



Администрация Владимирской области
Департамент природопользования и охраны
окружающей среды

ПОСТАНОВЛЕНИЕ

г. Владимир

« 09 » июня 2016 г.

№ 85 /01-25

*Об утверждении проекта
зон санитарной охраны*

В соответствии с пунктом 5 статьи 18 Федерального закона от 30.03.1999 № 52-ФЗ «О санитарно-эпидемиологическом благополучии населения», постановлением администрации Владимирской области от 09.07.2014 № 698 «О Порядке утверждения проектов округов и зон санитарной охраны водных объектов, используемых для питьевого, хозяйственно-бытового водоснабжения и в лечебных целях, и установления границ и режима зон санитарной охраны источников питьевого и хозяйственно-бытового водоснабжения и о внесении изменений в постановление Губернатора области от 01.02.2006 № 63», Положением о департаменте природопользования и охраны окружающей среды администрации Владимирской области, утвержденным постановлением Губернатора области от 01.02.2006 № 63

п о с т а н о в л я ю:

1. Утвердить проект зон санитарной охраны водозаборной скважины № 43170 ООО «Водоканал» Вязниковского района в д. Паустово.

2. Установить границы зон санитарной охраны в соответствии с картой (планом) зон санитарной охраны (Приложение № 1).

3. Установить режим зон санитарной охраны в соответствии с Приложением № 2.

4. Настоящее постановление вступает в силу со дня его официального опубликования.


Директор департамента




(подпись)

А.А. Мигачев

(расшифровка подписи)

КАРТА (ПЛАН)	
Первый пояс зоны санитарной охраны водозабора скважина № 43170 <small>наименование объекта землеустройства</small>	
Титульный лист	
1. Сведения о заказчике землеустроительных работ:	
О физическом лице: Фамилия, имя, отчество (отчество указывается при наличии) -	
О юридическом лице, органе государственной власти, органе местного самоуправления: Полное наименование <i>ООО "Водоканал" Вязниковского района</i>	
Страна регистрации (инкорпорации) (указывается в отношении иностранного юридического лица) <i>Россия</i>	
Фамилия и инициалы уполномоченного представителя, его должность, реквизиты доверенности (если представитель действует по доверенности) <i>Андрейцо Владислав Иванович, Директор</i>	
Подпись _____ 	Дата « <i>10</i> » <i>06</i> _____ 2015г.
<i>Место для оттиска печати заказчика</i>	



2. Сведения об исполнителе землеустроительных работ:

Об индивидуальном предпринимателе:

Фамилия, имя, отчество (отчество указывается при наличии) *Балашов Александр Васильевич*Идентификационный номер налогоплательщика *331200070340*Контактный телефон и почтовый адрес *8 (49 233) 2-15-89, 601440, Владимирская область, г. Вязники, ул. Благовещенская, дом 5*Номер квалификационного аттестата кадастрового инженера (если исполнителем является кадастровый инженер) *33-10-31*

О юридическом лице:

Полное наименование -

Основной государственный регистрационный номер -

Контактный телефон и почтовый адрес -

Фамилия и инициалы уполномоченного представителя юридического лица, его должность, реквизиты доверенности (если представитель действует по доверенности) -

Сведения о кадастровом инженере -

Подпись _____

Дата «*08*» *06* 2015г.*Место для оттиска печати лица, составившего карту (план) объекта землеустройства*

3. Сведения о согласовании карты (плана) объекта землеустройства:

Полное наименование органа (организации), с которым осуществляется согласование, фамилия и инициалы уполномоченного лица, его должность - *Тюльво МО Подготовленное Чевербаев АА*

Реквизиты письма (дата и номер, если согласование оформлено в виде письма) -

Подпись _____

Дата «*05*» *08* 2015г.*Место для оттиска печати органа (организации), с которым осуществляется согласование*

4. Информация о передаче карты (плана) объекта землеустройства в государственный фонд данных, полученных в результате проведения землеустройства:

Регистрационный № - 6113

Дата передачи Дата «07» 08 2015г.

Ведомство осм. Губовичи Рязань по В.О
(наименование органа (организации), осуществляющего хранение землеустроительной документации)
Спец. Группа Косельова 30/1000

КАРТА (ПЛАН)

Первый пояс зоны санитарной охраны водозабора скважина № 43170

наименование объекта землеустройства

Основания для проведения землеустроительных работ и исходные данные**Перечень документов**

№ п/п	Наименование и реквизиты документа	Сведения об органе (организации), подготовившем или принявшем документ
1	2	3
1	Проект зоны санитарной охраны водозабора, №б/н от 10.01.2011	ООО "Водоканал" Вязниковского района

КАРТА (ПЛАН)

Первый пояс зоны санитарной охраны водозабора скважина № 43170

наименование объекта землеустройства

Сведения об объекте землеустройства

№ п/п	Характеристики объекта землеустройства	Описание характеристик
1	2	3
1.	Местоположение объекта землеустройства	Владимирская область, Вязниковский район, МО Паустовское (сельское поселение), деревня Паустово
2.	Площадь объекта землеустройства ± величина погрешности определения площади ($P \pm \Delta P$), м ²	7504 ± 9
3.	Иные характеристики объекта землеустройства	<p>1. В ЗСО 1-го пояса необходимо выполнение следующих мероприятий:</p> <ul style="list-style-type: none"> -установка водомера; -бетонирование пола; -предусмотреть ограждения территории ЗСО 1-го пояса, территория 1-го пояса ЗСО должна быть спланирована для отвода поверхностного стока за ее пределы, дорожки к сооружениям должны иметь твердое покрытие; -постоянно следить за состоянием канализационных сетей и устранять в кратчайшие сроки утечки из них для предотвращения попадания загрязнений в подземный горизонт; -не допускать никаких строительных работ, не имеющих непосредственного отношения к эксплуатации, расширению, реконструкции водозаборных или водопроводных сооружений; -не допускать размещение жилых и хозяйственно-бытовых зданий, проживание людей; - не озеленять территорию высокоствольными деревьями; -не применять ядохимикаты и удобрения при уходе за зелеными насаждениями; -водозабор оборудовать, чтобы можно было замерять ежеквартальные замеры уровня воды в скважинах (статический и динамический уровни); -следить за соответствием фактического и проектного водозабора, предусмотренным при проектировании и обосновании границ ЗСО; -водопроводные сооружения должны быть оборудованы с учетом предотвращения возможности загрязнения питьевой воды через оголовки и устья скважин, люки и переливные трубы резервуаров и устройства заливки насосов.

КАРТА (ПЛАН)

Первый пояс зоны санитарной охраны водозабора скважина № 43170

наименование объекта землеустройства

Сведения о местоположении границ объекта землеустройства

1. Система координат МСК-33

2. Сведения о характерных точках границ объекта землеустройства

Обозначение характерных точек границ	Координаты, м		Метод определения координат и средняя квадратическая погрешность положения характерной точки (Mt), м	Описание закрепления точки
	X	Y		
1	2	3	4	5
1	193754.88	332003.26	Геодезический 0,1	-
2	193775.23	332007.79	Геодезический 0,1	-
3	193789.49	332017.86	Геодезический 0,1	-
4	193800.39	332031.28	Геодезический 0,1	-
5	193806.42	332051.33	Геодезический 0,1	-
6	193802.49	332067.14	Геодезический 0,1	-
7	193794.10	332083.49	Геодезический 0,1	-
8	193783.41	332094.40	Геодезический 0,1	-
9	193770.61	332100.90	Геодезический 0,1	-
10	193758.93	332102.86	Геодезический 0,1	-
11	193742.51	332101.11	Геодезический 0,1	-
12	193727.00	332092.93	Геодезический 0,1	-
13	193716.72	332081.40	Геодезический 0,1	-
14	193710.43	332068.61	Геодезический 0,1	-
15	193706.23	332055.96	Геодезический 0,1	-
16	193708.12	332041.55	Геодезический 0,1	-
17	193714.00	332027.72	Геодезический 0,1	-
18	193724.06	332014.92	Геодезический 0,1	-
19	193737.69	332006.96	Геодезический 0,1	-
1	193754.88	332003.26	Геодезический 0,1	-

3. Сведения о частях границ объекта землеустройства

Обозначение части границ		Описание прохождения части границ
от точки	до точки	
1	2	3
1	2	-
2	3	-
3	4	-
4	5	-
5	6	-
6	7	-
7	8	-
8	9	-
9	10	-
10	11	-
11	12	-
12	13	-
13	14	-
14	15	-
15	16	-
16	17	-
17	18	-
18	19	-
19	1	-

КАРТА (ПЛАН)

Первый пояс зоны санитарной охраны водозабора скважина № 43170
наименование объекта землеустройства

План границ объекта землеустройства



Масштаб 1:1000

Используемые условные знаки и обозначения:

●	Характерная точка границы объекта землеустройства
1	Надписи номеров характерных точек границы объекта землеустройства
—	Граница объекта землеустройства

Подпись _____

Дата « 08 » 06 2015г.

Место для оттиска печати лица, составившего карту (план) объекта землеустройства

КАРТА (ПЛАН)

Второй пояс зоны санитарной охраны водозабора скважина № 43170
 наименование объекта землеустройства

Титульный лист

1. Сведения о заказчике землеустроительных работ:

О физическом лице:


Фамилия, имя, отчество (отчество указывается при наличии) -

О юридическом лице, органе государственной власти, органе местного самоуправления:

Полное наименование *ООО "Водоканал" Вязниковского района*


Страна регистрации (инкорпорации) (указывается в отношении иностранного юридического лица) *Россия*

Фамилия и инициалы уполномоченного представителя, его должность, реквизиты доверенности (если представитель действует по доверенности) *Андрейцо Владислав Иванович, Директор*

Подпись 

Дата «*10*» *06* 2015г.

Место для оттиска печати заказчика



2. Сведения об исполнителе землеустроительных работ:

Об индивидуальном предпринимателе:

Фамилия, имя, отчество (отчество указывается при наличии) *Балашов Александр Васильевич*Идентификационный номер налогоплательщика *331200070340*Контактный телефон и почтовый адрес *8 (49 233) 2-15-89, 601440, Владимирская область, г. Вязники, ул. Благовещенская, дом 5*Номер квалификационного аттестата кадастрового инженера (если исполнителем является кадастровый инженер) *33-10-31*

О юридическом лице:

Полное наименование -

Основной государственный регистрационный номер -

Контактный телефон и почтовый адрес -

Фамилия и инициалы уполномоченного представителя юридического лица, его должность, реквизиты доверенности (если представитель действует по доверенности) -

Сведения о кадастровом инженере -

Подпись _____

Дата *08 06* 2015г.

Место для оттиска печати лица, составившего карту (план) объекта землеустройства

3. Сведения о согласовании карты (плана) объекта землеустройства:

Полное наименование органа (организации), с которым осуществляется согласование, фамилия и инициалы уполномоченного лица, его должность - *Киев МО Ладостовская Чербаков АА*

Реквизиты письма (дата и номер, если согласование оформлено в виде письма) -

Подпись _____

Дата «*05*» *08* 2015г.

Место для оттиска печати органа (организации), с которым осуществляется согласование

4. Информация о передаче карты (плана) объекта землеустройства в государственный фонд данных, полученных в результате проведения землеустройства:

Регистрационный № - 6119

Дата передачи Дата «07» 08 2015г.

Верховный суд Республики Беларусь Росреестр по Р.О

(наименование органа (организации), осуществляющего хранение землеустроительной документации)

Омск - Г. Громова Юсеева 34 100м

КАРТА (ПЛАН)

Второй пояс зоны санитарной охраны водозабора скважина № 43170

наименование объекта землеустройства

Основания для проведения землеустроительных работ и исходные данные**Перечень документов**

№ п/п	Наименование и реквизиты документа	Сведения об органе (организации), подготовившем или принявшем документ
1	2	3
1	Проект зоны санитарной охраны водозабора, №б/н от 10.01.2011	ООО "Водоканал" Вязниковского района

КАРТА (ПЛАН)

Второй пояс зоны санитарной охраны водозабора скважина № 43170

наименование объекта землеустройства

Сведения об объекте землеустройства

№ п/п	Характеристики объекта землеустройства	Описание характеристик
1	2	3
1.	Местоположение объекта землеустройства	Владимирская область, Вязниковский район, МО Паустовское (сельское поселение), деревня Паустово
2.	Площадь объекта землеустройства ± величина погрешности определения площади ($P \pm \Delta P$), м ²	52225 ± 23
3.	Иные характеристики объекта землеустройства	<p>1 В ЗСО 2- го пояса необходимо выполнение следующих мероприятий:</p> <ul style="list-style-type: none"> -предусмотреть централизованную систему канализации; -бурение новых скважин и новое строительство, связанное с нарушением почвенного покрова, производить при обязательном согласовании с центром государственного санитарно-эпидемиологического надзора; -запрещается закачка отработанных вод в подземные горизонты, подземного складирования твердых отходов и разработка недр земли; -запрещается размещение складов горюче-смазочных материалов, эдохимикатов и минеральных удобрений, накопителей промстоков, шламохранилащ и других объектов, обуславливающих опасность химического загрязнения подземных вод; -не допускается размещение кладбищ, скотомогильников, полей ассенизации, полей фильтрации, навозохранилищ, силосных траншей, животноводческих и птицеводческих предприятий и других объектов, обуславливающих опасность микробного загрязнения подземных вод; -не допускается применение удобрений и ядохимикатов; -не допускается вырубка леса.

КАРТА (ПЛАН)

Второй пояс зоны санитарной охраны водозабора скважина № 43170

наименование объекта землеустройства

Сведения о местоположении границ объекта землеустройства

1. Система координат МСК-33

2. Сведения о характерных точках границ объекта землеустройства

Обозначение характерных точек границ	Координаты, м		Метод определения координат и средняя квадратическая погрешность положения характерной точки (Mt), м	Описание закрепления точки
	X	Y		
1	2	3	4	5
1	193757.02	331922.54	Геодезический 0,1	-
2	193797.42	331929.55	Геодезический 0,1	-
3	193837.40	331951.81	Геодезический 0,1	-
4	193865.02	331983.14	Геодезический 0,1	-
5	193883.57	332014.88	Геодезический 0,1	-
6	193894.29	332051.57	Геодезический 0,1	-
7	193884.80	332090.31	Геодезический 0,1	-
8	193864.61	332122.47	Геодезический 0,1	-
9	193838.23	332155.03	Геодезический 0,1	-
10	193798.65	332178.53	Геодезический 0,1	-
11	193757.43	332185.95	Геодезический 0,1	-
12	193710.44	332176.47	Геодезический 0,1	-
13	193669.63	332149.26	Геодезический 0,1	-
14	193639.95	332104.33	Геодезический 0,1	-
15	193630.06	332055.28	Геодезический 0,1	-
16	193637.48	332010.34	Геодезический 0,1	-
17	193659.32	331970.36	Геодезический 0,1	-
18	193690.65	331942.74	Геодезический 0,1	-
19	193725.28	331926.25	Геодезический 0,1	-
1	193757.02	331922.54	Геодезический 0,1	-

3. Сведения о частях границ объекта землеустройства

Обозначение части границ		Описание прохождения части границ
от точки	до точки	
1	2	3
1	2	-
2	3	-
3	4	-
4	5	-
5	6	-
6	7	-
7	8	-
8	9	-
9	10	-
10	11	-
11	12	-
12	13	-
13	14	-
14	15	-
15	16	-
16	17	-
17	18	-
18	19	-
19	1	-

КАРТА (ПЛАН)

Второй пояс зоны санитарной охраны водозабора скважина № 43170
наименование объекта землеустройства

План границ объекта землеустройства



Масштаб 1:5000

Используемые условные знаки и обозначения:

- | | |
|---|---|
| ● | Характерная точка границы объекта землеустройства |
| 1 | Надписи номеров характерных точек границы объекта землеустройства |
| — | Граница объекта землеустройства |

Подпись _____

Дата «09» 06 2015г.

Место для оттиска печати лица, составившего карту (план) объекта землеустройства

КАРТА (ПЛАН)

Третий пояс зоны санитарной охраны водозабора скважина № 43170
наименование объекта землеустройства

Титульный лист

1. Сведения о заказчике землеустроительных работ:

О физическом лице:

Фамилия, имя, отчество (отчество указывается при наличии) -

О юридическом лице, органе государственной власти, органе местного самоуправления:

Полное наименование *ООО "Водоканал" Вязниковского района*

Страна регистрации (инкорпорации) (указывается в отношении иностранного юридического лица) *Россия*


Фамилия и инициалы уполномоченного представителя, его должность, реквизиты доверенности (если представитель действует по доверенности) *Андрейцо Владислав Иванович, Директор*

Подпись



Дата «*10*» *06* 2015г.

Место для оттиска печати заказчика



2. Сведения об исполнителе землеустроительных работ:

Об индивидуальном предпринимателе:

Фамилия, имя, отчество (отчество указывается при наличии) *Балашов Александр Васильевич*Идентификационный номер налогоплательщика *331200070340*Контактный телефон и почтовый адрес *8 (49 233) 2-15-89, 601440, Владимирская область, г. Вязники, ул. Благовещенская, дом 5*Номер квалификационного аттестата кадастрового инженера (если исполнителем является кадастровый инженер) *33-10-31*

О юридическом лице:

Полное наименование -

Основной государственный регистрационный номер -

Контактный телефон и почтовый адрес -

Фамилия и инициалы уполномоченного представителя юридического лица, его должность, реквизиты доверенности (если представитель действует по доверенности) -

Сведения о кадастровом инженере -

Подпись _____

Дата *08* *06* 2015г.

Место для оттиска печати лица, составившего карту (план) объекта землеустройства

3. Сведения о согласовании карты (плана) объекта землеустройства:

Полное наименование органа (организации), с которым осуществляется согласование, фамилия и инициалы уполномоченного лица, его должность - *Генерал-майор Подполковник Черепанов А.А.*

Реквизиты письма (дата и номер, если согласование оформлено в виде письма) -

Подпись _____

Дата « *05* » *08* 2015г.

Место для оттиска печати органа (организации), с которым осуществляется согласование

4. Информация о передаче карты (плана) объекта землеустройства в государственный фонд данных, полученных в результате проведения землеустройства:

Регистрационный № - 6120

Дата передачи Дата «07» 08 2015г.

Ведомственный архив Губернаторского округа по В.О

(наименование органа (организации), осуществляющего хранение землеустроительной документации)

ул. Трудовой 100 метров 34 / 100 м

КАРТА (ПЛАН)

Третий пояс зоны санитарной охраны водозабора скважина № 43170

наименование объекта землеустройства

Основания для проведения землеустроительных работ и исходные данные**Перечень документов**

№ п/п	Наименование и реквизиты документа	Сведения об органе (организации), подготовившем или принявшем документ
1	2	3
1	Проект зоны санитарной охраны водозабора, №б/н от 10.01.2011	ООО "Водоканал" Вязниковского района

КАРТА (ПЛАН)

Третий пояс зоны санитарной охраны водозабора скважина № 43170

наименование объекта землеустройства

Сведения об объекте землеустройства

№ п/п	Характеристики объекта землеустройства	Описание характеристик
1	2	3
1.	Местоположение объекта землеустройства	Владимирская область, Вязниковский район, МО Паустовское (сельское поселение), деревня Паустово
2.	Площадь объекта землеустройства ± величина погрешности определения площади ($P \pm \Delta P$), м ²	562405 ± 186
3.	Иные характеристики объекта землеустройства	<p>1. В ЗСО 3- го пояса необходимо выполнение следующих мероприятий:</p> <ul style="list-style-type: none"> -предусмотреть центральную канализацию; -производить новое строительство при обязательном согласовании с органами санитарного надзора; -размещение складов горюче-смазочных материалов, ядохимикатов и минеральных удобрений, накопителей промстоков, шламохранилищ и других объектов, обуславливающих опасность химического загрязнения подземных вод, допускается при условии выполнения специальных мероприятий по защите водоносного горизонта от загрязнения при наличии санитарно-эпидемиологических заключений органов санитарного надзора, выданного с учетом заключения органов геологического контроля; - не производить разработку недр.

КАРТА (ПЛАН)

Третий пояс зоны санитарной охраны водозабора скважина № 43170

наименование объекта землеустройства

Сведения о местоположении границ объекта землеустройства

1. Система координат -

2. Сведения о характерных точках границ объекта землеустройства

Обозначение характерных точек границ	Координаты, м		Метод определения координат и средняя квадратическая погрешность положения характерной точки (Мт), м	Описание закрепления точки
	X	Y		
1	2	3	4	5
1	192730.43	331784.23	Геодезический 0,2	-
2	192779.35	331729.65	Геодезический 0,2	-
3	192905.39	331649.58	Геодезический 0,2	-
4	193055.04	331568.50	Геодезический 0,2	-
5	193271.05	331472.49	Геодезический 0,2	-
6	193492.36	331381.42	Геодезический 0,2	-
7	193734.60	331292.70	Геодезический 0,2	-
8	193997.26	331213.13	Геодезический 0,2	-
9	194320.07	331120.67	Геодезический 0,2	-
10	194677.91	331030.13	Геодезический 0,2	-
11	194855.32	331007.40	Геодезический 0,2	-
12	194953.43	331016.26	Геодезический 0,2	-
13	194988.42	331048.42	Геодезический 0,2	-
14	194846.27	331142.59	Геодезический 0,2	-
15	194537.28	331299.60	Геодезический 0,2	-
16	194157.43	331459.67	Геодезический 0,2	-
17	193786.16	331602.82	Геодезический 0,2	-
18	193430.95	331722.22	Геодезический 0,2	-
19	193115.38	331808.40	Геодезический 0,2	-
20	192931.00	331834.23	Геодезический 0,2	-
21	192804.15	331838.87	Геодезический 0,2	-
22	192735.76	331827.00	Геодезический 0,2	-
1	192730.43	331784.23	Геодезический 0,2	-

3. Сведения о частях границ объекта землеустройства

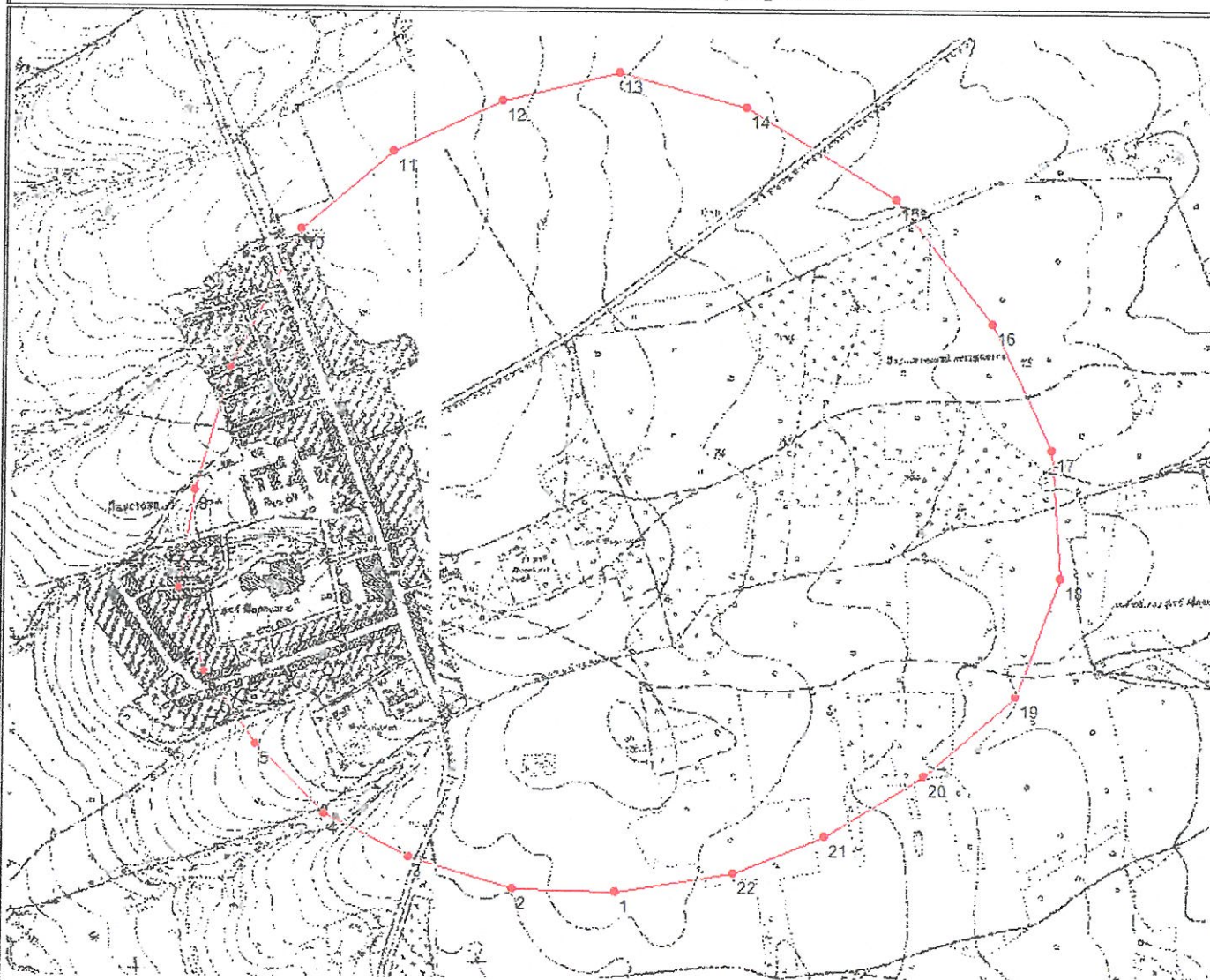
Обозначение части границ		Описание прохождения части границ
от точки	до точки	
1	2	3
1	2	-
2	3	-
3	4	-
4	5	-
5	6	-
6	7	-
7	8	-
8	9	-
9	10	-
10	11	-
11	12	-
12	13	-
13	14	-
14	15	-
15	16	-
16	17	-
17	18	-
18	19	-
19	20	-
20	21	-
21	22	-
22	1	-

КАРТА (ПЛАН)

Третий пояс зоны санитарной охраны водозабора скважина № 43170

наименование объекта землеустройства

План границ объекта землеустройства



Масштаб 1:20000

Используемые условные знаки и обозначения:

- | | |
|--|---|
| | Характерная точка границы объекта землеустройства |
| | Надписи номеров характерных точек границы объекта землеустройства |
| | Граница объекта землеустройства |

Подпись _____

Дата «08» 06 2015г.

Место для оттиска печати лица, составившего карту (план) объекта землеустройства

Режим зон санитарной охраны
скважины № 43170 ООО «Водоканал» в д. Паустово
Вязниковского района.

1. На территории первого пояса зон санитарной охраны (далее ЗСО) запрещается:

1.1 все виды строительства, не имеющие отношения к эксплуатации, расширению и реконструкции водозаборных и водопроводных сооружений;

1.2 применение ядохимикатов и удобрений;

1.3 озеленять территорию высокоствольными деревьями;

1.4 размещение жилых и хозяйственно-бытовых зданий, проживание людей.

2. На территории второго пояса ЗСО запрещается:

2.1 закачка отработанных вод в подземные горизонты, подземное складирование твердых отходов, разработка недр земли;

2.2 размещение складов горюче-смазочных материалов, ядохимикатов и минеральных удобрений, накопителей промстоков, шламохранилищ и других объектов, обуславливающих опасность химического загрязнения подземных вод;

2.3 размещать кладбища, скотомогильники, поля ассенизации, поля фильтрации, навозохранилища, силосные траншеи, животноводческие и птицеводческие предприятия и другие объекты, обуславливающие опасность микробного загрязнения подземных вод;

2.4 применять ядохимикаты и удобрения при уходе за зелеными насаждениями;

2.5 вырубка леса.

3. На территории третьего пояса ЗСО запрещается:

3.1 разработка недр.

4. На территории первого пояса ЗСО необходимо предусмотреть следующие мероприятия:

4.1 ограждение и озеленение территории;

4.2 бетонирование дорожек, ведущих к скважине, отводить поверхностные стоки за пределы;

4.3 следить за состоянием канализационных сетей и устранять в кратчайшие сроки утечки;

4.4 установка герметизированного оголовка, водозамерного счетчика, крана для отбора проб воды, обратного клапана, пьезометрической трубки для контроля за уровнем воды в скважине;

4.5 оснащение водозабора аппаратурой для контроля расхода воды.

5. На территории второго пояса ЗСО необходимо предусмотреть следующие мероприятия:

5.1 бурение новых скважин и новое строительство с нарушением почвенного покрова проводить с обязательным согласованием санитарной службы.

6. На территории третьего пояса ЗСО необходимо предусмотреть следующие мероприятия:

6.1 производить новое строительство при обязательном согласовании с органами санитарного надзора;

6.2 защита водоносного горизонта от химического загрязнения;

6.3 предусмотреть централизованную систему канализации.