



Администрация Владимирской области
Департамент природопользования и охраны
окружающей среды

ПОСТАНОВЛЕНИЕ

г. Владимир

« 08 » февраля 2017 г.

№ 14/01 – 25

*Об утверждении проекта
зон санитарной охраны*

В соответствии с пунктом 5 статьи 18 Федерального закона от 30.03.1999 № 52-ФЗ «О санитарно-эпидемиологическом благополучии населения», постановлением администрации Владимирской области от 09.07.2014 № 698 «О Порядке утверждения проектов округов и зон санитарной охраны водных объектов, используемых для питьевого, хозяйственно-бытового водоснабжения и в лечебных целях, и установления границ и режима зон санитарной охраны источников питьевого и хозяйственно-бытового водоснабжения и о внесении изменений в постановление Губернатора области от 01.02.2006 № 63», Положением о департаменте природопользования и охраны окружающей среды администрации Владимирской области, утвержденным постановлением Губернатора области от 01.02.2006 № 63

п о с т а н о в л я ю:

1. Утвердить проект организации зон санитарной охраны водозаборной скважины № б/н АО «Хлеб Мещеры» в г. Гусь-Хрустальный Владимирской области.
2. Установить границы зон санитарной охраны в соответствии с картой (планом) зон санитарной охраны (Приложение № 1).
3. Установить режим зон санитарной охраны в соответствии с Приложением № 2.
4. Настоящее постановление вступает в силу со дня его официального опубликования.

Директор департамента



А.А. Мигачев

(расшифровка подписи)

КАРТА (ПЛАН) зона санитарной охраны водозаборной скважины № б/н АО "Хлеб Мещеры" в г Гусь-Хрустальный (первый пояс) <small>(наименование объекта землеустройства)</small>	
Титульный лист	
1. Сведения о заказчике землеустроительных работ:	
О физическом лице: _____ <small>(фамилия, имя, отчество (отчество указывается при наличии))</small>	
О юридическом лице, органе государственной власти, органе местного самоуправления: АО "Хлеб Мещеры" <small>(полное наименование)</small> _____ <small>(страна регистрации (инкорпорации) (указывается в отношении иностранного юридического лица))</small> Юрова Юлия Сергеевна, генеральный директор <small>(фамилия и инициалы уполномоченного представителя, его должность, реквизиты доверенности (если представитель действует по доверенности))</small>	
	Подпись _____ Дата <u>3 декабря 2016 г.</u>
Место для оттиска печати заказчика	
2. Сведения об исполнителе землеустроительных работ:	
Об индивидуальном предпринимателе: Задрогин Александр Николаевич <small>(фамилия, имя, отчество (отчество указывается при наличии))</small> 8(49241)3-04-10 <small>(идентификационный номер налогоплательщика) (контактный телефон)</small> 601501, Владимирская область, г. Гусь-Хрустальный, ул. Калинина, дом 28, офис 15, zemlya.33@yandex.ru квалификационный аттестат № 33-11-105 <small>Номер квалификационного аттестата кадастрового инженера (если исполнителем является кадастровый инженер)</small>	
О юридическом лице: _____ <small>(полное наименование)</small> _____ <small>(основной государственный регистрационный номер) (контактный телефон)</small> _____ <small>(почтовый адрес)</small> _____ <small>(фамилия и инициалы уполномоченного представителя, его должность, реквизиты доверенности (если представитель действует по доверенности))</small>	
	Подпись _____ Дата <u>03 декабря 2016 г.</u>
Место для оттиска печати лица, составившего карту (план) объекта землеустройства	
3. Сведения о согласовании карты (плана) объекта землеустройства:	

d

администрация МО г Гусь-Хрустальный(з/о) (Меметов Б.М., директор МКУ "Управление имущества, землеустройства и архитектуры")

(Полное наименование органа (организации), с которым осуществляется согласование, фамилия и инициалы уполномоченного лица, его должность)

(реквизиты письма (дата и номер, если согласование оформлено в виде письма))

Подпись

Дата



20 16 г.

Место для оттиска печати органа (организации), с которым осуществляется согласование

1. Информация о передаче карты (плана) объекта землеустройства в государственный фонд данных, полученных в результате проведения землеустройства:

Регистрационный № -

Дата передачи -

(наименование органа (организации), осуществляющего хранение землеустроительной документации)

КАРТА (ПЛАН)

зона санитарной охраны водозаборной скважины № б/н АО "Хлеб Мещеры" в г Гусь-Хрустальный
(первый пояс)

(наименование объекта землеустройства)

№ п/п	Содержание	Номера листов
1	2	3
1	Основания для проведения землеустроительных работ и исходные данные	4
2	Сведения об объекте землеустройства	5
3	Сведения о местоположении границ объекта землеустройства	6
4	План границ объекта землеустройства	7

КАРТА (ПЛАН)

зона санитарной охраны водозаборной скважины № б/н АО "Хлеб Мещеры" в г Гусь-Хрустальный
(первый пояс)

(наименование объекта землеустройства)

Сведения об объекте землеустройства

№ п/п	Характеристики объекта землеустройства	Описание характеристик
1	2	3
1	Местоположение объекта землеустройства	601500. Владимирская область, МО г Гусь-Хрустальный (городской округ), г Гусь-Хрустальный
2	Площадь объекта землеустройства ± величина погрешности определения площади ($P \pm \Delta P$)	$51 \pm 2 \text{ м}^2$
3	Иные характеристики объекта землеустройства	<p>Зона с особыми условиями использования территорий: Зона санитарной охраны источников водоснабжения и водопроводов питьевого назначения</p> <p>Содержание ограничений: ПОСТАНОВЛЕНИЕ от 9 июля 2014 г. N 698 АДМИНИСТРАЦИИ ВЛАДИМИРСКОЙ ОБЛАСТИ "О ПОРЯДКЕ УТВЕРЖДЕНИЯ ПРОЕКТОВ ОКРУГОВ И ЗОН САНИТАРНОЙ ОХРАНЫ ВОДНЫХ ОБЪЕКТОВ, ИСПОЛЬЗУЕМЫХ ДЛЯ ПИТЬЕВОГО, ХОЗЯЙСТВЕННО-БЫТОВОГО ВОДОСНАБЖЕНИЯ И В ЛЕЧЕБНЫХ ЦЕЛЯХ, И УСТАНОВЛЕНИЯ ГРАНИЦ И РЕЖИМА ЗОН САНИТАРНОЙ ОХРАНЫ ИСТОЧНИКОВ ПИТЬЕВОГО И ХОЗЯЙСТВЕННО-БЫТОВОГО ВОДОСНАБЖЕНИЯ И О ВНЕСЕНИИ ИЗМЕНЕНИЙ В ПОСТАНОВЛЕНИЕ ГУБЕРНАТОРА ОБЛАСТИ ОТ 01.02.2006 N 63". Постановление Губернатора Владимирской области № 341 от 04.05.2004.</p> <p>СанПин 2.1.4.1074-01, СанПин 2.1.4.1110-02, проект зоны санитарной охраны водозаборной скважины № б/н АО "Хлеб Мещеры" в г Гусь-Хрустальный - согласно которым: санитарно-оздоровительные и защитные мероприятия, целью которых является устранение и предупреждение возможности загрязнения подземных вод.</p> <p>Кадастровый район: 33:25 Номер: бн</p>

КАРТА (ПЛАН)

зона санитарной охраны водозаборной скважины № б/н АО "Хлеб Мещеры" в г Гусь-Хрустальный
(первый пояс)

(наименование объекта землеустройства)

Сведения о местоположении границ объекта землеустройства

1. Система координат МСК-33

2. Сведения о характерных точках границ объекта землеустройства

Обозначение характерных точек границы	Координаты, м		Метод определения координат и средняя квадратическая погрешность положения характерной точки (Mt), м	Описание закрепления точки
	X	Y		
1	2	3	4	5
н1	135454	238141.98	Аналитический метод Mt =0,10	-
н2	135447,24	238139.78	Аналитический метод Mt =0,10	-
н3	135449,51	238132.92	Аналитический метод Mt =0,10	-
н4	135456,27	238135,14	Аналитический метод Mt =0,10	-
н1	135454	238141,98	Аналитический метод Mt =0,10	-

3. Сведения о частях границ объекта землеустройства

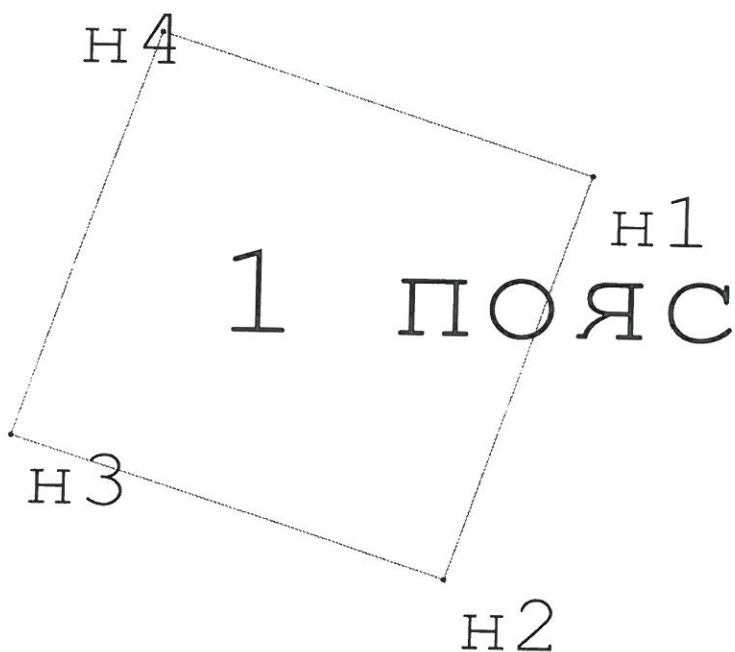
Обозначение части границы		Описание прохождения части границы
от точки	до точки	
1	2	3
н1	н2	межа
н2	н3	межа
н3	н4	межа
н4	н1	межа

КАРТА (ПЛАН)

зона санитарной охраны водозаборной скважины № б/н АО "Хлеб Мещеры" в г Гусь-Хрустальный
(первый пояс)

(наименование объекта землеустройства)

План границ объекта землеустройства



Масштаб 1:125

Подпись

A handwritten signature in blue ink is written over a circular official stamp. The stamp contains the text "УПРАВЛЕНИЕ ГОСУДАРСТВЕННОЙ АДМИНИСТРАЦИИ ГОСУДАРСТВА ГОСУДАРСТВЕННОЙ ОБЛАСТИ ГУСЬ-ХРУСТАЛЬНЫЙ РАЙОН" and the number "33-11-100".

Дата « 03 » декабря 20 16 г.

Место для оттиска печати лица, составившего карту (план) объекта землеустройства

КАРТА (ПЛАН)

зона санитарной охраны водозаборной скважины № б/н АО "Хлеб Мещеры" в г Гусь-Хрустальный
(первый пояс)

(наименование объекта землеустройства)

Основания для проведения землеустроительных работ и исходные данные

Перечень документов

№ п/п	Наименование и реквизиты документа	Сведения об органе (организации), подготовившем или принявшем документ
1	2	3
1	проект № бн от 1 января 2016 г.	ООО "Эветстрой"
2	договор на выполнение кадастровых работ № 43ю от 31 октября 2016 г.	АО "Хлеб Мещеры"

КАРТА (ПЛАН)

зона санитарной охраны водозаборной скважины № б/н АО "Хлеб Мещеры" в г Гусь-Хрустальный (второй пояс)

(наименование объекта землеустройства)

Титульный лист

1. Сведения о заказчике землеустроительных работ:

О физическом лице:

(фамилия, имя, отчество (отчество указывается при наличии))

О юридическом лице, органе государственной власти, органе местного самоуправления:

АО "Хлеб Мещеры"

(полное наименование)

(страна регистрации (инкорпорации) (указывается в отношении иностранного юридического лица))

Юрова Юлия Сергеевна, генеральный директор

(фамилия и инициалы уполномоченного представителя, его должность, реквизиты доверенности (если представитель действует по доверенности))

Подпись

Дата

3 декабря 2016 г.

Место для оттиска печати заказчика

2. Сведения об исполнителе землеустроительных работ:

Об индивидуальном предпринимателе:

Задрогин Александр Николаевич

(фамилия, имя, отчество (отчество указывается при наличии))

8(49241)3-04-10

(идентификационный номер налогоплательщика)

(контактный телефон)

601501, Владимирская область, г. Гусь-Хрустальный, ул. Калинина, дом 28, офис 15, zemlya.33@yandex.ru

квалификационный аттестат № 33-11-105

Номер квалификационного аттестата кадастрового инженера (если исполнителем является кадастровый инженер)

О юридическом лице:

(полное наименование)

(основной государственный регистрационный номер)

(контактный телефон)

(почтовый адрес)

(фамилия и инициалы уполномоченного представителя, его должность, реквизиты доверенности (если представитель действует по доверенности))

Задрогин Александр Николаевич, квалификационный аттестат № 33-11-105

(сведения о кадастровом инженере)

Подпись

Дата

23 декабря 2016 г.

Место для оттиска печати лица, составившего карту (план) объекта землеустройства

3. Сведения о согласовании карты (плана) объекта землеустройства:

администрация МО г Гусь-Хрустальный(г/о) (Меметов Б.М., директор МКУ "Управление имущества, землеустройства и архитектуры")

(Полное наименование органа (организации), с которым осуществляется согласование, фамилия и инициалы уполномоченного лица, его должность)

(реквизиты письма (дата и номер, если согласование оформлено в виде письма))

Подпись

Дата



20 16 г.

Место для оттиска печати органа (организации), с которым осуществляется согласование

4. Информация о передаче карты (плана) объекта землеустройства в государственный фонд данных, полученных в результате проведения землеустройства:

Регистрационный № -

Дата передачи -

-

(наименование органа (организации), осуществляющего хранение землеустроительной документации)

КАРТА (ПЛАН)

зона санитарной охраны водозаборной скважины № б/н АО "Хлеб Мещеры" в г Гусь-Хрустальный
(второй пояс)

(наименование объекта землеустройства)

№ п/п	Содержание	Номера листов
1	2	3
1	Основания для проведения землеустроительных работ и исходные данные	4
2	Сведения об объекте землеустройства	5
3	Сведения о местоположении границ объекта землеустройства	6
4	План границ объекта землеустройства	8

КАРТА (ПЛАН)

зона санитарной охраны водозаборной скважины № б/н АО "Хлеб Мещеры" в г Гусь-Хрустальный
(второй пояс)

(наименование объекта землеустройства)

Сведения об объекте землеустройства

№ п/п	Характеристики объекта землеустройства	Описание характеристик
1	2	3
1	Местоположение объекта землеустройства	601500, Владимирская область, МО г Гусь-Хрустальный (городской округ), г Гусь-Хрустальный
2	Площадь объекта землеустройства ± величина погрешности определения площади ($P \pm \Delta P$)	6 183 ± 28 м ²
3	Иные характеристики объекта землеустройства	<p>Зона с особыми условиями использования территорий: Зона санитарной охраны источников водоснабжения и водопроводов питьевого назначения</p> <p>Содержание ограничений: ПОСТАНОВЛЕНИЕ от 9 июля 2014 г. N 698 АДМИНИСТРАЦИИ ВЛАДИМИРСКОЙ ОБЛАСТИ "О ПОРЯДКЕ УТВЕРЖДЕНИЯ ПРОЕКТОВ ОКРУГОВ И ЗОН САНИТАРНОЙ ОХРАНЫ ВОДНЫХ ОБЪЕКТОВ, ИСПОЛЬЗУЕМЫХ ДЛЯ ПИТЬЕВОГО, ХОЗЯЙСТВЕННО-БЫТОВОГО ВОДОСНАБЖЕНИЯ И В ЛЕЧЕБНЫХ ЦЕЛЯХ, И УСТАНОВЛЕНИЯ ГРАНИЦ И РЕЖИМА ЗОН САНИТАРНОЙ ОХРАНЫ ИСТОЧНИКОВ ПИТЬЕВОГО И ХОЗЯЙСТВЕННО-БЫТОВОГО ВОДОСНАБЖЕНИЯ И О ВНЕСЕНИИ ИЗМЕНЕНИЙ В ПОСТАНОВЛЕНИЕ ГУБЕРНАТОРА ОБЛАСТИ ОТ 01.02.2006 N 63". Постановление Губернатора Владимирской области № 341 от 04.05.2004.</p> <p>СанПин 2.1.4.1074-01, СанПин 2.1.4.1110-02, проект зоны санитарной охраны водозаборной скважины № б/н АО "Хлеб Мещеры" в г Гусь-Хрустальный - согласно которым: санитарно-оздоровительные и защитные мероприятия, целью которых является устранение и предупреждение возможности загрязнения подземных вод.</p> <p>Кадастровый район: 33:25 Номер: бн</p>

КАРТА (ПЛАН)

зона санитарной охраны водозаборной скважины № б/н АО "Хлеб Мещеры" в г Гусь-Хрустальный
(второй пояс)

(наименование объекта землеустройства)

Сведения о местоположении границ объекта землеустройства

1. Система координат МСК-33

2. Сведения о характерных точках границ объекта землеустройства

Обозначение характерных точек границы	Координаты, м		Метод определения координат и средняя квадратическая погрешность положения характерной точки (Mt), м	Описание закрепления точки
	X	Y		
1	2	3	4	5
н1	135452,69	238182,16	Аналитический метод Mt =0,10	-
н2	135441,3	238180,08	Аналитический метод Mt =0,10	-
н3	135430,17	238176,12	Аналитический метод Mt =0,10	-
н4	135420,81	238167,77	Аналитический метод Mt =0,10	-
н5	135412,42	238157,27	Аналитический метод Mt =0,10	-
н6	135409,33	238148,25	Аналитический метод Mt =0,10	-
н7	135407,66	238137,13	Аналитический метод Mt =0,10	-
н8	135409,78	238125,59	Аналитический метод Mt =0,10	-
н9	135413,7	238114,61	Аналитический метод Mt =0,10	-
н10	135422,54	238104,5	Аналитический метод Mt =0,10	-
н11	135432,57	238096,85	Аналитический метод Mt =0,10	-
н12	135442,43	238093,61	Аналитический метод Mt =0,10	-
н13	135452,69	238092,1	Аналитический метод Mt =0,10	-
н14	135465,32	238094,14	Аналитический метод Mt =0,10	-
н15	135475,21	238098,14	Аналитический метод Mt =0,10	-
н16	135486,19	238107,95	Аналитический метод Mt =0,10	-
н17	135492,96	238116,99	Аналитический метод Mt =0,10	-
н18	135496,24	238127,84	Аналитический метод Mt =0,10	-
н19	135497,72	238137,13	Аналитический метод Mt =0,10	-
н20	135495,99	238149,81	Аналитический метод Mt =0,10	-
н21	135491,68	238159,65	Аналитический метод Mt =0,10	-
н22	135482,53	238170,55	Аналитический метод Mt =0,10	-
н23	135472,83	238177,4	Аналитический метод Mt =0,10	-
н24	135463,07	238180,53	Аналитический метод Mt =0,10	-
н1	135452,69	238182,16	Аналитический метод Mt =0,10	-
25	135454	238141,98	Аналитический метод Mt =0,10	-
26	135447,24	238139,78	Аналитический метод Mt =0,10	-
27	135449,51	238132,92	Аналитический метод Mt =0,10	-
28	135456,27	238135,14	Аналитический метод Mt =0,10	-
25	135454	238141,98	Аналитический метод Mt =0,10	-

3. Сведения о частях границ объекта землеустройства

Обозначение части границы	Описание прохождения
---------------------------	----------------------

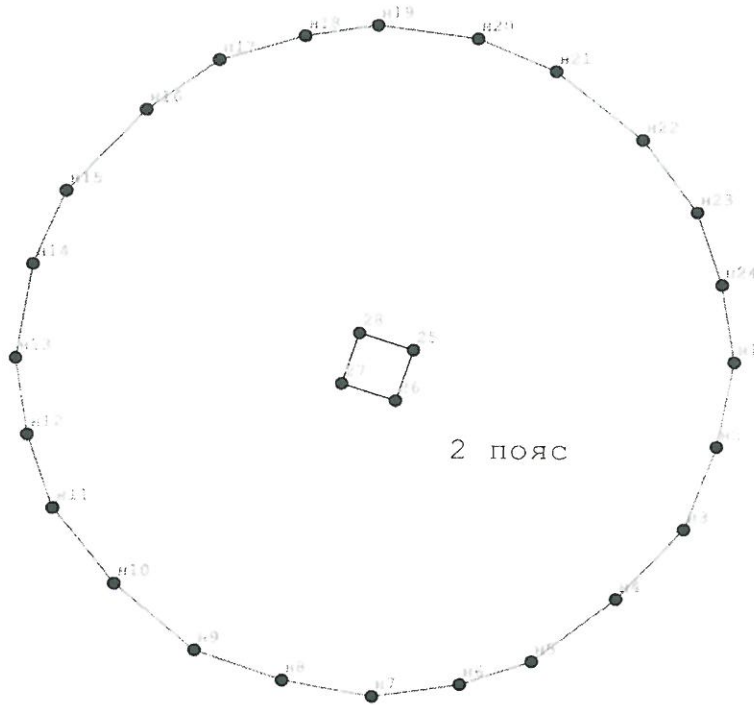
от точки	до точки	части границы
1	2	3
н1	н2	межа
н2	н3	межа
н3	н4	межа
н4	н5	межа
н5	н6	межа
н6	н7	межа
н7	н8	межа
н8	н9	межа
н9	н10	межа
н10	н11	межа
н11	н12	межа
н12	н13	межа
н13	н14	межа
н14	н15	межа
н15	н16	межа
н16	н17	межа
н17	н18	межа
н18	н19	межа
н19	н20	межа
н20	н21	межа
н21	н22	межа
н22	н23	межа
н23	н24	межа
н24	н1	межа
25	26	межа
26	27	межа
27	28	межа
28	25	межа

КАРТА (ПЛАН)

зона санитарной охраны водозаборной скважины № б/н АО "Хлеб Мещеры" в г Гусь-Хрустальный
(второй пояс)

(наименование объекта землеустройства)

План границ объекта землеустройства



Масштаб 1:1 000

Подпись _____

Дата « 05 » декабря 20 16 г.

Место для оттиска печати лица, составившего карту (план) объекта землеустройства



КАРТА (ПЛАН)

зона санитарной охраны водозаборной скважины № б/н АО "Хлеб Мещеры" в г Гусь-Хрустальный
(второй пояс)

(наименование объекта землеустройства)

Основания для проведения землеустроительных работ и исходные данные

Перечень документов

№ п/п	Наименование и реквизиты документа	Сведения об органе (организации), подготовившем или принявшем документ
1	2	3
1	проект № бн от 1 января 2016 г.	ООО "Эветстрой"
2	договор на выполнение кадастровых работ № 43ю от 31 октября 2016 г.	АО "Хлеб Мещеры"

КАРТА (ПЛАН)

*зона санитарной охраны водозаборной скважины № б/н АО "Хлеб Мещеры" в г Гусь-Хрустальный
(третий пояс)*

(наименование объекта землеустройства)

Титульный лист**1. Сведения о заказчике землеустроительных работ:**
 Физическом лице:

(фамилия, имя, отчество (отчество указывается при наличии))

 Юридическом лице, органе государственной власти, органе местного самоуправления:
АО "Хлеб Мещеры"

(полное наименование)

(страна регистрации (инкорпорации) (указывается в отношении иностранного юридического лица))

Юрова Юлия Сергеевна, генеральный директор

(фамилия и инициалы уполномоченного представителя, его должность, реквизиты доверенности (если представитель действует по доверенности))



Подпись

Дата

3 декабря 2016 г.

Место для оттиска печати заказчика

2. Сведения об исполнителе землеустроительных работ:
 Об индивидуальном предпринимателе:
Задрогин Александр Николаевич

(фамилия, имя, отчество (отчество указывается при наличии))

8(49241)3-04-10

(идентификационный номер налогоплательщика)

(контактный телефон)

601501, Владимирская область, г. Гусь-Хрустальный, ул. Калинина, дом 28, офис 15, zemlya.33@yandex.ru**квалификационный аттестат № 33-11-105**

Номер квалификационного аттестата кадастрового инженера (если исполнителем является кадастровый инженер)

 Юридическом лице:

(полное наименование)

(основной государственный регистрационный номер)

(контактный телефон)

(почтовый адрес)

(фамилия и инициалы уполномоченного представителя, его должность, реквизиты доверенности (если представитель действует по доверенности))

Задрогин Александр Николаевич, квалификационный аттестат № 33-11-105

(сведения о кадастровом инженере)

Подпись

Дата

Место для оттиска печати лица, составившего карту (план) объекта землеустройства

 < 03 > декабрь 2016 г.
3. Сведения о согласовании карты (плана) объекта землеустройства:

администрация МО г Гусь-Хрустальный(г/о) (Меметов Б.М., директор МКУ "Управление имущества, землеустройства и архитектуры")

(Полное наименование органа (организации), с которым осуществляется согласование, фамилия и инициалы уполномоченного лица, его должность)

(реквизиты письма (дата и номер, если согласование оформлено в виде письма))

Подпись

Дата



20 16 г.

Место для оттиска печати органа (организации), с которым осуществляется согласование

4. Информация о передаче карты (плана) объекта землеустройства в государственный фонд данных, полученных в результате проведения землеустройства:

Регистрационный № -

Дата передачи -

-

(наименование органа (организации), осуществляющего хранение землеустроительной документации)

КАРТА (ПЛАН)

зона санитарной охраны водозаборной скважины № б/н АО "Хлеб Мещеры" в г Гусь-Хрустальный
(третий пояс)

(наименование объекта землеустройства)

№ п/п	Содержание	Номера листов
1	2	3
1	Основания для проведения землеустроительных работ и исходные данные	4
2	Сведения об объекте землеустройства	5
3	Сведения о местоположении границ объекта землеустройства	6
4	План границ объекта землеустройства	9

КАРТА (ПЛАН)

зона санитарной охраны водозаборной скважины № б/н АО "Хлеб Мещеры" в г Гусь-Хрустальный
(третий пояс)

(наименование объекта землеустройства)

Сведения об объекте землеустройства

№ п/п	Характеристики объекта землеустройства	Описание характеристик
1	2	3
1	Местоположение объекта землеустройства	601500, Владимирская область, МО г Гусь-Хрустальный (городской округ), г Гусь-Хрустальный
2	Площадь объекта землеустройства ± величина погрешности определения площади ($P \pm \Delta P$)	311 358 ± 195 м ²
3	Иные характеристики объекта землеустройства	<p>Зона с особыми условиями использования территорий: Зона санитарной охраны источников водоснабжения и водопроводов питьевого назначения</p> <p>Содержание ограничений: ПОСТАНОВЛЕНИЕ от 9 июля 2014 г. N 698 АДМИНИСТРАЦИИ ВЛАДИМИРСКОЙ ОБЛАСТИ "О ПОРЯДКЕ УТВЕРЖДЕНИЯ ПРОЕКТОВ ОКРУГОВ И ЗОН САНИТАРНОЙ ОХРАНЫ ВОДНЫХ ОБЪЕКТОВ, ИСПОЛЬЗУЕМЫХ ДЛЯ ПИТЬЕВОГО, ХОЗЯЙСТВЕННО-БЫТОВОГО ВОДОСНАБЖЕНИЯ И В ЛЕЧЕБНЫХ ЦЕЛЯХ, И УСТАНОВЛЕНИЯ ГРАНИЦ И РЕЖИМА ЗОН САНИТАРНОЙ ОХРАНЫ ИСТОЧНИКОВ ПИТЬЕВОГО И ХОЗЯЙСТВЕННО-БЫТОВОГО ВОДОСНАБЖЕНИЯ И О ВНЕСЕНИИ ИЗМЕНЕНИЙ В ПОСТАНОВЛЕНИЕ ГУБЕРНАТОРА ОБЛАСТИ ОТ 01.02.2006 N 63", Постановление Губернатора Владимирской области № 341 от 04.05.2004.</p> <p>СанПин 2.1.4.1074-01, СанПин 2.1.4.1110-02, проект зоны санитарной охраны водозаборной скважины № б/н АО "Хлеб Мещеры" в г Гусь-Хрустальный - согласно которым: санитарно-оздоровительные и защитные мероприятия, целью которых является устранение и предупреждение возможности загрязнения подземных вод.</p> <p>Кадастровый район: 33:25 Номер: бн</p>

КАРТА (ПЛАН)

зона санитарной охраны водозаборной скважины № б/н АО "Хлеб Мещеры" в г Гусь-Хрустальный
(третий пояс)

(наименование объекта землеустройства)

Сведения о местоположении границ объекта землеустройства

1. Система координат МСК-33

2. Сведения о характерных точках границ объекта землеустройства

Обозначение характерных точек границы	Координаты, м		Метод определения координат и средняя квадратическая погрешность положения характерной точки (Mt), м	Описание закрепления точки
	X	Y		
1	2	3	4	5
н1	135452,69	238457,16	Аналитический метод Mt =0,10	-
н2	135362,69	238445,26	Аналитический метод Mt =0,10	-
н3	135292,67	238414,28	Аналитический метод Mt =0,10	-
н4	135223,9	238358,75	Аналитический метод Mt =0,10	-
н5	135166,45	238280,26	Аналитический метод Mt =0,10	-
н6	135141,89	238217,25	Аналитический метод Mt =0,10	-
н7	135132,66	238137,13	Аналитический метод Mt =0,10	-
н8	135140,09	238069,45	Аналитический метод Mt =0,10	-
н9	135166,44	237994,02	Аналитический метод Mt =0,10	-
н10	135166,45	237994	Аналитический метод Mt =0,10	-
н11	135213,09	237927,96	Аналитический метод Mt =0,10	-
н12	135292,67	237859,98	Аналитический метод Mt =0,10	-
н13	135357,29	237831,53	Аналитический метод Mt =0,10	-
н14	135452,69	237817,1	Аналитический метод Mt =0,10	-
н15	135530,39	237826,56	Аналитический метод Mt =0,10	-
н16	135595,8	237850,88	Аналитический метод Mt =0,10	-
н17	135675,42	237909,03	Аналитический метод Mt =0,10	-
н18	135729,84	237977,11	Аналитический метод Mt =0,10	-
н19	135760,14	238055,03	Аналитический метод Mt =0,10	-
н20	135772,72	238137,13	Аналитический метод Mt =0,10	-
н21	135758,34	238230,77	Аналитический метод Mt =0,10	-
н22	135722,15	238314,07	Аналитический метод Mt =0,10	-
н23	135661	238376,77	Аналитический метод Mt =0,10	-
н24	135595,82	238423,37	Аналитический метод Mt =0,10	-
н25	135524,92	238450,67	Аналитический метод Mt =0,10	-
н1	135452,69	238457,16	Аналитический метод Mt =0,10	-
26	135452,69	238182,16	Аналитический метод Mt =0,10	-
27	135441,3	238180,08	Аналитический метод Mt =0,10	-
28	135430,17	238176,12	Аналитический метод Mt =0,10	-
29	135420,81	238167,77	Аналитический метод Mt =0,10	-
30	135412,42	238157,27	Аналитический метод Mt =0,10	-
31	135409,33	238148,25	Аналитический метод Mt =0,10	-

32	135407,66	238137,13	Аналитический метод Mt =0,10	-
33	135409,78	238125,59	Аналитический метод Mt =0,10	-
34	135413,7	238114,61	Аналитический метод Mt =0,10	-
35	135422,54	238104,5	Аналитический метод Mt =0,10	-
36	135432,57	238096,85	Аналитический метод Mt =0,10	-
37	135442,43	238093,61	Аналитический метод Mt =0,10	-
38	135452,69	238092,1	Аналитический метод Mt =0,10	-
39	135465,32	238094,14	Аналитический метод Mt =0,10	-
40	135475,21	238098,14	Аналитический метод Mt =0,10	-
41	135486,19	238107,95	Аналитический метод Mt =0,10	-
42	135492,96	238116,99	Аналитический метод Mt =0,10	-
43	135496,24	238127,84	Аналитический метод Mt =0,10	-
44	135497,72	238137,13	Аналитический метод Mt =0,10	-
45	135495,99	238149,81	Аналитический метод Mt =0,10	-
46	135491,68	238159,65	Аналитический метод Mt =0,10	-
47	135482,53	238170,55	Аналитический метод Mt =0,10	-
48	135472,83	238177,4	Аналитический метод Mt =0,10	-
49	135463,07	238180,53	Аналитический метод Mt =0,10	-
26	135452,69	238182,16	Аналитический метод Mt =0,10	-

3. Сведения о частях границ объекта землеустройства

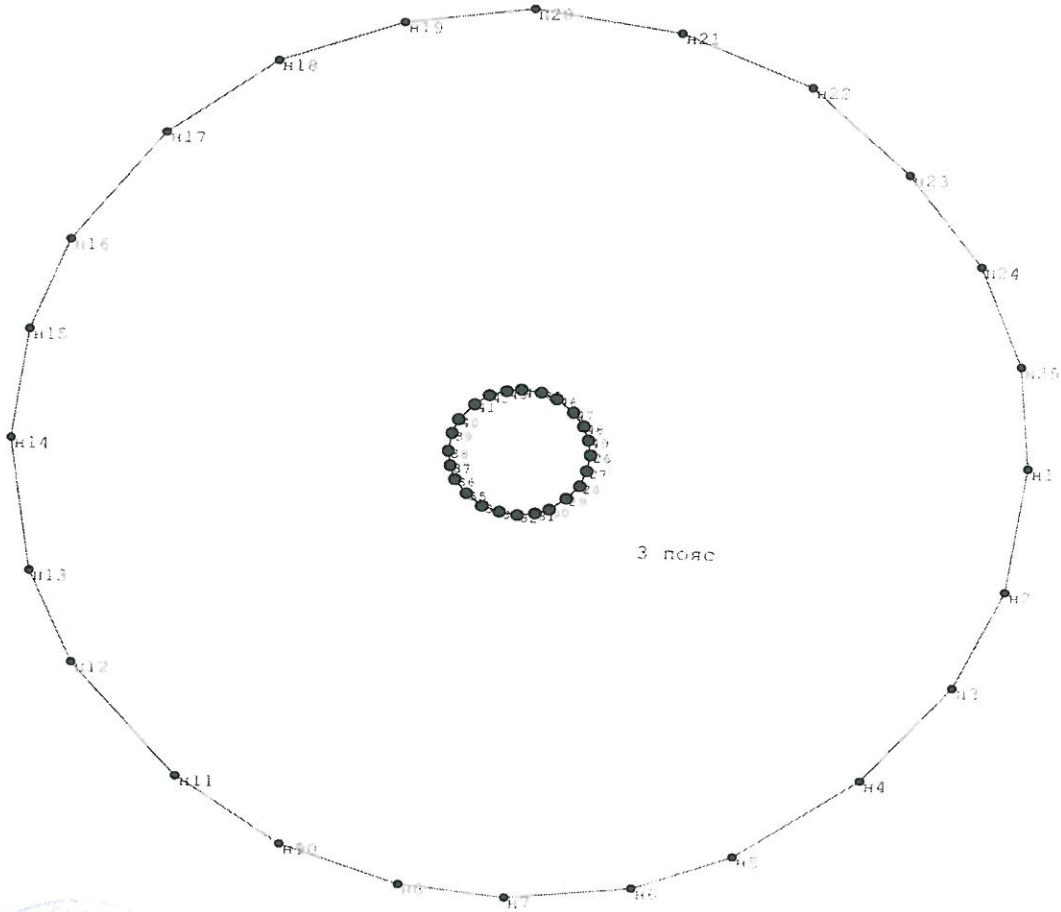
Обозначение части границы		Описание прохождения части границы
от точки	до точки	
1	2	3
н1	н2	межа
н2	н3	межа
н3	н4	межа
н4	н5	межа
н5	н6	межа
н6	н7	межа
н7	н8	межа
н8	н9	межа
н9	н10	межа
н10	н11	межа
н11	н12	межа
н12	н13	межа
н13	н14	межа
н14	н15	межа
н15	н16	межа
н16	н17	межа
н17	н18	межа
н18	н19	межа
н19	н20	межа
н20	н21	межа
н21	н22	межа
н22	н23	межа
н23	н24	межа
н24	н25	межа

н25	н1	межа
26	27	межа
27	28	межа
28	29	межа
29	30	межа
30	31	межа
31	32	межа
32	33	межа
33	34	межа
34	35	межа
35	36	межа
36	37	межа
37	38	межа
38	39	межа
39	40	межа
40	41	межа
41	42	межа
42	43	межа
43	44	межа
44	45	межа
45	46	межа
46	47	межа
47	48	межа
48	49	межа
49	26	межа

КАРТА (ПЛАН)
зона санитарной охраны водозаборной скважины № б/н АО "Хлеб Мещеры" в г Гусь-Хрустальный
(третий пояс)

(наименование объекта землеустройства)

План границ объекта землеустройства



Масштаб 1:5 000

Подпись

The signature is written in blue ink. The stamp is circular and contains the following text: "Инженер-землеустроитель", "Суровый инженер", "Гусь-Хрустальный район", "Владимирская обл.", "Квалификационный классификационный номер", "33-11-105", "4330-00000".

Дата « 03 » декабря 20 16 г.

Место для оттиска печати лица, составившего карту (план) объекта землеустройства

КАРТА (ПЛАН)

зона санитарной охраны водозаборной скважины № б/н АО "Хлеб Мещеры" в г Гусь-Хрустальный
(третий пояс)

(наименование объекта землеустройства)

Основания для проведения землеустроительных работ и исходные данные

Перечень документов

№ п/п	Наименование и реквизиты документа	Сведения об органе (организации), подготовившем или принявшем документ
1	2	3
1	проект № бн от 1 января 2016 г.	ООО "Эветстрой"
2	договор на выполнение кадастровых работ № 43ю от 31 октября 2016 г.	АО "Хлеб Мещеры"

Режим зон санитарной охраны
скважины № б/н АО «Хлеб Мещёры».

1. На территории первого пояса зон санитарной охраны (далее ЗСО) запрещается:

1.1 все виды строительства, не имеющие отношения к эксплуатации, расширению и реконструкции водозаборных и водопроводных сооружений;

1.2 применение ядохимикатов и удобрений;

1.3 размещение жилых и хозяйственно-бытовых зданий, проживание людей.

2. На территории второго/третьего поясов ЗСО запрещается:

2.1 размещение кладбищ, скотомогильников, полей ассенизации, полей фильтрации, навозохранилищ, силосных траншей, животноводческих и птицеводческих предприятий и других объектов, обуславливающих опасность микробного загрязнения подземных вод;

2.2 размещение складов горюче-смазочных материалов, минеральных удобрений и ядохимикатов, накопителей промстоков, шламоохранилищ и других объектов, обуславливающих опасность химического загрязнения подземных вод;

2.3 закачка отработанных вод в подземные горизонты, подземное складирование твердых бытовых отходов.

3. На территории первого пояса ЗСО необходимо предусмотреть следующие мероприятия:

3.1 поддерживать чистоту помещения скважины, исключить внос посторонних предметов и оборудования в павильон;

3.2 контроль за предотвращением возможности загрязнения воды через оголовки и устья скважины, люки и устройства насосов;

3.3 регулярно проводить замеры динамического уровня воды в скважине.

3.4 озеленить территорию;

3.5 расширение и реконструкция водозаборных сооружений, в том числе прокладка трубопроводов различного назначения.

4. На территории второго пояса ЗСО необходимо предусмотреть следующие мероприятия:

4.1 перенос уборных, помойных ям, навозохранилищ, приёмников мусора, расположенных ближе 20 м от ближайшего водовода;

5. На территории второго/третьего поясов ЗСО необходимо предусмотреть следующие мероприятия:

5.1 бурение новых скважин и новое строительство, связанное с нарушением почвенного покрова, производить при обязательном согласовании с центром государственного санитарно-эпидемиологического надзора;

5.2 выявление и тампонирование всех бездействующих, старых, дефектных или неправильно эксплуатируемых скважин, представляющих опасность в отношении возможности загрязнения водоносных горизонтов;

5.3 вести контроль за содержанием территории в полном соответствии с санитарными нормами и правилами совместно с надзорными органами.