



Департамент природопользования
и охраны окружающей среды
Владимирской области

ПОСТАНОВЛЕНИЕ

г. Владимир

« 15 » октября 2021 г.

№ 195

*Об установлении зон санитарной охраны источников
питьевого и промышленного водоснабжения
МУП ВКХ «Водоканал» г. Киржач*

В соответствии с пунктом 5 статьи 18 Федерального закона от 30.03.1999 № 52-ФЗ «О санитарно-эпидемиологическом благополучии населения», постановлением Департамента природопользования и охраны окружающей среды Владимирской области от 18.06.2020 № 78 «О Порядке установления, изменения, прекращения зон санитарной охраны источников питьевого и хозяйственно-бытового водоснабжения», Положением о Департаменте природопользования и охраны окружающей среды Владимирской области, утвержденным постановлением Губернатора области от 01.02.2006 № 63 и, рассмотрев проект зон санитарной охраны скважин №№ А-1449 (ГВК 17200544), 3103/118 (ГВК 17200545) МУП водопроводно-канализационного хозяйства «Водоканал» в г. Киржач Владимирской области,

п о с т а н о в л я ю :

1. Установить зоны санитарной охраны источников питьевого и промышленного водоснабжения скважин №№ А-1449 (ГВК 17200544), 3103/118 (ГВК 17200545) МУП водопроводно-канализационного хозяйства «Водоканал» в г. Киржач Владимирской области.

2. Установить границы зон санитарной охраны в соответствии с картами (планами) зон санитарной охраны (Приложение № 1).

3. Установить режим зон санитарной охраны в соответствии с Приложением № 2.


4. Настоящее постановление вступает в силу со дня его официального опубликования.

Директор Департамента



Т.Л. Клименко

Всего листов 36

КАРТА (ПЛАН)	
<u>Зоны с особыми условиями использования территорий – зоны санитарной охраны источника водоснабжения (скважина №А-1449 (ГВК 17200544)) первого пояса (строгого режима), г.Киржач, ул. Томаровича</u> <small>(наименование объекта)</small>	
Титульный лист	
1.Сведения о заказчике землеустроительных работ: О физическом лице: - Фамилия, имя, отчество (отчество указывается при наличии) -	
О юридическом лице, органе государственной власти, органе местного самоуправления: Полное наименование: Муниципальное унитарное предприятие водопроводно- канализационного хозяйства «Водоканал» город Киржач	
Страна регистрации (инкорпорации) (указывается в отношении иностранного юридического лица)	
Фамилия и инициалы уполномоченного представителя, его должность, реквизиты доверенности (если представитель действует по доверенности) Деркачев Александр Сергеевич – Директор МУП «Водоканал» город Киржач	
Подпись  А.С. Деркачев	Дата <u>12</u> <u>07</u> . 2021 г.
Место для оттиска печати заказчика	

КАРТА (ПЛАН)

**Зоны с особыми условиями использования территорий –
зоны санитарной охраны источника водоснабжения
(скважина №А-1449 (ГВК 17200544)) первого пояса (строгого режима),**

г.Киржач, ул. Томаровича
(наименование объекта)

Титульный лист

1. Сведения о заказчике землеустроительных работ:

О физическом лице: -

Фамилия, имя, отчество (отчество указывается при наличии) -

О юридическом лице, органе государственной власти, органе местного самоуправления:

Полное наименование: **Муниципальное унитарное предприятие водопроводно-канализационного хозяйства «Водоканал» город Киржач**

Страна регистрации (инкорпорации) (указывается в отношении иностранного юридического лица) _____

Фамилия и инициалы уполномоченного представителя, его должность, реквизиты доверенности (если представитель действует по доверенности)

Деркачев Александр Сергеевич – Директор МУП «Водоканал» город Киржач

Подпись

А.С. Деркачев

Дата 12 07. 2021 г.

Место для оттиска печати заказчика



4. Информация о передаче карты (плана) зоны с особыми условиями использования территории в государственный фонд данных, полученных в результате проведения землеустройства:

Регистрационный N _____ - _____

Дата передачи "12" 07. 2021 г.

Киржачский отдел Управления Росреестра по Владимирской области

(наименование органа (организации), осуществляющего хранение
землеустроительной документации)

КАРТА (ПЛАН)

**Зоны с особыми условиями использования территорий –
зоны санитарной охраны источника водоснабжения
(скважина №А-1449 (ГВК 17200544)) первого пояса (строгого режима),
г.Киржач, ул. Томаровича
(наименование объекта)**

N п/п	Содержание	Номера листов
1	2	3
1.	Основания для проведения землеустроительных работ и исходные данные	4
2.	Сведения об объекте зоны с особыми условиями использования территорий	5
3.	Сведения о местоположении границ зоны с особыми условиями использования территорий	6
4.	План границ зоны с особыми условиями использования территорий	10
5.	Приложение	

КАРТА (ПЛАН)

**Зоны с особыми условиями использования территорий –
зоны санитарной охраны источника водоснабжения
(скважина №А-1449 (ГВК 17200544)) первого пояса (строгого режима),
г.Киржач, ул. Томаровича
(наименование объекта)**

Основания для проведения землеустроительных работ и исходные данные

Перечень документов

N п/п	Наименование и реквизиты документа	Сведения об органе (организации), подготовившем или принявшем документ
1	2	3
1	Проект зон санитарной охраны источников водоснабжения скважина №А-1449 (17200544), г.Киржач, ул.Томаровича, 2020г	ООО «ЭкоИнфоСервис»
2	Санитарно-эпидемиологическое заключение №33.ВЛ.09.000.Т.000008.04.20 от 29.04.2020г	Федеральная служба по надзору в сфере защиты прав потребителей и благополучия человека
3	Постановление «Об утверждении проекта зоны санитарной охраны» от №	Администрация Владимирской области Департамент природопользования и охраны окружающей среды
4	Ортофотопланы М 1:2 000 2009г.	ООО «Научно-производственное аэрогеодезическое предприятие «Меридиан +»

КАРТА (ПЛАН)

**Зоны с особыми условиями использования территорий –
зоны санитарной охраны источника водоснабжения
(скважина №А-1449 (ГВК 17200544)) первого пояса (строгого режима),
г.Киржач, ул. Томаровича
(наименование объекта)**

Сведения зоны с особыми условиями использования территорий

N п/п	Характеристики зоны с особыми условиями использования территорий	Описание характеристик
1	2	3
1.	Местоположение зоны с особыми условиями использования территорий	Владимирская область, г.Киржач, ул. Томаровича
2.	Площадь зоны с особыми условиями использования территорий +/- величина погрешности определения площади (Р +/- Дельта Р)	365 кв.м. +/- 167 кв.м.
3.	Иные характеристики зоны с особыми условиями использования территорий	<p>зона санитарной охраны источника водоснабжения (скважина №А-1449 (ГВК 17200544)) первого пояса (строгого режима) Санитарно-оздоровительные мероприятия: - поддерживать в надлежащем состоянии ограждение 1 пояса ЗСО, поддержание обеспечения охраны скважины и ЗСО 1 пояса; установить строгий контроль за санитарным состоянием водозаборных сооружений с целью предупреждения микробного и химического загрязнения водоносного горизонта, проводить регулярную вырубку территории первого пояса водозаборных сооружений, поддерживать сохранность озеленения площадки водозабора, не применять химикаты и удобрения при уходе за зелеными насаждениями, выполнять согласованную Начальником территориального отдела управления Роспотребнадзора по Владимирской области в Александровском и Киржачском районах. Программу производственного контроля качества питьевой воды (рабочая программа); в случае выявления по результатам лабораторных исследований и испытаний несоответствия качества воды установленным требованиям информировать о выявленном несоответствии Территориальный отдел Управления Роспотребнадзора по Владимирской области в Александровском и Киржачском районах; вести достоверный учет воды, отбираемой из водоносного горизонта, по показаниям водомеров с регистрацией в журнале учета водопотребления средствами измерений в соответствии с формами 1.1, 1.2. приказа МПР и экологии России от 08.07.2009г.№205 «Об утверждении порядка ведения собственниками водных объектов и водопользователями учета объема (изъятия) водных ресурсов из водных объектов и объема сброса сточных вод и дренажных вод, их качества».</p> <p>предусмотреть: - территория первого пояса ЗСО должна быть спланирована для отвода поверхностного стока за ее пределы, озеленена, огорожена и обеспечена охраной; - дорожки к сооружениям должны иметь твердое покрытие; не допускается: - посадка высокоствольных деревьев; все виды строительства, не имеющие непосредственного отношения к эксплуатации, расширению и реконструкции водозаборных сооружений, в том числе прокладка трубопроводов различного назначения, размещение жилых и хозяйственно-бытовых зданий, проживание людей, а также применение ядохимикатов и удобрений. - здания должны быть оборудованы канализацией с отвлечением сточных вод в ближайшую систему бытовой канализации или производственной канализации или местные станции очистных сооружений, расположенные за пределами пояса ЗСО с учетом санитарного состояния территории второго пояса.</p>

КАРТА (ПЛАН)

**Зоны с особыми условиями использования территорий –
зоны санитарной охраны источника водоснабжения
(скважина №А-1449 (ГВК 17200544)) первого пояса (строгого режима),
г.Киржач, ул. Томаровича
(наименование объекта)**

Сведения зоны с особыми условиями использования территорий

N п/п	Характеристики зоны с особыми условиями использования территорий	Описание характеристик
1	2	3
3.	Иные характеристики зоны с особыми условиями использования территорий	<p>- водопроводные сооружения, расположенные в первом поясе ЗСО, должны быть оборудованы с учетом предотвращения возможности загрязнения питьевой воды через оголовки и устья скважин, люки, переливные трубы резервуаров и устройства заливки насосов;</p> <p>- все водозаборы должны быть оборудованы аппаратурой для систематического контроля соответствия фактического дебита при эксплуатации водопровода проектной производительности.</p> <p>ЗСО источника водоснабжения скважины №А-1449 (ГВК 17200544) первого пояса (строгого режима) проходит по фактическому ограждению, на расстоянии от оголовка скважины на север - 13,9 м.; на восток – 14,6м на юг - 13,3 м; на запад - 12,4 м., на северо-восток - 9,8м., на юго-восток - 10,6м., на юго-запад - 8,3м., на северо-запад - 9,3м.</p>

КАРТА (ПЛАН)

**Зоны с особыми условиями использования территорий –
зоны санитарной охраны источника водоснабжения
(скважина №А-1449 (ГВК 17200544)) первого пояса (строгого режима),
г.Киржач, ул. Томаровича
(наименование объекта)**

Сведения о местоположении границ зоны с особыми условиями использования территорий

1. Система координат: МСК-33, зона 1

2. Сведения о характерных точках границ зоны с особыми условиями использования территорий

Обозначение характерных точек границ	Координаты, м		Метод определения координат и средняя квадратическая погрешность положения характерной точки (М t), м	Описание закрепле- ния точки
	X	Y		
1	2	3	4	5
1	122977,97	194205,72	Аналитический 2.5	-
2	122992,61	194191,36	Аналитический 2.5	-
3	122979,81	194178,64	Аналитический 2.5	-
4	122965,63	194192,20	Аналитический 2.5	-
1	122977,97	194205,72	Аналитический 2.5	-

КАРТА (ПЛАН)

**Зоны с особыми условиями использования территорий –
зоны санитарной охраны источника водоснабжения
(скважина №А-1449 (ГВК 17200544)) первого пояса (строгого режима),
г.Киржач, ул. Томаровича
(наименование объекта)**

Сведения о местоположении границ зоны с особыми условиями использования территорий

3. Сведения о частях границ зоны с особыми условиями использования территорий

Обозначение части границ		Описание прохождения части границ
от точки	до точки	
1	2	3
-	-	-

КАРТА (ПЛАН)

**Зоны с особыми условиями использования территорий –
зоны санитарной охраны источника водоснабжения
(скважина №А-1449 (ГВК 17200544)) первого пояса (строгого режима),
г.Киржач, ул. Томаровича**
(наименование объекта)

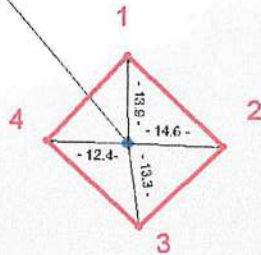
План границ зоны с особыми условиями использования территорий

СОГЛАСОВАНО:
Директор МУП «Водоканал»

Деркачев А.С.



Скв № А -1449



М 1:1200

Условные обозначения:

Граница зоны



Характерная точка, номер



Кадастровый инженер
33-11-132

Т.А. Мищенко

«12» 07 2021г

КАРТА (ПЛАН)

**Зоны с особыми условиями использования территорий –
зоны санитарной охраны источника водоснабжения
(скважина №А-1449 (ГВК 17200544)) второго пояса,
г.Киржач, ул. Томаровича**
(наименование объекта)

Титульный лист

1.Сведения о заказчике землеустроительных работ:
О физическом лице: -
Фамилия, имя, отчество (отчество указывается при наличии) -

О юридическом лице, органе государственной власти, органе местного самоуправления:
Полное наименование: **Муниципальное унитарное предприятие водопроводно-
канализационного хозяйства «Водоканал» город Киржач**

Страна регистрации (инкорпорации) (указывается в отношении иностранного
юридического лица) _____

Фамилия и инициалы уполномоченного представителя, его должность,
реквизиты доверенности (если представитель действует по доверенности)
Деркачев Александр Сергеевич – Директор МУП «Водоканал» город Киржач

Подпись  А.С. Деркачев

Дата «12» 07. 2021 г.

Место для оттиска печати заказчика



2. Сведения об исполнителе землеустроительных работ:

Об индивидуальном предпринимателе: -

Фамилия, имя, отчество -
(отчество указывается при наличии) _____Идентификационный номер налогоплательщика _____
Контактный телефон и почтовый адрес _____

Номер квалификационного аттестата кадастрового инженера (если исполнителем является кадастровый инженер) _____

О юридическом лице:

Полное наименование: **Общество с ограниченной ответственностью
«Центр геодезии и кадастра недвижимости»**Основной государственный регистрационный номер ОГРН 1103328003349; ИНН 3328470919_
Контактный телефон и юр. адрес: тел. 8 915 777 01 36; 600000, Владимирская область, г.Владимир,
ул.Ильича, дом 4, комнаты 6,9, офис 12, этаж 3, Эл.почта: cgkn16@mail.ruФамилия и инициалы уполномоченного представителя юридического лица,
его должность, реквизиты доверенности (если представитель действует по
доверенности) **Мищенко Татьяна Анатольевна – Директор ООО «ЦГКН»**Сведения о кадастровом инженерере **33-11-132**

Подпись

Т.А.Мищенко

Дата «12» 07. 2021 г.

Место для оттиска печати лица, составившего карту (план) зоны с особыми условиями использования территорий

3. Сведения о согласовании карты (плана) зоны с особыми условиями использования территорий
Полное наименование органа (организации), с которым осуществляется согласование, фамилия и инициалы уполномоченного лица, его должность:**Муниципальное унитарное предприятие водопроводно-канализационного хозяйства
«Водоканал» город Киржач - Деркачев Александр Сергеевич – Директор МУП
«Водоканал» город Киржач**

Реквизиты письма (дата и номер, если согласование оформлено в виде письма)



Подпись

А.С. Деркачев

Дата «12» 07. 2021 г.

Место для оттиска печати органа (организации), с которым осуществляется согласование

4. Информация о передаче карты (плана) зоны с особыми условиями использования территории в государственный фонд данных, полученных в результате проведения землеустройства:

Регистрационный N _____

Дата передачи "12" 07. 2021 г.

Киржачский отдел Управления Росреестра по Владимирской области

(наименование органа (организации), осуществляющего хранение
землеустроительной документации)

КАРТА (ПЛАН)

**Зоны с особыми условиями использования территорий –
зоны санитарной охраны источника водоснабжения
(скважина №А-1449 (ГВК 17200544)) второго пояса,
г.Киржач, ул. Томаровича
(наименование объекта)**

N п/п	Содержание	Номера листов
1	2	3
1.	Основания для проведения землеустроительных работ и исходные данные	4
2.	Сведения об объекте зоны с особыми условиями использования территорий	5
3.	Сведения о местоположении границ зоны с особыми условиями использования территорий	6
4.	План границ зоны с особыми условиями использования территорий	9
5.	Приложение	

КАРТА (ПЛАН)

**Зоны с особыми условиями использования территорий –
зоны санитарной охраны источника водоснабжения
(скважина №А-1449 (ГВК 17200544)) второго пояса,
г.Киржач, ул. Томаровича
(наименование объекта)**

Основания для проведения землеустроительных работ и исходные данные

Перечень документов

N п/п	Наименование и реквизиты документа	Сведения об органе (организации), подготовившем или принявшем документ
1	2	3
1	Проект зон санитарной охраны источников водоснабжения скважина №А-1449 (17200544), г.Киржач, ул.Томаровича, 2020г	ООО «ЭкоИнфоСервис»
2	Санитарно-эпидемиологическое заключение №33.ВЛ.09.000.Т.000008.04.20 от 29.04.2020г	Федеральная служба по надзору в сфере защиты прав потребителей и благополучия человека
3	Постановление «Об утверждении проекта зоны санитарной охраны» от №	Администрация Владимирской области Департамент природопользования и охраны окружающей среды
4	Ортофотопланы М 1:2 000 2009г.	ООО «Научно-производственное аэрогеодезическое предприятие «Меридиан +»

КАРТА (ПЛАН)

**Зоны с особыми условиями использования территорий –
зоны санитарной охраны источника водоснабжения
(скважина №А-1449 (ГВК 17200544)) второго пояса,
г.Киржач, ул. Томаровича
(наименование объекта)**

Сведения зоны с особыми условиями использования территорий

N п/п	Характеристики зоны с особыми условиями использования территорий	Описание характеристик
1	2	3
1.	Местоположение зоны с особыми условиями использования территорий	Владимирская область, г.Киржач, ул. Томаровича
2.	Площадь зоны с особыми условиями использования территорий +/- величина погрешности определения площади (Р +/- Дельта Р)	7051 кв.м. +/- 735 кв.м.
3.	Иные характеристики зоны с особыми условиями использования территорий	<p><u>зона санитарной охраны источника водоснабжения (скважина №А-1449 (ГВК 17200544)) второго пояса</u> Санитарно-оздоровительные мероприятия:</p> <ul style="list-style-type: none"> - Выявление, тампонирование всех бездействующих, старых, дефектных или неправильно эксплуатируемых скважин, представляющих опасность в отношении возможности загрязнения водоносных горизонтов. - Бурение новых скважин и новое строительство, связанное с нарушением почвенного покрова, производить при обязательном согласовании с Управлением Роспотребнадзора, органами и учреждениями государственного экологического и геологического контроля. - Запрещение закачки отработанных вод в подземные горизонты, подземного складирования твердых отходов и разработки недр земли. - Запрещение размещения складов горюче-смазочных материалов, накопителей промстоков, шламохранилищ, ядохимикатов и минеральных удобрений и других объектов, обуславливающих опасность химического загрязнения подземных вод. <p>запрещено:</p> <ul style="list-style-type: none"> - Запрещается размещение и эксплуатация кладбищ, скотомогильников, полей ассенизации и компостирования, полей фильтрации, канализационных очистных сооружений, навозохранилищ, силосных траншей, животноводческих и птицеводческих предприятий и других объектов, обуславливающих опасность микробного загрязнения подземных вод. По согласованию с Управлением Роспотребнадзора могут быть выполнены мероприятия по санитарному благоустройству территории населенных пунктов и других объектов (оборудование водопроводом, канализацией, устройство водонепроницаемых выгребов, организация отвода поверхностного стока и др.) - Запрещается рубка леса главного пользования и реконструкции - Запрещается применение ядохимикатов и удобрений. <p>ЗСО источника водоснабжения скважины №А-1449 (ГВК 17200544) второго пояса проходит на расстоянии 47.5 м от оголовка скважины.</p>

КАРТА (ПЛАН)

**Зоны с особыми условиями использования территорий –
зоны санитарной охраны источника водоснабжения
(скважина №А-1449 (ГВК 17200544)) второго пояса,
г.Киржач, ул. Томаровича
(наименование объекта)**

Сведения о местоположении границ зоны с особыми условиями использования территорий

1. Система координат: МСК-33, зона I

2. Сведения о характерных точках границ зоны с особыми условиями использования территорий

Обозначение характерных точек границ	Координаты, м		Метод определения координат и средняя квадратическая погрешность положения характерной точки (M t), м	Описание закрепле- ния точки
	X	Y		
1	2	3	4	5
1	122939,59	194219,74	Аналитический 2.5	-
2	122945,19	194226,15	Аналитический 2.5	-
3	122951,85	194231,46	Аналитический 2.5	-
4	122959,35	194235,50	Аналитический 2.5	-
5	122967,45	194238,13	Аналитический 2.5	-
6	122975,89	194239,27	Аналитический 2.5	-
7	122984,40	194238,89	Аналитический 2.5	-
8	122992,70	194237,00	Аналитический 2.5	-
9	123000,53	194233,65	Аналитический 2.5	-
10	123007,64	194228,96	Аналитический 2.5	-
11	123013,79	194223,07	Аналитический 2.5	-
12	123018,80	194216,18	Аналитический 2.5	-
13	123022,49	194208,51	Аналитический 2.5	-
14	123024,76	194200,30	Аналитический 2.5	-
15	123025,52	194191,82	Аналитический 2.5	-
16	123024,76	194183,34	Аналитический 2.5	-
17	123022,49	194175,13	Аналитический 2.5	-
18	123018,80	194167,46	Аналитический 2.5	-
19	123013,79	194160,57	Аналитический 2.5	-
20	123007,64	194154,68	Аналитический 2.5	-
21	123000,53	194149,99	Аналитический 2.5	-
22	122992,70	194146,64	Аналитический 2.5	-
23	122984,40	194144,75	Аналитический 2.5	-
24	122975,89	194144,37	Аналитический 2.5	-
25	122967,45	194145,51	Аналитический 2.5	-
26	122959,35	194148,14	Аналитический 2.5	-
27	122951,85	194152,18	Аналитический 2.5	-
28	122945,19	194157,49	Аналитический 2.5	-
29	122939,59	194163,90	Аналитический 2.5	-
30	122935,22	194171,21	Аналитический 2.5	-
31	122932,23	194179,18	Аналитический 2.5	-
32	122930,71	194187,56	Аналитический 2.5	-
33	122930,71	194196,08	Аналитический 2.5	-
34	122932,23	194204,46	Аналитический 2.5	-
35	122935,22	194212,43	Аналитический 2.5	-
1	122939,59	194219,74	Аналитический 2.5	-

КАРТА (ПЛАН)

**Зоны с особыми условиями использования территорий –
зоны санитарной охраны источника водоснабжения
(скважина №А-1449 (ГВК 17200544)) второго пояса,
г.Киржач, ул. Томаровича
(наименование объекта)**

Сведения о местоположении границ зоны с особыми условиями использования территорий

3. Сведения о частях границ зоны с особыми условиями использования территорий

Обозначение части границ		Описание прохождения части границ
от точки	до точки	
1	2	3
-	-	-

КАРТА (ПЛАН)

**Зоны с особыми условиями использования территорий –
зоны санитарной охраны источника водоснабжения
(скважина №А-1449 (ГВК 17200544)) второго пояса,
г.Киржач, ул. Томаровича**
(наименование объекта)

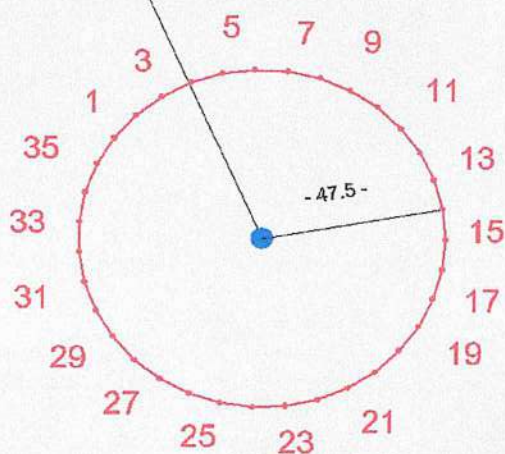
План границ зоны с особыми условиями использования территорий

СОГЛАСОВАНО:
Директор МУП «Водоканал»

Деркачев А.С.



СКВ № А-1449



М 1:2000

Условные обозначения:
Граница зоны
Характерная точка, номер

• 5

Кадастровый инженер
33-11-132



Т.А. Мищенко

«12» 07. 2021г

КАРТА (ПЛАН)

**Зоны с особыми условиями использования территорий –
зоны санитарной охраны источника водоснабжения
(скважина №А-1449 (ГВК 17200544)) третьего пояса,
г.Киржач, ул. Томаровича**
(наименование объекта)

Титульный лист

1. Сведения о заказчике землеустроительных работ:

О физическом лице: -

Фамилия, имя, отчество (отчество указывается при наличии) -

О юридическом лице, органе государственной власти, органе местного самоуправления:

Полное наименование: **Муниципальное унитарное предприятие водопроводно-канализационного хозяйства «Водоканал» город Киржач**

Страна регистрации (инкорпорации) (указывается в отношении иностранного юридического лица) _____

Фамилия и инициалы уполномоченного представителя, его должность, реквизиты доверенности (если представитель действует по доверенности)

Деркачев Александр Сергеевич – Директор МУП «Водоканал» город Киржач

Подпись  А.С. Деркачев

Дата 12 07. 2021 г.

Место для оттиска печати заказчика

2. Сведения об исполнителе землеустроительных работ:

Об индивидуальном предпринимателе: -

Фамилия, имя, отчество -
(отчество указывается при наличии) _____Идентификационный номер налогоплательщика _____
Контактный телефон и почтовый адрес _____

Номер квалификационного аттестата кадастрового инженера (если исполнителем является кадастровый инженер) _____

О юридическом лице:

Полное наименование: **Общество с ограниченной ответственностью
«Центр геодезии и кадастра недвижимости»**Основной государственный регистрационный номер ОГРН 1103328003349; ИНН 3328470919_
Контактный телефон и юр. адрес: тел. 8 915 777 01 36; 600000, Владимирская область, г.Владимир,
ул.Ильича, дом 4, комнаты 6,9, офис 12, этаж 3, Эл.почта: cgkn16@mail.ruФамилия и инициалы уполномоченного представителя юридического лица,
его должность, реквизиты доверенности (если представитель действует по
доверенности) **Мищенко Татьяна Анатольевна – Директор ООО «ЦГКН»**Сведения о кадастровом инженеру **33-11-132**Подпись *Татьяна Анатольевна* Т.А.Мищенко

Дата «12» 07, 2021 г.

Место для оттиска печати лица, составившего карту (план) зоны с особыми условиями использования территорий

3. Сведения о согласовании карты (плана) зоны с особыми условиями использования территорий
Полное наименование органа (организации), с которым осуществляется согласование, фамилия и инициалы уполномоченного лица, его должность:**Муниципальное унитарное предприятие водопроводно-канализационного хозяйства
«Водоканал» город Киржач - Деркачев Александр Сергеевич – Директор МУП
«Водоканал» город Киржач**

Реквизиты письма (дата и номер, если согласование оформлено в виде письма)

Подпись *А.С. Деркачев* А.С. Деркачев

Дата «12» 07, 2021 г.

Место для оттиска печати органа (организации), с которым осуществляется согласование

4. Информация о передаче карты (плана) зоны с особыми условиями использования территории в государственный фонд данных, полученных в результате проведения землеустройства:

Регистрационный N _____ - _____

Дата передачи "12" 07. 2021 г.

Киржачский отдел Управления Росреестра по Владимирской области

(наименование органа (организации), осуществляющего хранение
землеустроительной документации)

КАРТА (ПЛАН)

**Зоны с особыми условиями использования территорий –
зоны санитарной охраны источника водоснабжения
(скважина №А-1449 (ГВК 17200544)) третьего пояса,
г.Киржач, ул. Томаровича
(наименование объекта)**

N п/п	Содержание	Номера листов
1	2	3
1.	Основания для проведения землеустроительных работ и исходные данные	4
2.	Сведения об объекте зоны с особыми условиями использования территорий	5
3.	Сведения о местоположении границ зоны с особыми условиями использования территорий	6
4.	План границ зоны с особыми условиями использования территорий	9
5.	Приложение	

КАРТА (ПЛАН)

**Зоны с особыми условиями использования территорий –
зоны санитарной охраны источника водоснабжения
(скважина №А-1449 (ГВК 17200544)) третьего пояса,
г.Киржач, ул. Томаровича
(наименование объекта)**

Основания для проведения землеустроительных работ и исходные данные

Перечень документов

N п/п	Наименование и реквизиты документа	Сведения об органе (организации), подготовившем или принявшем документ
1	2	3
1	Проект зон санитарной охраны источников водоснабжения скважина №А-1449 (17200544), г.Киржач, ул.Томаровича, 2020г	ООО «ЭкоИнфоСервис»
2	Санитарно-эпидемиологическое заключение №33.ВЛ.09.000.Т.000008.04.20 от 29.04.2020г	Федеральная служба по надзору в сфере защиты прав потребителей и благополучия человека
3	Постановление «Об утверждении проекта зоны санитарной охраны» от №	Администрация Владимирской области Департамент природопользования и охраны окружающей среды
4	Ортофотопланы М 1:2 000 2009г.	ООО «Научно-производственное аэрогеодезическое предприятие «Меридиан +»

КАРТА (ПЛАН)

**Зоны с особыми условиями использования территорий –
зоны санитарной охраны источника водоснабжения
(скважина №А-1449 (ГВК 17200544)) третьего пояса,
г.Киржач, ул. Томаровича
(наименование объекта)**

Сведения зоны с особыми условиями использования территорий

N п/п	Характеристики зоны с особыми условиями использования территорий	Описание характеристик
1	2	3
1.	Местоположение зоны с особыми условиями использования территорий	Владимирская область, г.Киржач, ул. Томаровича
2.	Площадь зоны с особыми условиями использования территорий +/- величина погрешности определения площади (Р +/- Дельта Р)	418578 кв.м. +/- 5661 кв.м.
3.	Иные характеристики зоны с особыми условиями использования территорий	<p><u>зона санитарной охраны источника водоснабжения (скважина №А-1449 (ГВК 17200544)) третьего пояса</u> Санитарно-оздоровительные мероприятия: - Выявление, тампонирование всех бездействующих, старых, дефектных или неправильно эксплуатируемых скважин, представляющих опасность в отношении возможности загрязнения водоносных горизонтов. - Бурение новых скважин и новое строительство, связанное с нарушением почвенного покрова, производить при обязательном согласовании с Управлением Роспотребнадзора, органами и учреждениями государственного экологического и геологического контроля. - Запрещение закачки отработанных вод в подземные горизонты, подземного складирования твердых отходов и разработки недр земли. - Запрещение размещения складов горюче-смазочных материалов, накопителей промстоков, шламохранилищ, ядохимикатов и минеральных удобрений и других объектов, обуславливающих опасность химического загрязнения подземных вод.</p> <p>ЗСО источника водоснабжения скважины №А-1449 (ГВК 17200544) третьего пояса проходит на расстоянии 366,0м от оголовка скважины.</p>

КАРТА (ПЛАН)

**Зоны с особыми условиями использования территорий –
зоны санитарной охраны источника водоснабжения
(скважина №А-1449 (ГВК 17200544)) третьего пояса,
г.Киржач, ул. Томаровича
(наименование объекта)**

Сведения о местоположении границ зоны с особыми условиями использования территорий

1. Система координат: МСК-33, зона 1

2. Сведения о характерных точках границ зоны с особыми условиями использования территорий

Обозначение характерных точек границ	Координаты, м		Метод определения координат и средняя квадратическая погрешность положения характерной точки (M t), м	Описание закрепле- ния точки
	X	Y		
1	2	3	4	5
1	122681,92	194406,95	Аналитический 2.5	-
2	122725,09	194456,36	Аналитический 2.5	-
3	122776,39	194497,27	Аналитический 2.5	-
4	122834,17	194528,37	Аналитический 2.5	-
5	122896,58	194548,64	Аналитический 2.5	-
6	122961,60	194557,45	Аналитический 2.5	-
7	123027,15	194554,51	Аналитический 2.5	-
8	123091,12	194539,91	Аналитический 2.5	-
9	123151,46	194514,12	Аналитический 2.5	-
10	123206,22	194477,97	Аналитический 2.5	-
11	123253,64	194432,63	Аналитический 2.5	-
12	123292,21	194379,54	Аналитический 2.5	-
13	123320,68	194320,42	Аналитический 2.5	-
14	123338,14	194257,17	Аналитический 2.5	-
15	123344,02	194191,82	Аналитический 2.5	-
16	123338,14	194126,47	Аналитический 2.5	-
17	123320,68	194063,22	Аналитический 2.5	-
18	123292,21	194004,10	Аналитический 2.5	-
19	123253,64	193951,01	Аналитический 2.5	-
20	123206,22	193905,67	Аналитический 2.5	-
21	123151,46	193869,52	Аналитический 2.5	-
22	123091,12	193843,73	Аналитический 2.5	-
23	123027,15	193829,13	Аналитический 2.5	-
24	122961,60	193826,19	Аналитический 2.5	-
25	122896,58	193835,00	Аналитический 2.5	-
26	122834,17	193855,27	Аналитический 2.5	-
27	122776,39	193886,37	Аналитический 2.5	-
28	122725,09	193927,28	Аналитический 2.5	-
29	122681,92	193976,69	Аналитический 2.5	-
30	122648,27	194033,02	Аналитический 2.5	-
31	122625,21	194094,45	Аналитический 2.5	-
32	122613,49	194159,01	Аналитический 2.5	-
33	122613,49	194224,63	Аналитический 2.5	-
34	122625,21	194289,19	Аналитический 2.5	-
35	122648,27	194350,62	Аналитический 2.5	-
1	122681,92	194406,95	Аналитический 2.5	-

КАРТА (ПЛАН)

**Зоны с особыми условиями использования территорий –
зоны санитарной охраны источника водоснабжения
(скважина №А-1449 (ГВК 17200544)) третьего пояса,
г.Киржач, ул. Томаровича
(наименование объекта)**

Сведения о местоположении границ зоны с особыми условиями использования территорий

3. Сведения о частях границ зоны с особыми условиями использования территорий

Обозначение части границ		Описание прохождения части границ
от точки	до точки	
1	2	3
-	-	-

КАРТА (ПЛАН)

**Зоны с особыми условиями использования территорий –
зоны санитарной охраны источника водоснабжения
(скважина №А-1449 (ГВК 17200544)) третьего пояса,
г.Киржач, ул. Томаровича**
(наименование объекта)

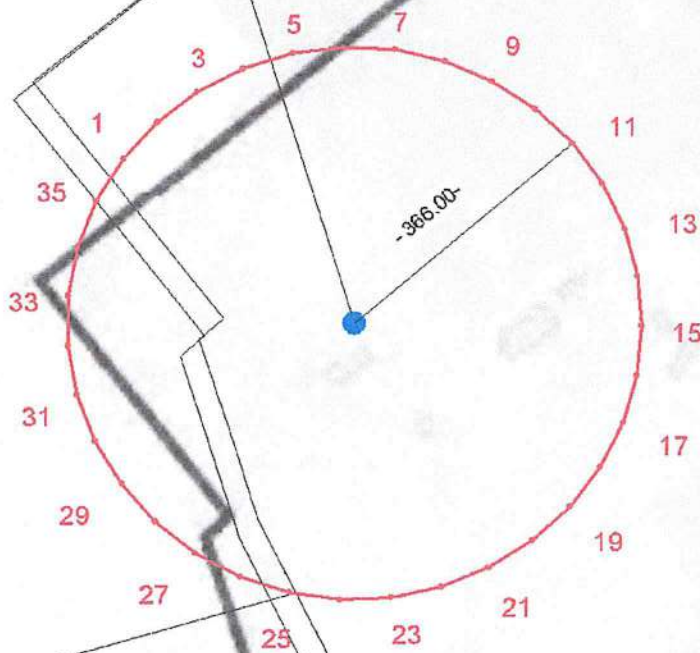
План границ зоны с особыми условиями использования территорий

СОГЛАСОВАНО:
Директор МУП «Водоканал»

Деркачев А.С.



Скв № А - 1449



10304

М 1:10000

Условные обозначения:
Граница зоны
Характерная точка, номер

• 5



Кадастровый инженер

Т.А. Мищенко

«12» 07. 2021г

33-11-132

КАРТА (ПЛАН)

**Зоны с особыми условиями использования территорий –
зоны санитарной охраны источника водоснабжения
(скважина №3103/118 (ГВК 17200544)) первого пояса (строгого режима),
г.Киржач, ул. Томаровича**
(наименование объекта)

Титульный лист

1. Сведения о заказчике землеустроительных работ:

О физическом лице: -

Фамилия, имя, отчество (отчество указывается при наличии) -

О юридическом лице, органе государственной власти, органе местного самоуправления:

Полное наименование: **Муниципальное унитарное предприятие водопроводно-
канализационного хозяйства «Водоканал» город Киржач**

Страна регистрации (инкорпорации) (указывается в отношении иностранного
юридического лица) _____

Фамилия и инициалы уполномоченного представителя, его должность,
реквизиты доверенности (если представитель действует по доверенности)

Деркачев Александр Сергеевич – Директор МУП «Водоканал» город Киржач

Подпись _____

А.С. Деркачев

Дата «12» 07 2021 г.

Место для оттиска печати заказчика



2. Сведения об исполнителе землеустроительных работ:

Об индивидуальном предпринимателе: -

Фамилия, имя, отчество -
(отчество указывается при наличии) _____Идентификационный номер налогоплательщика _____
Контактный телефон и почтовый адрес _____

Номер квалификационного аттестата кадастрового инженера (если исполнителем является кадастровый инженер) _____ = _____

О юридическом лице:

Полное наименование: **Общество с ограниченной ответственностью
«Центр геодезии и кадастра недвижимости»**Основной государственный регистрационный номер ОГРН 1103328003349; ИНН 3328470919_
Контактный телефон и юр. адрес: тел. 8 915 777 01 36; 600000, Владимирская область, г.Владимир,
ул.Ильича, дом 4, комнаты 6,9, офис 12, этаж 3, Эл.почта: cgkn16@mail.ruФамилия и инициалы уполномоченного представителя юридического лица,
его должность, реквизиты доверенности (если представитель действует по
доверенности) **Мищенко Татьяна Анатольевна – Директор ООО «ЦГКН»**Сведения о кадастровом инженерере **33-11-132**

Подпись



Т.А.Мищенко

Дата «12» 07 2021 г.

Место для оттиска печати лица, составившего карту (план) зоны с особыми условиями использования территорий

3. Сведения о согласовании карты (плана) зоны с особыми условиями использования территорий
Полное наименование органа (организации), с которым осуществляется согласование, фамилия и инициалы уполномоченного лица, его должность:**Муниципальное унитарное предприятие водопроводно-канализационного хозяйства «Водоканал» город Киржач - Деркачев Александр Сергеевич – Директор МУП «Водоканал» город Киржач**

Реквизиты письма (дата и номер, если согласование оформлено в виде письма)

Подпись



А.С. Деркачев

Дата «12» 07 2021 г.

Место для оттиска печати органа (организации), с которым осуществляется согласование

4. Информация о передаче карты (плана) зоны с особыми условиями использования территории в государственный фонд данных, полученных в результате проведения землеустройства:

Регистрационный N _____ - _____

Дата передачи "12" 07. 2021 г.

Киржачский отдел Управления Росреестра по Владимирской области

(наименование органа (организации), осуществляющего хранение
землеустроительной документации)

КАРТА (ПЛАН)

**Зоны с особыми условиями использования территорий –
зоны санитарной охраны источника водоснабжения
(скважина №3103/118 (ГВК 17200544)) первого пояса (строгого режима),
г.Киржач, ул. Томаровича
(наименование объекта)**

N п/п	Содержание	Номера листов
1	2	3
1.	Основания для проведения землеустроительных работ и исходные данные	4
2.	Сведения об объекте зоны с особыми условиями использования территорий	5
3.	Сведения о местоположении границ зоны с особыми условиями использования территорий	6
4.	План границ зоны с особыми условиями использования территорий	10
5.	Приложение	

КАРТА (ПЛАН)

**Зоны с особыми условиями использования территорий –
зоны санитарной охраны источника водоснабжения
(скважина №3103/118 (ГВК 17200544)) первого пояса (строгого режима),
г.Киржач, ул. Томаровича
(наименование объекта)**

Основания для проведения землеустроительных работ и исходные данные

Перечень документов

N п/п	Наименование и реквизиты документа	Сведения об органе (организации), подготовившем или принявшем документ
1	2	3
1	Проект зон санитарной охраны источников водоснабжения скважина №3103/118 (17200544), г.Киржач, ул.Томаровича, 2020г	ООО «ЭкоИнфоСервис»
2	Санитарно-эпидемиологическое заключение №33.ВЛ.09.000.Т.000009.04.20 от 29.04.2020г	Федеральная служба по надзору в сфере защиты прав потребителей и благополучия человека
3	Постановление «Об утверждении проекта зоны санитарной охраны» от №	Администрация Владимирской области Департамент природопользования и охраны окружающей среды
4	Ортофотопланы М 1:2 000 2009г.	ООО «Научно-производственное аэрогеодезическое предприятие «Меридиан +»

КАРТА (ПЛАН)

**Зоны с особыми условиями использования территорий –
зоны санитарной охраны источника водоснабжения
(скважина №3103/118 (ГВК 17200544)) первого пояса (строгого режима),
г.Киржач, ул. Томаровича
(наименование объекта)**

Сведения зоны с особыми условиями использования территорий

N п/п	Характеристики зоны с особыми условиями использования территорий	Описание характеристик
1	2	3
1.	Местоположение зоны с особыми условиями использования территорий	Владимирская область, г.Киржач, ул. Томаровича
2.	Площадь зоны с особыми условиями использования территорий +/- величина погрешности определения площади (Р +/- Дельта Р)	424 кв.м. +/- 180 кв.м.
3.	Иные характеристики зоны с особыми условиями использования территорий	<p><u>зона санитарной охраны источника водоснабжения (скважина №3103/118 (ГВК 17200544)) первого пояса (строгого режима)</u> Санитарно-оздоровительные мероприятия: - поддерживать в надлежащем состоянии ограждение 1 пояса ЗСО, поддержание обеспечения охраны скважины и ЗСО 1 пояса; установить строгий контроль за санитарным состоянием водозаборных сооружений с целью предупреждения микробного и химического загрязнения водоносного горизонта, проводить регулярную вырубку территории первого пояса водозаборных сооружений, поддерживать сохранность озеленения площадки водозабора, не применять химикаты и удобрения при уходе за зелеными насаждениями, выполнять согласованную Начальником территориального отдела управления Роспотребнадзора по Владимирской области в Александровском и Киржачском районах. Программу производственного контроля качества питьевой воды (рабочая программа); в случае выявления по результатам лабораторных исследований и испытаний несоответствия качества воды установленным требованиям информировать о выявленном несоответствии Территориальный отдел Управления Роспотребнадзора по Владимирской области в Александровском и Киржачском районах; вести достоверный учет воды, отбираемой из водоносного горизонта, по показаниям водомеров с регистрацией в журнале учета водопотребления средствами измерений в соответствии с формами 1.1, 1.2. приказа МПР и экологии России от 08.07.2009г.№205 «Об утверждении порядка ведения собственниками водных объектов и водопользователями учета объема (изъятия) водных ресурсов из водных объектов и объема сброса сточных вод и дренажных вод, их качества».</p> <p>предусмотреть: - территория первого пояса ЗСО должна быть спланирована для отвода поверхностного стока за ее пределы, озеленена, огорожена и обеспечена охраной; - дорожки к сооружениям должны иметь твердое покрытие;</p> <p>не допускается: - посадка высокоствольных деревьев; все виды строительства, не имеющие непосредственного отношения к эксплуатации, расширению и реконструкции водозаборных сооружений, в том числе прокладка трубопроводов различного назначения, размещение жилых и хозяйственно-бытовых зданий, проживание людей, а также применение ядохимикатов и удобрений. - здания должны быть оборудованы канализацией с отвлечением сточных вод в ближайшую систему бытовой канализации или производственной канализации или местные станции очистных сооружений, расположенные за пределами пояса ЗСО с учетом санитарного состояния территории второго пояса.</p>

КАРТА (ПЛАН)

**Зоны с особыми условиями использования территорий –
зоны санитарной охраны источника водоснабжения
(скважина №3103/118 (ГВК 17200544)) первого пояса (строгого режима),
г.Киржач, ул. Томаровича
(наименование объекта)**

Сведения зоны с особыми условиями использования территорий

N п/п	Характеристики зоны с особыми условиями использования территорий	Описание характеристик
1	2	3
3.	Иные характеристики зоны с особыми условиями использования территорий	<p>- водопроводные сооружения, расположенные в первом поясе ЗСО, должны быть оборудованы с учетом предотвращения возможности загрязнения питьевой воды через оголовки и устья скважин, люки, переливные трубы резервуаров и устройства заливки насосов;</p> <p>- все водозаборы должны быть оборудованы аппаратурой для систематического контроля соответствия фактического дебита при эксплуатации водопровода проектной производительности.</p> <p>ЗСО источника водоснабжения скважины №3108/118 (ГВК 17200544) первого пояса (строгого режима) проходит по фактическому ограждению, на расстоянии от оголовка скважины на север - 14,7 м.; на восток – 14,2 м на юг - 13,8 м; на запад - 15,6 м., на северо-восток - 10,7 м., на юго-восток - 9,3 м., на юго-запад - 10,4 м., на северо-запад - 10,9 м.</p>

КАРТА (ПЛАН)

**Зоны с особыми условиями использования территорий –
зоны санитарной охраны источника водоснабжения
(скважина №3103/118 (ГВК 17200544)) первого пояса (строгого режима),
г.Киржач, ул. Томаровича
(наименование объекта)**

Сведения о местоположении границ зоны с особыми условиями использования территорий

1. Система координат: МСК-33, зона 1

2. Сведения о характерных точках границ зоны с особыми условиями использования территорий

Обозначение характерных точек границ	Координаты, м		Метод определения координат и средняя квадратическая погрешность положения характерной точки (M t), м	Описание закрепле- ния точки
	X	Y		
1	2	3	4	5
1	123101,65	194636,85	Аналитический 2.5	-
2	123116,78	194651,56	Аналитический 2.5	-
3	123131,32	194638,54	Аналитический 2.5	-
4	123117,16	194623,00	Аналитический 2.5	-
1	123101,65	194636,85	Аналитический 2.5	-

КАРТА (ПЛАН)

**Зоны с особыми условиями использования территорий –
зоны санитарной охраны источника водоснабжения
(скважина №3103/118 (ГВК 17200544)) первого пояса (строгого режима),
г.Киржач, ул. Томаровича
(наименование объекта)**

Сведения о местоположении границ зоны с особыми условиями использования территорий

3. Сведения о частях границ зоны с особыми условиями использования территорий

Обозначение части границ		Описание прохождения части границ
от точки	до точки	
1	2	3
-	-	-

КАРТА (ПЛАН)

Зоны с особыми условиями использования территорий –
зоны санитарной охраны источника водоснабжения
(скважина №3103/118 (ГВК 17200544)) первого пояса (строгого режима),
г.Киржач, ул. Томаровича
(наименование объекта)

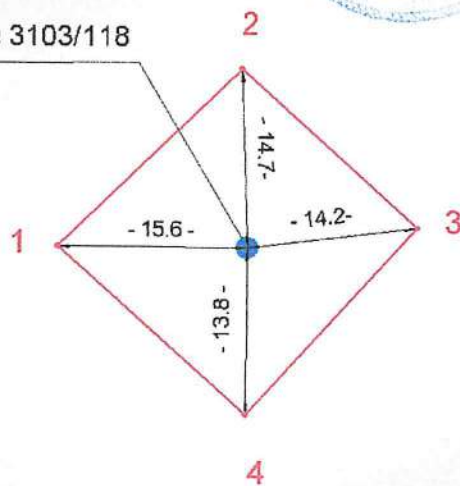
План границ зоны с особыми условиями использования территорий

СОГЛАСОВАНО:
Директор МУП «Водоканал»





Деркачев А.С.

Скв № 3103/118



М 1:750

Условные обозначения:

-  Граница зоны
-  5 Характерная точка, номер



Кадастровый инженер
33-11-132

Т.А. Мищенко

«12» 07. 2021г

КАРТА (ПЛАН)

**Зоны с особыми условиями использования территорий –
зоны санитарной охраны источника водоснабжения
(скважина №3103/118 (ГВК 17200544)) второго пояса,
г.Киржач, ул. Томаровича**
(наименование объекта)

Титульный лист

1. Сведения о заказчике землеустроительных работ:

О физическом лице: -

Фамилия, имя, отчество (отчество указывается при наличии) -

О юридическом лице, органе государственной власти, органе местного самоуправления:

Полное наименование: **Муниципальное унитарное предприятие водопроводно-канализационного хозяйства «Водоканал» город Киржач**

Страна регистрации (инкорпорации) (указывается в отношении иностранного юридического лица) _____

Фамилия и инициалы уполномоченного представителя, его должность, реквизиты доверенности (если представитель действует по доверенности)

Деркачев Александр Сергеевич – Директор МУП «Водоканал» город Киржач

Подпись

А.С. Деркачев

Дата 12 07 2021 г.

Место для оттиска печати заказчика



2. Сведения об исполнителе землеустроительных работ:

Об индивидуальном предпринимателе: -

Фамилия, имя, отчество -
(отчество указывается при наличии) _____Идентификационный номер налогоплательщика _____
Контактный телефон и почтовый адрес _____

Номер квалификационного аттестата кадастрового инженера (если исполнителем является кадастровый инженер) _____ = _____

О юридическом лице:

Полное наименование: **Общество с ограниченной ответственностью**
«Центр геодезии и кадастра недвижимости»Основной государственный регистрационный номер ОГРН 1103328003349; ИНН 3328470919_
Контактный телефон и юр. адрес: тел. 8 915 777 01 36; 600000, Владимирская область, г.Владимир,
ул.Ильича, дом 4, комнаты 6,9, офис 12, этаж 3, Эл.почта: cgkn16@mail.ruФамилия и инициалы уполномоченного представителя юридического лица,
его должность, реквизиты доверенности (если представитель действует по
доверенности) **Мищенко Татьяна Анатольевна – Директор ООО «ЦГКН»**Сведения о кадастровом инженерере **33-11-132**

Подпись



Т.А.Мищенко

Дата «12» 07 2021 г.

Место для оттиска печати лица, составившего карту (план) зоны с особыми условиями использования территорий

3. Сведения о согласовании карты (плана) зоны с особыми условиями использования территорий
Полное наименование органа (организации), с которым осуществляется согласование, фамилия и инициалы уполномоченного лица, его должность:**Муниципальное унитарное предприятие водопроводно-канализационного хозяйства «Водоканал» город Киржач - Деркачев Александр Сергеевич – Директор МУП «Водоканал» город Киржач**

Реквизиты письма (дата и номер, если согласование оформлено в виде письма)

Подпись



А.С. Деркачев

Дата «12» 07 2021 г.

Место для оттиска печати органа (организации), с которым осуществляется согласование

4. Информация о передаче карты (плана) зоны с особыми условиями использования территории в государственный фонд данных, полученных в результате проведения землеустройства:

Регистрационный N _____ - _____

Дата передачи "12" 07. 2021 г.

Киржачский отдел Управления Росреестра по Владимирской области

(наименование органа (организации), осуществляющего хранение
землеустроительной документации)

КАРТА (ПЛАН)

**Зоны с особыми условиями использования территорий –
зоны санитарной охраны источника водоснабжения
(скважина №3103/118 (ГВК 17200544)) второго пояса,
г.Киржач, ул. Томаровича
(наименование объекта)**

N п/п	Содержание	Номера листов
1	2	3
1.	Основания для проведения землеустроительных работ и исходные данные	4
2.	Сведения об объекте зоны с особыми условиями использования территорий	5
3.	Сведения о местоположении границ зоны с особыми условиями использования территорий	6
4.	План границ зоны с особыми условиями использования территорий	9
5.	Приложение	

КАРТА (ПЛАН)

**Зоны с особыми условиями использования территорий –
зоны санитарной охраны источника водоснабжения
(скважина №3103/118 (ГВК 17200544)) второго пояса,
г.Киржач, ул. Томаровича
(наименование объекта)**

Основания для проведения землеустроительных работ и исходные данные

Перечень документов

N п/п	Наименование и реквизиты документа	Сведения об органе (организации), подготовившем или принявшем документ
1	2	3
1	Проект зон санитарной охраны источников водоснабжения скважина №3103/118 (17200544), г.Киржач, ул.Томаровича, 2020г	ООО «ЭкоИнфоСервис»
2	Санитарно-эпидемиологическое заключение №33.ВЛ.09.000.Т.000009.04.20 от 29.04.2020г	Федеральная служба по надзору в сфере защиты прав потребителей и благополучия человека
3	Постановление «Об утверждении проекта зоны санитарной охраны» от №	Администрация Владимирской области Департамент природопользования и охраны окружающей среды
4	Ортофотопланы М 1:2 000 2009г.	ООО «Научно-производственное аэрогеодезическое предприятие «Меридиан +»

КАРТА (ПЛАН)

**Зоны с особыми условиями использования территорий –
зоны санитарной охраны источника водоснабжения
(скважина №3103/118 (ГВК 17200544)) второго пояса,
г.Киржач, ул. Томаровича
(наименование объекта)**

Сведения зоны с особыми условиями использования территорий

N п/п	Характеристики зоны с особыми условиями использования территорий	Описание характеристик
1	2	3
1.	Местоположение зоны с особыми условиями использования территорий	Владимирская область, г.Киржач, ул. Томаровича
2.	Площадь зоны с особыми условиями использования территорий +/- величина погрешности определения площади (P +/- Дельта P)	12012 кв.м. +/- 959 кв.м.
3.	Иные характеристики зоны с особыми условиями использования территорий	<p><u>зона санитарной охраны источника водоснабжения (скважина №3103/118 (ГВК 17200544)) второго пояса</u> Санитарно-оздоровительные мероприятия:</p> <ul style="list-style-type: none"> - Выявление, тампонирование всех бездействующих, старых, дефектных или неправильно эксплуатируемых скважин, представляющих опасность в отношении возможности загрязнения водоносных горизонтов. - Бурение новых скважин и новое строительство, связанное с нарушением почвенного покрова, производить при обязательном согласовании с Управлением Роспотребнадзора, органами и учреждениями государственного экологического и геологического контроля. - Запрещение закачки отработанных вод в подземные горизонты, подземного складирования твердых отходов и разработки недр земли. - Запрещение размещения складов горюче-смазочных материалов, накопителей промстоков, шламохранилищ, ядохимикатов и минеральных удобрений и других объектов, обуславливающих опасность химического загрязнения подземных вод. <p>запрещено:</p> <ul style="list-style-type: none"> - Запрещается размещение и эксплуатация кладбищ, скотомогильников, полей ассенизации и компостирования, полей фильтрации, канализационных очистных сооружений, навозохранилищ, силосных траншей, животноводческих и птицеводческих предприятий и других объектов, обуславливающих опасность микробного загрязнения подземных вод. По согласованию с Управлением Роспотребнадзора могут быть выполнены мероприятия по санитарному благоустройству территории населенных пунктов и других объектов (оборудование водопроводом, канализацией, устройство водонепроницаемых выгребов, организация отвода поверхностного стока и др.) - Запрещается рубка леса главного пользования и реконструкции - Запрещается применение ядохимикатов и удобрений <p>ЗСО источника водоснабжения скважины №3103/118 (ГВК 17200544) второго пояса проходит на расстоянии 62,0 м от оголовка скважины.</p>

КАРТА (ПЛАН)

**Зоны с особыми условиями использования территорий –
зоны санитарной охраны источника водоснабжения
(скважина №3103/118 (ГВК 17200544)) второго пояса,
г.Киржач, ул. Томаровича
(наименование объекта)**

Сведения о местоположении границ зоны с особыми условиями использования территорий

1. Система координат: МСК-33, зона 1

2. Сведения о характерных точках границ зоны с особыми условиями использования территорий

Обозначение характерных точек границ	Координаты, м		Метод определения координат и средняя квадратическая погрешность положения характерной точки (M t), м	Описание закрепле- ния точки
	X	Y		
1	2	3	4	5
1	123074,39	194681,65	Аналитический 2.5	-
2	123083,08	194688,58	Аналитический 2.5	-
3	123092,87	194693,85	Аналитический 2.5	-
4	123103,44	194697,29	Аналитический 2.5	-
5	123114,46	194698,78	Аналитический 2.5	-
6	123125,56	194698,28	Аналитический 2.5	-
7	123136,40	194695,81	Аналитический 2.5	-
8	123146,62	194691,44	Аналитический 2.5	-
9	123155,90	194685,31	Аналитический 2.5	-
10	123163,93	194677,63	Аналитический 2.5	-
11	123170,46	194668,64	Аналитический 2.5	-
12	123175,29	194658,63	Аналитический 2.5	-
13	123178,24	194647,91	Аналитический 2.5	-
14	123179,24	194636,84	Аналитический 2.5	-
15	123178,24	194625,77	Аналитический 2.5	-
16	123175,29	194615,05	Аналитический 2.5	-
17	123170,46	194605,04	Аналитический 2.5	-
18	123163,93	194596,05	Аналитический 2.5	-
19	123155,90	194588,37	Аналитический 2.5	-
20	123146,62	194582,24	Аналитический 2.5	-
21	123136,40	194577,87	Аналитический 2.5	-
22	123125,56	194575,40	Аналитический 2.5	-
23	123114,46	194574,90	Аналитический 2.5	-
24	123103,44	194576,39	Аналитический 2.5	-
25	123092,87	194579,83	Аналитический 2.5	-
26	123083,08	194585,10	Аналитический 2.5	-
27	123074,39	194592,03	Аналитический 2.5	-
28	123067,08	194600,40	Аналитический 2.5	-
29	123061,38	194609,94	Аналитический 2.5	-
30	123057,47	194620,35	Аналитический 2.5	-
31	123055,49	194631,28	Аналитический 2.5	-
32	123055,49	194642,40	Аналитический 2.5	-
33	123057,47	194653,33	Аналитический 2.5	-
34	123061,38	194663,74	Аналитический 2.5	-
35	123067,08	194673,28	Аналитический 2.5	-
1	123074,39	194681,65	Аналитический 2.5	-

КАРТА (ПЛАН)

**Зоны с особыми условиями использования территорий –
зоны санитарной охраны источника водоснабжения
(скважина №3103/118 (ГВК 17200544)) второго пояса,
г.Киржач, ул. Томаровича
(наименование объекта)**

Сведения о местоположении границ зоны с особыми условиями использования территорий

3. Сведения о частях границ зоны с особыми условиями использования территорий

Обозначение части границ		Описание прохождения части границ
от точки	до точки	
1	2	3
-	-	-

КАРТА (ПЛАН)

**Зоны с особыми условиями использования территорий –
зоны санитарной охраны источника водоснабжения
(скважина №3103/118(ГВК 17200544)) второго пояса,
г.Киржач, ул. Томаровича**
(наименование объекта)

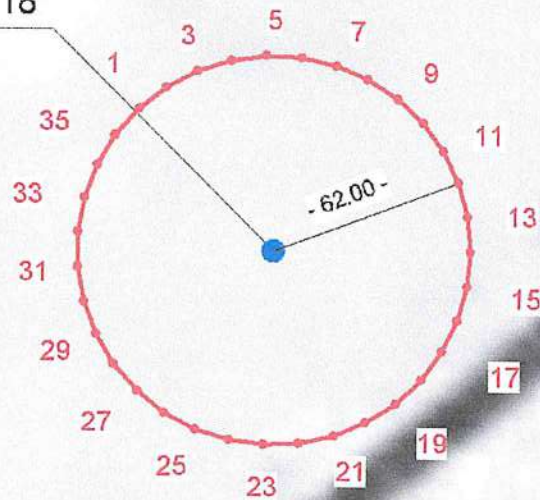
План границ зоны с особыми условиями использования территорий

СОГЛАСОВАНО:
Директор МУП «Водоканал»



Деркачев А.С.

Скв № 3103/118



М 1:2500

Условные обозначения:

- Граница зоны
- 5 Характерная точка, номер

Кадастровый инженер
33-11-132



Т.А. Мищенко

«12» 07. 2021г

КАРТА (ПЛАН)

**Зоны с особыми условиями использования территорий –
зоны санитарной охраны источника водоснабжения
(скважина №3103/118 (ГВК 17200544)) третьего пояса,
г.Киржач, ул. Томаровича**
(наименование объекта)

Титульный лист

1. Сведения о заказчике землеустроительных работ:

О физическом лице: -

Фамилия, имя, отчество (отчество указывается при наличии) -

О юридическом лице, органе государственной власти, органе местного самоуправления:

Полное наименование: **Муниципальное унитарное предприятие водопроводно-канализационного хозяйства «Водоканал» город Киржач**

Страна регистрации (инкорпорации) (указывается в отношении иностранного юридического лица) _____

Фамилия и инициалы уполномоченного представителя, его должность, реквизиты доверенности (если представитель действует по доверенности)

Деркачев Александр Сергеевич – Директор МУП «Водоканал» город Киржач

Подпись

А.С. Деркачев

Дата 12 07 2021 г.

Место для оттиска печати заказчика



2. Сведения об исполнителе землеустроительных работ:

Об индивидуальном предпринимателе: -

Фамилия, имя, отчество -
(отчество указывается при наличии) _____Идентификационный номер налогоплательщика _____
Контактный телефон и почтовый адрес _____

Номер квалификационного аттестата кадастрового инженера (если исполнителем является кадастровый инженер) _____ = _____

О юридическом лице:

Полное наименование: **Общество с ограниченной ответственностью
«Центр геодезии и кадастра недвижимости»**Основной государственный регистрационный номер ОГРН 1103328003349; ИНН 3328470919
Контактный телефон и юр. адрес: тел. 8 915 777 01 36; 600000, Владимирская область, г.Владимир,
ул.Ильича, дом 4, комнаты 6,9, офис 12, этаж 3, Эл.почта: cgkn16@mail.ruФамилия и инициалы уполномоченного представителя юридического лица,
его должность, реквизиты доверенности (если представитель действует по
доверенности) **Мищенко Татьяна Анатольевна – Директор ООО «ЦГКН»**

Сведения о кадастровом инженерере 33-11-132


 Подпись *Татьяна Анатольевна* Т.А.Мищенко

Дата «12» 07. 2021 г.

Место для оттиска печати лица, составившего карту (план) зоны с особыми условиями использования территорий

3. Сведения о согласовании карты (плана) зоны с особыми условиями использования территорий
Полное наименование органа (организации), с которым осуществляется согласование, фамилия и инициалы уполномоченного лица, его должность:**Муниципальное унитарное предприятие водопроводно-канализационного хозяйства «Водоканал» город Киржач - Деркачев Александр Сергеевич – Директор МУП «Водоканал» город Киржач**

Реквизиты письма (дата и номер, если согласование оформлено в виде письма)


 Подпись *А.С. Деркачев* А.С. Деркачев

Дата «12» 07. 2021 г.

Место для оттиска печати органа (организации), с которым осуществляется согласование

4. Информация о передаче карты (плана) зоны с особыми условиями использования территории в государственный фонд данных, полученных в результате проведения землеустройства:

Регистрационный N _____ - _____

Дата передачи "12" 07. 2021 г.

Киржачский отдел Управления Росреестра по Владимирской области

(наименование органа (организации), осуществляющего хранение
землеустроительной документации)

КАРТА (ПЛАН)

**Зоны с особыми условиями использования территорий –
зоны санитарной охраны источника водоснабжения
(скважина №3103/118 (ГВК 17200544)) третьего пояса,
г.Киржач, ул. Томаровича
(наименование объекта)**

N п/п	Содержание	Номера листов
1	2	3
1.	Основания для проведения землеустроительных работ и исходные данные	4
2.	Сведения об объекте зоны с особыми условиями использования территорий	5
3.	Сведения о местоположении границ зоны с особыми условиями использования территорий	6
4.	План границ зоны с особыми условиями использования территорий	9
5.	Приложение	

КАРТА (ПЛАН)

**Зоны с особыми условиями использования территорий –
зоны санитарной охраны источника водоснабжения
(скважина №3103/118 (ГВК 17200544)) третьего пояса,
г.Киржач, ул. Томаровича
(наименование объекта)**

Основания для проведения землеустроительных работ и исходные данные

Перечень документов

N п/п	Наименование и реквизиты документа	Сведения об органе (организации), подготовившем или принявшем документ
1	2	3
1	Проект зон санитарной охраны источников водоснабжения скважина №3103/118 (17200544), г.Киржач, ул.Томаровича, 2020г	ООО «ЭкоИнфоСервис»
2	Санитарно-эпидемиологическое заключение №33.ВЛ.09.000.Т.000009.04.20 от 29.04.2020г	Федеральная служба по надзору в сфере защиты прав потребителей и благополучия человека
3	Постановление «Об утверждении проекта зоны санитарной охраны» от №	Администрация Владимирской области Департамент природопользования и охраны окружающей среды
4	Ортофотопланы М 1:2 000 2009г.	ООО «Научно-производственное аэрогеодезическое предприятие «Меридиан +»

КАРТА (ПЛАН)

**Зоны с особыми условиями использования территорий –
зоны санитарной охраны источника водоснабжения
(скважина №3103/118 (ГВК 17200544)) третьего пояса,
г.Киржач, ул. Томаровича
(наименование объекта)**

Сведения зоны с особыми условиями использования территорий

N п/п	Характеристики зоны с особыми условиями использования территорий	Описание характеристик
1	2	3
1.	Местоположение зоны с особыми условиями использования территорий	Владимирская область, г.Киржач, ул. Томаровича
2.	Площадь зоны с особыми условиями использования территорий +/- величина погрешности определения площади (P +/- Дельта P)	593997 кв.м. +/- 6744 кв.м.
3.	Иные характеристики зоны с особыми условиями использования территорий	<p><u>зона санитарной охраны источника водоснабжения (скважина №3103/118 (ГВК 17200544)) третьего пояса</u> Санитарно-оздоровительные мероприятия:</p> <ul style="list-style-type: none"> - Выявление, тампонирование всех бездействующих, старых, дефектных или неправильно эксплуатируемых скважин, представляющих опасность в отношении возможности загрязнения водоносных горизонтов. - Бурение новых скважин и новое строительство, связанное с нарушением почвенного покрова, производить при обязательном согласовании с Управлением Роспотребнадзора, органами и учреждениями государственного экологического и геологического контроля. - Запрещение закачки отработанных вод в подземные горизонты, подземного складирования твердых отходов и разработки недр земли. - Запрещение размещения складов горюче-смазочных материалов, накопителей промстоков, шламохранилищ, ядохимикатов и минеральных удобрений и других объектов, обуславливающих опасность химического загрязнения подземных вод. <p>ЗСО источника водоснабжения скважины №3103/118 (ГВК 17200544) третьего пояса проходит на расстоянии 436,0 м от оголовка скважины.</p>

КАРТА (ПЛАН)

**Зоны с особыми условиями использования территорий –
зоны санитарной охраны источника водоснабжения
(скважина №3103/118 (ГВК 17200544)) третьего пояса,
г.Киржач, ул. Томаровича
(наименование объекта)**

Сведения о местоположении границ зоны с особыми условиями использования территорий

1. Система координат: МСК-33, зона 1

2. Сведения о характерных точках границ зоны с особыми условиями использования территорий

Обозначение характерных точек границ	Координаты, м		Метод определения координат и средняя квадратическая погрешность положения характерной точки (M t), м	Описание закрепле- ния точки
	X	Y		
1	2	3	4	5
1	122764,51	194893,11	Аналитический 2.5	-
2	122815,94	194951,98	Аналитический 2.5	-
3	122877,05	195000,71	Аналитический 2.5	-
4	122945,88	195037,75	Аналитический 2.5	-
5	123020,22	195061,91	Аналитический 2.5	-
6	123097,68	195072,40	Аналитический 2.5	-
7	123175,77	195068,89	Аналитический 2.5	-
8	123251,97	195051,50	Аналитический 2.5	-
9	123323,85	195020,78	Аналитический 2.5	-
10	123389,08	194977,72	Аналитический 2.5	-
11	123445,58	194923,70	Аналитический 2.5	-
12	123491,52	194860,46	Аналитический 2.5	-
13	123525,44	194790,04	Аналитический 2.5	-
14	123546,23	194714,69	Аналитический 2.5	-
15	123553,24	194636,84	Аналитический 2.5	-
16	123546,23	194558,99	Аналитический 2.5	-
17	123525,44	194483,64	Аналитический 2.5	-
18	123491,52	194413,22	Аналитический 2.5	-
19	123445,58	194349,98	Аналитический 2.5	-
20	123389,08	194295,96	Аналитический 2.5	-
21	123323,85	194252,90	Аналитический 2.5	-
22	123251,97	194222,18	Аналитический 2.5	-
23	123175,77	194204,79	Аналитический 2.5	-
24	123097,68	194201,28	Аналитический 2.5	-
25	123020,22	194211,77	Аналитический 2.5	-
26	122945,88	194235,93	Аналитический 2.5	-
27	122877,05	194272,97	Аналитический 2.5	-
28	122815,94	194321,70	Аналитический 2.5	-
29	122764,51	194380,57	Аналитический 2.5	-
30	122724,42	194447,67	Аналитический 2.5	-
31	122696,95	194520,85	Аналитический 2.5	-
32	122683,00	194597,76	Аналитический 2.5	-
33	122683,00	194675,92	Аналитический 2.5	-
34	122696,95	194752,83	Аналитический 2.5	-
35	122724,42	194826,01	Аналитический 2.5	-
1	122764,51	194893,11	Аналитический 2.5	-

КАРТА (ПЛАН)

**Зоны с особыми условиями использования территорий –
зоны санитарной охраны источника водоснабжения
(скважина №3103/118 (ГВК 17200544)) третьего пояса,
г.Киржач, ул. Томаровича
(наименование объекта)**

Сведения о местоположении границ зоны с особыми условиями использования территорий

3. Сведения о частях границ зоны с особыми условиями использования территорий

Обозначение части границ		Описание прохождения части границ
от точки	до точки	
1	2	3
-	-	-

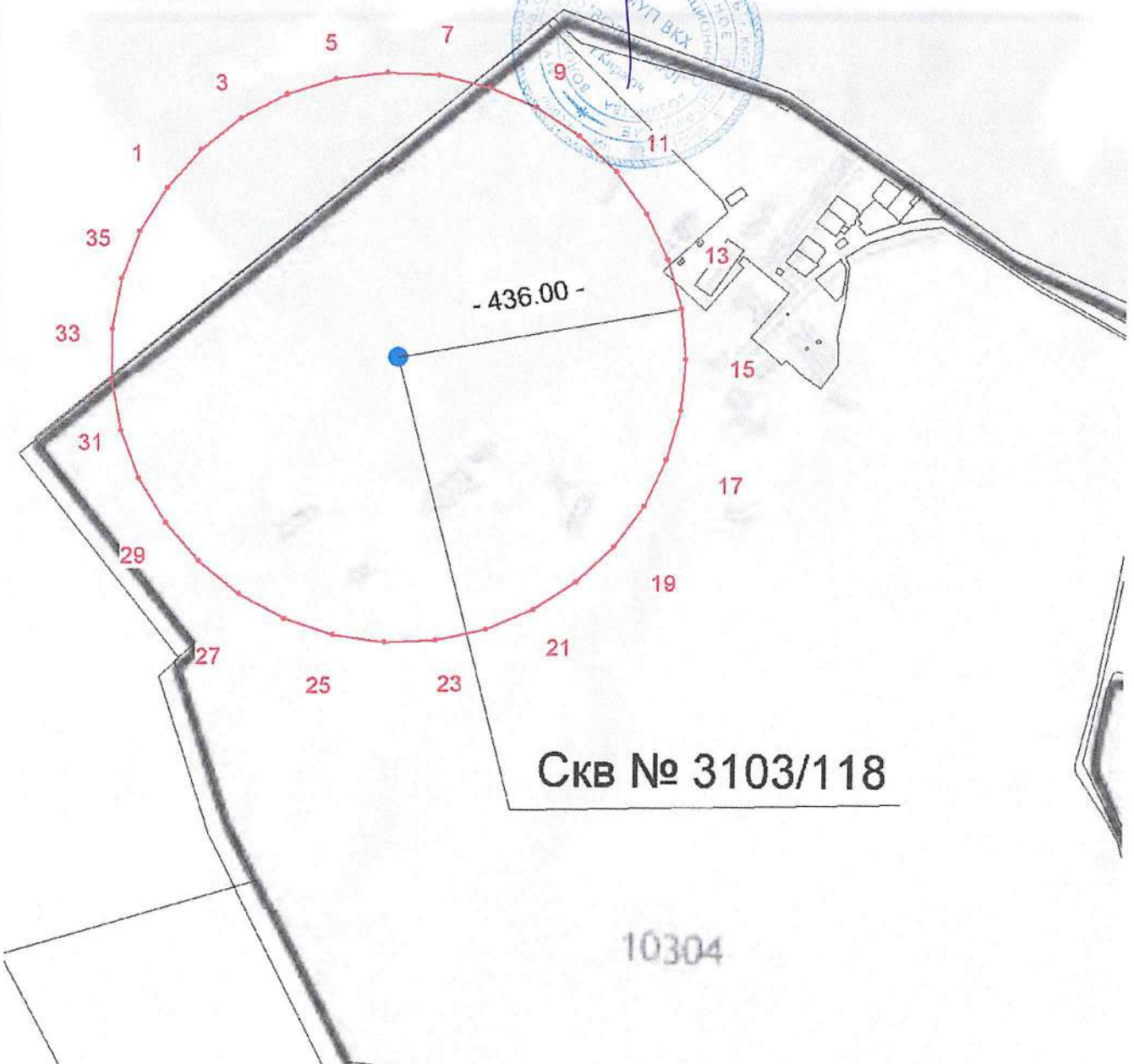

КАРТА (ПЛАН)

**Зоны с особыми условиями использования территорий –
зоны санитарной охраны источника водоснабжения
(скважина №3103/118(ГВК 17200544)) третьего пояса,
г.Киржач, ул. Томаровича**
(наименование объекта)

План границ зоны с особыми условиями использования территорий

СОГЛАСОВАНО:
Директор МУП «Водоканал»

Деркачев А.С.



Скв № 3103/118

10304

М 1:10000

Условные обозначения:
— Граница зоны
• 5 Характерная точка, номер



Кадастровый инженер
33-11-132

Т.А. Мищенко



« 07 » 2021г

Режим зон санитарной охраны скважин №№ А-1449 (ГВК 17200544),
3103/118 (ГВК 17200545) МУП ВКХ «Водоканал» в г. Киржач

1. На территории первого пояса зон санитарной охраны (далее ЗСО) запрещается:

1.1 все виды строительства, не имеющие непосредственного отношения к эксплуатации, расширению, реконструкции водозаборных сооружений, в том числе прокладка трубопроводов различного назначения;

1.2 посадка высокоствольных деревьев, применение ядохимикатов и удобрений;

1.3 размещение жилых и хозяйственно-бытовых зданий, проживание людей.

2. На территории второго, третьего пояса ЗСО запрещается:

2.1 закачка отработанных вод в подземные горизонты, подземное складирование твердых отходов и разработки недр земли;

2.2 размещение складов горюче-смазочных материалов, накопителей промстоков, шламохранилищ, ядохимикатов и минеральных удобрений и других объектов, обуславливающих опасность химического загрязнения подземных вод;

2.3 размещение и эксплуатация кладбищ, скотомогильников, полей ассенизации и компостирования, полей фильтрации, канализационных очистных сооружений, навозохранилищ, силосных траншей, животноводческих и птицеводческих предприятий и других объектов, обуславливающих опасность микробного загрязнения подземных вод;

2.4 рубка леса главного пользования и реконструкции;

2.5 применение ядохимикатов и удобрений.

3. На территории первого пояса ЗСО необходимо предусмотреть следующие мероприятия:

3.1 территория должна быть спланирована для отвода поверхностного стока за ее пределы, озеленена, огорожена и обеспечена охраной. Дорожки к сооружениям должны иметь твердое покрытие;

3.2 здания должны быть оборудованы канализацией с отведением сточных вод в ближайшую систему бытовой или производственной канализации или на местные станции очистных сооружений, расположенные за пределами пояса ЗСО с учетом санитарного состояния территории второго пояса;

3.3 водопроводные сооружения должны быть оборудованы с учетом предотвращения возможности загрязнения питьевой воды через оголовки и устья скважин, люки, переливные трубы резервуаров и устройства заливки насосов;

3.4 все водозаборы должны быть оборудованы аппаратурой для систематического контроля соответствия фактического дебита при эксплуатации водопровода проектной производительности.

4. На территории второго, третьего пояса ЗСО необходимо предусмотреть следующие мероприятия:

4.1 выявление, тампонирование всех бездействующих, старых, дефектных или неправильно эксплуатируемых скважин, представляющих опасность в отношении возможности загрязнения водоносных горизонтов;

4.2 бурение новых скважин и новое строительство, связанное с нарушением почвенного покрова, производить при обязательном согласовании с Управлением Роспотребнадзора, органами и учреждениями государственного экологического и геологического контроля.

