



Администрация Владимирской области
Департамент природопользования и охраны
окружающей среды

ПОСТАНОВЛЕНИЕ

г. Владимир

« 25 » июля 2017 г.

№ 92/01 – 25

*Об утверждении проекта
зон санитарной охраны*

В соответствии с пунктом 5 статьи 18 Федерального закона от 30.03.1999 № 52-ФЗ «О санитарно-эпидемиологическом благополучии населения», постановлением администрации Владимирской области от 15.02.2017 № 19/01-25 «О Порядке утверждения проектов округов и зон санитарной охраны водных объектов, используемых для питьевого, хозяйственно-бытового водоснабжения и в лечебных целях, и установления границ и режима зон санитарной охраны источников питьевого и хозяйственно-бытового водоснабжения», Положением о департаменте природопользования и охраны окружающей среды администрации Владимирской области, утвержденным постановлением Губернатора области от 01.02.2006 № 63

п о с т а н о в л я ю :

1. Утвердить проект организации зон санитарной охраны двух артезианских скважин (№№ 1170, 34542) ГБУСОВО «Жереховский психоневрологический интернат» с. Жерехово МО Толпуховское (сельское поселение) Собинского района Владимирской области.

2. Установить границы зон санитарной охраны в соответствии с картой (планом) зон санитарной охраны (Приложение № 1).

3. Установить режим зон санитарной охраны в соответствии с Приложением № 2.

4. Настоящее постановление вступает в силу со дня его официального опубликования.

Директор департамента



А.А. Мигачев

(расшифровка подписи)

Всего листов 30

КАРТА (ПЛАН)	
зоны с особыми условиями использования территорий- зоны санитарной охраны (ЗСО) артезианской скважины №1170 (1 пояс) ГБУСОВО «Жереховский психоневрологический интернат» с. Жерехово МО Толпуховское (сельское поселение) Собинского района Владимирской области (наименование зоны с особыми условиями использования территорий)	
Титульный лист	
1. Сведения о заказчике землеустроительных работ: О физическом лице: Фамилия, имя, отчество (отчество указывается при наличии) _____	
О юридическом лице, органе государственной власти, органе местного самоуправления: Полное наименование – <u>Государственное бюджетное учреждение социального обслуживания Владимирской области «Жереховский психоневрологический интернат»</u>	
Страна регистрации (инкорпорации) (указывается в отношении иностранного юридического лица) _____ Фамилия и инициалы уполномоченного представителя, его должность, реквизиты доверенности (если представитель действует по доверенности) <u>Букреева Н.Л. – директор Государственного бюджетного учреждения социального обслуживания Владимирской области «Жереховский психоневрологический интернат»</u>	
Подпись _____	Дата « <u>01</u> » <u>03</u> 2017 г.
<i>Место для оттиска печати заказчика</i>	

КАРТА (ПЛАН)

зоны с особыми условиями использования территорий- **зоны санитарной охраны (ЗСО) артезианской скважины №1170 (1 пояс) ГБУСОВО «Жереховский психоневрологический интернат» с. Жерехово МО Толпуховское (сельское поселение) Собинского района Владимирской области**

(наименование зоны с особыми условиями использования территорий)

Титульный лист

1. Сведения о заказчике землеустроительных работ:

О физическом лице:

Фамилия, имя, отчество (отчество указывается при наличии) _____

О юридическом лице, органе государственной власти, органе местного самоуправления:

Полное наименование – Государственное бюджетное учреждение социального обслуживания Владимирской области «Жереховский психоневрологический интернат»

Страна регистрации (инкорпорации) (указывается в отношении иностранного юридического лица) _____

Фамилия и инициалы уполномоченного представителя, его должность, реквизиты доверенности (если представитель действует по доверенности)

Букреева Н.Л. директор Государственного бюджетного учреждения социального обслуживания Владимирской области «Жереховский психоневрологический интернат»

Подпись

Н.Л. Букреева

Дата « 01 » 03 2017 г.

Место для оттиска печати заказчика

2. Сведения об исполнителе землеустроительных работ:	
Об индивидуальном предпринимателе:	
Фамилия, имя, отчество (отчество указывается при наличии) _____	
Идентификационный номер налогоплательщика _____ - _____ Контактный телефон и почтовый адрес _____ - _____	
Номер квалификационного аттестата кадастрового инженера (если исполнителем является кадастровый инженер) _____ - _____ О юридическом лице: Полное наименование Общество с ограниченной ответственностью «Бюро кадастровых инженеров»	
Основной государственный регистрационный номер ОГРН 1123328003017 ИНН 3328482865 Контактный телефон и почтовый адрес 8-915-777-73-91, 600005, г. Владимир, ул. 850-летия, д.1/46, офис 15	
Фамилия и инициалы уполномоченного представителя юридического лица, его должность, реквизиты доверенности (если представитель действует по доверенности) Сидоров Николай Владимирович - директор	
Сведения о кадастровом инженере Сидоров Николай Владимирович –номер квалификационного аттестата кадастрового инженера 33-10-76	
Подпись _____ Н.В. Сидоров	Дата « 01 » 03 2017 г.
Место для оттиска печати лица, составившего карту (план) зоны с особыми условиями использования территорий	
3. Сведения о согласовании карты (плана) зоны с особыми условиями использования территорий : Полное наименование органа (организации), с которым осуществляется согласование, фамилия и инициалы уполномоченного лица, его должность	
Государственное бюджетное учреждение социального обслуживания Владимирской области «Жереховский психоневрологический интернат» – Букреева Н.Л. – директор Государственного бюджетного учреждения социального обслуживания Владимирской области «Жереховский психоневрологический интернат»	
Реквизиты письма (дата и номер, если согласование оформлено в виде письма)	
Подпись _____ Н.Л. Букреева	Дата « 01 » 03 2017 г.
Место для оттиска печати органа (организации), с которым осуществляется согласование	

4. Информация о передаче карты (плана) зоны с особыми условиями использования территорий в государственный фонд данных, полученных в результате проведения землеустройства:

Регистрационный N _____ - _____

Дата передачи " 01 " 03 2017 г.

(наименование органа (организации), осуществляющего хранение
землеустроительной документации)

КАРТА (ПЛАН)

зоны с особыми условиями использования территорий- **зоны санитарной охраны (ЗСО) артезианской скважины №1170 (1 пояс)** ГБУСОВО «Жереховский психоневрологический интернат» с. Жерехово МО Толпуховское (сельское поселение) Собинского района Владимирской области

(наименование зоны с особыми условиями использования территорий)

N п/п	Содержание	Номера листов
1	2	3
1.	Основания для проведения землеустроительных работ и исходные данные	5
2.	Сведения о зоне с особыми условиями использования территорий	6
3.	Сведения о местоположении границ зоны с особыми условиями использования территорий	7-8
4.	План границ зоны с особыми условиями использования территорий	9
5.	Приложение	10-30
	Проект организации зон санитарной охраны подземных водозаборов Государственного бюджетного учреждения социального обслуживания Владимирской области «Жереховский психоневрологический интернат»	

КАРТА (ПЛАН)

зоны с особыми условиями использования территорий- **зоны санитарной охраны (ЗСО) артезианской скважины №1170 (1 пояс) ГБУСОВО «Жереховский психоневрологический интернат» с. Жерехово МО Толпуховское (сельское поселение) Собинского района Владимирской области**

(наименование зоны с особыми условиями использования территорий)

Основания для проведения землеустроительных работ и исходные данные

Перечень документов

N п/п	Наименование и реквизиты документа	Сведения об органе (организации), подготовившем или принявшем документ
1	2	3
1	Проект организации зон санитарной охраны подземных водозаборов Государственного бюджетного учреждения социального обслуживания Владимирской области «Жереховский психоневрологический интернат» 2016 г.	ГБУСОВО «Жереховский психоневрологический интернат»
2	Договор с ГБУСОВО «Жереховский психоневрологический интернат» № 2/2017-ЮЛ от 02.02.2017 г.	Общество с ограниченной ответственностью «Бюро кадастровых инженеров»
3	Ортофотопланы 2008 г. масштаба 1:2 000	ООО «Научно-производственное аэрогеодезическое предприятие «Меридиан+»

КАРТА (ПЛАН)

зоны с особыми условиями использования территорий- **зоны санитарной охраны (ЗСО) артезианской скважины №1170 (1 пояс) ГБУСОВО «Жереховский психоневрологический интернат»** с. Жерехово МО Толпуховское (сельское поселение) Собинского района Владимирской области

(наименование зоны с особыми условиями использования территорий)

Сведения о зоне с особыми условиями использования территорий

N п/п	Характеристики зоны с особыми условиями использования территорий	Описание характеристик
1	2	3
1.	Местоположение зоны с особыми условиями использования территорий	Владимирская область, Собинский район, МО Толпуховское (сельское поселение), с. Жерехово, зона санитарной охраны артезианской скважины №1170 (1 пояс) ГБУСОВО «Жереховский психоневрологический интернат»
2.	Площадь зоны с особыми условиями использования территорий +/- величина погрешности определения площади (Р +/- Дельта Р)	705 кв.м. ±232 кв.м.
3.	Иные характеристики зоны с особыми условиями использования территорий	<p>Мероприятия по первому поясу ЗСО определены Проектом организации зон санитарной охраны подземных водозаборов Государственного бюджетного учреждения социального обслуживания Владимирской области «Жереховский психоневрологический интернат» 2016 г.</p> <p>-Территория первого пояса ЗСО должна быть спланирована для отвода поверхностного стока за ее пределы, озеленена, ограждена. Дорожки к сооружениям должны иметь твердое покрытие.</p> <p>-Не допускается посадка высокоствольных деревьев, все виды строительства, не имеющие непосредственного отношения к эксплуатации, реконструкции и расширению водопроводных сооружений, в том числе прокладка водопроводов различного назначения, размещение жилых и хозяйственно-бытовых зданий, проживание людей, применение ядохимикатов и удобрений.</p> <p>-Здания должны быть оборудованы канализацией с отведением сточных вод в ближайшую систему бытовой или производственной канализации или на местные станции очистных сооружений, расположенные за пределами первого пояса ЗСО с учетом санитарного режима на территории второго пояса. - Водопроводные сооружения, расположенные в первом поясе зоны санитарной охраны, должны быть оборудованы с учетом предотвращения возможности загрязнения питьевой воды через оголовки и устья скважин, люки и переливные трубы резервуаров и устройства заливки насосов.</p> <p>- Все водозаборы должны быть оборудованы аппаратурой для систематического контроля соответствия фактического дебита проектной производительности.</p>

КАРТА (ПЛАН)

зоны с особыми условиями использования территорий- зоны санитарной охраны (ЗСО)
артезианской скважины №1170 (1 пояс) ГБУСОВО «Жереховский
психоневрологический интернат» с. Жерехово МО Толпуховское (сельское поселение)
Собинского района Владимирской области

(наименование зоны с особыми условиями использования территорий)

Сведения о местоположении границ зоны с особыми условиями использования территорий

1. Система координат - МСК 33

2. Сведения о характерных точках границ зоны с особыми условиями использования территорий

Обозначение характерных точек границ	Координаты, м		Метод определения координат и средняя квадратическая погрешность положения характерной точки (M t), м	Описание закрепления точки
	X	Y		
1	2	3	4	5
1	195504.96	194536.93	аналитический Mt-2.50 м.	-
2	195505.65	194538.68	аналитический Mt-2.50 м.	-
3	195506.12	194540.50	аналитический Mt-2.50 м.	-
4	195506.35	194542.37	аналитический Mt-2.50 м.	-
5	195506.35	194544.25	аналитический Mt-2.50 м.	-
6	195506.12	194546.12	аналитический Mt-2.50 м.	-
7	195505.65	194547.95	аналитический Mt-2.50 м.	-
8	195504.96	194549.70	аналитический Mt-2.50 м.	-
9	195504.05	194551.35	аналитический Mt-2.50 м.	-
10	195502.94	194552.87	аналитический Mt-2.50 м.	-
11	195501.65	194554.25	аналитический Mt-2.50 м.	-
12	195500.20	194555.45	аналитический Mt-2.50 м.	-
13	195498.61	194556.46	аналитический Mt-2.50 м.	-
14	195496.90	194557.26	аналитический Mt-2.50 м.	-
15	195495.11	194557.84	аналитический Mt-2.50 м.	-
16	195493.26	194558.19	аналитический Mt-2.50 м.	-
17	195491.38	194558.31	аналитический Mt-2.50 м.	-
18	195489.50	194558.19	аналитический Mt-2.50 м.	-
19	195487.65	194557.84	аналитический Mt-2.50 м.	-
20	195485.86	194557.26	аналитический Mt-2.50 м.	-
21	195484.16	194556.46	аналитический Mt-2.50 м.	-
22	195482.57	194555.45	аналитический Mt-2.50 м.	-
23	195481.11	194554.25	аналитический Mt-2.50 м.	-
24	195479.83	194552.87	аналитический Mt-2.50 м.	-
25	195478.72	194551.35	аналитический Mt-2.50 м.	-
26	195477.81	194549.70	аналитический Mt-2.50 м.	-
27	195477.12	194547.95	аналитический Mt-2.50 м.	-
28	195476.65	194546.12	аналитический Mt-2.50 м.	-
29	195476.41	194544.25	аналитический Mt-2.50 м.	-
30	195476.41	194542.37	аналитический Mt-2.50 м.	-
31	195476.65	194540.50	аналитический Mt-2.50 м.	-
32	195477.12	194538.68	аналитический Mt-2.50 м.	-
33	195477.81	194536.93	аналитический Mt-2.50 м.	-
34	195478.72	194535.28	аналитический Mt-2.50 м.	-
35	195479.83	194533.75	аналитический Mt-2.50 м.	-
36	195481.11	194532.38	аналитический Mt-2.50 м.	-

КАРТА (ПЛАН)

зоны с особыми условиями использования территорий- **зоны санитарной охраны (ЗСО) артезианской скважины №1170 (1 пояс) ГБУСОВО «Жереховский психоневрологический интернат» с. Жерехово МО Толпуховское (сельское поселение) Собинского района Владимирской области**

(наименование зоны с особыми условиями использования территорий)

Сведения о местоположении границ зоны с особыми условиями использования территорий

2. Сведения о характерных точках границ зоны с особыми условиями использования территорий

Обозначение характерных точек границ	Координаты, м		Метод определения координат и средняя квадратическая погрешность положения характерной точки (M t), м	Описание закрепления точки
	X	Y		
1	2	3	4	5
37	195482.57	194531.18	аналитический Mт-2.50 м.	-
38	195484.16	194530.17	аналитический Mт-2.50 м.	-
39	195485.86	194529.37	аналитический Mт-2.50 м.	-
40	195487.65	194528.78	аналитический Mт-2.50 м.	-
41	195489.50	194528.43	аналитический Mт-2.50 м.	-
42	195491.38	194528.31	аналитический Mт-2.50 м.	-
43	195493.26	194528.43	аналитический Mт-2.50 м.	-
44	195495.11	194528.78	аналитический Mт-2.50 м.	-
45	195496.90	194529.37	аналитический Mт-2.50 м.	-
46	195498.61	194530.17	аналитический Mт-2.50 м.	-
47	195500.20	194531.18	аналитический Mт-2.50 м.	-
48	195501.65	194532.38	аналитический Mт-2.50 м.	-
49	195502.94	194533.75	аналитический Mт-2.50 м.	-
50	195504.05	194535.28	аналитический Mт-2.50 м.	-
1	195504.96	194536.93	аналитический Mт-2.50 м.	-

3. Сведения о частях границ зоны с особыми условиями использования территорий

Обозначение части границ		Описание прохождения части границ
от точки	до точки	
1	2	3
-	-	-

КАРТА (ПЛАН)

зоны с особыми условиями использования территорий- зоны санитарной охраны (ЗСО)
 артезианской скважины №1170 (1 пояс) ГБУСОВО «Жереховский
 психоневрологический интернат» с. Жерехово МО Толпуховское (сельское поселение)
 Собинского района Владимирской области

(наименование зоны с особыми условиями использования территорий)

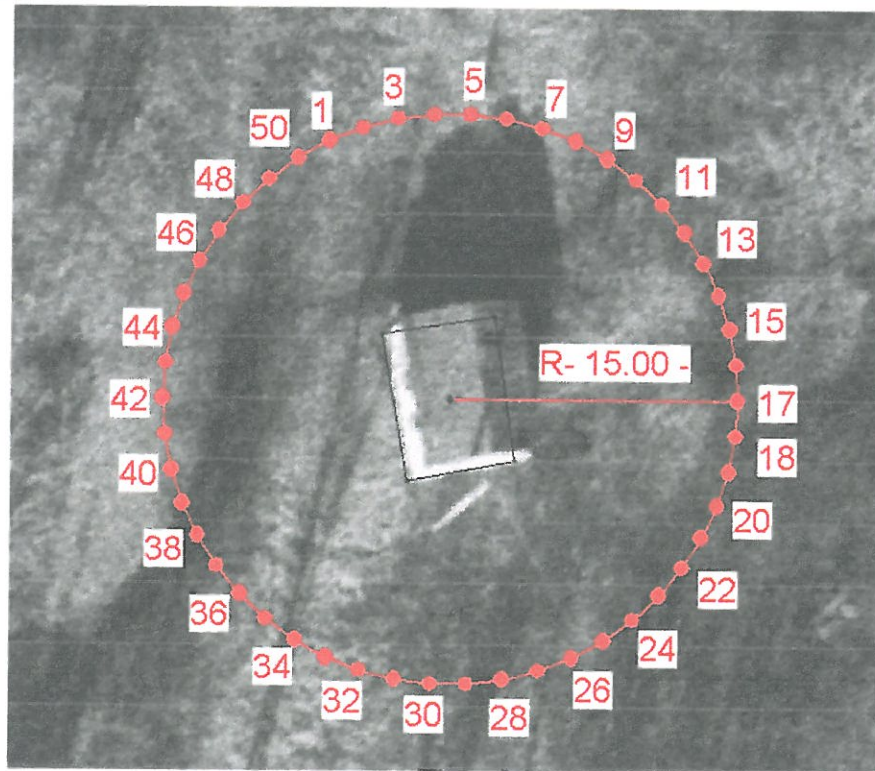
План границ зоны с особыми условиями использования территорий

Согласовано:

Директор Государственного бюджетного
 учреждения социального обслуживания
 Владимирской области «Жереховский психоневрологический интернат»

Н.Л. Букреева

" _____ " 2017 г.



Условные обозначения:

- граница зоны с особыми условиями использования территорий

• 1 - номер характерной точки

R- 15.00- - радиус зоны с особыми условиями использования территорий (м.)

Масштаб 1: 400

Кадастровый инженер
 33-10-76

Н.В.Сидоров

" 01 " 03 2017 г.

КАРТА (ПЛАН)

зоны с особыми условиями использования территорий- **зоны санитарной охраны (ЗСО) артезианской скважины №1170 (2 пояс) ГБУСОВО «Жереховский психоневрологический интернат»** с. Жерехово МО Толпуховское (сельское поселение) Собинского района Владимирской области

(наименование зоны с особыми условиями использования территорий)

Титульный лист

1. Сведения о заказчике землеустроительных работ:

О физическом лице:

Фамилия, имя, отчество (отчество указывается при наличии) _____

О юридическом лице, органе государственной власти, органе местного самоуправления:

Полное наименование – Государственное бюджетное учреждение социального обслуживания Владимирской области «Жереховский психоневрологический интернат»

Страна регистрации (инкорпорации) (указывается в отношении иностранного юридического лица) _____

Фамилия и инициалы уполномоченного представителя, его должность, реквизиты доверенности (если представитель действует по доверенности)

Букреева Н.Л. – директор Государственного бюджетного учреждения социального обслуживания Владимирской области «Жереховский психоневрологический интернат»

Подпись _____ Н.Л. Букреева

Дата « 01 » 03 2017 г.

Место для оттиска печати заказчика



2. Сведения об исполнителе землеустроительных работ:	
Об индивидуальном предпринимателе:	
Фамилия, имя, отчество (отчество указывается при наличии) _____ - _____	
Идентификационный номер налогоплательщика _____ - _____ Контактный телефон и почтовый адрес _____ - _____	
Номер квалификационного аттестата кадастрового инженера (если исполнителем является кадастровый инженер) _____ - _____ О юридическом лице: Полное наименование Общество с ограниченной ответственностью «Бюро кадастровых инженеров»	
Основной государственный регистрационный номер ОГРН 1123328003017 ИНН 3328482865 Контактный телефон и почтовый адрес 8-915-777-73-91, 600005, г. Владимир, ул. 850-летия, д.1/46, офис 15	
Фамилия и инициалы уполномоченного представителя юридического лица, его должность, реквизиты доверенности (если представитель действует по доверенности) Сидоров Николай Владимирович - директор	
Сведения о кадастровом инженере Сидоров Николай Владимирович – номер квалификационного аттестата кадастрового инженера 33-10-76	
Подпись _____ Н.В. Сидоров	Дата « 01 » 03 2017 г.
Место для оттиска печати лица, составившего карту (план) зоны с особыми условиями использования территорий	
3. Сведения о согласовании карты (плана) зоны с особыми условиями использования территорий : Полное наименование органа (организации), с которым осуществляется согласование, фамилия и инициалы уполномоченного лица, его должность	
Государственное бюджетное учреждение социального обслуживания Владимирской области «Жереховский психоневрологический интернат» – Букреева Н.Л. – директор Государственного бюджетного учреждения социального обслуживания Владимирской области «Жереховский психоневрологический интернат»	
Реквизиты письма (дата и номер, если согласование оформлено в виде письма)	
Подпись _____ Н.Л. Букреева	Дата « 01 » 03 2017 г.
Место для оттиска печати органа (организации), с которым осуществляется согласование	

4. Информация о передаче карты (плана) зоны с особыми условиями использования территорий в государственный фонд данных, полученных в результате проведения землеустройства:

Регистрационный N _____ - _____

Дата передачи " 01 " 03 2017 г.

(наименование органа (организации), осуществляющего хранение
землеустроительной документации)

КАРТА (ПЛАН)

зоны с особыми условиями использования территорий- **зоны санитарной охраны (ЗСО) артезианской скважины №1170 (2 пояс) ГБУСОВО «Жереховский психоневрологический интернат»** с. Жерехово МО Толпуховское (сельское поселение) Собинского района Владимирской области

(наименование зоны с особыми условиями использования территорий)

N п/п	Содержание	Номера листов
1	2	3
1.	Основания для проведения землеустроительных работ и исходные данные	5
2.	Сведения о зоне с особыми условиями использования территорий	6-7
3.	Сведения о местоположении границ зоны с особыми условиями использования территорий	8-9
4.	План границ зоны с особыми условиями использования территорий	10
5.	Приложение	11-31
	Проект организации зон санитарной охраны подземных водозаборов Государственного бюджетного учреждения социального обслуживания Владимирской области «Жереховский психоневрологический интернат»	

КАРТА (ПЛАН)

зоны с особыми условиями использования территорий- **зоны санитарной охраны (ЗСО) артезианской скважины №1170 (2 пояс) ГБУСОВО «Жереховский психоневрологический интернат»** с. Жерехово МО Толпуховское (сельское поселение) Собинского района Владимирской области

(наименование зоны с особыми условиями использования территорий)

Основания для проведения землеустроительных работ и исходные данные

Перечень документов

N п/п	Наименование и реквизиты документа	Сведения об органе (организации), подготовившем или принявшем документ
1	2	3
1	Проект организации зон санитарной охраны подземных водозаборов Государственного бюджетного учреждения социального обслуживания Владимирской области «Жереховский психоневрологический интернат» 2016 г.	ГБУСОВО «Жереховский психоневрологический интернат»
2	Договор с ГБУСОВО «Жереховский психоневрологический интернат» № 2/2017-ЮЛ от 02.02.2017 г.	Общество с ограниченной ответственностью «Бюро кадастровых инженеров»
3	Ортофотопланы 2008 г. масштаб 1:2 000	ООО «Научно-производственное аэрогеодезическое предприятие «Меридиан+»

КАРТА (ПЛАН)

зоны с особыми условиями использования территорий- **зоны санитарной охраны (ЗСО) артезианской скважины №1170 (2 пояс) ГБУСОВО «Жереховский психоневрологический интернат»** с. Жерехово МО Толпуховское (сельское поселение) Собинского района Владимирской области

(наименование зоны с особыми условиями использования территорий)

Сведения о зоне с особыми условиями использования территорий

N п/п	Характеристики зоны с особыми условиями использования территорий	Описание характеристик
1	2	3
1.	Местоположение зоны с особыми условиями использования территорий	Владимирская область, Собинский район, МО Толпуховское (сельское поселение), с. Жерехово, зона санитарной охраны артезианской скважины №1170 (2 пояс) ГБУСОВО «Жереховский психоневрологический интернат»
2.	Площадь зоны с особыми условиями использования территорий +/- величина погрешности определения площади (Р +/- Дельта Р)	10182 кв.м. ±883 кв.м.
3.	Иные характеристики зоны с особыми условиями использования территорий	<p>Мероприятия по второму поясу ЗСО определены Проектом организации зон санитарной охраны подземных водозаборов Государственного бюджетного учреждения социального обслуживания Владимирской области «Жереховский психоневрологический интернат» 2016 г.</p> <p>Юридические и физические лица, чьи земли и объекты недвижимости расположены на территории второго и третьего поясов ЗСО обязаны выполнять требования нормативных документов по ведению хозяйственной деятельности на территории указанных поясов, а именно: - Выявление, тампонирование или восстановление всех старых, бездействующих, дефектных или неправильно эксплуатируемых скважин, представляющих опасность в части возможности загрязнения водоносных горизонтов.- Бурение новых скважин и новое строительство, связанное с нарушением почвенного покрова, производится при обязательном согласовании с органами, осуществляющими государственный санитарный надзор -</p> <p>Запрещение закачки отработанных вод в подземные горизонты, подземного складирования твердых отходов и разработки недр земли.-Запрещение размещения складов горюче-смазочных материалов, ядохимикатов и минеральных удобрений, накопителей промстоков, шламохранилищ и других объектов, обуславливающих опасность химического загрязнения подземных вод. Размещение таких объектов допускается в пределах третьего пояса ЗСО только в случае защищенных подземных вод при обязательном согласовании с органами, осуществляющими государственный санитарный надзор.-Своевременное выполнение необходимых мероприятий по санитарной охране поверхностных вод, имеющих непосредственную гидрологическую связь с используемым водоносным горизонтом, в соответствии с гигиеническими требованиями к охране поверхностных вод.</p>

КАРТА (ПЛАН)

зоны с особыми условиями использования территорий- **зоны санитарной охраны (ЗСО) артезианской скважины №1170 (2 пояс) ГБУСОВО «Жереховский психоневрологический интернат» с. Жерехово МО Толпуховское (сельское поселение) Собинского района Владимирской области**

(наименование зоны с особыми условиями использования территорий)

Сведения о зоне с особыми условиями использования территорий

N п/п	Характеристики зоны с особыми условиями использования территорий	Описание характеристик
1	2	3
3.	Иные характеристики зоны с особыми условиями использования территорий	<p>-Выполнение мероприятий по санитарному благоустройству территории населенных пунктов и других объектов (оборудование канализацией, строительство локальных очистных сооружений, организация отвода поверхностного стока и др.). <i>Ограничения по размещению объектов во втором поясе ЗСО</i> <i>Не допускается:</i>-Размещение кладбищ, скотомогильников, полей ассенизации, полей фильтрации, навозохранилищ, силосных траншей, животноводческих и птицеводческих предприятий и других объектов, обуславливающих опасность микробного загрязнения подземных вод; применение удобрений и ядохимикатов; -Рубка леса главного пользования и реконструкции.</p>

КАРТА (ПЛАН)

зоны с особыми условиями использования территорий- **зоны санитарной охраны (ЗСО) артезианской скважины №1170 (2 пояс) ГБУСОВО «Жереховский психоневрологический интернат» с. Жерехово МО Толпуховское (сельское поселение) Собинского района Владимирской области**
(наименование зоны с особыми условиями использования территорий)

Сведения о местоположении границ зоны с особыми условиями использования территорий

1. Система координат - МСК 33

2. Сведения о характерных точках границ зоны с особыми условиями использования территорий

Обозначение характерных точек границ	Координаты, м		Метод определения координат и средняя квадратическая погрешность положения характерной точки (M t), м	Описание закрепления точки
	X	Y		
1	2	3	4	5
1	195544.83	194523.03	аналитический Mт-2.50 м.	-
2	195546.90	194529.92	аналитический Mт-2.50 м.	-
3	195548.10	194537.03	аналитический Mт-2.50 м.	-
4	195548.38	194543.31	аналитический Mт-2.50 м.	-
5	195548.27	194547.68	аналитический Mт-2.50 м.	-
6	195547.28	194554.58	аналитический Mт-2.50 м.	-
7	195545.43	194561.30	аналитический Mт-2.50 м.	-
8	195542.74	194567.74	аналитический Mт-2.50 м.	-
9	195539.26	194573.81	аналитический Mт-2.50 м.	-
10	195535.04	194579.40	аналитический Mт-2.50 м.	-
11	195530.15	194584.44	аналитический Mт-2.50 м.	-
12	195524.66	194588.84	аналитический Mт-2.50 м.	-
13	195518.65	194592.54	аналитический Mт-2.50 м.	-
14	195512.23	194595.48	аналитический Mт-2.50 м.	-
15	195505.48	194597.61	аналитический Mт-2.50 м.	-
16	195498.51	194598.90	аналитический Mт-2.50 м.	-
17	195491.38	194599.31	аналитический Mт-2.50 м.	-
18	195484.37	194598.90	аналитический Mт-2.50 м.	-
19	195477.40	194597.61	аналитический Mт-2.50 м.	-
20	195470.66	194595.48	аналитический Mт-2.50 м.	-
21	195464.23	194592.54	аналитический Mт-2.50 м.	-
22	195458.22	194588.84	аналитический Mт-2.50 м.	-
23	195452.73	194584.44	аналитический Mт-2.50 м.	-
24	195447.84	194579.40	аналитический Mт-2.50 м.	-
25	195443.62	194573.81	аналитический Mт-2.50 м.	-
26	195440.14	194567.74	аналитический Mт-2.50 м.	-
27	195437.45	194561.30	аналитический Mт-2.50 м.	-
28	195435.60	194554.98	аналитический Mт-2.50 м.	-
29	195434.61	194547.84	аналитический Mт-2.50 м.	-
30	195434.38	194543.31	аналитический Mт-2.50 м.	-
31	195434.78	194537.03	аналитический Mт-2.50 м.	-
32	195435.99	194529.92	аналитический Mт-2.50 м.	-
33	195438.05	194523.03	аналитический Mт-2.50 м.	-
34	195440.94	194516.44	аналитический Mт-2.50 м.	-
35	195444.61	194510.27	аналитический Mт-2.50 м.	-
36	195449.00	194504.61	аналитический Mт-2.50 м.	-

КАРТА (ПЛАН)

зоны с особыми условиями использования территорий- **зоны санитарной охраны (ЗСО) артезианской скважины №1170 (2 пояс) ГБУСОВО «Жереховский психоневрологический интернат» с. Жерехово МО Толпуховское (сельское поселение) Собинского района Владимирской области**

(наименование зоны с особыми условиями использования территорий)

Сведения о местоположении границ зоны с особыми условиями использования территорий

2. Сведения о характерных точках границ зоны с особыми условиями использования территорий

Обозначение характерных точек границ	Координаты, м		Метод определения координат и средняя квадратическая погрешность положения характерной точки (M t), м	Описание закрепления точки
	X	Y		
1	2	3	4	5
37	195454.05	194499.55	аналитический Mт-2.50 м.	-
38	195459.68	194495.17	аналитический Mт-2.50 м.	-
39	195465.80	194491.53	аналитический Mт-2.50 м.	-
40	195472.32	194488.70	аналитический Mт-2.50 м.	-
41	195479.13	194486.70	аналитический Mт-2.50 м.	-
42	195486.13	194485.59	аналитический Mт-2.50 м.	-
43	195491.38	194485.31	аналитический Mт-2.50 м.	-
44	195496.75	194485.59	аналитический Mт-2.50 м.	-
45	195503.75	194486.70	аналитический Mт-2.50 м.	-
46	195510.57	194488.70	аналитический Mт-2.50 м.	-
47	195517.08	194491.53	аналитический Mт-2.50 м.	-
48	195523.20	194495.17	аналитический Mт-2.50 м.	-
49	195528.83	194499.55	аналитический Mт-2.50 м.	-
50	195533.88	194504.61	аналитический Mт-2.50 м.	-
51	195538.27	194510.27	аналитический Mт-2.50 м.	-
52	195541.94	194516.44	аналитический Mт-2.50 м.	-
1	195544.83	194523.03	аналитический Mт-2.50 м.	-

3. Сведения о частях границ зоны с особыми условиями использования территорий

Обозначение части границ		Описание прохождения части границ
от точки	до точки	
1	2	3
-	-	-

КАРТА (ПЛАН)

зоны с особыми условиями использования территорий- зоны санитарной охраны (ЗСО)
артезианской скважины №1170 (2 пояс) ГБУСОВО «Жереховский
психоневрологический интернат» с. Жерехово МО Толпуховское (сельское поселение)
Собинского района Владимирской области

(наименование зоны с особыми условиями использования территорий)


План границ зоны с особыми условиями использования территорий

Согласовано


Директор Государственного бюджетного
учреждения социального обслуживания
Владимирской области «Жереховский психоневрологический интернат»

Н. Л. Букреева

" _____ 2017 г.



Условные обозначения:



- граница зоны с особыми условиями использования территорий



1 - номер характерной точки

R- 57.00- - радиус зоны с особыми условиями использования территорий (м.)

Масштаб 1: 1300

Кадастровый инженер
33-10-76

Н.В.Сидоров

" 01 " 03 2017 г.

КАРТА (ПЛАН)

зоны с особыми условиями использования территорий- **зоны санитарной охраны (ЗСО) артезианской скважины №1170 (3 пояс) ГБУСОВО «Жереховский психоневрологический интернат»** с. Жерехово МО Толпуховское (сельское поселение) Собинского района Владимирской области

(наименование зоны с особыми условиями использования территорий)

Титульный лист

1. Сведения о заказчике землеустроительных работ:

О физическом лице:

Фамилия, имя, отчество (отчество указывается при наличии) _____

О юридическом лице, органе государственной власти, органе местного самоуправления:

Полное наименование – Государственное бюджетное учреждение социального обслуживания Владимирской области «Жереховский психоневрологический интернат»

Страна регистрации (инкорпорации) (указывается в отношении иностранного юридического лица) _____

Фамилия и инициалы уполномоченного представителя, его должность, реквизиты доверенности (если представитель действует по доверенности)

Букреева Н.Л. – директор Государственного бюджетного учреждения социального обслуживания Владимирской области «Жереховский психоневрологический интернат»

Подпись _____ Н.Л. Букреева

Дата « 01 » 03 2017 г.

Место для оттиска печати заказчика

2. Сведения об исполнителе землеустроительных работ:	
Об индивидуальном предпринимателе:	
Фамилия, имя, отчество (отчество указывается при наличии) _____	
Идентификационный номер налогоплательщика _____ Контактный телефон и почтовый адрес _____	
Номер квалификационного аттестата кадастрового инженера (если исполнителем является кадастровый инженер) _____ О юридическом лице: Полное наименование Общество с ограниченной ответственностью «Бюро кадастровых инженеров»	
Основной государственный регистрационный номер ОГРН 1123328003017 ИНН 3328482865 Контактный телефон и почтовый адрес 8-915-777-73-91, 600005, г. Владимир, ул. 850-летия, д.1/46, офис 15	
Фамилия и инициалы уполномоченного представителя юридического лица, его должность, реквизиты доверенности (если представитель действует по доверенности) Сидоров Николай Владимирович - директор	
Сведения о кадастровом инженерере Сидоров Николай Владимирович –номер квалификационного аттестата кадастрового инженера 33-10-76	
Подпись _____ Н.В. Сидоров	Дата « 01 » 03 2017 г.
Место для оттиска печати лица, составившего карту (план) зоны с особыми условиями использования территорий	
3. Сведения о согласовании карты (плана) зоны с особыми условиями использования территорий : Полное наименование органа (организации), с которым осуществляется согласование, фамилия и инициалы уполномоченного лица, его должность	
Государственное бюджетное учреждение социального обслуживания Владимирской области «Жереховский психоневрологический интернат» – Букреева Н.Л. – директор Государственного бюджетного учреждения социального обслуживания Владимирской области «Жереховский психоневрологический интернат»	
Реквизиты письма (дата и номер, если согласование оформлено в виде письма)	
Подпись _____ Н.Л. Букреева	Дата « 01 » 03 2017 г.
Место для оттиска печати органа (организации), с которым осуществляется согласование	

4. Информация о передаче карты (плана) зоны с особыми условиями использования территорий в государственный фонд данных, полученных в результате проведения землеустройства:

Регистрационный N _____ - _____

Дата передачи " 01 " 03 2017 г.

(наименование органа (организации), осуществляющего хранение
землеустроительной документации)

КАРТА (ПЛАН)

зоны с особыми условиями использования территорий- **зоны санитарной охраны (ЗСО) артезианской скважины №1170 (3 пояс)** ГБУСОВО «Жереховский психоневрологический интернат» с. Жерехово МО Толпуховское (сельское поселение) Собинского района Владимирской области

(наименование зоны с особыми условиями использования территорий)

N п/п	Содержание	Номера листов
1	2	3
1.	Основания для проведения землеустроительных работ и исходные данные	5
2.	Сведения о зоне с особыми условиями использования территорий	6-7
3.	Сведения о местоположении границ зоны с особыми условиями использования территорий	8-9
4.	План границ зоны с особыми условиями использования территорий	10
5.	Приложение	11-31
	Проект организации зон санитарной охраны подземных водозаборов Государственного бюджетного учреждения социального обслуживания Владимирской области «Жереховский психоневрологический интернат»	

КАРТА (ПЛАН)

зоны с особыми условиями использования территорий- **зоны санитарной охраны (ЗСО) артезианской скважины №1170 (3 пояс) ГБУСОВО «Жереховский психоневрологический интернат»** с. Жерехово МО Толпуховское (сельское поселение) Собинского района Владимирской области

(наименование зоны с особыми условиями использования территорий)

Основания для проведения землеустроительных работ и исходные данные

Перечень документов

N п/п	Наименование и реквизиты документа	Сведения об органе (организации), подготовившем или принявшем документ
1	2	3
1	Проект организации зон санитарной охраны подземных водозаборов Государственного бюджетного учреждения социального обслуживания Владимирской области «Жереховский психоневрологический интернат» 2016 г.	ГБУСОВО «Жереховский психоневрологический интернат»
2	Договор с ГБУСОВО «Жереховский психоневрологический интернат» № 2/2017-ЮЛ от 02.02.2017 г.	Общество с ограниченной ответственностью «Бюро кадастровых инженеров»
3	Ортофотопланы 2009 г. масштаба 1:10 000	ООО «Научно-производственное аэрогеодезическое предприятие «Меридиан+»

КАРТА (ПЛАН)

зоны с особыми условиями использования территорий- **зоны санитарной охраны (ЗСО) артезианской скважины №1170 (3 пояс) ГБУСОВО «Жереховский психоневрологический интернат»** с. Жерехово МО Толпуховское (сельское поселение) Собинского района Владимирской области

(наименование зоны с особыми условиями использования территорий)

Сведения о зоне с особыми условиями использования территорий

N п/п	Характеристики зоны с особыми условиями использования территорий	Описание характеристик
1	2	3
1.	Местоположение зоны с особыми условиями использования территорий	Владимирская область, Собинский район, МО Толпуховское (сельское поселение), с. Жерехово, зона санитарной охраны артезианской скважины №1170 (3 пояс) ГБУСОВО «Жереховский психоневрологический интернат»
2.	Площадь зоны с особыми условиями использования территорий +/- величина погрешности определения площади (Р +/- Дельта Р)	741603 кв.м. ±7535 кв.м.
3.	Иные характеристики зоны с особыми условиями использования территорий	<p>Мероприятия по третьему поясу ЗСО определены Проектом организации зон санитарной охраны подземных водозаборов Государственного бюджетного учреждения социального обслуживания Владимирской области «Жереховский психоневрологический интернат» 2016 г.</p> <p>Юридические и физические лица, чьи земли и объекты недвижимости расположены на территории второго и третьего поясов ЗСО обязаны выполнять требования нормативных документов по ведению хозяйственной деятельности на территории указанных поясов, а именно: - Выявление, тампонирование или восстановление всех старых, бездействующих, дефектных или неправильно эксплуатируемых скважин, представляющих опасность в части возможности загрязнения водоносных горизонтов.- Бурение новых скважин и новое строительство, связанное с нарушением почвенного покрова, производится при обязательном согласовании с органами, осуществляющими государственный санитарный надзор -</p> <p>Запрещение закачки отработанных вод в подземные горизонты, подземного складирования твердых отходов и разработки недр земли.-Запрещение размещения складов горюче-смазочных материалов, ядохимикатов и минеральных удобрений, накопителей промстоков, шламохранилищ и других объектов, обуславливающих опасность химического загрязнения подземных вод. Размещение таких объектов допускается в пределах третьего пояса ЗСО только в случае защищенных подземных вод при обязательном согласовании с органами, осуществляющими государственный санитарный надзор.-Своевременное выполнение необходимых мероприятий по санитарной охране поверхностных вод, имеющих непосредственную гидрологическую связь с используемым водоносным горизонтом, в соответствии с гигиеническими требованиями к охране поверхностных вод.</p>

КАРТА (ПЛАН)

зоны с особыми условиями использования территорий- **зоны санитарной охраны (ЗСО) артезианской скважины №1170 (3 пояс) ГБУСОВО «Жереховский психоневрологический интернат» с. Жерехово МО Толпуховское (сельское поселение) Собинского района Владимирской области**

(наименование зоны с особыми условиями использования территорий)

Сведения о зоне с особыми условиями использования территорий

N п/п	Характеристики зоны с особыми условиями использования территорий	Описание характеристик
1	2	3
3.	Иные характеристики зоны с особыми условиями использования территорий	<p>-Выполнение мероприятий по санитарному благоустройству территории населенных пунктов и других объектов (оборудование канализацией, строительство локальных очистных сооружений, организация отвода поверхностного стока и др.). Ограничения по размещению объектов в третьем поясе ЗСО</p> <p>-Размещение складов горюче-смазочных материалов, ядохимикатов, объектов, обуславливающих опасность химического загрязнения подземных вод допускается в пределах третьего пояса ЗСО только при использовании защищенных подземных вод, при условии выполнения специальных мероприятий по защите водоносного горизонта от загрязнения при наличии санитарно-эпидемиологического заключения Роспотребнадзора, выданного с учетом заключения органов геологического контроля.</p>

КАРТА (ПЛАН)

зоны с особыми условиями использования территорий- **зоны санитарной охраны (ЗСО) артезианской скважины №1170 (3 пояс) ГБУСОВО «Жереховский психоневрологический интернат» с. Жерехово МО Толпуховское (сельское поселение) Собинского района Владимирской области**

(наименование зоны с особыми условиями использования территорий)

Сведения о местоположении границ зоны с особыми условиями использования территорий

1. Система координат - МСК 33

2. Сведения о характерных точках границ зоны с особыми условиями использования территорий

Обозначение характерных точек границ	Координаты, м		Метод определения координат и средняя квадратическая погрешность положения характерной точки (M t), м	Описание закрепления точки
	X	Y		
1	2	3	4	5
1	195890.79	194215.52	аналитический Mt-2.50 м.	-
2	195922.12	194276.68	аналитический Mt-2.50 м.	-
3	195946.78	194341.96	аналитический Mt-2.50 м.	-
4	195964.39	194410.36	аналитический Mt-2.50 м.	-
5	195974.69	194480.81	аналитический Mt-2.50 м.	-
6	195977.88	194543.31	аналитический Mt-2.50 м.	-
7	195973.18	194598.86	аналитический Mt-2.50 м.	-
8	195952.22	194671.02	аналитический Mt-2.50 м.	-
9	195929.29	194716.82	аналитический Mt-2.50 м.	-
10	195899.59	194759.93	аналитический Mt-2.50 м.	-
11	195863.58	194799.69	аналитический Mt-2.50 м.	-
12	195821.82	194835.49	аналитический Mt-2.50 м.	-
13	195774.94	194866.77	аналитический Mt-2.50 м.	-
14	195723.69	194893.05	аналитический Mt-2.50 м.	-
15	195668.84	194913.93	аналитический Mt-2.50 м.	-
16	195611.26	194929.07	аналитический Mt-2.50 м.	-
17	195551.82	194938.26	аналитический Mt-2.50 м.	-
18	195491.81	194941.31	аналитический Mt-2.50 м.	-
19	195431.07	194938.26	аналитический Mt-2.50 м.	-
20	195371.63	194929.07	аналитический Mt-2.50 м.	-
21	195314.04	194913.93	аналитический Mt-2.50 м.	-
22	195259.19	194893.05	аналитический Mt-2.50 м.	-
23	195207.94	194866.77	аналитический Mt-2.50 м.	-
24	195161.07	194835.49	аналитический Mt-2.50 м.	-
25	195119.30	194799.69	аналитический Mt-2.50 м.	-
26	195083.29	194759.93	аналитический Mt-2.50 м.	-
27	195053.59	194716.82	аналитический Mt-2.50 м.	-
28	195030.66	194671.02	аналитический Mt-2.50 м.	-
29	195014.85	194623.25	аналитический Mt-2.50 м.	-
30	195006.41	194574.25	аналитический Mt-2.50 м.	-
31	195004.88	194543.31	аналитический Mt-2.50 м.	-
32	195005.10	194516.47	аналитический Mt-2.50 м.	-
33	195011.67	194445.40	аналитический Mt-2.50 м.	-
34	195025.66	194375.84	аналитический Mt-2.50 м.	-
35	195046.84	194308.87	аналитический Mt-2.50 м.	-
36	195074.88	194245.52	аналитический Mt-2.50 м.	-

КАРТА (ПЛАН)

зоны с особыми условиями использования территорий- **зоны санитарной охраны (ЗСО) артезианской скважины №1170 (3 пояс) ГБУСОВО «Жереховский психоневрологический интернат»** с. Жерехово МО Толпуховское (сельское поселение) Собинского района Владимирской области

(наименование зоны с особыми условиями использования территорий)

Сведения о местоположении границ зоны с особыми условиями использования территорий

2. Сведения о характерных точках границ зоны с особыми условиями использования территорий

Обозначение характерных точек границ	Координаты, м		Метод определения координат и средняя квадратическая погрешность положения характерной точки (M t), м	Описание закрепления точки
	X	Y		
1	2	3	4	5
37	195109.36	194186.78	аналитический Mт-2.50 м.	-
38	195149.75	194133.55	аналитический Mт-2.50 м.	-
39	195195.41	194086.66	аналитический Mт-2.50 м.	-
40	195245.64	194046.82	аналитический Mт-2.50 м.	-
41	195299.66	194014.66	аналитический Mт-2.50 м.	-
42	195356.65	193990.67	аналитический Mт-2.50 м.	-
43	195445.74	193970.79	аналитический Mт-2.50 м.	-
44	195491.38	193968.31	аналитический Mт-2.50 м.	-
45	195536.40	193970.79	аналитический Mт-2.50 м.	-
46	195596.16	193981.86	аналитический Mт-2.50 м.	-
47	195654.30	194001.62	аналитический Mт-2.50 м.	-
48	195709.91	194029.75	аналитический Mт-2.50 м.	-
49	195762.14	194065.81	аналитический Mт-2.50 м.	-
50	195810.18	194109.26	аналитический Mт-2.50 м.	-
51	195853.28	194159.42	аналитический Mт-2.50 м.	-
1	195890.79	194215.52	аналитический Mт-2.50 м.	-

3. Сведения о частях границ зоны с особыми условиями использования территорий

Обозначение части границ		Описание прохождения части границ
от точки	до точки	
1	2	3
-	-	-

КАРТА (ПЛАН)


зоны с особыми условиями использования территорий- зоны санитарной охраны (ЗСО)
**артезианской скважины №1170 (3 пояс) ГБУСОВО «Жереховский
 психоневрологический интернат» с. Жерехово МО Толпуховское (сельское поселение)
 Собинского района Владимирской области**
 (наименование зоны с особыми условиями использования территорий)

План границ зоны с особыми условиями использования территорий

Согласовано
 Директор Государственного бюджетного
 учреждения социального обслуживания
 Владимирской области «Жереховский психоневрологический интернат»

Н. Л. Букреева

" _____ " 2017 г.



Условные обозначения:



- граница зоны с особыми условиями использования территорий



1 - номер характерной точки

R- 486.50- - радиус зоны с особыми условиями использования территорий (м.)

Масштаб 1: 10500

Кадастровый инженер
 33-10-76

Н.В.Сидоров

" 01 " 03 2017 г.

КАРТА (ПЛАН)

зоны с особыми условиями использования территорий- **зоны санитарной охраны (ЗСО) артезианской скважины №34542 (1 пояс) ГБУСОВО «Жереховский психоневрологический интернат» с. Жерехово МО Толпуховское (сельское поселение) Собинского района Владимирской области**

(наименование зоны с особыми условиями использования территорий)

Титульный лист

1. Сведения о заказчике землеустроительных работ:

О физическом лице:

Фамилия, имя, отчество (отчество указывается при наличии) _____

О юридическом лице, органе государственной власти, органе местного самоуправления:

Полное наименование – Государственное бюджетное учреждение социального обслуживания Владимирской области «Жереховский психоневрологический интернат»

Страна регистрации (инкорпорации) (указывается в отношении иностранного юридического лица) _____

Фамилия и инициалы уполномоченного представителя, его должность, реквизиты доверенности (если представитель действует по доверенности)

Букреева Н.Л. – директор Государственного бюджетного учреждения социального обслуживания Владимирской области «Жереховский психоневрологический интернат»

Подпись  Н.Л. Букреева

Дата « 01 » 03 2017 г.

Место для отрисовки печати заказчика

2. Сведения об исполнителе землеустроительных работ:	
Об индивидуальном предпринимателе:	
Фамилия, имя, отчество (отчество указывается при наличии) _____ - _____	
Идентификационный номер налогоплательщика _____ - _____ Контактный телефон и почтовый адрес _____ - _____	
Номер квалификационного аттестата кадастрового инженера (если исполнителем является кадастровый инженер) _____ - _____ О юридическом лице: Полное наименование Общество с ограниченной ответственностью «Бюро кадастровых инженеров»	
Основной государственный регистрационный номер ОГРН 1123328003017 ИНН 3328482865 Контактный телефон и почтовый адрес 8-915-777-73-91, 600005, г. Владимир, ул. 850-летия, д.1/46, офис 15	
Фамилия и инициалы уполномоченного представителя юридического лица, его должность, реквизиты доверенности (если представитель действует по доверенности) Сидоров-Николай Владимирович - директор	
Сведения о кадастровом инженере Сидоров Николай Владимирович –номер квалификационного аттестата кадастрового инженера 33-10-76	
Подпись _____ Н.В. Сидоров	Дата « <u>01</u> » <u>03</u> 2017 г.
Место для оттиска печати лица, составившего карту (план) зоны с особыми условиями использования территорий	
3. Сведения о согласовании карты (плана) зоны с особыми условиями использования территорий : Полное наименование органа (организации), с которым осуществляется согласование, фамилия и инициалы уполномоченного лица, его должность	
<u>Государственное бюджетное учреждение социального обслуживания Владимирской области «Жереховский психоневрологический интернат» – Букреева Н.Л. – директор Государственного бюджетного учреждения социального обслуживания Владимирской области «Жереховский психоневрологический интернат»</u>	
Реквизиты письма (дата и номер, если согласование оформлено в виде письма)	
Подпись _____ Н.Л. Букреева	Дата « <u>01</u> » <u>03</u> 2017 г.
Место для оттиска печати органа (организации), с которым осуществляется согласование	

4. Информация о передаче карты (плана) зоны с особыми условиями использования территорий в государственный фонд данных, полученных в результате проведения землеустройства:

Регистрационный N _____ - _____

Дата передачи " 01 " 03 2017 г.

(наименование органа (организации), осуществляющего хранение
землеустроительной документации)

КАРТА (ПЛАН)

зоны с особыми условиями использования территорий- **зоны санитарной охраны (ЗСО) артезианской скважины №34542 (1 пояс) ГБУСОВО «Жереховский психоневрологический интернат» с. Жерехово МО Толпуховское (сельское поселение) Собинского района Владимирской области**

(наименование зоны с особыми условиями использования территорий)

N п/п	Содержание	Номера листов
1	2	3
1.	Основания для проведения землеустроительных работ и исходные данные	5
2.	Сведения о зоне с особыми условиями использования территорий	6
3.	Сведения о местоположении границ зоны с особыми условиями использования территорий	7-8
4.	План границ зоны с особыми условиями использования территорий	9
5.	Приложение	10-30
	Проект организации зон санитарной охраны подземных водозаборов Государственного бюджетного учреждения социального обслуживания Владимирской области «Жереховский психоневрологический интернат»	

КАРТА (ПЛАН)

зоны с особыми условиями использования территорий- **зоны санитарной охраны (ЗСО) артезианской скважины №34542 (1 пояс)** ГБУСОВО «Жереховский психоневрологический интернат» с. Жерехово МО Толпуховское (сельское поселение) Собинского района Владимирской области

(наименование зоны с особыми условиями использования территорий)

Основания для проведения землеустроительных работ и исходные данные

Перечень документов

N п/п	Наименование и реквизиты документа	Сведения об органе (организации), подготовившем или принявшем документ
1	2	3
1	Проект организации зон санитарной охраны подземных водозаборов Государственного бюджетного учреждения социального обслуживания Владимирской области «Жереховский психоневрологический интернат» 2016 г.	ГБУСОВО «Жереховский психоневрологический интернат»
2	Договор с ГБУСОВО «Жереховский психоневрологический интернат» № 2/2017-ЮЛ от 02.02.2017 г.	Общество с ограниченной ответственностью «Бюро кадастровых инженеров»
3	Ортофотопланы 2008 г. масштабa 1:2 000	ООО «Научно-производственное аэрогеодезическое предприятие «Меридиан+»

КАРТА (ПЛАН)

зоны с особыми условиями использования территорий- зоны санитарной охраны (ЗСО)
артезианской скважины №34542 (1 пояс) ГБУСОВО «Жереховский
психоневрологический интернат» с. Жерехово МО Толпуховское (сельское поселение)
Собинского района Владимирской области


(наименование зоны с особыми условиями использования территорий)

План границ зоны с особыми условиями использования территорий

Согласовано:
Директор Государственного бюджетного
учреждения социального обслуживания
Владимирской области «Жереховский психоневрологический интернат»

Н. Л. Букреева

" _____ 2017 г.



Условные обозначения:

- граница зоны с особыми условиями использования территорий

• 1 - номер характерной точки

R- 15.00- - радиус зоны с особыми условиями использования территорий (м.)

Масштаб 1: 400

Кадастровый инженер
33-10-76



Н.В.Сидоров

" 01 " 03 2017 г.

КАРТА (ПЛАН)

зоны с особыми условиями использования территорий- **зоны санитарной охраны (ЗСО) артезианской скважины №34542 (2 пояс)** ГБУСОВО «Жереховский психоневрологический интернат» с. Жерехово МО Толпуховское (сельское поселение) Собинского района Владимирской области

(наименование зоны с особыми условиями использования территорий)

Титульный лист

1. Сведения о заказчике землеустроительных работ:

О физическом лице:

Фамилия, имя, отчество (отчество указывается при наличии) _____

О юридическом лице, органе государственной власти, органе местного самоуправления:

Полное наименование – Государственное бюджетное учреждение социального обслуживания Владимирской области «Жереховский психоневрологический интернат»

Страна регистрации (инкорпорации) (указывается в отношении иностранного юридического лица) _____

Фамилия и инициалы уполномоченного представителя, его должность, реквизиты доверенности (если представитель действует по доверенности)

Букреева Н.Л. – директор Государственного бюджетного учреждения социального обслуживания Владимирской области «Жереховский психоневрологический интернат»

Подпись _____ Н.Л. Букреева

Дата « 01 » 03 2017 г.

Место для оттиска печати заказчика



2. Сведения об исполнителе землеустроительных работ:	
Об индивидуальном предпринимателе:	
Фамилия, имя, отчество (отчество указывается при наличии) _____ - _____	
Идентификационный номер налогоплательщика _____ - _____ Контактный телефон и почтовый адрес _____ - _____	
Номер квалификационного аттестата кадастрового инженера (если исполнителем является кадастровый инженер) _____ - _____ О юридическом лице: Полное наименование Общество с ограниченной ответственностью «Бюро кадастровых инженеров»	
Основной государственный регистрационный номер ОГРН 1123328003017 ИНН 3328482865 Контактный телефон и почтовый адрес 8-915-777-73-91, 600005, г. Владимир, ул. 850-летия, д.1/46, офис 15	
Фамилия и инициалы уполномоченного представителя юридического лица, его должность, реквизиты доверенности (если представитель действует по доверенности) Сидоров Николай Владимирович - директор	
Сведения о кадастровом инженере Сидоров Николай Владимирович –номер квалификационного аттестата кадастрового инженера 33-10-76	
Подпись _____ Н.В. Сидоров	Дата « 01 » 03 2017 г.
Место для оттиска печати лица, составившего карту (план) зоны с особыми условиями использования территорий	
3. Сведения о согласовании карты (плана) зоны с особыми условиями использования территорий : Полное наименование органа (организации), с которым осуществляется согласование, фамилия и инициалы уполномоченного лица, его должность	
Государственное бюджетное учреждение социального обслуживания Владимирской области «Жереховский психоневрологический интернат» – Букреева Н.Л. – директор Государственного бюджетного учреждения социального обслуживания Владимирской области «Жереховский психоневрологический интернат»	
Реквизиты письма (дата и номер, если согласование оформлено в виде письма)	
Подпись _____ Н.Л. Букреева	Дата « 01 » 03 2017 г.
Место для оттиска печати органа (организации), с которым осуществляется согласование	

4. Информация о передаче карты (плана) зоны с особыми условиями использования территорий в государственный фонд данных, полученных в результате проведения землеустройства:

Регистрационный N _____ - _____

Дата передачи " 01 " 03 2017 г.

(наименование органа (организации), осуществляющего хранение
землеустроительной документации)

КАРТА (ПЛАН)

зоны с особыми условиями использования территорий- **зоны санитарной охраны (ЗСО) артезианской скважины №34542 (2 пояс) ГБУСОВО «Жереховский психоневрологический интернат»** с. Жерехово МО Толпуховское (сельское поселение) Собинского района Владимирской области

(наименование зоны с особыми условиями использования территорий)

N п/п	Содержание	Номера листов
1	2	3
1.	Основания для проведения землеустроительных работ и исходные данные	5
2.	Сведения о зоне с особыми условиями использования территорий	6-7
3.	Сведения о местоположении границ зоны с особыми условиями использования территорий	8-9
4.	План границ зоны с особыми условиями использования территорий	10
5.	Приложение	11-31
	Проект организации зон санитарной охраны подземных водозаборов Государственного бюджетного учреждения социального обслуживания Владимирской области «Жереховский психоневрологический интернат»	

КАРТА (ПЛАН)

зоны с особыми условиями использования территорий- **зоны санитарной охраны (ЗСО) артезианской скважины №34542 (2 пояс) ГБУСОВО «Жереховский психоневрологический интернат»** с. Жерехово МО Толпуховское (сельское поселение) Собинского района Владимирской области

(наименование зоны с особыми условиями использования территорий)

Основания для проведения землеустроительных работ и исходные данные

Перечень документов

N п/п	Наименование и реквизиты документа	Сведения об органе (организации), подготовившем или принявшем документ
1	2	3
1	Проект организации зон санитарной охраны подземных водозаборов Государственного бюджетного учреждения социального обслуживания Владимирской области «Жереховский психоневрологический интернат» 2016 г.	ГБУСОВО «Жереховский психоневрологический интернат»
2	Договор с ГБУСОВО «Жереховский психоневрологический интернат» № 2/2017-ЮЛ от 02.02.2017 г.	Общество с ограниченной ответственностью «Бюро кадастровых инженеров»
3	Ортофотопланы 2008 г. масштаба 1:2 000	ООО «Научно-производственное аэрогеодезическое предприятие «Меридиан+»

КАРТА (ПЛАН)		
зоны с особыми условиями использования территорий- зоны санитарной охраны (ЗСО) артезианской скважины №34542 (2 пояс) ГБУСОВО «Жереховский психоневрологический интернат» с. Жерехово МО Толпуховское (сельское поселение) Собинского района Владимирской области		
(наименование зоны с особыми условиями использования территорий)		
Сведения о зоне с особыми условиями использования территорий		
№ п/п	Характеристики зоны с особыми условиями использования территорий	Описание характеристик
1	2	3
1.	Местоположение зоны с особыми условиями использования территорий	Владимирская область, Собинский район, МО Толпуховское (сельское поселение), с. Жерехово, зона санитарной охраны артезианской скважины №34542 (2 пояс) ГБУСОВО «Жереховский психоневрологический интернат»
2.	Площадь зоны с особыми условиями использования территорий +/- величина погрешности определения площади (Р +/- Дельта Р)	9828 кв.м. ±867 кв.м.
3.	Иные характеристики зоны с особыми условиями использования территорий	<p>Мероприятия по второму поясу ЗСО определены Проектом организации зон санитарной охраны подземных водозаборов Государственного бюджетного учреждения социального обслуживания Владимирской области «Жереховский психоневрологический интернат» 2016 г.</p> <p>Юридические и физические лица, чьи земли и объекты недвижимости расположены на территории второго и третьего поясов ЗСО обязаны выполнять требования нормативных документов по ведению хозяйственной деятельности на территории указанных поясов, а именно: - Выявление, тампонирование или восстановление всех старых, бездействующих, дефектных или неправильно эксплуатируемых скважин, представляющих опасность в части возможности загрязнения водоносных горизонтов.- Бурение новых скважин и новое строительство, связанное с нарушением почвенного покрова, производится при обязательном согласовании с органами, осуществляющими государственный санитарный надзор -</p> <p>Запрещение закачки отработанных вод в подземные горизонты, подземного складирования твердых отходов и разработки недр земли.-Запрещение размещения складов горюче-смазочных материалов, ядохимикатов и минеральных удобрений, накопителей промстоков, шламохранилищ и других объектов, обуславливающих опасность химического загрязнения подземных вод. Размещение таких объектов допускается в пределах третьего пояса ЗСО только в случае защищенных подземных вод при обязательном согласовании с органами, осуществляющими государственный санитарный надзор.-Своевременное выполнение необходимых мероприятий по санитарной охране поверхностных вод, имеющих непосредственную гидрологическую связь с используемым водоносным горизонтом, в соответствии с гигиеническими требованиями к охране поверхностных вод.</p>

КАРТА (ПЛАН)

зоны с особыми условиями использования территорий- **зоны санитарной охраны (ЗСО) артезианской скважины №34542 (2 пояс) ГБУСОВО «Жереховский психоневрологический интернат» с. Жерехово МО Толпуховское (сельское поселение) Собинского района Владимирской области**

(наименование зоны с особыми условиями использования территорий)

Сведения о зоне с особыми условиями использования территорий

N п/п	Характеристики зоны с особыми условиями использования территорий	Описание характеристик
1	2	3
3.	Иные характеристики зоны с особыми условиями использования территорий	<p>-Выполнение мероприятий по санитарному благоустройству территории населенных пунктов и других объектов (оборудование канализацией, строительство локальных очистных сооружений, организация отвода поверхностного стока и др.).</p> <p><i>Ограничения по размещению объектов во втором поясе ЗСО</i></p> <p><i>Не допускается:</i>-Размещение кладбищ, скотомогильников, полей ассенизации, полей фильтрации, навозохранилищ, силосных траншей, животноводческих и птицеводческих предприятий и других объектов, обуславливающих опасность микробного загрязнения подземных вод; применение удобрений и ядохимикатов;</p> <p>-Рубка леса главного пользования и реконструкции.</p>

КАРТА (ПЛАН)

зоны с особыми условиями использования территорий- **зоны санитарной охраны (ЗСО) артезианской скважины №34542 (2 пояс) ГБУСОВО «Жереховский психоневрологический интернат» с. Жерехово МО Толпуховское (сельское поселение) Собинского района Владимирской области**
(наименование зоны с особыми условиями использования территорий)

Сведения о местоположении границ зоны с особыми условиями использования территорий

1. Система координат - МСК 33

2. Сведения о характерных точках границ зоны с особыми условиями использования территорий

Обозначение характерных точек границ	Координаты, м		Метод определения координат и средняя квадратическая погрешность положения характерной точки (M t), м	Описание закрепления точки
	X	Y		
1	2	3	4	5
1	195662.63	194456.23	аналитический Mt-2.50 м.	-
2	195664.66	194463.01	аналитический Mt-2.50 м.	-
3	195665.84	194469.99	аналитический Mt-2.50 м.	-
4	195666.21	194477.07	аналитический Mt-2.50 м.	-
5	195665.63	194483.86	аналитический Mt-2.50 м.	-
6	195664.23	194490.56	аналитический Mt-2.50 м.	-
7	195662.00	194497.03	аналитический Mt-2.50 м.	-
8	195658.96	194503.19	аналитический Mt-2.50 м.	-
9	195655.17	194508.93	аналитический Mt-2.50 м.	-
10	195650.69	194514.16	аналитический Mt-2.50 м.	-
11	195645.57	194518.80	аналитический Mt-2.50 м.	-
12	195639.92	194522.79	аналитический Mt-2.50 м.	-
13	195633.80	194526.05	аналитический Mt-2.50 м.	-
14	195627.31	194528.55	аналитический Mt-2.50 м.	-
15	195620.57	194530.23	аналитический Mt-2.50 м.	-
16	195613.66	194531.08	аналитический Mt-2.50 м.	-
17	195609.27	194531.09	аналитический Mt-2.50 м.	-
18	195603.23	194530.76	аналитический Mt-2.50 м.	-
19	195596.38	194529.49	аналитический Mt-2.50 м.	-
20	195589.75	194527.40	аналитический Mt-2.50 м.	-
21	195583.44	194524.51	аналитический Mt-2.50 м.	-
22	195577.54	194520.88	аналитический Mt-2.50 м.	-
23	195572.15	194516.56	аналитический Mt-2.50 м.	-
24	195567.34	194511.61	аналитический Mt-2.50 м.	-
25	195563.19	194506.12	аналитический Mt-2.50 м.	-
26	195559.77	194500.16	аналитический Mt-2.50 м.	-
27	195557.14	194493.83	аналитический Mt-2.50 м.	-
28	195555.32	194487.23	аналитический Mt-2.50 м.	-
29	195554.34	194480.46	аналитический Mt-2.50 м.	-
30	195554.23	194475.13	аналитический Mt-2.50 м.	-
31	195554.51	194469.99	аналитический Mt-2.50 м.	-
32	195555.69	194463.01	аналитический Mt-2.50 м.	-
33	195557.72	194456.23	аналитический Mt-2.50 м.	-
34	195560.56	194449.76	аналитический Mt-2.50 м.	-
35	195564.16	194443.69	аналитический Mt-2.50 м.	-
36	195568.48	194438.13	аналитический Mt-2.50 м.	-

КАРТА (ПЛАН)

зоны с особыми условиями использования территорий- **зоны санитарной охраны (ЗСО) артезианской скважины №34542 (2 пояс) ГБУСОВО «Жереховский психоневрологический интернат» с. Жерехово МО Толпуховское (сельское поселение) Собинского района Владимирской области**

(наименование зоны с особыми условиями использования территорий)

Сведения о местоположении границ зоны с особыми условиями использования территорий

2. Сведения о характерных точках границ зоны с особыми условиями использования территорий

Обозначение характерных точек границ	Координаты, м		Метод определения координат и средняя квадратическая погрешность положения характерной точки (M t), м	Описание закрепления точки
	X	Y		
1	2	3	4	5
37	195573.44	194433.16	аналитический Mт-2.50 м.	-
38	195578.97	194428.85	аналитический Mт-2.50 м.	-
39	195584.98	194425.28	аналитический Mт-2.50 м.	-
40	195591.39	194422.49	аналитический Mт-2.50 м.	-
41	195598.08	194420.53	аналитический Mт-2.50 м.	-
42	195604.96	194419.43	аналитический Mт-2.50 м.	-
43	195611.11	194419.11	аналитический Mт-2.50 м.	-
44	195615.39	194419.43	аналитический Mт-2.50 м.	-
45	195622.27	194420.53	аналитический Mт-2.50 м.	-
46	195628.96	194422.49	аналитический Mт-2.50 м.	-
47	195635.37	194425.28	аналитический Mт-2.50 м.	-
48	195641.38	194428.85	аналитический Mт-2.50 м.	-
49	195646.91	194433.16	аналитический Mт-2.50 м.	-
50	195651.87	194438.13	аналитический Mт-2.50 м.	-
51	195656.19	194443.69	аналитический Mт-2.50 м.	-
52	195659.79	194449.76	аналитический Mт-2.50 м.	-
1	195662.63	194456.23	аналитический Mт-2.50 м.	-

3. Сведения о частях границ зоны с особыми условиями использования территорий

Обозначение части границ		Описание прохождения части границ
от точки	до точки	
1	2	3
-	-	-

КАРТА (ПЛАН)


зоны с особыми условиями использования территорий- зоны санитарной охраны (ЗСО)
 артезианской скважины №34542 (2 пояс) ГБУСОВО «Жереховский
 психоневрологический интернат» с. Жерехово МО Толпуховское (сельское поселение)
 Собинского района Владимирской области
 (наименование зоны с особыми условиями использования территорий)

План границ зоны с особыми условиями использования территорий

Согласовано:
 Директор Государственного бюджетного
 учреждения социального обслуживания
 Владимирской области «Жереховский психоневрологический интернат»

Н. Л. Букреева

" 03 " 2017 г.



Условные обозначения:



- граница зоны с особыми условиями использования территорий



1 - номер характерной точки

R- 56.00- - радиус зоны с особыми условиями использования территорий (м.)

Масштаб 1: 1300

Кадастровый инженер
 33-10-76

Н.В.Сидоров

" 01 " 03 2017 г.

КАРТА (ПЛАН)

зоны с особыми условиями использования территорий- **зоны санитарной охраны (ЗСО) артезианской скважины №34542 (3 пояс) ГБУСОВО «Жереховский психоневрологический интернат»** с. Жерехово МО Толпуховское (сельское поселение) Собинского района Владимирской области

(наименование зоны с особыми условиями использования территорий)

Титульный лист

1. Сведения о заказчике землеустроительных работ:

О физическом лице:

Фамилия, имя, отчество (отчество указывается при наличии) _____

О юридическом лице, органе государственной власти, органе местного самоуправления:

Полное наименование – Государственное бюджетное учреждение социального обслуживания Владимирской области «Жереховский психоневрологический интернат»

Страна регистрации (инкорпорации) (указывается в отношении иностранного юридического лица) _____

Фамилия и инициалы уполномоченного представителя, его должность, реквизиты доверенности (если представитель действует по доверенности)

Букреева Н.Л. – директор Государственного бюджетного учреждения социального обслуживания Владимирской области «Жереховский психоневрологический интернат»

Подпись _____ Н.Л. Букреева

Дата « 01 » 03 2017 г.

Место для оттиска печати заказчика

2. Сведения об исполнителе землеустроительных работ:	
Об индивидуальном предпринимателе:	
Фамилия, имя, отчество (отчество указывается при наличии) _____ - _____	
Идентификационный номер налогоплательщика _____ - _____ Контактный телефон и почтовый адрес _____ - _____	
Номер квалификационного аттестата кадастрового инженера (если исполнителем является кадастровый инженер) _____ - _____ О юридическом лице: Полное наименование Общество с ограниченной ответственностью «Бюро кадастровых инженеров»	
Основной государственный регистрационный номер ОГРН 1123328003017 ИНН 3328482865 Контактный телефон и почтовый адрес 8-915-777-73-91, 600005, г. Владимир, ул. 850-летия, д.1/46, офис 15	
Фамилия и инициалы уполномоченного представителя юридического лица, его должность, реквизиты доверенности (если представитель действует по доверенности) Сидоров Николай Владимирович - директор	
Сведения о кадастровом инженере Сидоров Николай Владимирович –номер квалификационного аттестата кадастрового инженера 33-10-76	
Подпись _____ Н.В. Сидоров	Дата « 01 » 03 2017 г.
Место для оттиска печати лица, составившего карту (план) зоны с особыми условиями использования территорий	
3. Сведения о согласовании карты (плана) зоны с особыми условиями использования территорий : Полное наименование органа (организации), с которым осуществляется согласование, фамилия и инициалы уполномоченного лица, его должность	
Государственное бюджетное учреждение социального обслуживания Владимирской области «Жереховский психоневрологический интернат» – Букреева Н.Л. – директор Государственного бюджетного учреждения социального обслуживания Владимирской области «Жереховский психоневрологический интернат»	
Реквизиты письма (дата и номер, если согласование оформлено в виде письма)	
Подпись _____ Н.Л. Букреева	Дата « 01 » 03 2017 г.
Место для оттиска печати органа (организации), с которым осуществляется согласование	

4. Информация о передаче карты (плана) зоны с особыми условиями использования территорий в государственный фонд данных, полученных в результате проведения землеустройства:

Регистрационный N _____ - _____

Дата передачи " 01 " 03 2017 г.

(наименование органа (организации), осуществляющего хранение
землеустроительной документации)

КАРТА (ПЛАН)

зоны с особыми условиями использования территорий- **зоны санитарной охраны (ЗСО) артезианской скважины №34542 (3 пояс) ГБУСОВО «Жереховский психоневрологический интернат»** с. Жерехово МО Толпуховское (сельское поселение) Собинского района Владимирской области

(наименование зоны с особыми условиями использования территорий)

N п/п	Содержание	Номера листов
1	2	3
1.	Основания для проведения землеустроительных работ и исходные данные	5
2.	Сведения о зоне с особыми условиями использования территорий	6-7
3.	Сведения о местоположении границ зоны с особыми условиями использования территорий	8-9
4.	План границ зоны с особыми условиями использования территорий	10
5.	Приложение	11-31
	Проект организации зон санитарной охраны подземных водозаборов Государственного бюджетного учреждения социального обслуживания Владимирской области «Жереховский психоневрологический интернат»	

КАРТА (ПЛАН)

зоны с особыми условиями использования территорий- **зоны санитарной охраны (ЗСО) артезианской скважины №34542 (3 пояс) ГБУСОВО «Жереховский психоневрологический интернат» с. Жерехово МО Толпуховское (сельское поселение) Собинского района Владимирской области**

(наименование зоны с особыми условиями использования территорий)

Основания для проведения землеустроительных работ и исходные данные

Перечень документов

N п/п	Наименование и реквизиты документа	Сведения об органе (организации), подготовившем или принявшем документ
1	2	3
1	Проект организации зон санитарной охраны подземных водозаборов Государственного бюджетного учреждения социального обслуживания Владимирской области «Жереховский психоневрологический интернат» 2016 г.	ГБУСОВО «Жереховский психоневрологический интернат»
2	Договор с ГБУСОВО «Жереховский психоневрологический интернат» № 2/2017-ЮЛ от 02.02.2017 г.	Общество с ограниченной ответственностью «Бюро кадастровых инженеров»
3	Ортофотопланы 2009 г. масштаба 1:10 000	ООО «Научно-производственное аэрогеодезическое предприятие «Меридиан+»

КАРТА (ПЛАН)		
зоны с особыми условиями использования территорий- зоны санитарной охраны (ЗСО) артезианской скважины №34542 (3 пояс) ГБУСОВО «Жереховский психоневрологический интернат» с. Жерехово МО Толпуховское (сельское поселение) Собинского района Владимирской области		
(наименование зоны с особыми условиями использования территорий)		
Сведения о зоне с особыми условиями использования территорий		
№ п/п	Характеристики зоны с особыми условиями использования территорий	Описание характеристик
1	2	3
1.	Местоположение зоны с особыми условиями использования территорий	Владимирская область, Собинский район, МО Толпуховское (сельское поселение), с. Жерехово, зона санитарной охраны артезианской скважины №34542 (3 пояс) ГБУСОВО «Жереховский психоневрологический интернат»
2.	Площадь зоны с особыми условиями использования территорий +/- величина погрешности определения площади (Р +/- Дельта Р)	707041 кв.м. ±7358 кв.м.
3.	Иные характеристики зоны с особыми условиями использования территорий	<p>Мероприятия по третьему поясу ЗСО определены Проектом организации зон санитарной охраны подземных водозаборов Государственного бюджетного учреждения социального обслуживания Владимирской области «Жереховский психоневрологический интернат» 2016 г.</p> <p>Юридические и физические лица, чьи земли и объекты недвижимости расположены на территории второго и третьего поясов ЗСО обязаны выполнять требования нормативных документов по ведению хозяйственной деятельности на территории указанных поясов, а именно: - Выявление, тампонирование или восстановление всех старых, бездействующих, дефектных или неправильно эксплуатируемых скважин, представляющих опасность в части возможности загрязнения водоносных горизонтов.- Бурение новых скважин и новое строительство, связанное с нарушением почвенного покрова, производится при обязательном согласовании с органами, осуществляющими государственный санитарный надзор - Запрещение закачки отработанных вод в подземные горизонты, подземного складирования твердых отходов и разработки недр земли.-Запрещение размещения складов горюче-смазочных материалов, ядохимикатов и минеральных удобрений, накопителей промстоков, шламохранилищ и других объектов, обуславливающих опасность химического загрязнения подземных вод. Размещение таких объектов допускается в пределах третьего пояса ЗСО только в случае защищенных подземных вод при обязательном согласовании с органами, осуществляющими государственный санитарный надзор.-Своевременное выполнение необходимых мероприятий по санитарной охране поверхностных вод, имеющих непосредственную гидрологическую связь с используемым водоносным горизонтом, в соответствии с гигиеническими требованиями к охране поверхностных вод.</p>

КАРТА (ПЛАН)

зоны с особыми условиями использования территорий- **зоны санитарной охраны (ЗСО) артезианской скважины №34542 (3 пояс) ГБУСОВО «Жереховский психоневрологический интернат» с. Жерехово МО Толпуховское (сельское поселение) Собинского района Владимирской области**

(наименование зоны с особыми условиями использования территорий)

Сведения о зоне с особыми условиями использования территорий

N п/п	Характеристики зоны с особыми условиями использования территорий	Описание характеристик
1	2	3
3.	Иные характеристики зоны с особыми условиями использования территорий	<p>-Выполнение мероприятий по санитарному благоустройству территории населенных пунктов и других объектов (оборудование канализацией, строительство локальных очистных сооружений, организация отвода поверхностного стока и др.).</p> <p>Ограничения по размещению объектов в третьем поясе ЗСО</p> <p>-Размещение складов горюче-смазочных материалов, ядохимикатов, объектов, обуславливающих опасность химического загрязнения подземных вод допускается в пределах третьего пояса ЗСО только при использовании защищенных подземных вод, при условии выполнения специальных мероприятий по защите водоносного горизонта от загрязнения при наличии санитарно-эпидемиологического заключения Роспотребнадзора, выданного с учетом заключения органов геологического контроля.</p>

КАРТА (ПЛАН)

зоны с особыми условиями использования территорий- **зоны санитарной охраны (ЗСО) артезианской скважины №34542 (3 пояс) ГБУСОВО «Жереховский психоневрологический интернат» с. Жерехово МО Толпуховское (сельское поселение) Собинского района Владимирской области**
(наименование зоны с особыми условиями использования территорий)

Сведения о местоположении границ зоны с особыми условиями использования территорий

1. Система координат - МСК 33

2. Сведения о характерных точках границ зоны с особыми условиями использования территорий

Обозначение характерных точек границ	Координаты, м		Метод определения координат и средняя квадратическая погрешность положения характерной точки (M t), м	Описание закрепления точки
	X	Y		
1	2	3	4	5
1	196043.86	194246.06	аналитический Mt-2.50 м.	-
2	196064.54	194311.75	аналитический Mt-2.50 м.	-
3	196078.19	194379.98	аналитический Mt-2.50 м.	-
4	196084.61	194449.69	аналитический Mt-2.50 м.	-
5	196085.15	194484.31	аналитический Mt-2.50 м.	-
6	196080.48	194529.84	аналитический Mt-2.50 м.	-
7	196068.62	194576.86	аналитический Mt-2.50 м.	-
8	196049.67	194622.31	аналитический Mt-2.50 м.	-
9	196023.93	194665.51	аналитический Mt-2.50 м.	-
10	195991.79	194705.77	аналитический Mt-2.50 м.	-
11	195953.74	194742.49	аналитический Mt-2.50 м.	-
12	195910.39	194775.08	аналитический Mt-2.50 м.	-
13	195862.39	194803.05	аналитический Mt-2.50 м.	-
14	195810.50	194825.96	аналитический Mt-2.50 м.	-
15	195755.50	194843.46	аналитический Mt-2.50 м.	-
16	195698.26	194855.28	аналитический Mt-2.50 м.	-
17	195639.66	194861.24	аналитический Mt-2.50 м.	-
18	195603.55	194862.04	аналитический Mt-2.50 м.	-
19	195551.18	194859.00	аналитический Mt-2.50 м.	-
20	195493.14	194850.10	аналитический Mt-2.50 м.	-
21	195436.92	194835.41	аналитический Mt-2.50 м.	-
22	195383.37	194815.16	аналитический Mt-2.50 м.	-
23	195333.32	194789.67	аналитический Mt-2.50 м.	-
24	195287.56	194759.33	аналитический Mt-2.50 м.	-
25	195246.78	194724.61	аналитический Mt-2.50 м.	-
26	195211.62	194686.05	аналитический Mt-2.50 м.	-
27	195182.62	194644.24	аналитический Mt-2.50 м.	-
28	195160.23	194599.82	аналитический Mt-2.50 м.	-
29	195144.80	194553.50	аналитический Mt-2.50 м.	-
30	195136.56	194505.97	аналитический Mt-2.50 м.	-
31	195135.29	194467.89	аналитический Mt-2.50 м.	-
32	195137.94	194414.72	аналитический Mt-2.50 м.	-
33	195147.99	194345.61	аналитический Mt-2.50 м.	-
34	195165.19	194278.52	аналитический Mt-2.50 м.	-
35	195189.27	194214.49	аналитический Mt-2.50 м.	-
36	195219.85	194154.50	аналитический Mt-2.50 м.	-

КАРТА (ПЛАН)

зоны с особыми условиями использования территорий- **зоны санитарной охраны (ЗСО) артезианской скважины №34542 (3 пояс) ГБУСОВО «Жереховский психоневрологический интернат» с. Жерехово МО Толпуховское (сельское поселение) Собинского района Владимирской области**

(наименование зоны с особыми условиями использования территорий)

Сведения о местоположении границ зоны с особыми условиями использования территорий

2. Сведения о характерных точках границ зоны с особыми условиями использования территорий

Обозначение характерных точек границ	Координаты, м		Метод определения координат и средняя квадратическая погрешность положения характерной точки (M t), м	Описание закрепления точки
	X	Y		
1	2	3	4	5
37	195256.47	194099.48	аналитический Mт-2.50 м.	-
38	195298.56	194050.27	аналитический Mт-2.50 м.	-
39	195345.46	194007.66	аналитический Mт-2.50 м.	-
40	195396.46	193972.28	аналитический Mт-2.50 м.	-
41	195450.75	193944.69	аналитический Mт-2.50 м.	-
42	195507.52	193925.31	аналитический Mт-2.50 м.	-
43	195565.86	193914.45	аналитический Mт-2.50 м.	-
44	195619.03	193912.17	аналитический Mт-2.50 м.	-
45	195683.70	193918.80	аналитический Mт-2.50 м.	-
46	195741.37	193933.95	аналитический Mт-2.50 м.	-
47	195797.01	193957.48	аналитический Mт-2.50 м.	-
48	195849.75	193989.03	аналитический Mт-2.50 м.	-
49	195898.80	194028.10	аналитический Mт-2.50 м.	-
50	195943.38	194074.10	аналитический Mт-2.50 м.	-
51	195982.81	194126.31	аналитический Mт-2.50 м.	-
52	196016.47	194183.93	аналитический Mт-2.50 м.	-
1	196043.86	194246.06	аналитический Mт-2.50 м.	-

3. Сведения о частях границ зоны с особыми условиями использования территорий

Обозначение части границ		Описание прохождения части границ
от точки	до точки	
1	2	3
-	-	-

КАРТА (ПЛАН)

зоны с особыми условиями использования территорий- зоны санитарной охраны (ЗСО)
 артезианской скважины №34542 (3 пояс) ГБУСОВО «Жереховский
 психоневрологический интернат» с. Жерехово МО Толпуховское (сельское поселение)
 Собинского района Владимирской области


(наименование зоны с особыми условиями использования территорий)

План границ зоны с особыми условиями использования территорий

Согласовано:
 Директор Государственного бюджетного
 учреждения социального обслуживания
 Владимирской области «Жереховский психоневрологический интернат»

Н. Л. Букреева

2017 г.



Условные обозначения:



- граница зоны с особыми условиями использования территорий



1 - номер характерной точки

R- 475.00- - радиус зоны с особыми условиями использования территорий (м.)

Масштаб 1: 10000

Кадастровый инженер
 33-10-76

Н.В.Сидоров

" 01 " 03 2017 г.

Режим зон санитарной охраны
двух артезианских скважин (№№ 1170, 34542) ГБУСОВО «Жереховский
психоневрологический интернат»

1. На территории первого пояса зон санитарной охраны (далее ЗСО) запрещается:

- 1.1 посадка высокоствольных деревьев;
- 1.2 все виды строительства, не имеющие непосредственного отношения к эксплуатации, реконструкции и расширению водопроводных сооружений, в том числе прокладка водопроводов различного назначения;
- 1.3 размещение жилых и хозяйственно-бытовых зданий, проживание людей;
- 1.4 применение ядохимикатов и удобрений.

2. На территории второго пояса ЗСО запрещается:

- 2.1 размещение кладбищ, скотомогильников, полей ассенизации, полей фильтрации, навозохранилищ, силосных траншей, животноводческих и птицеводческих предприятий и других объектов, обуславливающих опасность микробного загрязнения подземных вод;
- 2.2 применение удобрений и ядохимикатов;
- 2.3 рубка леса главного пользования и реконструкции.

3. На территории третьего пояса ЗСО запрещается:

- 3.1 размещение складов горюче-смазочных материалов, ядохимикатов и минеральных удобрений, накопителей промстоков, шламоохранилищ и других объектов, обуславливающих опасность химического загрязнения подземных вод допускается в пределах третьего пояса ЗСО только при использовании защищенных подземных вод, при условии выполнения специальных мероприятий по защите водоносного горизонта от загрязнения при наличии санитарно-эпидемиологического заключения Роспотребнадзора, выданного с учетом заключения органов геологического контроля;
- 3.2 закачка отработанных вод в подземные горизонты, подземного складирования твердых отходов и разработки недр земли;

4. На территории первого пояса ЗСО необходимо предусмотреть следующие мероприятия:

- 4.1 спланировать для отвода поверхностного стока за ее пределы, озеленена, ограждена;
- 4.2 обустроить дорожки к сооружениям подземного горизонта твердым покрытием;

4.3 здания должны быть оборудованы канализацией с отведением сточных вод в ближайшую систему бытовой или производственной канализации или на местные станции очистных сооружений, расположенные за пределами первого пояса ЗСО;

4.4 каждый водозабор оборудовать аппаратурой для систематического контроля соответствия фактического дебита проектной производительности водозабора;

5. На территории второго пояса ЗСО необходимо предусмотреть следующие мероприятия:

5.1 выявление, тампонирование или восстановление всех старых, бездействующих, дефектных или неправильно эксплуатируемых скважин, представляющих опасность в части возможности загрязнения водоносных горизонтов;

5.2 бурение новых скважин и новое строительство, связанное с нарушением почвенного покрова, производится при обязательном согласовании с органами, осуществляющими государственный санитарный надзор;

6. На территории третьего пояса ЗСО необходимо предусмотреть следующие мероприятия:

6.1 своевременное выполнение необходимых мероприятий по санитарной охране поверхностных вод, имеющих непосредственную гидрологическую связь с используемым водоносным горизонтом, в соответствии с гигиеническими требованиями к охране поверхностных вод;

6.2 выполнение мероприятий по санитарному благоустройству территории населенных пунктов и других объектов (оборудование канализацией, строительство локальных очистных сооружений, организация отвода поверхностного стока и др.).