

КАРТА (ПЛАН)

зоны с особыми условиями использования территорий- **зоны санитарной охраны (ЗСО) водозаборной скважины №43196 (2 пояс) ООО «Птицефабрика «Центральная»**
 город Владимир мкр. Энергетик МО городской округ г. Владимир Владимирской области

(наименование зоны с особыми условиями использования территорий)

Титульный лист

1. Сведения о заказчике землеустроительных работ:

О физическом лице:

Фамилия, имя, отчество (отчество указывается при наличии) _____

О юридическом лице, органе государственной власти, органе местного самоуправления:

Полное наименование – Общество с ограниченной ответственностью «Птицефабрика «Центральная»

Страна регистрации (инкорпорации) (указывается в отношении иностранного юридического лица) _____

Фамилия и инициалы уполномоченного представителя, его должность, реквизиты доверенности (если представитель действует по доверенности)

Королев Владимир Викторович – исполнительный директор Общества с ограниченной ответственностью «Птицефабрика «Центральная»

Подпись _____ В.В. Королев

Дата « 07 » 09 2016 г.

Место для оттиска печати заказчика



2. Сведения об исполнителе землеустроительных работ:	
Об индивидуальном предпринимателе:	
Фамилия, имя, отчество (отчество указывается при наличии) _____	
Идентификационный номер налогоплательщика _____ Контактный телефон и почтовый адрес _____	
Номер квалификационного аттестата кадастрового инженера (если исполнителем является кадастровый инженер) _____ О юридическом лице: Полное наименование Общество с ограниченной ответственностью «Бюро кадастровых инженеров»	
Основной государственный регистрационный номер ОГРН 1123328003017 ИНН 3328482865 Контактный телефон и почтовый адрес 8-915-777-73-91, 600005, г. Владимир, ул. 850-летия, д.1/46, офис 15	
Фамилия и инициалы уполномоченного представителя юридического лица, его должность, реквизиты доверенности (если представитель действует по доверенности) Сидоров Николай Владимирович - директор	
Сведения о кадастровом инженерере Сидоров Николай Владимирович –номер квалификационного аттестата кадастрового инженера 33-10-76	
Подпись _____  Н.В. Сидоров	Дата « 07 » 09 2016 г.
Место для оттиска печати лица, составившего карту (план) зоны с особыми условиями использования территорий	
3. Сведения о согласовании карты (плана) зоны с особыми условиями использования территорий : Полное наименование органа (организации), с которым осуществляется согласование, фамилия и инициалы уполномоченного лица, его должность	
<u>Общество с ограниченной ответственностью «Птицефабрика «Центральная» – Королев Владимир Викторович – исполнительный директор Общества с ограниченной ответственностью «Птицефабрика «Центральная»</u>	
Реквизиты письма (дата и номер, если согласование оформлено в виде письма)	
Подпись _____  В.В. Королев	Дата « 07 » 09 2016 г.
Место для оттиска печати органа (организации), с которым осуществляется согласование	

4. Информация о передаче карты (плана) зоны с особыми условиями использования территорий в государственный фонд данных, полученных в результате проведения землеустройства:

Регистрационный N _____ - _____

Дата передачи " 07 " _____ 09 _____ 2016 г.

(наименование органа (организации), осуществляющего хранение
землеустроительной документации)

КАРТА (ПЛАН)

зоны с особыми условиями использования территорий- **зоны санитарной охраны (ЗСО) водозаборной скважины №43196 (2 пояс) ООО «Птицефабрика «Центральная»**
 город Владимир мкр. Энергетик МО городской округ г. Владимир Владимирской области

N п/п	Содержание	Номера листов
1	2	3
1.	Основания для проведения землеустроительных работ и исходные данные	5
2.	Сведения о зоне с особыми условиями использования территорий	6
3.	Сведения о местоположении границ зоны с особыми условиями использования территорий	7-8
4.	План границ зоны с особыми условиями использования территорий	9
5.	Приложение	10-18
	Проект зон санитарной охраны водозабора ООО «Птицефабрика «Центральная» г. Владимир, мкр. Энергетик Владимирской области	

КАРТА (ПЛАН)

зоны с особыми условиями использования территорий- **зоны санитарной охраны (ЗСО) водозаборной скважины №43196 (2 пояс) ООО «Птицефабрика «Центральная»**
 город Владимир мкр. Энергетик МО городской округ г. Владимир Владимирской области

(наименование зоны с особыми условиями использования территорий)

Основания для проведения землеустроительных работ и исходные данные

Перечень документов

N п/п	Наименование и реквизиты документа	Сведения об органе (организации), подготовившем или принявшем документ
1	2	3
1	Проект зон санитарной охраны водозабора ООО «Птицефабрика «Центральная» г. Владимир, мкр. Энергетик Владимирской области 2015 г.	Территориальный центр «Кострома- Геомониторинг» акционерного общества "Геоцентр-Москва"
2	Договор с ООО «Птицефабрика «Центральная» №19/2016-ЮЛ от 01.07.2016 г.	Общество с ограниченной ответственностью «Бюро кадастровых инженеров»
3	Ортофотопланы 2009 г. масштаба 1:10 000	ООО «Научно-производственное аэрогеодезическое предприятие «Меридиан+»

КАРТА (ПЛАН)

зоны с особыми условиями использования территорий- **зоны санитарной охраны (ЗСО) водозаборной скважины №43196 (2 пояс) ООО «Птицефабрика «Центральная»**
 город Владимир мкр. Энергетик МО городской округ г. Владимир Владимирской области

(наименование зоны с особыми условиями использования территорий)

Сведения о зоне с особыми условиями использования территорий

N п/п	Характеристики зоны с особыми условиями использования территорий	Описание характеристик
1	2	3
1.	Местоположение зоны с особыми условиями использования территорий	Владимирская область, МО городской округ г. Владимир, город Владимир, мкр. Энергетик, зона санитарной охраны водозаборной скважины №43196 (2 пояс) ООО «Птицефабрика «Центральная»
2.	Площадь зоны с особыми условиями использования территорий +/- величина погрешности определения площади (Р +/- Дельта Р)	46509 кв.м. ±1887 кв.м.
3.	Иные характеристики зоны с особыми условиями использования территорий	<p>Правила и режим хозяйственного использования территории второго пояса ЗСО определены Проектом зон санитарной охраны водозабора ООО «Птицефабрика «Центральная» г. Владимир, мкр. Энергетик Владимирской области.</p> <p>1. Выполняется выявление, тампонирующее или восстановление всех старых, бездействующих, дефектных или неправильно эксплуатируемых скважин, представляющих опасность, в частности возможность загрязнения водоносных горизонтов.</p> <p>2. Бурение новых скважин и новое строительство, связанное с нарушением почвенного покрова, производится при обязательном согласовании с центром государственного санитарно-эпидемиологического надзора.</p> <p>3. Запрещается производить закачки отработанных вод в подземные горизонты, подземного складирования твердых отходов и разработка недр земли.</p> <p>4. Запрещается размещение складов горюче-смазочных материалов, ядохимикатов и минеральных удобрений, накопители промышленных стоков, шламохранилищ и других объектов, обуславливающих опасность химического загрязнения подземных вод.</p> <p>Кроме этого, в пределах второго пояса ЗСО подземных источников водоснабжения выполнить следующие дополнительные мероприятия: Санитарное благоустройство территории объектов (оборудование канализацией, устройство водонепроницаемых выгребов, организация отвода поверхностного стока и др.).</p> <p>Не допускается:</p> <ul style="list-style-type: none"> -размещение шламонакопителей, кладбищ, скотомогильников, полей ассенизации, полей фильтрации, навозохранилищ, силосных траншей, животноводческих и птицеводческих предприятий и других объектов, обуславливающих опасность микробного загрязнения подземных вод; -применение удобрений и ядохимикатов.

КАРТА (ПЛАН)

зоны с особыми условиями использования территорий- зоны санитарной охраны (ЗСО)
водозаборной скважины №43196 (2 пояс) ООО «Птицефабрика «Центральная»
 город Владимир мкр. Энергетик МО городской округ г. Владимир Владимирской области

(наименование зоны с особыми условиями использования территорий)

Сведения о местоположении границ зоны с особыми условиями использования территорий

1. Система координат - МСК 33

2. Сведения о характерных точках границ зоны с особыми условиями использования территорий

Обозначение характерных точек границ	Координаты, м		Метод определения координат и средняя квадратическая погрешность положения характерной точки (М t), м	Описание закрепления точки
	X	Y		
1	2	3	4	5
1	189859.71	207596.69	аналитический Мt-2.50 м.	-
2	189866.19	207608.74	аналитический Мt-2.50 м.	-
3	189872.95	207629.54	аналитический Мt-2.50 м.	-
4	189875.89	207651.22	аналитический Мt-2.50 м.	-
5	189874.91	207673.07	аналитический Мt-2.50 м.	-
6	189870.04	207694.39	аналитический Мt-2.50 м.	-
7	189861.44	207714.50	аналитический Мt-2.50 м.	-
8	189849.39	207732.76	аналитический Мt-2.50 м.	-
9	189834.28	207748.56	аналитический Мt-2.50 м.	-
10	189816.58	207761.42	аналитический Мt-2.50 м.	-
11	189796.88	207770.91	аналитический Мt-2.50 м.	-
12	189775.79	207776.73	аналитический Мt-2.50 м.	-
13	189754.01	207778.69	аналитический Мt-2.50 м.	-
14	189732.23	207776.73	аналитический Мt-2.50 м.	-
15	189711.14	207770.91	аналитический Мt-2.50 м.	-
16	189691.51	207761.46	аналитический Мt-2.50 м.	-
17	189673.74	207748.56	аналитический Мt-2.50 м.	-
18	189658.63	207732.76	аналитический Мt-2.50 м.	-
19	189646.58	207714.50	аналитический Мt-2.50 м.	-
20	189637.98	207694.39	аналитический Мt-2.50 м.	-
21	189633.11	207673.07	аналитический Мt-2.50 м.	-
22	189632.13	207651.22	аналитический Мt-2.50 м.	-
23	189635.07	207629.54	аналитический Мt-2.50 м.	-
24	189641.83	207608.74	аналитический Мt-2.50 м.	-
25	189652.19	207589.48	аналитический Мt-2.50 м.	-
26	189665.83	207572.38	аналитический Мt-2.50 м.	-
27	189682.30	207557.99	аналитический Мt-2.50 м.	-
28	189701.08	207546.77	аналитический Мt-2.50 м.	-
29	189721.55	207539.09	аналитический Мt-2.50 м.	-
30	189743.07	207535.18	аналитический Мt-2.50 м.	-
31	189764.95	207535.18	аналитический Мt-2.50 м.	-
32	189786.47	207539.09	аналитический Мt-2.50 м.	-
33	189806.94	207546.77	аналитический Мt-2.50 м.	-
34	189825.72	207557.99	аналитический Мt-2.50 м.	-
35	189842.19	207572.38	аналитический Мt-2.50 м.	-
36	189855.83	207589.48	аналитический Мt-2.50 м.	-
1	189859.71	207596.69	аналитический Мt-2.50 м.	-

КАРТА (ПЛАН)

зоны с особыми условиями использования территорий- **зоны санитарной охраны (ЗСО) водозаборной скважины №43196 (2 пояс) ООО «Птицефабрика «Центральная»**
 город Владимир мкр. Энергетик МО городской округ г. Владимир Владимирской области

(наименование зоны с особыми условиями использования территорий)

Сведения о местоположении границ зоны с особыми условиями использования территорий

3. Сведения о частях границ зоны с особыми условиями использования территорий

Обозначение части границ		Описание прохождения части границ
от точки 1	до точки 2	
		3
от т.1	до т.16	граница зоны санитарной охраны водозаборной скважины №43196 (2 пояс) проходит по землям государственной собственности
от т.16	до т.1	граница зоны санитарной охраны водозаборной скважины №43196 (2 пояс) проходит по земельному участку с кадастровым номером 33:22:015016:197

КАРТА (ПЛАН)
зоны с особыми условиями использования территорий- зоны санитарной охраны (ЗСО)
водозаборной скважины №43196 (2 пояс) ООО «Птицефабрика «Центральная»
город Владимир мкр. Энергетик МО городской округ г. Владимир Владимирской области

(наименование зоны с особыми условиями использования территорий)


План границ зоны с особыми условиями использования территорий




Согласовано
Исполнительный директор Общества с ограниченной
ответственностью «Птицефабрика «Центральная»

В.В. Королев

2016 г.



Условные обозначения:



- граница зоны с особыми условиями использования территорий



1 - номер характерной точки

R- 122.00

- радиус зоны с особыми условиями использования территорий



Масштаб 1: 3 000

Кадастровый инженер
33-10-76

Н.В.Сидоров

" 07 " 09

2016 г.

КАРТА (ПЛАН)

зоны с особыми условиями использования территорий- **зоны санитарной охраны (ЗСО) водозаборной скважины №43196 (3 пояс) ООО «Птицефабрика «Центральная»** город Владимир мкр. Энергетик МО городской округ г. Владимир Владимирской области

(наименование зоны с особыми условиями использования территорий)

Титульный лист

1. Сведения о заказчике землеустроительных работ:

О физическом лице:

Фамилия, имя, отчество (отчество указывается при наличии) _____

О юридическом лице, органе государственной власти, органе местного самоуправления:

Полное наименование – Общество с ограниченной ответственностью «Птицефабрика «Центральная»

Страна регистрации (инкорпорации) (указывается в отношении иностранного юридического лица) _____

Фамилия и инициалы уполномоченного представителя, его должность, реквизиты доверенности (если представитель действует по доверенности)

Королев Владимир Викторович – исполнительный директор Общества с ограниченной ответственностью «Птицефабрика «Центральная»

Подпись _____

В.В. Королев

Дата « 07 » 09 2016 г.

Место для оттиска печати заказчика



2. Сведения об исполнителе землеустроительных работ:

Об индивидуальном предпринимателе:

Фамилия, имя, отчество
(отчество указывается при наличии) _____

Идентификационный номер налогоплательщика _____
Контактный телефон и почтовый адрес _____

Номер квалификационного аттестата кадастрового инженера (если исполнителем является кадастровый инженер) _____

О юридическом лице:
Полное наименование Общество с ограниченной ответственностью «Бюро кадастровых инженеров»

Основной государственный регистрационный номер ОГРН 1123328003017
ИНН 3328482865
Контактный телефон и почтовый адрес 8-915-777-73-91, 600005, г. Владимир, ул. 850-летия, д.1/46, офис 15

Фамилия и инициалы уполномоченного представителя юридического лица, его должность, реквизиты доверенности (если представитель действует по доверенности) Сидоров Николай Владимирович - директор

Сведения о кадастровом инженере Сидоров Николай Владимирович - номер квалификационного аттестата кадастрового инженера 33-10-76

Подпись Н.В. Сидоров Дата «07» 09 2016 г.

Место для оттиска печати лица, составившего карту (план) зоны с особыми условиями использования территорий

3. Сведения о согласовании карты (плана) зоны с особыми условиями использования территорий :
Полное наименование органа (организации), с которым осуществляется согласование, фамилия и инициалы уполномоченного лица, его должность

Общество с ограниченной ответственностью «Птицефабрика «Центральная» – Королев Владимир Викторович исполнительный директор Общества с ограниченной ответственностью «Птицефабрика «Центральная».

Реквизиты письма (дата и номер, если согласование оформлено в виде письма)

Подпись В.В. Королев Дата «04» 09 2016 г.

Место для оттиска печати органа (организации), с которым осуществляется согласование



4. Информация о передаче карты (плана) зоны с особыми условиями использования территорий в государственный фонд данных, полученных в результате проведения землеустройства:

Регистрационный N _____ - _____

Дата передачи " 07 " 09 2016 г.

(наименование органа (организации), осуществляющего хранение
землеустроительной документации)

КАРТА (ПЛАН)

зоны с особыми условиями использования территорий- **зоны санитарной охраны (ЗСО) водозаборной скважины №43196 (3 пояс) ООО «Птицефабрика «Центральная»** город Владимир мкр. Энергетик МО городской округ г. Владимир Владимирской области

N п/п	Содержание	Номера листов
1	2	3
1.	Основания для проведения землеустроительных работ и исходные данные	5
2.	Сведения о зоне с особыми условиями использования территорий	6
3.	Сведения о местоположении границ зоны с особыми условиями использования территорий	7-12
4.	План границ зоны с особыми условиями использования территорий	13
5.	Приложение	14-22
	Проект зон санитарной охраны водозабора ООО «Птицефабрика «Центральная» г. Владимир, мкр. Энергетик Владимирской области	

КАРТА (ПЛАН)

зоны с особыми условиями использования территорий- **зоны санитарной охраны (ЗСО) водозаборной скважины №43196 (3 пояс) ООО «Птицефабрика «Центральная»**
 город Владимир мкр. Энергетик МО городской округ г. Владимир Владимирской области

(наименование зоны с особыми условиями использования территорий)

Основания для проведения землеустроительных работ и исходные данные

Перечень документов

N п/п	Наименование и реквизиты документа	Сведения об органе (организации), подготовившем или принявшем документ
1	2	3
1	Проект зон санитарной охраны водозабора ООО «Птицефабрика «Центральная» г. Владимир, мкр. Энергетик Владимирской области 2015 г.	Территориальный центр «Кострома- Геомониторинг» акционерного общества "Геоцентр-Москва"
2	Договор с ООО «Птицефабрика «Центральная» №19/2016-ЮЛ от 01.07.2016 г.	Общество с ограниченной ответственностью «Бюро кадастровых инженеров»
3	Ортофотопланы 2009 г. масштаба 1:10 000	ООО «Научно-производственное аэрогеодезическое предприятие «Меридиан+»

КАРТА (ПЛАН)
 зоны с особыми условиями использования территорий- **зоны санитарной охраны (ЗСО)**
водозаборной скважины №43196 (3 пояс) ООО «Птицефабрика «Центральная»
 город Владимир мкр. Энергетик МО городской округ г. Владимир Владимирской области

(наименование зоны с особыми условиями использования территорий)

Сведения о зоне с особыми условиями использования территорий

N п/п	Характеристики зоны с особыми условиями использования территорий	Описание характеристик
1	2	3
1.	Местоположение зоны с особыми условиями использования территорий	Владимирская область, МО городской округ г. Владимир, город Владимир, мкр. Энергетик, зона санитарной охраны водозаборной скважины №43196 (3 пояс) ООО «Птицефабрика «Центральная»
2.	Площадь зоны с особыми условиями использования территорий +/- величина погрешности определения площади (Р +/- Дельта Р)	211.14 га. ±1.27 га.
3.	Иные характеристики зоны с особыми условиями использования территорий	<p>Правила и режим хозяйственного использования территории третьего пояса ЗСО определены Проектом зон санитарной охраны водозабора ООО «Птицефабрика «Центральная» г. Владимир, мкр. Энергетик Владимирской области. 1. Выполняется выявление, тампонирование или восстановление всех старых, бездействующих, дефектных или неправильно эксплуатируемых скважин, представляющих опасность, в частности возможность загрязнения водоносных горизонтов.</p> <p>2. Бурение новых скважин и новое строительство, связанное с нарушением почвенного покрова, производится при обязательном согласовании с центром государственного санитарно-эпидемиологического надзора.</p> <p>3. Запрещается производить закачки отработанных вод в подземные горизонты, подземного складирования твердых отходов и разработка недр земли.</p> <p>4. Запрещается размещение складов горюче-смазочных материалов, ядохимикатов и минеральных удобрений, накопители промышленных стоков, шламохранилищ и других объектов, обуславливающих опасность химического загрязнения подземных вод.</p> <p>Размещение таких объектов допускается в пределах третьего пояса ЗСО только при использовании защищенных подземных вод, при условии выполнения специальных мероприятий по защите водоносного горизонта от загрязнения при наличии санитарно-эпидемиологического заключения центра государственного санитарно-эпидемиологического надзора, выданного с учетом заключения органов геологического контроля.</p> <p>Не допускается:</p> <ul style="list-style-type: none"> -размещение шламонакопителей, кладбищ, скотомогильников, полей ассенизации, полей фильтрации, навозохранилищ, силосных траншей, животноводческих и птицеводческих предприятий и других объектов, обуславливающих опасность микробного загрязнения подземных вод; -применение удобрений и ядохимикатов.

КАРТА (ПЛАН)

зоны с особыми условиями использования территорий- зоны санитарной охраны (ЗСО)
водозаборной скважины №43196 (3 пояс) ООО «Птицефабрика «Центральная»
 город Владимир мкр. Энергетик МО городской округ г. Владимир Владимирской области

(наименование зоны с особыми условиями использования территорий)

Сведения о местоположении границ зоны с особыми условиями использования территорий

1. Система координат - МСК 33

2. Сведения о характерных точках границ зоны с особыми условиями использования территорий

Обозначение характерных точек границ	Координаты, м		Метод определения координат и средняя квадратическая погрешность положения характерной точки (M t), м	Описание закрепления точки
	X	Y		
1	2	3	4	5
1	190454.01	207229.81	аналитический Мt-2.50 м.	-
2	190509.37	207332.24	аналитический Мt-2.50 м.	-
3	190555.40	207473.78	аналитический Мt-2.50 м.	-
4	190575.18	207619.81	аналитический Мt-2.50 м.	-
5	190572.69	207675.30	аналитический Мt-2.50 м.	-
6	190568.57	207767.03	аналитический Мt-2.50 м.	-
7	190535.78	207910.70	аналитический Мt-2.50 м.	-
8	190477.86	208046.21	аналитический Мt-2.50 м.	-
9	190396.68	208169.20	аналитический Мt-2.50 м.	-
10	190294.84	208275.71	аналитический Мt-2.50 м.	-
11	190175.61	208362.33	аналитический Мt-2.50 м.	-
12	190042.84	208426.28	аналитический Мt-2.50 м.	-
13	189900.78	208465.48	аналитический Мt-2.50 м.	-
14	189853.68	208469.72	аналитический Мt-2.50 м.	-
15	189834.74	208471.42	аналитический Мt-2.50 м.	-
16	189754.01	208478.69	аналитический Мt-2.50 м.	-
17	189607.24	208465.48	аналитический Мt-2.50 м.	-
18	189503.15	208436.76	аналитический Мt-2.50 м.	-
19	189465.18	208426.28	аналитический Мt-2.50 м.	-
20	189423.88	208406.39	аналитический Мt-2.50 м.	-
21	189332.41	208362.33	аналитический Мt-2.50 м.	-
22	189288.31	208330.29	аналитический Мt-2.50 м.	-
23	189218.67	208279.70	аналитический Мt-2.50 м.	-
24	189213.18	208275.71	аналитический Мt-2.50 м.	-
25	189111.34	208169.20	аналитический Мt-2.50 м.	-
26	189030.16	208046.21	аналитический Мt-2.50 м.	-
27	189011.05	208001.55	аналитический Мt-2.50 м.	-
28	188972.24	207910.70	аналитический Мt-2.50 м.	-
29	188969.57	207899.02	аналитический Мt-2.50 м.	-
30	188939.45	207767.03	аналитический Мt-2.50 м.	-
31	188932.84	207619.81	аналитический Мt-2.50 м.	-
32	188952.62	207473.78	аналитический Мt-2.50 м.	-
33	188977.76	207396.43	аналитический Мt-2.50 м.	-
34	188986.37	207369.94	аналитический Мt-2.50 м.	-
35	188987.65	207366.00	аналитический Мt-2.50 м.	-
36	188994.45	207345.06	аналитический Мt-2.50 м.	-
37	188995.01	207343.31	аналитический Мt-2.50 м.	-
38	188998.16	207333.62	аналитический Мt-2.50 м.	-

КАРТА (ПЛАН)

зоны с особыми условиями использования территорий- зоны санитарной охраны (ЗСО)
водозаборной скважины №43196 (3 пояс) ООО «Птицефабрика «Центральная»
 город Владимир мкр. Энергетик МО городской округ г. Владимир Владимирской области

(наименование зоны с особыми условиями использования территорий)

Сведения о местоположении границ зоны с особыми условиями использования территорий

2. Сведения о характерных точках границ зоны с особыми условиями использования территорий

Обозначение характерных точек границ	Координаты, м		Метод определения координат и средняя квадратическая погрешность положения характерной точки (M t), м	Описание закрепления точки
	X	Y		
1	2	3	4	5
39	189002.44	207325.67	аналитический Mt-2.50 м.	-
40	189067.99	207203.85	аналитический Mt-2.50 м.	-
41	189073.50	207197.10	аналитический Mt-2.50 м.	-
42	189115.95	207143.20	аналитический Mt-2.50 м.	-
43	189157.66	207091.41	аналитический Mt-2.50 м.	-
44	189159.87	207088.64	аналитический Mt-2.50 м.	-
45	189171.61	207078.40	аналитический Mt-2.50 м.	-
46	189185.94	207065.89	аналитический Mt-2.50 м.	-
47	189207.12	207047.35	аналитический Mt-2.50 м.	-
48	189227.24	207029.79	аналитический Mt-2.50 м.	-
49	189268.97	206993.36	аналитический Mt-2.50 м.	-
50	189270.85	206991.68	аналитический Mt-2.50 м.	-
51	189283.13	206984.35	аналитический Mt-2.50 м.	-
52	189296.18	206976.55	аналитический Mt-2.50 м.	-
53	189310.25	206968.14	аналитический Mt-2.50 м.	-
54	189344.52	206947.67	аналитический Mt-2.50 м.	-
55	189358.44	206939.35	аналитический Mt-2.50 м.	-
56	189373.48	206930.36	аналитический Mt-2.50 м.	-
57	189379.70	206926.64	аналитический Mt-2.50 м.	-
58	189397.36	206916.09	аналитический Mt-2.50 м.	-
59	189408.29	206911.89	аналитический Mt-2.50 м.	-
60	189535.33	206864.31	аналитический Mt-2.50 м.	-
61	189680.33	206838.00	аналитический Mt-2.50 м.	-
62	189827.69	206838.00	аналитический Mt-2.50 м.	-
63	189931.06	206856.75	аналитический Mt-2.50 м.	-
64	189972.69	206864.31	аналитический Mt-2.50 м.	-
65	190039.63	206889.43	аналитический Mt-2.50 м.	-
66	190056.07	206895.60	аналитический Mt-2.50 м.	-
67	190110.66	206916.09	аналитический Mt-2.50 м.	-
68	190237.17	206991.68	аналитический Mt-2.50 м.	-
69	190348.15	207088.64	аналитический Mt-2.50 м.	-
70	190440.03	207203.85	аналитический Mt-2.50 м.	-
1	190454.01	207229.81	аналитический Mt-2.50 м.	-

КАРТА (ПЛАН)

зоны с особыми условиями использования территорий- **зоны санитарной охраны (ЗСО) водозаборной скважины №43196 (3 пояс) ООО «Птицефабрика «Центральная»** город Владимир мкр. Энергетик МО городской округ г. Владимир Владимирской области

(наименование зоны с особыми условиями использования территорий)

Сведения о местоположении границ зоны с особыми условиями использования территорий

3. Сведения о частях границ зоны с особыми условиями использования территорий

Обозначение части границ		Описание прохождения части границ
от точки 1	до точки 2	
		3
от т.1	до т.2	граница зоны санитарной охраны водозаборной скважины №43196 (3 пояс) проходит по земельному участку с кадастровым номером 33:12:011001:299
от т.2	до т.5	граница зоны санитарной охраны водозаборной скважины №43196 (3 пояс) проходит по землям государственной собственности
от т.5	до т.14	граница зоны санитарной охраны водозаборной скважины №43196 (3 пояс) проходит по земельному участку с кадастровым номером 33:12:011001:506
от т.14	до т.15	граница зоны санитарной охраны водозаборной скважины №43196 (3 пояс) проходит по землям государственной собственности
от т.15	до т.18	граница зоны санитарной охраны водозаборной скважины №43196 (3 пояс) проходит по земельному участку с кадастровым номером 33:12:011001:300
от т.18	до т.20	граница зоны санитарной охраны водозаборной скважины №43196 (3 пояс) проходит по земельному участку с кадастровым номером 33:22:015016:197
от т.20	до т.22	граница зоны санитарной охраны водозаборной скважины №43196 (3 пояс) проходит по земельному участку с кадастровым номером 33:12:011001:336
от т.22	до т.23	граница зоны санитарной охраны водозаборной скважины №43196 (3 пояс) проходит по землям государственной собственности
от т.23	до т.27	граница зоны санитарной охраны водозаборной скважины №43196 (3 пояс) проходит по земельному участку с кадастровым номером 33:12:011001:336
от т.27	до т.29	граница зоны санитарной охраны водозаборной скважины №43196 (3 пояс) проходит по земельному участку с кадастровым номером 33:22:015016:197
от т.29	до т.33	граница зоны санитарной охраны водозаборной скважины №43196 (3 пояс) проходит по землям государственной собственности

КАРТА (ПЛАН)

зоны с особыми условиями использования территорий- **зоны санитарной охраны (ЗСО) водозаборной скважины №43196 (3 пояс) ООО «Птицефабрика «Центральная»**
 город Владимир мкр. Энергетик МО городской округ г. Владимир Владимирской области

(наименование зоны с особыми условиями использования территорий)

Сведения о местоположении границ зоны с особыми условиями использования территорий

3. Сведения о частях границ зоны с особыми условиями использования территорий

Обозначение части границ		Описание прохождения части границ
от точки 1	до точки 2	
		3
от т.33	до т.34	граница зоны санитарной охраны водозаборной скважины №43196 (3 пояс) проходит по земельному участку с кадастровым номером 33:12:011021:33
от т.34	до т.35	граница зоны санитарной охраны водозаборной скважины №43196 (3 пояс) проходит по неразграниченным землям СНТ «Луговское»
от т.35	до т.36	граница зоны санитарной охраны водозаборной скважины №43196 (3 пояс) проходит по земельному участку с кадастровым номером 33:12:011021:31
от т.36	до т.37	граница зоны санитарной охраны водозаборной скважины №43196 (3 пояс) проходит по земельному участку с кадастровым номером 33:12:011021:15
от т.37	до т.39	граница зоны санитарной охраны водозаборной скважины №43196 (3 пояс) проходит по земельному участку с кадастровым номером 33:12:011021:30
от т.39	до т.41	граница зоны санитарной охраны водозаборной скважины №43196 (3 пояс) проходит по земельному участку с кадастровым номером 33:12:011001:665
от т.41	до т.42	граница зоны санитарной охраны водозаборной скважины №43196 (3 пояс) проходит по землям государственной собственности
от т.42	до т.43	граница зоны санитарной охраны водозаборной скважины №43196 (3 пояс) проходит по неразграниченным землям СНТ «Луговское»
от т.43	до т.45	граница зоны санитарной охраны водозаборной скважины №43196 (3 пояс) проходит по земельному участку с кадастровым номером 33:12:010920:33
от т.45	до т.46	граница зоны санитарной охраны водозаборной скважины №43196 (3 пояс) проходит по неразграниченным землям СНТ «Луговское»
от т.46	до т.47	граница зоны санитарной охраны водозаборной скважины №43196 (3 пояс) проходит по земельному участку с кадастровым номером 33:12:010920:46

КАРТА (ПЛАН)

зоны с особыми условиями использования территорий- **зоны санитарной охраны (ЗСО) водозаборной скважины №43196 (3 пояс) ООО «Птицефабрика «Центральная»**
 город Владимир мкр. Энергетик МО городской округ г. Владимир Владимирской области

(наименование зоны с особыми условиями использования территорий)

Сведения о местоположении границ зоны с особыми условиями использования территорий

3. Сведения о частях границ зоны с особыми условиями использования территорий

Обозначение части границ		Описание прохождения части границ
от точки 1	до точки 2	3
от т.47	до т.48	граница зоны санитарной охраны водозаборной скважины №43196 (3 пояс) проходит по земельному участку с кадастровым номером 33:12:010920:31
от т.48	до т.49	граница зоны санитарной охраны водозаборной скважины №43196 (3 пояс) проходит по неразграниченным землям СНТ «Луговское»
от т.49	до т.51	граница зоны санитарной охраны водозаборной скважины №43196 (3 пояс) проходит по земельному участку с кадастровым номером 33:12:010920:25
от т.51	до т.52	граница зоны санитарной охраны водозаборной скважины №43196 (3 пояс) проходит по земельному участку с кадастровым номером 33:12:010920:28
от т.52	до т.53	граница зоны санитарной охраны водозаборной скважины №43196 (3 пояс) проходит по земельному участку с кадастровым номером 33:12:010920:24
от т.53	до т.54	граница зоны санитарной охраны водозаборной скважины №43196 (3 пояс) проходит по земельному участку с кадастровым номером 33:12:010920:2
от т.54	до т.55	граница зоны санитарной охраны водозаборной скважины №43196 (3 пояс) проходит по землям государственной собственности
от т.55	до т.56	граница зоны санитарной охраны водозаборной скважины №43196 (3 пояс) проходит по земельному участку с кадастровым номером 33:12:010901:199
от т.56	до т.57	граница зоны санитарной охраны водозаборной скважины №43196 (3 пояс) проходит по землям государственной собственности
от т.57	до т.59	граница зоны санитарной охраны водозаборной скважины №43196 (3 пояс) проходит по земельному участку с кадастровым номером 33:12:010901:1151
от т.59	до т.63	граница зоны санитарной охраны водозаборной скважины №43196 (3 пояс) проходит по землям государственной собственности

КАРТА (ПЛАН)

зоны с особыми условиями использования территорий- **зоны санитарной охраны (ЗСО) водозаборной скважины №43196 (3 пояс) ООО «Птицефабрика «Центральная»**
 город Владимир мкр. Энергетик МО городской округ г. Владимир Владимирской области

(наименование зоны с особыми условиями использования территорий)

Сведения о местоположении границ зоны с особыми условиями использования территорий

3. Сведения о частях границ зоны с особыми условиями использования территорий

Обозначение части границ		Описание прохождения части границ
от точки 1	до точки 2	
		3
от т.63	до т.65	граница зоны санитарной охраны водозаборной скважины №43196 (3 пояс) проходит по земельному участку с кадастровым номером 33:12:011001:2297
от т.65	до т.66	граница зоны санитарной охраны водозаборной скважины №43196 (3 пояс) проходит по землям государственной собственности
от т.66	до т.1	граница зоны санитарной охраны водозаборной скважины №43196 (3 пояс) проходит по земельному участку с кадастровым номером 33:22:015016:197

КАРТА (ПЛАН)

зоны с особыми условиями использования территорий- зоны санитарной охраны (ЗСО)
водозаборной скважины №43196 (3 пояс) ООО «Птицефабрика «Центральная»
 город Владимир мкр. Энергетик МО городской округ г. Владимир Владимирской области

(наименование зоны с особыми условиями использования территорий)

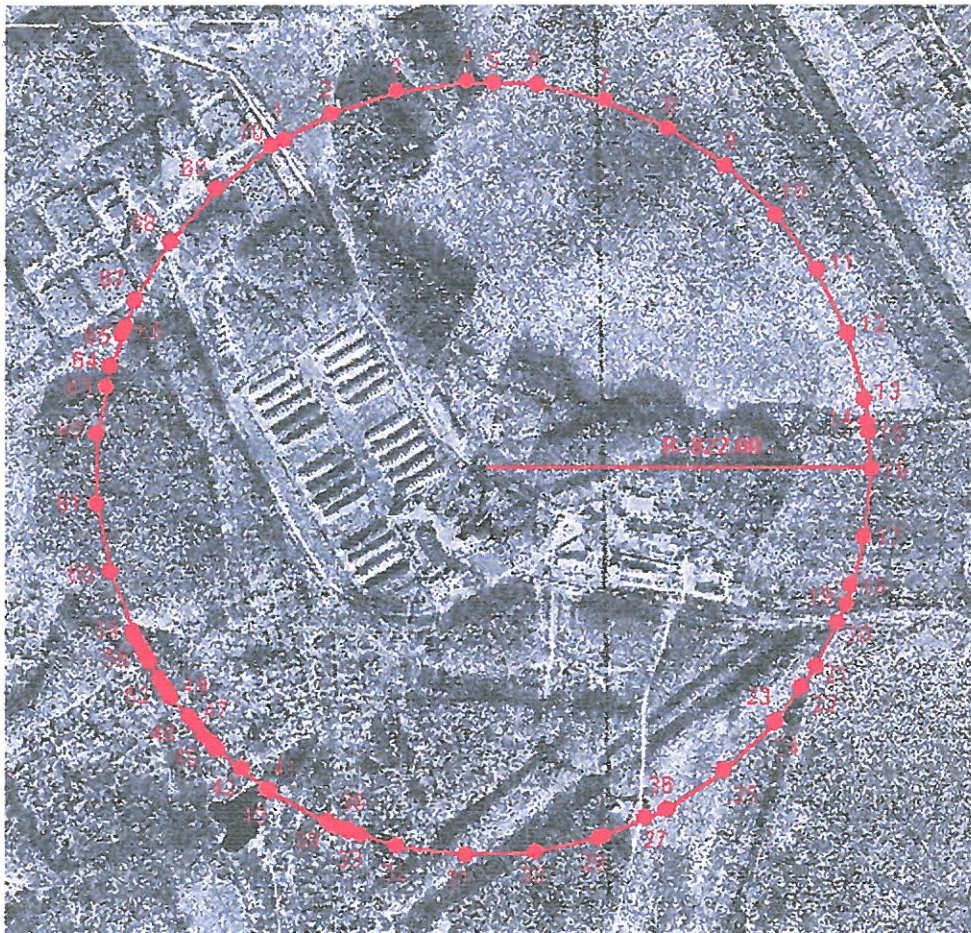
План границ зоны с особыми условиями использования территорий

Согласовано:


Исполнительный директор Общества с ограниченной
 ответственностью «Птицефабрика «Центральная»

В.В. Королев

" 07 " 09 2016 г.



Условные обозначения:



- граница зоны с особыми условиями использования территорий



1

- номер характерной точки

R-822.00

- радиус зоны с особыми условиями использования территорий

Масштаб 1: 16 000

Кадастровый инженер
 33-10-76

Н.В. Сидоров

" 07 " 09

2016 г.

КАРТА (ПЛАН)

зоны с особыми условиями использования территорий- **зоны санитарной охраны (ЗСО) водозаборной скважины №51818 (1 пояс)** ООО «Птицефабрика «Центральная»
 город Владимир мкр. Энергетик МО городской округ г. Владимир Владимирской области

(наименование зоны с особыми условиями использования территорий)

Титульный лист

1. Сведения о заказчике землеустроительных работ:

О физическом лице:

Фамилия, имя, отчество (отчество указывается при наличии) _____

О юридическом лице, органе государственной власти, органе местного самоуправления:

Полное наименование – Общество с ограниченной ответственностью «Птицефабрика «Центральная»

Страна регистрации (инкорпорации) (указывается в отношении иностранного юридического лица) _____

Фамилия и инициалы уполномоченного представителя, его должность, реквизиты доверенности (если представитель действует по доверенности)

Королев Владимир Викторович – исполнительный директор Общества с ограниченной ответственностью «Птицефабрика «Центральная»

Подпись _____ В.В. Королев

Дата «07» 09 2016 г.

Место для оттиска печати заказчика



2. Сведения об исполнителе землеустроительных работ:	
Об индивидуальном предпринимателе:	
Фамилия, имя, отчество (отчество указывается при наличии) _____	
Идентификационный номер налогоплательщика _____ - Контактный телефон и почтовый адрес _____ -	
Номер квалификационного аттестата кадастрового инженера (если исполнителем является кадастровый инженер) _____ - О юридическом лице: Полное наименование <u>Общество с ограниченной ответственностью «Бюро кадастровых инженеров»</u>	
Основной государственный регистрационный номер <u>ОГРН 1123328003017</u> <u>ИНН 3328482865</u> Контактный телефон и почтовый адрес <u>8-915-777-73-91, 600005, г. Владимир, ул. 850-летия, д.1/46, офис 15</u>	
Фамилия и инициалы уполномоченного представителя юридического лица, его должность, реквизиты доверенности (если представитель действует по доверенности) <u>Сидоров Николай Владимирович - директор</u>	
Сведения о кадастровом инженеру <u>Сидоров Николай Владимирович –номер квалификационного аттестата кадастрового инженера 33-10-76</u>	
Подпись _____  Н.В. Сидоров	Дата « <u>07</u> » <u>09</u> 2016 г.
Место для отиска печати _____, составившего карту (план) зоны с особыми условиями использования территорий	
3. Сведения о согласовании карты (плана) зоны с особыми условиями использования территорий : Полное наименование органа (организации), с которым осуществляется согласование, фамилия и инициалы уполномоченного лица, его должность <u>Общество с ограниченной ответственностью «Птицефабрика «Центральная» – Королев Владимир Викторович – исполнительный директор Общества с ограниченной ответственностью «Птицефабрика «Центральная»</u>	
Реквизиты письма (дата и номер, если согласование оформлено в виде письма)	
Подпись _____  В.В. Королев	Дата « <u>07</u> » <u>09</u> 2016 г.
Место для отиска печати _____ органа (организации), с которым осуществляется согласование	

4. Информация о передаче карты (плана) зоны с особыми условиями использования территорий в государственный фонд данных, полученных в результате проведения землеустройства:

Регистрационный N _____ - _____

Дата передачи " 07 " _____ 09 _____ 2016 г.

(наименование органа (организации), осуществляющего хранение
землеустроительной документации)

КАРТА (ПЛАН)

зоны с особыми условиями использования территорий- **зоны санитарной охраны (ЗСО) водозаборной скважины №51818 (1 пояс)** ООО «Птицефабрика «Центральная»
 город Владимир мкр. Энергетик МО городской округ г. Владимир Владимирской области

(наименование зоны с особыми условиями использования территорий)

N п/п	Содержание	Номера листов
1	2	3
1.	Основания для проведения землеустроительных работ и исходные данные	5
2.	Сведения о зоне с особыми условиями использования территорий	6
3.	Сведения о местоположении границ зоны с особыми условиями использования территорий	7-8
4.	План границ зоны с особыми условиями использования территорий	9
5.	Приложение	10-18
	Проект зон санитарной охраны водозабора ООО «Птицефабрика «Центральная» г. Владимир, мкр. Энергетик Владимирской области	

КАРТА (ПЛАН)

зоны с особыми условиями использования территорий- **зоны санитарной охраны (ЗСО) водозаборной скважины №51818 (1 пояс)** ООО «Птицефабрика «Центральная»
 город Владимир мкр. Энергетик МО городской округ г. Владимир Владимирской области

(наименование зоны с особыми условиями использования территорий)

Основания для проведения землеустроительных работ и исходные данные

Перечень документов

N п/п	Наименование и реквизиты документа	Сведения об органе (организации), подготовившем или принявшем документ
1	2	3
1	Проект зон санитарной охраны водозабора ООО «Птицефабрика «Центральная» г. Владимир, мкр. Энергетик Владимирской области 2015 г.	Территориальный центр «Кострома- Геомониторинг» акционерного общества "Геоцентр-Москва"
2	Договор с ООО «Птицефабрика «Центральная» №18/2016-ЮЛ от 01.07.2016 г.	Общество с ограниченной ответственностью «Бюро кадастровых инженеров»
3	Ортофотопланы 2009 г. масштаба 1:10 000	ООО «Научно-производственное аэрогеодезическое предприятие «Меридиан+»

КАРТА (ПЛАН)

зоны с особыми условиями использования территорий- **зоны санитарной охраны (ЗСО) водозаборной скважины №51818 (1 пояс)** ООО «Птицефабрика «Центральная» город Владимир мкр. Энергетик МО городской округ г. Владимир Владимирской области

(наименование зоны с особыми условиями использования территорий)

Сведения о зоне с особыми условиями использования территорий

N п/п	Характеристики зоны с особыми условиями использования территорий	Описание характеристик
1	2	3
1.	Местоположение зоны с особыми условиями использования территорий	Владимирская область, МО городской округ г. Владимир, город Владимир, мкр. Энергетик, зона санитарной охраны водозаборной скважины №51818 (1 пояс) ООО «Птицефабрика «Центральная»
2.	Площадь зоны с особыми условиями использования территорий +/- величина погрешности определения площади (Р +/- Дельта Р)	2812 кв.м. ±464 кв.м.
3.	Иные характеристики зоны с особыми условиями использования территорий	<p>Правила и режим хозяйственного использования территории первого пояса ЗСО определены Проектом зон санитарной охраны водозабора ООО «Птицефабрика «Центральная» г. Владимир, мкр. Энергетик Владимирской области.</p> <p>На территории первого пояса ЗСО должен быть спланирован отвод поверхностного стока за ее пределы (во избежание затопления и попадания поверхностных вод через верх фильтрационной колонны в горизонт), выполнено озеленение и обеспечение охраной. Дорожки к сооружениям должны иметь твердое покрытие.</p> <p>На территории не допускается посадка высокоствольных деревьев, все виды строительства, не имеющие непосредственного отношения к эксплуатации, реконструкции и расширению водопроводных сооружений, в том числе прокладка трубопроводов различного назначения, размещение жилых и хозяйственно-бытовых зданий, проживание людей, применение ядохимикатов и удобрений. Здания должны быть оборудованы канализацией с отведением сточных вод в ближайшую систему бытовой или производственной канализации или на местные станции очистных сооружений, расположенные за пределами первого пояса ЗСО с учетом санитарного режима на территории второго пояса. В исключительных случаях при отсутствии канализации должны устраиваться водонепроницаемые приемники нечистот и бытовых отходов, расположенные в местах, исключающих загрязнение территории первого пояса ЗСО при их вывозе. Водопроводные сооружения, расположенные в первом поясе зоны санитарной охраны, оборудовать с учетом предотвращения возможности загрязнения питьевой воды через оголовки и устья скважин, люки и переливные трубы резервуаров и устройства заливки насосов. Скважины должны быть оборудованы аппаратурой для систематического контроля соответствия фактического дебита при эксплуатации водопровода проектной производительности, предусмотренной при его проектировании и обосновании границ ЗСО.</p>

КАРТА (ПЛАН)

зоны с особыми условиями использования территорий- **зоны санитарной охраны (ЗСО) водозаборной скважины №51818 (1 пояс)** ООО «Птицефабрика «Центральная» город Владимир мкр. Энергетик МО городской округ г. Владимир Владимирской области

(наименование зоны с особыми условиями использования территорий)

Сведения о местоположении границ зоны с особыми условиями использования территорий

1. Система координат - МСК 33

2. Сведения о характерных точках границ зоны с особыми условиями использования территорий

Обозначение характерных точек границ	Координаты, м		Метод определения координат и средняя квадратическая погрешность положения характерной точки (M t), м	Описание закрепления точки
	X	Y		
1	2	3	4	5
1	189304.99	207814.21	аналитический Mт-2.50 м.	-
2	189308.35	207818.41	аналитический Mт-2.50 м.	-
3	189310.90	207823.15	аналитический Mт-2.50 м.	-
4	189312.56	207828.26	аналитический Mт-2.50 м.	-
5	189313.28	207833.59	аналитический Mт-2.50 м.	-
6	189313.04	207838.97	аналитический Mт-2.50 м.	-
7	189311.84	207844.21	аналитический Mт-2.50 м.	-
8	189309.73	207849.16	аналитический Mт-2.50 м.	-
9	189306.76	207853.64	аналитический Mт-2.50 м.	-
10	189303.05	207857.53	аналитический Mт-2.50 м.	-
11	189298.70	207860.69	аналитический Mт-2.50 м.	-
12	189293.85	207863.03	аналитический Mт-2.50 м.	-
13	189288.67	207864.46	аналитический Mт-2.50 м.	-
14	189283.31	207864.94	аналитический Mт-2.50 м.	-
15	189277.95	207864.46	аналитический Mт-2.50 м.	-
16	189272.77	207863.03	аналитический Mт-2.50 м.	-
17	189267.92	207860.69	аналитический Mт-2.50 м.	-
18	189263.57	207857.53	аналитический Mт-2.50 м.	-
19	189259.86	207853.64	аналитический Mт-2.50 м.	-
20	189256.89	207849.16	аналитический Mт-2.50 м.	-
21	189254.78	207844.21	аналитический Mт-2.50 м.	-
22	189253.58	207838.97	аналитический Mт-2.50 м.	-
23	189253.34	207833.59	аналитический Mт-2.50 м.	-
24	189254.06	207828.26	аналитический Mт-2.50 м.	-
25	189255.72	207823.15	аналитический Mт-2.50 м.	-
26	189258.27	207818.41	аналитический Mт-2.50 м.	-
27	189261.63	207814.21	аналитический Mт-2.50 м.	-
28	189265.68	207810.67	аналитический Mт-2.50 м.	-
29	189270.29	207807.91	аналитический Mт-2.50 м.	-
30	189275.33	207806.02	аналитический Mт-2.50 м.	-
31	189280.62	207805.06	аналитический Mт-2.50 м.	-
32	189286.00	207805.06	аналитический Mт-2.50 м.	-
33	189291.29	207806.02	аналитический Mт-2.50 м.	-
34	189296.33	207807.91	аналитический Mт-2.50 м.	-
35	189300.94	207810.67	аналитический Mт-2.50 м.	-
1	189304.99	207814.21	аналитический Mт-2.50 м.	-

КАРТА (ПЛАН)

зоны с особыми условиями использования территорий- **зоны санитарной охраны (ЗСО) водозаборной скважины №51818 (1 пояс)** ООО «Птицефабрика «Центральная»
 город Владимир мкр. Энергетик МО городской округ г. Владимир Владимирской области

(наименование зоны с особыми условиями использования территорий)

Сведения о местоположении границ зоны с особыми условиями использования территорий

3. Сведения о частях границ зоны с особыми условиями использования территорий

Обозначение части границ		Описание прохождения части границ
от точки	до точки	
1	2	3
от т.1	до т.1	граница зоны санитарной охраны водозаборной скважины №51818 (1 пояс) проходит по земельному участку с кадастровым номером 33:22:015016:197

КАРТА (ПЛАН)

зоны с особыми условиями использования территорий- зоны санитарной охраны (ЗСО)
 водозаборной скважины №51818 (1 пояс) ООО «Птицефабрика «Центральная»
 город Владимир мкр. Энергетик МО городской округ г. Владимир Владимирской области

(наименование зоны с особыми условиями использования территорий)

План границ зоны с особыми условиями использования территорий

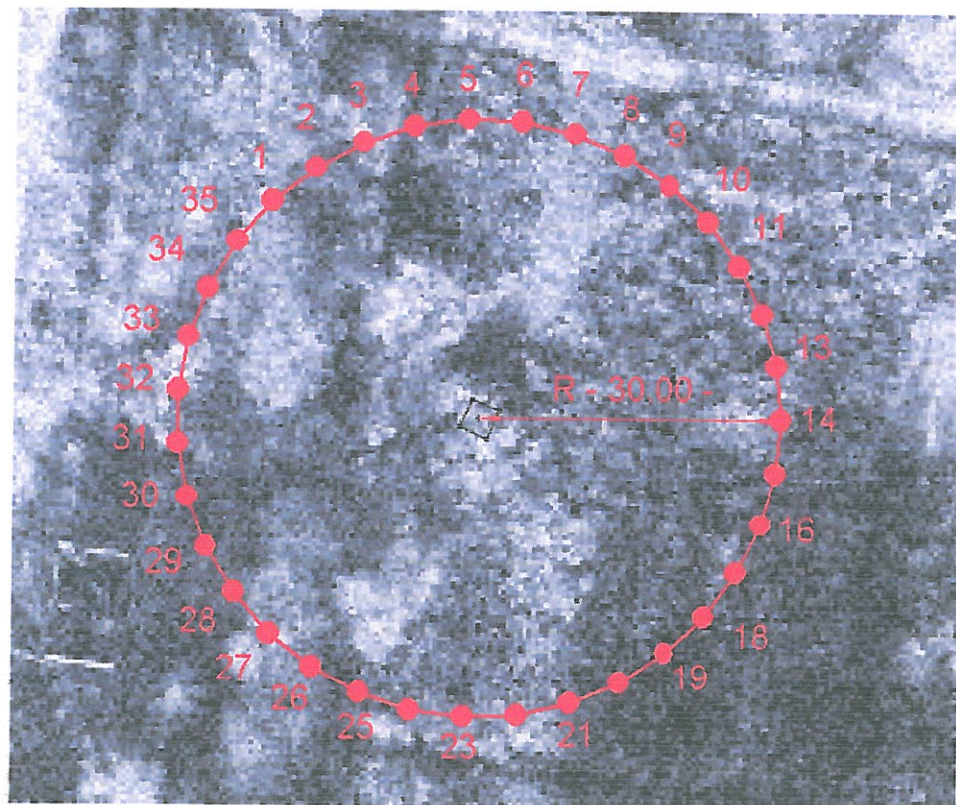
Согласовано:

Исполнительный директор Общества с ограниченной
 ответственностью «Птицефабрика «Центральная»



В.В. Королев

" 7 " 2016 г.



Условные обозначения:



- граница зоны с особыми условиями использования территорий



1 - номер характерной точки

R- 30.00

- радиус зоны с особыми условиями использования территорий



Масштаб 1: 750

Кадастровый инженер
 33-10-76

Н.В.Сидоров

" 07 " 09

2016 г.

КАРТА (ПЛАН)

зоны с особыми условиями использования территорий- **зоны санитарной охраны (ЗСО) водозаборной скважины №51818 (2 пояс) ООО «Птицефабрика «Центральная»**
 город Владимир мкр. Энергетик МО городской округ г. Владимир Владимирской области

(наименование зоны с особыми условиями использования территорий)

Титульный лист

1. Сведения о заказчике землеустроительных работ:

О физическом лице:

Фамилия, имя, отчество (отчество указывается при наличии) _____

О юридическом лице, органе государственной власти, органе местного самоуправления:

Полное наименование – Общество с ограниченной ответственностью «Птицефабрика «Центральная»

Страна регистрации (инкорпорации) (указывается в отношении иностранного юридического лица) _____

Фамилия и инициалы уполномоченного представителя, его должность, реквизиты доверенности (если представитель действует по доверенности)

Королев Владимир Викторович – исполнительный директор Общества с ограниченной ответственностью «Птицефабрика «Центральная»

Подпись _____ В.В. Королев

Дата «07» 09 2016 г.

Место для оттиска печати заказчика



2. Сведения об исполнителе землеустроительных работ:

Об индивидуальном предпринимателе:

Фамилия, имя, отчество

(отчество указывается при наличии) _____

Идентификационный номер налогоплательщика _____

Контактный телефон и почтовый адрес _____

Номер квалификационного аттестата кадастрового инженера (если исполнителем является кадастровый инженер) _____

О юридическом лице:

Полное наименование Общество с ограниченной ответственностью «Бюро кадастровых инженеров»

Основной государственный регистрационный номер ОГРН 1123328003017

ИНН 3328482865

Контактный телефон и почтовый адрес 8-915-777-73-91, 600005, г. Владимир, ул. 850-летия, д.1/46, офис 15

Фамилия и инициалы уполномоченного представителя юридического лица, его должность, реквизиты доверенности (если представитель действует по доверенности) Сидоров Николай Владимирович - директор

Сведения о кадастровом инженере Сидоров Николай Владимирович - номер квалификационного аттестата кадастрового инженера 33-10-76

Подпись _____

Н.В. Сидоров

Дата «07» 09 2016 г.

Место для отиска печати лица, составившего карту (план) зоны с особыми условиями использования территорий

3. Сведения о согласовании карты (плана) зоны с особыми условиями использования территорий :

Полное наименование органа (организации), с которым осуществляется согласование, фамилия и инициалы уполномоченного лица, его должность

Общество с ограниченной ответственностью «Птицефабрика «Центральная» – Королев Владимир Викторович - исполнительный директор Общества с ограниченной ответственностью «Птицефабрика «Центральная»

Реквизиты письма (дата и номер, если согласование оформлено в виде письма)

Подпись _____

В.В. Королев

Дата «07» 09 2016 г.

Место для отиска печати органа (организации), с которым осуществляется согласование

4. Информация о передаче карты (плана) зоны с особыми условиями использования территорий в государственный фонд данных, полученных в результате проведения землеустройства:

Регистрационный N _____ - _____

Дата передачи " 07 " 09 2016 г.

(наименование органа (организации), осуществляющего хранение
землеустроительной документации)

КАРТА (ПЛАН)

зоны с особыми условиями использования территорий- **зоны санитарной охраны (ЗСО) водозаборной скважины №51818 (2 пояс) ООО «Птицефабрика «Центральная»**
город Владимир мкр. Энергетик МО городской округ г. Владимир Владимирской области

N п/п	Содержание	Номера листов
1	2	3
1.	Основания для проведения землеустроительных работ и исходные данные	5
2.	Сведения о зоне с особыми условиями использования территорий	6
3.	Сведения о местоположении границ зоны с особыми условиями использования территорий	7-8
4.	План границ зоны с особыми условиями использования территорий	9
5.	Приложение	10-18
	Проект зон санитарной охраны водозабора ООО «Птицефабрика «Центральная» г. Владимир, мкр. Энергетик Владимирской области	

КАРТА (ПЛАН)

зоны с особыми условиями использования территорий- **зоны санитарной охраны (ЗСО) водозаборной скважины №51818 (2 пояс) ООО «Птицефабрика «Центральная»**
 город Владимир мкр. Энергетик МО городской округ г. Владимир Владимирской области

(наименование зоны с особыми условиями использования территорий)

Основания для проведения землеустроительных работ и исходные данные

Перечень документов

N п/п	Наименование и реквизиты документа	Сведения об органе (организации), подготовившем или принявшем документ
1	2	3
1	Проект зон санитарной охраны водозабора ООО «Птицефабрика «Центральная» г. Владимир, мкр. Энергетик Владимирской области 2015 г.	Территориальный центр «Кострома- Геомониторинг» акционерного общества "Геоцентр-Москва"
2	Договор с ООО «Птицефабрика «Центральная» №18/2016-ЮЛ от 01.07.2016 г.	Общество с ограниченной ответственностью «Бюро кадастровых инженеров»
3	Ортофотопланы 2009 г. масштаба 1:10 000	ООО «Научно-производственное аэрогеодезическое предприятие «Меридиан+»

КАРТА (ПЛАН)
 зоны с особыми условиями использования территорий- **зоны санитарной охраны (ЗСО)**
водозаборной скважины №51818 (2 пояс) ООО «Птицефабрика «Центральная»
 город Владимир мкр. Энергетик МО городской округ г. Владимир Владимирской области

(наименование зоны с особыми условиями использования территорий)

Сведения о зоне с особыми условиями использования территорий

N п/п	Характеристики зоны с особыми условиями использования территорий	Описание характеристик
1	2	3
1.	Местоположение зоны с особыми условиями использования территорий	Владимирская область, МО городской округ г. Владимир, город Владимир, мкр. Энергетик, зона санитарной охраны водозаборной скважины №51818 (2 пояс) ООО «Птицефабрика «Центральная»
2.	Площадь зоны с особыми условиями использования территорий +/- величина погрешности определения площади (Р +/- Дельта Р)	48824 кв.м. ±1933 кв.м.
3.	Иные характеристики зоны с особыми условиями использования территорий	<p>Правила и режим хозяйственного использования территории второго пояса ЗСО определены Проектом зон санитарной охраны водозабора ООО «Птицефабрика «Центральная» г. Владимир, мкр. Энергетик Владимирской области.</p> <p>1. Выполняется выявление, тампонирование или восстановление всех старых, бездействующих, дефектных или неправильно эксплуатируемых скважин, представляющих опасность, в частности возможность загрязнения водоносных горизонтов.</p> <p>2. Бурение новых скважин и новое строительство, связанное с нарушением почвенного покрова, производится при обязательном согласовании с центром государственного санитарно-эпидемиологического надзора.</p> <p>3. Запрещается производить закачки отработанных вод в подземные горизонты, подземного складирования твердых отходов и разработка недр земли.</p> <p>4. Запрещается размещение складов горюче-смазочных материалов, ядохимикатов и минеральных удобрений, накопители промышленных стоков, шламохранилищ и других объектов, обуславливающих опасность химического загрязнения подземных вод.</p> <p>Кроме этого, в пределах второго пояса ЗСО подземных источников водоснабжения выполнить следующие дополнительные мероприятия: Санитарное благоустройство территории объектов (оборудование канализацией, устройство водонепроницаемых выгребов, организация отвода поверхностного стока и др.).</p> <p>Не допускается:</p> <ul style="list-style-type: none"> - размещение шламонакопителей, кладбищ, скотомогильников, полей ассенизации, полей фильтрации, навозохранилищ, силосных траншей, животноводческих и птицеводческих предприятий и других объектов, обуславливающих опасность микробного загрязнения подземных вод; - применение удобрений и ядохимикатов.

КАРТА (ПЛАН)

зоны с особыми условиями использования территорий- зоны санитарной охраны (ЗСО)
водозаборной скважины №51818 (2 пояс) ООО «Птицефабрика «Центральная»
 город Владимир мкр. Энергетик МО городской округ г. Владимир Владимирской области

(наименование зоны с особыми условиями использования территорий)

Сведения о местоположении границ зоны с особыми условиями использования территорий

1. Система координат - МСК 33

2. Сведения о характерных точках границ зоны с особыми условиями использования территорий

Обозначение характерных точек границ	Координаты, м		Метод определения координат и средняя квадратическая погрешность положения характерной точки (M t), м	Описание закрепления точки
	X	Y		
1	2	3	4	5
1	189387.63	207766.08	аналитический Mt-2.50 м.	-
2	189390.56	207771.53	аналитический Mt-2.50 м.	-
3	189398.25	207785.81	аналитический Mt-2.50 м.	-
4	189405.18	207807.12	аналитический Mt-2.50 м.	-
5	189408.18	207829.33	аналитический Mt-2.50 м.	-
6	189407.18	207851.72	аналитический Mt-2.50 м.	-
7	189402.19	207873.57	аналитический Mt-2.50 м.	-
8	189393.38	207894.17	аналитический Mt-2.50 м.	-
9	189381.04	207912.88	аналитический Mt-2.50 м.	-
10	189365.55	207929.07	аналитический Mt-2.50 м.	-
11	189355.50	207936.37	аналитический Mt-2.50 м.	-
12	189347.42	207942.25	аналитический Mt-2.50 м.	-
13	189327.23	207951.97	аналитический Mt-2.50 м.	-
14	189305.63	207957.93	аналитический Mt-2.50 м.	-
15	189283.31	207959.94	аналитический Mt-2.50 м.	-
16	189260.99	207957.93	аналитический Mt-2.50 м.	-
17	189240.74	207952.34	аналитический Mt-2.50 м.	-
18	189239.39	207951.97	аналитический Mt-2.50 м.	-
19	189226.04	207945.54	аналитический Mt-2.50 м.	-
20	189219.20	207942.25	аналитический Mt-2.50 м.	-
21	189201.07	207929.07	аналитический Mt-2.50 м.	-
22	189185.58	207912.88	аналитический Mt-2.50 м.	-
23	189173.24	207894.17	аналитический Mt-2.50 м.	-
24	189164.43	207873.57	аналитический Mt-2.50 м.	-
25	189159.44	207851.72	аналитический Mt-2.50 м.	-
26	189158.44	207829.33	аналитический Mt-2.50 м.	-
27	189161.44	207807.12	аналитический Mt-2.50 м.	-
28	189168.37	207785.81	аналитический Mt-2.50 м.	-
29	189178.99	207766.08	аналитический Mt-2.50 м.	-
30	189192.96	207748.56	аналитический Mt-2.50 м.	-
31	189209.84	207733.81	аналитический Mt-2.50 м.	-
32	189229.07	207722.32	аналитический Mt-2.50 м.	-
33	189250.06	207714.44	аналитический Mt-2.50 м.	-
34	189261.26	207712.41	аналитический Mt-2.50 м.	-
35	189272.11	207710.44	аналитический Mt-2.50 м.	-
36	189294.51	207710.44	аналитический Mt-2.50 м.	-
37	189316.56	207714.44	аналитический Mt-2.50 м.	-
38	189337.55	207722.32	аналитический Mt-2.50 м.	-

КАРТА (ПЛАН)

зоны с особыми условиями использования территорий- **зоны санитарной охраны (ЗСО) водозаборной скважины №51818 (2 пояс) ООО «Птицефабрика «Центральная»**
 город Владимир мкр. Энергетик МО городской округ г. Владимир Владимирской области

(наименование зоны с особыми условиями использования территорий)

Сведения о местоположении границ зоны с особыми условиями использования территорий

2. Сведения о характерных точках границ зоны с особыми условиями использования территорий

Обозначение характерных точек границ	Координаты, м		Метод определения координат и средняя квадратическая погрешность положения характерной точки (M t), м	Описание закрепления точки
	X	Y		
1	2	3	4	5
39	189339.43	207723.45	аналитический Mт-2.50 м.	-
40	189356.78	207733.81	аналитический Mт-2.50 м.	-
41	189373.66	207748.56	аналитический Mт-2.50 м.	-
1	189387.63	207766.08	аналитический Mт-2.50 м.	-

3. Сведения о частях границ зоны с особыми условиями использования территорий

Обозначение части границ		Описание прохождения части границ
от точки 1	до точки 2	
от т.1	до т.2	граница зоны санитарной охраны водозаборной скважины №51818 (2 пояс) проходит по землям государственной собственности
от т.2	до т.11	граница зоны санитарной охраны водозаборной скважины №51818 (2 пояс) проходит по земельному участку с кадастровым номером 33:22:015016:197
от т.11	до т.17	граница зоны санитарной охраны водозаборной скважины №51818 (2 пояс) проходит по земельному участку с кадастровым номером 33:22:015016:198
от т.17	до т.19	граница зоны санитарной охраны водозаборной скважины №51818 (2 пояс) проходит по земельному участку с кадастровым номером 33:22:015016:197
от т.19	до т.34	граница зоны санитарной охраны водозаборной скважины №51818 (2 пояс) проходит по землям государственной собственности
от т.34	до т.39	граница зоны санитарной охраны водозаборной скважины №51818 (2 пояс) проходит по земельному участку с кадастровым номером 33:22:015016:197
от т.39	до т.1	граница зоны санитарной охраны водозаборной скважины №51818 (2 пояс) проходит по землям государственной собственности

КАРТА (ПЛАН)

зоны с особыми условиями использования территорий- зоны санитарной охраны (ЗСО)
 водозаборной скважины №51818 (2 пояс) ООО «Птицефабрика «Центральная»
 город Владимир мкр. Энергетик МО городской округ г. Владимир Владимирской области

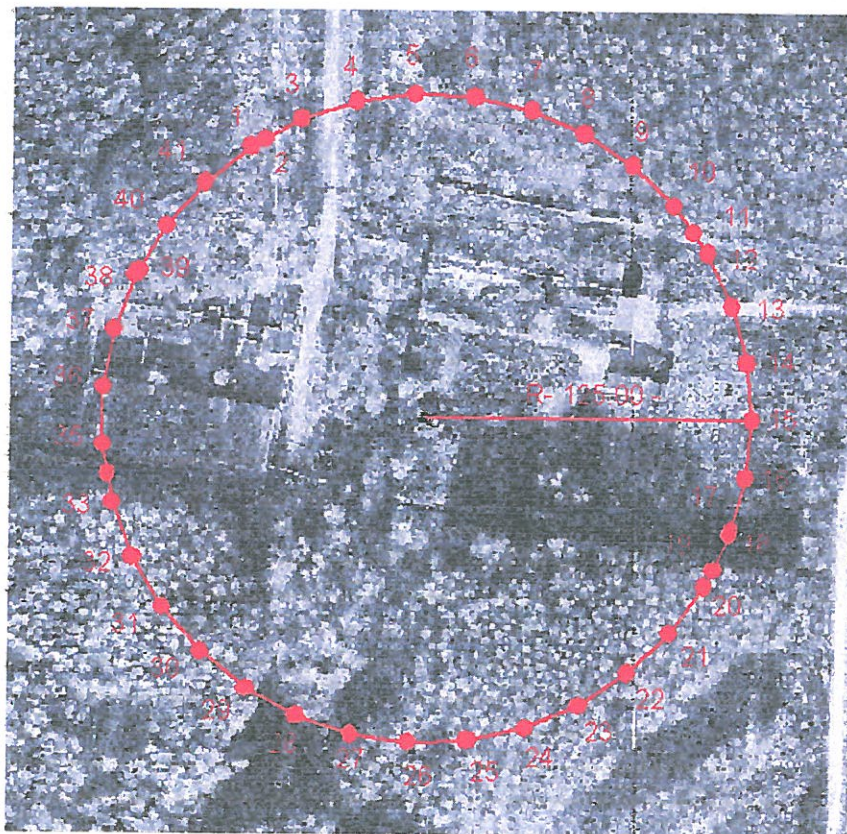
(наименование зоны с особыми условиями использования территорий)

План границ зоны с особыми условиями использования территорий


Согласовано
 Исполнительный директор Общества с ограниченной
 ответственностью «Птицефабрика «Центральная»


В.В. Королев

« _____ 2016 г.



Условные обозначения:

 - граница зоны с особыми условиями использования территорий

 1 - номер характерной точки

R- 125.00 - радиус зоны с особыми условиями использования территорий



Масштаб 1: 3000

Кадастровый инженер
 33-10-76

Н.В.Сидоров

« 07 » 09

2016 г.

КАРТА (ПЛАН)

зоны с особыми условиями использования территорий- **зоны санитарной охраны (ЗСО) водозаборной скважины №51818 (3 пояс)** ООО «Птицефабрика «Центральная»
 город Владимир мкр. Энергетик МО городской округ г. Владимир Владимирской области

(наименование зоны с особыми условиями использования территорий)

Титульный лист

1. Сведения о заказчике землеустроительных работ:

О физическом лице:

Фамилия, имя, отчество (отчество указывается при наличии) _____

О юридическом лице, органе государственной власти, органе местного самоуправления:

Полное наименование – Общество с ограниченной ответственностью «Птицефабрика «Центральная»

Страна регистрации (инкорпорации) (указывается в отношении иностранного юридического лица) _____


Фамилия и инициалы уполномоченного представителя, его должность, реквизиты доверенности (если представитель действует по доверенности)

Королев Владимир Викторович, исполнительный директор Общества с ограниченной ответственностью «Птицефабрика «Центральная»

Подпись _____ В.В. Королев

Дата «07» 09 2016 г.

Место для оттиска печати заказчика



2. Сведения об исполнителе землеустроительных работ:

Об индивидуальном предпринимателе:

Фамилия, имя, отчество

(отчество указывается при наличии) _____

Идентификационный номер налогоплательщика _____

Контактный телефон и почтовый адрес _____

Номер квалификационного аттестата кадастрового инженера (если исполнителем является кадастровый инженер) _____

О юридическом лице:

Полное наименование Общество с ограниченной ответственностью «Бюро кадастровых инженеров»

Основной государственный регистрационный номер ОГРН 1123328003017
ИНН 3328482865

Контактный телефон и почтовый адрес 8-915-777-73-91, 600005, г. Владимир, ул. 850-летия, д.1/46, офис 15

Фамилия и инициалы уполномоченного представителя юридического лица, его должность, реквизиты доверенности (если представитель действует по доверенности) Сидоров Николай Владимирович - директор

Сведения о кадастровом инженере Сидоров Николай Владимирович – номер квалификационного аттестата кадастрового инженера 33-10-76

Подпись _____ Н.В. Сидоров

Дата «07» 09 2016 г.

Место для оттиска печати лица, составившего карту (план) зоны с особыми условиями использования территорий

3. Сведения о согласовании карты (плана) зоны с особыми условиями использования территорий :
Полное наименование органа (организации), с которым осуществляется согласование, фамилия и инициалы уполномоченного лица, его должностьОбщество с ограниченной ответственностью «Птицефабрика «Центральная» – Королев Владимир Викторович – исполнительный директор Общества с ограниченной ответственностью «Птицефабрика «Центральная»

Реквизиты письма (дата и номер, если согласование оформлено в виде письма)

Подпись _____ В.В. Королев

Дата «07» 09 2016 г.

Место для оттиска печати органа (организации), с которым осуществляется согласование

4. Информация о передаче карты (плана) зоны с особыми условиями использования территорий в государственный фонд данных, полученных в результате проведения землеустройства:

Регистрационный N _____

Дата передачи " 07 " 09 _____ 2016 г.

(наименование органа (организации), осуществляющего хранение
землеустроительной документации)

КАРТА (ПЛАН)

зоны с особыми условиями использования территорий- **зоны санитарной охраны (ЗСО) водозаборной скважины №51818 (3 пояс)** ООО «Птицефабрика «Центральная» город Владимир мкр. Энергетик МО городской округ г. Владимир Владимирской области

N п/п	Содержание	Номера листов
1	2	3
1.	Основания для проведения землеустроительных работ и исходные данные	5
2.	Сведения о зоне с особыми условиями использования территорий	6
3.	Сведения о местоположении границ зоны с особыми условиями использования территорий	7-12
4.	План границ зоны с особыми условиями использования территорий	13
5.	Приложение	14-22
	Проект зон санитарной охраны водозабора ООО «Птицефабрика «Центральная» г. Владимир, мкр. Энергетик Владимирской области	

КАРТА (ПЛАН)

зоны с особыми условиями использования территорий- **зоны санитарной охраны (ЗСО) водозаборной скважины №51818 (3 пояс)** ООО «Птицефабрика «Центральная»
 город Владимир мкр. Энергетик МО городской округ г. Владимир Владимирской области

(наименование зоны с особыми условиями использования территорий)

Основания для проведения землеустроительных работ и исходные данные

Перечень документов

N п/п	Наименование и реквизиты документа	Сведения об органе (организации), подготовившем или принявшем документ
1	2	3
1	Проект зон санитарной охраны водозабора ООО «Птицефабрика «Центральная» г. Владимир, мкр. Энергетик Владимирской области 2015 г.	Территориальный центр «Кострома- Геомониторинг» акционерного общества "Геоцентр-Москва"
2	Договор с ООО «Птицефабрика «Центральная» №18/2016-ЮЛ от 01.07.2016 г.	Общество с ограниченной ответственностью «Бюро кадастровых инженеров»
3	Ортофотопланы 2009 г. масштаба 1:10 000	ООО «Научно-производственное аэрогеодезическое предприятие «Меридиан+»

КАРТА (ПЛАН)
зоны с особыми условиями использования территорий- **зоны санитарной охраны (ЗСО)**
водозаборной скважины №51818 (3 пояс) ООО «Птицефабрика «Центральная»
город Владимир мкр. Энергетик МО городской округ г. Владимир Владимирской области

(наименование зоны с особыми условиями использования территорий)

Сведения о зоне с особыми условиями использования территорий

N п/п	Характеристики зоны с особыми условиями использования территорий	Описание характеристик
1	2	3
1.	Местоположение зоны с особыми условиями использования территорий	Владимирская область, МО городской округ г. Владимир, город Владимир, мкр. Энергетик, зона санитарной охраны водозаборной скважины №51818 (3 пояс) ООО «Птицефабрика «Центральная»
2.	Площадь зоны с особыми условиями использования территорий +/- величина погрешности определения площади (Р +/- Дельта Р)	223.11 га. ±1.31 га.
3.	Иные характеристики зоны с особыми условиями использования территорий	<p>Правила и режим хозяйственного использования территории третьего пояса ЗСО определены Проектом зон санитарной охраны водозабора ООО «Птицефабрика «Центральная» г. Владимир, мкр. Энергетик Владимирской области.1. Выполняется выявление, тампонирование или восстановление всех старых, бездействующих, дефектных или неправильно эксплуатируемых скважин, представляющих опасность, в частности возможность загрязнения водоносных горизонтов.</p> <p>2.Бурение новых скважин и новое строительство, связанное с нарушением почвенного покрова, производится при обязательном согласовании с центром государственного санитарно-эпидемиологического надзора.</p> <p>3.Запрещается производить закачки отработанных вод в подземные горизонты, подземного складирования твердых отходов и разработка недр земли.</p> <p>4.Запрещается размещение складов горюче-смазочных материалов, ядохимикатов и минеральных удобрений, накопители промышленных стоков, шламохранилищ и других объектов, обуславливающих опасность химического загрязнения подземных вод.</p> <p>Размещение таких объектов допускается в пределах третьего пояса ЗСО только при использовании защищенных подземных вод, при условии выполнения специальных мероприятий по защите водоносного горизонта от загрязнения при наличии санитарно-эпидемиологического заключения центра государственного санитарно-эпидемиологического надзора, выданного с учетом заключения органов геологического контроля.</p> <p>Не допускается:</p> <ul style="list-style-type: none"> -размещение шламонакопителей, кладбищ, скотомогильников, полей ассенизации, полей фильтрации, навозохранилищ, силосных траншей, животноводческих и птицеводческих предприятий и других объектов, обуславливающих опасность микробного загрязнения подземных вод; -применение удобрений и ядохимикатов.

КАРТА (ПЛАН)

зоны с особыми условиями использования территорий- **зоны санитарной охраны (ЗСО) водозаборной скважины №51818 (3 пояс)** ООО «Птицефабрика «Центральная»
город Владимир мкр. Энергетик МО городской округ г. Владимир Владимирской области

(наименование зоны с особыми условиями использования территорий)

Сведения о местоположении границ зоны с особыми условиями использования территорий

1. Система координат - МСК 33

2. Сведения о характерных точках границ зоны с особыми условиями использования территорий

Обозначение характерных точек границ	Координаты, м		Метод определения координат и средняя квадратическая погрешность положения характерной точки (M t), м	Описание закрепления точки
	X	Y		
1	2	3	4	5
1	189894.07	207250.99	аналитический Mt-2.50 м.	-
2	189988.52	207369.43	аналитический Mt-2.50 м.	-
3	190035.58	207456.88	аналитический Mt-2.50 м.	-
4	190060.31	207502.83	аналитический Mt-2.50 м.	-
5	190100.87	207627.67	аналитический Mt-2.50 м.	-
6	190107.12	207646.91	аналитический Mt-2.50 м.	-
7	190127.46	207797.03	аналитический Mt-2.50 м.	-
8	190120.66	207948.37	аналитический Mt-2.50 м.	-
9	190086.95	208096.06	аналитический Mt-2.50 м.	-
10	190027.41	208235.36	аналитический Mt-2.50 м.	-
11	189943.96	208361.79	аналитический Mt-2.50 м.	-
12	189851.00	208459.02	аналитический Mt-2.50 м.	-
13	189839.27	208471.29	аналитический Mt-2.50 м.	-
14	189834.83	208474.51	аналитический Mt-2.50 м.	-
15	189716.71	208560.33	аналитический Mt-2.50 м.	-
16	189580.22	208626.06	аналитический Mt-2.50 м.	-
17	189498.88	208648.51	аналитический Mt-2.50 м.	-
18	189489.77	208651.03	аналитический Mt-2.50 м.	-
19	189483.22	208652.84	аналитический Mt-2.50 м.	-
20	189474.52	208655.24	аналитический Mt-2.50 м.	-
21	189434.19	208666.36	аналитический Mt-2.50 м.	-
22	189424.70	208667.22	аналитический Mt-2.50 м.	-
23	189424.15	208667.27	аналитический Mt-2.50 м.	-
24	189378.25	208671.40	аналитический Mt-2.50 м.	-
25	189364.76	208672.61	аналитический Mt-2.50 м.	-
26	189283.31	208679.94	аналитический Mt-2.50 м.	-
27	189132.43	208666.36	аналитический Mt-2.50 м.	-
28	188986.40	208626.06	аналитический Mt-2.50 м.	-
29	188849.91	208560.33	аналитический Mt-2.50 м.	-
30	188727.35	208471.29	аналитический Mt-2.50 м.	-
31	188622.66	208361.79	аналитический Mt-2.50 м.	-
32	188539.21	208235.36	аналитический Mt-2.50 м.	-
33	188479.67	208096.06	аналитический Mt-2.50 м.	-
34	188477.38	208086.01	аналитический Mt-2.50 м.	-
35	188475.26	208076.75	аналитический Mt-2.50 м.	-
36	188445.96	207948.37	аналитический Mt-2.50 м.	-
37	188439.16	207797.03	аналитический Mt-2.50 м.	-
38	188459.50	207646.91	аналитический Mt-2.50 м.	-

КАРТА (ПЛАН)

зоны с особыми условиями использования территорий- **зоны санитарной охраны (ЗСО) водозаборной скважины №51818 (3 пояс) ООО «Птицефабрика «Центральная»**
 город Владимир мкр. Энергетик МО городской округ г. Владимир Владимирской области

(наименование зоны с особыми условиями использования территорий)

Сведения о местоположении границ зоны с особыми условиями использования территорий

2. Сведения о характерных точках границ зоны с особыми условиями использования территорий

Обозначение характерных точек границ	Координаты, м		Метод определения координат и средняя квадратическая погрешность положения характерной точки (М t), м	Описание закрепления точки
	X	Y		
1	2	3	4	5
39	188506.31	207502.83	аналитический Мt-2.50 м.	-
40	188578.10	207369.43	аналитический Мt-2.50 м.	-
41	188618.84	207318.34	аналитический Мt-2.50 м.	-
42	188639.94	207291.88	аналитический Мt-2.50 м.	-
43	188672.55	207250.99	аналитический Мt-2.50 м.	-
44	188681.42	207243.23	аналитический Мt-2.50 м.	-
45	188786.63	207151.32	аналитический Мt-2.50 м.	-
46	188916.68	207073.62	аналитический Мt-2.50 м.	-
47	188936.43	207066.21	аналитический Мt-2.50 м.	-
48	188945.02	207062.97	аналитический Мt-2.50 м.	-
49	188970.00	207053.61	аналитический Мt-2.50 м.	-
50	188991.63	207045.49	аналитический Мt-2.50 м.	-
51	188997.53	207043.30	аналитический Мt-2.50 м.	-
52	188999.54	207042.55	аналитический Мt-2.50 м.	-
53	189043.32	207026.09	аналитический Мt-2.50 м.	-
54	189058.51	207020.39	аналитический Мt-2.50 м.	-
55	189082.15	207016.10	аналитический Мt-2.50 м.	-
56	189094.57	207013.90	аналитический Мt-2.50 м.	-
57	189207.56	206993.34	аналитический Мt-2.50 м.	-
58	189269.30	206993.32	аналитический Мt-2.50 м.	-
59	189286.46	206993.25	аналитический Мt-2.50 м.	-
60	189303.59	206993.34	аналитический Мt-2.50 м.	-
61	189304.43	206993.34	аналитический Мt-2.50 м.	-
62	189310.93	206993.37	аналитический Мt-2.50 м.	-
63	189332.74	206993.36	аналитический Мt-2.50 м.	-
64	189359.06	206993.34	аналитический Мt-2.50 м.	-
65	189378.15	206996.80	аналитический Мt-2.50 м.	-
66	189401.40	207001.02	аналитический Мt-2.50 м.	-
67	189508.11	207020.39	аналитический Мt-2.50 м.	-
68	189649.94	207073.62	аналитический Мt-2.50 м.	-
69	189779.99	207151.32	аналитический Мt-2.50 м.	-
1	189894.07	207250.99	аналитический Мt-2.50 м.	-

КАРТА (ПЛАН)

зоны с особыми условиями использования территорий- **зоны санитарной охраны (ЗСО) водозаборной скважины №51818 (3 пояс) ООО «Птицефабрика «Центральная»**
 город Владимир мкр. Энергетик МО городской округ г. Владимир Владимирской области

(наименование зоны с особыми условиями использования территорий)

Сведения о местоположении границ зоны с особыми условиями использования территорий

3. Сведения о частях границ зоны с особыми условиями использования территорий

Обозначение части границ		Описание прохождения части границ
от точки 1	до точки 2	
1	2	3
от т.1	до т.3	граница зоны санитарной охраны водозаборной скважины №51818 (3 пояс) проходит по земельному участку с кадастровым номером 33:22:015016:197
от т.3	до т.5	граница зоны санитарной охраны водозаборной скважины №51818 (3 пояс) проходит по землям государственной собственности
от т.5	до т.12	граница зоны санитарной охраны водозаборной скважины №51818 (3 пояс) проходит по земельному участку с кадастровым номером 33:12:011001:506
от т.12	до т.14	граница зоны санитарной охраны водозаборной скважины №51818 (3 пояс) проходит по землям государственной собственности
от т.14	до т.17	граница зоны санитарной охраны водозаборной скважины №51818 (3 пояс) проходит по земельному участку с кадастровым номером 33:12:011001:300
от т.17	до т.18	граница зоны санитарной охраны водозаборной скважины №51818 (3 пояс) проходит по землям государственной собственности
от т.18	до т.19	граница зоны санитарной охраны водозаборной скважины №51818 (3 пояс) проходит по земельному участку с кадастровым номером 33:12:011001:93
от т.19	до т.20	граница зоны санитарной охраны водозаборной скважины №51818 (3 пояс) проходит по землям государственной собственности
от т.20	до т.22	граница зоны санитарной охраны водозаборной скважины №51818 (3 пояс) проходит по земельному участку с кадастровым номером 33:22:015016:197
от т.22	до т.23	граница зоны санитарной охраны водозаборной скважины №51818 (3 пояс) проходит по землям государственной собственности
от т.23	до т.24	граница зоны санитарной охраны водозаборной скважины №51818 (3 пояс) проходит по земельному участку с кадастровым номером 33:12:011001:336

КАРТА (ПЛАН)

зоны с особыми условиями использования территорий- **зоны санитарной охраны (ЗСО) водозаборной скважины №51818 (3 пояс) ООО «Птицефабрика «Центральная»**
 город Владимир мкр. Энергетик МО городской округ г. Владимир Владимирской области

(наименование зоны с особыми условиями использования территорий)

Сведения о местоположении границ зоны с особыми условиями использования территорий

3. Сведения о частях границ зоны с особыми условиями использования территорий

Обозначение части границ		Описание прохождения части границ
от точки	до точки	
1	2	3
от т.24	до т.25	граница зоны санитарной охраны водозаборной скважины №51818 (3 пояс) проходит по земельному участку с кадастровым номером 33:12:011001:366
от т.25	до т.34	граница зоны санитарной охраны водозаборной скважины №51818 (3 пояс) проходит по земельному участку с кадастровым номером 33:12:011001:336
от т.34	до т.35	граница зоны санитарной охраны водозаборной скважины №51818 (3 пояс) проходит по землям государственной собственности
от т.35	до т.41	граница зоны санитарной охраны водозаборной скважины №51818 (3 пояс) проходит по земельному участку с кадастровым номером 33:12:011001:335
от т.41	до т.42	граница зоны санитарной охраны водозаборной скважины №51818 (3 пояс) проходит по землям государственной собственности
от т.42	до т.44	граница зоны санитарной охраны водозаборной скважины №51818 (3 пояс) проходит по неразграниченным землям СНТ «Луговское»
от т.44	до т.47	граница зоны санитарной охраны водозаборной скважины №51818 (3 пояс) проходит по землям государственной собственности
от т.47	до т.48	граница зоны санитарной охраны водозаборной скважины №51818 (3 пояс) проходит по земельному участку с кадастровым номером 33:12:010901:201
от т.48	до т.49	граница зоны санитарной охраны водозаборной скважины №51818 (3 пояс) проходит по землям государственной собственности
от т.49	до т.50	граница зоны санитарной охраны водозаборной скважины №51818 (3 пояс) проходит по земельному участку с кадастровым номером 33:12:010901:201
от т.50	до т.51	граница зоны санитарной охраны водозаборной скважины №51818 (3 пояс) проходит по землям государственной собственности

КАРТА (ПЛАН)

зоны с особыми условиями использования территорий- **зоны санитарной охраны (ЗСО) водозаборной скважины №51818 (3 пояс) ООО «Птицефабрика «Центральная»**
 город Владимир мкр. Энергетик МО городской округ г. Владимир Владимирской области

(наименование зоны с особыми условиями использования территорий)

Сведения о местоположении границ зоны с особыми условиями использования территорий

3. Сведения о частях границ зоны с особыми условиями использования территорий

Обозначение части границ		Описание прохождения части границ
от точки 1	до точки 2	
		3
от т.51	до т.52	граница зоны санитарной охраны водозаборной скважины №51818 (3 пояс) проходит по земельному участку с кадастровым номером 33:12:010919:101
от т.52	до т.53	граница зоны санитарной охраны водозаборной скважины №51818 (3 пояс) проходит по землям государственной собственности
от т.53	до т.55	граница зоны санитарной охраны водозаборной скважины №51818 (3 пояс) проходит по земельному участку с кадастровым номером 33:12:010901:201
от т.55	до т.56	граница зоны санитарной охраны водозаборной скважины №51818 (3 пояс) проходит по землям государственной собственности
от т.56	до т.58	граница зоны санитарной охраны водозаборной скважины №51818 (3 пояс) проходит по неразграниченным землям СНТ «Луговское»
от т.58	до т.59	граница зоны санитарной охраны водозаборной скважины №51818 (3 пояс) проходит по земельному участку с кадастровым номером 33:12:010920:25
от т.59	до т.60	граница зоны санитарной охраны водозаборной скважины №51818 (3 пояс) проходит по земельному участку с кадастровым номером 33:12:010920:28
от т.60	до т.61	граница зоны санитарной охраны водозаборной скважины №51818 (3 пояс) проходит по земельному участку с кадастровым номером 33:12:010920:24
от т.61	до т.62	граница зоны санитарной охраны водозаборной скважины №51818 (3 пояс) проходит по неразграниченным землям СНТ «Луговское»
от т.62	до т.63	граница зоны санитарной охраны водозаборной скважины №51818 (3 пояс) проходит по земельному участку с кадастровым номером 33:12:010920:43
от т.63	до т.65	граница зоны санитарной охраны водозаборной скважины №51818 (3 пояс) проходит по неразграниченным землям СНТ «Луговское»

КАРТА (ПЛАН)

зоны с особыми условиями использования территорий- **зоны санитарной охраны (ЗСО) водозаборной скважины №51818 (3 пояс) ООО «Птицефабрика «Центральная»**
 город Владимир мкр. Энергетик МО городской округ г. Владимир Владимирской области

(наименование зоны с особыми условиями использования территорий)

Сведения о местоположении границ зоны с особыми условиями использования территорий

3. Сведения о частях границ зоны с особыми условиями использования территорий

Обозначение части границ		Описание прохождения части границ
от точки	до точки	
1	2	3
от т.65	до т.66	граница зоны санитарной охраны водозаборной скважины №51818 (3 пояс) проходит по земельному участку с кадастровым номером 33:12:010901:200
от т.66	до т.69	граница зоны санитарной охраны водозаборной скважины №51818 (3 пояс) проходит по землям государственной собственности
от т.69	до т.1	граница зоны санитарной охраны водозаборной скважины №51818 (3 пояс) проходит по земельному участку с кадастровым номером 33:22:015016:197

КАРТА (ПЛАН)

зоны с особыми условиями использования территорий- зоны санитарной охраны (ЗСО)
 водозаборной скважины №51818 (3 пояс) ООО «Птицефабрика «Центральная»
 город Владимир мкр. Энергетик МО городской округ г. Владимир Владимирской области

(наименование зоны с особыми условиями использования территорий)


План границ зоны с особыми условиями использования территорий

Согласовано:


Исполнительный директор Общества с ограниченной
 ответственностью «Птицефабрика «Центральная»

В.В. Королев

" 07 " 05 2016 г.



Условные обозначения:



- граница зоны с особыми условиями использования территорий



1 - номер характерной точки

R-845.00

- радиус зоны с особыми условиями использования территорий



Масштаб 1: 15 000

Кадастровый инженер
 33-10-76

Н.В.Сидоров

" 07 " 05

2016 г.

Режим зон санитарной охраны
подземных источников водоснабжения питьевого назначения скважин
№№ 2, 3, 43192, 43196, 51818 ООО «Птицефабрика «Центральная»
в мкр. Энергетик г. Владимир

1. На территории первого пояса зон санитарной охраны (далее ЗСО) запрещается:

1.1 все виды строительства, не имеющие отношения к эксплуатации, реконструкции и расширению водозаборных и водопроводных сооружений;

1.2 посадка высокоствольных деревьев;

1.3 применение ядохимикатов и удобрений;

1.4 размещение жилых и хозяйственно-бытовых зданий, проживание людей.

2. На территории второго пояса ЗСО запрещается:

2.1 закачка отработанных вод в подземные горизонты, подземное складирование твердых отходов, разработка недр земли;

2.2 размещение складов горюче-смазочных материалов, накопителей промстоков, шламохранилищ, ядохимикатов и минеральных удобрений и других объектов, обуславливающих опасность химического загрязнения подземных вод;

2.3 размещение кладбищ, скотомогильников, полей ассенизации, полей фильтрации, навозохранилищ, силосных траншей. Животноводческих и птицеводческих предприятий, обуславливающих опасность микробного загрязнения подземных вод;

2.4 применение удобрений и ядохимикатов.

3. На территории третьего пояса ЗСО запрещается:

3.1 размещение складов ГСМ, ядохимикатов и минеральных удобрений, накопителей промстоков, шламохранилищ и других объектов, обуславливающих опасность химического загрязнения подземных вод, но допускается при условии выполнения специальных мероприятий по защите водоносного горизонта по согласованию с представителями Федеральной службы в сфере защиты прав потребителей и благополучия человека, органами и учреждениями государственного экологического и геологического контроля;

3.2 закачка отработанных вод в подземные горизонты, подземное складирование твердых отходов, разработка недр земли.

4. На территории первого пояса ЗСО необходимо предусмотреть следующие мероприятия:

4.1 ограждение, озеленение территории и обеспечение постоянной охраной;

4.2 бетонирование дорожек, ведущих к скважине;

4.3 контроль за предотвращением возможности загрязнения воды через оголовки и устья скважины, люки и переливные трубы резервуаров и устройства заливки насосов;

4.4 оснащение водозабора аппаратурой для контроля расхода воды.

5. На территории второго и третьего поясов ЗСО необходимо предусмотреть следующие мероприятия:

5.1 бурение новых скважин и новое строительство, связанное с нарушением почвенного покрова, производить при обязательном согласовании с центром государственного санитарно-эпидемиологического надзора;

5.2 выявление, тампонирование или восстановление всех бездействующих скважин, представляющих опасность в части возможного загрязнения водоносных горизонтов.