



Администрация Владимирской области
Департамент природопользования и охраны
окружающей среды

ПОСТАНОВЛЕНИЕ

г. Владимир

« 20 » марта 2018 г.

№ 28/01 – 25

*Об утверждении проекта
зон санитарной охраны*

В соответствии с пунктом 5 статьи 18 Федерального закона от 30.03.1999 № 52-ФЗ «О санитарно-эпидемиологическом благополучии населения», постановлением департамента природопользования администрации Владимирской области от 15.02.2017 № 19/01-25 «О Порядке утверждения проектов округов и зон санитарной охраны водных объектов, используемых для питьевого, хозяйственно-бытового водоснабжения и в лечебных целях, и установления границ и режима зон санитарной охраны источников питьевого и хозяйственно-бытового водоснабжения», Положением о департаменте природопользования и охраны окружающей среды администрации Владимирской области, утвержденным постановлением Губернатора области от 01.02.2006 № 63

п о с т а н о в л я ю :

1. Утвердить проект организации зон санитарной охраны водозаборной скважины №14561 АО «Торговая компания «Эвис» в пос. Иванищи Гусь - Хрустального района Владимирской области.
2. Установить границы зон санитарной охраны в соответствии с картой (планом) зон санитарной охраны (Приложение № 1).
3. Установить режим зон санитарной охраны в соответствии с Приложением № 2.
4. Настоящее постановление вступает в силу со дня его официального опубликования.

Заместитель директора департамента



Т.Л. Клименко

Всего листов 6

КАРТА (ПЛАН)	
<i>зона санитарной охраны скважины 14561 ЗАО "Торговая компания "Эвис" в п Иванищи Гусь-Хрустального района, обл Владимирская, МО п Иванищи (сельское поселение), п Иванищи, скважина № 14561 (первый пояс)</i>	
(наименование объекта землеустройства)	
Титульный лист	
1. Сведения о заказчике землеустроительных работ:	
<input type="radio"/> физическом лице:	
(фамилия, имя, отчество (отчество указывается при наличии))	
<input type="radio"/> юридическом лице, органе государственной власти, органе местного самоуправления:	
ЗАО "Торговая компания "Эвис"	
(полное наименование)	
(страна регистрации (инкорпорации) (указывается в отношении иностранного юридического лица))	
Лобов Игорь Алексеевич, директор	
(фамилия и инициалы уполномоченного представителя, его должность, реквизиты доверенности (если представитель действует по доверенности))	
	Подпись _____
	Дата <u>15 января 2018 г.</u>
Место для оттиска печати заказчика	
2. Сведения об исполнителе землеустроительных работ:	
<input type="radio"/> Об индивидуальном предпринимателе:	
Задрогин Александр Николаевич	
(фамилия, имя, отчество (отчество указывается при наличии))	
(идентификационный номер налогоплательщика)	8(49241)3-04-10
	(контактный телефон)
601501, Владимирская область, г.Гусь-Хрустальный, ул.Калинина, дом 28, офис 15	
(почтовый адрес)	
№ 33-11-105	
(номер квалификационного аттестата кадастрового инженера (если исполнителем является кадастровый инженер))	
<input type="radio"/> О юридическом лице:	
(полное наименование)	
(основной государственный регистрационный номер)	(контактный телефон)
(почтовый адрес)	
(фамилия и инициалы уполномоченного представителя, его должность, реквизиты доверенности (если представитель действует по доверенности))	
Задрогин Александр Николаевич, квалификационный аттестат № 33-11-105	
(сведения о кадастровом инженере)	
	Подпись _____
	Дата <u>15 января</u> 20 <u>18</u> г.
Место для оттиска печати лица, составившего карту (план) объекта землеустройства	
3. Сведения о согласовании карты (плана) объекта землеустройства:	
администрация МО п Иванищи (Демьянова И. В., глава администрации МО п Иванищи)	
(Полное наименование органа (организации), с которым осуществляется согласование, фамилия и инициалы уполномоченного лица, его должность)	
(реквизиты письма (дата и номер), если согласование оформлено в виде письма)	
	Подпись _____
	Дата <u>15 января</u> 20 <u>18</u> г.
Место для оттиска печати органа (организации), с которым осуществляется согласование	
4. Информация о передаче карты (плана) объекта землеустройства в государственный фонд данных, полученных в результате проведения землеустройства:	
Регистрационный № _____	
Дата передачи _____	
(наименование органа (организации), осуществляющего хранение землеустроительной документации)	

КАРТА (ПЛАН)

зона санитарной охраны скважины 14561 ЗАО "Торговая компания "Эвис" в п Иванищи Гусь-Хрустального района, обл Владимирская, МО п Иванищи (сельское поселение), п Иванищи, скважина № 14561 (первый пояс)

(наименование объекта землеустройства)

№ п/п	Содержание	Номера листов
1	2	3
1	Основания для проведения землеустроительных работ и исходные данные	4
2	Сведения об объекте землеустройства	5
3	Сведения о местоположении границ объекта землеустройства	6
4	План границ объекта землеустройства	7

КАРТА (ПЛАН)

зона санитарной охраны скважины 14561 ЗАО "Торговая компания "Эвис" в п. Иванищи Гусь-Хрустального района, обл. Владимирская, МО п. Иванищи (сельское поселение), п. Иванищи, скважина № 14561 (первый пояс)

(наименование объекта землеустройства)

Основания для проведения землеустроительных работ и исходные данные

Перечень документов

№ п/п	Наименование и реквизиты документа	Сведения об органе (организации), подготовившем или принявшем документ
1	2	3
1	проект № бн от 1 января 2018 г.	-

КАРТА (ПЛАН)

зона санитарной охраны скважины 14561 ЗАО "Торговая компания "Эвис" в п Иванищи Гусь-Хрустального района, обл Владимирская, МО п Иванищи (сельское поселение), п Иванищи, скважина № 14561 (первый пояс)

(наименование объекта землеустройства)

Сведения об объекте землеустройства

№ п/п	Характеристики объекта землеустройства	Описание характеристик
1	2	3
1	Местоположение объекта землеустройства	601521, Российская Федерация, Владимирская область, Гусь-Хрустальный р-н, МО п Иванищи (сельское поселение), Иванищи п
2	Площадь объекта землеустройства ± величина погрешности определения площади ($P \pm \Delta P$)	437 ± 7 м ²
3	Иные характеристики объекта землеустройства	<p>Зона с особыми условиями использования территорий: Зона санитарной охраны источников водоснабжения и водопроводов питьевого назначения</p> <p>Содержание ограничений: Согласно проекта зон санитарной охраны водозабора предусмотрены следующие мероприятия и ограничения:</p> <ol style="list-style-type: none"> 1. обеспечить надежную охрану здания скважины, 2. не допускать присутствие посторонних лиц на территории первого пояса ЗСО, 3. для утепления и защиты от замерзания водозаборных сооружений и электрических насосов предусмотреть обогрев здания водозабора, 4. после каждой чистки и ремонта оборудования скважины производить производить дезинфекцию водозаборных сооружений с хлорсодержащими реагентами с последующей их промывкой, 5. осуществлять постоянный контроль качества забираемой воды, 6. обеспечить ограждение по периметру скважины. <p>Кадастровый район: 33:14 Номер: бн</p>

КАРТА (ПЛАН)

зона санитарной охраны скважины 14561 ЗАО "Торговая компания "Эвис" в п Иванищи Гусь-Хрустального района, обл Владимирская, МО п Иванищи (сельское поселение), п Иванищи, скважина № 14561 (первый пояс)

(наименование объекта землеустройства)

Сведения о местоположении границ объекта землеустройства

1. Система координат МСК-33

2. Сведения о характерных точках границ объекта землеустройства

Обозначение характерных точек границы	Координаты, м		Метод определения координат и средняя квадратическая погрешность положения характерной точки (Mt), м	Описание закрепления точки
	X	Y		
1	2	3	4	5
н1	151930,63	223724,52	Аналитический метод Mt =0,10	Нет закрепления
н2	151930,16	223720,08	Аналитический метод Mt =0,10	Нет закрепления
н3	151928,91	223716,26	Аналитический метод Mt =0,10	Нет закрепления
н4	151926,87	223712,7	Аналитический метод Mt =0,10	Нет закрепления
н5	151923,25	223709,08	Аналитический метод Mt =0,10	Нет закрепления
н6	151918,71	223706,85	Аналитический метод Mt =0,10	Нет закрепления
н7	151914,81	223706,35	Аналитический метод Mt =0,10	Нет закрепления
н8	151913,71	223706,98	Аналитический метод Mt =0,10	Нет закрепления
н9	151912,66	223709,94	Аналитический метод Mt =0,10	Нет закрепления
н10	151911,67	223715,01	Аналитический метод Mt =0,10	Нет закрепления
н11	151911,34	223720,14	Аналитический метод Mt =0,10	Нет закрепления
н12	151911,15	223724,32	Аналитический метод Mt =0,10	Нет закрепления
н13	151911,47	223728,11	Аналитический метод Mt =0,10	Нет закрепления
н14	151912,26	223732,39	Аналитический метод Mt =0,10	Нет закрепления
н15	151913,71	223734,95	Аналитический метод Mt =0,10	Нет закрепления
н16	151914,53	223735,35	Аналитический метод Mt =0,10	Нет закрепления
н17	151918,84	223735,02	Аналитический метод Mt =0,10	Нет закрепления
н18	151922,99	223733,7	Аналитический метод Mt =0,10	Нет закрепления
н19	151926,94	223731,4	Аналитический метод Mt =0,10	Нет закрепления
н20	151929,9	223727,98	Аналитический метод Mt =0,10	Нет закрепления
н1	151930,63	223724,52	Аналитический метод Mt =0,10	Нет закрепления

3. Сведения о характерных точках части (частей) границы объекта землеустройства

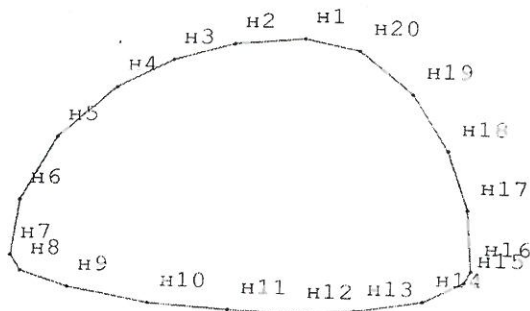
Обозначение части границы		Описание прохождения части границы
от точки	до точки	
1	2	3
н1	н1	межа

КАРТА (ПЛАН)

зона санитарной охраны скважины 14561 ЗАО "Торговая компания "Эвис" в п. Иванищи Гусь-Хрустального района, обл. Владимирская, МО п. Иванищи (сельское поселение), п. Иванищи, скважина № 14561 (первый пояс)

(наименование объекта землеустройства)

План границ объекта землеустройства



Масштаб 1:500



Подпись _____

Дата « 15 » января 20 18 г.

Место для оттиска печати лица, составившего карту (план) объекта землеустройства

КАРТА (ПЛАН)

зона санитарной охраны скважины 14561 ЗАО "Торговая компания "Эвис" в п. Иванищи Гусь-Хрустального района, обл. Владимирская, МО п. Иванищи (сельское поселение), п. Иванищи, скважина № 14561 (второй пояс)
(наименование объекта землеустройства)

Титульный лист

1. Сведения о заказчике землеустроительных работ:

О физическом лице:

(фамилия, имя, отчество (отчество указывается при наличии))

О юридическом лице, органе государственной власти, органе местного самоуправления:

ЗАО "Торговая компания "Эвис"

(полное наименование)

(страна регистрации (инкорпорации) (указывается в отношении иностранного юридического лица))

Лобов Игорь Алексеевич, директор

(фамилия и инициалы уполномоченного представителя, его должность, реквизиты доверенности (если представитель действует по доверенности))

Подпись _____

Дата _____

15 января 2018 г.

Место для оттиска печати заказчика

2. Сведения об исполнителе землеустроительных работ:

Об индивидуальном предпринимателе:

Задрогин Александр Николаевич

(фамилия, имя, отчество (отчество указывается при наличии))

8(49241)3-04-10

(контактный телефон)

(идентификационный номер налогоплательщика)

601501, Владимирская область, г. Гусь-Хрустальный, ул. Калинина, дом 28, офис 15

(почтовый адрес)

№ 33-11-105

Номер квалификационного аттестата кадастрового инженера (если исполнителем является кадастровый инженер)

О юридическом лице:

(полное наименование)

(контактный телефон)

(основной государственный регистрационный номер)

(почтовый адрес)

(фамилия и инициалы уполномоченного представителя, его должность, реквизиты доверенности (если представитель действует по доверенности))

Задрогин Александр Николаевич, квалификационный аттестат № 33-11-105

(сведения о кадастровом инженере)

Место для оттиска печати лица, составившего карту (план) объекта землеустройства

Подпись _____

Дата _____

20 18 г.

3. Сведения о согласовании карты (плана) объекта землеустройства:

администрация МО п. Иванищи (Демьянова И. В., глава администрации МО п. Иванищи)

(Полное наименование органа (организации), с которым осуществляется согласование, фамилия и инициалы уполномоченного лица, его должность)

(реквизиты письма (дата и номер, если согласование оформлено в виде письма))

Место для оттиска печати органа (организации), с которым осуществляется согласование

Подпись _____

Дата _____

20 18 г.

4. Информация о передаче карты (плана) объекта землеустройства в государственный фонд данных, полученных в результате проведения землеустройства:

Регистрационный № _____

Дата передачи _____

(наименование органа (организации), осуществляющего хранение землеустроительной документации)

КАРТА (ПЛАН)

зона санитарной охраны скважины 14561 ЗАО "Торговая компания "Эвис" в п. Иванищи Гусь-Хрустального района, обл. Владимирская, МО п. Иванищи (сельское поселение), п. Иванищи, скважина № 14561 (второй пояс)

(наименование объекта землеустройства)

№ п/п	Содержание	Номера листов
1	2	3
1	Основания для проведения землеустроительных работ и исходные данные	4
2	Сведения об объекте землеустройства	5
3	Сведения о местоположении границ объекта землеустройства	6
4	План границ объекта землеустройства	7

КАРТА (ПЛАН)

зона санитарной охраны скважины 14561 ЗАО "Торговая компания "Эвис" в п Иванищи Гусь-Хрустального района, обл Владимирская, МО п Иванищи (сельское поселение), п Иванищи, скважина № 14561 (второй пояс)

(наименование объекта землеустройства)

Основания для проведения землеустроительных работ и исходные данные**Перечень документов**

№ п/п	Наименование и реквизиты документа	Сведения об органе (организации), подготовившем или принявшем документ
1	2	3
1	проект № бн от 1 января 2018 г.	-

КАРТА (ПЛАН)

зона санитарной охраны скважины 14561 ЗАО "Торговая компания "Эвис" в п Иванищи Гусь-Хрустального района, обл Владимирская, МО п Иванищи (сельское поселение), п Иванищи, скважина № 14561 (второй пояс)

(наименование объекта землеустройства)

Сведения об объекте землеустройства

№ п/п	Характеристики объекта землеустройства	Описание характеристик
1	2	3
1	Местоположение объекта землеустройства	601521, Российская Федерация, Владимирская область, Гусь-Хрустальный р-н, МО п Иванищи (сельское поселение), Иванищи п
2	Площадь объекта землеустройства ± величина погрешности определения площади ($P \pm \Delta P$)	3 528 ± 21 м ²
3	Иные характеристики объекта землеустройства	<p>Зона с особыми условиями использования территорий: Зона санитарной охраны источников водоснабжения и водопроводов питьевого назначения</p> <p>Содержание ограничений: Согласно проекта зон санитарной охраны водозабора предусмотрены следующие мероприятия и ограничения:</p> <ol style="list-style-type: none"> 1.обеспечить бесперебойную работу дренажной системы для сбора поверхностных ливневых стоков, 2.не допускать нарушения герметичности системы сбора канализационных стоков, 3.не применять удобрений и химикатов и удобрений для газонов, 4.следить за целостностью твердого покрытия промышленной площадки, 5.не допускать проливов нефтепродуктов и химических веществ на промышленной площадке, 6.обеспечить площадки для производственного мусора, масла, опилок, железной стружки твердым покрытием и поддонами для устранения загрязнения почвы. <p>Кадастровый район: 33:14 Номер: бн</p>

КАРТА (ПЛАН)

зона санитарной охраны скважины 14561 ЗАО "Торговая компания "Эвис" в п Иванищи Гусь-Хрустального района, обл Владимирская, МО п Иванищи (сельское поселение), п Иванищи, скважина № 14561 (второй пояс)

(наименование объекта землеустройства)

Сведения о местоположении границ объекта землеустройства

1. Система координат МСК-33

2. Сведения о характерных точках границ объекта землеустройства

Обозначение характерных точек границы	Координаты, м		Метод определения координат и средняя квадратическая погрешность положения характерной точки (Mt), м	Описание закрепления точки
	X	Y		
1	2	3	4	5
н1	151922,53	223716,68	Аналитический метод Mt =0,10	Нет закрепления
н2	151915,75	223711,32	Аналитический метод Mt =0,10	Нет закрепления
н3	151907,59	223707,5	Аналитический метод Mt =0,10	Нет закрепления
н4	151896,39	223705,84	Аналитический метод Mt =0,10	Нет закрепления
н5	151888,37	223707,77	Аналитический метод Mt =0,10	Нет закрепления
н6	151879,81	223714,48	Аналитический метод Mt =0,10	Нет закрепления
н7	151874,28	223722,78	Аналитический метод Mt =0,10	Нет закрепления
н8	151869,67	223733,31	Аналитический метод Mt =0,10	Нет закрепления
н9	151866,38	223743,84	Аналитический метод Mt =0,10	Нет закрепления
н10	151864,41	223754,64	Аналитический метод Mt =0,10	Нет закрепления
н11	151863,22	223765,96	Аналитический метод Mt =0,10	Нет закрепления
н12	151863,01	223774,54	Аналитический метод Mt =0,10	Нет закрепления
н13	151873,23	223774,12	Аналитический метод Mt =0,10	Нет закрепления
н14	151886	223772,67	Аналитический метод Mt =0,10	Нет закрепления
н15	151898,24	223770,3	Аналитический метод Mt =0,10	Нет закрепления
н16	151909,17	223766,88	Аналитический метод Mt =0,10	Нет закрепления
н17	151919,04	223761,74	Аналитический метод Mt =0,10	Нет закрепления
н18	151927,86	223755,43	Аналитический метод Mt =0,10	Нет закрепления
н19	151931,42	223750,03	Аналитический метод Mt =0,10	Нет закрепления
н20	151932,89	223742,86	Аналитический метод Mt =0,10	Нет закрепления
н21	151931,95	223734,62	Аналитический метод Mt =0,10	Нет закрепления
н22	151928,79	223725,28	Аналитический метод Mt =0,10	Нет закрепления
н1	151922,53	223716,68	Аналитический метод Mt =0,10	Нет закрепления

3. Сведения о характерных точках части (частей) границы объекта землеустройства

–	–	–	–	–
---	---	---	---	---

4. Сведения о частях границ объекта землеустройства, совпадающих с местоположением внешних границ природных объектов и (или) объектов искусственного происхождения

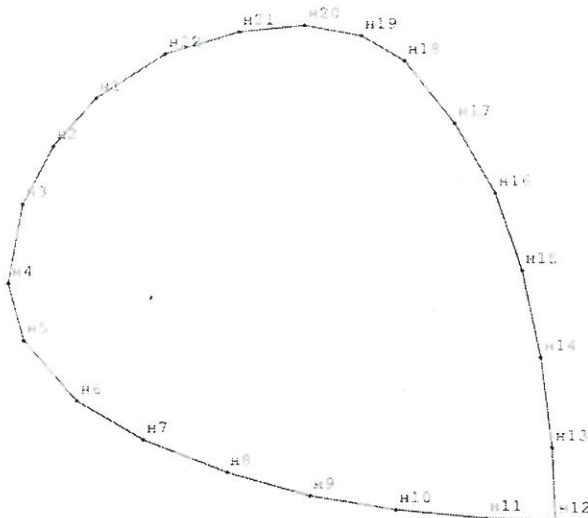
Обозначение части границы		Описание прохождения части границы
от точки	до точки	
1	2	3
н1	н1	межа

КАРТА (ПЛАН)

зона санитарной охраны скважины 14561 ЗАО "Торговая компания "Эвис" в п. Иванищи Гусь-Хрустального района, обл. Владимирская, МО п. Иванищи (сельское поселение), п. Иванищи, скважина № 14561 (второй пояс)

(наименование объекта землеустройства)

План границ объекта землеустройства



Масштаб 1:1 000

Подпись _____



Дата « 15 » января 20 18 г.

Место для оттиска печати лица, составившего карту (план) объекта землеустройства

КАРТА (ПЛАН)

зона санитарной охраны скважины 14561 ЗАО "Торговая компания "Эвис" в п Иванищи Гусь-Хрустального района, обл Владимирская, МО п Иванищи (сельское поселение), п Иванищи, скважина № 14561 (третий пояс)

(наименование объекта землеустройства)

Титульный лист

1. Сведения о заказчике землеустроительных работ:

О физическом лице:

(фамилия, имя, отчество (отчество указывается при наличии))

О юридическом лице, органе государственной власти, органе местного самоуправления:

ЗАО "Торговая компания "Эвис"

(полное наименование)

(страна регистрации (инкорпорации) (указывается в отношении иностранного юридического лица))

Лобов Игорь Алексеевич, директор

(фамилия и инициалы уполномоченного представителя, его должность, реквизиты доверенности (если представитель действует по доверенности))

Подпись _____

Дата

15 января 2018 г.

Место для оттиска печати заказчика

2. Сведения об исполнителе землеустроительных работ:

Об индивидуальном предпринимателе:

Задрогин Александр Николаевич

(фамилия, имя, отчество (отчество указывается при наличии))

8(49241)3-04-10

(контактный телефон)

(идентификационный номер налогоплательщика)

601501, Владимирская область, г. Гусь-Хрустальный, ул. Калинина, дом 28, офис 15

(почтовый адрес)

№ 33-11-105

Номер квалификационного аттестата кадастрового инженера (если исполнителем является кадастровый инженер)

О юридическом лице:

(полное наименование)

(основной государственный регистрационный номер)

(контактный телефон)

(почтовый адрес)

(фамилия и инициалы уполномоченного представителя, его должность, реквизиты доверенности (если представитель действует по доверенности))

Задрогин Александр Николаевич, квалификационный аттестат № 33-11-105

(сведения о кадастровом инженере)

Место для оттиска печати лица, составившего карту (план) объекта землеустройства

Подпись _____

Дата

20 18 г.

3. Сведения о согласовании карты (плана) объекта землеустройства: администрация МО п Иванищи (Демьянова И. В., глава администрации МО п Иванищи)

(Полное наименование органа (организации), с которым осуществляется согласование, фамилия и инициалы уполномоченного лица, его должность)

(реквизиты письма (дата и номер, если согласование оформлено в виде письма))

Место для оттиска печати органа (организации), с которым осуществляется согласование

Подпись _____

Дата

15 января

20 18 г.

4. Информация о передаче карты (плана) объекта землеустройства в государственный фонд данных, полученных в результате проведения землеустройства:

Регистрационный № - _____

Дата передачи _____

(наименование органа (организации), осуществляющего хранение землеустроительной документации)

КАРТА (ПЛАН)

зона санитарной охраны скважины 14561 ЗАО "Торговая компания "Эвис" в п. Иванищи Гусь-Хрустального района, обл. Владимирская, МО п. Иванищи (сельское поселение), п. Иванищи, скважина № 14561 (третий пояс)

(наименование объекта землеустройства)

Основания для проведения землеустроительных работ и исходные данные

Перечень документов

№ п/п	Наименование и реквизиты документа	Сведения об органе (организации), подготовившем или принявшем документ
1	2	3
1	проект № бн от 1 января 2018 г.	-

КАРТА (ПЛАН)

зона санитарной охраны скважины 14561 ЗАО "Торговая компания "Эвис" в п. Иванищи Гусь-Хрустального района, обл. Владимирская, МО п. Иванищи (сельское поселение), п. Иванищи, скважина № 14561 (третий пояс)

(наименование объекта землеустройства)

№ п/п	Содержание	Номера листов
1	2	3
1	Основания для проведения землеустроительных работ и исходные данные	4
2	Сведения об объекте землеустройства	5
3	Сведения о местоположении границ объекта землеустройства	6
4	План границ объекта землеустройства	7

КАРТА (ПЛАН)

зона санитарной охраны скважины 14561 ЗАО "Торговая компания "Эвис" в п Иванищи Гусь-Хрустального района, обл Владимирская, МО п Иванищи (сельское поселение), п Иванищи, скважина № 14561 (третий пояс)

(наименование объекта землеустройства)

Сведения об объекте землеустройства

№ п/п	Характеристики объекта землеустройства	Описание характеристик
1	2	3
1	Местоположение объекта землеустройства	601521, Российская Федерация, Владимирская область, Гусь-Хрустальный р-н, МО п Иванищи (сельское поселение), Иванищи п
2	Площадь объекта землеустройства ± величина погрешности определения площади ($P \pm \Delta P$)	259 638 ± 178 м ²
3	Иные характеристики объекта землеустройства	<p>Зона с особыми условиями использования территорий: Зона санитарной охраны источников водоснабжения и водопроводов питьевого назначения</p> <p>Содержание ограничений: Согласно проекта зон санитарной охраны водозабора предусмотрены следующие мероприятия и ограничения:</p> <ol style="list-style-type: none"> 1. обеспечить бесперебойную работу системы сбора ливневых стоков в автотранспортном цехе, 2. обеспечить площадки для производственного мусора, масла, опилок, железной стружки твердым покрытием и поддонами для устранения загрязнения почвы, 3. на складе кислот обеспечить слежение за своевременным устранением проливов кислот с отведением в систему сбора для нейтрализации и дальнейшей утилизации. <p>Кадастровый район: 33:14 Номер: бн</p>

КАРТА (ПЛАН)

зона санитарной охраны скважины 14561 ЗАО "Торговая компания "Эвис" в п. Иванищи Гусь-Хрустального района, обл. Владимирская, МО п. Иванищи (сельское поселение), п. Иванищи, скважина № 14561 (третий пояс)

(наименование объекта землеустройства)

Сведения о местоположении границ объекта землеустройства

1. Система координат МСК-33

2. Сведения о характерных точках границ объекта землеустройства

Обозначение характерных точек границы	Координаты, м		Метод определения координат и средняя квадратическая погрешность положения характерной точки (Mt), м	Описание закрепления точки
	X	Y		
1	2	3	4	5
н1	151952,49	223762,86	Аналитический метод Mt =0,10	Нет закрепления
н2	151937,69	223737,77	Аналитический метод Mt =0,10	Нет закрепления
н3	151922,53	223716,68	Аналитический метод Mt =0,10	Нет закрепления
н4	151901,04	223699,49	Аналитический метод Mt =0,10	Нет закрепления
н5	151876,79	223685,84	Аналитический метод Mt =0,10	Нет закрепления
н6	150157,01	225357,66	Аналитический метод Mt =0,10	Нет закрепления
н7	150233,37	225434,02	Аналитический метод Mt =0,10	Нет закрепления
н1	151952,49	223762,86	Аналитический метод Mt =0,10	Нет закрепления

3. Сведения о характерных точках части (частей) границы объекта землеустройства

-	-	-	-	-
---	---	---	---	---

4. Сведения о частях границ объекта землеустройства, совпадающих с местоположением внешних границ природных объектов и (или) объектов искусственного происхождения

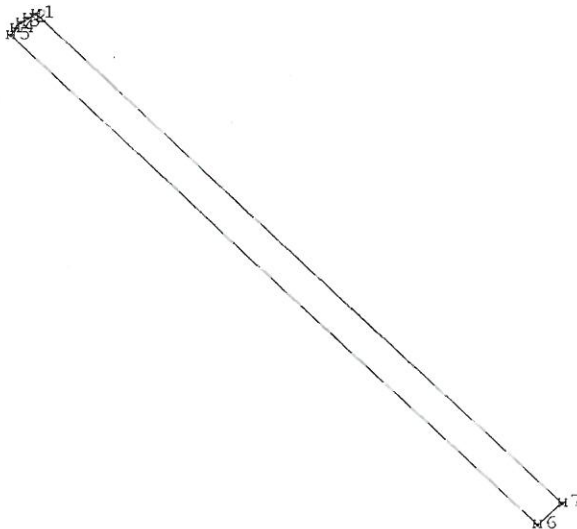
Обозначение части границы		Описание прохождения части границы
от точки	до точки	
1	2	3
н1	н1	межа

КАРТА (ПЛАН)

зона санитарной охраны скважины 14561 ЗАО "Торговая компания "Эвис" в п Иванищи Гусь-Хрустального района, обл Владимирская, МО п Иванищи (сельское поселение), п Иванищи, скважина № 14561 (третий пояс)

(наименование объекта землеустройства)

План границ объекта землеустройства



Масштаб 1:25 000



Подпись _____ Дата « 15 » января 20 18 г.

Место для оттиска печати лица, составившего карту (план) объекта землеустройства



Режим зон санитарной охраны
водозаборной скважины № 14561 АО «ТК «Эвис»

1. На территории первого пояса зон санитарной охраны (далее ЗСО) запрещается:

- 1.1 все виды строительства, не имеющие непосредственного отношения к эксплуатации, реконструкции и расширению водозаборных сооружений;
- 1.2 прокладка трубопроводов различного назначения;
- 1.3 размещение жилых и хозяйственно-бытовых зданий, проживание людей;
- 1.4 применение ядохимикатов и удобрений;

2. На территории второго, третьего пояса ЗСО запрещается:

- 2.1 закачка отработанных вод в подземные горизонты, подземного складирования твердых отходов и разработки недр земли;
- 2.2 размещение складов горюче-смазочных материалов, накопителей промстоков, шламохранилищ, ядохимикатов и минеральных удобрений и других объектов, обуславливающих опасность химического загрязнения подземных вод;
- 2.3 нарушать герметичность системы сброса канализационных стоков, допускать проливы нефтепродуктов и химических веществ на промышленной площадке.

3. На территории первого пояса ЗСО необходимо предусмотреть следующие мероприятия:

- 3.1 территория первого пояса ЗСО должна быть спланирована для отвода поверхностного стока за ее пределы, озеленена, ограждена и обеспечена охраной;
- 3.2 дорожки к сооружениям должны иметь твердое покрытие;
- 3.3 водопроводные сооружения, должны быть оборудованы с учетом предотвращения возможности загрязнения питьевой воды через оголовки и устья скважин, люки и переливные трубы резервуаров и устройства заливки насосов;

4. На территории второго, третьего пояса ЗСО необходимо предусмотреть следующие мероприятия:

- 4.1 выявление, тампонирувание всех бездействующих, старых, дефектных или неправильно эксплуатируемых скважин, представляющих опасность в отношении возможности загрязнения водоносных горизонтов;

4.2 бурение новых скважин и новое строительство, связанное с нарушением почвенного покрова, производится при обязательном согласовании с центром государственного санитарно-эпидемиологического надзора, органами и учреждениями государственного экологического и геологического контроля.

