



Администрация Владимирской области  
Департамент природопользования и охраны  
окружающей среды

## ПОСТАНОВЛЕНИЕ

г. Владимир

« 12 » февраля 2016 г.

№ 19/01 – 25

*Об утверждении проекта  
зон санитарной охраны*

В соответствии с пунктом 5 статьи 18 Федерального закона от 30.03.1999 № 52-ФЗ «О санитарно-эпидемиологическом благополучии населения», постановлением администрации Владимирской области от 09.07.2014 № 698 «О Порядке утверждения проектов округов и зон санитарной охраны водных объектов, используемых для питьевого, хозяйственно-бытового водоснабжения и в лечебных целях, и установления границ и режима зон санитарной охраны источников питьевого и хозяйственно-бытового водоснабжения и о внесении изменений в постановление Губернатора области от 01.02.2006 № 63», Положением о департаменте природопользования и охраны окружающей среды администрации Владимирской области, утвержденным постановлением Губернатора области от 01.02.2006 № 63

**п о с т а н о в л я ю :**

1. Утвердить проект зон санитарной охраны водозаборной скважины № 49 администрации МО п. Мезиновский (сельское поселение) Гусь-Хрустального района Владимирской области, расположенной в п. Мезиновский Гусь-Хрустального района Владимирской области.

2. Установить границы зон санитарной охраны в соответствии с картой (планом) зон санитарной охраны (Приложение № 1).

3. Установить режим зон санитарной охраны в соответствии с Приложением № 2.

4. Настоящее постановление вступает в силу со дня его официального опубликования.

Директор департамента



А.А. Мигачев

(расшифровка подписи)

Всего листов 1

<p>КАРТА (ПЛАН) Граница Зоны санитарной охраны (первый пояс – строгого режима) водозаборной скважины №49 п. Мезиницкий Муниципальное образование п. Мезиницкий Гусь-Хрустального района Владимирской области (наименование объекта землеустройства)</p>	
<p>Титульный лист</p>	
<p>I. Сведения о заказчике землеустроительных работ: О физическом лице: Фамилия, имя, отчество (отчество указывается при наличии) — _____</p>	
<p>О юридическом лице, органе государственной власти, органе местного самоуправления: Полное наименование - <u>администрации Муниципального образования п. Мезиницкий Гусь-Хрустального района Владимирской области</u></p>	
<p>Страна регистрации (инкорпорации) (указывается в отношении иностранного юридического лица) — _____</p>	
<p>Фамилия и инициалы уполномоченного представителя, его должность, реквизиты доверенности (если представитель действует по доверенности) <u>Ганюшкин К.Н. - Глава администрации Муниципального образования п. Мезиницкий Гусь- Хрустального района Владимирской области</u></p>	
<p>Подпись _____</p>	<p>Дата « <u>06</u> » <u>августа</u> 2015 г.</p>
<p>Место для оттиска печати заказчика</p>	



## 2. Сведения об исполнителе землеустроительных работ:

Об индивидуальном предпринимателе:

Фамилия, имя, отчество

(отчество указывается при наличии) \_\_\_\_\_

Идентификационный номер налогоплательщика \_\_\_\_\_

Контактный телефон и почтовый адрес \_\_\_\_\_

Номер квалификационного аттестата кадастрового инженера (если исполнителем является кадастровый инженер) \_\_\_\_\_

О юридическом лице:

Полное наименование общество ограниченной ответственностью «Владимирское землеустроительное проектно-изыскательское предприятие»Основной государственный регистрационный номер ОГРН 1033301816151ИНН 3327328282Контактный телефон и почтовый адрес 8(4922)45-15-36 г. Владимир, Манежный тупик д.2а. e-mail vladzem@mail.ru

Фамилия и инициалы уполномоченного представителя юридического лица, его должность, реквизиты доверенности (если представитель действует по доверенности)

Сведения о кадастровом инженерере Дробашева Нина Васильевна  
номер квалифицированного аттестата кадастрового  
инженера: 33-11-184

Подпись \_\_\_\_\_

Н.В. Дробашева

Дата «06» августа 2015 г.

Место для оттиска печати лица, составившего карту (план) объекта землеустройства

## 3. Сведения о согласовании карты (плана) объекта землеустройства:

Полное наименование органа (организации), с которым осуществляется согласование, фамилия и инициалы уполномоченного лица, его должность

Глава администрации муниципального образования п. Мезинский Гусь-Хрустального района Владимирской области – К.Н.Ганюшкин

Реквизиты письма (дата и номер, если согласование оформлено в виде письма)

Подпись \_\_\_\_\_

К.Н.Ганюшкин

Дата «06» августа 2015 г.

Место для оттиска печати органа (организации), с которым осуществляется согласование

4. Информация о передаче карты (плана) объекта землеустройства в государственный фонд данных, полученных в результате проведения землеустройства:

Регистрационный N 5237

Дата передачи " 15 " 04 2015

Гос. кадастровый отдел Управления Росреестра по Омской области

(наименование органа (организации), осуществляющего хранение  
землеустроительной документации)



КАРТА (ПЛАН)  
Граница Зоны санитарной охраны(первый пояс –строгого режима)  
водозаборной скважины №49 п.Мезининский  
Муниципальное образование п. Мезининский  
Гусь-Хрустального района Владимирской области  
(наименование объекта землеустройства)

N п/п	Содержание	Номера листов
1	2	3
1.	Основания для проведения землеустроительных работ и исходные данные	5
2.	Сведения об объекте землеустройства	6
3.	Сведения о местоположении границ объекта землеустройства	7
4.	План границ объекта землеустройства	9
5	Приложение	10

КАРТА (ПЛАН)  
 Граница Зоны санитарной охраны (первый пояс – строгого режима)  
 водозаборной скважины №49 п. Мезининский  
 Муниципальное образование п. Мезиновский  
 Гусь-Хрустального района Владимирской области  
 (наименование объекта землеустройства)

Основания для проведения землеустроительных работ и исходные данные

Перечень документов

N п/п	Наименование и реквизиты документа	Сведения об органе (организации), подготовившем или принявшем документ
1	2	3
1		
1	Проект зон санитарной охраны водозаборной скважины №49 расположенный в п. Мезиновский Гусь-Хрустального района Владимирской области принадлежащей администрации МО п. Мезиновский	
2	Ортофотопланы 2009г. Масштаб 1:2000	ООО «Научно-производственное аэрогеодезическое предприятие «Меридиан»
3	Постановление МО п. Мезиновский Гусь-Хрустального района Владимирской области	

КАРТА (ПЛАН)  
 Граница Зоны санитарной охраны (первый пояс – строгого режима)  
 водозаборной скважины №49 п. Мезининский  
 Муниципальное образование п. Мезининский  
 Гусь-Хрустального района Владимирской области  
 (наименование объекта землеустройства)

Сведения об объекте землеустройства

N п/п	Характеристики объекта землеустройства	Описание характеристик
1	2	3
1.	Местоположение объекта землеустройства	водозаборная скважина №49 п. Мезининский Муниципальное образование п. Мезининский Гусь-Хрустального района Владимирской области
2.	Площадь объекта землеустройства +/- величина погрешности определения площади (P +/- Дельта P)	552 кв. м. ± 822 кв. м.
3.	Иные характеристики объекта землеустройства	<ul style="list-style-type: none"> <li>- Территория первого пояса ЗСО должна быть спланирована для отвода поверхностного стока за её пределы, озеленена, ограждена, и обеспечена охраной.</li> <li>- Дорожки к сооружениям должны иметь твердое покрытие.</li> <li>- Запретить все виды строительства, не имеющие непосредственного отношения к эксплуатации, расширению и реконструкцию водозаборных сооружений, в том числе прокладка трубопроводов различного назначения, размещение жилых и хозяйственно-бытовых зданий, проживание людей, а также применение ядохимикатов и удобрений.</li> <li>- Водопроводные сооружения, расположенные в первом поясе ЗСО должны быть оборудованы с учетом предотвращения возможности загрязнения питьевой воды через оголовки и устья скважин, люки и переливные трубы резервуаров и устройства заливки насосов.</li> <li>- Водозабор должен быть оборудован аппаратурой для систематического контроля соответствия фактического дебита при эксплуатации водопровода проектной производительности.</li> </ul>

КАРТА (ПЛАН)  
 Граница Зоны санитарной охраны (первый пояс – строгого режима)  
 водозаборной скважины №49 п. Мезининский  
 Муниципальное образование п. Мезининский  
 Гусь-Хрустального района Владимирской области  
 (наименование объекта землеустройства)

Сведения о местоположении границ объекта землеустройства

1. Система координат - МСК -33

2. Сведения о характерных точках границ объекта землеустройства

Обозначение характерных точек границ	Координаты, м		Метод определения координат и средняя квадратическая погрешность положения характерной точки (M t), м	Описание закрепления точки
	X	Y		
1	2	3	4	5
1	118436.42	223459.52	Картометрический. Mt= 10.0	-
2	118436.53	223464.42	Картометрический. Mt= 10.0	-
3	118436.50	223464.71	Картометрический. Mt= 10.0	-
4	118436.36	223464.99	Картометрический. Mt= 10.0	-
5	118436.00	223465.32	Картометрический. Mt= 10.0	-
6	118435.64	223465.46	Картометрический. Mt= 10.0	-
7	118429.10	223465.58	Картометрический. Mt= 10.0	-
8	118428.73	223465.44	Картометрический. Mt= 10.0	-
9	118428.31	223465.06	Картометрический. Mt= 10.0	-
10	118428.14	223464.61	Картометрический. Mt= 10.0	-
11	118428.05	223459.68	Картометрический. Mt= 10.0	-
12	118428.18	223459.54	Картометрический. Mt= 10.0	-
13	118428.57	223459.42	Картометрический. Mt= 10.0	-
14	118428.99	223459.40	Картометрический. Mt= 10.0	-
15	118435.50	223459.25	Картометрический. Mt= 10.0	-
16	118435.84	223459.22	Картометрический. Mt= 10.0	-
17	118436.21	223459.28	Картометрический. Mt= 10.0	-
1	118436.42	223459.52	Картометрический. Mt= 10.0	-

Сведения о местоположении границ объекта землеустройства

3. Сведения о частях границ объекта землеустройства

Обозначение части границ		Описание прохождения части границ
от точки	до точки	
1	2	3
-	-	-




**КАРТА (ПЛАН)**  
**Граница Зоны санитарной охраны(первый пояс –строгого режима)**  
**водозаборной скважины №49 п.Мезиновский**  
**Муниципальное образование п. Мезиновский**  
**Гусь-Хрустального района Владимирской области**

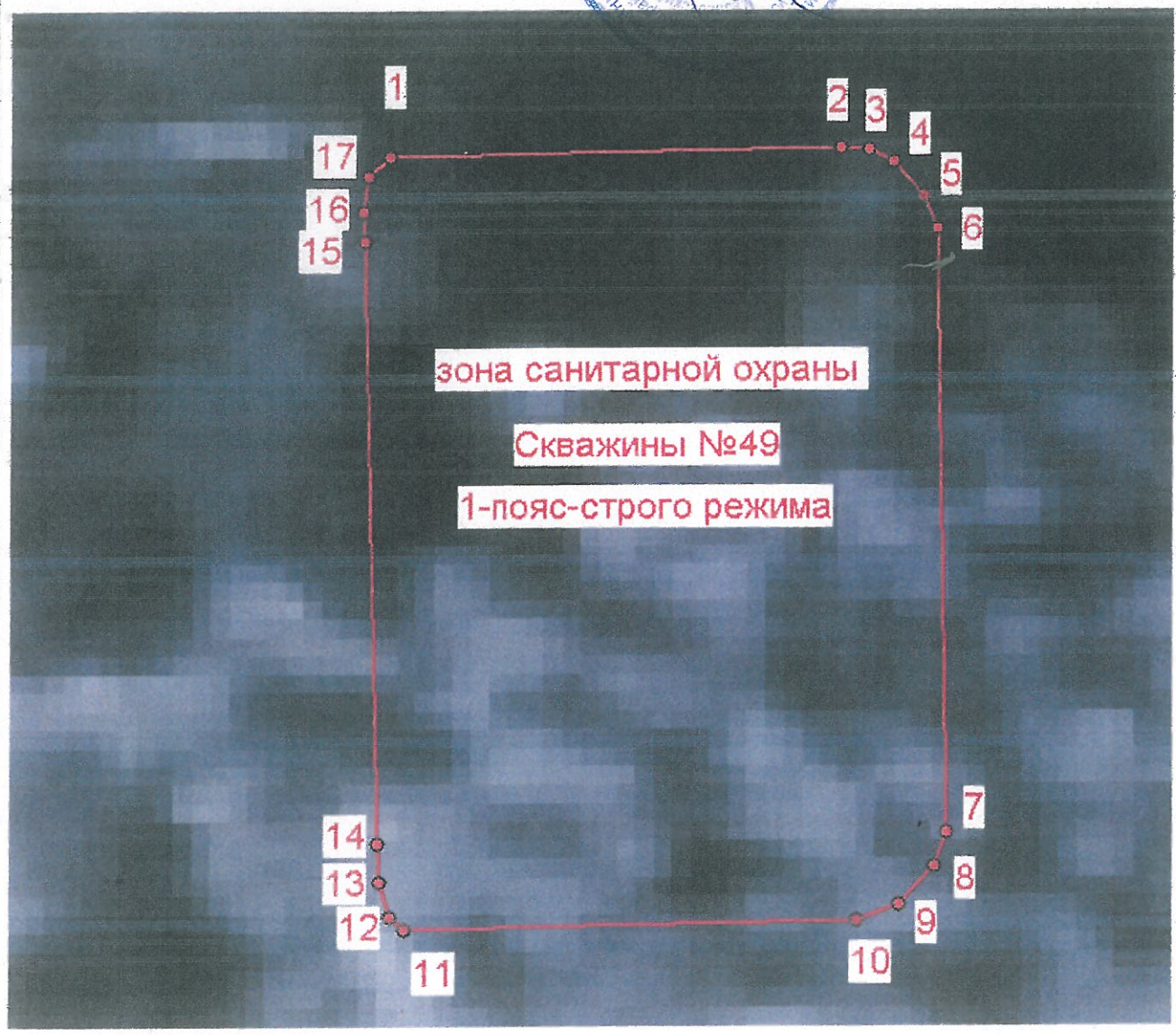
**План границ объекта землеустройства**

Согласовано

Глава МО п.Мезиновский  
Гусь-Хрустального района Владимирской области



/К.Н.Ганюшкин /



Масштаб 1: 200

**Условные обозначения.**

- - граница. зоны санитарной охраны 1-го пояса скважины (строгого режима)
- 1 - обозначение характерной точки зоны санитарной охраны 1-го пояса скважины (строгого режима)

Кадастровый инженер: ООО «Владимирское земпредприятие»



Н.В.Дробашева "26" августа 2015 г.

КАРТА (ПЛАН)  
 Граница Зоны санитарной охраны (второй пояс )  
 водозаборной скважины №49 п.Мезининский  
 Муниципальное образование п. Мезининский  
 Гусь-Хрустального района Владимирской области  
 (наименование объекта землеустройства)

Титульный лист

I. Сведения о заказчике землеустроительных работ:

О физическом лице:

Фамилия, имя, отчество ( отчество указывается при наличии) \_\_\_\_\_

О юридическом лице, органе государственной власти, органе местного самоуправления:  
 Полное наименование - администрации Муниципального образования п. Мезининский  
Гусь-Хрустального района Владимирской области

Страна регистрации (инкорпорации) (указывается в отношении иностранного  
 юридического лица) \_\_\_\_\_

Фамилия и инициалы уполномоченного представителя, его должность,  
 реквизиты доверенности (если представитель действует по доверенности)  
Ганюшкин К.Н. - Глава администрации Муниципального образования п. Мезининский Гусь-  
Хрустального района Владимирской области

Подпись \_\_\_\_\_ К.Н.Ганюшкин

Дата « 06 » августа 2015 г.

Место для оттиска печати заказчика



## 2. Сведения об исполнителе землеустроительных работ:

Об индивидуальном предпринимателе:

Фамилия, имя, отчество

(отчество указывается при наличии) \_\_\_\_\_

Идентификационный номер налогоплательщика \_\_\_\_\_

Контактный телефон и почтовый адрес \_\_\_\_\_

Номер квалификационного аттестата кадастрового инженера (если исполнителем является кадастровый инженер) \_\_\_\_\_

О юридическом лице:

Полное наименование обществом ограниченной ответственностью «Владимирское землеустроительное проектно-изыскательское предприятие»Основной государственный регистрационный номер ОГРН 1033301816151ИНН 3327328282Контактный телефон и почтовый адрес 8(4922)45-15-36 г. Владимир, Манежный тупик д.2а. e-mail vladzem@mail.ru

Фамилия и инициалы уполномоченного представителя юридического лица, его должность, реквизиты доверенности (если представитель действует по доверенности)

Сведения о кадастровом инженере Дробашева Нина Васильевна  
номер квалифицированного аттестата кадастрового  
инженера: 33-11-184

Подпись \_\_\_\_\_ Н.В. Дробашева

Дата «06» августа 2015 г.

Место для оттиска печати лица, составившего карту (план) объекта землеустройства

## 3. Сведения о согласовании карты (плана) объекта землеустройства:

Полное наименование органа (организации), с которым осуществляется согласование, фамилия и инициалы уполномоченного лица, его должность

Глава администрации муниципального образования п. Мезинский Гусь-Хрустального района Владимирской области – К.Н.Ганюшкин

Реквизиты письма (дата и номер, если согласование оформлено в виде письма)

Подпись \_\_\_\_\_ К.Н.Ганюшкин

Дата «06» августа 2015 г.

Место для оттиска печати органа (организации), с которым осуществляется согласование

4. Информация о передаче карты (плана) объекта землеустройства в государственный фонд данных, полученных в результате проведения землеустройства:

Регистрационный N 5238

Дата передачи " 15 " 08 2015 г.

Служба Хозяйственной службы Управления Росреестра по Вологодской области  
(наименование органа (организации) осуществляющего хранение  
землеустроительной документации)



КАРТА (ПЛАН)  
Граница Зоны санитарной охраны (второй пояс )  
водозаборной скважины №49 п.Мезининский  
~~Муниципальное образование п. Мезининский~~  
Гусь-Хрустального района Владимирской области  
(наименование объекта землеустройства)

N п/п	Содержание	Номера листов
1	2	3
1.	Основания для проведения землеустроительных работ и исходные данные	5
2.	Сведения об объекте землеустройства	6
3.	Сведения о местоположении границ объекта землеустройства	7
4.	План границ объекта землеустройства	9
5	Приложение	10

КАРТА (ПЛАН) Граница Зоны санитарной охраны (второй пояс) водозаборной скважины №49 п.Мезининский <del>Муниципальное образование п. Мезининский</del> Гусь-Хрустального района Владимирской области (наименование объекта землеустройства)		
Основания для проведения землеустроительных работ и исходные данные		
Перечень документов		
N ш/п	Наименование и реквизиты документа	Сведения об органе (организации). подготовившем или принявшем документ
1	2	3
1	Проект зон санитарной охраны водозаборной скважины №49 расположенный в п.Мезиновский Гусь-Хрустального района Владимирской области принадлежащей администрации МО п.Мезиновский	
2	Ортофотопланы 2009г. Масштаб 1:2000	ООО «Научно-производственное аэрогеодезическое предприятие «Меридиан»
3	Постановление МО п.Мезиновский Гусь-Хрустального района Владимирской области	

КАРТА (ПЛАН) Граница Зоны санитарной охраны (второй пояс) водозаборной скважины №49 п.Мезининский Муниципальное образование п. Мезининский Гусь-Хрустального района Владимирской области (наименование объекта землеустройства)		
Сведения об объекте землеустройства		
N п/п	Характеристики объекта землеустройства	Описание характеристик
1	2	3
1.	Местоположение объекта землеустройства	водозаборная скважина №49( второй пояс) п.Мезининский Муниципальное образование п. Мезининский Гусь-Хрустального района Владимирской области
2.	Площадь объекта землеустройства +/- величина погрешности определения площади (P +/- Дельта P)  Иные характеристики объекта землеустройства	303996кв.м. ± 19298 кв.м.  - Запрещается размещение и эксплуатация кладбищ, скотомогильников, полей ассенизации и компостирования, полей фльтрации, канализационных, очистных сооружений, навозохранилищ, силосных траншей, животноводческих и птицеводческих предприятий и других объектов, обуславливающих опасность микробного загрязнения подземных вод, применение удобрений и ядохимикатов. По согласованию с центром государственного санитарно-эпидемиологического надзора могут быть выполнены мероприятия по санитарному благоустройству территории населенных пунктов и других объектов(оборудование водопроводом, канализацией, устройство водонепроницаемых выгребов, организация отвода поверхностного стока и др.) - уборные, помойные ямы, навозохранилища, приемники мусора, расположенные ближе 20м от ближайшего водовода, должны быть перенесены в другое место. - Выявление, тампонирование всех бездействующих, старых, дефектных или неправильно эксплуатируемых скважин, представляющих опасность в отношении возможности загрязнения водоносных горизонтов. - Бурение новых скважин и новое строительство, связанное с нарушением почвенного покрова, производить при обязательном согласовании с центром государственного санитарно- эпидемиологического надзора, органами и
3.		

		<p>учреждениями государственного экологического и геологического контроля.</p> <ul style="list-style-type: none"><li>- Запрещение закачки отработанных вод в подземные горизонты, подземного складирования твердых отходов и разработки недр земли.</li><li>- Запрещение размещения складов горюче-смазочных материалов, накопителей промстоков, шламохранилищ, ядохимикатов и минеральных удобрений и других объектов, обуславливающих опасность химического загрязнения подземных вод.</li></ul>
--	--	--



## КАРТА (ПЛАН)

Граница Зоны санитарной охраны (второй пояс) водозаборной скважины №49 п. Мезининский  
Муниципальное образование п. Мезининский  
Гусь-Хрустального района Владимирской области  
(наименование объекта землеустройства)

Сведения о местоположении границ объекта землеустройства

1. Система координат - МСК -33

2. Сведения о характерных точках границ объекта землеустройства

Обозначение характерных точек границ	Координаты, м		Метод определения координат и средняя квадратическая погрешность положения характерной точки (M t), м	Описание закрепления точки
	X	Y		
1	2	3	4	5
1	118433.38	223367.57	Картометрический. Mt= 10.0	-
2	118463.36	223371.87	Картометрический. Mt= 10.0	-
3	118490.32	223385.67	Картометрический. Mt= 10.0	-
4	118511.34	223407.47	Картометрический. Mt= 10.0	-
5	118524.14	223434.92	Картометрический. Mt= 10.0	-
6	118527.59	223462.20	Картометрический. Mt= 10.0	-
7	118523.34	223492.18	Картометрический. Mt= 10.0	-
8	118509.58	223519.16	Картометрический. Mt= 10.0	-
9	118487.81	223540.21	Картометрический. Mt= 10.0	-
10	118460.38	223553.06	Картометрический. Mt= 10.0	-
11	118431.22	223556.58	Картометрический. Mt= 10.0	-
12	118401.24	223552.28	Картометрический. Mt= 10.0	-
13	118374.28	223538.48	Картометрический. Mt= 10.0	-
14	118353.26	223516.68	Картометрический. Mt= 10.0	-
15	118340.46	223489.23	Картометрический. Mt= 10.0	-
16	118337.01	223461.76	Картометрический. Mt= 10.0	-
17	118341.33	223431.79	Картометрический. Mt= 10.0	-
18	118355.14	223404.84	Картометрический. Mt= 10.0	-
19	118376.95	223383.83	Картометрический. Mt= 10.0	-
20	118404.41	223371.04	Картометрический. Mt= 10.0	-
1	118433.38	223367.57	Картометрический. Mt= 10.0	-

Сведения о местоположении границ объекта землеустройства

3. Сведения о частях границ объекта землеустройства

Обозначение части границ		Описание прохождения части границ
от точки	до точки	
1	2	3
-	-	-

**КАРТА (ПЛАН)**  
**Граница Зоны санитарной охраны (второй пояс)**  
**водозаборной скважины № 49 п. Мезиновский**  
**Муниципальное образование п. Мезиновский**  
**Гусь-Хрустального района Владимирской области**


**План границ объекта землеустройства**

Согласовано

Глава МО п. Мезиновский  
Гусь-Хрустального района Владимирской области



/К.Н.Ганюшкин /



Масштаб 1: 5000

Условные обозначения

- - граница. зоны санитарной охраны 2-го пояса скважины
- 1 - обозначение характерной точки зоны санитарной охраны 2-го пояса скважины

Кадастровый инженер: ООО «Владимирское земпредприятие»



Н.В. Дробанева "об" августа 2015 г.

КАРТА (ПЛАН)  
 Граница Зоны санитарной охраны (третий пояс )  
 водозаборной скважины № 49 п.Мезининский  
Муниципальное образование п. Мезининский  
 Гусь-Хрустального района Владимирской области  
 (наименование объекта землеустройства)

Титульный лист

I. Сведения о заказчике землеустроительных работ:

О физическом лице:

Фамилия, имя, отчество ( отчество указывается при наличии) ---

О юридическом лице, органе государственной власти, органе местного самоуправления:  
 Полное наименование - администрации Муниципального образования п. Мезининский  
Гусь-Хрустального района Владимирской области

Страна регистрации (инкорпорации) (указывается в отношении иностранного  
 юридического лица) ---

Фамилия и инициалы уполномоченного представителя, его должность,  
 реквизиты доверенности (если представитель действует по доверенности)  
Ганюшкин К.Н. - Глава администрации Муниципального образования п. Мезининский Гусь-  
Хрустального района Владимирской области

Подпись  К.Н.Ганюшкин

Дата «06» августа 2015 г.

Место для оттиска печати заказчика



## 2. Сведения об исполнителе землеустроительных работ:

Об индивидуальном предпринимателе:

Фамилия, имя, отчество

(отчество указывается при наличии) \_\_\_\_\_

Идентификационный номер налогоплательщика \_\_\_\_\_

Контактный телефон и почтовый адрес \_\_\_\_\_

Номер квалификационного аттестата кадастрового инженера (если исполнителем является кадастровый инженер) \_\_\_\_\_

О юридическом лице:

Полное наименование общество с ограниченной ответственностью «Владимирское землеустроительное проектно-изыскательское предприятие»Основной государственный регистрационный номер ОГРН 1033301816151ИНН 3327328282Контактный телефон и почтовый адрес 8(4922)45-15-36 г. Владимир, Манежный тупик д.2а. e-mail wladzem@mail.ru

Фамилия и инициалы уполномоченного представителя юридического лица, его должность, реквизиты доверенности (если представитель действует по доверенности)

Сведения о кадастровом инженере Дробашева Нина Васильевна  
номер квалифицированного аттестата кадастрового  
инженера: 33-11-184

Подпись \_\_\_\_\_

Н.В. Дробашева

Дата «06» августа 2015 г.

Место для оттиска печати лица, составившего карту (план) объекта землеустройства

## 3. Сведения о согласовании карты (плана) объекта землеустройства:

Полное наименование органа (организации), с которым осуществляется согласование, фамилия и инициалы уполномоченного лица, его должность

Глава администрации муниципального образования п. Мезинский Гусь-Хрустального района Владимирской области – К.Н.Ганюшкин

Реквизиты письма (дата и номер, если согласование оформлено в виде письма)

Подпись \_\_\_\_\_

К.Н.Ганюшкин

Дата «06» августа 2015 г.

Место для оттиска печати органа (организации), с которым осуществляется согласование

4. Информация о передаче карты (плана) объекта землеустройства в государственный фонд данных, полученных в результате проведения землеустройства:

Регистрационный N 5239

Дата передачи " 15 " 09 2015 г.

Судь-Хрустальный отдел Удмуртского государственного архива по Р. обл.  
(наименование органа (организации), осуществляющего хранение  
землеустроительной документации)



КАРТА (ПЛАН)  
Граница Зоны санитарной охраны (третий пояс )  
водозаборной скважины № 49 п.Мезининский  
Муниципальное образование п. Мезининский  
Гусь-Хрустального района Владимирской области  
(наименование объекта землеустройства)

N п/п	Содержание	Номера листов
1	2	3
1.	Основания для проведения землеустроительных работ и исходные данные	5
2.	Сведения об объекте землеустройства	6
3.	Сведения о местоположении границ объекта землеустройства	7
4.	План границ объекта землеустройства	9
5	Приложение	10

КАРТА (ПЛАН) Граница Зоны санитарной охраны (третий пояс) водозаборной скважины № 49 п.Мезининский Муниципальное образование п. Мезининский Гусь-Хрустального района Владимирской области (наименование объекта землеустройства)		
Основания для проведения землеустроительных работ и исходные данные		
Перечень документов		
N п/п	Наименование и реквизиты документа	Сведения об органе (организации). подготовившем или принявшем документ
1	2	3
1	Проект зон санитарной охраны водозаборной скважины №49 расположенный в п.Мезиновский Гусь-Хрустального района Владимирской области принадлежащей администрации МО п.Мезиновский	
2	Ортофотопланы 2009г. Масштаб 1:2000	ООО «Научно-производственное аэрогеодезическое предприятие «Меридиан»
3	Постановление МО п.Мезиновский Гусь-Хрустального района Владимирской области	

КАРТА (ПЛАН) Граница Зоны санитарной охраны (третий пояс) водозаборной скважины № 49 п.Мезининский Муниципальное образование п. Мезининский Гусь-Хрустального района Владимирской области (наименование объекта землеустройства)		
Сведения об объекте землеустройства		
N п/п	Характеристики объекта землеустройства	Описание характеристик
1	2	3
1.	Местоположение объекта землеустройства	водозаборная скважина №49 п.Мезининский Муниципальное образование п. Мезининский Гусь-Хрустального района Владимирской области
2.	Площадь объекта землеустройства +/- величина погрешности определения площади (P +/- Дельта P)	1326607кв.м. ± 40312 кв.м.
3.	Иные характеристики объекта землеустройства	<p>Выявление, тампонирование всех бездействующих, старых, дефектных или неправильно эксплуатируемых скважин, представляющих опасность в отношении возможности загрязнения водоносных горизонтов.</p> <p>- Бурение новых скважин и новое строительство, связанное с нарушением почвенного покрова, производить при обязательном согласовании с центром государственного санитарно- эпидемиологического надзора, органами и учреждениями государственного экологического и геологического контроля.</p> <p>- Запрещение закачки отработанных вод в подземные горизонты, подземного складирования твердых отходов и разработки недр земли.</p>



КАРТА (ПЛАН)  
Граница Зоны санитарной охраны (третий пояс)  
водозаборной скважины № 49 п. Мезининский  
Муниципальное образование п. Мезининский  
Гусь-Хрустального района Владимирской области  
(наименование объекта землеустройства)

Сведения о местоположении границ объекта землеустройства

1. Система координат - МСК -33

2. Сведения о характерных точках границ объекта землеустройства

Обозначение характерных точек границ	Координаты, м		Метод определения координат и средняя квадратическая погрешность положения характерной точки (M t), м	Описание закрепления точки
	X	Y		
1	2	3	4	5
1	118522.01	222803.32	Картометрический. Mt= 10.0	-
2	118683.58	222856.59	Картометрический. Mt= 10.0	-
3	118865.92	222969.81	Картометрический. Mt= 10.0	-
4	119001.62	223136.11	Картометрический. Mt= 10.0	-
5	119075.96	223337.45	Картометрический. Mt= 10.0	-
6	119071.40	223608.98	Картометрический. Mt= 10.0	-
7	118990.02	223807.59	Картометрический. Mt= 10.0	-
8	118848.56	223969.01	Картометрический. Mt= 10.0	-
9	118662.36	224075.75	Картометрический. Mt= 10.0	-
10	118390.22	224115.44	Картометрический. Mt= 10.0	-
11	118181.00	224067.55	Картометрический. Mt= 10.0	-
12	117998.88	223954.32	Картометрический. Mt= 10.0	-
13	117862.97	223788.02	Картометрический. Mt= 10.0	-
14	117788.63	223586.68	Картометрический. Mt= 10.0	-
15	117783.64	223366.84	Картометрический. Mt= 10.0	-
16	117848.75	223162.33	Картометрический. Mt= 10.0	-
17	117976.75	222990.04	Картометрический. Mt= 10.0	-
18	118153.75	222868.64	Картометрический. Mt= 10.0	-
19	118360.58	222811.30	Картометрический. Mt= 10.0	-
1	118522.01	222803.32	Картометрический. Mt= 10.0	-

Сведения о местоположении границ объекта землеустройства

3. Сведения о частях границ объекта землеустройства

Обозначение части границ		Описание продолжения части границ
от точки	до точки	
1	2	3
-	-	-

**КАРТА (ПЛАН)**  
**Граница Зоны санитарной охраны (третий пояс)**  
**водозаборной скважины № 49 п.Мезиновский**  
**Муниципальное образование п. Мезиновский**  
**Гусь-Хрустального района Владимирской области**


**План границ объекта землеустройства**

Согласовано

Глава МО п.Мезиновский  
Гусь-Хрустального района Владимирской области



/К.Н.Ганюшкин /



Масштаб 1: 50000

Условные обозначения

- граница. зоны санитарной охраны 3-го пояса скважины
- обозначение характерной точки зоны санитарной охраны 3-го пояса скважины

Кадастровый инженер: ООО «Владимирское земпредприятие»



Н.В.Дробашева "06 августа" 2015 г.

Режим зон санитарной охраны  
скважины № 49 администрации МО п. Мезиновский (сельское поселение)  
Гусь-Хрустального района Владимирской области.

**1. На территории первого пояса зон санитарной охраны (далее ЗСО) запрещается:**

1.1 все виды строительства, не имеющие отношения к эксплуатации, расширению и реконструкции водозаборных и водопроводных сооружений;

1.2 применение ядохимикатов и удобрений;

1.3 размещение жилых и хозяйственно-бытовых зданий, проживание людей.

**2. На территории второго и третьего поясов ЗСО запрещается:**

2.1 закачка отработанных вод в подземные горизонты, подземное складирование твердых отходов, разработка недр земли;

2.2 размещение складов ГСМ, ядохимикатов, минеральных удобрений, накопителей промстоков, шламохранилищ и других объектов, обуславливающих опасность химического загрязнения подземных вод;

2.3 размещение и эксплуатация кладбищ, скотомогильников, полей ассенизации и компостирования, полей фильтрации, канализационных, очистных сооружений, навозохранилищ, силосных траншей, животноводческих и птицеводческих и других объектов, обуславливающих опасность микробного загрязнения подземных вод;

2.4 применение ядохимикатов и удобрений.

**3. На территории первого пояса ЗСО необходимо предусмотреть следующие мероприятия:**

3.1 территория должна быть спланирована для отвода поверхностного стока за ее пределы, озеленена, ограждена и обеспечена охраной;

3.2 дорожки к скважине должны иметь твердое покрытие;

3.3 строгий контроль над санитарным состоянием территории;

3.4 контроль за предотвращением возможности загрязнения питьевой воды через оголовки и устья скважин, люки и переливные трубы резервуаров и устройства насосов;

3.5 оборудовать скважину аппаратурой для систематического контроля соответствия фактического дебита при эксплуатации водопровода проектной производительности.

**4. На территории второго и третьего пояса ЗСО необходимо предусмотреть следующие мероприятия:**

4.1 бурение новых скважин и новое строительство, связанное с нарушением почвенного покрова, производить при обязательном согласовании с центром государственного санитарно-эпидемиологического надзора;

4.2 выявление, тампонирование бездействующих, старых, дефектных или неправильно эксплуатируемых скважин, представляющих опасность в части возможного загрязнения водоносных горизонтов;

4.3 уборные, помойные ямы, навозохранилища, приемники мусора не должны быть расположены ближе 20 м к водоводу.