



Департамент природопользования  
и охраны окружающей среды  
Владимирской области

**ПОСТАНОВЛЕНИЕ**

г. Владимир

« 02 » декабря 2021 г.

№ 229

*Об установлении зон санитарной охраны источников питьевого, хозяйственно-бытового и технологического водоснабжения ООО «Индастриал Платформ Групп Клима» (ООО «АйПиДжи Клима»)*

В соответствии с пунктом 5 статьи 18 Федерального закона от 30.03.1999 № 52-ФЗ «О санитарно-эпидемиологическом благополучии населения», постановлением Департамента природопользования и охраны окружающей среды Владимирской области от 18.06.2020 № 78 «О Порядке установления, изменения, прекращения зон санитарной охраны источников питьевого и хозяйственно-бытового водоснабжения», Положением о Департаменте природопользования и охраны окружающей среды Владимирской области, утвержденным постановлением Губернатора области от 01.02.2006 № 63 и, рассмотрев проект зон санитарной охраны водозабора, состоящего из двух скважин № 10495, 15851 ООО «Индастриал Платформ Групп Клима» (ООО «АйПиДжи Клима») в г. Киржач Владимирской области, **п о с т а н о в л я ю:**

1. Установить зоны санитарной охраны источников питьевого хозяйственно-бытового и технологического водоснабжения водозабора, состоящего из двух скважин № 10495, 15851 ООО «Индастриал Платформ Групп Клима» (ООО «АйПиДжи Клима») в г. Киржач Владимирской области.

2. Установить границы зон санитарной охраны в соответствии с картами (планами) зон санитарной охраны (Приложение № 1).

3. Установить режим зон санитарной охраны в соответствии с Приложением № 2.

4. Настоящее постановление вступает в силу со дня его официального опубликования.

Директор Департамента



Т.Л. Клименко

**ОПИСАНИЕ МЕСТОПОЛОЖЕНИЯ ГРАНИЦ**

*Зона санитарной охраны водозабора Общества с ограниченной ответственностью "Индастриал Платформ Групп Клима" (ООО "АйНиджес Клима"), расположенного в г. Киржач Владимирской области (1 полс)*  
(наименование объекта, местоположение границ которого описано (далее - объект)

**Раздел 1**

Сведения об объекте		
№ п/п	Характеристики объекта	Описание характеристик
1	2	3
1	Местоположение объекта	Владимирская область, р-н Киржачский, г Киржач, мкр Красный Октябрь
2	Площадь объекта ± величина погрешности определения площади (Р ± ΔР)	1 004 м <sup>2</sup> ± 11 м <sup>2</sup>
3	Иные характеристики объекта	<p>Вид объекта реестра границ: Зона с особыми условиями использования территории</p> <p>Содержание ограничений использования объектов недвижимости в пределах зоны или территории: Постановлением Главного государственного санитарного врача РФ от 14 марта 2002 г. № 10 "О введении в действие санитарных правил и норм "Зоны санитарной охраны источников водоснабжения и водопроводов питьевого назначения. СанПиН 2.1.4.1110-02"</p> <p>3.2. Мероприятия на территории ЗСО подземных источников водоснабжения</p> <p>3.2.1. Мероприятия по первому пожару</p> <p>3.2.1.2. Не допускается: посадка высокоствольных деревьев, все виды строительства, не имеющие непосредственного отношения к эксплуатации, реконструкции и расширению водопроводных сооружений, в т.ч. прокладка трубопроводов различного назначения, размещение жилых и хозяйственно-бытовых зданий, проживание людей, применение ядохимикатов и удобрений.</p>

## ОПИСАНИЕ МЕСТОПОЛОЖЕНИЯ ГРАНИЦ

*Зона санитарной охраны водозабора Общества с ограниченной ответственностью "Индастриал Платформ Групп Клима" (ООО "АйПиДэжи Клима"), расположенного в г. Киржач Владимирской области (1 пояс)*

(наименование объекта, местоположение границ которого описано (далее - объект))

### Раздел 1

#### Сведения об объекте

№ п/п	Характеристики объекта	Описание характеристик
1	2	3
1	Местоположение объекта	Владимирская область, р-н Киржачский, г Киржач, мкр Красный Октябрь
2	Площадь объекта ± величина погрешности определения площади ( $P \pm \Delta P$ )	1 004 м <sup>2</sup> ± 11 м <sup>2</sup>
3	Иные характеристики объекта	Вид объекта реестра границ: Зона с особыми условиями использования территории Содержание ограничений использования объектов недвижимости в пределах зоны или территории: Постановлением Главного государственного санитарного врача РФ от 14 марта 2002 г. N 10 "О введении в действие санитарных правил и норм "Зоны санитарной охраны источников водоснабжения и водопроводов питьевого назначения. СанПиН 2.1.4.1110-02" 3.2. Мероприятия на территории ЗСО подземных источников водоснабжения 3.2.1. Мероприятия по первому поясу 3.2.1.2. Не допускается: посадка высокоствольных деревьев, все виды строительства, не имеющие непосредственного отношения к эксплуатации, реконструкции и расширению водопроводных сооружений, в т.ч. прокладка трубопроводов различного назначения, размещение жилых и хозяйственно-бытовых зданий, проживание людей, применение ядохимикатов и удобрений.

**Раздел 2**

**Сведения о местоположении границ объекта**

**1. Система координат** МСК-33

**2. Сведения о характерных точках границ объекта**

Обозначение характерных точек границ	Координаты, м		Метод определения координат характерной точки	Средняя квадратическая погрешность положения характерной точки (Mt), м	Описание обозначения точки на местности (при наличии)
	X	Y			
1	2	3	4	5	6
Скв. № 10495					
1	189 930,33	126 559,48	Картометрический метод	0,10	—
2	189 935,19	126 582,98		0,10	
3	189 909,73	126 588,25		0,10	
4	189 904,87	126 564,75		0,10	
1	189 930,33	126 559,48		0,10	
Скв. № 15851					
5	189 921,19	126 653,56	Картометрический метод	0,10	—
6	189 925,24	126 672,12		0,10	
7	189 905,69	126 676,38		0,10	
8	189 901,65	126 657,81		0,10	
5	189 921,19	126 653,56		0,10	
<b>3. Сведения о характерных точках части (частей) границы объекта</b>					
1	2	3	4	5	6
—	—	—	—	—	—



Прохождение границы		Описание прохождения границы
от точки	до точки	
1	2	3
Скв.№ 10495		
1	2	по земельным участкам с кадастровыми номерами 33:02:020106:784, 33:02:020106:785
2	3	по земельным участкам с кадастровыми номерами 33:02:020106:785, 33:02:020106:783
3	4	по земельному участку с кадастровым номером 33:02:020106:783
4	1	вдоль земельных участков с кадастровыми номерами 33:02:020106:785, 33:02:020106:784
Скв.№15851		
5	6	по территории кадастрового квартала 33:02:020106
6	7	часть по территории кадастрового квартала 33:02:020106, часть по земельному участку с кадастровым номером 33:02:020106:214
7	8	по земельному участку с кадастровым номером 33:02:020106:214
8	5	часть по земельному участку с кадастровым номером 33:02:020106:214, часть по территории кадастрового квартала 33:02:020106

Раздел 4  
План границ объекта









Масштаб 1:1 000

Раздел 4

План границ объекта

Используемые условные знаки и обозначения:

-  - Существующая часть границы, имеющиеся в ЕГРН сведения о которой достаточны для определения ее местоположения
-  - Вновь образованная часть границы, сведения о которой достаточны для определения ее местоположения
-  - Существующая часть границы зоны с особыми условиями использования территории, имеющаяся в ГКН, сведения о которой достаточны для определения ее местоположения
-  - Граница кадастрового квартала
- 74:25:0200301 - Номер кадастрового квартала
- : 130 - Часть кадастрового номера земельного участка, соответствующая номеру земельного участка в кадастровом квартале
- н4  - Надписи номеров вновь образованных характерных точек (межевые знаки)
- СКВ.  - Водозаборная скважина

Подпись \_\_\_\_\_



Дата « 6 » июля 20 21 г.

Место для оттиска печати (при наличии) лица, составившего описание местоположения границ объекта





## ОПИСАНИЕ МЕСТОПОЛОЖЕНИЯ ГРАНИЦ

**Зона санитарной охраны водозабора Общества с ограниченной ответственностью "Индастриал Платформ Групп Клима" (ООО "АйПиДжи Клима"), расположенного в г. Киржач Владимирской области (2 пояс)**

(наименование объекта, местоположение границ которого описано (далее - объект))

### Раздел 1

#### Сведения об объекте

№ п/п	Характеристики объекта	Описание характеристик
1	2	3
1	Местоположение объекта	Владимирская область, р-н Киржачский, г Киржач, мкр Красный Октябрь
2	Площадь объекта ± величина погрешности определения площади ( $P \pm \Delta P$ )	50 492 м <sup>2</sup> ± 79 м <sup>2</sup>
3	Иные характеристики объекта	<p>Вид объекта реестра границ: Зона с особыми условиями использования территории</p> <p>Содержание ограничений использования объектов недвижимости в пределах зоны или территории: Постановлением Главного государственного санитарного врача РФ от 14 марта 2002 г. N 10 "О введении в действие санитарных правил и норм "Зоны санитарной охраны источников водоснабжения и водопроводов питьевого назначения. СанПиН 2.1.4.1110-02"</p> <p>3.2.2. Мероприятия по второму и третьему поясам</p> <p>3.2.2.3. Запрещение закачки отработанных вод в подземные горизонты, подземного складирования твердых отходов и разработки недр земли.</p> <p>3.2.2.4. Запрещение размещения складов горюче-смазочных материалов, ядохимикатов и минеральных удобрений, накопителей промстоков, шламоохранилищ и других объектов, обусловливающих опасность химического загрязнения подземных вод.</p> <p>3.2.3.1. Не допускается:</p> <ul style="list-style-type: none"> <li>• размещение кладбищ, скотомогильников, полей ассенизации, полей фильтрации, навозохранилищ, силосных траншей, животноводческих и птицеводческих предприятий и других объектов, обусловливающих опасность микробного загрязнения подземных вод;</li> <li>• применение удобрений и ядохимикатов;</li> <li>• рубка леса главного пользования и реконструкции</li> </ul>

**Раздел 2**

**Сведения о местоположении границ объекта**

**1. Система координат** МСК-33

**2. Сведения о характерных точках границ объекта**

Обозначение характерных точек границ	Координаты, м		Метод определения координат характерной точки	Средняя квадратическая погрешность положения характерной точки (Mt), м	Описание обозначения точки на местности (при наличии)
	X	Y			
1	2	3	4	5	6
1	189 940,10	126 476,09	Картометрический метод	0,10	—
2	189 957,70	126 480,10		0,10	
3	189 974,31	126 487,15		0,10	
4	189 989,42	126 497,01		0,10	
5	190 002,55	126 509,38		0,10	
6	190 013,30	126 523,87		0,10	
7	190 021,33	126 540,03		0,10	
8	190 026,39	126 557,35		0,10	
9	190 028,31	126 575,30		0,10	
10	190 027,04	126 593,30		0,10	
11	190 012,97	126 680,34		0,10	
12	190 008,55	126 697,84		0,10	
13	190 001,12	126 714,28		0,10	
14	189 990,90	126 729,15		0,10	
15	189 978,23	126 742,00		0,10	
16	189 963,48	126 752,40		0,10	
17	189 947,14	126 760,05		0,10	
18	189 929,71	126 764,70		0,10	
19	189 912,25	126 766,20		0,10	
20	189 894,28	126 764,61		0,10	
21	189 876,87	126 759,87		0,10	
22	189 860,57	126 752,14		0,10	
23	189 845,88	126 741,65		0,10	
24	189 833,27	126 728,74		0,10	
25	189 823,13	126 713,82		0,10	
26	189 815,78	126 697,34		0,10	
27	189 811,46	126 679,82		0,10	
28	189 810,28	126 661,81		0,10	
29	189 812,30	126 643,88		0,10	
30	189 824,97	126 565,76		0,10	
31	189 828,56	126 548,07		0,10	
32	189 835,22	126 531,30		0,10	
33	189 844,72	126 515,96		0,10	
34	189 856,78	126 502,54		0,10	
35	189 871,02	126 491,45		0,10	
36	189 886,99	126 483,05		0,10	
37	189 904,19	126 477,59		0,10	
38	189 922,08	126 475,25		0,10	
1	189 940,10	126 476,09	0,10		
<b>3. Сведения о характерных точках части (частей) границы объекта</b>					
1	2	3	4	5	6
—	—	—	—	—	—



Прохождение границы		Описание прохождения границы
от точки	до точки	
1	2	3
1	6	по территории кадастрового квартала 33:02:020106
6	7	часть по территории кадастрового квартала 33:02:020106, часть по земельному участку с кадастровым номером 33:02:020106:785
7	9	по земельному участку с кадастровым номером 33:02:020106:785
9	10	часть по земельному участку с кадастровым номером 33:02:020106:785, часть по территории кадастрового квартала 33:02:020106
10	11	часть по территории кадастрового квартала 33:02:020106, часть часть по земельному участку с кадастровым номером 33:02:020106:238
11	16	по территории кадастрового квартала 33:02:020106
16	17	по территории кадастровых кварталов 33:02:020106, 33:02:020102
17	18	часть по территории кадастрового квартала 33:02:020102, часть по земельному участку с кадастровым номером 33:02:020102:1
18	19	по земельным участкам с кадастровыми номерами 33:02:020102:1, 33:02:020102:2
19	20	по земельному участку с кадастровым номером 33:02:020102:2
20	21	по земельным участкам с кадастровыми номерами 33:02:020102:2, 33:02:020102:3
21	22	часть по земельному участку с кадастровым номером 33:02:020102:3, часть по территории кадастрового квартала 33:02:020102,
22	23	часть по территории кадастрового квартала 33:02:020102, часть по земельному участку с кадастровым номером 33:02:020101:93
23	24	по земельному участку с кадастровым номером 33:02:020101:93
24	25	по земельным участкам с кадастровыми номерами 33:02:020101:93, 33:02:020101:87
25	28	по земельному участку с кадастровым номером 33:02:020101:87
28	29	по земельным участкам с кадастровыми номерами 33:02:020101:87, 33:02:020101:93, 33:02:020101:59, 33:02:020101:295
29	30	по земельным участкам с кадастровыми номерами 33:02:020101:59, 33:02:020101:295
30	31	по земельным участкам с кадастровыми номерами 33:02:020101:295, 33:02:020106:239
31	32	по земельным участкам с кадастровыми номерами 33:02:020106:239, 33:02:020106:587, 33:02:020106:594
32	33	часть по земельному участку с кадастровым номером 33:02:020106:594, часть по территории кадастрового квартала 33:02:020106
33	1	по территории кадастрового квартала 33:02:020106







Раздел 4  
План границ объекта



Масштаб 1:2 500

**Раздел 4**  
**План границ объекта**

**Используемые условные знаки и обозначения:**

-  - Существующая часть границы, имеющиеся в ЕГРН сведения о которой достаточны для определения ее местоположения
-  - Вновь образованная часть границы, сведения о которой достаточны для определения ее местоположения
-  - Существующая часть границы зоны с особыми условиями использования территории, имеющаяся в ГКН, сведения о которой достаточны для определения ее местоположения
-  - Граница кадастрового квартала
  
- 74:25:0200301 - Номер кадастрового квартала
  
- : 130 - Часть кадастрового номера земельного участка, соответствующая номеру земельного участка в кадастровом квартале
  
-  н4 - Надписи номеров вновь образованных характерных точек (межевые знаки)
  
-  СКВ. - Водозаборная скважина

Подпись \_\_\_\_\_



Дата « 6 » \_\_\_\_\_ июля 20 21 г.

Место для оттиска печати (при наличии) лица, составившего описание местоположения границ объекта



## ОПИСАНИЕ МЕСТОПОЛОЖЕНИЯ ГРАНИЦ

Зона санитарной охраны водозабора Общества с ограниченной ответственностью "Индастриал Платформ Групп Клима" (ООО "АйПиДжи Клима"), расположенного в г. Киржач Владимирской области (3 пояс)

(наименование объекта, местоположение границ которого описано (далее - объект))

### Раздел 1

Сведения об объекте		
№ п/п	Характеристики объекта	Описание характеристик
1	2	3
1	Местоположение объекта	Владимирская область, р-н Киржачский, г Киржач, мкр Красный Октябрь
2	Площадь объекта ± величина погрешности определения площади ( $P \pm \Delta P$ )	1 747 726 м <sup>2</sup> ± 23 135 м <sup>2</sup>
3	Иные характеристики объекта	Вид объекта реестра границ: Зона с особыми условиями использования территории Содержание ограничений использования объектов недвижимости в пределах зоны или территории: Постановлением Главного государственного санитарного врача РФ от 14 марта 2002 г. N 10 "О введении в действие санитарных правил и норм "Зоны санитарной охраны источников водоснабжения и водопроводов питьевого назначения. СанПиН 2.1.4.1110-02" 3.2.2. Мероприятия по второму и третьему поясам 3.2.2.3. Запрещение закачки отработанных вод в подземные горизонты, подземного складирования твердых отходов и разработки недр земли. 3.2.2.4. Запрещение размещения складов горюче-смазочных материалов, ядохимикатов и минеральных удобрений, накопителей промстоков, шламохранилищ и других объектов, обуславливающих опасность химического загрязнения подземных вод.

**Раздел 2**

**Сведения о местоположении границ объекта**

**1. Система координат** МСК-33

**2. Сведения о характерных точках границ объекта**

Обозначение характерных точек границ	Координаты, м		Метод определения координат характерной точки	Средняя квадратическая погрешность положения характерной точки (M <sub>t</sub> ), м	Описание обозначения точки на местности (при наличии)
	X	Y			
1	2	3	4	5	6
1	190 019,16	125 865,18	Картометрический метод	5,00	—
2	190 101,50	125 880,96		5,00	
3	190 192,62	125 910,47		5,00	
4	190 268,56	125 945,97		5,00	
5	190 339,75	125 990,24		5,00	
6	190 405,41	126 042,36		5,00	
7	190 472,34	126 110,90		5,00	
8	190 529,55	126 187,74		5,00	
9	190 580,94	126 282,43		5,00	
10	190 614,35	126 372,20		5,00	
11	190 637,37	126 477,45		5,00	
12	190 644,05	126 596,96		5,00	
13	190 631,70	126 716,28		5,00	
14	190 612,26	126 841,04		5,00	
15	190 573,29	126 954,57		5,00	
16	190 509,30	127 070,01		5,00	
17	190 433,81	127 163,32		5,00	
18	190 334,29	127 250,01		5,00	
19	190 209,67	127 322,10		5,00	
20	190 084,90	127 365,15		5,00	
21	189 942,40	127 385,47		5,00	
22	189 804,52	127 378,02		5,00	
23	189 676,33	127 346,57		5,00	
24	189 566,54	127 298,06		5,00	
25	189 456,99	127 224,44		5,00	
26	189 370,46	127 141,28		5,00	
27	189 292,57	127 034,72		5,00	
28	189 239,75	126 926,93		5,00	
29	189 205,52	126 811,89		5,00	
30	189 190,82	126 692,77		5,00	
31	189 197,77	126 560,96		5,00	
32	189 224,96	126 423,97		5,00	
33	189 269,46	126 287,50		5,00	
34	189 333,30	126 172,39		5,00	
35	189 408,78	126 079,49		5,00	
36	189 498,65	126 000,43		5,00	
37	189 589,81	125 943,01		5,00	
38	189 711,21	125 892,14		5,00	
39	189 816,16	125 867,76		5,00	
40	189 923,56	125 859,16		5,00	
1	190 019,16	125 865,18	5,00		
<b>3. Сведения о характерных точках части (частей) границы объекта</b>					
1	2	3	4	5	6
—	—	—	—	—	—





Прохождение границы		Описание прохождения границы
от точки	до точки	
1	2	3
1	7	по земельному участку с кадастровым номером 33:02:000000:1293
7	8	часть по земельному участку с кадастровым номером 33:02:000000:1293, часть по территории кадастровых кварталов 33:02:010634, 33:02:020106
8	9	по территории кадастрового квартала 33:02:020106
9	10	часть по территории кадастрового квартала 33:02:020106, часть по земельному участку с кадастровым номером 33:02:020106:244
10	15	по территории кадастрового квартала 33:02:020106
15	16	часть по территории кадастровых кварталов 33:02:020106, 33:02:020402, часть по земельным участкам с кадастровыми номерами 33:02:020106:787, 33:02:000000:767
16	17	часть по территории кадастрового квартала 33:02:020402, часть по земельному участку с кадастровым номером 33:02:000000:767
17	18	часть по территории кадастрового квартала 33:02:020402, часть по земельному участку с кадастровым номером 33:02:020402:674
18	19	часть по земельному участку с кадастровым номером 33:02:020402:674, часть по территории кадастрового квартала 33:02:020402
19	20	часть по территории кадастрового квартала 33:02:020402, часть по земельным участкам с кадастровыми номерами 33:02:000000:1915, 33:02:020402:354, 33:02:020402:201
20	21	часть по земельным участкам с кадастровыми номерами 33:02:000000:1915, 33:02:020401:277, 33:02:020402:358, 33:02:020401:263, часть по территории кадастровых кварталов 33:02:020402, 33:02:020401
21	22	по территории кадастрового квартала 33:02:020402
22	23	по территории кадастровых кварталов 33:02:020402, 33:02:020506
23	24	часть по территории кадастрового квартала 33:02:020506, часть по земельному участку с кадастровым номером 33:02:020506:38
24	25	часть по земельным участкам с кадастровыми номерами 33:02:020506:38, 33:02:020506:668, 33:02:000000:1689, 33:02:020506:93, 33:02:020506:182, часть по территории кадастрового квартала 33:02:020506
25	26	часть по земельным участкам с кадастровыми номерами 33:02:020506:182, 33:02:020506:105, 33:02:000000:1782, 33:02:020104:21, часть по территории кадастровых кварталов 33:02:020506, 33:02:020104
26	27	часть по земельным участкам с кадастровыми номерами 33:02:020104:21, 33:02:020104:51, 33:02:020104:126, 33:02:020103:14, 33:02:020103:18, часть по территории кадастровых кварталов 33:02:020104, 33:02:020103
27	28	часть по земельным участкам с кадастровыми номерами 33:02:020103:18, 33:02:020103:32, 33:02:020103:37, 33:02:000000:1914, часть по территории кадастровых кварталов 33:02:020103, 33:02:020102
28	29	часть по территории кадастровых кварталов 33:02:020102, 33:02:020105, часть по земельным участкам с кадастровыми номерами 33:02:020105:62, 33:02:020105:2
29	30	часть по земельным участкам с кадастровыми номерами 33:02:020105:2, 33:02:020105:699, 33:02:020105:695, 33:02:020105:3, 33:02:020105:693, часть по территории кадастрового квартала 33:02:020105
30	31	часть по земельным участкам с кадастровыми номерами 33:02:020105:693, 33:02:020105:694, часть по территории кадастрового квартала 33:02:020105
31	32	часть по территории кадастрового квартала 33:02:020105, часть по земельным участкам с кадастровыми номерами 33:02:020204:14, 33:02:020105:54, 33:02:020105:41
32	33	часть по земельным участкам с кадастровыми номерами 33:02:020105:41, 33:02:020105:689, часть по территории кадастровых кварталов 33:02:020105, 33:02:020201
33	34	по территории кадастровых кварталов 33:02:020201, 33:02:020101
34	35	часть по территории кадастрового квартала 33:02:020101, часть по земельным участкам с кадастровыми номерами 33:02:020101:304, 33:02:020101:305
35	36	по земельным участкам с кадастровыми номерами 33:02:020101:305, 33:02:020101:68, 33:02:020101:300
36	37	часть по земельным участкам с кадастровыми номерами 33:02:020101:300, 33:02:020101:90, 33:02:020101:91, часть по территории кадастрового квартала 33:02:020107

1	2	3
37	38	часть по территории кадастровых кварталов 33:02:020107, 33:02:020306, часть по земельному участку с кадастровым номером 33:02:020306:122
38	39	часть по территории кадастрового квартала 33:02:020306, часть 33:02:020306:51, 33:02:000000:2236, 33:02:020306:33, 33:02:000000:1293
39	1	по земельному участку с кадастровым номером 33:02:000000:1293

Раздел 4  
План границ объекта













Масштаб 1:14 500

Раздел 4

План границ объекта

Используемые условные знаки и обозначения:

-  - Существующая часть границы, имеющиеся в ЕГРН сведения о которой достаточны для определения ее местоположения
-  - Вновь образованная часть границы, сведения о которой достаточны для определения ее местоположения
-  - Существующая часть границы зоны с особыми условиями использования территории, имеющаяся в ГКН, сведения о которой достаточны для определения ее местоположения
-  - Граница кадастрового квартала
-  - Граница муниципальных образований
-  - Номер кадастрового квартала
-  - Часть кадастрового номера земельного участка, соответствующая номеру земельного участка в кадастровом квартале
-  - Надписи номеров вновь образованных характерных точек (межвые знаки)
-  - Водозаборная скважина

Подпись 

Дата « 6 » июля 20 21 г.

Место для оттиска печати (при наличии) лица, составившего описание местоположения границ объекта



Режим зон санитарной охраны водозабора, состоящего из двух скважин  
№ 10495, 15851 ООО «Индастриал Платформ Групп Клима»  
(ООО «АйПиДжи Клима»)

**1. На территории первого пояса зон санитарной охраны (далее ЗСО) запрещается:**

1.1 все виды строительства, не имеющие непосредственного отношения к эксплуатации, реконструкции и расширению водозаборных или водопроводных сооружений;

1.2 прокладка трубопроводов различного назначения, размещение жилых и хозяйственно-бытовых зданий, проживание людей;

1.3 посадка высокоствольных деревьев;

1.4 применение ядохимикатов, нефтепродуктов, токсичных веществ.

**2. На территории второго, третьего пояса ЗСО запрещается:**

2.1 закачка отработанных вод в подземные горизонты, подземное складирование твердых отходов и разработка недр земли;

2.2 размещение складов горюче-смазочных материалов, ядохимикатов и минеральных удобрений, накопителей промстоков, шламохранилищ и других объектов, обуславливающих опасность химического загрязнения подземных вод;

2.3 размещение кладбищ, скотомогильников, полей ассенизации, полей фильтрации, навозохранилищ, силосных траншей, животноводческих и птицеводческих предприятий и других объектов, обуславливающих опасность микробного загрязнения подземных вод;

2.4 устройство свалок, поглощающих колодцев и других объектов, обуславливающих опасность микробного загрязнения подземных вод;

2.5 применение удобрений и ядохимикатов;

2.6 рубка леса главного пользования и реконструкции.

**3. На территории первого пояса ЗСО необходимо предусмотреть следующие мероприятия:**

3.1 поверхность территории планируется для отвода поверхностного стока за ее пределы;

3.2 полностью оградить территорию скважин забором, дорожки к скважинам должны иметь твердое покрытие, обеспечить охрану водозаборных сооружений;

3.3 производить озеленение территории;

3.4 на устье скважин устанавливается герметизированный оголовок, водомерный счетчик, кран для отбора проб воды, пьезометрические трубки для контроля за уровнем воды в скважине;

3.5 внутри каптажного сооружения скважины и на прилегающей площади должен поддерживаться порядок, пол должен быть сухим.

**4. На территории второго, третьего пояса ЗСО необходимо предусмотреть следующие мероприятия:**

4.1 бурение новых скважин и новое строительство, связанное с нарушением почвенного покрова, производится при обязательном согласовании с центром государственного санитарно-эпидемиологического надзора;

4.2 систематически проводить выявление, тампонирование или восстановление всех старых, бездействующих, дефектных или неправильно эксплуатируемых скважин, представляющих опасность в части возможного загрязнения водоносных горизонтов;

4.3 территория должна быть благоустроена и иметь образцовое санитарное состояние.

