



Администрация Владимирской области  
Департамент природопользования и охраны  
окружающей среды

## ПОСТАНОВЛЕНИЕ

г. Владимир

« 25 » января 2016 г.

№ 05/01 – 25

*Об утверждении проекта  
зон санитарной охраны*

В соответствии с пунктом 5 статьи 18 Федерального закона от 30.03.1999 № 52-ФЗ «О санитарно-эпидемиологическом благополучии населения», постановлением администрации Владимирской области от 09.07.2014 № 698 «О Порядке утверждения проектов округов и зон санитарной охраны водных объектов, используемых для питьевого, хозяйственно-бытового водоснабжения и в лечебных целях, и установления границ и режима зон санитарной охраны источников питьевого и хозяйственно-бытового водоснабжения и о внесении изменений в постановление Губернатора области от 01.02.2006 № 63», Положением о департаменте природопользования и охраны окружающей среды администрации Владимирской области, утвержденным постановлением Губернатора области от 01.02.2006 № 63

**п о с т а н о в л я ю :**

1. Утвердить проект зон санитарной охраны водозаборной скважины № 10058 ООО «ТехноКварц» в г. Гусь-Хрустальный Владимирской области.
2. Установить границы зон санитарной охраны в соответствии с картой (планом) зон санитарной охраны (Приложение № 1).
3. Установить режим зон санитарной охраны в соответствии с Приложением № 2.
4. Настоящее постановление вступает в силу со дня его официального опубликования.

Директор департамента



А.А. Мигачев  
(расшифровка подписи)

**КАРТА (ПЛАН)**  
**зона санитарной охраны источников водоснабжения и водопроводов питьевого назначения ООО "ТехноКварц"**  
обл Владимирская, МО г. Гусь-Хрустальный (городской округ), г. Гусь-Хрустальный  
артскважина № 10058 (третий пояс)  
(наименование объекта землеустройства)

**Титульный лист**

**1. Сведения о заказчике землеустроительных работ:**

О физическом лице:-  
Фамилия, имя, отчество (отчество указывается при наличии) \_\_\_\_\_ -

О юридическом лице, органе государственной власти, органе местного самоуправления:  
Полное наименование:  
ООО "ТехноКварц", ИНН 3304016777, ОГРН 1083304001186

Страна регистрации (инкорпорации) (указывается в отношении иностранного юридического лица) \_\_\_\_\_ -

Фамилия и инициалы уполномоченного представителя, его должность, реквизиты доверенности (если представитель действует по доверенности)

Генеральный директор ООО "ТехноКварц" Владимир Александрович Черторогов

Подпись \_\_\_\_\_ Дата « 28 » 04 2015 г.

Место для отрисовки печати заказчика



## КАРТА (ПЛАН)

зона санитарной охраны источников водоснабжения питьевого и промышленного назначения ООО "ТехноСпарк", г. Гусь-Хрустальный  
 обл Владимирская, МО г Гусь-Хрустальный (городской округ), г Гусь-Хрустальный,  
 артскважина № 10058 (третий пояс)  
 (наименование объекта землеустройства)

## 2. Сведения об исполнителе землеустроительных работ:

Об индивидуальном предпринимателе:

Фамилия, имя, отчество (отчество указывается при наличии) Задрогин Александр Николаевич

Идентификационный номер налогоплательщика \_\_\_\_\_ - \_\_\_\_\_  
 Контактный телефон и почтовый адрес 8(49241)3-04-10, 601501, Владимирская область, г.Гусь-Хрустальный, ул.Калинина, дом 28, офис 15, zemlya.33@yandex.ru

Номер квалификационного аттестат кадастрового инженера (если исполнитель является кадастровым инженером) - 33-11-105

О юридическом лице:  
 Полное наименование

Основной государственный регистрационный номер  
 Контактный телефон и почтовый адрес

Фамилия и инициалы уполномоченного представителя юридического лица, его должность, реквизиты доверенности (если представитель действует по доверенности)

Сведения о кадастровом инженере Задрогин Александр Николаевич

Подпись \_\_\_\_\_

Дата «дв» август 2015 г

Место для оттиска печати лица, составившего карту (план) объекта землеустройства

## КАРТА (ПЛАН)

зона санитарной охраны источников водоснабжения питьевого и промышленного  
 ООО "Техно-Кварц" в Гусь-Хрустальный  
 обл Владимирская, МО г Гусь-Хрустальный (городской округ), г Гусь-Хрустальный,  
 артскважина № 10058 (третий пояс)  
 (наименование объекта землеустройства)

## 3. Сведения о согласовании карты (плана) объекта землеустройства:

Полное наименование органа (организации), с которыми осуществляется согласование,  
 фамилия и инициалы уполномоченного лица, его должность

Администрация МО г Гусь-Хрустальный, директор МКУ «Управление имущества,  
 землеустройства и архитектуры» Савин А.В.

Подпись Савин Дата « 28 » апреля 2015 г.

Место для оттиска печати органа (организации), с которым осуществляется согласование

Подпись Савин Дата « 28 » апреля 2015 г.

Место для оттиска печати органа (организации), с которым осуществляется согласование

Реквизиты письма (дата и номер, если согласование оформлено в виде письма)

Подпись Савин Дата « 28 » апреля 2015 г.

Место для оттиска печати органа (организации), с которым осуществляется согласование

4. Информации о передаче карты (плана) объекта землеустройства в  
 государственный фонд данных, полученных в результате проведения  
 землеустройства:

Регистрационный № 5006

Дата передачи « 20 » апреля 2015 г.

Гусь-Хрустальный Управление Ксерокопия  
 (наименование органа (организации), осуществляющего хранение землеустроительной документации)

## КАРТА (ПЛАН)

зона санитарной охраны источников водоснабжения питьевого и промышленного назначения ООО «ТехноКвард», г Гусь-Хрустальный, обл Владимирская, МО г Гусь-Хрустальный (городской округ), г Гусь-Хрустальный, артскважина № 10058 (третий пояс)  
(наименование объекта землеустройства)

№п/п	Содержание	Номера листов
1	2	3
1	Основание для проведения землеустроительных работ и исходные данные	5
2	Сведения об объекте землеустройства	6
3	Сведения о местоположении границ объекта землеустройства	7-10
4	План границ объекта землеустройства	11
5	Приложение	

## КАРТА (ПЛАН)

зона санитарной охраны источников водоснабжения питьевого и промышленного назначения ООО «ТехноКварц», г Гусь-Хрустальный  
 обл Владимирская, МО г Гусь-Хрустальный (городской округ), г Гусь-Хрустальный,  
 артскважина № 10058 (третий пояс)  
 (наименование объекта землеустройства)

## Основания для проведения землеустроительных работ и исходные данные

## Перечень документов

№ п/п	Наименование и реквизиты документа	Сведения об органе (организации), подготовившем или принявшем документ
1	2	3
1	проект организации зон санитарной охраны источников водоснабжения питьевого и промышленного назначения ООО "ТехноКварц", г Гусь-Хрустальный №бн	ООО «ТехноКварц»

## КАРТА (ПЛАН)

зона санитарной охраны источников водоснабжения питьевого и промышленного назначения ООО "ТехноКварт", г Гусь-Хрустальный  
 обл Владимирская, МО г Гусь-Хрустальный (городской округ), г Гусь-Хрустальный,  
 артскважина № 10058 (третий пояс)  
 (наименование объекта землеустройства)

## Сведения об объекте землеустройства

№ п/п	Характеристика объекта землеустройства	Описание характеристики
1	2	3
1	Местоположение объекта землеустройства	обл Владимирская, МО г Гусь-Хрустальный (городской округ), г Гусь-Хрустальный, артскважина № 10058 (третий пояс)
2	Площадь объекта землеустройства величина погрешности определения площади ( $P \pm \Delta P$ )	4953933 кв. м $\pm$ 447 кв. м
3	Иные характеристики объекта землеустройства	ПОСТАНОВЛЕНИЕ от 9 июля 2014 г. N 698 АДМИНИСТРАЦИИ ВЛАДИМИРСКОЙ ОБЛАСТИ "О ПОРЯДКЕ УТВЕРЖДЕНИЯ ПРОЕКТОВ ОКРУГОВ И ЗОН САНИТАРНОЙ ОХРАНЫ ВОДНЫХ ОБЪЕКТОВ, ИСПОЛЬЗУЕМЫХ ДЛЯ ПИТЬЕВОГО, ХОЗЯЙСТВЕННО-БЫТОВОГО ВОДОСНАБЖЕНИЯ И В ЛЕЧЕБНЫХ ЦЕЛЯХ, И УСТАНОВЛЕНИЯ ГРАНИЦ И РЕЖИМА ЗОН САНИТАРНОЙ ОХРАНЫ ИСТОЧНИКОВ ПИТЬЕВОГО И ХОЗЯЙСТВЕННО-БЫТОВОГО ВОДОСНАБЖЕНИЯ И О ВНЕСЕНИИ ИЗМЕНЕНИЙ В ПОСТАНОВЛЕНИЕ ГУБЕРНАТОРА ОБЛАСТИ ОТ 01.02.2006 N 63", Постановление Губернатора Владимирской области № 341 от 04.05.2004, СанПин 2.1.4.1074-01, СанПин 2.1.4.1110-02

## КАРТА (ПЛАН)

зона санитарной охраны источников водоснабжения питьевого и промышленного  
 ООО "ТехноКвард", г Гусь-Хрустальный  
 обл Владимирская, МО г Гусь-Хрустальный (городской округ), г Гусь-Хрустальный,  
 артскважина № 10058 (третий пояс)  
 (наименование объекта землеустройства)

## Сведения о местоположении границ объекта землеустройства

1. Система координат МСК-33

2. Сведения о характерных точках границ объекта землеустройства

Обозначение характерных точек границы	Координаты, м		Метод определения координат и средняя квадратическая погрешность положения характерных точек (Mt), м	Описание закрепления точки
	X	Y		
1	2	3	4	5
1	137670.62	241012.61	Геодезический, 0.10	закрепление отсутствует
2	137760.53	241200.29	Геодезический, 0.10	закрепление отсутствует
3	137818.31	241400.21	Геодезический, 0.10	закрепление отсутствует
4	137842.40	241606.91	Геодезический, 0.10	закрепление отсутствует
5	137832.14	241814.75	Геодезический, 0.10	закрепление отсутствует
6	137768.75	242075.40	Геодезический, 0.10	закрепление отсутствует
7	137682.40	242264.74	Геодезический, 0.10	закрепление отсутствует
8	137566.07	242437.28	Геодезический, 0.10	закрепление отсутствует
9	137422.92	242588.32	Геодезический, 0.10	закрепление отсутствует
10	137256.86	242713.75	Геодезический, 0.10	закрепление отсутствует
11	137072.42	242810.13	Геодезический, 0.10	закрепление отсутствует
12	136874.64	242874.83	Геодезический, 0.10	закрепление отсутствует
13	136593.03	242909.00	Геодезический, 0.10	закрепление отсутствует
14	136385.51	242893.47	Геодезический, 0.10	закрепление отсутствует
15	136183.38	242844.00	Геодезический, 0.10	закрепление отсутствует
16	135992.15	242761.93	Геодезический, 0.10	закрепление отсутствует
17	135817.03	242649.51	Геодезический, 0.10	закрепление отсутствует
18	135662.80	242509.79	Геодезический, 0.10	закрепление отсутствует
19	135533.68	242346.60	Геодезический, 0.10	закрепление отсутствует
20	135433.17	242164.38	Геодезический, 0.10	закрепление отсутствует
21	135364.03	241968.10	Геодезический, 0.10	закрепление отсутствует
22	135326.03	241737.01	Геодезический, 0.10	закрепление отсутствует
23	135328.68	241528.92	Геодезический, 0.10	закрепление отсутствует
24	135365.53	241324.11	Геодезический, 0.10	закрепление отсутствует
25	135435.60	241128.16	Геодезический, 0.10	закрепление отсутствует
26	135536.96	240946.42	Геодезический, 0.10	закрепление отсутствует
27	135666.85	240783.83	Геодезический, 0.10	закрепление отсутствует
28	135821.73	240644.85	Геодезический, 0.10	закрепление отсутствует
29	135997.37	240533.25	Геодезический, 0.10	закрепление отсутствует
30	136019.46	240521.93	Геодезический, 0.10	закрепление отсутствует
31	136019.56	240521.88	Геодезический, 0.10	закрепление отсутствует
32	136212.74	240444.50	Геодезический, 0.10	закрепление отсутствует
33	136416.02	240399.98	Геодезический, 0.10	закрепление отсутствует
34	136623.86	240389.52	Геодезический, 0.10	закрепление отсутствует
35	136830.58	240413.41	Геодезический, 0.10	закрепление отсутствует
36	137030.55	240471.01	Геодезический, 0.10	закрепление отсутствует
37	137218.32	240560.73	Геодезический, 0.10	закрепление отсутствует
38	137388.76	240680.13	Геодезический, 0.10	закрепление отсутствует
39	137537.21	240825.96	Геодезический, 0.10	закрепление отсутствует
1	137670.62	241012.61	Геодезический, 0.10	закрепление отсутствует



## КАРТА (ПЛАН)

зона санитарной охраны источников водоснабжения питьевого и промышленного назначения, ООО "Текма-Мир", г. Гусь-Хрустальный  
 обл Владимирская, МО г Гусь-Хрустальный (городской округ), г Гусь-Хрустальный,  
 артскважина № 10058 (третий пояс)  
 (наименование объекта землеустройства)

## Сведения о местоположении границ объекта землеустройства

1	2	3	4	5
40	136629.75	241616.17	Геодезический, 0.10	закрепление отсутствует
41	136622.99	241608.20	Геодезический, 0.10	закрепление отсутствует
42	136615.76	241602.18	Геодезический, 0.10	закрепление отсутствует
43	136607.63	241597.43	Геодезический, 0.10	закрепление отсутствует
44	136598.82	241594.09	Геодезический, 0.10	закрепление отсутствует
45	136589.59	241592.24	Геодезический, 0.10	закрепление отсутствует
46	136580.19	241591.93	Геодезический, 0.10	закрепление отсутствует
47	136570.85	241593.18	Геодезический, 0.10	закрепление отсутствует
48	136561.86	241595.95	Геодезический, 0.10	закрепление отсутствует
49	136556.46	241598.44	Геодезический, 0.10	закрепление отсутствует
50	136548.51	241603.49	Геодезический, 0.10	закрепление отсутствует
51	136541.51	241609.78	Геодезический, 0.10	закрепление отсутствует
52	136535.63	241617.13	Геодезический, 0.10	закрепление отсутствует
53	136531.05	241625.35	Геодезический, 0.10	закрепление отсутствует
54	136527.88	241634.22	Геодезический, 0.10	закрепление отсутствует
55	136526.21	241643.48	Геодезический, 0.10	закрепление отсутствует
56	136526.09	241652.90	Геодезический, 0.10	закрепление отсутствует
57	136527.83	241663.47	Геодезический, 0.10	закрепление отсутствует
58	136530.96	241672.35	Геодезический, 0.10	закрепление отсутствует
59	136535.50	241680.60	Геодезический, 0.10	закрепление отсутствует
60	136541.34	241687.98	Геодезический, 0.10	закрепление отсутствует
61	136548.32	241694.30	Геодезический, 0.10	закрепление отсутствует
62	136556.24	241699.39	Геодезический, 0.10	закрепление отсутствует
63	136564.89	241703.10	Геодезический, 0.10	закрепление отсутствует
64	136574.04	241705.34	Геодезический, 0.10	закрепление отсутствует
65	136583.43	241706.04	Геодезический, 0.10	закрепление отсутствует
66	136591.65	241705.38	Геодезический, 0.10	закрепление отсутствует
67	136600.80	241703.20	Геодезический, 0.10	закрепление отсутствует
68	136609.48	241699.55	Геодезический, 0.10	закрепление отсутствует
69	136617.43	241694.51	Геодезический, 0.10	закрепление отсутствует
70	136624.45	241688.24	Геодезический, 0.10	закрепление отсутствует
71	136630.34	241680.89	Геодезический, 0.10	закрепление отсутствует
72	136634.94	241672.68	Геодезический, 0.10	закрепление отсутствует
73	136638.13	241663.82	Геодезический, 0.10	закрепление отсутствует
74	136640.03	241651.73	Геодезический, 0.10	закрепление отсутствует
75	136639.72	241642.32	Геодезический, 0.10	закрепление отсутствует
76	136637.86	241633.09	Геодезический, 0.10	закрепление отсутствует
77	136634.51	241624.30	Геодезический, 0.10	закрепление отсутствует
40	136629.75	241616.17	Геодезический, 0.10	закрепление отсутствует

## 3. Сведения о частях границ объекта землеустройства

Обозначение части границы		Описание прохождения части границ
от т.	до т.	
1	2	3
1	2	межа
2	3	межа
3	4	межа
4	5	межа

## КАРТА (ПЛАН)

зона санитарной охраны источников водоснабжения питьевого и промышленного  
 назначения ООО "Гусь-Хрустальный", г Гусь-Хрустальный  
 обл Владимирская, МО г Гусь-Хрустальный (городской округ), г Гусь-Хрустальный,  
 артскважина № 10058 (третий пояс)  
 (наименование объекта землеустройства)

## Сведения о местоположении границ объекта землеустройства

1	2	3
5	6	межа
6	7	межа
7	8	межа
8	9	межа
9	10	межа
10	11	межа
11	12	межа
12	13	межа
13	14	межа
14	15	межа
15	16	межа
16	17	межа
17	18	межа
18	19	межа
19	20	межа
20	21	межа
21	22	межа
22	23	межа
23	24	межа
24	25	межа
25	26	межа
26	27	межа
27	28	межа
28	29	межа
29	30	межа
30	31	межа
31	32	межа
32	33	межа
33	34	межа
34	35	межа
35	36	межа
36	37	межа
37	38	межа
38	39	межа
39	1	межа
40	41	межа
41	42	межа
42	43	межа
43	44	межа
44	45	межа
45	46	межа
46	47	межа
47	48	межа
48	49	межа
49	50	межа
50	51	межа
51	52	межа

## КАРТА (ПЛАН)

зона санитарной охраны источников водоснабжения питьевого и промышленного назначения ООО "ТехноКварт" в Гусь-Хрустальном  
 обл Владимирская, МО г Гусь-Хрустальный (городской округ), г Гусь-Хрустальный,  
 артскважина № 10058 (третий пояс)  
 (наименование объекта землеустройства)

## Сведения о местоположении границ объекта землеустройства

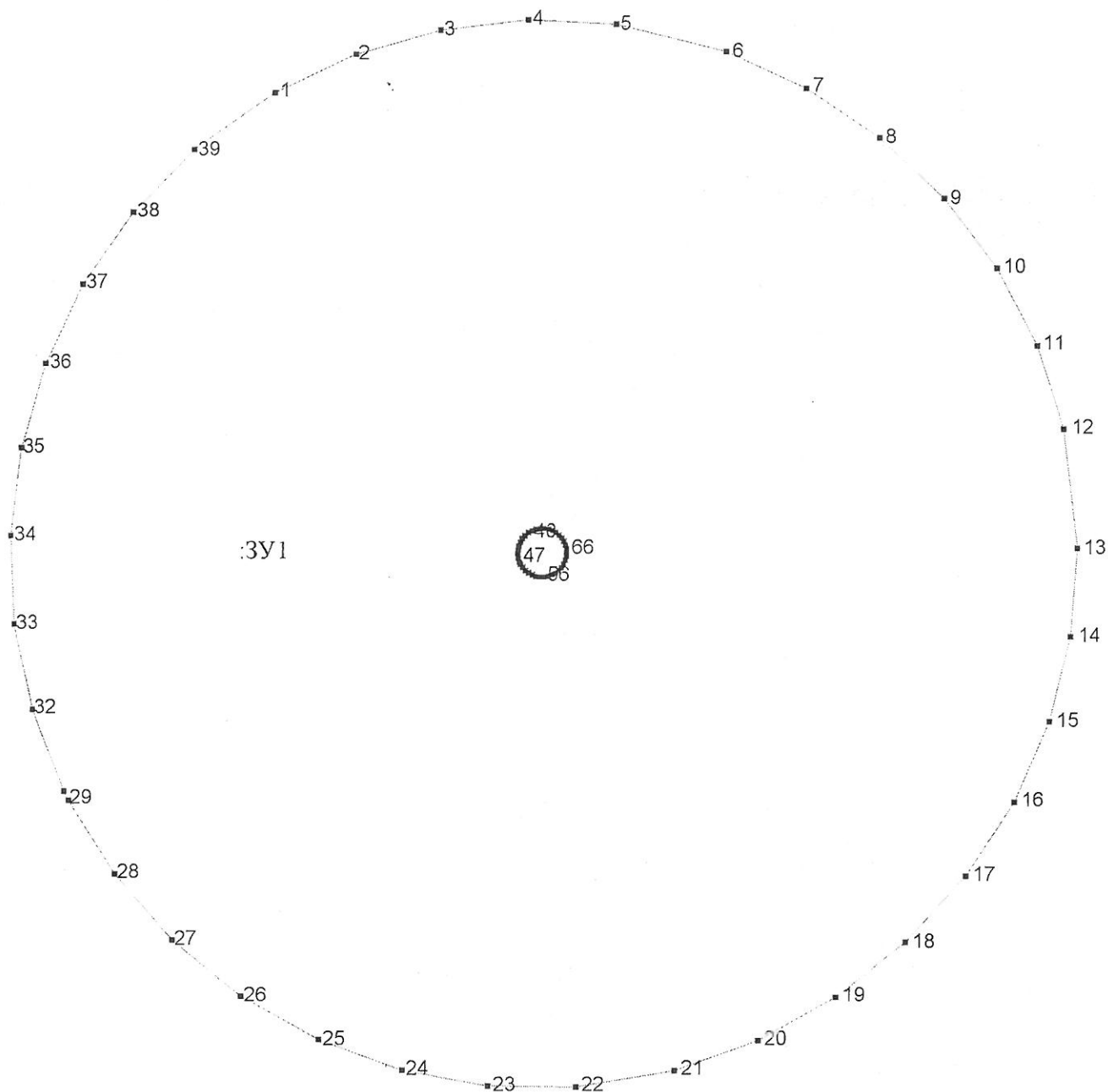
1	2	3
52	53	межа
53	54	межа
54	55	межа
55	56	межа
56	57	межа
57	58	межа
58	59	межа
59	60	межа
60	61	межа
61	62	межа
62	63	межа
63	64	межа
64	65	межа
65	66	межа
66	67	межа
67	68	межа
68	69	межа
69	70	межа
70	71	межа
71	72	межа
72	73	межа
73	74	межа
74	75	межа
75	76	межа
76	77	межа
77	40	межа

## КАРТА (ПЛАН)

зона санитарной охраны исторического водоснабжения питьевого и промышленного назначения ООО "ТехноКран" г Гусь-Хрустальный, обл Владимирская, МО г Гусь-Хрустальный (городской округ), г Гусь-Хрустальный, артскважина № 10058 (третий пояс)

(наименование объекта землеустройства)

План границ объекта землеустройства



Масштаб: 1:15000

## УСЛОВНЫЕ ОБОЗНАЧЕНИЯ:

- граница объекта землеустройства
- 1 - обозначение характерной точки границы объекта землеустройства
- :1 - кадастровый номер учтенного в ГКН земельного участка

## КАРТА (ПЛАН)

зона санитарной охраны источников водоснабжения и водопроводов питьевого назначения ООО "ТехноКварц"  
 обл Владимирская, МО г. Гусь-Хрустальный (городской округ), г. Гусь-Хрустальный  
 артскважина № 10058 (второй пояс)  
 (наименование объекта землеустройства)

## Титульный лист

## 1. Сведения о заказчике землеустроительных работ:

О физическом лице:-

Фамилия, имя, отчество (отчество указывается при наличии) \_\_\_\_\_ - \_\_\_\_\_

О юридическом лице, органе государственной власти, органе местного самоуправления:

Полное наименование:

ООО "ТехноКварц", ИНН 3304016777, ОГРН 1083304001186

Страна регистрации (инкорпорации) (указывается в отношении иностранного юридического лица) \_\_\_\_\_ - \_\_\_\_\_

Фамилия и инициалы уполномоченного представителя, его должность, реквизиты доверенности (если представитель действует по доверенности)

Генеральный директор Владимир Александрович Черторогов

Подпись \_\_\_\_\_

Дата «28» 04 2015 г.

Место для отрисовки печати заказчика



## КАРТА (ПЛАН)

зона санитарной охраны источников водоснабжения питьевого и промышленного назначения ООО "ТехноКварц", г. Гусь-Хрустальный  
 обл Владимирская, МО г Гусь-Хрустальный (городской округ), г Гусь-Хрустальный,  
 артскважина № 10058 (второй пояс)  
 (наименование объекта землеустройства)

## 2. Сведения об исполнителе землеустроительных работ:

Об индивидуальном предпринимателе:

Фамилия, имя, отчество (отчество указывается при наличии) Задрогин Александр Николаевич

Идентификационный номер налогоплательщика \_\_\_\_\_ - \_\_\_\_\_  
 Контактный телефон и почтовый адрес 8(49241)3-04-10, 601501, Владимирская область, г.Гусь-Хрустальный, ул.Калинина, дом 28, офис 15, zemlya.33@yandex.ru

Номер квалификационного аттестат кадастрового инженера (если исполнитель является кадастровым инженером) - 33-11-105

О юридическом лице:  
 Полное наименование

Основной государственный регистрационный номер  
 Контактный телефон и почтовый адрес

Фамилия и инициалы уполномоченного представителя юридического лица, его должность, реквизиты доверенности (если представитель действует по доверенности)

Сведения о кадастровом инженере Задрогин Александр Николаевич

Подпись \_\_\_\_\_

Дата «18» апреля 2015 г

Место для оттиска печати лица, составившего карту (план) объекта землеустройства

## КАРТА (ПЛАН)

зона санитарной охраны источников водоснабжения питьевого и промышленного назначения ООО "ТехноКварц", г Гусь-Хрустальный  
 обл Владимирская, МО г Гусь-Хрустальный (городской округ), г Гусь-Хрустальный,  
 артскважина № 10058 (второй пояс)  
 (наименование объекта землеустройства)

## 3. Сведения о согласовании карты (плана) объекта землеустройства:

Полное наименование органа (организации), с которыми осуществляется согласование, фамилия и инициалы уполномоченного лица, его должность

Администрация МО г Гусь-Хрустальный, директор МКУ «Управление имущества, землеустройства и архитектуры» Савин А.В.

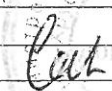
Подпись  Дата « 28 » апреля 2015 г.

Место для оттиска печати органа (организации), с которым осуществляется согласование

Подпись  Дата « 28 » апреля 2015 г.

Место для оттиска печати органа (организации), с которым осуществляется согласование

Реквизиты письма (дата и номер, если согласование оформлено в виде письма)

Подпись  Дата « 28 » апреля 2015 г.

Место для оттиска печати органа (организации), с которым осуществляется согласование

## 4. Информации о передаче карты (плана) объекта землеустройства в государственный фонд данных, полученных в результате проведения землеустройства:

Регистрационный № 500.5

Дата передачи « 20 » 05 2015 г.

Гусь-Хрустальский район Артскважина Регистр

(наименование органа (организации), осуществляющего хранение землеустроительной документации)

**КАРТА (ПЛАН)**

зона санитарной охраны источников водоснабжения питьевого и промышленного  
назначения ООО "Гехнокарц", г Гусь-Хрустальный  
обл Владимирская, МО г Гусь-Хрустальный (городской округ), г Гусь-Хрустальный,  
артскважина № 10058 (второй пояс)  
(наименование объекта землеустройства)

№п/п	Содержание	Номера листов
1	2	3
1	Основание для проведения землеустроительных работ и исходные данные	5
2	Сведения об объекте землеустройства	6
3	Сведения о местоположении границ объекта землеустройства	7-10
4	План границ объекта землеустройства	11
5	Приложение	



## КАРТА (ПЛАН)

зона санитарной охраны источников водоснабжения питьевого и промышленного назначения ООО "ТехноКварц", г Гусь-Хрустальный  
 обл Владимирская, МО г Гусь-Хрустальный (городской округ), г Гусь-Хрустальный,  
 артскважина № 10058 (второй пояс)  
 (наименование объекта землеустройства)

## Основания для проведения землеустроительных работ и исходные данные

## Перечень документов

№ п/п	Наименование и реквизиты документа	Сведения об органе (организации), подготовившем или принявшем документ
1	2	3
1	проект организации зон санитарной охраны источников водоснабжения питьевого и промышленного назначения ООО "ТехноКварц", г Гусь-Хрустальный №бн	ООО «ТехноКварц»

КАРТА (ПЛАН) зона санитарной охраны источников водоснабжения питьевого и промышленного назначения ООО "Тонно-Бард", г Гусь-Хрустальный обл Владимирская, МО г Гусь-Хрустальный (городской округ), г Гусь-Хрустальный, артскважина № 10058 (второй пояс) (наименование объекта землеустройства)		
Сведения об объекте землеустройства		
№ п/п	Характеристика объекта землеустройства	Описание характеристики
1	2	3
1	Местоположение объекта землеустройства	обл Владимирская, МО г Гусь-Хрустальный (городской округ), г Гусь-Хрустальный, артскважина № 10058 (второй пояс)
2	Площадь объекта землеустройства величина погрешности определения площади ( $P \pm \Delta P$ )	7360 кв. м $\pm$ 18 кв. м
3	Иные характеристики объекта землеустройства	ПОСТАНОВЛЕНИЕ от 9 июля 2014 г. N 698 АДМИНИСТРАЦИИ ВЛАДИМИРСКОЙ ОБЛАСТИ "О ПОРЯДКЕ УТВЕРЖДЕНИЯ ПРОЕКТОВ ОКРУГОВ И ЗОН САНИТАРНОЙ ОХРАНЫ ВОДНЫХ ОБЪЕКТОВ, ИСПОЛЪЗУЕМЫХ ДЛЯ ПИТЬЕВОГО, ХОЗЯЙСТВЕННО-БЫТОВОГО ВОДОСНАБЖЕНИЯ И В ЛЕЧЕБНЫХ ЦЕЛЯХ, И УСТАНОВЛЕНИЯ ГРАНИЦ И РЕЖИМА ЗОН САНИТАРНОЙ ОХРАНЫ ИСТОЧНИКОВ ПИТЬЕВОГО И ХОЗЯЙСТВЕННО-БЫТОВОГО ВОДОСНАБЖЕНИЯ И О ВНЕСЕНИИ ИЗМЕНЕНИЙ В ПОСТАНОВЛЕНИЕ ГУБЕРНАТОРА ОБЛАСТИ ОТ 01.02.2006 N 63", Постановление Губернатора Владимирской области № 341 от 04.05.2004, СанПин 2.1.4.1074-01, СанПин 2.1.4.1110-02

## КАРТА (ПЛАН)

зона санитарной охраны источников водоснабжения питьевого и промышленного назначения ООО "ТехноКварн" г Гусь-Хрустальный  
 обл Владимирская, МО г Гусь-Хрустальный (городской округ), г Гусь-Хрустальный,  
 артскважина № 10058 (первый пояс)  
 (наименование объекта землеустройства)

## Сведения о местоположении границ объекта землеустройства

1. Система координат МСК-33

2. Сведения о характерных точках границ объекта землеустройства

Обозначение характерных точек границы	Координаты, м		Метод определения координат и средняя квадратическая погрешность положения характерных точек (M <sub>t</sub> ), м	Описание закрепления точки
	X	Y		
1	2	3	4	5
1	136629.75	241616.17	Геодезический, 0.10	закрепление отсутствует
2	136634.51	241624.30	Геодезический, 0.10	закрепление отсутствует
3	136637.86	241633.09	Геодезический, 0.10	закрепление отсутствует
4	136639.72	241642.32	Геодезический, 0.10	закрепление отсутствует
5	136640.03	241651.73	Геодезический, 0.10	закрепление отсутствует
6	136638.13	241663.82	Геодезический, 0.10	закрепление отсутствует
7	136634.94	241672.68	Геодезический, 0.10	закрепление отсутствует
8	136630.34	241680.89	Геодезический, 0.10	закрепление отсутствует
9	136624.45	241688.24	Геодезический, 0.10	закрепление отсутствует
10	136617.43	241694.51	Геодезический, 0.10	закрепление отсутствует
11	136609.48	241699.55	Геодезический, 0.10	закрепление отсутствует
12	136600.80	241703.20	Геодезический, 0.10	закрепление отсутствует
13	136591.65	241705.38	Геодезический, 0.10	закрепление отсутствует
14	136583.43	241706.04	Геодезический, 0.10	закрепление отсутствует
15	136574.04	241705.34	Геодезический, 0.10	закрепление отсутствует
16	136564.89	241703.10	Геодезический, 0.10	закрепление отсутствует
17	136556.24	241699.39	Геодезический, 0.10	закрепление отсутствует
18	136548.32	241694.30	Геодезический, 0.10	закрепление отсутствует
19	136541.34	241687.98	Геодезический, 0.10	закрепление отсутствует
20	136535.50	241680.60	Геодезический, 0.10	закрепление отсутствует
21	136530.96	241672.35	Геодезический, 0.10	закрепление отсутствует
22	136527.83	241663.47	Геодезический, 0.10	закрепление отсутствует
23	136526.09	241652.90	Геодезический, 0.10	закрепление отсутствует
24	136526.21	241643.48	Геодезический, 0.10	закрепление отсутствует
25	136527.88	241634.22	Геодезический, 0.10	закрепление отсутствует
26	136531.05	241625.35	Геодезический, 0.10	закрепление отсутствует
27	136535.63	241617.13	Геодезический, 0.10	закрепление отсутствует
28	136541.51	241609.78	Геодезический, 0.10	закрепление отсутствует
29	136548.51	241603.49	Геодезический, 0.10	закрепление отсутствует
30	136556.46	241598.44	Геодезический, 0.10	закрепление отсутствует
31	136561.86	241595.95	Геодезический, 0.10	закрепление отсутствует
32	136570.85	241593.18	Геодезический, 0.10	закрепление отсутствует
33	136580.19	241591.93	Геодезический, 0.10	закрепление отсутствует
34	136589.59	241592.24	Геодезический, 0.10	закрепление отсутствует
35	136598.82	241594.09	Геодезический, 0.10	закрепление отсутствует
36	136607.63	241597.43	Геодезический, 0.10	закрепление отсутствует
37	136615.76	241602.18	Геодезический, 0.10	закрепление отсутствует
38	136622.99	241608.20	Геодезический, 0.10	закрепление отсутствует
1	136629.75	241616.17	Геодезический, 0.10	закрепление отсутствует

## КАРТА (ПЛАН)

зона санитарной охраны источников водоснабжения питьевого и промышленного назначения ООО "ТехноКварц", г Гусь-Хрустальный  
 обл Владимирская, МО г Гусь-Хрустальный (городской округ), г Гусь-Хрустальный,  
 артскважина № 10058 (первый пояс)  
 (наименование объекта землеустройства)

## Сведения о местоположении границ объекта землеустройства

1	2	3	4	5
39	136608.99	241633.77	Геодезический, 0.10	закрепление отсутствует
40	136605.77	241629.27	Геодезический, 0.10	закрепление отсутствует
41	136602.23	241625.79	Геодезический, 0.10	закрепление отсутствует
42	136598.18	241622.95	Геодезический, 0.10	закрепление отсутствует
43	136593.70	241620.82	Геодезический, 0.10	закрепление отсутствует
44	136588.94	241619.44	Геодезический, 0.10	закрепление отсутствует
45	136584.02	241618.88	Геодезический, 0.10	закрепление отсутствует
46	136579.07	241619.12	Геодезический, 0.10	закрепление отсутствует
47	136574.23	241620.18	Геодезический, 0.10	закрепление отсутствует
48	136569.01	241622.35	Геодезический, 0.10	закрепление отсутствует
49	136564.83	241625.00	Геодезический, 0.10	закрепление отсутствует
50	136561.14	241628.31	Геодезический, 0.10	закрепление отсутствует
51	136558.05	241632.18	Геодезический, 0.10	закрепление отсутствует
52	136555.63	241636.51	Геодезический, 0.10	закрепление отсутствует
53	136553.96	241641.18	Геодезический, 0.10	закрепление отсутствует
54	136553.09	241646.05	Геодезический, 0.10	закрепление отсутствует
55	136553.02	241651.01	Геодезический, 0.10	закрепление отсутствует
56	136553.95	241656.64	Геодезический, 0.10	закрепление отсутствует
57	136555.59	241661.31	Геодезический, 0.10	закрепление отсутствует
58	136557.99	241665.65	Геодезический, 0.10	закрепление отсутствует
59	136561.06	241669.53	Геодезический, 0.10	закрепление отсутствует
60	136564.73	241672.86	Геодезический, 0.10	закрепление отсутствует
61	136568.90	241675.54	Геодезический, 0.10	закрепление отсутствует
62	136573.46	241677.49	Геодезический, 0.10	закрепление отсутствует
63	136578.27	241678.67	Геодезический, 0.10	закрепление отсутствует
64	136583.21	241679.04	Геодезический, 0.10	закрепление отсутствует
65	136587.59	241678.69	Геодезический, 0.10	закрепление отсутствует
66	136592.41	241677.54	Геодезический, 0.10	закрепление отсутствует
67	136596.97	241675.62	Геодезический, 0.10	закрепление отсутствует
68	136601.16	241672.97	Геодезический, 0.10	закрепление отсутствует
69	136604.85	241669.67	Геодезический, 0.10	закрепление отсутствует
70	136607.95	241665.80	Геодезический, 0.10	закрепление отсутствует
71	136610.38	241661.48	Геодезический, 0.10	закрепление отсутствует
72	136612.05	241656.82	Геодезический, 0.10	закрепление отсутствует
73	136612.84	241652.87	Геодезический, 0.10	закрепление отсутствует
74	136613.08	241647.92	Геодезический, 0.10	закрепление отсутствует
75	136612.51	241643.00	Геодезический, 0.10	закрепление отсутствует
76	136611.13	241638.24	Геодезический, 0.10	закрепление отсутствует
39	136608.99	241633.77	Геодезический, 0.10	закрепление отсутствует

## 3. Сведения о частях границ объекта землеустройства

Обозначение части границы		Описание прохождения части границ
от т.	до т.	
1	2	3
1	2	межа
2	3	межа
3	4	межа
4	5	межа
5	6	межа

## КАРТА (ПЛАН)

зона санитарной охраны источников водоснабжения питьевого и промышленного назначения ООО "ТехноКварц", г Гусь-Хрустальный  
 обл Владимирская, МО г Гусь-Хрустальный (городской округ), г Гусь-Хрустальный,  
 артскважина № 10058 (первый пояс)  
 (наименование объекта землеустройства)

## Сведения о местоположении границ объекта землеустройства

1	2	3
6	7	межа
7	8	межа
8	9	межа
9	10	межа
10	11	межа
11	12	межа
12	13	межа
13	14	межа
14	15	межа
15	16	межа
16	17	межа
17	18	межа
18	19	межа
19	20	межа
20	21	межа
21	22	межа
22	23	межа
23	24	межа
24	25	межа
25	26	межа
26	27	межа
27	28	межа
28	29	межа
29	30	межа
30	31	межа
31	32	межа
32	33	межа
33	34	межа
34	35	межа
35	36	межа
36	37	межа
37	38	межа
38	1	межа
39	40	межа
40	41	межа
41	42	межа
42	43	межа
43	44	межа
44	45	межа
45	46	межа
46	47	межа
47	48	межа
48	49	межа
49	50	межа
50	51	межа
51	52	межа
52	53	межа

## КАРТА (ПЛАН)

зона санитарной охраны источников водоснабжения питьевого и промышленного назначения ООО "ТехноКвард", г. Гусь-Хрустальный, обл. Владимирская, МО г. Гусь-Хрустальный (городской округ), г. Гусь-Хрустальный, артскважина № 10058 (первый пояс)  
(наименование объекта землеустройства)

## Сведения о местоположении границ объекта землеустройства

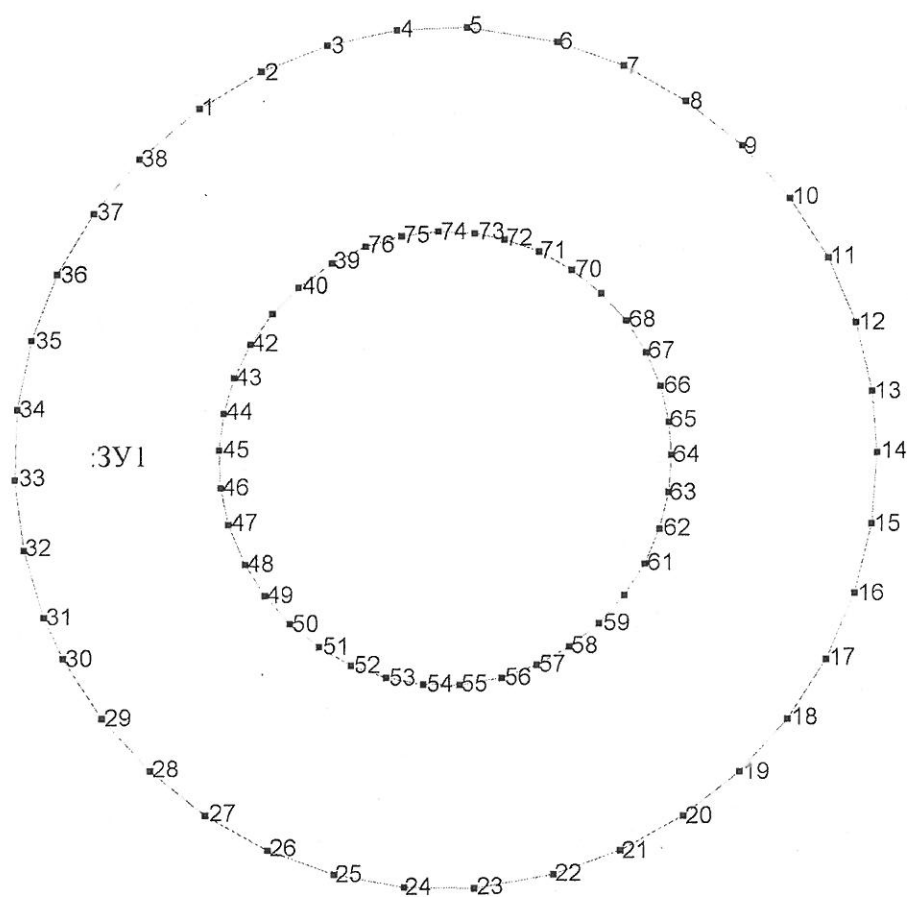
1	2	3
53	54	межа
54	55	межа
55	56	межа
56	57	межа
57	58	межа
58	59	межа
59	60	межа
60	61	межа
61	62	межа
62	63	межа
63	64	межа
64	65	межа
65	66	межа
66	67	межа
67	68	межа
68	69	межа
69	70	межа
70	71	межа
71	72	межа
72	73	межа
73	74	межа
74	75	межа
75	76	межа
76	39	межа

## КАРТА (ПЛАН)

г Гусь-Хрустальный, обл Владимирская, МО г Гусь-Хрустальный (городской округ), г Гусь-Хрустальный,  
аргскважина № 10058 (второй пояс)

(наименование объекта землеустройства)

План границ объекта землеустройства

Масштаб: 1:1000

## УСЛОВНЫЕ ОБОЗНАЧЕНИЯ:

- - граница объекта землеустройства
- 1 - обозначение характерной точки границы объекта землеустройства
- :1 - кадастровый номер учтенного в ГКН земельного участка

## КАРТА (ПЛАН)

зона санитарной охраны источников водоснабжения и водопроводов питьевого назначения ООО "ТехноКварц"  
 обл Владимирская, МО г. Гусь-Хрустальный(городской округ), г. Гусь-Хрустальный  
 артскважина № 10058(первый пояс)  
 (наименование объекта землеустройства)

## Титульный лист

## 1. Сведения о заказчике землеустроительных работ:

О физическом лице:-

Фамилия, имя, отчество (отчество указывается при наличии) \_\_\_\_\_

О юридическом лице, органе государственной власти, органе местного самоуправления:

Полное наименование:

ООО "ТехноКварц", ИНН 3304016777, ОГРН 1083304001186

Страна регистрации (инкорпорации) (указывается в отношении иностранного юридического лица) \_\_\_\_\_

Фамилия и инициалы уполномоченного представителя, его должность, реквизиты доверенности (если представитель действует по доверенности)

Генеральный директор Владимир Александрович Черторогов

Подпись \_\_\_\_\_

Дата « 28 » 04 2015г

Место для отпечатка печати заказчика





## КАРТА (ПЛАН)

зона санитарной охраны источников водоснабжения питьевого и промышленного назначения ООО "ТехноКварц", г Гусь-Хрустальный  
 обл Владимирская, МО г Гусь-Хрустальный (городской округ), г Гусь-Хрустальный,  
 артскважина № 10058 (первый пояс)  
 (наименование объекта землеустройства)

## 2. Сведения об исполнителе землеустроительных работ:

Об индивидуальном предпринимателе:

Фамилия, имя, отчество (отчество указывается при наличии) Задрогин Александр Николаевич

Идентификационный номер налогоплательщика \_\_\_\_\_ -  
 Контактный телефон и почтовый адрес 8(49241)3-04-10, 601501, Владимирская область, г.Гусь-Хрустальный, ул.Калинина, дом 28, офис 15, zemlya.33@yandex.ru

Номер квалификационного аттестат кадастрового инженера (если исполнитель является кадастровым инженером) - 33-11-105

О юридическом лице:  
 Полное наименование

Основной государственный регистрационный номер  
 Контактный телефон и почтовый адрес

Фамилия и инициалы уполномоченного представителя юридического лица, его должность, реквизиты доверенности (если представитель действует по доверенности)

Сведения о кадастровом инженере Задрогин Александр Николаевич

Подпись

Дата «28» апреля 2015 г

Место для оттиска печати лица, составившего карту (план) объекта землеустройства

## КАРТА (ПЛАН)

зона санитарной охраны источников водоснабжения питьевого и промышленного назначения ООО "ТехноКварц", г Гусь-Хрустальный  
 обл Владимирская, МО г Гусь-Хрустальный (городской округ), г Гусь-Хрустальный,  
 артскважина № 10058 (первый пояс)  
 (наименование объекта землеустройства)

## 3. Сведения о согласовании карты (плана) объекта землеустройства:

Полное наименование органа (организации), с которыми осуществляется согласование, фамилия и инициалы уполномоченного лица, его должность

Администрация МО г Гусь-Хрустальный, директор МКУ «Управление имущества, землеустройства и архитектуры» Савин А.В.

Подпись Савин Дата « 28 » апреля 2015 г.

Место для оттиска печати органа (организации), с которым осуществляется согласование

Подпись Савин Дата « 28 » апреля 2015 г.

Место для оттиска печати органа (организации), с которым осуществляется согласование

Реквизиты письма (дата и номер, если согласование оформлено в виде письма)

Подпись Савин Дата « 28 » апреля 2015 г.

Место для оттиска печати органа (организации), с которым осуществляется согласование

4. Информации о передаче карты (плана) объекта землеустройства в государственный фонд данных, полученных в результате проведения землеустройства:

Регистрационный № 5204

Дата передачи « 20 » апреля 2015 г.

Гусь-Хрустальный отдел Управления Росреестра  
 (наименование органа (организации), осуществляющего хранение землеустроительной документации)

**КАРТА (ПЛАН)**  
**зона санитарной охраны источников водоснабжения питьевого и промышленного**  
**назначения ООО "ТехноКварц", г-Гусь-Хрустальный**  
**обл Владимирская, МО г Гусь-Хрустальный (городской округ), г Гусь-Хрустальный,**  
**артскважина № 10058 (первый пояс)**  
(наименование объекта землеустройства)

№п/п	Содержание	Номера листов
1	2	3
1	Основание для проведения землеустроительных работ и исходные данные	5
2	Сведения об объекте землеустройства	6
3	Сведения о местоположении границ объекта землеустройства	7-8
4	План границ объекта землеустройства	9
5	Приложение	

КАРТА (ПЛАН) зона санитарной охраны источников водоснабжения питьевого и промышленного назначения ООО "ТехноКварц", г Гусь-Хрустальный обл Владимирская, МО г Гусь-Хрустальный (городской округ), г Гусь-Хрустальный, артскважина № 10058 (первый пояс) (наименование объекта землеустройства)		
Основания для проведения землеустроительных работ и исходные данные		
Перечень документов		
№ п/п	Наименование и реквизиты документа	Сведения об органе (организации), подготовившем или принявшем документ
1	2	3
1	проект организации зон санитарной охраны источников водоснабжения питьевого и промышленного назначения ООО "ТехноКварц", г Гусь-Хрустальный №бн	ООО «ТехноКварц»

**КАРТА (ПЛАН)**  
**зона санитарной охраны источников водоснабжения питьевого и промышленного**  
**назначения ООО "ТехноКварц", г Гусь-Хрустальный**  
**обл Владимирская, МО г Гусь-Хрустальный (городской округ), г Гусь-Хрустальный,**  
**артскважина № 10058 (первый пояс)**  
(наименование объекта землеустройства)

**Сведения об объекте землеустройства**

№ п/п	Характеристика объекта землеустройства	Описание характеристики
1	2	3
1	Местоположение объекта землеустройства	обл Владимирская, МО г Гусь-Хрустальный (городской округ), г Гусь-Хрустальный, артскважина № 10058 (первый пояс)
2	Площадь объекта землеустройства величина погрешности определения площади ( $P \pm \Delta P$ )	2831 кв. м $\pm$ 11 кв. м
3	Иные характеристики объекта землеустройства	ПОСТАНОВЛЕНИЕ от 9 июля 2014 г. N 698 АДМИНИСТРАЦИИ ВЛАДИМИРСКОЙ ОБЛАСТИ "О ПОРЯДКЕ УТВЕРЖДЕНИЯ ПРОЕКТОВ ОКРУГОВ И ЗОН САНИТАРНОЙ ОХРАНЫ ВОДНЫХ ОБЪЕКТОВ, ИСПОЛЬЗУЕМЫХ ДЛЯ ПИТЬЕВОГО, ХОЗЯЙСТВЕННО- БЫТОВОГО ВОДОСНАБЖЕНИЯ И В ЛЕЧЕБНЫХ ЦЕЛЯХ, И УСТАНОВЛЕНИЯ ГРАНИЦ И РЕЖИМА ЗОН САНИТАРНОЙ ОХРАНЫ ИСТОЧНИКОВ ПИТЬЕВОГО И ХОЗЯЙСТВЕННО- БЫТОВОГО ВОДОСНАБЖЕНИЯ И О ВНЕСЕНИИ ИЗМЕНЕНИЙ В ПОСТАНОВЛЕНИЕ ГУБЕРНАТОРА ОБЛАСТИ ОТ 01.02.2006 N 63", Постановление Губернатора Владимирской области № 341 от 04.05.2004, СанПин 2.1.4.1074-01, СанПин 2.1.4.1110-02

## КАРТА (ПЛАН)

зона санитарной охраны источников водоснабжения питьевого и промышленного назначения ООО "ТехноКварц", г Гусь-Хрустальный  
 обл Владимирская, МО г Гусь-Хрустальный (городской округ), г Гусь-Хрустальный,  
 артскважина № 10058 (первый пояс)  
 (наименование объекта землеустройства)

## Сведения о местоположении границ объекта землеустройства

1. Система координат МСК-33

2. Сведения о характерных точках границ объекта землеустройства

Обозначение характерных точек границы	Координаты, м		Метод определения координат и средняя квадратическая погрешность положения характерных точек (Mt), м	Описание закрепления точки
	X	Y		
1	2	3	4	5
1	136608.99	241633.77	Геодезический, 0.10	закрепление отсутствует
2	136611.13	241638.24	Геодезический, 0.10	закрепление отсутствует
3	136612.51	241643.00	Геодезический, 0.10	закрепление отсутствует
4	136613.08	241647.92	Геодезический, 0.10	закрепление отсутствует
5	136612.84	241652.87	Геодезический, 0.10	закрепление отсутствует
6	136612.05	241656.82	Геодезический, 0.10	закрепление отсутствует
7	136610.38	241661.48	Геодезический, 0.10	закрепление отсутствует
8	136607.95	241665.80	Геодезический, 0.10	закрепление отсутствует
9	136604.85	241669.67	Геодезический, 0.10	закрепление отсутствует
10	136601.16	241672.97	Геодезический, 0.10	закрепление отсутствует
11	136596.97	241675.62	Геодезический, 0.10	закрепление отсутствует
12	136592.41	241677.54	Геодезический, 0.10	закрепление отсутствует
13	136587.59	241678.69	Геодезический, 0.10	закрепление отсутствует
14	136583.21	241679.04	Геодезический, 0.10	закрепление отсутствует
15	136578.27	241678.67	Геодезический, 0.10	закрепление отсутствует
16	136573.46	241677.49	Геодезический, 0.10	закрепление отсутствует
17	136568.90	241675.54	Геодезический, 0.10	закрепление отсутствует
18	136564.73	241672.86	Геодезический, 0.10	закрепление отсутствует
19	136561.06	241669.53	Геодезический, 0.10	закрепление отсутствует
20	136557.99	241665.65	Геодезический, 0.10	закрепление отсутствует
21	136555.59	241661.31	Геодезический, 0.10	закрепление отсутствует
22	136553.95	241656.64	Геодезический, 0.10	закрепление отсутствует
23	136553.02	241651.01	Геодезический, 0.10	закрепление отсутствует
24	136553.09	241646.05	Геодезический, 0.10	закрепление отсутствует
25	136553.96	241641.18	Геодезический, 0.10	закрепление отсутствует
26	136555.63	241636.51	Геодезический, 0.10	закрепление отсутствует
27	136558.05	241632.18	Геодезический, 0.10	закрепление отсутствует
28	136561.14	241628.31	Геодезический, 0.10	закрепление отсутствует
29	136564.83	241625.00	Геодезический, 0.10	закрепление отсутствует
30	136569.01	241622.35	Геодезический, 0.10	закрепление отсутствует
31	136574.23	241620.18	Геодезический, 0.10	закрепление отсутствует
32	136579.07	241619.12	Геодезический, 0.10	закрепление отсутствует
33	136584.02	241618.88	Геодезический, 0.10	закрепление отсутствует
34	136588.94	241619.44	Геодезический, 0.10	закрепление отсутствует
35	136593.70	241620.82	Геодезический, 0.10	закрепление отсутствует
36	136598.18	241622.95	Геодезический, 0.10	закрепление отсутствует
37	136602.23	241625.79	Геодезический, 0.10	закрепление отсутствует
38	136605.77	241629.27	Геодезический, 0.10	закрепление отсутствует
1	136608.99	241633.77	Геодезический, 0.10	закрепление отсутствует

## КАРТА (ПЛАН)

зона санитарной охраны источников водоснабжения питьевого и промышленного назначения ООО "ТехноКварц", г Гусь-Хрустальный  
 обл Владимирская, МО г Гусь-Хрустальный (городской округ), г Гусь-Хрустальный,  
 артскважина № 10058 (первый пояс)  
 (наименование объекта землеустройства)

## Сведения о местоположении границ объекта землеустройства

## 3. Сведения о частях границ объекта землеустройства

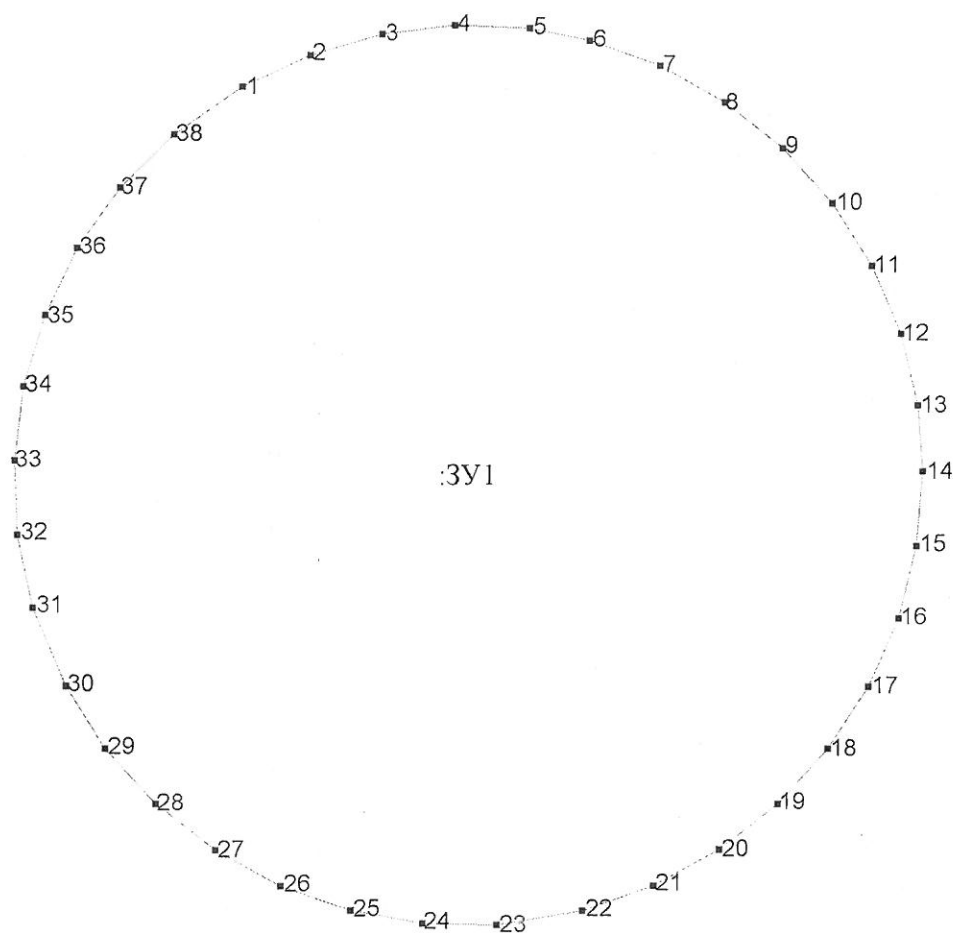
Обозначение части границы		Описание прохождения части границ
от т.	до т.	
1	2	3
1	2	межа
2	3	межа
3	4	межа
4	5	межа
5	6	межа
6	7	межа
7	8	межа
8	9	межа
9	10	межа
10	11	межа
11	12	межа
12	13	межа
13	14	межа
14	15	межа
15	16	межа
16	17	межа
17	18	межа
18	19	межа
19	20	межа
20	21	межа
21	22	межа
22	23	межа
23	24	межа
24	25	межа
25	26	межа
26	27	межа
27	28	межа
28	29	межа
29	30	межа
30	31	межа
31	32	межа
32	33	межа
33	34	межа
34	35	межа
35	36	межа
36	37	межа
37	38	межа
38	1	межа

## КАРТА (ПЛАН)

зона санитарной охраны источников водоснабжения питьевого и промышленного назначения  
ООО "ТеплоХолд", г Гусь-Хрустальный, обл Владимирская, МЭ г Гусь-Хрустальный (городской  
округ), г Гусь-Хрустальный, артскважина № 10058 (первый пояс)




(наименование объекта землеустройства)

План границ объекта землеустройства



Масштаб: 1:500

## УСЛОВНЫЕ ОБОЗНАЧЕНИЯ:

-  - граница объекта землеустройства
-  1 - обозначение характерной точки границы объекта землеустройства
-  1 - кадастровый номер учтенного в ГКН земельного участка



Режим зон санитарной охраны  
скважин №№ 10058 ООО «ТехноКварц».

**1. На территории первого пояса зоны санитарной охраны (далее ЗСО) запрещается:**

1.1 все виды строительства, не имеющие отношения к эксплуатации, расширению и реконструкции водозаборных и водопроводных сооружений;

1.2 применение ядохимикатов и минеральных удобрений;

1.3 организация объектов размещения отходов (сроком до 3-х лет) на территории.

**2. На территории второго и третьего пояса ЗСО запрещается:**

2.1 размещение складов ГСМ, складов минеральных удобрений, накопителей промстоков, шламохранилищ, навозохранилищ, животноводческих и птицеводческих предприятий. Размещение этих объектов проводить с обоснованием и согласованием органов санитарной службы и органов геологического контроля;

2.2 организация необустроенных объектов размещения отходов (сроком до 3-х лет) на территории.

**3. На территории первого пояса ЗСО необходимо предусмотреть следующие мероприятия:**

3.1 провести косметический ремонт павильона скважины, постоянно поддерживать чистоту помещения, исключить внос посторонних предметов и оборудования в павильон скважины;

3.2 провести ремонт ограждения;

3.3 вести контроль за предотвращением возможности загрязнения воды через оголовки и устья скважины, люки и устройства насосов;

3.4 проводить государственную поверку водоизмерительной аппаратуры в установленные сроки;

3.5 регулярно проводить замеры динамического уровня воды в скважине.

**4. На территории второго и третьего пояса ЗСО необходимо предусмотреть следующие мероприятия:**

4.1 бурение новых скважин и новое строительство, связанное с нарушением почвенного покрова, производить при обязательном согласовании с центром государственного санитарно-эпидемиологического надзора;

4.2 вести контроль за содержанием территории предприятия в полном соответствии с санитарными нормами и правилами;

4.3 канализационные сети и сети проливневой канализации эксплуатировать с установленными правилами и регламентами.