



Департамент природопользования
и охраны окружающей среды
Владимирской области

ПОСТАНОВЛЕНИЕ

г. Владимир

«22» сентября 2020 г.

№ 118

*Об установлении зон санитарной
охраны источников хозяйственно-питьевого
и производственного водоснабжения
ООО Технопарк «Вольгинский»*

В соответствии с пунктом 5 статьи 18 Федерального закона от 30.03.1999 № 52-ФЗ «О санитарно-эпидемиологическом благополучии населения», постановлением Департамента природопользования и охраны окружающей среды Владимирской области от 18.06.2020 № 78 «О Порядке установления, изменения, прекращения зон санитарной охраны источников питьевого и хозяйственно-бытового водоснабжения», Положением о Департаменте природопользования и охраны окружающей среды Владимирской области, утвержденным постановлением Губернатора области от 01.02.2006 № 63 и, рассмотрев проект зон санитарной охраны артезианских скважин № 5, 6 ООО Технопарк «Вольгинский» в п. Вольгинский Петушинского района Владимирской области,

п о с т а н о в л я ю:

1. Установить зоны санитарной охраны источников хозяйственно-питьевого и производственного водоснабжения скважин № 5, 6 ООО Технопарк «Вольгинский» в п. Вольгинский Петушинского района Владимирской области.

2. Установить границы зон санитарной охраны в соответствии с картами (планами) зон санитарной охраны (Приложение № 1).

3. Установить режим зон санитарной охраны в соответствии с Приложением № 2.

4. Настоящее постановление вступает в силу со дня его официального опубликования.

Директор Департамента



Т.Л. Клименко

Всего листов: 16

КАРТА (ПЛАН)

**Зона санитарной охраны водозабора из подземных источников скважина № 5 I
пояс**

(наименование объекта землеустройства)

Титульный лист

1. Сведения о заказчике землеустроительных работ:

О физическом лице:

Фамилия, имя, отчество (отчество указывается при наличии)

О юридическом лице, органе государственной власти, органе местного самоуправления:

Полное наименование Общество с ограниченной ответственностью ТЕХНОПАРК "ВОЛЬГИНСКИЙ"

Страна регистрации (инкорпорации) (указывается в отношении иностранного юридического лица)

Фамилия и инициалы уполномоченного представителя, его должность, реквизиты доверенности (если представитель действует по доверенности)

Костин А. В., Генеральный директор

Подпись

"24" октября 2018 г.

Место для оттиска печати заказчика



КАРТА (ПЛАН)**Зона санитарной охраны водозабора из подземных источников скважина № 5 I
пояс**

(наименование объекта - землеустройства)

Титульный лист**1. Сведения о заказчике землеустроительных работ:**

О физическом лице:

Фамилия, имя, отчество (отчество указывается при наличии)

О юридическом лице, органе государственной власти, органе местного самоуправления:

Полное наименование Общество с ограниченной ответственностью ТЕХНОПАРК "ВОЛЬГИНСКИЙ"

Страна регистрации (инкорпорации) (указывается в отношении иностранного юридического лица)

Фамилия и инициалы уполномоченного представителя, его должность, реквизиты доверенности (если представитель действует по доверенности)

Костин А. В., Генеральный директор

Подпись

"24" октября 2018 г.

Место для оттиска печати заказчика



2. Сведения об исполнителе землеустроительных работ:

Об индивидуальном предпринимателе:

Фамилия, имя, отчество (отчество указывается при наличии)

Идентификационный номер налогоплательщика _____

Контактный телефон и почтовый адрес _____

Номер квалификационного аттестата кадастрового инженера (если исполнителем является кадастровый инженер)

О юридическом лице:

Полное наименование ГУП "Областное проектно-изыскательское архитектурно-планировочное бюро"

Основной государственный регистрационный номер 1033302007430

Контактный телефон и почтовый адрес тел. 8-49243-2-23-65, г. Владимир, ул. Луначарского, дом 3

Фамилия и инициалы уполномоченного представителя юридического лица, его должность, реквизиты доверенности (если представитель действует по доверенности)

Сведения о кадастровом инженере Любасова Елена Витальевна 33-11-181

Подпись _____

Дата " 24 " 10 2018 г.

Место для оттиска печати лица, составившего карту(план) объекта землеустройства

КАРТА (ПЛАН)**Зона санитарной охраны водозабора из подземных источников скважина № 5
I пояс**

(наименование объекта землеустройства)

№ п/п	Содержание	Номера листов
1	2	3
1	Основания для проведения землеустроительных работ и исходные данные	4
2	Сведения об объекте землеустройства	5
3	Сведения о местоположении границ объекта землеустройства	6
4	Сведения о местоположении измененных (уточненных) границ объекта землеустройства	14
5	План границ объекта землеустройства	15

КАРТА (ПЛАН)**Зона санитарной охраны водозабора из подземных источников скважина № 5
I пояс**

(наименование объекта землеустройства)

Основания для проведения землеустроительных работ и исходные данные**Перечень документов**

№ п/п	Наименование и реквизиты документа	Сведения об органе (организации), подготовившем или принявшем документ
1	2	3
1	"Проект" № 6/п от "01" января 2014 г.	ООО "Экологическая консультация"
2	"Экспертное заключение" № 151 от "12" августа 2014 г.	Федеральной службой по надзору в сфере защиты прав потребителей и благополучия человека

КАРТА (ПЛАН)

Зона санитарной охраны водозабора из подземных источников скважина № 5
I пояс

(наименование объекта землеустройства)

Сведения об объекте землеустройства

№ п/п	Характеристики объекта землеустройства	Описание характеристик
1	2	3
1.	Местоположение объекта землеустройства	601125, Владимирская область, район Петушинский, посёлок Вольгинский
2.	Площадь объекта землеустройства +/- величина погрешности определения площади (P +/- Дельта P)	2047 +/- 79 м ²
3.	Иные характеристики объекта землеустройства	-

КАРТА (ПЛАН)

Зона санитарной охраны водозабора из подземных источников скважина № 5
I пояс

(наименование объекта землеустройства)

Сведения о местоположении границ объекта землеустройства

1. Система координат МСК-33

2. Сведения о характерных точках границ объекта землеустройства

Обозначение характерных точек границ	Координаты, м		Метод определения координат и средняя квадратическая погрешность положения характерной точки (M _t), м	Описание закрепления точки
	X	Y		
1	2	3	4	5
н1	170678.17	150839.45	Аналитический метод, 0.50	Закрепление отсутствует
н2	170666.98	150844.74	Аналитический метод, 0.50	Закрепление отсутствует
н3	170661.20	150846.93	Аналитический метод, 0.50	Закрепление отсутствует
н4	170657.23	150847.73	Аналитический метод, 0.50	Закрепление отсутствует
н5	170656.46	150847.88	Аналитический метод, 0.50	Закрепление отсутствует
н6	170651.84	150846.53	Аналитический метод, 0.50	Закрепление отсутствует
н7	170648.61	150844.37	Аналитический метод, 0.50	Закрепление отсутствует
н8	170647.65	150842.61	Аналитический метод, 0.50	Закрепление отсутствует
н9	170646.80	150840.80	Аналитический метод, 0.50	Закрепление отсутствует
н10	170646.08	150838.93	Аналитический метод, 0.50	Закрепление отсутствует
н11	170645.49	150837.02	Аналитический метод, 0.50	Закрепление отсутствует
н12	170645.03	150835.08	Аналитический метод, 0.50	Закрепление отсутствует
н13	170644.69	150833.11	Аналитический метод, 0.50	Закрепление отсутствует
н14	170644.49	150831.12	Аналитический метод, 0.50	Закрепление отсутствует
н15	170644.42	150829.12	Аналитический метод, 0.50	Закрепление отсутствует
н16	170644.48	150827.12	Аналитический метод, 0.50	Закрепление отсутствует
н17	170644.68	150825.13	Аналитический метод, 0.50	Закрепление отсутствует
н18	170645.01	150823.16	Аналитический метод, 0.50	Закрепление отсутствует

КАРТА (ПЛАН)

Зона санитарной охраны водозабора из подземных источников скважина № 5
I пояс

(наименование объекта землеустройства)

Сведения о местоположении границ объекта землеустройства

2. Сведения о характерных точках границ объекта землеустройства

Обозначение характерных точек границ	Координаты, м		Метод определения координат и средняя квадратическая погрешность положения характерной точки (Mt), м	Описание закрепления точки
	X	Y		
1	2	3	4	5
п19	170645.47	150821.21	Аналитический метод, 0.50	Закрепление отсутствует
п20	170646.06	150819.30	Аналитический метод, 0.50	Закрепление отсутствует
п21	170646.77	150817.43	Аналитический метод, 0.50	Закрепление отсутствует
п22	170647.61	150815.61	Аналитический метод, 0.50	Закрепление отсутствует
п23	170648.57	150813.86	Аналитический метод, 0.50	Закрепление отсутствует
п24	170649.64	150812.17	Аналитический метод, 0.50	Закрепление отсутствует
п25	170650.82	150810.56	Аналитический метод, 0.50	Закрепление отсутствует
п26	170652.11	150809.02	Аналитический метод, 0.50	Закрепление отсутствует
п27	170653.49	150807.58	Аналитический метод, 0.50	Закрепление отсутствует
п28	170654.97	150806.24	Аналитический метод, 0.50	Закрепление отсутствует
п29	170656.54	150804.99	Аналитический метод, 0.50	Закрепление отсутствует
п30	170658.18	150803.85	Аналитический метод, 0.50	Закрепление отсутствует
п31	170659.90	150802.83	Аналитический метод, 0.50	Закрепление отсутствует
п32	170661.68	150801.92	Аналитический метод, 0.50	Закрепление отсутствует
п33	170663.52	150801.13	Аналитический метод, 0.50	Закрепление отсутствует
п34	170665.40	150800.46	Аналитический метод, 0.50	Закрепление отсутствует
п35	170667.33	150799.93	Аналитический метод, 0.50	Закрепление отсутствует
п36	170669.29	150799.52	Аналитический метод, 0.50	Закрепление отсутствует
п37	170671.27	150799.24	Аналитический метод, 0.50	Закрепление отсутствует

КАРТА (ПЛАН)

Зона санитарной охраны водозабора из подземных источников скважина № 5
I пояс

(наименование объекта землеустройства)

Сведения о местоположении границ объекта землеустройства

2. Сведения о характерных точках границ объекта землеустройства

Обозначение характерных точек границ	Координаты, м		Метод определения координат и средняя квадратическая погрешность положения характерной точки (M _t), м	Описание закрепления точки
	X	Y		
1	2	3	4	5
н38	170673.26	150799.10	Аналитический метод, 0.50	Закрепление отсутствует
н39	170675.26	150799.09	Аналитический метод, 0.50	Закрепление отсутствует
н40	170677.26	150799.21	Аналитический метод, 0.50	Закрепление отсутствует
н41	170679.24	150799.47	Аналитический метод, 0.50	Закрепление отсутствует
н42	170681.21	150799.86	Аналитический метод, 0.50	Закрепление отсутствует
н43	170683.14	150800.37	Аналитический метод, 0.50	Закрепление отсутствует
н44	170685.03	150801.02	Аналитический метод, 0.50	Закрепление отсутствует
н45	170686.88	150801.79	Аналитический метод, 0.50	Закрепление отсутствует
н46	170688.67	150802.68	Аналитический метод, 0.50	Закрепление отсутствует
н47	170690.40	150803.69	Аналитический метод, 0.50	Закрепление отсутствует
н48	170690.73	150803.91	Аналитический метод, 0.50	Закрепление отсутствует
н49	170692.05	150804.81	Аналитический метод, 0.50	Закрепление отсутствует
н50	170693.63	150806.04	Аналитический метод, 0.50	Закрепление отсутствует
н51	170695.12	150807.37	Аналитический метод, 0.50	Закрепление отсутствует
н52	170696.52	150808.79	Аналитический метод, 0.50	Закрепление отсутствует
н53	170697.83	150810.31	Аналитический метод, 0.50	Закрепление отсутствует
н54	170699.02	150811.91	Аналитический метод, 0.50	Закрепление отсутствует
н55	170700.11	150813.59	Аналитический метод, 0.50	Закрепление отсутствует
н56	170701.09	150815.34	Аналитический метод, 0.50	Закрепление отсутствует

КАРТА (ПЛАН)

Зона санитарной охраны водозабора из подземных источников скважина № 5
I пояс

(наименование объекта землеустройства)

Сведения о местоположении границ объекта землеустройства

2. Сведения о характерных точках границ объекта землеустройства

Обозначение характерных точек границ	Координаты, м		Метод определения координат и средняя квадратическая погрешность положения характерной точки (Mt), м	Описание закрепления точки
	X	Y		
1	2	3	4	5
н57	170701.94	150817.14	Аналитический метод, 0.50	Закрепление отсутствует
н58	170702.68	150819.01	Аналитический метод, 0.50	Закрепление отсутствует
н59	170703.29	150820.91	Аналитический метод, 0.50	Закрепление отсутствует
н60	170703.77	150822.85	Аналитический метод, 0.50	Закрепление отсутствует
н61	170704.12	150824.82	Аналитический метод, 0.50	Закрепление отсутствует
н62	170704.33	150826.81	Аналитический метод, 0.50	Закрепление отсутствует
н63	170704.40	150828.36	Аналитический метод, 0.50	Закрепление отсутствует
н64	170703.61	150829.18	Аналитический метод, 0.50	Закрепление отсутствует
н65	170701.13	150830.36	Аналитический метод, 0.50	Закрепление отсутствует
н66	170691.06	150833.95	Аналитический метод, 0.50	Закрепление отсутствует
н67	170682.32	150836.73	Аналитический метод, 0.50	Закрепление отсутствует
н68	170681.59	150837.42	Аналитический метод, 0.50	Закрепление отсутствует
н69	170680.81	150838.03	Аналитический метод, 0.50	Закрепление отсутствует
н70	170679.97	150838.58	Аналитический метод, 0.50	Закрепление отсутствует
н71	170679.08	150839.04	Аналитический метод, 0.50	Закрепление отсутствует
н1	170678.17	150839.45	Аналитический метод, 0.50	Закрепление отсутствует

КАРТА (ПЛАН)

Зона санитарной охраны водозабора из подземных источников скважина № 5
I пояс

(наименование объекта землеустройства)

Сведения о местоположении границ объекта землеустройства

3. Сведения о характерных точках части (частей) границы объекта землеустройства

Обозначение характерных точек границ	Координаты, м		Метод определения координат и средняя квадратическая погрешность положения характерной точки (M _t), м	Описание закрепления точки
	X	Y		
1	2	3	4	5
-	-	-	-	-

4. Сведения о частях границ объекта землеустройства, совпадающих с местоположением внешних границ природных объектов и (или) объектов искусственного происхождения

Обозначение части границ		Описание прохождения части границ
от точки	до точки	
1	2	3
n1	n2	Граница I пояса санитарной охраны водозаборной скважины проходит по земельному участку с кадастровым номером 33:13:070101:147
n2	n3	Граница I пояса санитарной охраны водозаборной скважины проходит по земельному участку с кадастровым номером 33:13:070101:147
n3	n4	Граница I пояса санитарной охраны водозаборной скважины проходит по земельному участку с кадастровым номером 33:13:070101:147
n4	n5	Граница I пояса санитарной охраны водозаборной скважины проходит по земельному участку с кадастровым номером 33:13:070101:1555
n5	n6	Граница I пояса санитарной охраны водозаборной скважины проходит по земельному участку с кадастровым номером 33:13:070101:1555
n6	n7	Граница I пояса санитарной охраны водозаборной скважины проходит по земельному участку с кадастровым номером 33:13:070101:1555
n7	n8	Граница I пояса санитарной охраны водозаборной скважины проходит по земельному участку с кадастровым номером 33:13:070101:1555
n8	n9	Граница I пояса санитарной охраны водозаборной скважины проходит по земельному участку с кадастровым номером 33:13:070101:1555
n9	n10	Граница I пояса санитарной охраны водозаборной скважины проходит по земельному участку с кадастровым номером 33:13:070101:1555
n10	n11	Граница I пояса санитарной охраны водозаборной скважины проходит по земельному участку с кадастровым номером 33:13:070101:1555
n11	n12	Граница I пояса санитарной охраны водозаборной скважины проходит по земельному участку с кадастровым номером 33:13:070101:1555
n12	n13	Граница I пояса санитарной охраны водозаборной скважины проходит по земельному участку с кадастровым номером 33:13:070101:1555
n13	n14	Граница I пояса санитарной охраны водозаборной скважины проходит по земельному участку с кадастровым номером 33:13:070101:1555
n14	n15	Граница I пояса санитарной охраны водозаборной скважины проходит по земельному участку с кадастровым номером 33:13:070101:1555
n15	n16	Граница I пояса санитарной охраны водозаборной скважины проходит по земельному участку с кадастровым номером 33:13:070101:1555

КАРТА (ПЛАН)**Зона санитарной охраны водозабора из подземных источников скважина № 5
I пояс**

(наименование объекта землеустройства)

Сведения о местоположении границ объекта землеустройства

1. Сведения о частях границ объекта землеустройства, совпадающих с местоположением внешних границ природных объектов и (или) объектов искусственного происхождения

Обозначение части границ		Описание прохождения части границ
от точки	до точки	
1	2	3
н16	н17	Граница I пояса санитарной охраны водозаборной скважины проходит по земельному участку с кадастровым номером 33:13:070101:1555
н17	н18	Граница I пояса санитарной охраны водозаборной скважины проходит по земельному участку с кадастровым номером 33:13:070101:1555
н18	н19	Граница I пояса санитарной охраны водозаборной скважины проходит по земельному участку с кадастровым номером 33:13:070101:1555
н19	н20	Граница I пояса санитарной охраны водозаборной скважины проходит по земельному участку с кадастровым номером 33:13:070101:1555
н20	н21	Граница I пояса санитарной охраны водозаборной скважины проходит по земельному участку с кадастровым номером 33:13:070101:1555
н21	н22	Граница I пояса санитарной охраны водозаборной скважины проходит по земельному участку с кадастровым номером 33:13:070101:1555
н22	н23	Граница I пояса санитарной охраны водозаборной скважины проходит по земельному участку с кадастровым номером 33:13:070101:1555
н23	н24	Граница I пояса санитарной охраны водозаборной скважины проходит по земельному участку с кадастровым номером 33:13:070101:1555
н24	н25	Граница I пояса санитарной охраны водозаборной скважины проходит по земельному участку с кадастровым номером 33:13:070101:1555
н25	н26	Граница I пояса санитарной охраны водозаборной скважины проходит по земельному участку с кадастровым номером 33:13:070101:1555
н26	н27	Граница I пояса санитарной охраны водозаборной скважины проходит по земельному участку с кадастровым номером 33:13:070101:1555
н27	н28	Граница I пояса санитарной охраны водозаборной скважины проходит по земельному участку с кадастровым номером 33:13:070101:1555
н28	н29	Граница I пояса санитарной охраны водозаборной скважины проходит по земельному участку с кадастровым номером 33:13:070101:1555
н29	н30	Граница I пояса санитарной охраны водозаборной скважины проходит по земельному участку с кадастровым номером 33:13:070101:1555
н30	н31	Граница I пояса санитарной охраны водозаборной скважины проходит по земельному участку с кадастровым номером 33:13:070101:1555
н31	н32	Граница I пояса санитарной охраны водозаборной скважины проходит по земельному участку с кадастровым номером 33:13:070101:1555
н32	н33	Граница I пояса санитарной охраны водозаборной скважины проходит по земельному участку с кадастровым номером 33:13:070101:1555
н33	н34	Граница I пояса санитарной охраны водозаборной скважины проходит по земельному участку с кадастровым номером 33:13:070101:1555
н34	н35	Граница I пояса санитарной охраны водозаборной скважины проходит по земельному участку с кадастровым номером 33:13:070101:1555
н35	н36	Граница I пояса санитарной охраны водозаборной скважины проходит по земельному участку с кадастровым номером 33:13:070101:1555

КАРТА (ПЛАН)

Зона санитарной охраны водозабора из подземных источников скважина № 5
I пояс

(наименование объекта землеустройства)

Сведения о местоположении границ объекта землеустройства

1 Сведения о частях границ объекта землеустройства, совпадающих с местоположением внешних границ природных объектов и (или) объектов искусственного происхождения

Обозначение части границ		Описание прохождения части границ
от точки	до точки	
1	2	3
н36	н37	Граница I пояса санитарной охраны водозаборной скважины проходит по земельному участку с кадастровым номером 33:13:070101:1555
н37	н38	Граница I пояса санитарной охраны водозаборной скважины проходит по земельному участку с кадастровым номером 33:13:070101:1555
н38	н39	Граница I пояса санитарной охраны водозаборной скважины проходит по земельному участку с кадастровым номером 33:13:070101:1555
н39	н40	Граница I пояса санитарной охраны водозаборной скважины проходит по земельному участку с кадастровым номером 33:13:070101:1555
н40	н41	Граница I пояса санитарной охраны водозаборной скважины проходит по земельному участку с кадастровым номером 33:13:070101:1555
н41	н42	Граница I пояса санитарной охраны водозаборной скважины проходит по земельному участку с кадастровым номером 33:13:070101:1555
н42	н43	Граница I пояса санитарной охраны водозаборной скважины проходит по земельному участку с кадастровым номером 33:13:070101:1555
н43	н44	Граница I пояса санитарной охраны водозаборной скважины проходит по земельному участку с кадастровым номером 33:13:070101:1555
н44	н45	Граница I пояса санитарной охраны водозаборной скважины проходит по земельному участку с кадастровым номером 33:13:070101:1555
н45	н46	Граница I пояса санитарной охраны водозаборной скважины проходит по земельному участку с кадастровым номером 33:13:070101:1555
н46	н47	Граница I пояса санитарной охраны водозаборной скважины проходит по земельному участку с кадастровым номером 33:13:070101:1555
н47	н48	Граница I пояса санитарной охраны водозаборной скважины проходит по земельному участку с кадастровым номером 33:13:070101:1555
н48	н49	Граница I пояса санитарной охраны водозаборной скважины проходит по земельному участку с кадастровым номером 33:13:070101:147
н49	н50	Граница I пояса санитарной охраны водозаборной скважины проходит по земельному участку с кадастровым номером 33:13:070101:147
н50	н51	Граница I пояса санитарной охраны водозаборной скважины проходит по земельному участку с кадастровым номером 33:13:070101:147
н51	н52	Граница I пояса санитарной охраны водозаборной скважины проходит по земельному участку с кадастровым номером 33:13:070101:147
н52	н53	Граница I пояса санитарной охраны водозаборной скважины проходит по земельному участку с кадастровым номером 33:13:070101:147
н53	н54	Граница I пояса санитарной охраны водозаборной скважины проходит по земельному участку с кадастровым номером 33:13:070101:147
н54	н55	Граница I пояса санитарной охраны водозаборной скважины проходит по земельному участку с кадастровым номером 33:13:070101:147
н55	н56	Граница I пояса санитарной охраны водозаборной скважины проходит по земельному участку с кадастровым номером 33:13:070101:147

КАРТА (ПЛАН)

Зона санитарной охраны водозабора из подземных источников скважина № 5
I пояс

(наименование объекта землеустройства)

Сведения о местоположении границ объекта землеустройства

4. Сведения о частях границ объекта землеустройства, совпадающих с местоположением внешних границ природных объектов и (или) объектов искусственного происхождения

Обозначение части границ		Описание прохождения части границ
от точки	до точки	
1	2	3
н56	н57	Граница I пояса санитарной охраны водозаборной скважины проходит по земельному участку с кадастровым номером 33:13:070101:147
н57	н58	Граница I пояса санитарной охраны водозаборной скважины проходит по земельному участку с кадастровым номером 33:13:070101:147
н58	н59	Граница I пояса санитарной охраны водозаборной скважины проходит по земельному участку с кадастровым номером 33:13:070101:147
н59	н60	Граница I пояса санитарной охраны водозаборной скважины проходит по земельному участку с кадастровым номером 33:13:070101:147
н60	н61	Граница I пояса санитарной охраны водозаборной скважины проходит по земельному участку с кадастровым номером 33:13:070101:147
н61	н62	Граница I пояса санитарной охраны водозаборной скважины проходит по земельному участку с кадастровым номером 33:13:070101:147
н62	н63	Граница I пояса санитарной охраны водозаборной скважины проходит по земельному участку с кадастровым номером 33:13:070101:147
н63	н64	Граница I пояса санитарной охраны водозаборной скважины проходит по земельному участку с кадастровым номером 33:13:070101:147
н64	н65	Граница I пояса санитарной охраны водозаборной скважины проходит по земельному участку с кадастровым номером 33:13:070101:147
н65	н66	Граница I пояса санитарной охраны водозаборной скважины проходит по земельному участку с кадастровым номером 33:13:070101:147
н66	н67	Граница I пояса санитарной охраны водозаборной скважины проходит по земельному участку с кадастровым номером 33:13:070101:147
н67	н68	Граница I пояса санитарной охраны водозаборной скважины проходит по земельному участку с кадастровым номером 33:13:070101:147
н68	н69	Граница I пояса санитарной охраны водозаборной скважины проходит по земельному участку с кадастровым номером 33:13:070101:147
н69	н70	Граница I пояса санитарной охраны водозаборной скважины проходит по земельному участку с кадастровым номером 33:13:070101:147
н70	н71	Граница I пояса санитарной охраны водозаборной скважины проходит по земельному участку с кадастровым номером 33:13:070101:147
н71	н1	Граница I пояса санитарной охраны водозаборной скважины проходит по земельному участку с кадастровым номером 33:13:070101:147

КАРТА (ПЛАН)

Зона санитарной охраны водозабора из подземных источников скважина № 5
I пояс

(наименование объекта землеустройства)

Сведения о местоположении измененных (уточненных) границ объекта землеустройства

1. Система координат -

2. Сведения о характерных точках границ объекта землеустройства

Обозначение характерных точек границ	Существующие координаты, м		Измененные (уточненные) координаты, м		Метод определения координат и средняя квадратическая погрешность положения характерной точки (Mt), м	Описание закрепления точки
	X	Y	X	Y		
1	2	3	4	5	6	7
-	-	-	-	-	-	-

3. Сведения о характерных точках части (частей) границы объекта землеустройства

Обозначение характерных точек границ	Существующие координаты, м		Измененные (уточненные) координаты, м		Метод определения координат и средняя квадратическая погрешность положения характерной точки (Mt), м	Описание закрепления точки
	X	Y	X	Y		
1	2	3	4	5	6	7
-	-	-	-	-	-	-

4. Сведения о частях границ объекта землеустройства, совпадающих с местоположением внешних границ природных объектов и (или) объектов искусственного происхождения

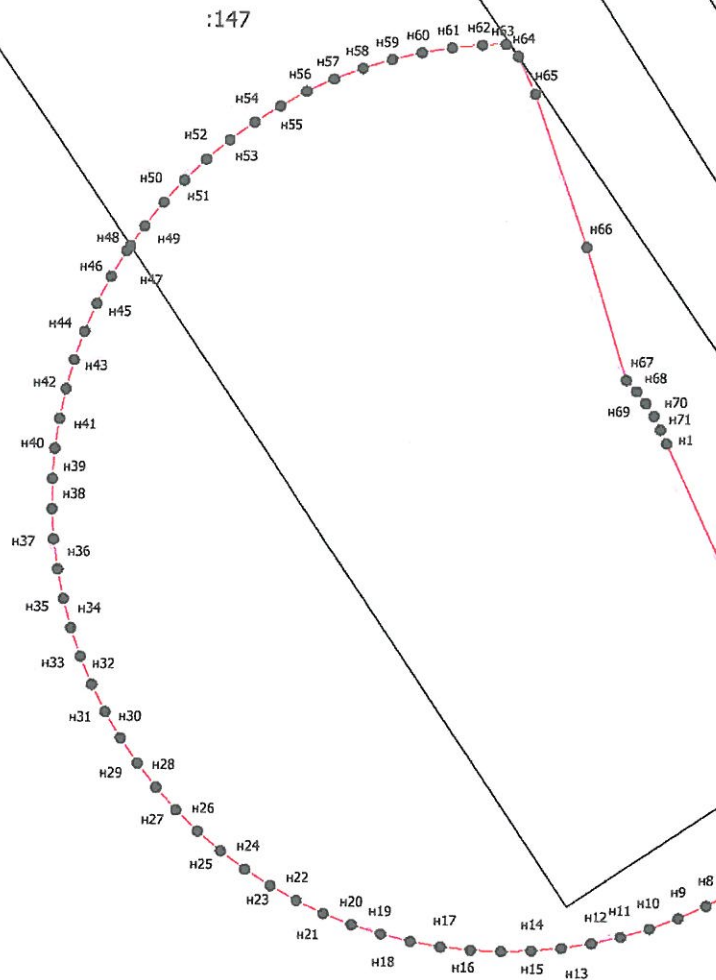
Обозначение части границ		Существующее описание прохождения части границ	Измененное (уточненное) описание прохождения части границ
от точки	до точки		
1	2	3	4
-	-	-	-

КАРТА (ПЛАН)

Зона санитарной охраны водозабора из подземных источников скважина № 5
I пояс

(наименование объекта землеустройства)

План границ объекта землеустройства



Масштаб 1:500



Подпись _____

Дата "20" "10" 2018 г.

Место для оттиска печати лица, составившего карту (план) объекта землеустройства

КАРТА (ПЛАН)

Зона санитарной охраны водозабора из подземных источников скважина № 5
I пояс

(наименование объекта землеустройства)

План границ объекта землеустройства

Условные обозначения

- Существующая часть границы, сведения о которой достаточны для определения ее местоположения
- - Характерная точка границы, сведения о которой позволяют однозначно определить ее положение на местности
- n1 - Обозначение новой характерной точки
- - Граница зоны с особыми условиями
- - Граница зоны с особыми условиями
- - Часть контура, образованного проекцией существующего наземного конструктивного элемента здания, сооружения, объекта незавершенного строительства
- - Граница кадастрового квартала



Подпись _____

Дата "21" "10" 2018 г.

Место для оттиска печати лица, составившего карту (план) объекта землеустройства

КАРТА (ПЛАН)

**Зона санитарной охраны водозабора из подземных источников скважина № 5 II
пояс**

(наименование объекта землеустройства)

Титульный лист

1. Сведения о заказчике землеустроительных работ:

О физическом лице:

Фамилия, имя, отчество (отчество указывается при наличии)

О юридическом лице, органе государственной власти, органе местного самоуправления:

Полное наименование Общество с ограниченной ответственностью ТЕХНОПАРК "ВОЛЬГИНСКИЙ"

Страна регистрации (инкорпорации) (указывается в отношении иностранного юридического лица)

Фамилия и инициалы уполномоченного представителя, его должность, реквизиты доверенности (если представитель действует по доверенности)

Костин А. В., Генеральный директор

Подпись _____

"24" октября 2018 г.

Место для оттиска печати заказчика



2. Сведения об исполнителе землеустроительных работ:

Об индивидуальном предпринимателе:

Фамилия, имя, отчество (отчество указывается при наличии)

Идентификационный номер налогоплательщика _____

Контактный телефон и почтовый адрес _____

Номер квалификационного аттестата кадастрового инженера (если исполнителем является кадастровый инженер)

О юридическом лице:

Полное наименование ГУП "Областное проектно-изыскательское архитектурно-планировочное бюро"

Основной государственный регистрационный номер 1033302007430

Контактный телефон и почтовый адрес тел. 8-49243-2-23-65, г. Владимир, ул. Луначарского, дом 3

Фамилия и инициалы уполномоченного представителя юридического лица, его должность, реквизиты доверенности (если представитель действует по доверенности)

Сведения о кадастровом инженере Любасова Елена Витальевна 33-11-181

Подпись _____

Дата " 24 " 10 2019 г.

Место для оттиска печати лица, составившего карту(план) объекта землеустройства

КАРТА (ПЛАН)**Зона санитарной охраны водозабора из подземных источников скважина № 5
II пояс**

(наименование объекта землеустройства)

№ п/п	Содержание	Номера листов
1	2	3
1	Основания для проведения землеустроительных работ и исходные данные	4
2	Сведения об объекте землеустройства	5
3	Сведения о местоположении границ объекта землеустройства	6
4	Сведения о местоположении измененных (уточненных) границ объекта землеустройства	20
5	План границ объекта землеустройства	21

КАРТА (ПЛАН)**Зона санитарной охраны водозабора из подземных источников скважина № 5
II пояс**

(наименование объекта землеустройства)

Основания для проведения землеустроительных работ и исходные данные**Перечень документов**

№ п/п	Наименование и реквизиты документа	Сведения об органе (организации), подготовившем или принявшем документ
1	2	3
1	"Проект" № б/н от "01" января 2014 г.	ООО "Экологическая консультация"
2	"Экспертное заключение" № 151 от "12" августа 2014 г.	Федеральной службой по надзору в сфере защиты прав потребителей и благополучия человека

КАРТА (ПЛАН)

Зона санитарной охраны водозабора из подземных источников скважина № 5
II пояс

(наименование объекта землеустройства)

Сведения об объекте землеустройства

№ п/п	Характеристики объекта землеустройства	Описание характеристик
1	2	3
1.	Местоположение объекта землеустройства	601125, Владимирская область, район Петушинский, посёлок Вольгинский
2.	Площадь объекта землеустройства +/- величина погрешности определения площади (P +/- Дельта P)	53882 +/- 406 м ²
3.	Иные характеристики объекта землеустройства	-

КАРТА (ПЛАН)

Зона санитарной охраны водозабора из подземных источников скважина № 5
II пояс

(наименование объекта землеустройства)

Сведения о местоположении границ объекта землеустройства

1. Система координат МСК-33

2. Сведения о характерных точках границ объекта землеустройства

Обозначение характерных точек границ	Координаты, м		Метод определения координат и средняя квадратическая погрешность положения характерной точки (Mt), м	Описание закрепления точки
	X	Y		
1	2	3	4	5
н72	170782.54	150755.11	Аналитический метод, 0.50	Закрепление отсутствует
н73	170786.85	150761.85	Аналитический метод, 0.50	Закрепление отсутствует
н74	170790.75	150768.84	Аналитический метод, 0.50	Закрепление отсутствует
н75	170794.21	150776.05	Аналитический метод, 0.50	Закрепление отсутствует
н76	170794.85	150777.62	Аналитический метод, 0.50	Закрепление отсутствует
н77	170796.72	150782.23	Аналитический метод, 0.50	Закрепление отсутствует
н78	170797.22	150783.46	Аналитический метод, 0.50	Закрепление отсутствует
н79	170799.00	150788.74	Аналитический метод, 0.50	Закрепление отсутствует
н80	170799.77	150791.04	Аналитический метод, 0.50	Закрепление отсутствует
н81	170800.11	150792.29	Аналитический метод, 0.50	Закрепление отсутствует
н82	170801.21	150796.35	Аналитический метод, 0.50	Закрепление отсутствует
н83	170801.86	150798.76	Аналитический метод, 0.50	Закрепление отсутствует
н84	170803.48	150806.60	Аналитический метод, 0.50	Закрепление отсутствует
н85	170803.71	150808.20	Аналитический метод, 0.50	Закрепление отсутствует
н86	170804.61	150814.52	Аналитический метод, 0.50	Закрепление отсутствует
н87	170804.77	150816.48	Аналитический метод, 0.50	Закрепление отсутствует
н88	170805.24	150822.29	Аналитический метод, 0.50	Закрепление отсутствует
н89	170805.25	150822.49	Аналитический метод, 0.50	Закрепление отсутствует

КАРТА (ПЛАН)

Зона санитарной охраны водозабора из подземных источников скважина № 5
II пояс

(наименование объекта землеустройства)

Сведения о местоположении границ объекта землеустройства

2. Сведения о характерных точках границ объекта землеустройства

Обозначение характерных точек границ	Координаты, м		Метод определения координат и средняя квадратическая погрешность положения характерной точки (M _t), м	Описание закрепления точки
	X	Y		
1	2	3	4	5
н90	170805.41	150830.49	Аналитический метод, 0.50	Закрепление отсутствует
н91	170805.08	150838.48	Аналитический метод, 0.50	Закрепление отсутствует
н92	170804.26	150846.44	Аналитический метод, 0.50	Закрепление отсутствует
н93	170802.96	150854.34	Аналитический метод, 0.50	Закрепление отсутствует
н94	170801.18	150862.13	Аналитический метод, 0.50	Закрепление отсутствует
н95	170801.10	150862.43	Аналитический метод, 0.50	Закрепление отсутствует
н96	170798.93	150869.81	Аналитический метод, 0.50	Закрепление отсутствует
н97	170796.21	150877.33	Аналитический метод, 0.50	Закрепление отсутствует
н98	170793.03	150884.68	Аналитический метод, 0.50	Закрепление отсутствует
н99	170789.42	150891.81	Аналитический метод, 0.50	Закрепление отсутствует
н100	170785.38	150898.72	Аналитический метод, 0.50	Закрепление отсутствует
н101	170780.92	150905.36	Аналитический метод, 0.50	Закрепление отсутствует
н102	170776.06	150911.72	Аналитический метод, 0.50	Закрепление отсутствует
н103	170770.83	150917.77	Аналитический метод, 0.50	Закрепление отсутствует
н104	170765.24	150923.49	Аналитический метод, 0.50	Закрепление отсутствует
н105	170759.30	150928.86	Аналитический метод, 0.50	Закрепление отсутствует
н106	170754.51	150932.69	Аналитический метод, 0.50	Закрепление отсутствует
н107	170753.05	150933.85	Аналитический метод, 0.50	Закрепление отсутствует
н108	170746.51	150938.46	Аналитический метод, 0.50	Закрепление отсутствует

КАРТА (ПЛАН)

Зона санитарной охраны водозабора из подземных источников скважина № 5
II пояс

(наименование объекта землеустройства)

Сведения о местоположении границ объекта землеустройства

2. Сведения о характерных точках границ объекта землеустройства

Обозначение характерных точек границ	Координаты, м		Метод определения координат и средняя квадратическая погрешность положения характерной точки (M _t), м	Описание закрепления точки
	X	Y		
1	2	3	4	5
н109	170739.70	150942.65	Аналитический метод, 0.50	Закрепление отсутствует
н110	170732.65	150946.42	Аналитический метод, 0.50	Закрепление отсутствует
н111	170725.38	150949.76	Аналитический метод, 0.50	Закрепление отсутствует
н112	170717.91	150952.65	Аналитический метод, 0.50	Закрепление отсутствует
н113	170710.29	150955.07	Аналитический метод, 0.50	Закрепление отсутствует
н114	170707.33	150955.82	Аналитический метод, 0.50	Закрепление отсутствует
н115	170702.53	150957.03	Аналитический метод, 0.50	Закрепление отсутствует
н116	170700.93	150957.33	Аналитический метод, 0.50	Закрепление отсутствует
н117	170694.88	150958.47	Аналитический метод, 0.50	Закрепление отсутствует
н118	170694.67	150958.50	Аналитический метод, 0.50	Закрепление отсутствует
н119	170679.78	150959.97	Аналитический метод, 0.50	Закрепление отсутствует
н120	170671.78	150960.05	Аналитический метод, 0.50	Закрепление отсутствует
н121	170665.70	150959.75	Аналитический метод, 0.50	Закрепление отсутствует
н122	170663.79	150959.65	Аналитический метод, 0.50	Закрепление отсутствует
н123	170655.84	150958.75	Аналитический метод, 0.50	Закрепление отсутствует
н124	170647.96	150957.38	Аналитический метод, 0.50	Закрепление отсутствует
н125	170640.18	150955.52	Аналитический метод, 0.50	Закрепление отсутствует
н126	170632.52	150953.20	Аналитический метод, 0.50	Закрепление отсутствует
н127	170626.17	150950.84	Аналитический метод, 0.50	Закрепление отсутствует

КАРТА (ПЛАН)

Зона санитарной охраны водозабора из подземных источников скважина № 5
II пояс

(наименование объекта землеустройства)

Сведения о местоположении границ объекта землеустройства

2. Сведения о характерных точках границ объекта землеустройства

Обозначение характерных точек границ	Координаты, м		Метод определения координат и средняя квадратическая погрешность положения характерной точки (M _t), м	Описание закрепления точки
	X	Y		
1	2	3	4	5
н128	170625.02	150950.41	Аналитический метод, 0.50	Закрепление отсутствует
н129	170620.45	150948.39	Аналитический метод, 0.50	Закрепление отсутствует
н130	170617.71	150947.17	Аналитический метод, 0.50	Закрепление отсутствует
н131	170612.77	150944.61	Аналитический метод, 0.50	Закрепление отсутствует
н132	170610.61	150943.49	Аналитический метод, 0.50	Закрепление отсутствует
н133	170603.74	150939.38	Аналитический метод, 0.50	Закрепление отсутствует
н134	170597.14	150934.86	Аналитический метод, 0.50	Закрепление отсутствует
н135	170592.57	150931.30	Аналитический метод, 0.50	Закрепление отсутствует
н136	170590.83	150929.94	Аналитический метод, 0.50	Закрепление отсутствует
н137	170586.30	150925.95	Аналитический метод, 0.50	Закрепление отсутствует
н138	170584.83	150924.65	Аналитический метод, 0.50	Закрепление отсутствует
н139	170579.16	150919.01	Аналитический метод, 0.50	Закрепление отсутствует
н140	170578.80	150918.60	Аналитический метод, 0.50	Закрепление отсутствует
н141	170573.85	150913.02	Аналитический метод, 0.50	Закрепление отсутствует
н142	170568.91	150907.46	Аналитический метод, 0.50	Закрепление отсутствует
н143	170564.37	150900.14	Аналитический метод, 0.50	Закрепление отсутствует
н144	170560.24	150893.29	Аналитический метод, 0.50	Закрепление отсутствует
н145	170556.53	150886.21	Аналитический метод, 0.50	Закрепление отсутствует
н146	170553.26	150878.90	Аналитический метод, 0.50	Закрепление отсутствует

КАРТА (ПЛАН)

Зона санитарной охраны водозабора из подземных источников скважина № 5
II пояс

(наименование объекта землеустройства)

Сведения о местоположении границ объекта землеустройства

2. Сведения о характерных точках границ объекта землеустройства

Обозначение характерных точек границ	Координаты, м		Метод определения координат и средняя квадратическая погрешность положения характерной точки (M _t), м	Описание закрепления точки
	X	Y		
1	2	3	4	5
н147	170550.45	150871.41	Аналитический метод, 0.50	Закрепление отсутствует
н148	170548.10	150863.77	Аналитический метод, 0.50	Закрепление отсутствует
н149	170546.21	150855.99	Аналитический метод, 0.50	Закрепление отсутствует
н150	170544.81	150848.12	Аналитический метод, 0.50	Закрепление отсутствует
н151	170543.89	150840.17	Аналитический метод, 0.50	Закрепление отсутствует
н152	170543.46	150832.18	Аналитический метод, 0.50	Закрепление отсутствует
н153	170543.51	150824.18	Аналитический метод, 0.50	Закрепление отсутствует
н154	170544.05	150816.20	Аналитический метод, 0.50	Закрепление отсутствует
н155	170545.08	150808.27	Аналитический метод, 0.50	Закрепление отсутствует
н156	170546.59	150800.41	Аналитический метод, 0.50	Закрепление отсутствует
н157	170548.58	150792.66	Аналитический метод, 0.50	Закрепление отсутствует
н158	170551.04	150785.05	Аналитический метод, 0.50	Закрепление отсутствует
н159	170553.96	150777.60	Аналитический метод, 0.50	Закрепление отсутствует
н160	170557.32	150770.34	Аналитический метод, 0.50	Закрепление отсутствует
н161	170561.13	150763.30	Аналитический метод, 0.50	Закрепление отсутствует
н162	170565.35	150756.51	Аналитический метод, 0.50	Закрепление отсутствует
н163	170569.99	150749.99	Аналитический метод, 0.50	Закрепление отсутствует
н164	170575.01	150743.76	Аналитический метод, 0.50	Закрепление отсутствует
н165	170580.40	150737.85	Аналитический метод, 0.50	Закрепление отсутствует

КАРТА (ПЛАН)

Зона санитарной охраны водозабора из подземных источников скважина № 5
II пояс

(наименование объекта землеустройства)

Сведения о местоположении границ объекта землеустройства

2. Сведения о характерных точках границ объекта землеустройства

Обозначение характерных точек границ	Координаты, м		Метод определения координат и средняя квадратическая погрешность положения характерной точки (Mt), м	Описание закрепления точки
	X	Y		
1	2	3	4	5
н166	170586.15	150732.29	Аналитический метод, 0.50	Закрепление отсутствует
н167	170592.22	150727.08	Аналитический метод, 0.50	Закрепление отсутствует
н168	170598.60	150722.25	Аналитический метод, 0.50	Закрепление отсутствует
н169	170605.26	150717.82	Аналитический метод, 0.50	Закрепление отсутствует
н170	170612.18	150713.81	Аналитический метод, 0.50	Закрепление отсутствует
н171	170619.33	150710.22	Аналитический метод, 0.50	Закрепление отсутствует
н172	170626.69	150707.08	Аналитический метод, 0.50	Закрепление отсутствует
н173	170634.23	150704.40	Аналитический метод, 0.50	Закрепление отсутствует
н174	170641.91	150702.18	Аналитический метод, 0.50	Закрепление отсутствует
н175	170649.71	150700.43	Аналитический метод, 0.50	Закрепление отсутствует
н176	170657.62	150699.16	Аналитический метод, 0.50	Закрепление отсутствует
н177	170665.58	150698.38	Аналитический метод, 0.50	Закрепление отсутствует
н178	170673.57	150698.08	Аналитический метод, 0.50	Закрепление отсутствует
н179	170681.57	150698.27	Аналитический метод, 0.50	Закрепление отсутствует
н180	170689.54	150698.95	Аналитический метод, 0.50	Закрепление отсутствует
н181	170697.46	150700.12	Аналитический метод, 0.50	Закрепление отсутствует
н182	170705.29	150701.77	Аналитический метод, 0.50	Закрепление отсутствует
н183	170713.00	150703.89	Аналитический метод, 0.50	Закрепление отсутствует
н184	170720.57	150706.48	Аналитический метод, 0.50	Закрепление отсутствует

КАРТА (ПЛАН)

Зона санитарной охраны водозабора из подземных источников скважина № 5
II пояс

(наименование объекта землеустройства)

Сведения о местоположении границ объекта землеустройства

2. Сведения о характерных точках границ объекта землеустройства

Обозначение характерных точек границ	Координаты, м		Метод определения координат и средняя квадратическая погрешность положения характерной точки (Mt), м	Описание закрепления точки
	X	Y		
1	2	3	4	5
н185	170727.97	150709.52	Аналитический метод, 0.50	Закрепление отсутствует
н186	170735.16	150713.01	Аналитический метод, 0.50	Закрепление отсутствует
н187	170742.14	150716.94	Аналитический метод, 0.50	Закрепление отсутствует
н188	170748.85	150721.28	Аналитический метод, 0.50	Закрепление отсутствует
н189	170755.30	150726.02	Аналитический метод, 0.50	Закрепление отсутствует
н190	170761.44	150731.15	Аналитический метод, 0.50	Закрепление отсутствует
н191	170767.25	150736.65	Аналитический метод, 0.50	Закрепление отсутствует
н192	170772.72	150742.49	Аналитический метод, 0.50	Закрепление отсутствует
н193	170777.82	150748.65	Аналитический метод, 0.50	Закрепление отсутствует
н194	170779.21	150750.55	Аналитический метод, 0.50	Закрепление отсутствует
н72	170782.54	150755.11	Аналитический метод, 0.50	Закрепление отсутствует

3. Сведения о характерных точках части (частей) границы объекта землеустройства

Обозначение характерных точек границ	Координаты, м		Метод определения координат и средняя квадратическая погрешность положения характерной точки (Mt), м	Описание закрепления точки
	X	Y		
1	2	3	4	5
-	-	-	-	-

КАРТА (ПЛАН)

Зона санитарной охраны водозабора из подземных источников скважина № 5
II пояс

(наименование объекта землеустройства)

Сведения о местоположении границ объекта землеустройства

4. Сведения о частях границ объекта землеустройства, совпадающих с местоположением внешних границ природных объектов и (или) объектов искусственного происхождения

Обозначение части границ		Описание прохождения части границ
от точки	до точки	
1	2	3
н72	н73	Граница II пояса санитарной охраны водозаборной скважины проходит по землям МО Нагорное сельское поселение
н73	н74	Граница II пояса санитарной охраны водозаборной скважины проходит по землям МО Нагорное сельское поселение
н74	н75	Граница II пояса санитарной охраны водозаборной скважины проходит по землям МО Нагорное сельское поселение
н75	н76	Граница II пояса санитарной охраны водозаборной скважины проходит по землям МО Нагорное сельское поселение
н76	н77	Граница II пояса санитарной охраны водозаборной скважины проходит по землям МО пос. Вольгинский
н77	н78	Граница II пояса санитарной охраны водозаборной скважины проходит по земельному участку с кадастровым номером 33:13:070101:172
н78	н79	Граница II пояса санитарной охраны водозаборной скважины проходит по земельному участку с кадастровым номером 33:13:070101:172
н79	н80	Граница II пояса санитарной охраны водозаборной скважины проходит по землям МО пос. Вольгинский
н80	н81	Граница II пояса санитарной охраны водозаборной скважины проходит по землям МО пос. Вольгинский
н81	н82	Граница II пояса санитарной охраны водозаборной скважины проходит по земельному участку с кадастровым номером 33:13:000000:1627
н82	н83	Граница II пояса санитарной охраны водозаборной скважины проходит по землям МО пос. Вольгинский
н83	н84	Граница II пояса санитарной охраны водозаборной скважины проходит по землям МО пос. Вольгинский
н84	н85	Граница II пояса санитарной охраны водозаборной скважины проходит по землям МО пос. Вольгинский
н85	н86	Граница II пояса санитарной охраны водозаборной скважины проходит по земельному участку с кадастровым номером 33:13:070101:29
н86	н87	Граница II пояса санитарной охраны водозаборной скважины проходит по земельному участку с кадастровым номером 33:13:070101:29
н87	н88	Граница II пояса санитарной охраны водозаборной скважины проходит по землям МО пос. Вольгинский
н88	н89	Граница II пояса санитарной охраны водозаборной скважины проходит по земельному участку с кадастровым номером 33:13:070101:532
н89	н90	Граница II пояса санитарной охраны водозаборной скважины проходит по земельному участку с кадастровым номером 33:13:070101:532
н90	н91	Граница II пояса санитарной охраны водозаборной скважины проходит по земельному участку с кадастровым номером 33:13:070101:532
н91	н92	Граница II пояса санитарной охраны водозаборной скважины проходит по земельному участку с кадастровым номером 33:13:070101:532

КАРТА (ПЛАН)

Зона санитарной охраны водозабора из подземных источников скважина № 5
II пояс

(наименование объекта землеустройства)

Сведения о местоположении границ объекта землеустройства

4. Сведения о частях границ объекта землеустройства, совпадающих с местоположением внешних границ природных объектов и (или) объектов искусственного происхождения

Обозначение части границ		Описание прохождения части границ
от точки	до точки	
1	2	3
н92	н93	Граница II пояса санитарной охраны водозаборной скважины проходит по земельному участку с кадастровым номером 33:13:070101:532
н93	н94	Граница II пояса санитарной охраны водозаборной скважины проходит по земельному участку с кадастровым номером 33:13:070101:532
н94	н95	Граница II пояса санитарной охраны водозаборной скважины проходит по земельному участку с кадастровым номером 33:13:070101:532
н95	н96	Граница II пояса санитарной охраны водозаборной скважины проходит по земельному участку с кадастровым номером 33:13:070101:532
н96	н97	Граница II пояса санитарной охраны водозаборной скважины проходит по земельному участку с кадастровым номером 33:13:070101:532
н97	н98	Граница II пояса санитарной охраны водозаборной скважины проходит по земельному участку с кадастровым номером 33:13:070101:532
н98	н99	Граница II пояса санитарной охраны водозаборной скважины проходит по земельному участку с кадастровым номером 33:13:070101:532
н99	н100	Граница II пояса санитарной охраны водозаборной скважины проходит по земельному участку с кадастровым номером 33:13:070101:532
н100	н101	Граница II пояса санитарной охраны водозаборной скважины проходит по земельному участку с кадастровым номером 33:13:070101:532
н101	н102	Граница II пояса санитарной охраны водозаборной скважины проходит по земельному участку с кадастровым номером 33:13:070101:532
н102	н103	Граница II пояса санитарной охраны водозаборной скважины проходит по земельному участку с кадастровым номером 33:13:070101:532
н103	н104	Граница II пояса санитарной охраны водозаборной скважины проходит по земельному участку с кадастровым номером 33:13:070101:532
н104	н105	Граница II пояса санитарной охраны водозаборной скважины проходит по земельному участку с кадастровым номером 33:13:070101:532
н105	н106	Граница II пояса санитарной охраны водозаборной скважины проходит по земельному участку с кадастровым номером 33:13:070101:532
н106	н107	Граница II пояса санитарной охраны водозаборной скважины проходит по земельному участку с кадастровым номером 33:13:070101:532
н107	н108	Граница II пояса санитарной охраны водозаборной скважины проходит по земельному участку с кадастровым номером 33:13:070101:532
н108	н109	Граница II пояса санитарной охраны водозаборной скважины проходит по земельному участку с кадастровым номером 33:13:070101:532
н109	н110	Граница II пояса санитарной охраны водозаборной скважины проходит по земельному участку с кадастровым номером 33:13:070101:532
н110	н111	Граница II пояса санитарной охраны водозаборной скважины проходит по земельному участку с кадастровым номером 33:13:070101:532
н111	н112	Граница II пояса санитарной охраны водозаборной скважины проходит по земельному участку с кадастровым номером 33:13:070101:532

КАРТА (ПЛАН)

Зона санитарной охраны водозабора из подземных источников скважина № 5
II пояс

(наименование объекта землеустройства)

Сведения о местоположении границ объекта землеустройства

4. Сведения о частях границ объекта землеустройства, совпадающих с местоположением внешних границ природных объектов и (или) объектов искусственного происхождения

Обозначение части границ		Описание прохождения части границ
от точки	до точки	
1	2	3
н112	н113	Граница II пояса санитарной охраны водозаборной скважины проходит по земельному участку с кадастровым номером 33:13:070101:532
н113	н114	Граница II пояса санитарной охраны водозаборной скважины проходит по земельному участку с кадастровым номером 33:13:070101:532
н114	н115	Граница II пояса санитарной охраны водозаборной скважины проходит по земельному участку с кадастровым номером 33:13:070101:251
н115	н116	Граница II пояса санитарной охраны водозаборной скважины проходит по земельному участку с кадастровым номером 33:13:070101:251
н116	н117	Граница II пояса санитарной охраны водозаборной скважины проходит по земельному участку с кадастровым номером 33:13:070101:252
н117	н118	Граница II пояса санитарной охраны водозаборной скважины проходит по земельному участку с кадастровым номером 33:13:070101:252
н118	н119	Граница II пояса санитарной охраны водозаборной скважины проходит по земельному участку с кадастровым номером 33:13:070101:252
н119	н120	Граница II пояса санитарной охраны водозаборной скважины проходит по земельному участку с кадастровым номером 33:13:070101:252
н120	н121	Граница II пояса санитарной охраны водозаборной скважины проходит по земельному участку с кадастровым номером 33:13:070101:252
н121	н122	Граница II пояса санитарной охраны водозаборной скважины проходит по земельному участку с кадастровым номером 33:13:070101:251
н122	н123	Граница II пояса санитарной охраны водозаборной скважины проходит по земельному участку с кадастровым номером 33:13:070101:251
н123	н124	Граница II пояса санитарной охраны водозаборной скважины проходит по земельному участку с кадастровым номером 33:13:070101:251
н124	н125	Граница II пояса санитарной охраны водозаборной скважины проходит по земельному участку с кадастровым номером 33:13:070101:251
н125	н126	Граница II пояса санитарной охраны водозаборной скважины проходит по земельному участку с кадастровым номером 33:13:070101:251
н126	н127	Граница II пояса санитарной охраны водозаборной скважины проходит по земельному участку с кадастровым номером 33:13:070101:251
н127	н128	Граница II пояса санитарной охраны водозаборной скважины проходит по землям МО пос. Вольгинский
н128	н129	Граница II пояса санитарной охраны водозаборной скважины проходит по землям МО пос. Вольгинский
н129	н130	Граница II пояса санитарной охраны водозаборной скважины проходит по земельному участку с кадастровым номером 33:13:070101:29
н130	н131	Граница II пояса санитарной охраны водозаборной скважины проходит по земельному участку с кадастровым номером 33:13:070101:29
н131	н132	Граница II пояса санитарной охраны водозаборной скважины проходит по землям МО пос. Вольгинский

КАРТА (ПЛАН)

Зона санитарной охраны водозабора из подземных источников скважина № 5
II пояс

(наименование объекта землеустройства)

Сведения о местоположении границ объекта землеустройства

4. Сведения о частях границ объекта землеустройства, совпадающих с местоположением внешних границ природных объектов и (или) объектов искусственного происхождения

Обозначение части границ		Описание прохождения части границ
от точки	до точки	
1	2	3
н132	н133	Граница II пояса санитарной охраны водозаборной скважины проходит по землям МО пос. Вольгинский
н133	н134	Граница II пояса санитарной охраны водозаборной скважины проходит по землям МО пос. Вольгинский
н134	н135	Граница II пояса санитарной охраны водозаборной скважины проходит по землям МО пос. Вольгинский
н135	н136	Граница II пояса санитарной охраны водозаборной скважины проходит по земельному участку с кадастровым номером 33:13:070101:172
н136	н137	Граница II пояса санитарной охраны водозаборной скважины проходит по земельному участку с кадастровым номером 33:13:070101:172
н137	н138	Граница II пояса санитарной охраны водозаборной скважины проходит по землям МО пос. Вольгинский
н138	н139	Граница II пояса санитарной охраны водозаборной скважины проходит по землям МО пос. Вольгинский
н139	н140	Граница II пояса санитарной охраны водозаборной скважины проходит по землям МО пос. Вольгинский
н140	н141	Граница II пояса санитарной охраны водозаборной скважины проходит по земельному участку с кадастровым номером 33:13:000000:1555
н141	н142	Граница II пояса санитарной охраны водозаборной скважины проходит по земельному участку с кадастровым номером 33:13:000000:1555
н142	н143	Граница II пояса санитарной охраны водозаборной скважины проходит по земельному участку с кадастровым номером 33:13:000000:1555
н143	н144	Граница II пояса санитарной охраны водозаборной скважины проходит по земельному участку с кадастровым номером 33:13:000000:1555
н144	н145	Граница II пояса санитарной охраны водозаборной скважины проходит по земельному участку с кадастровым номером 33:13:000000:1555
н145	н146	Граница II пояса санитарной охраны водозаборной скважины проходит по земельному участку с кадастровым номером 33:13:000000:1555
н146	н147	Граница II пояса санитарной охраны водозаборной скважины проходит по земельному участку с кадастровым номером 33:13:000000:1555
н147	н148	Граница II пояса санитарной охраны водозаборной скважины проходит по земельному участку с кадастровым номером 33:13:000000:1555
н148	н149	Граница II пояса санитарной охраны водозаборной скважины проходит по земельному участку с кадастровым номером 33:13:000000:1555
н149	н150	Граница II пояса санитарной охраны водозаборной скважины проходит по земельному участку с кадастровым номером 33:13:000000:1555
н150	н151	Граница II пояса санитарной охраны водозаборной скважины проходит по земельному участку с кадастровым номером 33:13:000000:1555
н151	н152	Граница II пояса санитарной охраны водозаборной скважины проходит по земельному участку с кадастровым номером 33:13:000000:1555

КАРТА (ПЛАН)

Зона санитарной охраны водозабора из подземных источников скважина № 5
II пояс

(наименование объекта землеустройства)

Сведения о местоположении границ объекта землеустройства

4. Сведения о частях границ объекта землеустройства, совпадающих с местоположением внешних границ природных объектов и (или) объектов искусственного происхождения

Обозначение части границ		Описание прохождения части границ
от точки	до точки	
1	2	3
н152	н153	Граница II пояса санитарной охраны водозаборной скважины проходит по земельному участку с кадастровым номером 33:13:000000:1555
н153	н154	Граница II пояса санитарной охраны водозаборной скважины проходит по земельному участку с кадастровым номером 33:13:000000:1555
н154	н155	Граница II пояса санитарной охраны водозаборной скважины проходит по земельному участку с кадастровым номером 33:13:000000:1555
н155	н156	Граница II пояса санитарной охраны водозаборной скважины проходит по земельному участку с кадастровым номером 33:13:000000:1555
н156	н157	Граница II пояса санитарной охраны водозаборной скважины проходит по земельному участку с кадастровым номером 33:13:000000:1555
н157	н158	Граница II пояса санитарной охраны водозаборной скважины проходит по земельному участку с кадастровым номером 33:13:000000:1555
н158	н159	Граница II пояса санитарной охраны водозаборной скважины проходит по земельному участку с кадастровым номером 33:13:000000:1555
н159	н160	Граница II пояса санитарной охраны водозаборной скважины проходит по земельному участку с кадастровым номером 33:13:000000:1555
н160	н161	Граница II пояса санитарной охраны водозаборной скважины проходит по земельному участку с кадастровым номером 33:13:000000:1555
н161	н162	Граница II пояса санитарной охраны водозаборной скважины проходит по земельному участку с кадастровым номером 33:13:000000:1555
н162	н163	Граница II пояса санитарной охраны водозаборной скважины проходит по земельному участку с кадастровым номером 33:13:000000:1555
н163	н164	Граница II пояса санитарной охраны водозаборной скважины проходит по земельному участку с кадастровым номером 33:13:000000:1555
н164	н165	Граница II пояса санитарной охраны водозаборной скважины проходит по земельному участку с кадастровым номером 33:13:000000:1555
н165	н166	Граница II пояса санитарной охраны водозаборной скважины проходит по земельному участку с кадастровым номером 33:13:000000:1555
н166	н167	Граница II пояса санитарной охраны водозаборной скважины проходит по земельному участку с кадастровым номером 33:13:000000:1555
н167	н168	Граница II пояса санитарной охраны водозаборной скважины проходит по земельному участку с кадастровым номером 33:13:000000:1555
н168	н169	Граница II пояса санитарной охраны водозаборной скважины проходит по земельному участку с кадастровым номером 33:13:000000:1555
н169	н170	Граница II пояса санитарной охраны водозаборной скважины проходит по земельному участку с кадастровым номером 33:13:000000:1555
н170	н171	Граница II пояса санитарной охраны водозаборной скважины проходит по земельному участку с кадастровым номером 33:13:000000:1555
н171	н172	Граница II пояса санитарной охраны водозаборной скважины проходит по земельному участку с кадастровым номером 33:13:000000:1555

КАРТА (ПЛАН)

Зона санитарной охраны водозабора из подземных источников скважина № 5
II пояс

(наименование объекта землеустройства)

Сведения о местоположении границ объекта землеустройства

4. Сведения о частях границ объекта землеустройства, совпадающих с местоположением внешних границ природных объектов и (или) объектов искусственного происхождения

Обозначение части границ		Описание прохождения части границ
от точки	до точки	
1	2	3
н172	н173	Граница II пояса санитарной охраны водозаборной скважины проходит по земельному участку с кадастровым номером 33:13:000000:1555
н173	н174	Граница II пояса санитарной охраны водозаборной скважины проходит по земельному участку с кадастровым номером 33:13:000000:1555
н174	н175	Граница II пояса санитарной охраны водозаборной скважины проходит по земельному участку с кадастровым номером 33:13:000000:1555
н175	н176	Граница II пояса санитарной охраны водозаборной скважины проходит по земельному участку с кадастровым номером 33:13:000000:1555
н176	н177	Граница II пояса санитарной охраны водозаборной скважины проходит по земельному участку с кадастровым номером 33:13:000000:1555
н177	н178	Граница II пояса санитарной охраны водозаборной скважины проходит по земельному участку с кадастровым номером 33:13:000000:1555
н178	н179	Граница II пояса санитарной охраны водозаборной скважины проходит по земельному участку с кадастровым номером 33:13:000000:1555
н179	н180	Граница II пояса санитарной охраны водозаборной скважины проходит по земельному участку с кадастровым номером 33:13:000000:1555
н180	н181	Граница II пояса санитарной охраны водозаборной скважины проходит по земельному участку с кадастровым номером 33:13:000000:1555
н181	н182	Граница II пояса санитарной охраны водозаборной скважины проходит по земельному участку с кадастровым номером 33:13:000000:1555
н182	н183	Граница II пояса санитарной охраны водозаборной скважины проходит по земельному участку с кадастровым номером 33:13:000000:1555
н183	н184	Граница II пояса санитарной охраны водозаборной скважины проходит по земельному участку с кадастровым номером 33:13:000000:1555
н184	н185	Граница II пояса санитарной охраны водозаборной скважины проходит по земельному участку с кадастровым номером 33:13:000000:1555
н185	н186	Граница II пояса санитарной охраны водозаборной скважины проходит по земельному участку с кадастровым номером 33:13:000000:1555
н186	н187	Граница II пояса санитарной охраны водозаборной скважины проходит по земельному участку с кадастровым номером 33:13:000000:1555
н187	н188	Граница II пояса санитарной охраны водозаборной скважины проходит по земельному участку с кадастровым номером 33:13:000000:1555
н188	н189	Граница II пояса санитарной охраны водозаборной скважины проходит по земельному участку с кадастровым номером 33:13:000000:1555
н189	н190	Граница II пояса санитарной охраны водозаборной скважины проходит по земельному участку с кадастровым номером 33:13:000000:1555
н190	н191	Граница II пояса санитарной охраны водозаборной скважины проходит по земельному участку с кадастровым номером 33:13:000000:1555
н191	н192	Граница II пояса санитарной охраны водозаборной скважины проходит по земельному участку с кадастровым номером 33:13:000000:1555

КАРТА (ПЛАН)

Зона санитарной охраны водозабора из подземных источников скважина № 5
II пояс

(наименование объекта землеустройства)

Сведения о местоположении границ объекта землеустройства

4. Сведения о частях границ объекта землеустройства, совпадающих с местоположением внешних границ природных объектов и (или) объектов искусственного происхождения

Обозначение части границ		Описание прохождения части границ
от точки	до точки	
1	2	3
н192	н193	Граница II пояса санитарной охраны водозаборной скважины проходит по земельному участку с кадастровым номером 33:13:000000:1555
н193	н194	Граница II пояса санитарной охраны водозаборной скважины проходит по земельному участку с кадастровым номером 33:13:000000:1555
н194	н72	Граница II пояса санитарной охраны водозаборной скважины проходит по землям МО нагорное сельское поселение

КАРТА (ПЛАН)

Зона санитарной охраны водозабора из подземных источников скважина № 5
II пояс

(наименование объекта землеустройства)

Сведения о местоположении измененных (уточненных) границ объекта
землеустройства

1. Система координат -

2. Сведения о характерных точках границ объекта землеустройства

Обозначение характерных точек границ	Существующие координаты, м		Измененные (уточненные) координаты, м		Метод определения координат и средняя квадратическая погрешность положения характерной точки (Mt), м	Описание закрепления точки
	X	Y	X	Y		
1	2	3	4	5	6	7
-	-	-	-	-	-	-

3. Сведения о характерных точках части (частей) границы объекта землеустройства

Обозначение характерных точек границ	Существующие координаты, м		Измененные (уточненные) координаты, м		Метод определения координат и средняя квадратическая погрешность положения характерной точки (Mt), м	Описание закрепления точки
	X	Y	X	Y		
1	2	3	4	5	6	7
-	-	-	-	-	-	-

4. Сведения о частях границ объекта землеустройства, совпадающих с местоположением внешних границ природных объектов и (или) объектов искусственного происхождения

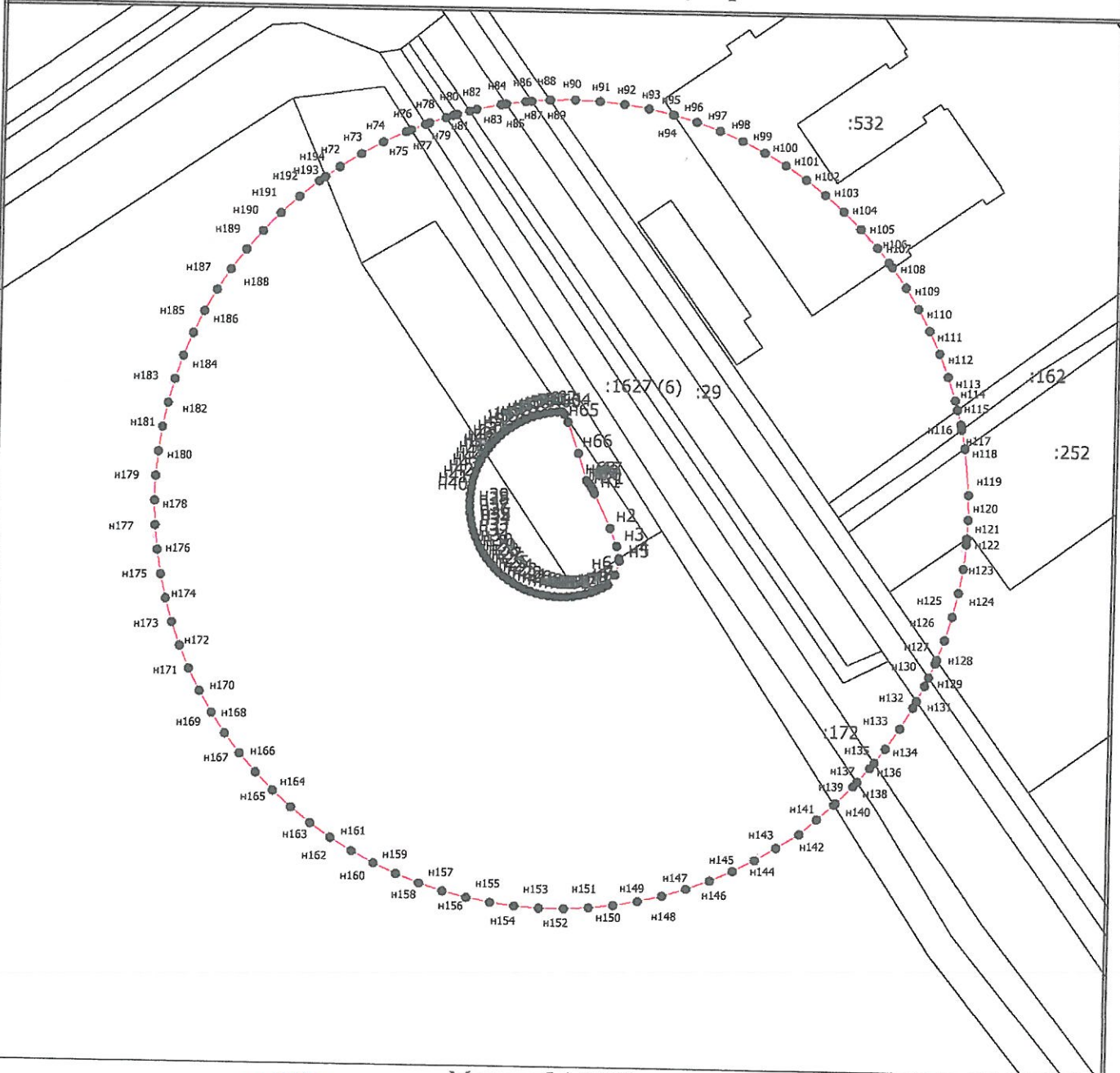
Обозначение части границ		Существующее описание прохождения части границ	Измененное (уточненное) описание прохождения части границ
от точки	до точки		
1	2	3	4
-	-	-	-

КАРТА (ПЛАН)

Зона санитарной охраны водозабора из подземных источников скважина № 5
II пояс

(наименование объекта землеустройства)

План границ объекта землеустройства



Масштаб 1:2000

Подпись _____



Дата "24" "10" 2018 г.

Место для оттиска печати лица, составившего карту (план) объекта землеустройства

КАРТА (ПЛАН)

Зона санитарной охраны водозабора из подземных источников скважина № 5
II пояс

(наименование объекта землеустройства)

План границ объекта землеустройства

Условные обозначения

- — — — — - Существующая часть границы, сведения о которой достаточны для определения ее местоположения
- - Характерная точка границы, сведения о которой позволяют однозначно определить ее положение на местности
- н1 - Обозначение новой характерной точки
- — — — — - Граница зоны с особыми условиями
- — — — — - Граница зоны с особыми условиями
- — — — — - Часть контура, образованного проекцией существующего наземного конструктивного элемента здания, сооружения, объекта незавершенного строительства
- — — — — - Граница муниципального образования
- — — — — - Граница кадастрового квартала



Подпись _____

Дата " 24 " 10 2018 г.

Место для оттиска печати лица, составившего карту (план) объекта землеустройства

КАРТА (ПЛАН)

Зона санитарной охраны водозабора из подземных источников скважина № 5 III пояс

(наименование объекта землеустройства)

Титульный лист

1. Сведения о заказчике землеустроительных работ:

О физическом лице:

Фамилия, имя, отчество (отчество указывается при наличии)

О юридическом лице, органе государственной власти, органе местного самоуправления:

Полное наименование Общество с ограниченной ответственностью ТЕХНОПАРК "ВОЛЬГИНСКИЙ"

Страна регистрации (инкорпорации) (указывается в отношении иностранного юридического лица)

Фамилия и инициалы уполномоченного представителя, его должность, реквизиты доверенности (если представитель действует по доверенности)

Костин А. В., Генеральный директор

Подпись

"24" октября 2018 г.

Место для оттиска печати заказчика



2. Сведения об исполнителе землеустроительных работ:

Об индивидуальном предпринимателе:

Фамилия, имя, отчество (отчество указывается при наличии)

Идентификационный номер налогоплательщика _____

Контактный телефон и почтовый адрес _____

Номер квалификационного аттестата кадастрового инженера (если исполнителем является кадастровый инженер)

О юридическом лице:

Полное наименование ГУП "Областное проектно-изыскательское архитектурно-планировочное бюро"

Основной государственный регистрационный номер 1033302007430

Контактный телефон и почтовый адрес тел. 8-49243-2-23-65, г. Владимир, ул. Луначарского, дом 3

Фамилия и инициалы уполномоченного представителя юридического лица, его должность, реквизиты доверенности (если представитель действует по доверенности)

Сведения о кадастровом инженере Любасова Елена Витальевна 33-11-181

Подпись 

Дата "21" "10" 2014 г.

Место для оттиска печати лица, составившего карту(план) объекта землеустройства



КАРТА (ПЛАН)**Зона санитарной охраны водозабора из подземных источников скважина № 5
III пояс**

(наименование объекта землеустройства)

№ п/п	Содержание	Номера листов
1	2	3
1	Основания для проведения землеустроительных работ и исходные данные	4
2	Сведения об объекте землеустройства	5
3	Сведения о местоположении границ объекта землеустройства	6
4	Сведения о местоположении измененных (уточненных) границ объекта землеустройства	38
5	План границ объекта землеустройства	39

КАРТА (ПЛАН)

Зона санитарной охраны водозабора из подземных источников скважина № 5
III пояс

(наименование объекта землеустройства)

Основания для проведения землеустроительных работ и исходные данные

Перечень документов

№ п/п	Наименование и реквизиты документа	Сведения об органе (организации), подготовившем или принявшем документ
1	2	3
1	"Проект" № б/н от "01" января 2014 г.	ООО "Экологическая консультация"
2	"Экспертное заключение" № 151 от "12" августа 2014 г.	Федеральной службой по надзору в сфере защиты прав потребителей и благополучия человека

КАРТА (ПЛАН)

Зона санитарной охраны водозабора из подземных источников скважина № 5
III пояс

(наименование объекта землеустройства)

Сведения об объекте землеустройства

№ п/п	Характеристики объекта землеустройства	Описание характеристик
1	2	3
1.	Местоположение объекта землеустройства	601125, Владимирская область, район Петушинский, посёлок Вольгинский
2.	Площадь объекта землеустройства +/- величина погрешности определения площади (Р +/- Дельта Р)	2699273 +/- 2875 м ²
3.	Иные характеристики объекта землеустройства	-

КАРТА (ПЛАН)

Зона санитарной охраны водозабора из подземных источников скважина № 5
III пояс

(наименование объекта землеустройства)

Сведения о местоположении границ объекта землеустройства

1. Система координат МСК-33

2. Сведения о характерных точках границ объекта землеустройства

Обозначение характерных точек границ	Координаты, м		Метод определения координат и средняя квадратическая погрешность положения характерной точки (Mt), м	Описание закрепления точки
	X	Y		
1	2	3	4	5
н195	171447.62	150317.71	Аналитический метод, 0.50	Закрепление отсутствует
н196	171462.18	150340.45	Аналитический метод, 0.50	Закрепление отсутствует
н197	171476.08	150363.60	Аналитический метод, 0.50	Закрепление отсутствует
н198	171489.29	150387.14	Аналитический метод, 0.50	Закрепление отсутствует
н199	171501.82	150411.06	Аналитический метод, 0.50	Закрепление отсутствует
н200	171513.64	150435.33	Аналитический метод, 0.50	Закрепление отсутствует
н201	171524.75	150459.94	Аналитический метод, 0.50	Закрепление отсутствует
н202	171532.26	150477.74	Аналитический метод, 0.50	Закрепление отсутствует
н203	171542.13	150502.87	Аналитический метод, 0.50	Закрепление отсутствует
н204	171551.26	150528.28	Аналитический метод, 0.50	Закрепление отсутствует
н205	171559.65	150553.94	Аналитический метод, 0.50	Закрепление отсутствует
н206	171567.28	150579.84	Аналитический метод, 0.50	Закрепление отсутствует
н207	171574.16	150605.95	Аналитический метод, 0.50	Закрепление отсутствует
н208	171580.28	150632.25	Аналитический метод, 0.50	Закрепление отсутствует
н209	171585.63	150658.71	Аналитический метод, 0.50	Закрепление отсутствует
н210	171590.20	150685.32	Аналитический метод, 0.50	Закрепление отсутствует
н211	171594.00	150712.05	Аналитический метод, 0.50	Закрепление отсутствует
н212	171597.02	150738.88	Аналитический метод, 0.50	Закрепление отсутствует

КАРТА (ПЛАН)

Зона санитарной охраны водозабора из подземных источников скважина № 5
III пояс

(наименование объекта землеустройства)

Сведения о местоположении границ объекта землеустройства

2. Сведения о характерных точках границ объекта землеустройства

Обозначение характерных точек границ	Координаты, м		Метод определения координат и средняя квадратическая погрешность положения характерной точки (M _t), м	Описание закрепления точки
	X	Y		
1	2	3	4	5
н213	171597.20	150741.06	Аналитический метод, 0.50	Закрепление отсутствует
н214	171598.81	150760.34	Аналитический метод, 0.50	Закрепление отсутствует
н215	171599.26	150765.79	Аналитический метод, 0.50	Закрепление отсутствует
н216	171600.71	150792.75	Аналитический метод, 0.50	Закрепление отсутствует
н217	171601.37	150819.74	Аналитический метод, 0.50	Закрепление отсутствует
н218	171601.25	150846.74	Аналитический метод, 0.50	Закрепление отсутствует
н219	171600.34	150873.73	Аналитический метод, 0.50	Закрепление отсутствует
н220	171598.65	150900.67	Аналитический метод, 0.50	Закрепление отсутствует
н221	171596.17	150927.56	Аналитический метод, 0.50	Закрепление отсутствует
н222	171592.91	150954.36	Аналитический метод, 0.50	Закрепление отсутствует
н223	171588.88	150981.06	Аналитический метод, 0.50	Закрепление отсутствует
н224	171584.06	151007.63	Аналитический метод, 0.50	Закрепление отсутствует
н225	171578.48	151034.04	Аналитический метод, 0.50	Закрепление отсутствует
н226	171575.18	151047.66	Аналитический метод, 0.50	Закрепление отсутствует
н227	171572.12	151060.29	Аналитический метод, 0.50	Закрепление отсутствует
н228	171565.01	151086.33	Аналитический метод, 0.50	Закрепление отсутствует
н229	171557.14	151112.16	Аналитический метод, 0.50	Закрепление отсутствует
н230	171552.50	151125.94	Аналитический метод, 0.50	Закрепление отсутствует
н231	171548.52	151137.75	Аналитический метод, 0.50	Закрепление отсутствует

КАРТА (ПЛАН)

Зона санитарной охраны водозабора из подземных источников скважина № 5
III пояс

(наименование объекта землеустройства)

Сведения о местоположении границ объекта землеустройства

2. Сведения о характерных точках границ объекта землеустройства

Обозначение характерных точек границ	Координаты, м		Метод определения координат и средняя квадратическая погрешность положения характерной точки (M _t), м	Описание закрепления точки
	X	Y		
1	2	3	4	5
н232	171539.16	151163.07	Аналитический метод, 0.50	Закрепление отсутствует
н233	171529.07	151188.11	Аналитический метод, 0.50	Закрепление отсутствует
н234	171518.25	151212.85	Аналитический метод, 0.50	Закрепление отсутствует
н235	171506.71	151237.26	Аналитический метод, 0.50	Закрепление отсутствует
н236	171494.67	151260.96	Аналитический метод, 0.50	Закрепление отсутствует
н237	171481.54	151285.03	Аналитический метод, 0.50	Закрепление отсутствует
н238	171467.92	151308.34	Аналитический метод, 0.50	Закрепление отсутствует
н239	171453.62	151331.25	Аналитический метод, 0.50	Закрепление отсутствует
н240	171438.97	151353.28	Аналитический метод, 0.50	Закрепление отсутствует
н241	171423.06	151375.76	Аналитический метод, 0.50	Закрепление отсутствует
н242	171406.82	151397.33	Аналитический метод, 0.50	Закрепление отсутствует
н243	171389.96	151418.42	Аналитический метод, 0.50	Закрепление отсутствует
н244	171372.50	151439.01	Аналитический метод, 0.50	Закрепление отсутствует
н245	171354.44	151459.08	Аналитический метод, 0.50	Закрепление отсутствует
н246	171335.80	151478.62	Аналитический метод, 0.50	Закрепление отсутствует
н247	171316.60	151497.60	Аналитический метод, 0.50	Закрепление отсутствует
н248	171296.86	151516.02	Аналитический метод, 0.50	Закрепление отсутствует
н249	171276.59	151533.86	Аналитический метод, 0.50	Закрепление отсутствует
н250	171255.81	151551.10	Аналитический метод, 0.50	Закрепление отсутствует

КАРТА (ПЛАН)

Зона санитарной охраны водозабора из подземных источников скважина № 5
III пояс

(наименование объекта землеустройства)

Сведения о местоположении границ объекта землеустройства

2. Сведения о характерных точках границ объекта землеустройства

Обозначение характерных точек границ	Координаты, м		Метод определения координат и средняя квадратическая погрешность положения характерной точки (M _t), м	Описание закрепления точки
	X	Y		
1	2	3	4	5
н251	171234.54	151567.72	Аналитический метод, 0.50	Закрепление отсутствует
н252	171212.79	151583.72	Аналитический метод, 0.50	Закрепление отсутствует
н253	171190.58	151599.08	Аналитический метод, 0.50	Закрепление отсутствует
н254	171186.40	151601.80	Аналитический метод, 0.50	Закрепление отсутствует
н255	171167.94	151613.79	Аналитический метод, 0.50	Закрепление отсутствует
н256	171158.73	151619.40	Аналитический метод, 0.50	Закрепление отсутствует
н257	171151.39	151623.87	Аналитический метод, 0.50	Закрепление отсутствует
н258	171144.88	151627.83	Аналитический метод, 0.50	Закрепление отсутствует
н259	171140.57	151630.28	Аналитический метод, 0.50	Закрепление отсутствует
н260	171121.41	151641.19	Аналитический метод, 0.50	Закрепление отсутствует
н261	171097.57	151653.86	Аналитический метод, 0.50	Закрепление отсутствует
н262	171073.03	151666.00	Аналитический метод, 0.50	Закрепление отсутствует
н263	171048.83	151677.10	Аналитический метод, 0.50	Закрепление отсутствует
н264	171023.98	151687.65	Аналитический метод, 0.50	Закрепление отсутствует
н265	170998.83	151697.46	Аналитический метод, 0.50	Закрепление отсутствует
н266	170973.40	151706.54	Аналитический метод, 0.50	Закрепление отсутствует
н267	170947.72	151714.88	Аналитический метод, 0.50	Закрепление отсутствует
н268	170921.80	151722.46	Аналитический метод, 0.50	Закрепление отсутствует
н269	170895.68	151729.28	Аналитический метод, 0.50	Закрепление отсутствует

КАРТА (ПЛАН)

Зона санитарной охраны водозабора из подземных источников скважина № 5
III пояс

(наименование объекта землеустройства)

Сведения о местоположении границ объекта землеустройства

2. Сведения о характерных точках границ объекта землеустройства

Обозначение характерных точек границ	Координаты, м		Метод определения координат и средняя квадратическая погрешность положения характерной точки (M _t), м	Описание закрепления точки
	X	Y		
1	2	3	4	5
н270	170869.37	151735.35	Аналитический метод, 0.50	Закрепление отсутствует
н271	170842.89	151740.64	Аналитический метод, 0.50	Закрепление отсутствует
н272	170816.28	151745.16	Аналитический метод, 0.50	Закрепление отсутствует
н273	170789.54	151748.90	Аналитический метод, 0.50	Закрепление отсутствует
н274	170762.70	151751.87	Аналитический метод, 0.50	Закрепление отсутствует
н275	170735.79	151754.04	Аналитический метод, 0.50	Закрепление отсутствует
н276	170708.82	151755.44	Аналитический метод, 0.50	Закрепление отсутствует
н277	170682.56	151755.44	Аналитический метод, 0.50	Закрепление отсутствует
н278	170681.82	151755.44	Аналитический метод, 0.50	Закрепление отсутствует
н279	170656.63	151755.84	Аналитический метод, 0.50	Закрепление отсутствует
н280	170654.83	151755.87	Аналитический метод, 0.50	Закрепление отсутствует
н281	170648.88	151755.66	Аналитический метод, 0.50	Закрепление отсутствует
н282	170627.84	151754.91	Аналитический метод, 0.50	Закрепление отсутствует
н283	170625.15	151754.74	Аналитический метод, 0.50	Закрепление отсутствует
н284	170600.90	151753.16	Аналитический метод, 0.50	Закрепление отсутствует
н285	170574.02	151750.63	Аналитический метод, 0.50	Закрепление отсутствует
н286	170547.22	151747.31	Аналитический метод, 0.50	Закрепление отсутствует
н287	170520.54	151743.22	Аналитический метод, 0.50	Закрепление отсутствует
н288	170514.92	151742.19	Аналитический метод, 0	

КАРТА (ПЛАН)

Зона санитарной охраны водозабора из подземных источников скважина № 5
III пояс

(наименование объекта землеустройства)

Сведения о местоположении границ объекта землеустройства

2. Сведения о характерных точках границ объекта землеустройства

Обозначение характерных точек границ	Координаты, м		Метод определения координат и средняя квадратическая погрешность положения характерной точки (M _t), м	Описание закрепления точки
	X	Y		
1	2	3	4	5
п289	170493.98	151738.35	Аналитический метод, 0.50	Закрепление отсутствует
п290	170467.57	151732.71	Аналитический метод, 0.50	Закрепление отсутствует
п291	170441.35	151726.30	Аналитический метод, 0.50	Закрепление отсутствует
п292	170415.32	151719.13	Аналитический метод, 0.50	Закрепление отсутствует
п293	170389.50	151711.21	Аналитический метод, 0.50	Закрепление отсутствует
п294	170381.39	151708.46	Аналитический метод, 0.50	Закрепление отсутствует
п295	170363.93	151702.54	Аналитический метод, 0.50	Закрепление отсутствует
п296	170338.63	151693.12	Аналитический метод, 0.50	Закрепление отсутствует
п297	170313.61	151682.98	Аналитический метод, 0.50	Закрепление отсутствует
п298	170288.89	151672.11	Аналитический метод, 0.50	Закрепление отсутствует
п299	170264.50	151660.52	Аналитический метод, 0.50	Закрепление отсутствует
п300	170240.46	151648.23	Аналитический метод, 0.50	Закрепление отсутствует
п301	170216.79	151635.25	Аналитический метод, 0.50	Закрепление отсутствует
п302	170193.51	151621.58	Аналитический метод, 0.50	Закрепление отсутствует
п303	170170.63	151607.23	Аналитический метод, 0.50	Закрепление отсутствует
п304	170154.44	151596.42	Аналитический метод, 0.50	Закрепление отсутствует
п305	170149.67	151593.23	Аналитический метод, 0.50	Закрепление отсутствует
п306	170144.89	151589.89	Аналитический метод, 0.50	Закрепление отсутствует
п307	170126.18	151576.58	Аналитический метод, 0.50	Закрепление отсутствует

КАРТА (ПЛАН)

Зона санитарной охраны водозабора из подземных источников скважина № 5
III пояс

(наименование объекта землеустройства)

Сведения о местоположении границ объекта землеустройства

2. Сведения о характерных точках границ объекта землеустройства

Обозначение характерных точек границ	Координаты, м		Метод определения координат и средняя квадратическая погрешность положения характерной точки (M _t), м	Описание закрепления точки
	X	Y		
1	2	3	4	5
н308	170104.64	151560.30	Аналитический метод, 0.50	Закрепление отсутствует
н309	170083.59	151543.40	Аналитический метод, 0.50	Закрепление отсутствует
н310	170063.04	151525.89	Аналитический метод, 0.50	Закрепление отсутствует
н311	170043.00	151507.78	Аналитический метод, 0.50	Закрепление отсутствует
н312	170023.50	151489.11	Аналитический метод, 0.50	Закрепление отсутствует
н313	170004.56	151469.87	Аналитический метод, 0.50	Закрепление отсутствует
н314	169986.18	151450.09	Аналитический метод, 0.50	Закрепление отсутствует
н315	169968.39	151429.78	Аналитический метод, 0.50	Закрепление отсутствует
н316	169951.19	151408.97	Аналитический метод, 0.50	Закрепление отсутствует
н317	169934.61	151387.66	Аналитический метод, 0.50	Закрепление отсутствует
н318	169918.66	151365.88	Аналитический метод, 0.50	Закрепление отсутствует
н319	169903.34	151343.64	Аналитический метод, 0.50	Закрепление отсутствует
н320	169888.69	151320.96	Аналитический метод, 0.50	Закрепление отсутствует
н321	169874.69	151297.87	Аналитический метод, 0.50	Закрепление отсутствует
н322	169861.38	151274.38	Аналитический метод, 0.50	Закрепление отсутствует
н323	169848.76	151250.52	Аналитический метод, 0.50	Закрепление отсутствует
н324	169836.83	151226.29	Аналитический метод, 0.50	Закрепление отсутствует
н325	169825.62	151201.73	Аналитический метод, 0.50	Закрепление отсутствует
н326	169815.13	151176.85	Аналитический метод, 0.50	Закрепление отсутствует

КАРТА (ПЛАН)

Зона санитарной охраны водозабора из подземных источников скважина № 5
III пояс

(наименование объекта землеустройства)

Сведения о местоположении границ объекта землеустройства

2. Сведения о характерных точках границ объекта землеустройства

Обозначение характерных точек границ	Координаты, м		Метод определения координат и средняя квадратическая погрешность положения характерной точки (M _t), м	Описание закрепления точки
	X	Y		
1	2	3	4	5
н327	169805.36	151151.68	Аналитический метод, 0.50	Закрепление отсутствует
н328	169796.34	151126.23	Аналитический метод, 0.50	Закрепление отсутствует
н329	169788.06	151100.53	Аналитический метод, 0.50	Закрепление отсутствует
н330	169780.53	151074.61	Аналитический метод, 0.50	Закрепление отсутствует
н331	169775.64	151055.75	Аналитический метод, 0.50	Закрепление отсутствует
н332	169773.75	151048.47	Аналитический метод, 0.50	Закрепление отсутствует
н333	169767.75	151022.15	Аналитический метод, 0.50	Закрепление отсутствует
н334	169762.51	150995.66	Аналитический метод, 0.50	Закрепление отсутствует
н335	169758.04	150969.03	Аналитический метод, 0.50	Закрепление отсутствует
н336	169754.36	150942.28	Аналитический метод, 0.50	Закрепление отсутствует
н337	169751.45	150915.44	Аналитический метод, 0.50	Закрепление отсутствует
н338	169749.33	150888.52	Аналитический метод, 0.50	Закрепление отсутствует
н339	169747.99	150861.56	Аналитический метод, 0.50	Закрепление отсутствует
н340	169747.44	150834.56	Аналитический метод, 0.50	Закрепление отсутствует
н341	169747.67	150807.56	Аналитический метод, 0.50	Закрепление отсутствует
н342	169748.69	150780.58	Аналитический метод, 0.50	Закрепление отсутствует
н343	169750.49	150753.64	Аналитический метод, 0.50	Закрепление отсутствует
н344	169753.08	150726.77	Аналитический метод, 0.50	Закрепление отсутствует
н345	169756.45	150699.98	Аналитический метод, 0.50	Закрепление отсутствует

КАРТА (ПЛАН)

Зона санитарной охраны водозабора из подземных источников скважина № 5
III пояс

(наименование объекта землеустройства)

Сведения о местоположении границ объекта землеустройства

2. Сведения о характерных точках границ объекта землеустройства

Обозначение характерных точек границ	Координаты, м		Метод определения координат и средняя квадратическая погрешность положения характерной точки (M _t), м	Описание закрепления точки
	X	Y		
1	2	3	4	5
н346	169760.60	150673.30	Аналитический метод, 0.50	Закрепление отсутствует
н347	169765.53	150646.75	Аналитический метод, 0.50	Закрепление отсутствует
н348	169771.22	150620.36	Аналитический метод, 0.50	Закрепление отсутствует
н349	169777.68	150594.14	Аналитический метод, 0.50	Закрепление отсутствует
н350	169784.91	150568.13	Аналитический метод, 0.50	Закрепление отсутствует
н351	169792.88	150542.33	Аналитический метод, 0.50	Закрепление отсутствует
н352	169801.61	150516.78	Аналитический метод, 0.50	Закрепление отсутствует
н353	169811.07	150491.50	Аналитический метод, 0.50	Закрепление отсутствует
н354	169821.27	150466.50	Аналитический метод, 0.50	Закрепление отсутствует
н355	169832.19	150441.80	Аналитический метод, 0.50	Закрепление отсутствует
н356	169843.83	150417.44	Аналитический метод, 0.50	Закрепление отсутствует
н357	169856.17	150393.42	Аналитический метод, 0.50	Закрепление отсутствует
н358	169869.20	150369.78	Аналитический метод, 0.50	Закрепление отсутствует
н359	169882.92	150346.52	Аналитический метод, 0.50	Закрепление отсутствует
н360	169888.64	150337.44	Аналитический метод, 0.50	Закрепление отсутствует
н361	169891.71	150332.56	Аналитический метод, 0.50	Закрепление отсутствует
н362	169894.77	150327.70	Аналитический метод, 0.50	Закрепление отсутствует
н363	169897.31	150323.68	Аналитический метод, 0.50	Закрепление отсутствует
н364	169912.36	150301.26	Аналитический метод, 0.50	Закрепление отсутствует

КАРТА (ПЛАН)

Зона санитарной охраны водозабора из подземных источников скважина № 5
III пояс

(наименование объекта землеустройства)

Сведения о местоположении границ объекта землеустройства

2. Сведения о характерных точках границ объекта землеустройства

Обозначение характерных точек границ	Координаты, м		Метод определения координат и средняя квадратическая погрешность положения характерной точки (M _t), м	Описание закрепления точки
	X	Y		
1	2	3	4	5
н365	169928.05	150279.29	Аналитический метод, 0.50	Закрепление отсутствует
н366	169944.38	150257.79	Аналитический метод, 0.50	Закрепление отсутствует
н367	169961.33	150236.77	Аналитический метод, 0.50	Закрепление отсутствует
н368	169978.88	150216.25	Аналитический метод, 0.50	Закрепление отсутствует
н369	169997.02	150196.26	Аналитический метод, 0.50	Закрепление отсутствует
н370	170015.74	150176.80	Аналитический метод, 0.50	Закрепление отсутствует
н371	170035.02	150157.89	Аналитический метод, 0.50	Закрепление отсутствует
н372	170054.84	150139.55	Аналитический метод, 0.50	Закрепление отсутствует
н373	170075.18	150121.80	Аналитический метод, 0.50	Закрепление отсутствует
н374	170096.03	150104.65	Аналитический метод, 0.50	Закрепление отсутствует
н375	170117.37	150088.11	Аналитический метод, 0.50	Закрепление отсутствует
н376	170139.19	150072.20	Аналитический метод, 0.50	Закрепление отсутствует
н377	170161.46	150056.94	Аналитический метод, 0.50	Закрепление отсутствует
н378	170184.16	150042.33	Аналитический метод, 0.50	Закрепление отсутствует
н379	170207.28	150028.38	Аналитический метод, 0.50	Закрепление отсутствует
н380	170230.80	150015.12	Аналитический метод, 0.50	Закрепление отсутствует
н381	170235.25	150012.77	Аналитический метод, 0.50	Закрепление отсутствует
н382	170252.93	150003.47	Аналитический метод, 0.50	Закрепление отсутствует
н383	170254.70	150002.54	Аналитический метод, 0.50	Закрепление отсутствует

КАРТА (ПЛАН)

Зона санитарной охраны водозабора из подземных источников скважина № 5
III пояс

(наименование объекта землеустройства)

Сведения о местоположении границ объекта землеустройства

2. Сведения о характерных точках границ объекта землеустройства

Обозначение характерных точек границ	Координаты, м		Метод определения координат и средняя квадратическая погрешность положения характерной точки (M _t), м	Описание закрепления точки
	X	Y		
1	2	3	4	5
н384	170278.91	149990.67	Аналитический метод, 0.50	Закрепление отсутствует
н385	170288.54	149986.31	Аналитический метод, 0.50	Закрепление отсутствует
н386	170302.44	149980.00	Аналитический метод, 0.50	Закрепление отсутствует
н387	170303.53	149979.51	Аналитический метод, 0.50	Закрепление отсутствует
н388	170328.43	149969.07	Аналитический метод, 0.50	Закрепление отсутствует
н389	170353.62	149959.36	Аналитический метод, 0.50	Закрепление отсутствует
н390	170379.09	149950.38	Аналитический метод, 0.50	Закрепление отсутствует
н391	170404.80	149942.15	Аналитический метод, 0.50	Закрепление отсутствует
н392	170430.75	149934.68	Аналитический метод, 0.50	Закрепление отсутствует
н393	170456.90	149927.96	Аналитический метод, 0.50	Закрепление отсутствует
н394	170459.20	149927.44	Аналитический метод, 0.50	Закрепление отсутствует
н395	170477.69	149923.26	Аналитический метод, 0.50	Закрепление отсутствует
н396	170482.01	149922.28	Аналитический метод, 0.50	Закрепление отсутствует
н397	170483.23	149922.01	Аналитический метод, 0.50	Закрепление отсутствует
н398	170493.08	149920.08	Аналитический метод, 0.50	Закрепление отсутствует
н399	170507.45	149917.27	Аналитический метод, 0.50	Закрепление отсутствует
н400	170509.73	149916.82	Аналитический метод, 0.50	Закрепление отсутствует
н401	170511.04	149916.60	Аналитический метод, 0.50	Закрепление отсутствует
н402	170512.23	149916.40	Аналитический метод, 0.50	Закрепление отсутствует

КАРТА (ПЛАН)

Зона санитарной охраны водозабора из подземных источников скважина № 5
III пояс

(наименование объекта землеустройства)

Сведения о местоположении границ объекта землеустройства

2. Сведения о характерных точках границ объекта землеустройства

Обозначение характерных точек границ	Координаты, м		Метод определения координат и средняя квадратическая погрешность положения характерной точки (Mt), м	Описание закрепления точки
	X	Y		
1	2	3	4	5
н403	170536.37	149912.42	Аналитический метод, 0.50	Закрепление отсутствует
н404	170563.12	149908.78	Аналитический метод, 0.50	Закрепление отсутствует
н405	170589.94	149905.93	Аналитический метод, 0.50	Закрепление отсутствует
н406	170591.65	149905.80	Аналитический метод, 0.50	Закрепление отсутствует
н407	170616.89	149903.86	Аналитический метод, 0.50	Закрепление отсутствует
н408	170629.42	149903.26	Аналитический метод, 0.50	Закрепление отсутствует
н409	170643.86	149902.58	Аналитический метод, 0.50	Закрепление отсутствует
н410	170667.34	149902.15	Аналитический метод, 0.50	Закрепление отсутствует
н411	170675.47	149902.09	Аналитический метод, 0.50	Закрепление отсутствует
н412	170686.71	149902.09	Аналитический метод, 0.50	Закрепление отсутствует
н413	170697.86	149902.09	Аналитический метод, 0.50	Закрепление отсутствует
н414	170724.82	149903.45	Аналитический метод, 0.50	Закрепление отсутствует
н415	170751.76	149905.31	Аналитический метод, 0.50	Закрепление отсутствует
н416	170778.63	149907.95	Аналитический метод, 0.50	Закрепление отсутствует
н417	170805.41	149911.38	Аналитический метод, 0.50	Закрепление отсутствует
н418	170832.08	149915.58	Аналитический метод, 0.50	Закрепление отсутствует
н419	170858.62	149920.56	Аналитический метод, 0.50	Закрепление отсутствует
н420	170885.00	149926.31	Аналитический метод, 0.50	Закрепление отсутствует
н421	170911.20	149932.83	Аналитический метод, 0.50	Закрепление отсутствует

КАРТА (ПЛАН)

Зона санитарной охраны водозабора из подземных источников скважина № 5
III пояс

(наименование объекта землеустройства)

Сведения о местоположении границ объекта землеустройства

2. Сведения о характерных точках границ объекта землеустройства

Обозначение характерных точек границ	Координаты, м		Метод определения координат и средняя квадратическая погрешность положения характерной точки (M _t), м	Описание закрепления точки
	X	Y		
1	2	3	4	5
п-422	170937.20	149940.10	Аналитический метод, 0.50	Закрепление отсутствует
п-423	170962.98	149948.14	Аналитический метод, 0.50	Закрепление отсутствует
п-424	170988.51	149956.91	Аналитический метод, 0.50	Закрепление отсутствует
п-425	171013.78	149966.43	Аналитический метод, 0.50	Закрепление отсутствует
п-426	171038.76	149976.68	Аналитический метод, 0.50	Закрепление отсутствует
п-427	171063.43	149987.65	Аналитический метод, 0.50	Закрепление отсутствует
п-428	171087.77	149999.34	Аналитический метод, 0.50	Закрепление отсутствует
п-429	171111.76	150011.73	Аналитический метод, 0.50	Закрепление отсутствует
п-430	171135.38	150024.81	Аналитический метод, 0.50	Закрепление отсутствует
п-431	171158.61	150038.58	Аналитический метод, 0.50	Закрепление отсутствует
п-432	171160.66	150039.88	Аналитический метод, 0.50	Закрепление отсутствует
п-433	171162.07	150040.77	Аналитический метод, 0.50	Закрепление отсутствует
п-434	171181.42	150053.01	Аналитический метод, 0.50	Закрепление отсутствует
п-435	171203.81	150068.11	Аналитический метод, 0.50	Закрепление отсутствует
п-436	171225.75	150083.85	Аналитический метод, 0.50	Закрепление отсутствует
п-437	171247.22	150100.22	Аналитический метод, 0.50	Закрепление отсутствует
п-438	171268.20	150117.21	Аналитический метод, 0.50	Закрепление отсутствует
п-439	171288.68	150134.81	Аналитический метод, 0.50	Закрепление отсутствует
п-440	171308.64	150152.99	Аналитический метод, 0.50	Закрепление отсутствует

КАРТА (ПЛАН)

Зона санитарной охраны водозабора из подземных источников скважина № 5
III пояс

(нанесение объекта землеустройства)

Сведения о местоположении границ объекта землеустройства

2. Сведения о характерных точках границ объекта землеустройства

Обозначение характерных точек границ	Координаты, м		Метод определения координат и средняя квадратическая погрешность положения характерной точки (M _t), м	Описание закрепления точки
	X	Y		
1	2	3	4	5
n441	171328.06	150171.75	Аналитический метод, 0.50	Закрепление отсутствует
n442	171346.92	150191.06	Аналитический метод, 0.50	Закрепление отсутствует
n443	171360.75	150206.07	Аналитический метод, 0.50	Закрепление отсутствует
n444	171365.22	150210.92	Аналитический метод, 0.50	Закрепление отсутствует
n445	171382.93	150231.30	Аналитический метод, 0.50	Закрепление отсутствует
n446	171398.05	150249.76	Аналитический метод, 0.50	Закрепление отсутствует
n447	171400.04	150252.19	Аналитический метод, 0.50	Закрепление отсутствует
n448	171416.53	150273.56	Аналитический метод, 0.50	Закрепление отсутствует
n449	171432.40	150295.41	Аналитический метод, 0.50	Закрепление отсутствует
n450	171436.20	150300.98	Аналитический метод, 0.50	Закрепление отсутствует
n195	171447.62	150317.71	Аналитический метод, 0.50	Закрепление отсутствует

3. Сведения о характерных точках части (частей) границы объекта землеустройства

Обозначение характерных точек границ	Координаты, м		Метод определения координат и средняя квадратическая погрешность положения характерной точки (M _t), м	Описание закрепления точки
	X	Y		
1	2	3	4	5
-	-	-	-	-

КАРТА (ПЛАН)

Зона санитарной охраны водозабора из подземных источников скважина № 5
III пояс

(наименование объекта землеустройства)

Сведения о местоположении границ объекта землеустройства

4. Сведения о частях границ объекта землеустройства, совпадающих с местоположением внешних границ природных объектов и (или) объектов искусственного происхождения

Обозначение части границ		Описание прохождения части границ
от точки	до точки	
1	2	3
н195	н196	Граница III пояса санитарной охраны водозаборной скважины проходит по земельному участку с кадастровым номером 33:13:000000:1555
н196	н197	Граница III пояса санитарной охраны водозаборной скважины проходит по земельному участку с кадастровым номером 33:13:000000:1555
н197	н198	Граница III пояса санитарной охраны водозаборной скважины проходит по земельному участку с кадастровым номером 33:13:000000:1555
н198	н199	Граница III пояса санитарной охраны водозаборной скважины проходит по земельному участку с кадастровым номером 33:13:000000:1555
н199	н200	Граница III пояса санитарной охраны водозаборной скважины проходит по земельному участку с кадастровым номером 33:13:000000:1555
н200	н201	Граница III пояса санитарной охраны водозаборной скважины проходит по земельному участку с кадастровым номером 33:13:000000:1555
н201	н202	Граница III пояса санитарной охраны водозаборной скважины проходит по земельному участку с кадастровым номером 33:13:000000:1555
н202	н203	Граница III пояса санитарной охраны водозаборной скважины проходит по земельному участку с кадастровым номером 33:13:000000:1555
н203	н204	Граница III пояса санитарной охраны водозаборной скважины проходит по земельному участку с кадастровым номером 33:13:000000:1555
н204	н205	Граница III пояса санитарной охраны водозаборной скважины проходит по земельному участку с кадастровым номером 33:13:000000:1555
н205	н206	Граница III пояса санитарной охраны водозаборной скважины проходит по земельному участку с кадастровым номером 33:13:000000:1555
н206	н207	Граница III пояса санитарной охраны водозаборной скважины проходит по земельному участку с кадастровым номером 33:13:000000:1555
н207	н208	Граница III пояса санитарной охраны водозаборной скважины проходит по земельному участку с кадастровым номером 33:13:000000:1555

КАРТА (ПЛАН)

Зона санитарной охраны водозабора из подземных источников скважина № 5
III пояс

(наименование объекта землеустройства)

Сведения о местоположении границ объекта землеустройства

4. Сведения о частях границ объекта землеустройства, совпадающих с местоположением внешних границ природных объектов и (или) объектов искусственного происхождения

Обозначение части границ		Описание прохождения части границ
от точки	до точки	
1	2	3
н208	н209	Граница III пояса санитарной охраны водозаборной скважины проходит по земельному участку с кадастровым номером 33:13:000000:1555
н209	н210	Граница III пояса санитарной охраны водозаборной скважины проходит по земельному участку с кадастровым номером 33:13:000000:1555
н210	н211	Граница III пояса санитарной охраны водозаборной скважины проходит по земельному участку с кадастровым номером 33:13:000000:1555
н211	н212	Граница III пояса санитарной охраны водозаборной скважины проходит по земельному участку с кадастровым номером 33:13:000000:1555
н212	н213	Граница III пояса санитарной охраны водозаборной скважины проходит по земельному участку с кадастровым номером 33:13:000000:1555
н213	н214	Граница III пояса санитарной охраны водозаборной скважины проходит по землям МО Нагорное сельское поселение
н214	н215	Граница III пояса санитарной охраны водозаборной скважины проходит по земельному участку с кадастровым номером 33:13:000000:1555
н215	н216	Граница III пояса санитарной охраны водозаборной скважины проходит по земельному участку с кадастровым номером 33:13:000000:1555
н216	н217	Граница III пояса санитарной охраны водозаборной скважины проходит по земельному участку с кадастровым номером 33:13:000000:1555
н217	н218	Граница III пояса санитарной охраны водозаборной скважины проходит по земельному участку с кадастровым номером 33:13:000000:1555
н218	н219	Граница III пояса санитарной охраны водозаборной скважины проходит по земельному участку с кадастровым номером 33:13:000000:1555
н219	н220	Граница III пояса санитарной охраны водозаборной скважины проходит по земельному участку с кадастровым номером 33:13:000000:1555
н220	н221	Граница III пояса санитарной охраны водозаборной скважины проходит по земельному участку с кадастровым номером 33:13:000000:1555
н221	н222	Граница III пояса санитарной охраны водозаборной скважины проходит по земельному участку с кадастровым номером 33:13:000000:1555

КАРТА (ПЛАН)

Зона санитарной охраны водозабора из подземных источников скважина № 5
III пояс

(наименование объекта землеустройства)

Сведения о местоположении границ объекта землеустройства

1. Сведения о частях границ объекта землеустройства, совпадающих с местоположением внешних границ природных объектов и (или) объектов искусственного происхождения

Обозначение части границ		Описание прохождения части границ
от точки	до точки	
1	2	3
н222	н223	Граница III пояса санитарной охраны водозаборной скважины проходит по земельному участку с кадастровым номером 33:13:000000:1555
н223	н224	Граница III пояса санитарной охраны водозаборной скважины проходит по земельному участку с кадастровым номером 33:13:000000:1555
н224	н225	Граница III пояса санитарной охраны водозаборной скважины проходит по земельному участку с кадастровым номером 33:13:000000:1555
н225	н226	Граница III пояса санитарной охраны водозаборной скважины проходит по земельному участку с кадастровым номером 33:13:000000:1555
н226	н227	Граница III пояса санитарной охраны водозаборной скважины проходит по земельному участку с кадастровым номером 33:13:000000:72
н227	н228	Граница III пояса санитарной охраны водозаборной скважины проходит по земельному участку с кадастровым номером 33:13:000000:72
н228	н229	Граница III пояса санитарной охраны водозаборной скважины проходит по земельному участку с кадастровым номером 33:13:000000:72
н229	н230	Граница III пояса санитарной охраны водозаборной скважины проходит по земельному участку с кадастровым номером 33:13:000000:72
н230	н231	Граница III пояса санитарной охраны водозаборной скважины проходит по земельному участку с кадастровым номером 33:13:000000:72
н231	н232	Граница III пояса санитарной охраны водозаборной скважины проходит по земельному участку с кадастровым номером 33:13:000000:72
н232	н233	Граница III пояса санитарной охраны водозаборной скважины проходит по земельному участку с кадастровым номером 33:13:000000:72
н233	н234	Граница III пояса санитарной охраны водозаборной скважины проходит по земельному участку с кадастровым номером 33:13:000000:72
н234	н235	Граница III пояса санитарной охраны водозаборной скважины проходит по земельному участку с кадастровым номером 33:13:000000:72

КАРТА (ПЛАН)

Зона санитарной охраны водозабора из подземных источников скважина № 5
III пояс

(наименование объекта землеустройства)

Сведения о местоположении границ объекта землеустройства

4. Сведения о частях границ объекта землеустройства, совпадающих с местоположением внешних границ природных объектов и (или) объектов искусственного происхождения

Обозначение части границ		Описание прохождения части границ
от точки	до точки	
1	2	3
н235	н236	Граница III пояса санитарной охраны водозаборной скважины проходит по земельному участку с кадастровым номером 33:13:000000:72
н236	н237	Граница III пояса санитарной охраны водозаборной скважины проходит по земельному участку с кадастровым номером 33:13:000000:72
н237	н238	Граница III пояса санитарной охраны водозаборной скважины проходит по земельному участку с кадастровым номером 33:13:000000:72
н238	н239	Граница III пояса санитарной охраны водозаборной скважины проходит по земельному участку с кадастровым номером 33:13:000000:72
н239	н240	Граница III пояса санитарной охраны водозаборной скважины проходит по земельному участку с кадастровым номером 33:13:000000:72
н240	н241	Граница III пояса санитарной охраны водозаборной скважины проходит по земельному участку с кадастровым номером 33:13:000000:72
н241	н242	Граница III пояса санитарной охраны водозаборной скважины проходит по земельному участку с кадастровым номером 33:13:000000:72
н242	н243	Граница III пояса санитарной охраны водозаборной скважины проходит по земельному участку с кадастровым номером 33:13:000000:72
н243	н244	Граница III пояса санитарной охраны водозаборной скважины проходит по земельному участку с кадастровым номером 33:13:000000:72
н244	н245	Граница III пояса санитарной охраны водозаборной скважины проходит по земельному участку с кадастровым номером 33:13:000000:72
н245	н246	Граница III пояса санитарной охраны водозаборной скважины проходит по земельному участку с кадастровым номером 33:13:000000:72
н246	н247	Граница III пояса санитарной охраны водозаборной скважины проходит по земельному участку с кадастровым номером 33:13:000000:72
н247	н248	Граница III пояса санитарной охраны водозаборной скважины проходит по земельному участку с кадастровым номером 33:13:000000:72

КАРТА (ПЛАН)

Зона санитарной охраны водозабора из подземных источников скважина № 5
III пояс

(наименование объекта землеустройства)

Сведения о местоположении границ объекта землеустройства

4. Сведения о частях границ объекта землеустройства, совпадающих с местоположением внешних границ природных объектов и (или) объектов искусственного происхождения

Обозначение части границ		Описание прохождения части границ
от точки	до точки	
1	2	3
н248	н249	Граница III пояса санитарной охраны водозаборной скважины проходит по земельному участку с кадастровым номером 33:13:000000:72
н249	н250	Граница III пояса санитарной охраны водозаборной скважины проходит по земельному участку с кадастровым номером 33:13:000000:72
н250	н251	Граница III пояса санитарной охраны водозаборной скважины проходит по земельному участку с кадастровым номером 33:13:000000:72
н251	н252	Граница III пояса санитарной охраны водозаборной скважины проходит по земельному участку с кадастровым номером 33:13:000000:72
н252	н253	Граница III пояса санитарной охраны водозаборной скважины проходит по земельному участку с кадастровым номером 33:13:000000:72
н253	н254	Граница III пояса санитарной охраны водозаборной скважины проходит по земельному участку с кадастровым номером 33:13:000000:72
н254	н255	Граница III пояса санитарной охраны водозаборной скважины проходит по землям МО пос. Вольгинский
н255	н256	Граница III пояса санитарной охраны водозаборной скважины проходит по землям МО пос. Вольгинский
н256	н257	Граница III пояса санитарной охраны водозаборной скважины проходит по земельному участку с кадастровым номером 33:13:070101:173
н257	н258	Граница III пояса санитарной охраны водозаборной скважины проходит по землям МО пос. Вольгинский
н258	н259	Граница III пояса санитарной охраны водозаборной скважины проходит по землям МО пос. Вольгинский
н259	н260	Граница III пояса санитарной охраны водозаборной скважины проходит по земельному участку с кадастровым номером 33:13:000000:72
н260	н261	Граница III пояса санитарной охраны водозаборной скважины проходит по земельному участку с кадастровым номером 33:13:000000:72
н261	н262	Граница III пояса санитарной охраны водозаборной скважины проходит по земельному участку с кадастровым номером 33:13:000000:72
н262	н263	Граница III пояса санитарной охраны водозаборной скважины проходит по земельному участку с кадастровым номером 33:13:000000:72

КАРТА (ПЛАН)

Зона санитарной охраны водозабора из подземных источников скважина № 5
III пояс

(наименование объекта землеустройства)

Сведения о местоположении границ объекта землеустройства

4. Сведения о частях границ объекта землеустройства, совпадающих с местоположением внешних границ природных объектов и (или) объектов искусственного происхождения

Обозначение части границ		Описание прохождения части границ
от точки	до точки	
1	2	3
н263	н264	Граница III пояса санитарной охраны водозаборной скважины проходит по земельному участку с кадастровым номером 33:13:000000:72
н264	н265	Граница III пояса санитарной охраны водозаборной скважины проходит по земельному участку с кадастровым номером 33:13:000000:72
н265	н266	Граница III пояса санитарной охраны водозаборной скважины проходит по земельному участку с кадастровым номером 33:13:000000:72
н266	н267	Граница III пояса санитарной охраны водозаборной скважины проходит по земельному участку с кадастровым номером 33:13:000000:72
н267	н268	Граница III пояса санитарной охраны водозаборной скважины проходит по земельному участку с кадастровым номером 33:13:000000:72
н268	н269	Граница III пояса санитарной охраны водозаборной скважины проходит по земельному участку с кадастровым номером 33:13:000000:72
н269	н270	Граница III пояса санитарной охраны водозаборной скважины проходит по земельному участку с кадастровым номером 33:13:000000:72
н270	н271	Граница III пояса санитарной охраны водозаборной скважины проходит по земельному участку с кадастровым номером 33:13:000000:72
н271	н272	Граница III пояса санитарной охраны водозаборной скважины проходит по земельному участку с кадастровым номером 33:13:000000:72
н272	н273	Граница III пояса санитарной охраны водозаборной скважины проходит по земельному участку с кадастровым номером 33:13:000000:72
н273	н274	Граница III пояса санитарной охраны водозаборной скважины проходит по земельному участку с кадастровым номером 33:13:000000:72
н274	н275	Граница III пояса санитарной охраны водозаборной скважины проходит по земельному участку с кадастровым номером 33:13:000000:72
н275	н276	Граница III пояса санитарной охраны водозаборной скважины проходит по земельному участку с кадастровым номером 33:13:000000:72

КАРТА (ПЛАН)**Зона санитарной охраны водозабора из подземных источников скважина № 5
III пояс**

(наименование объекта землеустройства)

Сведения о местоположении границ объекта землеустройства

4. Сведения о частях границ объекта землеустройства, совпадающих с местоположением внешних границ природных объектов и (или) объектов искусственного происхождения

Обозначение части границ		Описание прохождения части границ
от точки	до точки	
1	2	3
н276	н277	Граница III пояса санитарной охраны водозаборной скважины проходит по земельному участку с кадастровым номером 33:13:000000:72
н277	н278	Граница III пояса санитарной охраны водозаборной скважины проходит по землям МО пос. Вольгинский
н278	н279	Граница III пояса санитарной охраны водозаборной скважины проходит по землям МО пос. Вольгинский
н279	н280	Граница III пояса санитарной охраны водозаборной скважины проходит по земельному участку с кадастровым номером 33:13:070101:145
н280	н281	Граница III пояса санитарной охраны водозаборной скважины проходит по земельному участку с кадастровым номером 33:13:070101:145
н281	н282	Граница III пояса санитарной охраны водозаборной скважины проходит по землям МО пос. Вольгинский
н282	н283	Граница III пояса санитарной охраны водозаборной скважины проходит по землям МО пос. Вольгинский
н283	н284	Граница III пояса санитарной охраны водозаборной скважины проходит по земельному участку с кадастровым номером 33:13:000000:72
н284	н285	Граница III пояса санитарной охраны водозаборной скважины проходит по земельному участку с кадастровым номером 33:13:000000:72
н285	н286	Граница III пояса санитарной охраны водозаборной скважины проходит по земельному участку с кадастровым номером 33:13:000000:72
н286	н287	Граница III пояса санитарной охраны водозаборной скважины проходит по земельному участку с кадастровым номером 33:13:000000:72
н287	н288	Граница III пояса санитарной охраны водозаборной скважины проходит по земельному участку с кадастровым номером 33:13:000000:72
н288	н289	Граница III пояса санитарной охраны водозаборной скважины проходит по землям МО пос. Вольгинский
н289	н290	Граница III пояса санитарной охраны водозаборной скважины проходит по землям МО пос. Вольгинский
н290	н291	Граница III пояса санитарной охраны водозаборной скважины проходит по землям МО пос. Вольгинский
н291	н292	Граница III пояса санитарной охраны водозаборной скважины проходит по землям МО пос. Вольгинский

КАРТА (ПЛАН)

Зона санитарной охраны водозабора из подземных источников скважина № 5
III пояс

(наименование объекта землеустройства)

Сведения о местоположении границ объекта землеустройства

4. Сведения о частях границ объекта землеустройства, совпадающих с местоположением внешних границ природных объектов и (или) объектов искусственного происхождения

Обозначение части границ		Описание прохождения части границ
от точки	до точки	
1	2	3
н292	н293	Граница III пояса санитарной охраны водозаборной скважины проходит по землям МО пос. Вольгинский
н293	н294	Граница III пояса санитарной охраны водозаборной скважины проходит по землям МО пос. Вольгинский
н294	н295	Граница III пояса санитарной охраны водозаборной скважины проходит по земельному участку с кадастровым номером 33:13:000000:72
н295	н296	Граница III пояса санитарной охраны водозаборной скважины проходит по земельному участку с кадастровым номером 33:13:000000:72
н296	н297	Граница III пояса санитарной охраны водозаборной скважины проходит по земельному участку с кадастровым номером 33:13:000000:72
н297	н298	Граница III пояса санитарной охраны водозаборной скважины проходит по земельному участку с кадастровым номером 33:13:000000:72
н298	н299	Граница III пояса санитарной охраны водозаборной скважины проходит по земельному участку с кадастровым номером 33:13:000000:72
н299	н300	Граница III пояса санитарной охраны водозаборной скважины проходит по земельному участку с кадастровым номером 33:13:000000:72
н300	н301	Граница III пояса санитарной охраны водозаборной скважины проходит по земельному участку с кадастровым номером 33:13:000000:72
н301	н302	Граница III пояса санитарной охраны водозаборной скважины проходит по земельному участку с кадастровым номером 33:13:000000:72
н302	н303	Граница III пояса санитарной охраны водозаборной скважины проходит по земельному участку с кадастровым номером 33:13:000000:72
н303	н304	Граница III пояса санитарной охраны водозаборной скважины проходит по земельному участку с кадастровым номером 33:13:000000:72
н304	н305	Граница III пояса санитарной охраны водозаборной скважины проходит по земельному участку с кадастровым номером 33:13:000000:2219
н305	н306	Граница III пояса санитарной охраны водозаборной скважины проходит по земельному участку с кадастровым номером 33:13:000000:2229

КАРТА (ПЛАН)

Зона санитарной охраны водозабора из подземных источников скважина № 5
III пояс

(наименование объекта землеустройства)

Сведения о местоположении границ объекта землеустройства

4. Сведения о частях границ объекта землеустройства, совпадающих с местоположением внешних границ природных объектов и (или) объектов искусственного происхождения

Обозначение части границ		Описание прохождения части границ
от точки	до точки	
1	2	3
н306	н307	Граница III пояса санитарной охраны водозаборной скважины проходит по земельному участку с кадастровым номером 33:13:000000:72
н307	н308	Граница III пояса санитарной охраны водозаборной скважины проходит по земельному участку с кадастровым номером 33:13:000000:72
н308	н309	Граница III пояса санитарной охраны водозаборной скважины проходит по земельному участку с кадастровым номером 33:13:000000:72
н309	н310	Граница III пояса санитарной охраны водозаборной скважины проходит по земельному участку с кадастровым номером 33:13:000000:72
н310	н311	Граница III пояса санитарной охраны водозаборной скважины проходит по земельному участку с кадастровым номером 33:13:000000:72
н311	н312	Граница III пояса санитарной охраны водозаборной скважины проходит по земельному участку с кадастровым номером 33:13:000000:72
н312	н313	Граница III пояса санитарной охраны водозаборной скважины проходит по земельному участку с кадастровым номером 33:13:000000:72
н313	н314	Граница III пояса санитарной охраны водозаборной скважины проходит по земельному участку с кадастровым номером 33:13:000000:72
н314	н315	Граница III пояса санитарной охраны водозаборной скважины проходит по земельному участку с кадастровым номером 33:13:000000:72
н315	н316	Граница III пояса санитарной охраны водозаборной скважины проходит по земельному участку с кадастровым номером 33:13:000000:72
н316	н317	Граница III пояса санитарной охраны водозаборной скважины проходит по земельному участку с кадастровым номером 33:13:000000:72
н317	н318	Граница III пояса санитарной охраны водозаборной скважины проходит по земельному участку с кадастровым номером 33:13:000000:72
н318	н319	Граница III пояса санитарной охраны водозаборной скважины проходит по земельному участку с кадастровым номером 33:13:000000:72

КАРТА (ПЛАН)

Зона санитарной охраны водозабора из подземных источников скважина № 5
III пояс

(наименование объекта землеустройства)

Сведения о местоположении границ объекта землеустройства

4. Сведения о частях границ объекта землеустройства, совпадающих с местоположением внешних границ природных объектов и (или) объектов искусственного происхождения

Обозначение части границ		Описание прохождения части границ
от точки	до точки	
1	2	3
н319	н320	Граница III пояса санитарной охраны водозаборной скважины проходит по земельному участку с кадастровым номером 33:13:000000:72
н320	н321	Граница III пояса санитарной охраны водозаборной скважины проходит по земельному участку с кадастровым номером 33:13:000000:72
н321	н322	Граница III пояса санитарной охраны водозаборной скважины проходит по земельному участку с кадастровым номером 33:13:000000:72
н322	н323	Граница III пояса санитарной охраны водозаборной скважины проходит по земельному участку с кадастровым номером 33:13:000000:72
н323	н324	Граница III пояса санитарной охраны водозаборной скважины проходит по земельному участку с кадастровым номером 33:13:000000:72
н324	н325	Граница III пояса санитарной охраны водозаборной скважины проходит по земельному участку с кадастровым номером 33:13:000000:72
н325	н326	Граница III пояса санитарной охраны водозаборной скважины проходит по земельному участку с кадастровым номером 33:13:000000:72
н326	н327	Граница III пояса санитарной охраны водозаборной скважины проходит по земельному участку с кадастровым номером 33:13:000000:72
н327	н328	Граница III пояса санитарной охраны водозаборной скважины проходит по земельному участку с кадастровым номером 33:13:000000:72
н328	н329	Граница III пояса санитарной охраны водозаборной скважины проходит по земельному участку с кадастровым номером 33:13:000000:72
н329	н330	Граница III пояса санитарной охраны водозаборной скважины проходит по земельному участку с кадастровым номером 33:13:000000:72
н330	н331	Граница III пояса санитарной охраны водозаборной скважины проходит по земельному участку с кадастровым номером 33:13:000000:72
н331	н332	Граница III пояса санитарной охраны водозаборной скважины проходит по земельному участку с кадастровым номером 33:13:000000:72

КАРТА (ПЛАН)**Зона санитарной охраны водозабора из подземных источников скважина № 5
III пояс**

(наименование объекта землеустройства)

Сведения о местоположении границ объекта землеустройства

4. Сведения о частях границ объекта землеустройства, совпадающих с местоположением внешних границ природных объектов и (или) объектов искусственного происхождения

Обозначение части границ		Описание прохождения части границ
от точки	до точки	
1	2	3
н332	н333	Граница III пояса санитарной охраны водозаборной скважины проходит по земельному участку с кадастровым номером 33:13:000000:72
н333	н334	Граница III пояса санитарной охраны водозаборной скважины проходит по земельному участку с кадастровым номером 33:13:000000:72
н334	н335	Граница III пояса санитарной охраны водозаборной скважины проходит по земельному участку с кадастровым номером 33:13:000000:72
н335	н336	Граница III пояса санитарной охраны водозаборной скважины проходит по земельному участку с кадастровым номером 33:13:000000:72
н336	н337	Граница III пояса санитарной охраны водозаборной скважины проходит по земельному участку с кадастровым номером 33:13:000000:72
н337	н338	Граница III пояса санитарной охраны водозаборной скважины проходит по земельному участку с кадастровым номером 33:13:000000:72
н338	н339	Граница III пояса санитарной охраны водозаборной скважины проходит по земельному участку с кадастровым номером 33:13:000000:72
н339	н340	Граница III пояса санитарной охраны водозаборной скважины проходит по земельному участку с кадастровым номером 33:13:000000:72
н340	н341	Граница III пояса санитарной охраны водозаборной скважины проходит по земельному участку с кадастровым номером 33:13:000000:72
н341	н342	Граница III пояса санитарной охраны водозаборной скважины проходит по земельному участку с кадастровым номером 33:13:000000:72
н342	н343	Граница III пояса санитарной охраны водозаборной скважины проходит по земельному участку с кадастровым номером 33:13:000000:72
н343	н344	Граница III пояса санитарной охраны водозаборной скважины проходит по земельному участку с кадастровым номером 33:13:000000:72
н344	н345	Граница III пояса санитарной охраны водозаборной скважины проходит по земельному участку с кадастровым номером 33:13:000000:72

КАРТА (ПЛАН)

Зона санитарной охраны водозабора из подземных источников скважина № 5
III пояс

(наименование объекта землеустройства)

Сведения о местоположении границ объекта землеустройства

4. Сведения о частях границ объекта землеустройства, совпадающих с местоположением внешних границ природных объектов и (или) объектов искусственного происхождения

Обозначение части границ		Описание прохождения части границ
от точки	до точки	
1	2	3
н345	н346	Граница III пояса санитарной охраны водозаборной скважины проходит по земельному участку с кадастровым номером 33:13:000000:72
н346	н347	Граница III пояса санитарной охраны водозаборной скважины проходит по земельному участку с кадастровым номером 33:13:000000:72
н347	н348	Граница III пояса санитарной охраны водозаборной скважины проходит по земельному участку с кадастровым номером 33:13:000000:72
н348	н349	Граница III пояса санитарной охраны водозаборной скважины проходит по земельному участку с кадастровым номером 33:13:000000:72
н349	н350	Граница III пояса санитарной охраны водозаборной скважины проходит по земельному участку с кадастровым номером 33:13:000000:72
н350	н351	Граница III пояса санитарной охраны водозаборной скважины проходит по земельному участку с кадастровым номером 33:13:000000:72
н351	н352	Граница III пояса санитарной охраны водозаборной скважины проходит по земельному участку с кадастровым номером 33:13:000000:72
н352	н353	Граница III пояса санитарной охраны водозаборной скважины проходит по земельному участку с кадастровым номером 33:13:000000:72
н353	н354	Граница III пояса санитарной охраны водозаборной скважины проходит по земельному участку с кадастровым номером 33:13:000000:72
н354	н355	Граница III пояса санитарной охраны водозаборной скважины проходит по земельному участку с кадастровым номером 33:13:000000:72
н355	н356	Граница III пояса санитарной охраны водозаборной скважины проходит по земельному участку с кадастровым номером 33:13:000000:72
н356	н357	Граница III пояса санитарной охраны водозаборной скважины проходит по земельному участку с кадастровым номером 33:13:000000:72
н357	н358	Граница III пояса санитарной охраны водозаборной скважины проходит по земельному участку с кадастровым номером 33:13:000000:72

КАРТА (ПЛАН)

Зона санитарной охраны водозабора из подземных источников скважина № 5
III пояс

(наименование объекта землеустройства)

Сведения о местоположении границ объекта землеустройства

4. Сведения о частях границ объекта землеустройства, совпадающих с местоположением внешних границ природных объектов и (или) объектов искусственного происхождения

Обозначение части границ		Описание прохождения части границ
от точки	до точки	
1	2	3
н358	н359	Граница III пояса санитарной охраны водозаборной скважины проходит по земельному участку с кадастровым номером 33:13:000000:72
н359	н360	Граница III пояса санитарной охраны водозаборной скважины проходит по земельному участку с кадастровым номером 33:13:000000:72
н360	н361	Граница III пояса санитарной охраны водозаборной скважины проходит по земельному участку с кадастровым номером 33:13:000000:2230
н361	н362	Граница III пояса санитарной охраны водозаборной скважины проходит по земельному участку с кадастровым номером 33:13:000000:2217
н362	н363	Граница III пояса санитарной охраны водозаборной скважины проходит по земельному участку с кадастровым номером 33:13:000000:72
н363	н364	Граница III пояса санитарной охраны водозаборной скважины проходит по земельному участку с кадастровым номером 33:13:000000:72
н364	н365	Граница III пояса санитарной охраны водозаборной скважины проходит по земельному участку с кадастровым номером 33:13:000000:72
н365	н366	Граница III пояса санитарной охраны водозаборной скважины проходит по земельному участку с кадастровым номером 33:13:000000:72
н366	н367	Граница III пояса санитарной охраны водозаборной скважины проходит по земельному участку с кадастровым номером 33:13:000000:72
н367	н368	Граница III пояса санитарной охраны водозаборной скважины проходит по земельному участку с кадастровым номером 33:13:000000:72
н368	н369	Граница III пояса санитарной охраны водозаборной скважины проходит по земельному участку с кадастровым номером 33:13:000000:72
н369	н370	Граница III пояса санитарной охраны водозаборной скважины проходит по земельному участку с кадастровым номером 33:13:000000:72
н370	н371	Граница III пояса санитарной охраны водозаборной скважины проходит по земельному участку с кадастровым номером 33:13:000000:72

КАРТА (ПЛАН)

Зона санитарной охраны водозабора из подземных источников скважина № 5
III пояс

(наименование объекта землеустройства)

Сведения о местоположении границ объекта землеустройства

4. Сведения о частях границ объекта землеустройства, совпадающих с местоположением внешних границ природных объектов и (или) объектов искусственного происхождения

Обозначение части границ		Описание прохождения части границ
от точки	до точки	
1	2	3
н371	н372	Граница III пояса санитарной охраны водозаборной скважины проходит по земельному участку с кадастровым номером 33:13:000000:72
н372	н373	Граница III пояса санитарной охраны водозаборной скважины проходит по земельному участку с кадастровым номером 33:13:000000:72
н373	н374	Граница III пояса санитарной охраны водозаборной скважины проходит по земельному участку с кадастровым номером 33:13:000000:72
н374	н375	Граница III пояса санитарной охраны водозаборной скважины проходит по земельному участку с кадастровым номером 33:13:000000:72
н375	н376	Граница III пояса санитарной охраны водозаборной скважины проходит по земельному участку с кадастровым номером 33:13:000000:72
н376	н377	Граница III пояса санитарной охраны водозаборной скважины проходит по земельному участку с кадастровым номером 33:13:000000:72
н377	н378	Граница III пояса санитарной охраны водозаборной скважины проходит по земельному участку с кадастровым номером 33:13:000000:72
н378	н379	Граница III пояса санитарной охраны водозаборной скважины проходит по земельному участку с кадастровым номером 33:13:000000:72
н379	н380	Граница III пояса санитарной охраны водозаборной скважины проходит по земельному участку с кадастровым номером 33:13:000000:72
н380	н381	Граница III пояса санитарной охраны водозаборной скважины проходит по земельному участку с кадастровым номером 33:13:000000:72
н381	н382	Граница III пояса санитарной охраны водозаборной скважины проходит по земельному участку с кадастровым номером 33:13:070101:152
н382	н383	Граница III пояса санитарной охраны водозаборной скважины проходит по земельному участку с кадастровым номером 33:13:000000:72
н383	н384	Граница III пояса санитарной охраны водозаборной скважины проходит по земельному участку с кадастровым номером 33:13:000000:72

КАРТА (ПЛАН)

Зона санитарной охраны водозабора из подземных источников скважина № 5
III пояс

(наименование объекта землеустройства)

Сведения о местоположении границ объекта землеустройства

4 Сведения о частях границ объекта землеустройства, совпадающих с местоположением внешних границ природных объектов и (или) объектов искусственного происхождения

Обозначение части границ		Описание прохождения части границ
от точки	до точки	
1	2	3
н384	н385	Граница III пояса санитарной охраны водозаборной скважины проходит по земельному участку с кадастровым номером 33:13:000000:72
н385	н386	Граница III пояса санитарной охраны водозаборной скважины проходит по земельному участку с кадастровым номером 33:13:070101:512
н386	н387	Граница III пояса санитарной охраны водозаборной скважины проходит по землям МО Нагорное сельское поселение
н387	н388	Граница III пояса санитарной охраны водозаборной скважины проходит по землям МО Нагорное сельское поселение
н388	н389	Граница III пояса санитарной охраны водозаборной скважины проходит по землям МО Нагорное сельское поселение
н389	н390	Граница III пояса санитарной охраны водозаборной скважины проходит по землям МО Нагорное сельское поселение
н390	н391	Граница III пояса санитарной охраны водозаборной скважины проходит по землям МО Нагорное сельское поселение
н391	н392	Граница III пояса санитарной охраны водозаборной скважины проходит по землям МО Нагорное сельское поселение
н392	н393	Граница III пояса санитарной охраны водозаборной скважины проходит по землям МО Нагорное сельское поселение
н393	н394	Граница III пояса санитарной охраны водозаборной скважины проходит по землям МО Нагорное сельское поселение
н394	н395	Граница III пояса санитарной охраны водозаборной скважины проходит по землям МО пос. Вольгинский
н395	н396	Граница III пояса санитарной охраны водозаборной скважины проходит по земельному участку с кадастровым номером 33:13:070101:768
н396	н397	Граница III пояса санитарной охраны водозаборной скважины проходит по земельному участку с кадастровым номером 33:13:070101:896
н397	н398	Граница III пояса санитарной охраны водозаборной скважины проходит по земельному участку с кадастровым номером 33:13:070101:896
н398	н399	Граница III пояса санитарной охраны водозаборной скважины проходит по землям МО пос. Вольгинский
н399	н400	Граница III пояса санитарной охраны водозаборной скважины проходит по земельному участку с кадастровым номером 33:13:000000:1627
н400	н401	Граница III пояса санитарной охраны водозаборной скважины проходит по земельному участку с кадастровым номером 33:13:000000:1627

КАРТА (ПЛАН)

Зона санитарной охраны водозабора из подземных источников скважина № 5
III пояс

(наименование объекта землеустройства)

Сведения о местоположении границ объекта землеустройства

4. Сведения о частях границ объекта землеустройства, совпадающих с местоположением внешних границ природных объектов и (или) объектов искусственного происхождения

Обозначение части границ		Описание прохождения части границ
от точки	до точки	
1	2	3
н401	н402	Граница III пояса санитарной охраны водозаборной скважины проходит по земельному участку с кадастровым номером 33:13:000000:1627
н402	н403	Граница III пояса санитарной охраны водозаборной скважины проходит по землям МО пос. Вольгинский
н403	н404	Граница III пояса санитарной охраны водозаборной скважины проходит по землям МО пос. Вольгинский
н404	н405	Граница III пояса санитарной охраны водозаборной скважины проходит по землям МО пос. Вольгинский
н405	н406	Граница III пояса санитарной охраны водозаборной скважины проходит по землям МО пос. Вольгинский
н406	н407	Граница III пояса санитарной охраны водозаборной скважины проходит по земельному участку с кадастровым номером 33:13:070101:261
н407	н408	Граница III пояса санитарной охраны водозаборной скважины проходит по земельному участку с кадастровым номером 33:13:070101:261
н408	н409	Граница III пояса санитарной охраны водозаборной скважины проходит по земельному участку с кадастровым номером 33:13:070101:262
н409	н410	Граница III пояса санитарной охраны водозаборной скважины проходит по земельному участку с кадастровым номером 33:13:070101:262
н410	н411	Граница III пояса санитарной охраны водозаборной скважины проходит по землям МО пос. Вольгинский
н411	н412	Граница III пояса санитарной охраны водозаборной скважины проходит по земельному участку с кадастровым номером 33:13:050202:6
н412	н413	Граница III пояса санитарной охраны водозаборной скважины проходит по землям МО пос. Вольгинский
н413	н414	Граница III пояса санитарной охраны водозаборной скважины проходит по землям МО пос. Вольгинский
н414	н415	Граница III пояса санитарной охраны водозаборной скважины проходит по землям МО пос. Вольгинский
н415	н416	Граница III пояса санитарной охраны водозаборной скважины проходит по землям МО пос. Вольгинский
н416	н417	Граница III пояса санитарной охраны водозаборной скважины проходит по землям МО пос. Вольгинский
н417	н418	Граница III пояса санитарной охраны водозаборной скважины проходит по землям МО пос. Вольгинский

КАРТА (ПЛАН)

Зона санитарной охраны водозабора из подземных источников скважина № 5
III пояс

(наименование объекта землеустройства)

Сведения о местоположении границ объекта землеустройства

4. Сведения о частях границ объекта землеустройства, совпадающих с местоположением внешних границ природных объектов и (или) объектов искусственного происхождения

Обозначение части границ		Описание прохождения части границ
от точки	до точки	
1	2	3
н418	н419	Граница III пояса санитарной охраны водозаборной скважины проходит по землям МО пос. Вольгинский
н419	н420	Граница III пояса санитарной охраны водозаборной скважины проходит по землям МО пос. Вольгинский
н420	н421	Граница III пояса санитарной охраны водозаборной скважины проходит по землям МО пос. Вольгинский
н421	н422	Граница III пояса санитарной охраны водозаборной скважины проходит по землям МО пос. Вольгинский
н422	н423	Граница III пояса санитарной охраны водозаборной скважины проходит по землям МО пос. Вольгинский
н423	н424	Граница III пояса санитарной охраны водозаборной скважины проходит по землям МО пос. Вольгинский
н424	н425	Граница III пояса санитарной охраны водозаборной скважины проходит по землям МО пос. Вольгинский
н425	н426	Граница III пояса санитарной охраны водозаборной скважины проходит по землям МО пос. Вольгинский
н426	н427	Граница III пояса санитарной охраны водозаборной скважины проходит по землям МО пос. Вольгинский
н427	н428	Граница III пояса санитарной охраны водозаборной скважины проходит по землям МО пос. Вольгинский
н428	н429	Граница III пояса санитарной охраны водозаборной скважины проходит по землям МО пос. Вольгинский
н429	н430	Граница III пояса санитарной охраны водозаборной скважины проходит по землям МО пос. Вольгинский
н430	н431	Граница III пояса санитарной охраны водозаборной скважины проходит по землям МО пос. Вольгинский
н431	н432	Граница III пояса санитарной охраны водозаборной скважины проходит по землям МО пос. Вольгинский
н432	н433	Граница III пояса санитарной охраны водозаборной скважины проходит по земельному участку с кадастровым номером 33:13:000000:1555
н433	н434	Граница III пояса санитарной охраны водозаборной скважины проходит по земельному участку с кадастровым номером 33:13:000000:1555
н434	н435	Граница III пояса санитарной охраны водозаборной скважины проходит по земельному участку с кадастровым номером 33:13:000000:1555
н435	н436	Граница III пояса санитарной охраны водозаборной скважины проходит по земельному участку с кадастровым номером 33:13:000000:1555

КАРТА (ПЛАН)**Зона санитарной охраны водозабора из подземных источников скважина № 5
III пояс**

(наименование объекта землеустройства)

Сведения о местоположении границ объекта землеустройства

4. Сведения о частях границ объекта землеустройства, совпадающих с местоположением внешних границ природных объектов и (или) объектов искусственного происхождения

Обозначение части границ		Описание прохождения части границ
от точки	до точки	
1	2	3
н436	н437	Граница III пояса санитарной охраны водозаборной скважины проходит по земельному участку с кадастровым номером 33:13:000000:1555
н437	н438	Граница III пояса санитарной охраны водозаборной скважины проходит по земельному участку с кадастровым номером 33:13:000000:1555
н438	н439	Граница III пояса санитарной охраны водозаборной скважины проходит по земельному участку с кадастровым номером 33:13:000000:1555
н439	н440	Граница III пояса санитарной охраны водозаборной скважины проходит по земельному участку с кадастровым номером 33:13:000000:1555
н440	н441	Граница III пояса санитарной охраны водозаборной скважины проходит по земельному участку с кадастровым номером 33:13:000000:1555
н441	н442	Граница III пояса санитарной охраны водозаборной скважины проходит по земельному участку с кадастровым номером 33:13:000000:1555
н442	н443	Граница III пояса санитарной охраны водозаборной скважины проходит по земельному участку с кадастровым номером 33:13:000000:1555
н443	н444	Граница III пояса санитарной охраны водозаборной скважины проходит по земельному участку с кадастровым номером 33:13:000000:1555
н444	н445	Граница III пояса санитарной охраны водозаборной скважины проходит по земельному участку с кадастровым номером 33:13:000000:1555
н445	н446	Граница III пояса санитарной охраны водозаборной скважины проходит по земельному участку с кадастровым номером 33:13:000000:1555
н446	н447	Граница III пояса санитарной охраны водозаборной скважины проходит по землям МО Нагорное сельское поселение
н447	н448	Граница III пояса санитарной охраны водозаборной скважины проходит по землям МО Нагорное сельское поселение
н448	н449	Граница III пояса санитарной охраны водозаборной скважины проходит по землям МО Нагорное сельское поселение
н449	н450	Граница III пояса санитарной охраны водозаборной скважины проходит по землям МО Нагорное сельское поселение
н450	н195	Граница III пояса санитарной охраны водозаборной скважины проходит по земельному участку с кадастровым номером 33:13:000000:1555

КАРТА (ПЛАН)

Зона санитарной охраны водозабора из подземных источников скважина № 5
III пояс

(наименование объекта землеустройства)

Сведения о местоположении измененных (уточненных) границ объекта
землеустройства

1. Система координат -

2. Сведения о характерных точках границ объекта землеустройства

Обозначение характерных точек границ	Существующие координаты, м		Измененные (уточненные) координаты, м		Метод определения координат и средняя квадратическая погрешность положения характерной точки (Mt), м	Описание закрепления точки
	X	Y	X	Y		
1	2	3	4	5	6	7
-	-	-	-	-	-	-

3. Сведения о характерных точках части (частей) границы объекта землеустройства

Обозначение характерных точек границ	Существующие координаты, м		Измененные (уточненные) координаты, м		Метод определения координат и средняя квадратическая погрешность положения характерной точки (Mt), м	Описание закрепления точки
	X	Y	X	Y		
1	2	3	4	5	6	7
-	-	-	-	-	-	-

4. Сведения о частях границ объекта землеустройства, совпадающих с местоположением внешних границ природных объектов и (или) объектов искусственного происхождения

Обозначение части границ		Существующее описание прохождения части границ	Измененное (уточненное) описание прохождения части границ
от точки	до точки		
1	2	3	4
-	-	-	-

КАРТА (ПЛАН)

Зона санитарной охраны водозабора из подземных источников скважина № 5 III пояс

(наименование объекта землеустройства)

План границ объекта землеустройства



Масштаб 1:10000

Условные обозначения

- Существующая часть границы, сведения о которой достаточны для определения ее местоположения
- вновь образованная часть границы, сведения о которой достаточны для определения ее местоположения
- - Характерная точка границы, сведения о которой позволяют однозначно определить ее положение на местности

Подпись _____



Дата "24" 10 2018 г.

Место для оттиска печати лица, составившего карту (план) объекта землеустройства

КАРТА (ПЛАН)

Зона санитарной охраны водозабора из подземных источников скважина № 5
III пояс

(наименование объекта землеустройства)

План границ объекта землеустройства

Условные обозначения

- - Существующая часть границы, сведения о которой достаточны для определения ее местоположения
- - Характерная точка границы, сведения о которой позволяют однозначно определить ее положение на местности
- n1 - Обозначение новой характерной точки
- - Граница зоны с особыми условиями
- - Граница зоны с особыми условиями
- - Часть контура, образованного проекцией существующего наземного конструктивного элемента здания, сооружения, объекта незавершенного строительства
- - Граница муниципального образования
- - Граница кадастрового квартала

Подпись



Дата " 24 " 10 2018 г.

Место для оттиска печати лица, составившего карту (план) объекта землеустройства



КАРТА (ПЛАН)

Зона санитарной охраны водозабора из подземных источников скважина № 6 I пояс

(наименование объекта землеустройства)

Титульный лист

1. Сведения о заказчике землеустроительных работ:

О физическом лице:

Фамилия, имя, отчество (отчество указывается при наличии)

О юридическом лице, органе государственной власти, органе местного самоуправления:

Полное наименование Общество с ограниченной ответственностью Технопарк "Вольгинский"

Страна регистрации (инкорпорации) (указывается в отношении иностранного юридического лица)

Фамилия и инициалы уполномоченного представителя, его должность, реквизиты доверенности (если представитель действует по доверенности)

Костин А. В., Генеральный директор

Подпись _____

"29" октября 2018 г.

Место для оттиска печати заказчика



2. Сведения об исполнителе землеустроительных работ:

Об индивидуальном предпринимателе:

Фамилия, имя, отчество (отчество указывается при наличии)

Идентификационный номер налогоплательщика _____

Контактный телефон и почтовый адрес _____

Номер квалификационного аттестата кадастрового инженера (если исполнителем является кадастровый инженер)

О юридическом лице:

Полное наименование ГУП "Областное проектно-изыскательское архитектурно-планировочное бюро"

Основной государственный регистрационный номер 1033302007430

Контактный телефон и почтовый адрес тел. 8-49243-2-23-65, г. Владимир, ул. Луначарского, дом 3

Фамилия и инициалы уполномоченного представителя юридического лица, его должность, реквизиты доверенности (если представитель действует по доверенности)

Сведения о кадастровом инженерѐ Любасова Елена Витальевна 33-11-181

Подпись _____

Дата " 29 " 10 2011 г.

Место для оттиска печатей лица, составившего карту(план) объекта землеустройства

КАРТА (ПЛАН)**Зона санитарной охраны водозабора из подземных источников скважина № 6
I пояс**

(наименование объекта землеустройства)

№ п/п	Содержание	Номера листов
1	2	3
1	Основания для проведения землеустроительных работ и исходные данные	4
2	Сведения об объекте землеустройства	5
3	Сведения о местоположении границ объекта землеустройства	6
4	Сведения о местоположении измененных (уточненных) границ объекта землеустройства	16
5	План границ объекта землеустройства	17

КАРТА (ПЛАН)**Зона санитарной охраны водозабора из подземных источников скважина № 6
I пояс**

(наименование объекта землеустройства)

Основания для проведения землеустроительных работ и исходные данные**Перечень документов**

№ п/п	Наименование и реквизиты документа	Сведения об органе (организации), подготовившем или принявшем документ
1	2	3
1	"Проект зон санитарной охраны водозабора" № б/н от "01" января 2014 г.	ООО "Экологическая консультация"
2	"Экспертное заключение" № 151 от "12" августа 2014 г.	Федеральной службой по надзору в сфере защиты прав потребителей и благополучия человека

КАРТА (ПЛАН)

Зона санитарной охраны водозабора из подземных источников скважина № 6
I пояс

(наименование объекта землеустройства)

Сведения об объекте землеустройства

№ п/п	Характеристики объекта землеустройства	Описание характеристик
1	2	3
1.	Местоположение объекта землеустройства	601125, Владимирская область, район Петушинский, посёлок Вольгинский
2.	Площадь объекта землеустройства +/- величина погрешности определения площади (P +/- Дельта P)	2274 +/- 83 га
3.	Иные характеристики объекта землеустройства	-

КАРТА (ПЛАН)**Зона санитарной охраны водозабора из подземных источников скважина № 6
I пояс**

(наименование объекта землеустройства)

Сведения о местоположении границ объекта землеустройства

1. Система координат МСК-33

2. Сведения о характерных точках границ объекта землеустройства

Обозначение характерных точек границ	Координаты, м		Метод определения координат и средняя квадратическая погрешность положения характерной точки (Mt), м	Описание закрепления точки
	X	Y		
1	2	3	4	5
н1	170739.13	150799.68	Аналитический метод, 0.50	Закрепление отсутствует
н2	170738.80	150800.03	Аналитический метод, 0.50	Закрепление отсутствует
н3	170738.50	150800.30	Аналитический метод, 0.50	Закрепление отсутствует
н4	170738.47	150800.40	Аналитический метод, 0.50	Закрепление отсутствует
н5	170738.45	150800.49	Аналитический метод, 0.50	Закрепление отсутствует
н6	170737.59	150805.46	Аналитический метод, 0.50	Закрепление отсутствует
н7	170735.72	150816.21	Аналитический метод, 0.50	Закрепление отсутствует
н8	170734.38	150823.86	Аналитический метод, 0.50	Закрепление отсутствует
н9	170734.21	150824.86	Аналитический метод, 0.50	Закрепление отсутствует
н10	170734.08	150824.97	Аналитический метод, 0.50	Закрепление отсутствует
н11	170733.92	150825.01	Аналитический метод, 0.50	Закрепление отсутствует
н12	170732.73	150824.97	Аналитический метод, 0.50	Закрепление отсутствует
н13	170731.92	150824.94	Аналитический метод, 0.50	Закрепление отсутствует
н14	170729.93	150824.74	Аналитический метод, 0.50	Закрепление отсутствует
н15	170727.96	150824.41	Аналитический метод, 0.50	Закрепление отсутствует
н16	170726.02	150823.95	Аналитический метод, 0.50	Закрепление отсутствует
н17	170724.54	150823.50	Аналитический метод, 0.50	Закрепление отсутствует
н18	170724.11	150823.36	Аналитический метод, 0.50	Закрепление отсутствует

КАРТА (ПЛАН)

Зона санитарной охраны водозабора из подземных источников скважина № 6
I пояс

(наименование объекта землеустройства)

Сведения о местоположении границ объекта землеустройства

2. Сведения о характерных точках границ объекта землеустройства

Обозначение характерных точек границ	Координаты, м		Метод определения координат и средняя квадратическая погрешность положения характерной точки (M _t), м	Описание закрепления точки
	X	Y		
1	2	3	4	5
н19	170722.24	150822.64	Аналитический метод, 0.50	Закрепление отсутствует
н20	170720.42	150821.80	Аналитический метод, 0.50	Закрепление отсутствует
н21	170718.67	150820.84	Аналитический метод, 0.50	Закрепление отсутствует
н22	170717.03	150819.81	Аналитический метод, 0.50	Закрепление отсутствует
н23	170715.37	150818.58	Аналитический метод, 0.50	Закрепление отсутствует
н24	170713.84	150817.29	Аналитический метод, 0.50	Закрепление отсутствует
н25	170712.40	150815.91	Аналитический метод, 0.50	Закрепление отсутствует
н26	170711.05	150814.42	Аналитический метод, 0.50	Закрепление отсутствует
н27	170709.81	150812.86	Аналитический метод, 0.50	Закрепление отсутствует
н28	170708.68	150811.21	Аналитический метод, 0.50	Закрепление отсутствует
н29	170707.65	150809.49	Аналитический метод, 0.50	Закрепление отсутствует
н30	170706.75	150807.71	Аналитический метод, 0.50	Закрепление отсутствует
н31	170705.96	150805.87	Аналитический метод, 0.50	Закрепление отсутствует
н32	170705.30	150803.98	Аналитический метод, 0.50	Закрепление отсутствует
н33	170704.76	150802.06	Аналитический метод, 0.50	Закрепление отсутствует
н34	170704.36	150800.10	Аналитический метод, 0.50	Закрепление отсутствует
н35	170704.08	150798.12	Аналитический метод, 0.50	Закрепление отсутствует
н36	170703.94	150796.12	Аналитический метод, 0.50	Закрепление отсутствует
н37	170703.94	150794.91	Аналитический метод, 0.50	Закрепление отсутствует

КАРТА (ПЛАН)

Зона санитарной охраны водозабора из подземных источников скважина № 6
I пояс

(наименование объекта землеустройства)

Сведения о местоположении границ объекта землеустройства

2. Сведения о характерных точках границ объекта землеустройства

Обозначение характерных точек границ	Координаты, м		Метод определения координат и средняя квадратическая погрешность положения характерной точки (M _t), м	Описание закрепления точки
	X	Y		
1	2	3	4	5
н38	170703.94	150794.12	Аналитический метод, 0.50	Закрепление отсутствует
н39	170704.06	150792.13	Аналитический метод, 0.50	Закрепление отсутствует
н40	170704.32	150790.14	Аналитический метод, 0.50	Закрепление отсутствует
н41	170704.71	150788.18	Аналитический метод, 0.50	Закрепление отсутствует
н42	170705.23	150786.25	Аналитический метод, 0.50	Закрепление отсутствует
н43	170705.88	150784.36	Аналитический метод, 0.50	Закрепление отсутствует
н44	170706.65	150782.51	Аналитический метод, 0.50	Закрепление отсутствует
н45	170707.54	150780.72	Аналитический метод, 0.50	Закрепление отсутствует
н46	170708.55	150779.00	Аналитический метод, 0.50	Закрепление отсутствует
н47	170709.68	150777.34	Аналитический метод, 0.50	Закрепление отсутствует
н48	170710.91	150775.77	Аналитический метод, 0.50	Закрепление отсутствует
н49	170712.24	150774.28	Аналитический метод, 0.50	Закрепление отсутствует
н50	170713.67	150772.88	Аналитический метод, 0.50	Закрепление отсутствует
н51	170715.19	150771.58	Аналитический метод, 0.50	Закрепление отсутствует
н52	170716.79	150770.38	Аналитический метод, 0.50	Закрепление отсутствует
н53	170718.47	150769.29	Аналитический метод, 0.50	Закрепление отсутствует
н54	170720.22	150768.32	Аналитический метод, 0.50	Закрепление отсутствует
н55	170722.03	150767.47	Аналитический метод, 0.50	Закрепление отсутствует
н56	170723.89	150766.74	Аналитический метод, 0.50	Закрепление отсутствует

КАРТА (ПЛАН)

Зона санитарной охраны водозабора из подземных источников скважина № 6
I пояс

(наименование объекта землеустройства)

Сведения о местоположении границ объекта землеустройства

2. Сведения о характерных точках границ объекта землеустройства

Обозначение характерных точек границ	Координаты, м		Метод определения координат и средняя квадратическая погрешность положения характерной точки (M _t), м	Описание закрепления точки
	X	Y		
1	2	3	4	5
н57	170725.79	150766.13	Аналитический метод, 0.50	Закрепление отсутствует
н58	170727.74	150765.65	Аналитический метод, 0.50	Закрепление отсутствует
н59	170729.71	150765.31	Аналитический метод, 0.50	Закрепление отсутствует
н60	170731.69	150765.09	Аналитический метод, 0.50	Закрепление отсутствует
н61	170733.69	150765.01	Аналитический метод, 0.50	Закрепление отсутствует
н62	170735.69	150765.06	Аналитический метод, 0.50	Закрепление отсутствует
н63	170737.68	150765.24	Аналитический метод, 0.50	Закрепление отсутствует
н64	170739.66	150765.56	Аналитический метод, 0.50	Закрепление отсутствует
н65	170741.61	150766.01	Аналитический метод, 0.50	Закрепление отсутствует
н66	170743.52	150766.58	Аналитический метод, 0.50	Закрепление отсутствует
н67	170744.81	150767.06	Аналитический метод, 0.50	Закрепление отсутствует
н68	170745.40	150767.29	Аналитический метод, 0.50	Закрепление отсутствует
н69	170747.22	150768.11	Аналитический метод, 0.50	Закрепление отсутствует
н70	170748.98	150769.06	Аналитический метод, 0.50	Закрепление отсутствует
н71	170750.67	150770.12	Аналитический метод, 0.50	Закрепление отсутствует
н72	170752.30	150771.29	Аналитический метод, 0.50	Закрепление отсутствует
н73	170753.83	150772.57	Аналитический метод, 0.50	Закрепление отсутствует
н74	170755.29	150773.94	Аналитический метод, 0.50	Закрепление отсутствует
н75	170756.64	150775.41	Аналитический метод, 0.50	Закрепление отсутствует

КАРТА (ПЛАН)

Зона санитарной охраны водозабора из подземных источников скважина № 6
I пояс

(наименование объекта землеустройства)

Сведения о местоположении границ объекта землеустройства

2. Сведения о характерных точках границ объекта землеустройства

Обозначение характерных точек границ	Координаты, м		Метод определения координат и средняя квадратическая погрешность положения характерной точки (Mt), м	Описание закрепления точки
	X	Y		
1	2	3	4	5
н76	170757.90	150776.97	Аналитический метод, 0.50	Закрепление отсутствует
н77	170759.05	150778.61	Аналитический метод, 0.50	Закрепление отсутствует
н78	170760.08	150780.32	Аналитический метод, 0.50	Закрепление отсутствует
н79	170761.00	150782.10	Аналитический метод, 0.50	Закрепление отсутствует
н80	170761.80	150783.93	Аналитический метод, 0.50	Закрепление отсутствует
н81	170762.48	150785.81	Аналитический метод, 0.50	Закрепление отсутствует
н82	170763.02	150787.70	Аналитический метод, 0.50	Закрепление отсутствует
н83	170763.45	150789.69	Аналитический метод, 0.50	Закрепление отсутствует
н84	170763.74	150791.67	Аналитический метод, 0.50	Закрепление отсутствует
н85	170763.89	150793.66	Аналитический метод, 0.50	Закрепление отсутствует
н86	170763.92	150795.01	Аналитический метод, 0.50	Закрепление отсутствует
н87	170763.62	150795.59	Аналитический метод, 0.50	Закрепление отсутствует
н88	170763.10	150796.06	Аналитический метод, 0.50	Закрепление отсутствует
н89	170747.83	150798.31	Аналитический метод, 0.50	Закрепление отсутствует
н90	170739.57	150799.52	Аналитический метод, 0.50	Закрепление отсутствует
н91	170739.32	150799.57	Аналитический метод, 0.50	Закрепление отсутствует
н1	170739.13	150799.68	Аналитический метод, 0.50	Закрепление отсутствует

КАРТА (ПЛАН)

Зона санитарной охраны водозабора из подземных источников скважина № 6
I пояс

(наименование объекта землеустройства)

Сведения о местоположении границ объекта землеустройства

3. Сведения о характерных точках части (частей) границы объекта землеустройства

Обозначение характерных точек границ	Координаты, м		Метод определения координат и средняя квадратическая погрешность положения характерной точки (M _t), м	Описание закрепления точки
	X	Y		
1	2	3	4	5
-	-	-	-	-

4. Сведения о частях границ объекта землеустройства, совпадающих с местоположением внешних границ природных объектов и (или) объектов искусственного происхождения

Обозначение части границ		Описание прохождения части границ
от точки	до точки	
1	2	3
н1	н2	Граница I пояса санитарной охраны водозаборной скважины проходит по земельному участку с кадастровым номером 33:13:070101:147
н2	н3	Граница I пояса санитарной охраны водозаборной скважины проходит по земельному участку с кадастровым номером 33:13:070101:147
н3	н4	Граница I пояса санитарной охраны водозаборной скважины проходит по земельному участку с кадастровым номером 33:13:070101:147
н4	н5	Граница I пояса санитарной охраны водозаборной скважины проходит по земельному участку с кадастровым номером 33:13:070101:147
н5	н6	Граница I пояса санитарной охраны водозаборной скважины проходит по земельному участку с кадастровым номером 33:13:070101:147
н6	н7	Граница I пояса санитарной охраны водозаборной скважины проходит по землям МО Нагорное сельское поселение
н7	н8	Граница I пояса санитарной охраны водозаборной скважины проходит по земельному участку с кадастровым номером 33:13:070101:172
н8	н9	Граница I пояса санитарной охраны водозаборной скважины проходит по землям МО пос. Вольгинский
н9	н10	Граница I пояса санитарной охраны водозаборной скважины проходит по землям МО пос. Вольгинский
н10	н11	Граница I пояса санитарной охраны водозаборной скважины проходит по землям МО пос. Вольгинский
н11	н12	Граница I пояса санитарной охраны водозаборной скважины проходит по землям МО пос. Вольгинский
н12	н13	Граница I пояса санитарной охраны водозаборной скважины проходит по земельному участку с кадастровым номером 33:13:070101:172
н13	н14	Граница I пояса санитарной охраны водозаборной скважины проходит по земельному участку с кадастровым номером 33:13:070101:172
н14	н15	Граница I пояса санитарной охраны водозаборной скважины проходит по земельному участку с кадастровым номером 33:13:070101:172
н15	н16	Граница I пояса санитарной охраны водозаборной скважины проходит по земельному участку с кадастровым номером 33:13:070101:172

КАРТА (ПЛАН)**Зона санитарной охраны водозабора из подземных источников скважина № 6
I пояс**

(наименование объекта землеустройства)

Сведения о местоположении границ объекта землеустройства

4. Сведения о частях границ объекта землеустройства, совпадающих с местоположением внешних границ природных объектов и (или) объектов искусственного происхождения

Обозначение части границ		Описание прохождения части границ
от точки	до точки	
1	2	3
н16	н17	Граница I пояса санитарной охраны водозаборной скважины проходит по земельному участку с кадастровым номером 33:13:070101:172
н17	н18	Граница I пояса санитарной охраны водозаборной скважины проходит по землям МО Нагорное сельское поселение
н18	н19	Граница I пояса санитарной охраны водозаборной скважины проходит по землям МО Нагорное сельское поселение
н19	н20	Граница I пояса санитарной охраны водозаборной скважины проходит по землям МО Нагорное сельское поселение
н20	н21	Граница I пояса санитарной охраны водозаборной скважины проходит по землям МО Нагорное сельское поселение
н21	н22	Граница I пояса санитарной охраны водозаборной скважины проходит по землям МО Нагорное сельское поселение
н22	н23	Граница I пояса санитарной охраны водозаборной скважины проходит по земельному участку с кадастровым номером 33:13:070101:147
н23	н24	Граница I пояса санитарной охраны водозаборной скважины проходит по земельному участку с кадастровым номером 33:13:070101:147
н24	н25	Граница I пояса санитарной охраны водозаборной скважины проходит по земельному участку с кадастровым номером 33:13:070101:147
н25	н26	Граница I пояса санитарной охраны водозаборной скважины проходит по земельному участку с кадастровым номером 33:13:070101:147
н26	н27	Граница I пояса санитарной охраны водозаборной скважины проходит по земельному участку с кадастровым номером 33:13:070101:147
н27	н28	Граница I пояса санитарной охраны водозаборной скважины проходит по земельному участку с кадастровым номером 33:13:070101:147
н28	н29	Граница I пояса санитарной охраны водозаборной скважины проходит по земельному участку с кадастровым номером 33:13:070101:147
н29	н30	Граница I пояса санитарной охраны водозаборной скважины проходит по земельному участку с кадастровым номером 33:13:070101:147
н30	н31	Граница I пояса санитарной охраны водозаборной скважины проходит по земельному участку с кадастровым номером 33:13:070101:147
н31	н32	Граница I пояса санитарной охраны водозаборной скважины проходит по земельному участку с кадастровым номером 33:13:070101:147
н32	н33	Граница I пояса санитарной охраны водозаборной скважины проходит по земельному участку с кадастровым номером 33:13:070101:147
н33	н34	Граница I пояса санитарной охраны водозаборной скважины проходит по земельному участку с кадастровым номером 33:13:070101:147
н34	н35	Граница I пояса санитарной охраны водозаборной скважины проходит по земельному участку с кадастровым номером 33:13:070101:147
н35	н36	Граница I пояса санитарной охраны водозаборной скважины проходит по земельному участку с кадастровым номером 33:13:070101:147

КАРТА (ПЛАН)**Зона санитарной охраны водозабора из подземных источников скважина № 6****I пояс**

(наименование объекта землеустройства)

Сведения о местоположении границ объекта землеустройства

4. Сведения о частях границ объекта землеустройства, совпадающих с местоположением внешних границ природных объектов и (или) объектов искусственного происхождения

Обозначение части границ		Описание прохождения части границ
от точки	до точки	
1	2	3
н36	н37	Граница I пояса санитарной охраны водозаборной скважины проходит по земельному участку с кадастровым номером 33:13:070101:147
н37	н38	Граница I пояса санитарной охраны водозаборной скважины проходит по земельному участку с кадастровым номером 33:13:000000:1555
н38	н39	Граница I пояса санитарной охраны водозаборной скважины проходит по земельному участку с кадастровым номером 33:13:000000:1555
н39	н40	Граница I пояса санитарной охраны водозаборной скважины проходит по земельному участку с кадастровым номером 33:13:000000:1555
н40	н41	Граница I пояса санитарной охраны водозаборной скважины проходит по земельному участку с кадастровым номером 33:13:000000:1555
н41	н42	Граница I пояса санитарной охраны водозаборной скважины проходит по земельному участку с кадастровым номером 33:13:000000:1555
н42	н43	Граница I пояса санитарной охраны водозаборной скважины проходит по земельному участку с кадастровым номером 33:13:000000:1555
н43	н44	Граница I пояса санитарной охраны водозаборной скважины проходит по земельному участку с кадастровым номером 33:13:000000:1555
н44	н45	Граница I пояса санитарной охраны водозаборной скважины проходит по земельному участку с кадастровым номером 33:13:000000:1555
н45	н46	Граница I пояса санитарной охраны водозаборной скважины проходит по земельному участку с кадастровым номером 33:13:000000:1555
н46	н47	Граница I пояса санитарной охраны водозаборной скважины проходит по земельному участку с кадастровым номером 33:13:000000:1555
н47	н48	Граница I пояса санитарной охраны водозаборной скважины проходит по земельному участку с кадастровым номером 33:13:000000:1555
н48	н49	Граница I пояса санитарной охраны водозаборной скважины проходит по земельному участку с кадастровым номером 33:13:000000:1555
н49	н50	Граница I пояса санитарной охраны водозаборной скважины проходит по земельному участку с кадастровым номером 33:13:000000:1555
н50	н51	Граница I пояса санитарной охраны водозаборной скважины проходит по земельному участку с кадастровым номером 33:13:000000:1555
н51	н52	Граница I пояса санитарной охраны водозаборной скважины проходит по земельному участку с кадастровым номером 33:13:000000:1555
н52	н53	Граница I пояса санитарной охраны водозаборной скважины проходит по земельному участку с кадастровым номером 33:13:000000:1555
н53	н54	Граница I пояса санитарной охраны водозаборной скважины проходит по земельному участку с кадастровым номером 33:13:000000:1555
н54	н55	Граница I пояса санитарной охраны водозаборной скважины проходит по земельному участку с кадастровым номером 33:13:000000:1555
н55	н56	Граница I пояса санитарной охраны водозаборной скважины проходит по земельному участку с кадастровым номером 33:13:000000:1555

КАРТА (ПЛАН)

Зона санитарной охраны водозабора из подземных источников скважина № 6
I пояс

(наименование объекта землеустройства)

Сведения о местоположении границ объекта землеустройства

4. Сведения о частях границ объекта землеустройства, совпадающих с местоположением внешних границ природных объектов и (или) объектов искусственного происхождения

Обозначение части границ		Описание прохождения части границ
от точки	до точки	
1	2	3
н56	н57	Граница I пояса санитарной охраны водозаборной скважины проходит по земельному участку с кадастровым номером 33:13:000000:1555
н57	н58	Граница I пояса санитарной охраны водозаборной скважины проходит по земельному участку с кадастровым номером 33:13:000000:1555
н58	н59	Граница I пояса санитарной охраны водозаборной скважины проходит по земельному участку с кадастровым номером 33:13:000000:1555
н59	н60	Граница I пояса санитарной охраны водозаборной скважины проходит по земельному участку с кадастровым номером 33:13:000000:1555
н60	н61	Граница I пояса санитарной охраны водозаборной скважины проходит по земельному участку с кадастровым номером 33:13:000000:1555
н61	н62	Граница I пояса санитарной охраны водозаборной скважины проходит по земельному участку с кадастровым номером 33:13:000000:1555
н62	н63	Граница I пояса санитарной охраны водозаборной скважины проходит по земельному участку с кадастровым номером 33:13:000000:1555
н63	н64	Граница I пояса санитарной охраны водозаборной скважины проходит по земельному участку с кадастровым номером 33:13:000000:1555
н64	н65	Граница I пояса санитарной охраны водозаборной скважины проходит по земельному участку с кадастровым номером 33:13:000000:1555
н65	н66	Граница I пояса санитарной охраны водозаборной скважины проходит по земельному участку с кадастровым номером 33:13:000000:1555
н66	н67	Граница I пояса санитарной охраны водозаборной скважины проходит по земельному участку с кадастровым номером 33:13:000000:1555
н67	н68	Граница I пояса санитарной охраны водозаборной скважины проходит по земельному участку с кадастровым номером 33:13:070101:147
н68	н69	Граница I пояса санитарной охраны водозаборной скважины проходит по земельному участку с кадастровым номером 33:13:070101:147
н69	н70	Граница I пояса санитарной охраны водозаборной скважины проходит по земельному участку с кадастровым номером 33:13:070101:147
н70	н71	Граница I пояса санитарной охраны водозаборной скважины проходит по земельному участку с кадастровым номером 33:13:070101:147
н71	н72	Граница I пояса санитарной охраны водозаборной скважины проходит по земельному участку с кадастровым номером 33:13:070101:147
н72	н73	Граница I пояса санитарной охраны водозаборной скважины проходит по земельному участку с кадастровым номером 33:13:070101:147
н73	н74	Граница I пояса санитарной охраны водозаборной скважины проходит по земельному участку с кадастровым номером 33:13:070101:147
н74	н75	Граница I пояса санитарной охраны водозаборной скважины проходит по земельному участку с кадастровым номером 33:13:070101:147
н75	н76	Граница I пояса санитарной охраны водозаборной скважины проходит по земельному участку с кадастровым номером 33:13:070101:147

КАРТА (ПЛАН)

Зона санитарной охраны водозабора из подземных источников скважина № 6
I пояс

(наименование объекта землеустройства)

Сведения о местоположении границ объекта землеустройства

4. Сведения о частях границ объекта землеустройства, совпадающих с местоположением внешних границ природных объектов и (или) объектов искусственного происхождения

Обозначение части границ		Описание прохождения части границ
от точки	до точки	
1	2	3
н76	н77	Граница I пояса санитарной охраны водозаборной скважины проходит по земельному участку с кадастровым номером 33:13:070101:147
н77	н78	Граница I пояса санитарной охраны водозаборной скважины проходит по земельному участку с кадастровым номером 33:13:070101:147
н78	н79	Граница I пояса санитарной охраны водозаборной скважины проходит по земельному участку с кадастровым номером 33:13:070101:147
н79	н80	Граница I пояса санитарной охраны водозаборной скважины проходит по земельному участку с кадастровым номером 33:13:070101:147
н80	н81	Граница I пояса санитарной охраны водозаборной скважины проходит по земельному участку с кадастровым номером 33:13:070101:147
н81	н82	Граница I пояса санитарной охраны водозаборной скважины проходит по земельному участку с кадастровым номером 33:13:070101:147
н82	н83	Граница I пояса санитарной охраны водозаборной скважины проходит по землям МО Нагорное сельское поселение
н83	н84	Граница I пояса санитарной охраны водозаборной скважины проходит по землям МО Нагорное сельское поселение
н84	н85	Граница I пояса санитарной охраны водозаборной скважины проходит по землям МО Нагорное сельское поселение
н85	н86	Граница I пояса санитарной охраны водозаборной скважины проходит по землям МО Нагорное сельское поселение
н86	н87	Граница I пояса санитарной охраны водозаборной скважины проходит по землям МО Нагорное сельское поселение
н87	н88	Граница I пояса санитарной охраны водозаборной скважины проходит по землям МО Нагорное сельское поселение
н88	н89	Граница I пояса санитарной охраны водозаборной скважины проходит по землям МО Нагорное сельское поселение
н89	н90	Граница I пояса санитарной охраны водозаборной скважины проходит по земельному участку с кадастровым номером 33:13:070101:147
н90	н91	Граница I пояса санитарной охраны водозаборной скважины проходит по земельному участку с кадастровым номером 33:13:070101:147
н91	н1	Граница I пояса санитарной охраны водозаборной скважины проходит по земельному участку с кадастровым номером 33:13:070101:147

КАРТА (ПЛАН)

Зона санитарной охраны водозабора из подземных источников скважина № 6
I пояс

(наименование объекта землеустройства)

Сведения о местоположении измененных (уточненных) границ объекта
землеустройства

1. Система координат -

2. Сведения о характерных точках границ объекта землеустройства

Обозначение характерных точек границ	Существующие координаты, м		Измененные (уточненные) координаты, м		Метод определения координат и средняя квадратическая погрешность положения характерной точки (Mt), м	Описание закрепления точки
	X	Y	X	Y		
1	2	3	4	5	6	7
-	-	-	-	-	-	-

3. Сведения о характерных точках части (частей) границы объекта землеустройства

Обозначение характерных точек границ	Существующие координаты, м		Измененные (уточненные) координаты, м		Метод определения координат и средняя квадратическая погрешность положения характерной точки (Mt), м	Описание закрепления точки
	X	Y	X	Y		
1	2	3	4	5	6	7
-	-	-	-	-	-	-

4. Сведения о частях границ объекта землеустройства, совпадающих с местоположением внешних границ природных объектов и (или) объектов искусственного происхождения

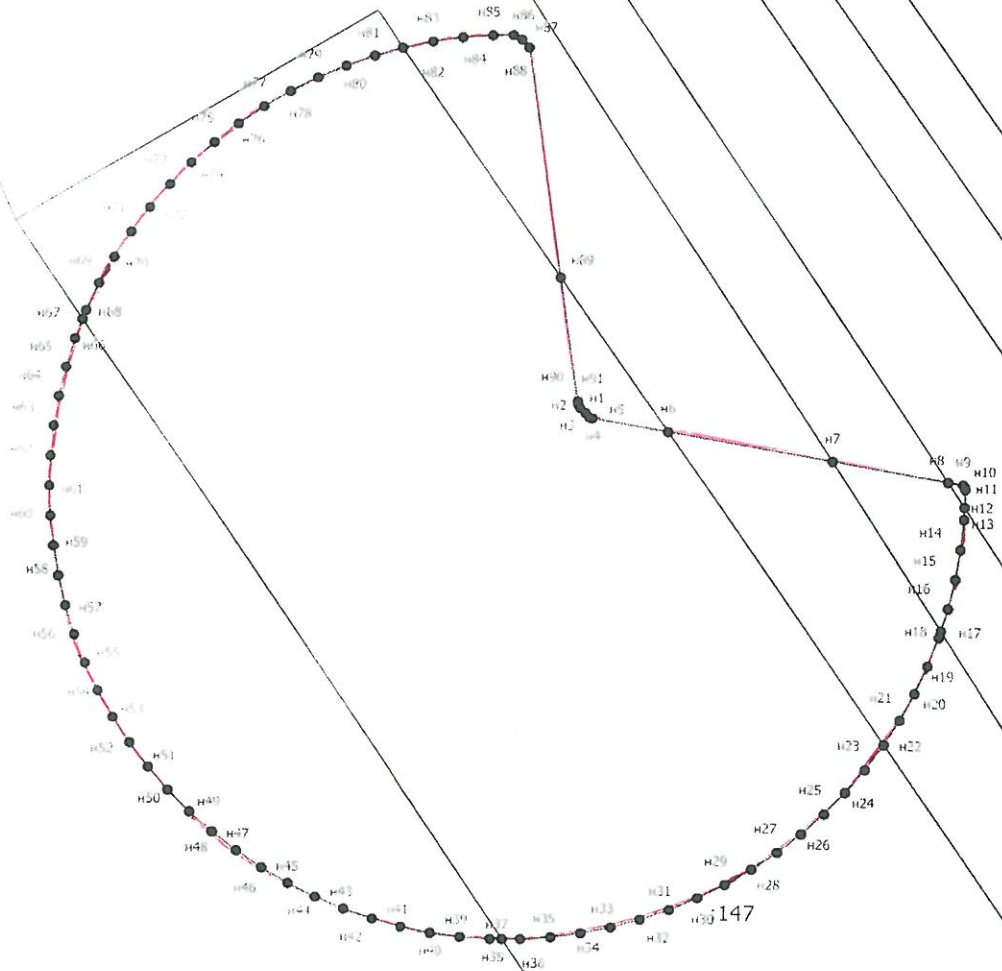
Обозначение части границ		Существующее описание прохождения части границ	Измененное (уточненное) описание прохождения части границ
от точки	до точки		
1	2	3	4
-	-	-	-

КАРТА (ПЛАН)

Зона санитарной охраны водозабора из подземных источников скважина № 6 I пояс

(наименование объекта землеустройства)

План границ объекта землеустройства



Масштаб 1:500



Подпись _____

Дата "19" "10" 2018 г.

Место для оттиска печати лица, составившего карту (план) объекта землеустройства

КАРТА (ПЛАН)

Зона санитарной охраны водозабора из подземных источников скважина № 6
I пояс

(наименование объекта землеустройства)

План границ объекта землеустройства

Условные обозначения

- - Существующая часть границы, сведения о которой достаточны для определения ее местоположения
- - вновь образованная часть границы, сведения о которой достаточны для определения ее местоположения
- - Характерная точка границы, сведения о которой позволяют однозначно определить ее положение на местности
- н1 - Обозначение новой характерной точки
- - Граница зоны с особыми условиями
- - Граница муниципального образования
- - Часть контура, образованного проекцией существующего наземного конструктивного элемента здания, сооружения, объекта незавершенного строительства
- - Граница кадастрового квартала



Подпись _____

Дата " 29 " 10 2018 г.

Место для оттиска печати лица, составившего карту (план) объекта землеустройства

КАРТА (ПЛАН)**Зона санитарной охраны водозабора из подземных источников скважина № 6 II
пояс**

(наименование объекта землеустройства)

Титульный лист**1. Сведения о заказчике землеустроительных работ:**

О физическом лице:

Фамилия, имя, отчество (отчество указывается при наличии)

О юридическом лице, органе государственной власти, органе местного самоуправления:

Полное наименование Общество с ограниченной ответственностью Технопарк "Вольгинский"

Страна регистрации (инкорпорации) (указывается в отношении иностранного юридического лица)

Фамилия и инициалы уполномоченного представителя, его должность, реквизиты доверенности (если представитель действует по доверенности)

Костин А. В., Генеральный директор

Подпись

"29" октября 2018 г.

Место для оттиска печати заказчика



2. Сведения об исполнителе землеустроительных работ:

Об индивидуальном предпринимателе:

Фамилия, имя, отчество (отчество указывается при наличии)

Идентификационный номер налогоплательщика _____

Контактный телефон и почтовый адрес _____

Номер квалификационного аттестата кадастрового инженера (если исполнителем является кадастровый инженер)

О юридическом лице:

Полное наименование ГУП "Областное проектно-изыскательское архитектурно-планировочное бюро"

Основной государственный регистрационный номер 1033302007430

Контактный телефон и почтовый адрес тел. 8-49243-2-23-65, г. Владимир, ул. Луначарского, дом 3

Фамилия и инициалы уполномоченного представителя юридического лица, его должность, реквизиты доверенности (если представитель действует по доверенности)

Сведения о кадастровом инженере Любасова Елена Витальевна 33-11-181

Подпись _____

Дата " 29 " 10 2018 г.

Место для оттиска печати лица, составившего карту(план) объекта землеустройства

КАРТА (ПЛАН)**Зона санитарной охраны водозабора из подземных источников скважина № 6
II пояс**

(наименование объекта землеустройства)

№ п/п	Содержание	Номера листов
1	2	3
1	Основания для проведения землеустроительных работ и исходные данные	4
2	Сведения об объекте землеустройства	5
3	Сведения о местоположении границ объекта землеустройства	6
4	Сведения о местоположении измененных (уточненных) границ объекта землеустройства	17
5	План границ объекта землеустройства	18

КАРТА (ПЛАН)**Зона санитарной охраны водозабора из подземных источников скважина № 6
II пояс**

(наименование объекта землеустройства)

Основания для проведения землеустроительных работ и исходные данные**Перечень документов**

№ п/п	Наименование и реквизиты документа	Сведения об органе (организации), подготовившем или принявшем документ
1	2	3
1	"Проект зон санитарной охраны водозабора" № б/н от "01" января 2014 г.	ООО "Экологическая консультация"
2	"Экспертное заключение" № 151 от "12" августа 2014 г.	Федеральной службой по надзору в сфере защиты прав потребителей и благополучия человека

КАРТА (ПЛАН)**Зона санитарной охраны водозабора из подземных источников скважина № 6
II пояс**

(наименование объекта землеустройства)

Сведения об объекте землеустройства

№ п/п	Характеристики объекта землеустройства	Описание характеристик
1	2	3
1.	Местоположение объекта землеустройства	601125, Владимирская область, район Петушинский, посёлок Вольгинский
2.	Площадь объекта землеустройства +/- величина погрешности определения площади (P +/- Дельта P)	25990 +/- 282 м ²
3.	Иные характеристики объекта землеустройства	-

КАРТА (ПЛАН)

Зона санитарной охраны водозабора из подземных источников скважина № 6
II пояс

(наименование объекта землеустройства)

Сведения о местоположении границ объекта землеустройства

1. Система координат МСК-33

2. Сведения о характерных точках границ объекта землеустройства

Обозначение характерных точек границ	Координаты, м		Метод определения координат и средняя квадратическая погрешность положения характерной точки (M _t), м	Описание закрепления точки
	X	Y		
1	2	3	4	5
н92	170820.90	150768.24	Аналитический метод, 0.50	Закрепление отсутствует
н93	170822.70	150775.01	Аналитический метод, 0.50	Закрепление отсутствует
н94	170822.90	150776.06	Аналитический метод, 0.50	Закрепление отсутствует
н95	170822.92	150776.17	Аналитический метод, 0.50	Закрепление отсутствует
н96	170823.70	150780.42	Аналитический метод, 0.50	Закрепление отсутствует
н97	170823.97	150781.89	Аналитический метод, 0.50	Закрепление отсутствует
н98	170824.71	150788.85	Аналитический метод, 0.50	Закрепление отсутствует
н99	170824.89	150793.06	Аналитический метод, 0.50	Закрепление отсутствует
н100	170824.91	150793.48	Аналитический метод, 0.50	Закрепление отсутствует
н101	170824.76	150800.47	Аналитический метод, 0.50	Закрепление отсутствует
н102	170824.58	150802.30	Аналитический метод, 0.50	Закрепление отсутствует
н103	170824.07	150807.44	Аналитический метод, 0.50	Закрепление отсутствует
н104	170823.80	150808.96	Аналитический метод, 0.50	Закрепление отсутствует
н105	170822.85	150814.33	Аналитический метод, 0.50	Закрепление отсутствует
н106	170821.10	150821.11	Аналитический метод, 0.50	Закрепление отсутствует
н107	170818.83	150827.73	Аналитический метод, 0.50	Закрепление отсутствует
н108	170816.07	150834.16	Аналитический метод, 0.50	Закрепление отсутствует
н109	170812.81	150840.36	Аналитический метод, 0.50	Закрепление отсутствует

КАРТА (ПЛАН)

Зона санитарной охраны водозабора из подземных источников скважина № 6
II пояс

(наименование объекта землеустройства)

Сведения о местоположении границ объекта землеустройства

2. Сведения о характерных точках границ объекта землеустройства

Обозначение характерных точек границ	Координаты, м		Метод определения координат и средняя квадратическая погрешность положения характерной точки (Mt), м	Описание закрепления точки
	X	Y		
1	2	3	4	5
н110	170809.10	150846.29	Аналитический метод, 0.50	Закрепление отсутствует
н111	170804.93	150851.92	Аналитический метод, 0.50	Закрепление отсутствует
н112	170800.35	150857.21	Аналитический метод, 0.50	Закрепление отсутствует
н113	170795.37	150862.13	Аналитический метод, 0.50	Закрепление отсутствует
н114	170790.03	150866.65	Аналитический метод, 0.50	Закрепление отсутствует
н115	170784.35	150870.76	Аналитический метод, 0.50	Закрепление отсутствует
н116	170778.38	150874.41	Аналитический метод, 0.50	Закрепление отсутствует
н117	170772.15	150877.59	Аналитический метод, 0.50	Закрепление отсутствует
н118	170765.69	150880.28	Аналитический метод, 0.50	Закрепление отсутствует
н119	170759.04	150882.47	Аналитический метод, 0.50	Закрепление отсутствует
н120	170752.24	150884.14	Аналитический метод, 0.50	Закрепление отсутствует
н121	170745.33	150885.29	Аналитический метод, 0.50	Закрепление отсутствует
н122	170738.36	150885.90	Аналитический метод, 0.50	Закрепление отсутствует
н123	170731.36	150885.97	Аналитический метод, 0.50	Закрепление отсутствует
н124	170724.38	150885.51	Аналитический метод, 0.50	Закрепление отсутствует
н125	170718.38	150884.64	Аналитический метод, 0.50	Закрепление отсутствует
н126	170717.45	150884.50	Аналитический метод, 0.50	Закрепление отсутствует
н127	170711.56	150883.18	Аналитический метод, 0.50	Закрепление отсутствует
н128	170710.62	150882.97	Аналитический метод, 0.50	Закрепление отсутствует

КАРТА (ПЛАН)

Зона санитарной охраны водозабора из подземных источников скважина № 6
II пояс

(наименование объекта землеустройства)

Сведения о местоположении границ объекта землеустройства

2. Сведения о характерных точках границ объекта землеустройства

Обозначение характерных точек границ	Координаты, м		Метод определения координат и средняя квадратическая погрешность положения характерной точки (Mt), м	Описание закрепления точки
	X	Y		
1	2	3	4	5
н129	170703.93	150880.92	Аналитический метод, 0.50	Закрепление отсутствует
н130	170702.63	150880.41	Аналитический метод, 0.50	Закрепление отсутствует
н131	170697.41	150878.36	Аналитический метод, 0.50	Закрепление отсутствует
н132	170691.11	150875.31	Аналитический метод, 0.50	Закрепление отсутствует
н133	170690.37	150874.88	Аналитический метод, 0.50	Закрепление отсутствует
н134	170686.51	150872.62	Аналитический метод, 0.50	Закрепление отсутствует
н135	170685.07	150871.78	Аналитический метод, 0.50	Закрепление отсутствует
н136	170681.89	150869.58	Аналитический метод, 0.50	Закрепление отсутствует
н137	170679.31	150867.80	Аналитический метод, 0.50	Закрепление отсутствует
н138	170674.48	150863.87	Аналитический метод, 0.50	Закрепление отсутствует
н139	170673.88	150863.38	Аналитический метод, 0.50	Закрепление отсутствует
н140	170669.61	150859.34	Аналитический метод, 0.50	Закрепление отсутствует
н141	170668.80	150858.57	Аналитический метод, 0.50	Закрепление отсутствует
н142	170665.98	150855.45	Аналитический метод, 0.50	Закрепление отсутствует
н143	170664.10	150853.37	Аналитический метод, 0.50	Закрепление отсутствует
н144	170659.82	150847.83	Аналитический метод, 0.50	Закрепление отсутствует
н145	170655.98	150841.98	Аналитический метод, 0.50	Закрепление отсутствует
н146	170652.60	150835.85	Аналитический метод, 0.50	Закрепление отсутствует
н147	170650.53	150831.31	Аналитический метод, 0.50	Закрепление отсутствует

КАРТА (ПЛАН)

Зона санитарной охраны водозабора из подземных источников скважина № 6
II пояс

(наименование объекта землеустройства)

Сведения о местоположении границ объекта землеустройства

2. Сведения о характерных точках границ объекта землеустройства

Обозначение характерных точек границ	Координаты, м		Метод определения координат и средняя квадратическая погрешность положения характерной точки (M _t), м	Описание закрепления точки
	X	Y		
1	2	3	4	5
н148	170649.70	150829.48	Аналитический метод, 0.50	Закрепление отсутствует
н149	170647.30	150822.90	Аналитический метод, 0.50	Закрепление отсутствует
н150	170645.42	150816.16	Аналитический метод, 0.50	Закрепление отсутствует
н151	170644.05	150809.30	Аналитический метод, 0.50	Закрепление отсутствует
н152	170643.22	150802.35	Аналитический метод, 0.50	Закрепление отсутствует
н153	170642.92	150795.35	Аналитический метод, 0.50	Закрепление отсутствует
н154	170643.17	150788.36	Аналитический метод, 0.50	Закрепление отсутствует
н155	170643.95	150781.40	Аналитический метод, 0.50	Закрепление отсутствует
н156	170645.26	150774.52	Аналитический метод, 0.50	Закрепление отсутствует
н157	170647.09	150767.77	Аналитический метод, 0.50	Закрепление отсутствует
н158	170649.45	150761.18	Аналитический метод, 0.50	Закрепление отсутствует
н159	170652.30	150754.78	Аналитический метод, 0.50	Закрепление отсутствует
н160	170655.63	150748.63	Аналитический метод, 0.50	Закрепление отсутствует
н161	170659.43	150742.75	Аналитический метод, 0.50	Закрепление отсутствует
н162	170663.66	150737.17	Аналитический метод, 0.50	Закрепление отсутствует
н163	170668.32	150731.95	Аналитический метод, 0.50	Закрепление отсутствует
н164	170673.36	150727.09	Аналитический метод, 0.50	Закрепление отсутствует
н165	170678.76	150722.63	Аналитический метод, 0.50	Закрепление отсутствует
н166	170684.48	150718.61	Аналитический метод, 0.50	Закрепление отсутствует

КАРТА (ПЛАН)

Зона санитарной охраны водозабора из подземных источников скважина № 6
II пояс

(наименование объекта землеустройства)

Сведения о местоположении границ объекта землеустройства

2. Сведения о характерных точках границ объекта землеустройства

Обозначение характерных точек границ	Координаты, м		Метод определения координат и средняя квадратическая погрешность положения характерной точки (M _t), м	Описание закрепления точки
	X	Y		
1	2	3	4	5
н167	170690.50	150715.03	Аналитический метод, 0.50	Закрепление отсутствует
н168	170696.78	150711.93	Аналитический метод, 0.50	Закрепление отсутствует
н169	170703.27	150709.32	Аналитический метод, 0.50	Закрепление отсутствует
н170	170709.95	150707.22	Аналитический метод, 0.50	Закрепление отсутствует
н171	170716.77	150705.64	Аналитический метод, 0.50	Закрепление отсутствует
н172	170723.69	150704.58	Аналитический метод, 0.50	Закрепление отсутствует
н173	170730.67	150704.07	Аналитический метод, 0.50	Закрепление отсутствует
н174	170737.67	150704.08	Аналитический метод, 0.50	Закрепление отсутствует
н175	170744.65	150704.64	Аналитический метод, 0.50	Закрепление отсутствует
н176	170751.56	150705.73	Аналитический метод, 0.50	Закрепление отсутствует
н177	170758.37	150707.35	Аналитический метод, 0.50	Закрепление отсутствует
н178	170765.04	150709.49	Аналитический метод, 0.50	Закрепление отсутствует
н179	170771.52	150712.14	Аналитический метод, 0.50	Закрепление отсутствует
н180	170777.78	150715.27	Аналитический метод, 0.50	Закрепление отсутствует
н181	170783.78	150718.88	Аналитический метод, 0.50	Закрепление отсутствует
н182	170789.48	150722.94	Аналитический метод, 0.50	Закрепление отсутствует
н183	170794.86	150727.42	Аналитический метод, 0.50	Закрепление отсутствует
н184	170798.39	150730.86	Аналитический метод, 0.50	Закрепление отсутствует
н185	170799.87	150732.30	Аналитический метод, 0.50	Закрепление отсутствует

КАРТА (ПЛАН)**Зона санитарной охраны водозабора из подземных источников скважина № 6
II пояс**

(наименование объекта землеустройства)

Сведения о местоположении границ объекта землеустройства

2. Сведения о характерных точках границ объекта землеустройства

Обозначение характерных точек границ	Координаты, м		Метод определения координат и средняя квадратическая погрешность положения характерной точки (M _t), м	Описание закрепления точки
	X	Y		
1	2	3	4	5
н186	170804.50	150737.56	Аналитический метод, 0.50	Закрепление отсутствует
н187	170808.70	150743.15	Аналитический метод, 0.50	Закрепление отсутствует
н188	170812.47	150749.05	Аналитический метод, 0.50	Закрепление отсутствует
н189	170815.77	150755.23	Аналитический метод, 0.50	Закрепление отсутствует
н190	170818.58	150761.64	Аналитический метод, 0.50	Закрепление отсутствует
н191	170820.07	150765.88	Аналитический метод, 0.50	Закрепление отсутствует
н92	170820.90	150768.24	Аналитический метод, 0.50	Закрепление отсутствует

3. Сведения о характерных точках части (частей) границы объекта землеустройства

Обозначение характерных точек границ	Координаты, м		Метод определения координат и средняя квадратическая погрешность положения характерной точки (M _t), м	Описание закрепления точки
	X	Y		
1	2	3	4	5
-	-	-	-	-

4. Сведения о частях границ объекта землеустройства, совпадающих с местоположением внешних границ природных объектов и (или) объектов искусственного происхождения

Обозначение части границ		Описание прохождения части границ
от точки	до точки	
1	2	3
н92	н93	Граница II пояса санитарной охраны водозаборной скважины проходит по земельному участку с кадастровым номером 33:13:070101:153
н93	н94	Граница II пояса санитарной охраны водозаборной скважины проходит по земельному участку с кадастровым номером 33:13:070101:153
н94	н95	Граница II пояса санитарной охраны водозаборной скважины проходит по землям МО пос. Вольгинский
н95	н96	Граница II пояса санитарной охраны водозаборной скважины проходит по земельному участку с кадастровым номером 33:13:000000:1627

КАРТА (ПЛАН)

Зона санитарной охраны водозабора из подземных источников скважина № 6
II пояс

(наименование объекта землеустройства)

Сведения о местоположении границ объекта землеустройства

4. Сведения о частях границ объекта землеустройства, совпадающих с местоположением внешних границ природных объектов и (или) объектов искусственного происхождения

Обозначение части границ		Описание прохождения части границ
от точки	до точки	
1	2	3
н96	н97	Граница II пояса санитарной охраны водозаборной скважины проходит по землям МО пос. Вольгинский
н97	н98	Граница II пояса санитарной охраны водозаборной скважины проходит по землям МО пос. Вольгинский
н98	н99	Граница II пояса санитарной охраны водозаборной скважины проходит по землям МО пос. Вольгинский
н99	н100	Граница II пояса санитарной охраны водозаборной скважины проходит по земельному участку с кадастровым номером 33:13:070101:29
н100	н101	Граница II пояса санитарной охраны водозаборной скважины проходит по земельному участку с кадастровым номером 33:13:070101:29
н101	н102	Граница II пояса санитарной охраны водозаборной скважины проходит по земельному участку с кадастровым номером 33:13:070101:29
н102	н103	Граница II пояса санитарной охраны водозаборной скважины проходит по землям МО пос. Вольгинский
н103	н104	Граница II пояса санитарной охраны водозаборной скважины проходит по землям МО пос. Вольгинский
н104	н105	Граница II пояса санитарной охраны водозаборной скважины проходит по земельному участку с кадастровым номером 33:13:070101:532
н105	н106	Граница II пояса санитарной охраны водозаборной скважины проходит по земельному участку с кадастровым номером 33:13:070101:532
н106	н107	Граница II пояса санитарной охраны водозаборной скважины проходит по земельному участку с кадастровым номером 33:13:070101:532
н107	н108	Граница II пояса санитарной охраны водозаборной скважины проходит по земельному участку с кадастровым номером 33:13:070101:532
н108	н109	Граница II пояса санитарной охраны водозаборной скважины проходит по земельному участку с кадастровым номером 33:13:070101:532
н109	н110	Граница II пояса санитарной охраны водозаборной скважины проходит по земельному участку с кадастровым номером 33:13:070101:532
н110	н111	Граница II пояса санитарной охраны водозаборной скважины проходит по земельному участку с кадастровым номером 33:13:070101:532
н111	н112	Граница II пояса санитарной охраны водозаборной скважины проходит по земельному участку с кадастровым номером 33:13:070101:532
н112	н113	Граница II пояса санитарной охраны водозаборной скважины проходит по земельному участку с кадастровым номером 33:13:070101:532
н113	н114	Граница II пояса санитарной охраны водозаборной скважины проходит по земельному участку с кадастровым номером 33:13:070101:532
н114	н115	Граница II пояса санитарной охраны водозаборной скважины проходит по земельному участку с кадастровым номером 33:13:070101:532
н115	н116	Граница II пояса санитарной охраны водозаборной скважины проходит по земельному участку с кадастровым номером 33:13:070101:532

КАРТА (ПЛАН)**Зона санитарной охраны водозабора из подземных источников скважина № 6
II пояс**

(наименование объекта землеустройства)

Сведения о местоположении границ объекта землеустройства

4. Сведения о частях границ объекта землеустройства, совпадающих с местоположением внешних границ природных объектов и (или) объектов искусственного происхождения

Обозначение части границ		Описание прохождения части границ
от точки	до точки	
1	2	3
н116	н117	Граница II пояса санитарной охраны водозаборной скважины проходит по земельному участку с кадастровым номером 33:13:070101:532
н117	н118	Граница II пояса санитарной охраны водозаборной скважины проходит по земельному участку с кадастровым номером 33:13:070101:532
н118	н119	Граница II пояса санитарной охраны водозаборной скважины проходит по земельному участку с кадастровым номером 33:13:070101:532
н119	н120	Граница II пояса санитарной охраны водозаборной скважины проходит по земельному участку с кадастровым номером 33:13:070101:532
н120	н121	Граница II пояса санитарной охраны водозаборной скважины проходит по земельному участку с кадастровым номером 33:13:070101:532
н121	н122	Граница II пояса санитарной охраны водозаборной скважины проходит по земельному участку с кадастровым номером 33:13:070101:532
н122	н123	Граница II пояса санитарной охраны водозаборной скважины проходит по земельному участку с кадастровым номером 33:13:070101:532
н123	н124	Граница II пояса санитарной охраны водозаборной скважины проходит по земельному участку с кадастровым номером 33:13:070101:532
н124	н125	Граница II пояса санитарной охраны водозаборной скважины проходит по земельному участку с кадастровым номером 33:13:070101:532
н125	н126	Граница II пояса санитарной охраны водозаборной скважины проходит по землям МО пос. Вольгинский
н126	н127	Граница II пояса санитарной охраны водозаборной скважины проходит по землям МО пос. Вольгинский
н127	н128	Граница II пояса санитарной охраны водозаборной скважины проходит по земельному участку с кадастровым номером 33:13:070101:29
н128	н129	Граница II пояса санитарной охраны водозаборной скважины проходит по земельному участку с кадастровым номером 33:13:070101:29
н129	н130	Граница II пояса санитарной охраны водозаборной скважины проходит по земельному участку с кадастровым номером 33:13:070101:29
н130	н131	Граница II пояса санитарной охраны водозаборной скважины проходит по землям МО пос. Вольгинский
н131	н132	Граница II пояса санитарной охраны водозаборной скважины проходит по землям МО пос. Вольгинский
н132	н133	Граница II пояса санитарной охраны водозаборной скважины проходит по землям МО пос. Вольгинский
н133	н134	Граница II пояса санитарной охраны водозаборной скважины проходит по земельному участку с кадастровым номером 33:13:000000:1627
н134	н135	Граница II пояса санитарной охраны водозаборной скважины проходит по землям МО пос. Вольгинский
н135	н136	Граница II пояса санитарной охраны водозаборной скважины проходит по землям МО пос. Вольгинский

КАРТА (ПЛАН)

Зона санитарной охраны водозабора из подземных источников скважина № 6
II пояс

(наименование объекта землеустройства)

Сведения о местоположении границ объекта землеустройства

4. Сведения о частях границ объекта землеустройства, совпадающих с местоположением внешних границ природных объектов и (или) объектов искусственного происхождения

Обозначение части границ		Описание прохождения части границ
от точки	до точки	
1	2	3
н136	н137	Граница II пояса санитарной охраны водозаборной скважины проходит по земельному участку с кадастровым номером 33:13:070101:172
н137	н138	Граница II пояса санитарной охраны водозаборной скважины проходит по земельному участку с кадастровым номером 33:13:070101:172
н138	н139	Граница II пояса санитарной охраны водозаборной скважины проходит по землям МО пос. Вольгинский
н139	н140	Граница II пояса санитарной охраны водозаборной скважины проходит по землям МО пос. Вольгинский
н140	н141	Граница II пояса санитарной охраны водозаборной скважины проходит по землям МО Нагорное сельское поселение
н141	н142	Граница II пояса санитарной охраны водозаборной скважины проходит по землям МО Нагорное сельское поселение
н142	н143	Граница II пояса санитарной охраны водозаборной скважины проходит по земельному участку с кадастровым номером 33:13:070101:147
н143	н144	Граница II пояса санитарной охраны водозаборной скважины проходит по земельному участку с кадастровым номером 33:13:070101:147
н144	н145	Граница II пояса санитарной охраны водозаборной скважины проходит по земельному участку с кадастровым номером 33:13:070101:147
н145	н146	Граница II пояса санитарной охраны водозаборной скважины проходит по земельному участку с кадастровым номером 33:13:070101:147
н146	н147	Граница II пояса санитарной охраны водозаборной скважины проходит по земельному участку с кадастровым номером 33:13:070101:147
н147	н148	Граница II пояса санитарной охраны водозаборной скважины проходит по земельному участку с кадастровым номером 33:13:000000:1555
н148	н149	Граница II пояса санитарной охраны водозаборной скважины проходит по земельному участку с кадастровым номером 33:13:000000:1555
н149	н150	Граница II пояса санитарной охраны водозаборной скважины проходит по земельному участку с кадастровым номером 33:13:000000:1555
н150	н151	Граница II пояса санитарной охраны водозаборной скважины проходит по земельному участку с кадастровым номером 33:13:000000:1555
н151	н152	Граница II пояса санитарной охраны водозаборной скважины проходит по земельному участку с кадастровым номером 33:13:000000:1555
н152	н153	Граница II пояса санитарной охраны водозаборной скважины проходит по земельному участку с кадастровым номером 33:13:000000:1555
н153	н154	Граница II пояса санитарной охраны водозаборной скважины проходит по земельному участку с кадастровым номером 33:13:000000:1555
н154	н155	Граница II пояса санитарной охраны водозаборной скважины проходит по земельному участку с кадастровым номером 33:13:000000:1555
н155	н156	Граница II пояса санитарной охраны водозаборной скважины проходит по земельному участку с кадастровым номером 33:13:000000:1555

КАРТА (ПЛАН)**Зона санитарной охраны водозабора из подземных источников скважина № 6
II пояс**

(наименование объекта землеустройства)

Сведения о местоположении границ объекта землеустройства

4. Сведения о частях границ объекта землеустройства, совпадающих с местоположением внешних границ природных объектов и (или) объектов искусственного происхождения

Обозначение части границ		Описание прохождения части границ
от точки	до точки	
1	2	3
н156	н157	Граница II пояса санитарной охраны водозаборной скважины проходит по земельному участку с кадастровым номером 33:13:000000:1555
н157	н158	Граница II пояса санитарной охраны водозаборной скважины проходит по земельному участку с кадастровым номером 33:13:000000:1555
н158	н159	Граница II пояса санитарной охраны водозаборной скважины проходит по земельному участку с кадастровым номером 33:13:000000:1555
н159	н160	Граница II пояса санитарной охраны водозаборной скважины проходит по земельному участку с кадастровым номером 33:13:000000:1555
н160	н161	Граница II пояса санитарной охраны водозаборной скважины проходит по земельному участку с кадастровым номером 33:13:000000:1555
н161	н162	Граница II пояса санитарной охраны водозаборной скважины проходит по земельному участку с кадастровым номером 33:13:000000:1555
н162	н163	Граница II пояса санитарной охраны водозаборной скважины проходит по земельному участку с кадастровым номером 33:13:000000:1555
н163	н164	Граница II пояса санитарной охраны водозаборной скважины проходит по земельному участку с кадастровым номером 33:13:000000:1555
н164	н165	Граница II пояса санитарной охраны водозаборной скважины проходит по земельному участку с кадастровым номером 33:13:000000:1555
н165	н166	Граница II пояса санитарной охраны водозаборной скважины проходит по земельному участку с кадастровым номером 33:13:000000:1555
н166	н167	Граница II пояса санитарной охраны водозаборной скважины проходит по земельному участку с кадастровым номером 33:13:000000:1555
н167	н168	Граница II пояса санитарной охраны водозаборной скважины проходит по земельному участку с кадастровым номером 33:13:000000:1555
н168	н169	Граница II пояса санитарной охраны водозаборной скважины проходит по земельному участку с кадастровым номером 33:13:000000:1555
н169	н170	Граница II пояса санитарной охраны водозаборной скважины проходит по земельному участку с кадастровым номером 33:13:000000:1555
н170	н171	Граница II пояса санитарной охраны водозаборной скважины проходит по земельному участку с кадастровым номером 33:13:000000:1555
н171	н172	Граница II пояса санитарной охраны водозаборной скважины проходит по земельному участку с кадастровым номером 33:13:000000:1555
н172	н173	Граница II пояса санитарной охраны водозаборной скважины проходит по земельному участку с кадастровым номером 33:13:000000:1555
н173	н174	Граница II пояса санитарной охраны водозаборной скважины проходит по земельному участку с кадастровым номером 33:13:000000:1555
н174	н175	Граница II пояса санитарной охраны водозаборной скважины проходит по земельному участку с кадастровым номером 33:13:000000:1555
н175	н176	Граница II пояса санитарной охраны водозаборной скважины проходит по земельному участку с кадастровым номером 33:13:000000:1555

КАРТА (ПЛАН)**Зона санитарной охраны водозабора из подземных источников скважина № 6
II пояс**

(наименование объекта землеустройства)

Сведения о местоположении границ объекта землеустройства

4. Сведения о частях границ объекта землеустройства, совпадающих с местоположением внешних границ природных объектов и (или) объектов искусственного происхождения

Обозначение части границ		Описание прохождения части границ
от точки	до точки	
1	2	3
н176	н177	Граница II пояса санитарной охраны водозаборной скважины проходит по земельному участку с кадастровым номером 33:13:000000:1555
н177	н178	Граница II пояса санитарной охраны водозаборной скважины проходит по земельному участку с кадастровым номером 33:13:000000:1555
н178	н179	Граница II пояса санитарной охраны водозаборной скважины проходит по земельному участку с кадастровым номером 33:13:000000:1555
н179	н180	Граница II пояса санитарной охраны водозаборной скважины проходит по земельному участку с кадастровым номером 33:13:000000:1555
н180	н181	Граница II пояса санитарной охраны водозаборной скважины проходит по земельному участку с кадастровым номером 33:13:000000:1555
н181	н182	Граница II пояса санитарной охраны водозаборной скважины проходит по земельному участку с кадастровым номером 33:13:000000:1555
н182	н183	Граница II пояса санитарной охраны водозаборной скважины проходит по земельному участку с кадастровым номером 33:13:000000:1555
н183	н184	Граница II пояса санитарной охраны водозаборной скважины проходит по земельному участку с кадастровым номером 33:13:000000:1555
н184	н185	Граница II пояса санитарной охраны водозаборной скважины проходит по землям МО пос. Вольгинский
н185	н186	Граница II пояса санитарной охраны водозаборной скважины проходит по землям МО пос. Вольгинский
н186	н187	Граница II пояса санитарной охраны водозаборной скважины проходит по землям МО пос. Вольгинский
н187	н188	Граница II пояса санитарной охраны водозаборной скважины проходит по землям МО пос. Вольгинский
н188	н189	Граница II пояса санитарной охраны водозаборной скважины проходит по землям МО пос. Вольгинский
н189	н190	Граница II пояса санитарной охраны водозаборной скважины проходит по землям МО пос. Вольгинский
н190	н191	Граница II пояса санитарной охраны водозаборной скважины проходит по землям МО пос. Вольгинский
н191	н92	Граница II пояса санитарной охраны водозаборной скважины проходит по земельному участку с кадастровым номером 33:13:070101:153

КАРТА (ПЛАН)

Зона санитарной охраны водозабора из подземных источников скважина № 6
II пояс

(наименование объекта землеустройства)

Сведения о местоположении измененных (уточненных) границ объекта
землеустройства

1. Система координат -

2. Сведения о характерных точках границ объекта землеустройства

Обозначение характерных точек границ	Существующие координаты, м		Измененные (уточненные) координаты, м		Метод определения координат и средняя квадратическая погрешность положения характерной точки (Mt), м	Описание закрепления точки
	X	Y	X	Y		
1	2	3	4	5	6	7
-	-	-	-	-	-	-

3. Сведения о характерных точках части (частей) границы объекта землеустройства

Обозначение характерных точек границ	Существующие координаты, м		Измененные (уточненные) координаты, м		Метод определения координат и средняя квадратическая погрешность положения характерной точки (Mt), м	Описание закрепления точки
	X	Y	X	Y		
1	2	3	4	5	6	7
-	-	-	-	-	-	-

4. Сведения о частях границ объекта землеустройства, совпадающих с местоположением внешних границ природных объектов и (или) объектов искусственного происхождения

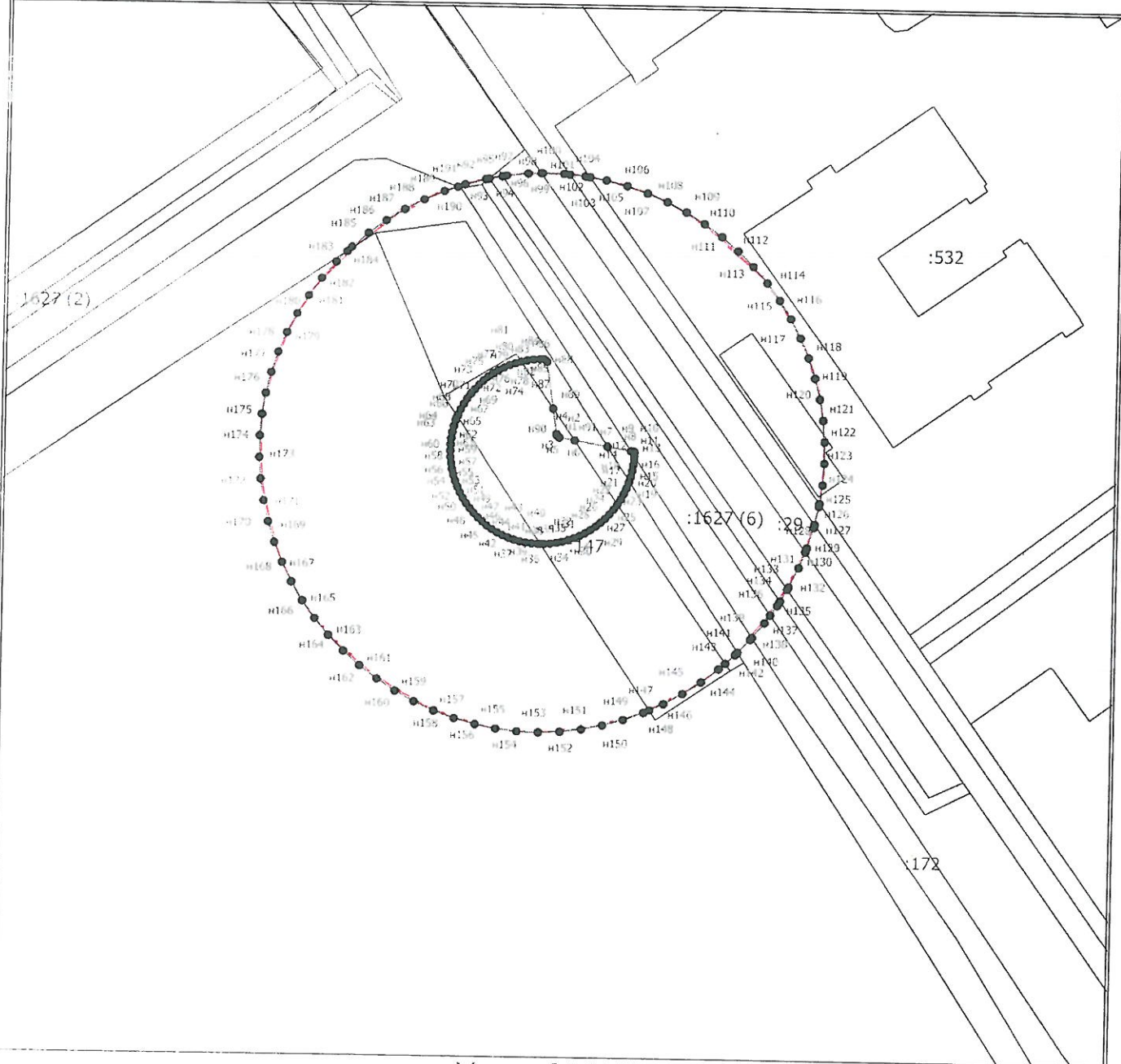
Обозначение части границ		Существующее описание прохождения части границ	Измененное (уточненное) описание прохождения части границ
от точки	до точки		
1	2	3	4
-	-	-	-

КАРТА (ПЛАН)

Зона санитарной охраны водозабора из подземных источников скважина № 6 II пояс

(наименование объекта землеустройства)

План границ объекта землеустройства



Масштаб 1:2000

Подпись _____

Медведев



Дата "29" "10" 2018 г.

Место для оттиска печати инициалов (подпись) карты (план) объекта землеустройства

КАРТА (ПЛАН)

Зона санитарной охраны водозабора из подземных источников скважина № 6
II пояс

(наименование объекта землеустройства)

План границ объекта землеустройства

Условные обозначения

- - Существующая часть границы, сведения о которой достаточны для определения ее местоположения
- - Вновь образованная часть границы, сведения о которой достаточны для определения ее местоположения
- - Характерная точка границы, сведения о которой позволяют однозначно определить ее положение на местности
- н1 - Обозначение новой характерной точки
- - Граница зоны с особыми условиями
- - Граница муниципального образования
- - Часть контура, образованного проекцией существующего наземного конструктивного элемента здания, сооружения, объекта незавершенного строительства
- - Граница кадастрового квартала



Подпись _____

Дата " 29 " 10 2018 г.

Место для оттиска печати лица, составившего карту (план) объекта землеустройства

КАРТА (ПЛАН)

**Зона санитарной охраны водозабора из подземных источников скважина № 6
III пояс**

(наименование объекта землеустройства)

Титульный лист

1. Сведения о заказчике землеустроительных работ:

О физическом лице:

Фамилия, имя, отчество (отчество указывается при наличии)

О юридическом лице, органе государственной власти, органе местного самоуправления:

Полное наименование Общество с ограниченной ответственностью Технопарк "Вольгинский"

Страна регистрации (инкорпорации) (указывается в отношении иностранного юридического лица)

Фамилия и инициалы уполномоченного представителя, его должность, реквизиты доверенности (если представитель действует по доверенности)

Костин А. В., Генеральный директор

Подпись _____

"29" октября 2018 г.

Место для оттиска печати заказчика



2. Сведения об исполнителе землеустроительных работ:

Об индивидуальном предпринимателе:

Фамилия, имя, отчество (отчество указывается при наличии)

Идентификационный номер налогоплательщика _____

Контактный телефон и почтовый адрес _____

Номер квалификационного аттестата кадастрового инженера (если исполнителем является кадастровый инженер)

О юридическом лице:

Полное наименование ГУП "Областное проектно-изыскательское архитектурно-планировочное бюро"

Основной государственный регистрационный номер 1033302007430

Контактный телефон и почтовый адрес тел. 8-49243-2-23-65, г. Владимир, ул. Луначарского, дом 3

Фамилия и инициалы уполномоченного представителя юридического лица, его должность, реквизиты доверенности (если представитель действует по доверенности)

Сведения о кадастровом инженере Любасова Елена Витальевна 33-11-181

Подпись _____

Дата " 29 " 10 2018 г.

Место для оттиска печати лица, составившего карту(план) объекта землеустройства



КАРТА (ПЛАН)**Зона санитарной охраны водозабора из подземных источников скважина № 6
III пояс**

(наименование объекта землеустройства)

№ п/п	Содержание	Номера листов
1	2	3
1	Основания для проведения землеустроительных работ и исходные данные	4
2	Сведения об объекте землеустройства	5
3	Сведения о местоположении границ объекта землеустройства	6
4	Сведения о местоположении измененных (уточненных) границ объекта землеустройства	38
5	План границ объекта землеустройства	39

КАРТА (ПЛАН)**Зона санитарной охраны водозабора из подземных источников скважина № 6
III пояс**

(наименование объекта землеустройства)

Основания для проведения землеустроительных работ и исходные данные**Перечень документов**

№ п/п	Наименование и реквизиты документа	Сведения об органе (организации), подготовившем или принявшем документ
1	2	3
1	"Проект зон санитарной охраны водозабора" № б/н от "01" января 2014 г.	ООО "Экологическая консультация"
2	"Экспертное заключение" № 151 от "12" августа 2014 г.	Федеральной службой по надзору в сфере защиты прав потребителей и благополучия человека

КАРТА (ПЛАН)**Зона санитарной охраны водозабора из подземных источников скважина № 6
III пояс**

(наименование объекта землеустройства)

Сведения об объекте землеустройства

№ п/п	Характеристики объекта землеустройства	Описание характеристик
1	2	3
1.	Местоположение объекта землеустройства	601125, Владимирская область, район Петушинский, посёлок Вольгинский
2.	Площадь объекта землеустройства +/- величина погрешности определения площади (P +/- Дельта P)	1298680 +/- 1994 м ²
3.	Иные характеристики объекта землеустройства	-

КАРТА (ПЛАН)

Зона санитарной охраны водозабора из подземных источников скважина № 6
III пояс

(наименование объекта землеустройства)

Сведения о местоположении границ объекта землеустройства

1. Система координат МСК-33

2. Сведения о характерных точках границ объекта землеустройства

Обозначение характерных точек границ	Координаты, м		Метод определения координат и средняя квадратическая погрешность положения характерной точки (Mt), м	Описание закрепления точки
	X	Y		
1	2	3	4	5
н192	171369.21	150695.70	Аналитический метод, 0.50	Закрепление отсутствует
н193	171371.99	150715.51	Аналитический метод, 0.50	Закрепление отсутствует
н194	171374.15	150735.39	Аналитический метод, 0.50	Закрепление отсутствует
н195	171375.70	150755.33	Аналитический метод, 0.50	Закрепление отсутствует
н196	171376.62	150775.31	Аналитический метод, 0.50	Закрепление отсутствует
н197	171376.92	150795.31	Аналитический метод, 0.50	Закрепление отсутствует
н198	171376.60	150815.30	Аналитический метод, 0.50	Закрепление отсутствует
н199	171375.66	150835.28	Аналитический метод, 0.50	Закрепление отсутствует
н200	171374.10	150855.22	Аналитический метод, 0.50	Закрепление отсутствует
н201	171371.92	150875.10	Аналитический метод, 0.50	Закрепление отсутствует
н202	171369.12	150894.90	Аналитический метод, 0.50	Закрепление отсутствует
н203	171365.70	150914.61	Аналитический метод, 0.50	Закрепление отсутствует
н204	171361.68	150934.20	Аналитический метод, 0.50	Закрепление отсутствует
н205	171357.04	150953.66	Аналитический метод, 0.50	Закрепление отсутствует
н206	171351.81	150972.96	Аналитический метод, 0.50	Закрепление отсутствует
н207	171345.97	150992.09	Аналитический метод, 0.50	Закрепление отсутствует
н208	171339.55	151011.03	Аналитический метод, 0.50	Закрепление отсутствует
н209	171332.54	151029.76	Аналитический метод, 0.50	Закрепление отсутствует

КАРТА (ПЛАН)

Зона санитарной охраны водозабора из подземных источников скважина № 6
III пояс

(наименование объекта землеустройства)

Сведения о местоположении границ объекта землеустройства

2. Сведения о характерных точках границ объекта землеустройства

Обозначение характерных точек границ	Координаты, м		Метод определения координат и средняя квадратическая погрешность положения характерной точки (Mt), м	Описание закрепления точки
	X	Y		
1	2	3	4	5
н210	171324.95	151048.26	Аналитический метод, 0.50	Закрепление отсутствует
н211	171316.79	151066.52	Аналитический метод, 0.50	Закрепление отсутствует
н212	171314.92	151070.38	Аналитический метод, 0.50	Закрепление отсутствует
н213	171312.81	151074.73	Аналитический метод, 0.50	Закрепление отсутствует
н214	171308.53	151083.55	Аналитический метод, 0.50	Закрепление отсутствует
н215	171308.06	151084.52	Аналитический метод, 0.50	Закрепление отсутствует
н216	171301.75	151096.57	Аналитический метод, 0.50	Закрепление отсутствует
н217	171298.78	151102.23	Аналитический метод, 0.50	Закрепление отсутствует
н218	171288.95	151119.65	Аналитический метод, 0.50	Закрепление отсутствует
н219	171278.58	151136.76	Аналитический метод, 0.50	Закрепление отсутствует
н220	171267.69	151153.53	Аналитический метод, 0.50	Закрепление отсутствует
н221	171256.28	151169.96	Аналитический метод, 0.50	Закрепление отсутствует
н222	171248.60	151180.32	Аналитический метод, 0.50	Закрепление отсутствует
н223	171244.37	151186.02	Аналитический метод, 0.50	Закрепление отсутствует
н224	171231.96	151201.71	Аналитический метод, 0.50	Закрепление отсутствует
н225	171227.96	151206.46	Аналитический метод, 0.50	Закрепление отсутствует
н226	171219.07	151217.00	Аналитический метод, 0.50	Закрепление отсутствует
н227	171210.96	151226.04	Аналитический метод, 0.50	Закрепление отсутствует
н228	171202.25	151235.51	Аналитический метод, 0.50	Закрепление отсутствует

КАРТА (ПЛАН)**Зона санитарной охраны водозабора из подземных источников скважина № 6
III пояс**

(наименование объекта землеустройства)

Сведения о местоположении границ объекта землеустройства

2. Сведения о характерных точках границ объекта землеустройства

Обозначение характерных точек границ	Координаты, м		Метод определения координат и средняя квадратическая погрешность положения характерной точки (Mt), м	Описание закрепления точки
	X	Y		
1	2	3	4	5
н229	171191.90	151246.35	Аналитический метод, 0.50	Закрепление отсутствует
н230	171185.84	151252.31	Аналитический метод, 0.50	Закрепление отсутствует
н231	171185.81	151252.34	Аналитический метод, 0.50	Закрепление отсутствует
н232	171179.58	151258.46	Аналитический метод, 0.50	Закрепление отсутствует
н233	171177.64	151260.37	Аналитический метод, 0.50	Закрепление отсутствует
н234	171162.95	151273.95	Аналитический метод, 0.50	Закрепление отсутствует
н235	171147.85	151287.06	Аналитический метод, 0.50	Закрепление отсутствует
н236	171132.35	151299.69	Аналитический метод, 0.50	Закрепление отсутствует
н237	171124.22	151305.91	Аналитический метод, 0.50	Закрепление отсутствует
н238	171116.47	151311.83	Аналитический метод, 0.50	Закрепление отсутствует
н239	171100.20	151323.49	Аналитический метод, 0.50	Закрепление отсутствует
н240	171083.59	151334.62	Аналитический метод, 0.50	Закрепление отсутствует
н241	171066.63	151345.24	Аналитический метод, 0.50	Закрепление отсутствует
н242	171049.36	151355.32	Аналитический метод, 0.50	Закрепление отсутствует
н243	171041.04	151359.84	Аналитический метод, 0.50	Закрепление отсутствует
н244	171031.78	151364.86	Аналитический метод, 0.50	Закрепление отсутствует
н245	171014.21	151373.71	Аналитический метод, 0.50	Закрепление отсутствует
н246	171013.92	151373.85	Аналитический метод, 0.50	Закрепление отсутствует
н247	170995.78	151382.27	Аналитический метод, 0.50	Закрепление отсутствует

КАРТА (ПЛАН)

Зона санитарной охраны водозабора из подземных источников скважина № 6
III пояс

(наименование объекта землеустройства)

Сведения о местоположении границ объекта землеустройства

2. Сведения о характерных точках границ объекта землеустройства

Обозначение характерных точек границ	Координаты, м		Метод определения координат и средняя квадратическая погрешность положения характерной точки (Mt), м	Описание закрепления точки
	X	Y		
1	2	3	4	5
н248	170995.06	151382.58	Аналитический метод, 0.50	Закрепление отсутствует
н249	170989.33	151385.03	Аналитический метод, 0.50	Закрепление отсутствует
н250	170977.39	151390.13	Аналитический метод, 0.50	Закрепление отсутствует
н251	170958.76	151397.42	Аналитический метод, 0.50	Закрепление отсутствует
н252	170939.92	151404.12	Аналитический метод, 0.50	Закрепление отсутствует
н253	170920.87	151410.23	Аналитический метод, 0.50	Закрепление отсутствует
н254	170916.04	151411.62	Аналитический метод, 0.50	Закрепление отсутствует
н255	170901.65	151415.75	Аналитический метод, 0.50	Закрепление отсутствует
н256	170882.45	151420.61	Аналитический метод, 0.50	Закрепление отсутствует
н257	170882.26	151420.66	Аналитический метод, 0.50	Закрепление отсутствует
н258	170862.73	151424.97	Аналитический метод, 0.50	Закрепление отсутствует
н259	170843.08	151428.67	Аналитический метод, 0.50	Закрепление отсутствует
н260	170823.32	151431.76	Аналитический метод, 0.50	Закрепление отсутствует
н261	170803.47	151434.23	Аналитический метод, 0.50	Закрепление отсутствует
н262	170783.56	151436.09	Аналитический метод, 0.50	Закрепление отсутствует
н263	170763.60	151437.32	Аналитический метод, 0.50	Закрепление отсутствует
н264	170743.61	151437.93	Аналитический метод, 0.50	Закрепление отсутствует
н265	170723.61	151437.92	Аналитический метод, 0.50	Закрепление отсутствует
н266	170709.32	151437.47	Аналитический метод, 0.50	Закрепление отсутствует

КАРТА (ПЛАН)**Зона санитарной охраны водозабора из подземных источников скважина № 6
III пояс**

(наименование объекта землеустройства)

Сведения о местоположении границ объекта землеустройства

2. Сведения о характерных точках границ объекта землеустройства

Обозначение характерных точек границ	Координаты, м		Метод определения координат и средняя квадратическая погрешность положения характерной точки (Mt), м	Описание закрепления точки
	X	Y		
1	2	3	4	5
н267	170703.62	151437.29	Аналитический метод, 0.50	Закрепление отсутствует
н268	170683.65	151436.04	Аналитический метод, 0.50	Закрепление отсутствует
н269	170663.74	151434.17	Аналитический метод, 0.50	Закрепление отсутствует
н270	170643.90	151431.67	Аналитический метод, 0.50	Закрепление отсутствует
н271	170624.14	151428.57	Аналитический метод, 0.50	Закрепление отсутствует
н272	170604.49	151424.85	Аналитический метод, 0.50	Закрепление отсутствует
н273	170584.96	151420.52	Аналитический метод, 0.50	Закрепление отсутствует
н274	170565.58	151415.58	Аналитический метод, 0.50	Закрепление отсутствует
н275	170559.55	151413.84	Аналитический метод, 0.50	Закрепление отсутствует
н276	170546.36	151410.04	Аналитический метод, 0.50	Закрепление отсутствует
н277	170527.33	151403.91	Аналитический метод, 0.50	Закрепление отсутствует
н278	170508.49	151397.19	Аналитический метод, 0.50	Закрепление отсутствует
н279	170489.87	151389.89	Аналитический метод, 0.50	Закрепление отсутствует
н280	170471.49	151382.01	Аналитический метод, 0.50	Закрепление отсутствует
н281	170453.36	151373.57	Аналитический метод, 0.50	Закрепление отсутствует
н282	170435.50	151364.56	Аналитический метод, 0.50	Закрепление отсутствует
н283	170431.96	151362.64	Аналитический метод, 0.50	Закрепление отсутствует
н284	170417.93	151355.01	Аналитический метод, 0.50	Закрепление отсутствует
н285	170400.67	151344.91	Аналитический метод, 0.50	Закрепление отсутствует

КАРТА (ПЛАН)

Зона санитарной охраны водозабора из подземных источников скважина № 6
III пояс

(наименование объекта землеустройства)

Сведения о местоположении границ объекта землеустройства

2. Сведения о характерных точках границ объекта землеустройства

Обозначение характерных точек границ	Координаты, м		Метод определения координат и средняя квадратическая погрешность положения характерной точки (Mt), м	Описание закрепления точки
	X	Y		
1	2	3	4	5
н286	170391.23	151338.99	Аналитический метод, 0.50	Закрепление отсутствует
н287	170383.73	151334.28	Аналитический метод, 0.50	Закрепление отсутствует
н288	170367.13	151323.13	Аналитический метод, 0.50	Закрепление отсутствует
н289	170362.79	151320.01	Аналитический метод, 0.50	Закрепление отсутствует
н290	170350.88	151311.46	Аналитический метод, 0.50	Закрепление отсутствует
н291	170335.00	151299.30	Аналитический метод, 0.50	Закрепление отсутствует
н292	170319.51	151286.65	Аналитический метод, 0.50	Закрепление отсутствует
н293	170305.38	151274.36	Аналитический метод, 0.50	Закрепление отсутствует
н294	170304.42	151273.52	Аналитический метод, 0.50	Закрепление отсутствует
н295	170289.75	151259.93	Аналитический метод, 0.50	Закрепление отсутствует
н296	170275.50	151245.89	Аналитический метод, 0.50	Закрепление отсутствует
н297	170261.70	151231.42	Аналитический метод, 0.50	Закрепление отсутствует
н298	170248.36	151216.52	Аналитический метод, 0.50	Закрепление отсутствует
н299	170235.48	151201.22	Аналитический метод, 0.50	Закрепление отсутствует
н300	170223.09	151185.52	Аналитический метод, 0.50	Закрепление отсутствует
н301	170211.19	151169.44	Аналитический метод, 0.50	Закрепление отсутствует
н302	170199.80	151153.00	Аналитический метод, 0.50	Закрепление отсутствует
н303	170196.58	151148.03	Аналитический метод, 0.50	Закрепление отсутствует
н304	170188.93	151136.22	Аналитический метод, 0.50	Закрепление отсутствует

КАРТА (ПЛАН)

Зона санитарной охраны водозабора из подземных источников скважина № 6
III пояс

(наименование объекта землеустройства)

Сведения о местоположении границ объекта землеустройства

2. Сведения о характерных точках границ объекта землеустройства

Обозначение характерных точек границ	Координаты, м		Метод определения координат и средняя квадратическая погрешность положения характерной точки (Mt), м	Описание закрепления точки
	X	Y		
1	2	3	4	5
н305	170178.58	151119.10	Аналитический метод, 0.50	Закрепление отсутствует
н306	170168.77	151101.68	Аналитический метод, 0.50	Закрепление отсутствует
н307	170159.50	151083.95	Аналитический метод, 0.50	Закрепление отсутствует
н308	170157.14	151079.08	Аналитический метод, 0.50	Закрепление отсутствует
н309	170150.79	151065.95	Аналитический метод, 0.50	Закрепление отсутствует
н310	170142.65	151047.68	Аналитический метод, 0.50	Закрепление отсутствует
н311	170138.86	151038.43	Аналитический метод, 0.50	Закрепление отсутствует
н312	170135.08	151029.17	Аналитический метод, 0.50	Закрепление отсутствует
н313	170128.08	151010.43	Аналитический метод, 0.50	Закрепление отсутствует
н314	170121.68	150991.49	Аналитический метод, 0.50	Закрепление отсутствует
н315	170115.86	150972.35	Аналитический метод, 0.50	Закрепление отсутствует
н316	170110.65	150953.04	Аналитический метод, 0.50	Закрепление отсутствует
н317	170106.03	150933.58	Аналитический метод, 0.50	Закрепление отсутствует
н318	170102.03	150913.99	Аналитический метод, 0.50	Закрепление отсутствует
н319	170098.63	150894.28	Аналитический метод, 0.50	Закрепление отсутствует
н320	170095.85	150874.47	Аналитический метод, 0.50	Закрепление отсутствует
н321	170093.69	150854.59	Аналитический метод, 0.50	Закрепление отсутствует
н322	170092.15	150834.65	Аналитический метод, 0.50	Закрепление отсутствует
н323	170091.22	150814.67	Аналитический метод, 0.50	Закрепление отсутствует

КАРТА (ПЛАН)

Зона санитарной охраны водозабора из подземных источников скважина № 6
III пояс

(наименование объекта землеустройства)

Сведения о местоположении границ объекта землеустройства

2. Сведения о характерных точках границ объекта землеустройства

Обозначение характерных точек границ	Координаты, м		Метод определения координат и средняя квадратическая погрешность положения характерной точки (Mt), м	Описание закрепления точки
	X	Y		
1	2	3	4	5
н324	170090.92	150794.67	Аналитический метод, 0.50	Закрепление отсутствует
н325	170091.24	150774.67	Аналитический метод, 0.50	Закрепление отсутствует
н326	170092.19	150754.70	Аналитический метод, 0.50	Закрепление отсутствует
н327	170093.75	150734.76	Аналитический метод, 0.50	Закрепление отсутствует
н328	170095.94	150714.88	Аналитический метод, 0.50	Закрепление отсутствует
н329	170098.74	150695.07	Аналитический метод, 0.50	Закрепление отсутствует
н330	170100.77	150683.35	Аналитический метод, 0.50	Закрепление отсутствует
н331	170102.15	150675.37	Аналитический метод, 0.50	Закрепление отсутствует
н332	170106.18	150655.78	Аналитический метод, 0.50	Закрепление отсутствует
н333	170110.28	150638.55	Аналитический метод, 0.50	Закрепление отсутствует
н334	170110.81	150636.32	Аналитический метод, 0.50	Закрепление отсутствует
н335	170116.05	150617.02	Аналитический метод, 0.50	Закрепление отсутствует
н336	170121.88	150597.89	Аналитический метод, 0.50	Закрепление отсутствует
н337	170128.31	150578.95	Аналитический метод, 0.50	Закрепление отсутствует
н338	170135.32	150560.22	Аналитический метод, 0.50	Закрепление отсутствует
н339	170142.91	150541.72	Аналитический метод, 0.50	Закрепление отсутствует
н340	170150.72	150524.26	Аналитический метод, 0.50	Закрепление отсутствует
н341	170151.08	150523.46	Аналитический метод, 0.50	Закрепление отсутствует
н342	170152.26	150521.02	Аналитический метод, 0.50	Закрепление отсутствует

КАРТА (ПЛАН)

Зона санитарной охраны водозабора из подземных источников скважина № 6
III пояс

(наименование объекта землеустройства)

Сведения о местоположении границ объекта землеустройства

2. Сведения о характерных точках границ объекта землеустройства

Обозначение характерных точек границ	Координаты, м		Метод определения координат и средняя квадратическая погрешность положения характерной точки (Mt), м	Описание закрепления точки
	X	Y		
1	2	3	4	5
н343	170158.39	150508.36	Аналитический метод, 0.50	Закрепление отсутствует
н344	170159.80	150505.46	Аналитический метод, 0.50	Закрепление отсутствует
н345	170169.09	150487.75	Аналитический метод, 0.50	Закрепление отсутствует
н346	170178.92	150470.33	Аналитический метод, 0.50	Закрепление отсутствует
н347	170189.28	150453.23	Аналитический метод, 0.50	Закрепление отсутствует
н348	170200.18	150436.45	Аналитический метод, 0.50	Закрепление отсутствует
н349	170211.50	150419.97	Аналитический метод, 0.50	Закрепление отсутствует
н350	170223.50	150403.96	Аналитический метод, 0.50	Закрепление отсутствует
н351	170235.91	150388.28	Аналитический метод, 0.50	Закрепление отсутствует
н352	170248.80	150372.99	Аналитический метод, 0.50	Закрепление отсутствует
н353	170262.16	150358.10	Аналитический метод, 0.50	Закрепление отсутствует
н354	170275.97	150343.64	Аналитический метод, 0.50	Закрепление отсутствует
н355	170290.23	150329.62	Аналитический метод, 0.50	Закрепление отсутствует
н356	170290.99	150328.92	Аналитический метод, 0.50	Закрепление отсутствует
н357	170304.92	150316.05	Аналитический метод, 0.50	Закрепление отсутствует
н358	170320.02	150302.93	Аналитический метод, 0.50	Закрепление отсутствует
н359	170335.53	150290.30	Аналитический метод, 0.50	Закрепление отсутствует
н360	170351.42	150278.15	Аналитический метод, 0.50	Закрепление отсутствует
н361	170367.68	150266.51	Аналитический метод, 0.50	Закрепление отсутствует

КАРТА (ПЛАН)**Зона санитарной охраны водозабора из подземных источников скважина № 6
III пояс**

(наименование объекта землеустройства)

Сведения о местоположении границ объекта землеустройства

2. Сведения о характерных точках границ объекта землеустройства

Обозначение характерных точек границ	Координаты, м		Метод определения координат и средняя квадратическая погрешность положения характерной точки (M _t), м	Описание закрепления точки
	X	Y		
1	2	3	4	5
н362	170384.29	150255.37	Аналитический метод, 0.50	Закрепление отсутствует
н363	170401.24	150244.76	Аналитический метод, 0.50	Закрепление отсутствует
н364	170418.53	150234.67	Аналитический метод, 0.50	Закрепление отсутствует
н365	170436.09	150225.14	Аналитический метод, 0.50	Закрепление отсутствует
н366	170453.96	150216.15	Аналитический метод, 0.50	Закрепление отсутствует
н367	170472.10	150207.73	Аналитический метод, 0.50	Закрепление отсутствует
н368	170490.49	150199.87	Аналитический метод, 0.50	Закрепление отсутствует
н369	170509.12	150192.59	Аналитический метод, 0.50	Закрепление отсутствует
н370	170527.96	150185.89	Аналитический метод, 0.50	Закрепление отсутствует
н371	170547.00	150179.78	Аналитический метод, 0.50	Закрепление отсутствует
н372	170566.01	150174.32	Аналитический метод, 0.50	Закрепление отсутствует
н373	170573.64	150172.38	Аналитический метод, 0.50	Закрепление отсутствует
н374	170581.00	150170.52	Аналитический метод, 0.50	Закрепление отсутствует
н375	170583.38	150169.92	Аналитический метод, 0.50	Закрепление отсутствует
н376	170585.62	150169.35	Аналитический метод, 0.50	Закрепление отсутствует
н377	170588.04	150168.78	Аналитический метод, 0.50	Закрепление отсутствует
н378	170593.30	150167.53	Аналитический метод, 0.50	Закрепление отсутствует
н379	170599.32	150166.10	Аналитический метод, 0.50	Закрепление отсутствует
н380	170604.40	150164.90	Аналитический метод, 0.50	Закрепление отсутствует

КАРТА (ПЛАН)

Зона санитарной охраны водозабора из подземных источников скважина № 6
III пояс

(наименование объекта землеустройства)

Сведения о местоположении границ объекта землеустройства

2. Сведения о характерных точках границ объекта землеустройства

Обозначение характерных точек границ	Координаты, м		Метод определения координат и средняя квадратическая погрешность положения характерной точки (Mt), м	Описание закрепления точки
	X	Y		
1	2	3	4	5
н381	170605.08	150164.74	Аналитический метод, 0.50	Закрепление отсутствует
н382	170624.80	150161.33	Аналитический метод, 0.50	Закрепление отсутствует
н383	170628.48	150160.76	Аналитический метод, 0.50	Закрепление отсутствует
н384	170644.56	150158.25	Аналитический метод, 0.50	Закрепление отсутствует
н385	170664.41	150155.78	Аналитический метод, 0.50	Закрепление отсутствует
н386	170684.30	150153.92	Аналитический метод, 0.50	Закрепление отсутствует
н387	170704.28	150152.69	Аналитический метод, 0.50	Закрепление отсутствует
н388	170724.27	150152.08	Аналитический метод, 0.50	Закрепление отсутствует
н389	170731.41	150152.08	Аналитический метод, 0.50	Закрепление отсутствует
н390	170737.77	150152.08	Аналитический метод, 0.50	Закрепление отсутствует
н391	170744.27	150152.09	Аналитический метод, 0.50	Закрепление отсутствует
н392	170750.90	150152.30	Аналитический метод, 0.50	Закрепление отсутствует
н393	170764.26	150152.72	Аналитический метод, 0.50	Закрепление отсутствует
н394	170784.22	150153.98	Аналитический метод, 0.50	Закрепление отсутствует
н395	170804.14	150155.85	Аналитический метод, 0.50	Закрепление отсутствует
н396	170823.98	150158.35	Аналитический метод, 0.50	Закрепление отсутствует
н397	170843.74	150161.45	Аналитический метод, 0.50	Закрепление отсутствует
н398	170863.39	150165.18	Аналитический метод, 0.50	Закрепление отсутствует
н399	170882.91	150169.51	Аналитический метод, 0.50	Закрепление отсутствует

КАРТА (ПЛАН)

Зона санитарной охраны водозабора из подземных источников скважина № 6
III пояс

(наименование объекта землеустройства)

Сведения о местоположении границ объекта землеустройства

2. Сведения о характерных точках границ объекта землеустройства

Обозначение характерных точек границ	Координаты, м		Метод определения координат и средняя квадратическая погрешность положения характерной точки (Mt), м	Описание закрепления точки
	X	Y		
1	2	3	4	5
н400	170902.21	150174.74	Аналитический метод, 0.50	Закрепление отсутствует
н401	170917.83	150178.98	Аналитический метод, 0.50	Закрепление отсутствует
н402	170921.51	150179.98	Аналитический метод, 0.50	Закрепление отсутствует
н403	170928.01	150182.07	Аналитический метод, 0.50	Закрепление отсутствует
н404	170940.55	150186.11	Аналитический метод, 0.50	Закрепление отсутствует
н405	170959.38	150192.83	Аналитический метод, 0.50	Закрепление отсутствует
н406	170978.01	150200.14	Аналитический метод, 0.50	Закрепление отсутствует
н407	170996.39	150208.01	Аналитический метод, 0.50	Закрепление отсутствует
н408	171009.25	150214.00	Аналитический метод, 0.50	Закрепление отсутствует
н409	171014.52	150216.46	Аналитический метод, 0.50	Закрепление отсутствует
н410	171032.38	150225.47	Аналитический метод, 0.50	Закрепление отсутствует
н411	171049.94	150235.03	Аналитический метод, 0.50	Закрепление отсутствует
н412	171067.21	150245.12	Аналитический метод, 0.50	Закрепление отсутствует
н413	171084.15	150255.76	Аналитический метод, 0.50	Закрепление отсутствует
н414	171100.75	150266.91	Аналитический метод, 0.50	Закрепление отсутствует
н415	171116.99	150278.57	Аналитический метод, 0.50	Закрепление отсутствует
н416	171132.87	150290.74	Аналитический метод, 0.50	Закрепление отсутствует
н417	171141.92	150298.13	Аналитический метод, 0.50	Закрепление отсутствует
н418	171148.36	150303.39	Аналитический метод, 0.50	Закрепление отсутствует

КАРТА (ПЛАН)

Зона санитарной охраны водозабора из подземных источников скважина № 6
III пояс

(наименование объекта землеустройства)

Сведения о местоположении границ объекта землеустройства

2. Сведения о характерных точках границ объекта землеустройства

Обозначение характерных точек границ	Координаты, м		Метод определения координат и средняя квадратическая погрешность положения характерной точки (Mt), м	Описание закрепления точки
	X	Y		
1	2	3	4	5
н419	171163.45	150316.51	Аналитический метод, 0.50	Закрепление отсутствует
н420	171178.12	150330.10	Аналитический метод, 0.50	Закрепление отсутствует
н421	171192.37	150344.14	Аналитический метод, 0.50	Закрепление отсутствует
н422	171206.17	150358.62	Аналитический метод, 0.50	Закрепление отсутствует
н423	171219.51	150373.52	Аналитический метод, 0.50	Закрепление отсутствует
н424	171232.34	150388.77	Аналитический метод, 0.50	Закрепление отсутствует
н425	171244.78	150404.52	Аналитический метод, 0.50	Закрепление отсутствует
н426	171256.63	150420.54	Аналитический метод, 0.50	Закрепление отсутствует
н427	171259.36	150424.47	Аналитический метод, 0.50	Закрепление отсутствует
н428	171268.03	150436.98	Аналитический метод, 0.50	Закрепление отсутствует
н429	171278.90	150453.76	Аналитический метод, 0.50	Закрепление отсутствует
н430	171282.40	150459.55	Аналитический метод, 0.50	Закрепление отсутствует
н431	171289.25	150470.88	Аналитический метод, 0.50	Закрепление отсутствует
н432	171299.06	150488.31	Аналитический метод, 0.50	Закрепление отсутствует
н433	171305.91	150501.40	Аналитический метод, 0.50	Закрепление отсутствует
н434	171308.33	150506.03	Аналитический метод, 0.50	Закрепление отсутствует
н435	171317.04	150524.03	Аналитический метод, 0.50	Закрепление отсутствует
н436	171325.18	150542.30	Аналитический метод, 0.50	Закрепление отсутствует
н437	171332.76	150560.81	Аналитический метод, 0.50	Закрепление отсутствует

КАРТА (ПЛАН)**Зона санитарной охраны водозабора из подземных источников скважина № 6
III пояс**

(наименование объекта землеустройства)

Сведения о местоположении границ объекта землеустройства

2. Сведения о характерных точках границ объекта землеустройства

Обозначение характерных точек границ	Координаты, м		Метод определения координат и средняя квадратическая погрешность положения характерной точки (Mt), м	Описание закрепления точки
	X	Y		
1	2	3	4	5
н438	171335.23	150567.42	Аналитический метод, 0.50	Закрепление отсутствует
н439	171339.75	150579.55	Аналитический метод, 0.50	Закрепление отсутствует
н440	171346.16	150598.49	Аналитический метод, 0.50	Закрепление отсутствует
н441	171351.97	150617.63	Аналитический метод, 0.50	Закрепление отсутствует
н442	171357.19	150636.94	Аналитический метод, 0.50	Закрепление отсутствует
н443	171361.81	150656.40	Аналитический метод, 0.50	Закрепление отсутствует
н444	171364.27	150668.45	Аналитический метод, 0.50	Закрепление отсутствует
н445	171365.81	150675.99	Аналитический метод, 0.50	Закрепление отсутствует
н446	171368.14	150689.48	Аналитический метод, 0.50	Закрепление отсутствует
н192	171369.21	150695.70	Аналитический метод, 0.50	Закрепление отсутствует

3. Сведения о характерных точках части (частей) границы объекта землеустройства

Обозначение характерных точек границ	Координаты, м		Метод определения координат и средняя квадратическая погрешность положения характерной точки (Mt), м	Описание закрепления точки
	X	Y		
1	2	3	4	5
-	-	-	-	-

КАРТА (ПЛАН)**Зона санитарной охраны водозабора из подземных источников скважина № 6
III пояс**

(наименование объекта землеустройства)

Сведения о местоположении границ объекта землеустройства

4. Сведения о частях границ объекта землеустройства, совпадающих с местоположением внешних границ природных объектов и (или) объектов искусственного происхождения

Обозначение части границ		Описание прохождения части границ
от точки	до точки	
1	2	3
н192	н193	Граница III пояса санитарной охраны водозаборной скважины проходит по земельному участку с кадастровым номером 33:13:000000:1555
н193	н194	Граница III пояса санитарной охраны водозаборной скважины проходит по земельному участку с кадастровым номером 33:13:000000:1555
н194	н195	Граница III пояса санитарной охраны водозаборной скважины проходит по земельному участку с кадастровым номером 33:13:000000:1555
н195	н196	Граница III пояса санитарной охраны водозаборной скважины проходит по земельному участку с кадастровым номером 33:13:000000:1555
н196	н197	Граница III пояса санитарной охраны водозаборной скважины проходит по земельному участку с кадастровым номером 33:13:000000:1555
н197	н198	Граница III пояса санитарной охраны водозаборной скважины проходит по земельному участку с кадастровым номером 33:13:000000:1555
н198	н199	Граница III пояса санитарной охраны водозаборной скважины проходит по земельному участку с кадастровым номером 33:13:000000:1555
н199	н200	Граница III пояса санитарной охраны водозаборной скважины проходит по земельному участку с кадастровым номером 33:13:000000:1555
н200	н201	Граница III пояса санитарной охраны водозаборной скважины проходит по земельному участку с кадастровым номером 33:13:000000:1555
н201	н202	Граница III пояса санитарной охраны водозаборной скважины проходит по земельному участку с кадастровым номером 33:13:000000:1555
н202	н203	Граница III пояса санитарной охраны водозаборной скважины проходит по земельному участку с кадастровым номером 33:13:000000:1555
н203	н204	Граница III пояса санитарной охраны водозаборной скважины проходит по земельному участку с кадастровым номером 33:13:000000:1555
н204	н205	Граница III пояса санитарной охраны водозаборной скважины проходит по земельному участку с кадастровым номером 33:13:000000:1555

КАРТА (ПЛАН)

Зона санитарной охраны водозабора из подземных источников скважина № 6
III пояс

(наименование объекта землеустройства)

Сведения о местоположении границ объекта землеустройства

4. Сведения о частях границ объекта землеустройства, совпадающих с местоположением внешних границ природных объектов и (или) объектов искусственного происхождения

Обозначение части границ		Описание прохождения части границ
от точки	до точки	
1	2	3
н205	н206	Граница III пояса санитарной охраны водозаборной скважины проходит по земельному участку с кадастровым номером 33:13:000000:1555
н206	н207	Граница III пояса санитарной охраны водозаборной скважины проходит по земельному участку с кадастровым номером 33:13:000000:1555
н207	н208	Граница III пояса санитарной охраны водозаборной скважины проходит по земельному участку с кадастровым номером 33:13:000000:1555
н208	н209	Граница III пояса санитарной охраны водозаборной скважины проходит по земельному участку с кадастровым номером 33:13:000000:1555
н209	н210	Граница III пояса санитарной охраны водозаборной скважины проходит по земельному участку с кадастровым номером 33:13:000000:1555
н210	н211	Граница III пояса санитарной охраны водозаборной скважины проходит по земельному участку с кадастровым номером 33:13:000000:1555
н211	н212	Граница III пояса санитарной охраны водозаборной скважины проходит по земельному участку с кадастровым номером 33:13:000000:1555
н212	н213	Граница III пояса санитарной охраны водозаборной скважины проходит по землям МО пос. Вольгинский
н213	н214	Граница III пояса санитарной охраны водозаборной скважины проходит по земельному участку с кадастровым номером 33:13:070101:173
н214	н215	Граница III пояса санитарной охраны водозаборной скважины проходит по землям МО пос. Вольгинский
н215	н216	Граница III пояса санитарной охраны водозаборной скважины проходит по землям МО пос. Вольгинский
н216	н217	Граница III пояса санитарной охраны водозаборной скважины проходит по земельному участку с кадастровым номером 33:13:070101:469
н217	н218	Граница III пояса санитарной охраны водозаборной скважины проходит по земельному участку с кадастровым номером 33:13:070101:469
н218	н219	Граница III пояса санитарной охраны водозаборной скважины проходит по земельному участку с кадастровым номером 33:13:070101:469

КАРТА (ПЛАН)**Зона санитарной охраны водозабора из подземных источников скважина № 6
III пояс**

(наименование объекта землеустройства)

Сведения о местоположении границ объекта землеустройства

4. Сведения о частях границ объекта землеустройства, совпадающих с местоположением внешних границ природных объектов и (или) объектов искусственного происхождения

Обозначение части границ		Описание прохождения части границ
от точки	до точки	
1	2	3
н219	н220	Граница III пояса санитарной охраны водозаборной скважины проходит по земельному участку с кадастровым номером 33:13:070101:469
н220	н221	Граница III пояса санитарной охраны водозаборной скважины проходит по земельному участку с кадастровым номером 33:13:070101:469
н221	н222	Граница III пояса санитарной охраны водозаборной скважины проходит по земельному участку с кадастровым номером 33:13:070101:469
н222	н223	Граница III пояса санитарной охраны водозаборной скважины проходит по земельному участку с кадастровым номером 33:13:070101:470
н223	н224	Граница III пояса санитарной охраны водозаборной скважины проходит по земельному участку с кадастровым номером 33:13:070101:470
н224	н225	Граница III пояса санитарной охраны водозаборной скважины проходит по земельному участку с кадастровым номером 33:13:070101:470
н225	н226	Граница III пояса санитарной охраны водозаборной скважины проходит по земельному участку с кадастровым номером 33:13:070101:472
н226	н227	Граница III пояса санитарной охраны водозаборной скважины проходит по земельному участку с кадастровым номером 33:13:070101:472
н227	н228	Граница III пояса санитарной охраны водозаборной скважины проходит по земельному участку с кадастровым номером 33:13:070101:472
н228	н229	Граница III пояса санитарной охраны водозаборной скважины проходит по земельному участку с кадастровым номером 33:13:070101:472
н229	н230	Граница III пояса санитарной охраны водозаборной скважины проходит по земельному участку с кадастровым номером 33:13:070101:472
н230	н231	Граница III пояса санитарной охраны водозаборной скважины проходит по землям МО пос. Вольгинский
н231	н232	Граница III пояса санитарной охраны водозаборной скважины проходит по земельному участку с кадастровым номером 33:13:070101:158
н232	н233	Граница III пояса санитарной охраны водозаборной скважины проходит по земельному участку с кадастровым номером 33:13:070101:465

КАРТА (ПЛАН)**Зона санитарной охраны водозабора из подземных источников скважина № 6
III пояс**

(наименование объекта землеустройства)

Сведения о местоположении границ объекта землеустройства

4. Сведения о частях границ объекта землеустройства, совпадающих с местоположением внешних границ природных объектов и (или) объектов искусственного происхождения

Обозначение части границ		Описание прохождения части границ
от точки	до точки	
1	2	3
н233	н234	Граница III пояса санитарной охраны водозаборной скважины проходит по земельному участку с кадастровым номером 33:13:070101:465
н234	н235	Граница III пояса санитарной охраны водозаборной скважины проходит по земельному участку с кадастровым номером 33:13:070101:465
н235	н236	Граница III пояса санитарной охраны водозаборной скважины проходит по земельному участку с кадастровым номером 33:13:070101:465
н236	н237	Граница III пояса санитарной охраны водозаборной скважины проходит по земельному участку с кадастровым номером 33:13:070101:465
н237	н238	Граница III пояса санитарной охраны водозаборной скважины проходит по земельному участку с кадастровым номером 33:13:070101:882
н238	н239	Граница III пояса санитарной охраны водозаборной скважины проходит по земельному участку с кадастровым номером 33:13:070101:882
н239	н240	Граница III пояса санитарной охраны водозаборной скважины проходит по земельному участку с кадастровым номером 33:13:070101:882
н240	н241	Граница III пояса санитарной охраны водозаборной скважины проходит по земельному участку с кадастровым номером 33:13:070101:882
н241	н242	Граница III пояса санитарной охраны водозаборной скважины проходит по земельному участку с кадастровым номером 33:13:070101:882
н242	н243	Граница III пояса санитарной охраны водозаборной скважины проходит по земельному участку с кадастровым номером 33:13:070101:882
н243	н244	Граница III пояса санитарной охраны водозаборной скважины проходит по земельному участку с кадастровым номером 33:13:070101:636
н244	н245	Граница III пояса санитарной охраны водозаборной скважины проходит по земельному участку с кадастровым номером 33:13:070101:636
н245	н246	Граница III пояса санитарной охраны водозаборной скважины проходит по земельному участку с кадастровым номером 33:13:070101:18

КАРТА (ПЛАН)

Зона санитарной охраны водозабора из подземных источников скважина № 6
III пояс

(наименование объекта землеустройства)

Сведения о местоположении границ объекта землеустройства

4. Сведения о частях границ объекта землеустройства, совпадающих с местоположением внешних границ природных объектов и (или) объектов искусственного происхождения

Обозначение части границ		Описание прохождения части границ
от точки	до точки	
1	2	3
н246	н247	Граница III пояса санитарной охраны водозаборной скважины проходит по земельному участку с кадастровым номером 33:13:070101:18
н247	н248	Граница III пояса санитарной охраны водозаборной скважины проходит по земельному участку с кадастровым номером 33:13:070101:18
н248	н249	Граница III пояса санитарной охраны водозаборной скважины проходит по земельному участку с кадастровым номером 33:13:070101:561
н249	н250	Граница III пояса санитарной охраны водозаборной скважины проходит по земельному участку с кадастровым номером 33:13:070101:562
н250	н251	Граница III пояса санитарной охраны водозаборной скважины проходит по земельному участку с кадастровым номером 33:13:070101:562
н251	н252	Граница III пояса санитарной охраны водозаборной скважины проходит по земельному участку с кадастровым номером 33:13:070101:562
н252	н253	Граница III пояса санитарной охраны водозаборной скважины проходит по земельному участку с кадастровым номером 33:13:070101:562
н253	н254	Граница III пояса санитарной охраны водозаборной скважины проходит по земельному участку с кадастровым номером 33:13:070101:562
н254	н255	Граница III пояса санитарной охраны водозаборной скважины проходит по земельному участку с кадастровым номером 33:13:070101:16
н255	н256	Граница III пояса санитарной охраны водозаборной скважины проходит по земельному участку с кадастровым номером 33:13:070101:16
н256	н257	Граница III пояса санитарной охраны водозаборной скважины проходит по земельному участку с кадастровым номером 33:13:070101:562
н257	н258	Граница III пояса санитарной охраны водозаборной скважины проходит по земельному участку с кадастровым номером 33:13:070101:562
н258	н259	Граница III пояса санитарной охраны водозаборной скважины проходит по земельному участку с кадастровым номером 33:13:070101:562

КАРТА (ПЛАН)**Зона санитарной охраны водозабора из подземных источников скважина № 6
III пояс**

(наименование объекта землеустройства)

Сведения о местоположении границ объекта землеустройства

4. Сведения о частях границ объекта землеустройства, совпадающих с местоположением внешних границ природных объектов и (или) объектов искусственного происхождения

Обозначение части границ		Описание прохождения части границ
от точки	до точки	
1	2	3
н259	н260	Граница III пояса санитарной охраны водозаборной скважины проходит по земельному участку с кадастровым номером 33:13:070101:562
н260	н261	Граница III пояса санитарной охраны водозаборной скважины проходит по земельному участку с кадастровым номером 33:13:070101:562
н261	н262	Граница III пояса санитарной охраны водозаборной скважины проходит по земельному участку с кадастровым номером 33:13:070101:562
н262	н263	Граница III пояса санитарной охраны водозаборной скважины проходит по земельному участку с кадастровым номером 33:13:070101:562
н263	н264	Граница III пояса санитарной охраны водозаборной скважины проходит по земельному участку с кадастровым номером 33:13:070101:562
н264	н265	Граница III пояса санитарной охраны водозаборной скважины проходит по земельному участку с кадастровым номером 33:13:070101:562
н265	н266	Граница III пояса санитарной охраны водозаборной скважины проходит по земельному участку с кадастровым номером 33:13:070101:562
н266	н267	Граница III пояса санитарной охраны водозаборной скважины проходит по земельному участку с кадастровым номером 33:13:070101:142
н267	н268	Граница III пояса санитарной охраны водозаборной скважины проходит по земельному участку с кадастровым номером 33:13:070101:142
н268	н269	Граница III пояса санитарной охраны водозаборной скважины проходит по земельному участку с кадастровым номером 33:13:070101:142
н269	н270	Граница III пояса санитарной охраны водозаборной скважины проходит по земельному участку с кадастровым номером 33:13:070101:142
н270	н271	Граница III пояса санитарной охраны водозаборной скважины проходит по земельному участку с кадастровым номером 33:13:070101:142
н271	н272	Граница III пояса санитарной охраны водозаборной скважины проходит по земельному участку с кадастровым номером 33:13:070101:142

КАРТА (ПЛАН)

Зона санитарной охраны водозабора из подземных источников скважина № 6
III пояс

(наименование объекта землеустройства)

Сведения о местоположении границ объекта землеустройства

4. Сведения о частях границ объекта землеустройства, совпадающих с местоположением внешних границ природных объектов и (или) объектов искусственного происхождения

Обозначение части границ		Описание прохождения части границ
от точки	до точки	
1	2	3
н272	н273	Граница III пояса санитарной охраны водозаборной скважины проходит по земельному участку с кадастровым номером 33:13:070101:142
н273	н274	Граница III пояса санитарной охраны водозаборной скважины проходит по земельному участку с кадастровым номером 33:13:070101:142
н274	н275	Граница III пояса санитарной охраны водозаборной скважины проходит по земельному участку с кадастровым номером 33:13:070101:142
н275	н276	Граница III пояса санитарной охраны водозаборной скважины проходит по земельному участку с кадастровым номером 33:13:070101:479
н276	н277	Граница III пояса санитарной охраны водозаборной скважины проходит по земельному участку с кадастровым номером 33:13:070101:479
н277	н278	Граница III пояса санитарной охраны водозаборной скважины проходит по земельному участку с кадастровым номером 33:13:070101:479
н278	н279	Граница III пояса санитарной охраны водозаборной скважины проходит по земельному участку с кадастровым номером 33:13:070101:479
н279	н280	Граница III пояса санитарной охраны водозаборной скважины проходит по земельному участку с кадастровым номером 33:13:070101:479
н280	н281	Граница III пояса санитарной охраны водозаборной скважины проходит по земельному участку с кадастровым номером 33:13:070101:479
н281	н282	Граница III пояса санитарной охраны водозаборной скважины проходит по земельному участку с кадастровым номером 33:13:070101:479
н282	н283	Граница III пояса санитарной охраны водозаборной скважины проходит по земельному участку с кадастровым номером 33:13:070101:479
н283	н284	Граница III пояса санитарной охраны водозаборной скважины проходит по земельному участку с кадастровым номером 33:13:070101:155
н284	н285	Граница III пояса санитарной охраны водозаборной скважины проходит по земельному участку с кадастровым номером 33:13:070101:155

КАРТА (ПЛАН)

Зона санитарной охраны водозабора из подземных источников скважина № 6
III пояс

(наименование объекта землеустройства)

Сведения о местоположении границ объекта землеустройства

4. Сведения о частях границ объекта землеустройства, совпадающих с местоположением внешних границ природных объектов и (или) объектов искусственного происхождения

Обозначение части границ		Описание прохождения части границ
от точки	до точки	
1	2	3
н285	н286	Граница III пояса санитарной охраны водозаборной скважины проходит по земельному участку с кадастровым номером 33:13:070101:155
н286	н287	Граница III пояса санитарной охраны водозаборной скважины проходит по землям МО пос. Вольгинский
н287	н288	Граница III пояса санитарной охраны водозаборной скважины проходит по землям МО пос. Вольгинский
н288	н289	Граница III пояса санитарной охраны водозаборной скважины проходит по землям МО пос. Вольгинский
н289	н290	Граница III пояса санитарной охраны водозаборной скважины проходит по земельному участку с кадастровым номером 33:13:000000:72
н290	н291	Граница III пояса санитарной охраны водозаборной скважины проходит по земельному участку с кадастровым номером 33:13:000000:72
н291	н292	Граница III пояса санитарной охраны водозаборной скважины проходит по земельному участку с кадастровым номером 33:13:000000:72
н292	н293	Граница III пояса санитарной охраны водозаборной скважины проходит по земельному участку с кадастровым номером 33:13:000000:72
н293	н294	Граница III пояса санитарной охраны водозаборной скважины проходит по земельному участку с кадастровым номером 33:13:000000:72
н294	н295	Граница III пояса санитарной охраны водозаборной скважины проходит по земельному участку с кадастровым номером 33:13:000000:72
н295	н296	Граница III пояса санитарной охраны водозаборной скважины проходит по земельному участку с кадастровым номером 33:13:000000:72
н296	н297	Граница III пояса санитарной охраны водозаборной скважины проходит по земельному участку с кадастровым номером 33:13:000000:72
н297	н298	Граница III пояса санитарной охраны водозаборной скважины проходит по земельному участку с кадастровым номером 33:13:000000:72
н298	н299	Граница III пояса санитарной охраны водозаборной скважины проходит по земельному участку с кадастровым номером 33:13:000000:72

КАРТА (ПЛАН)**Зона санитарной охраны водозабора из подземных источников скважина № 6
III пояс**

(наименование объекта землеустройства)

Сведения о местоположении границ объекта землеустройства

4. Сведения о частях границ объекта землеустройства, совпадающих с местоположением внешних границ природных объектов и (или) объектов искусственного происхождения

Обозначение части границ		Описание прохождения части границ
от точки	до точки	
1	2	3
н299	н300	Граница III пояса санитарной охраны водозаборной скважины проходит по земельному участку с кадастровым номером 33:13:000000:72
н300	н301	Граница III пояса санитарной охраны водозаборной скважины проходит по земельному участку с кадастровым номером 33:13:000000:72
н301	н302	Граница III пояса санитарной охраны водозаборной скважины проходит по земельному участку с кадастровым номером 33:13:000000:72
н302	н303	Граница III пояса санитарной охраны водозаборной скважины проходит по земельному участку с кадастровым номером 33:13:000000:72
н303	н304	Граница III пояса санитарной охраны водозаборной скважины проходит по земельному участку с кадастровым номером 33:13:000000:72
н304	н305	Граница III пояса санитарной охраны водозаборной скважины проходит по земельному участку с кадастровым номером 33:13:000000:72
н305	н306	Граница III пояса санитарной охраны водозаборной скважины проходит по земельному участку с кадастровым номером 33:13:000000:72
н306	н307	Граница III пояса санитарной охраны водозаборной скважины проходит по земельному участку с кадастровым номером 33:13:000000:72
н307	н308	Граница III пояса санитарной охраны водозаборной скважины проходит по земельному участку с кадастровым номером 33:13:000000:72
н308	н309	Граница III пояса санитарной охраны водозаборной скважины проходит по земельному участку с кадастровым номером 33:13:000000:72
н309	н310	Граница III пояса санитарной охраны водозаборной скважины проходит по земельному участку с кадастровым номером 33:13:000000:72
н310	н311	Граница III пояса санитарной охраны водозаборной скважины проходит по земельному участку с кадастровым номером 33:13:000000:72
н311	н312	Граница III пояса санитарной охраны водозаборной скважины проходит по земельному участку с кадастровым номером 33:13:000000:1555

КАРТА (ПЛАН)

Зона санитарной охраны водозабора из подземных источников скважина № 6
III пояс

(наименование объекта землеустройства)

Сведения о местоположении границ объекта землеустройства

4. Сведения о частях границ объекта землеустройства, совпадающих с местоположением внешних границ природных объектов и (или) объектов искусственного происхождения

Обозначение части границ		Описание прохождения части границ
от точки	до точки	
1	2	3
н312	н313	Граница III пояса санитарной охраны водозаборной скважины проходит по земельному участку с кадастровым номером 33:13:000000:1555
н313	н314	Граница III пояса санитарной охраны водозаборной скважины проходит по земельному участку с кадастровым номером 33:13:000000:1555
н314	н315	Граница III пояса санитарной охраны водозаборной скважины проходит по земельному участку с кадастровым номером 33:13:000000:1555
н315	н316	Граница III пояса санитарной охраны водозаборной скважины проходит по земельному участку с кадастровым номером 33:13:000000:1555
н316	н317	Граница III пояса санитарной охраны водозаборной скважины проходит по земельному участку с кадастровым номером 33:13:000000:1555
н317	н318	Граница III пояса санитарной охраны водозаборной скважины проходит по земельному участку с кадастровым номером 33:13:000000:1555
н318	н319	Граница III пояса санитарной охраны водозаборной скважины проходит по земельному участку с кадастровым номером 33:13:000000:1555
н319	н320	Граница III пояса санитарной охраны водозаборной скважины проходит по земельному участку с кадастровым номером 33:13:000000:1555
н320	н321	Граница III пояса санитарной охраны водозаборной скважины проходит по земельному участку с кадастровым номером 33:13:000000:1555
н321	н322	Граница III пояса санитарной охраны водозаборной скважины проходит по земельному участку с кадастровым номером 33:13:000000:1555
н322	н323	Граница III пояса санитарной охраны водозаборной скважины проходит по земельному участку с кадастровым номером 33:13:000000:1555
н323	н324	Граница III пояса санитарной охраны водозаборной скважины проходит по земельному участку с кадастровым номером 33:13:000000:1555
н324	н325	Граница III пояса санитарной охраны водозаборной скважины проходит по земельному участку с кадастровым номером 33:13:000000:1555

КАРТА (ПЛАН)

Зона санитарной охраны водозабора из подземных источников скважина № 6
III пояс

(наименование объекта землеустройства)

Сведения о местоположении границ объекта землеустройства

4. Сведения о частях границ объекта землеустройства, совпадающих с местоположением внешних границ природных объектов и (или) объектов искусственного происхождения

Обозначение части границ		Описание прохождения части границ
от точки	до точки	
1	2	3
н325	н326	Граница III пояса санитарной охраны водозаборной скважины проходит по земельному участку с кадастровым номером 33:13:000000:1555
н326	н327	Граница III пояса санитарной охраны водозаборной скважины проходит по земельному участку с кадастровым номером 33:13:000000:1555
н327	н328	Граница III пояса санитарной охраны водозаборной скважины проходит по земельному участку с кадастровым номером 33:13:000000:1555
н328	н329	Граница III пояса санитарной охраны водозаборной скважины проходит по земельному участку с кадастровым номером 33:13:000000:1555
н329	н330	Граница III пояса санитарной охраны водозаборной скважины проходит по земельному участку с кадастровым номером 33:13:000000:1555
н330	н331	Граница III пояса санитарной охраны водозаборной скважины проходит по земельному участку с кадастровым номером 33:13:000000:1555
н331	н332	Граница III пояса санитарной охраны водозаборной скважины проходит по земельному участку с кадастровым номером 33:13:000000:1555
н332	н333	Граница III пояса санитарной охраны водозаборной скважины проходит по земельному участку с кадастровым номером 33:13:000000:1555
н333	н334	Граница III пояса санитарной охраны водозаборной скважины проходит по землям МО Нагорное сельское поселение
н334	н335	Граница III пояса санитарной охраны водозаборной скважины проходит по землям МО Нагорное сельское поселение
н335	н336	Граница III пояса санитарной охраны водозаборной скважины проходит по землям МО Нагорное сельское поселение
н336	н337	Граница III пояса санитарной охраны водозаборной скважины проходит по землям МО Нагорное сельское поселение
н337	н338	Граница III пояса санитарной охраны водозаборной скважины проходит по землям МО Нагорное сельское поселение
н338	н339	Граница III пояса санитарной охраны водозаборной скважины проходит по землям МО Нагорное сельское поселение
н339	н340	Граница III пояса санитарной охраны водозаборной скважины проходит по землям МО Нагорное сельское поселение
н340	н341	Граница III пояса санитарной охраны водозаборной скважины проходит по землям МО Нагорное сельское поселение

КАРТА (ПЛАН)

Зона санитарной охраны водозабора из подземных источников скважина № 6
III пояс

(наименование объекта землеустройства)

Сведения о местоположении границ объекта землеустройства

4. Сведения о частях границ объекта землеустройства, совпадающих с местоположением внешних границ природных объектов и (или) объектов искусственного происхождения

Обозначение части границ		Описание прохождения части границ
от точки	до точки	
1	2	3
н341	н342	Граница III пояса санитарной охраны водозаборной скважины проходит по землям МО Нагорное сельское поселение
н342	н343	Граница III пояса санитарной охраны водозаборной скважины проходит по земельному участку с кадастровым номером 33:13:000000:1555
н343	н344	Граница III пояса санитарной охраны водозаборной скважины проходит по земельному участку с кадастровым номером 33:13:000000:72
н344	н345	Граница III пояса санитарной охраны водозаборной скважины проходит по земельному участку с кадастровым номером 33:13:000000:72
н345	н346	Граница III пояса санитарной охраны водозаборной скважины проходит по земельному участку с кадастровым номером 33:13:000000:72
н346	н347	Граница III пояса санитарной охраны водозаборной скважины проходит по земельному участку с кадастровым номером 33:13:000000:72
н347	н348	Граница III пояса санитарной охраны водозаборной скважины проходит по земельному участку с кадастровым номером 33:13:000000:72
н348	н349	Граница III пояса санитарной охраны водозаборной скважины проходит по земельному участку с кадастровым номером 33:13:000000:72
н349	н350	Граница III пояса санитарной охраны водозаборной скважины проходит по земельному участку с кадастровым номером 33:13:000000:72
н350	н351	Граница III пояса санитарной охраны водозаборной скважины проходит по земельному участку с кадастровым номером 33:13:000000:72
н351	н352	Граница III пояса санитарной охраны водозаборной скважины проходит по земельному участку с кадастровым номером 33:13:000000:72
н352	н353	Граница III пояса санитарной охраны водозаборной скважины проходит по земельному участку с кадастровым номером 33:13:000000:72
н353	н354	Граница III пояса санитарной охраны водозаборной скважины проходит по земельному участку с кадастровым номером 33:13:000000:72
н354	н355	Граница III пояса санитарной охраны водозаборной скважины проходит по земельному участку с кадастровым номером 33:13:000000:72

КАРТА (ПЛАН)**Зона санитарной охраны водозабора из подземных источников скважина № 6
III пояс**

(наименование объекта землеустройства)

Сведения о местоположении границ объекта землеустройства

4. Сведения о частях границ объекта землеустройства, совпадающих с местоположением внешних границ природных объектов и (или) объектов искусственного происхождения

Обозначение части границ		Описание прохождения части границ
от точки	до точки	
1	2	3
н355	н356	Граница III пояса санитарной охраны водозаборной скважины проходит по земельному участку с кадастровым номером 33:13:000000:72
н356	н357	Граница III пояса санитарной охраны водозаборной скважины проходит по земельному участку с кадастровым номером 33:13:000000:1555
н357	н358	Граница III пояса санитарной охраны водозаборной скважины проходит по земельному участку с кадастровым номером 33:13:000000:1555
н358	н359	Граница III пояса санитарной охраны водозаборной скважины проходит по земельному участку с кадастровым номером 33:13:000000:1555
н359	н360	Граница III пояса санитарной охраны водозаборной скважины проходит по земельному участку с кадастровым номером 33:13:000000:1555
н360	н361	Граница III пояса санитарной охраны водозаборной скважины проходит по земельному участку с кадастровым номером 33:13:000000:1555
н361	н362	Граница III пояса санитарной охраны водозаборной скважины проходит по земельному участку с кадастровым номером 33:13:000000:1555
н362	н363	Граница III пояса санитарной охраны водозаборной скважины проходит по земельному участку с кадастровым номером 33:13:000000:1555
н363	н364	Граница III пояса санитарной охраны водозаборной скважины проходит по земельному участку с кадастровым номером 33:13:000000:1555
н364	н365	Граница III пояса санитарной охраны водозаборной скважины проходит по земельному участку с кадастровым номером 33:13:000000:1555
н365	н366	Граница III пояса санитарной охраны водозаборной скважины проходит по земельному участку с кадастровым номером 33:13:000000:1555
н366	н367	Граница III пояса санитарной охраны водозаборной скважины проходит по земельному участку с кадастровым номером 33:13:000000:1555
н367	н368	Граница III пояса санитарной охраны водозаборной скважины проходит по земельному участку с кадастровым номером 33:13:000000:1555

КАРТА (ПЛАН)

Зона санитарной охраны водозабора из подземных источников скважина № 6
III пояс

(наименование объекта землеустройства)

Сведения о местоположении границ объекта землеустройства

4. Сведения о частях границ объекта землеустройства, совпадающих с местоположением внешних границ природных объектов и (или) объектов искусственного происхождения

Обозначение части границ		Описание прохождения части границ
от точки	до точки	
1	2	3
н368	н369	Граница III пояса санитарной охраны водозаборной скважины проходит по земельному участку с кадастровым номером 33:13:000000:1555
н369	н370	Граница III пояса санитарной охраны водозаборной скважины проходит по земельному участку с кадастровым номером 33:13:000000:1555
н370	н371	Граница III пояса санитарной охраны водозаборной скважины проходит по земельному участку с кадастровым номером 33:13:000000:1555
н371	н372	Граница III пояса санитарной охраны водозаборной скважины проходит по земельному участку с кадастровым номером 33:13:000000:1555
н372	н373	Граница III пояса санитарной охраны водозаборной скважины проходит по землям МО пос. Вольгинский
н373	н374	Граница III пояса санитарной охраны водозаборной скважины проходит по земельному участку с кадастровым номером 33:13:070101:153
н374	н375	Граница III пояса санитарной охраны водозаборной скважины проходит по землям МО пос. Вольгинский
н375	н376	Граница III пояса санитарной охраны водозаборной скважины проходит по земельному участку с кадастровым номером 33:13:070101:804
н376	н377	Граница III пояса санитарной охраны водозаборной скважины проходит по земельному участку с кадастровым номером 33:13:070101:804
н377	н378	Граница III пояса санитарной охраны водозаборной скважины проходит по землям МО пос. Вольгинский
н378	н379	Граница III пояса санитарной охраны водозаборной скважины проходит по земельному участку с кадастровым номером 33:13:000000:1627
н379	н380	Граница III пояса санитарной охраны водозаборной скважины проходит по землям МО пос. Вольгинский
н380	н381	Граница III пояса санитарной охраны водозаборной скважины проходит по земельному участку с кадастровым номером 33:13:070101:149
н381	н382	Граница III пояса санитарной охраны водозаборной скважины проходит по земельному участку с кадастровым номером 33:13:070101:149
н382	н383	Граница III пояса санитарной охраны водозаборной скважины проходит по земельному участку с кадастровым номером 33:13:070101:149

КАРТА (ПЛАН)

Зона санитарной охраны водозабора из подземных источников скважина № 6
III пояс

(наименование объекта землеустройства)

Сведения о местоположении границ объекта землеустройства

4. Сведения о частях границ объекта землеустройства, совпадающих с местоположением внешних границ природных объектов и (или) объектов искусственного происхождения

Обозначение части границ		Описание прохождения части границ
от точки	до точки	
1	2	3
н383	н384	Граница III пояса санитарной охраны водозаборной скважины проходит по земельному участку с кадастровым номером 33:13:070101:6
н384	н385	Граница III пояса санитарной охраны водозаборной скважины проходит по земельному участку с кадастровым номером 33:13:070101:6
н385	н386	Граница III пояса санитарной охраны водозаборной скважины проходит по земельному участку с кадастровым номером 33:13:070101:6
н386	н387	Граница III пояса санитарной охраны водозаборной скважины проходит по земельному участку с кадастровым номером 33:13:070101:6
н387	н388	Граница III пояса санитарной охраны водозаборной скважины проходит по земельному участку с кадастровым номером 33:13:070101:6
н388	н389	Граница III пояса санитарной охраны водозаборной скважины проходит по земельному участку с кадастровым номером 33:13:070101:6
н389	н390	Граница III пояса санитарной охраны водозаборной скважины проходит по земельному участку с кадастровым номером 33:13:070101:262
н390	н391	Граница III пояса санитарной охраны водозаборной скважины проходит по земельному участку с кадастровым номером 33:13:070101:171
н391	н392	Граница III пояса санитарной охраны водозаборной скважины проходит по земельному участку с кадастровым номером 33:13:070101:171
н392	н393	Граница III пояса санитарной охраны водозаборной скважины проходит по землям МО пос. Вольгинский
н393	н394	Граница III пояса санитарной охраны водозаборной скважины проходит по землям МО пос. Вольгинский
н394	н395	Граница III пояса санитарной охраны водозаборной скважины проходит по землям МО пос. Вольгинский
н395	н396	Граница III пояса санитарной охраны водозаборной скважины проходит по землям МО пос. Вольгинский
н396	н397	Граница III пояса санитарной охраны водозаборной скважины проходит по землям МО пос. Вольгинский
н397	н398	Граница III пояса санитарной охраны водозаборной скважины проходит по землям МО пос. Вольгинский
н398	н399	Граница III пояса санитарной охраны водозаборной скважины проходит по землям МО пос. Вольгинский

КАРТА (ПЛАН)

Зона санитарной охраны водозабора из подземных источников скважина № 6
III пояс

(наименование объекта землеустройства)

Сведения о местоположении границ объекта землеустройства

4. Сведения о частях границ объекта землеустройства, совпадающих с местоположением внешних границ природных объектов и (или) объектов искусственного происхождения

Обозначение части границ		Описание прохождения части границ
от точки	до точки	
1	2	3
н399	н400	Граница III пояса санитарной охраны водозаборной скважины проходит по землям МО пос. Вольгинский
н400	н401	Граница III пояса санитарной охраны водозаборной скважины проходит по землям МО пос. Вольгинский
н401	н402	Граница III пояса санитарной охраны водозаборной скважины проходит по земельному участку с кадастровым номером 33:13:070101:28
н402	н403	Граница III пояса санитарной охраны водозаборной скважины проходит по земельному участку с кадастровым номером 33:13:070101:28
н403	н404	Граница III пояса санитарной охраны водозаборной скважины проходит по землям МО пос. Вольгинский
н404	н405	Граница III пояса санитарной охраны водозаборной скважины проходит по землям МО пос. Вольгинский
н405	н406	Граница III пояса санитарной охраны водозаборной скважины проходит по землям МО пос. Вольгинский
н406	н407	Граница III пояса санитарной охраны водозаборной скважины проходит по землям МО пос. Вольгинский
н407	н408	Граница III пояса санитарной охраны водозаборной скважины проходит по землям МО пос. Вольгинский
н408	н409	Граница III пояса санитарной охраны водозаборной скважины проходит по землям МО Нагорное сельское поселение
н409	н410	Граница III пояса санитарной охраны водозаборной скважины проходит по землям МО Нагорное сельское поселение
н410	н411	Граница III пояса санитарной охраны водозаборной скважины проходит по землям МО Нагорное сельское поселение
н411	н412	Граница III пояса санитарной охраны водозаборной скважины проходит по землям МО Нагорное сельское поселение
н412	н413	Граница III пояса санитарной охраны водозаборной скважины проходит по землям МО Нагорное сельское поселение
н413	н414	Граница III пояса санитарной охраны водозаборной скважины проходит по землям МО Нагорное сельское поселение
н414	н415	Граница III пояса санитарной охраны водозаборной скважины проходит по землям МО Нагорное сельское поселение
н415	н416	Граница III пояса санитарной охраны водозаборной скважины проходит по землям МО Нагорное сельское поселение
н416	н417	Граница III пояса санитарной охраны водозаборной скважины проходит по землям МО Нагорное сельское поселение

КАРТА (ПЛАН)

Зона санитарной охраны водозабора из подземных источников скважина № 6
III пояс

(наименование объекта землеустройства)

Сведения о местоположении границ объекта землеустройства

4. Сведения о частях границ объекта землеустройства, совпадающих с местоположением внешних границ природных объектов и (или) объектов искусственного происхождения

Обозначение части границ		Описание прохождения части границ
от точки	до точки	
1	2	3
н-117	н418	Граница III пояса санитарной охраны водозаборной скважины проходит по земельному участку с кадастровым номером 33:13:000000:1555
н418	н419	Граница III пояса санитарной охраны водозаборной скважины проходит по земельному участку с кадастровым номером 33:13:000000:1555
н419	н420	Граница III пояса санитарной охраны водозаборной скважины проходит по земельному участку с кадастровым номером 33:13:000000:1555
н420	н421	Граница III пояса санитарной охраны водозаборной скважины проходит по земельному участку с кадастровым номером 33:13:000000:1555
н421	н422	Граница III пояса санитарной охраны водозаборной скважины проходит по земельному участку с кадастровым номером 33:13:000000:1555
н422	н423	Граница III пояса санитарной охраны водозаборной скважины проходит по земельному участку с кадастровым номером 33:13:000000:1555
н423	н424	Граница III пояса санитарной охраны водозаборной скважины проходит по земельному участку с кадастровым номером 33:13:000000:1555
н424	н425	Граница III пояса санитарной охраны водозаборной скважины проходит по земельному участку с кадастровым номером 33:13:000000:1555
н425	н426	Граница III пояса санитарной охраны водозаборной скважины проходит по земельному участку с кадастровым номером 33:13:000000:1555
н426	н427	Граница III пояса санитарной охраны водозаборной скважины проходит по землям МО пос. Вольгинский
н427	н428	Граница III пояса санитарной охраны водозаборной скважины проходит по землям МО Нагорное сельское поселение
н428	н429	Граница III пояса санитарной охраны водозаборной скважины проходит по землям МО Нагорное сельское поселение
н429	н430	Граница III пояса санитарной охраны водозаборной скважины проходит по землям МО Нагорное сельское поселение
н430	н431	Граница III пояса санитарной охраны водозаборной скважины проходит по земельному участку с кадастровым номером 33:13:000000:1555
н431	н432	Граница III пояса санитарной охраны водозаборной скважины проходит по земельному участку с кадастровым номером 33:13:000000:1555

КАРТА (ПЛАН)

Зона санитарной охраны водозабора из подземных источников скважина № 6
III пояс

(наименование объекта землеустройства)

Сведения о местоположении границ объекта землеустройства

I. Сведения о частях границ объекта землеустройства, совпадающих с местоположением внешних границ природных объектов и (или) объектов искусственного происхождения

Обозначение части границ		Описание прохождения части границ
от точки	до точки	
1	2	3
н432	н433	Граница III пояса санитарной охраны водозаборной скважины проходит по земельному участку с кадастровым номером 33:13:000000:1555
н433	н434	Граница III пояса санитарной охраны водозаборной скважины проходит по землям МО Нагорное сельское поселение
н434	н435	Граница III пояса санитарной охраны водозаборной скважины проходит по землям МО Нагорное сельское поселение
н435	н436	Граница III пояса санитарной охраны водозаборной скважины проходит по землям МО Нагорное сельское поселение
н436	н437	Граница III пояса санитарной охраны водозаборной скважины проходит по землям МО Нагорное сельское поселение
н437	н438	Граница III пояса санитарной охраны водозаборной скважины проходит по землям МО Нагорное сельское поселение
н438	н439	Граница III пояса санитарной охраны водозаборной скважины проходит по земельному участку с кадастровым номером 33:13:000000:1555
н439	н440	Граница III пояса санитарной охраны водозаборной скважины проходит по земельному участку с кадастровым номером 33:13:000000:1555
н440	н441	Граница III пояса санитарной охраны водозаборной скважины проходит по земельному участку с кадастровым номером 33:13:000000:1555
н441	н442	Граница III пояса санитарной охраны водозаборной скважины проходит по земельному участку с кадастровым номером 33:13:000000:1555
н442	н443	Граница III пояса санитарной охраны водозаборной скважины проходит по земельному участку с кадастровым номером 33:13:000000:1555
н443	н444	Граница III пояса санитарной охраны водозаборной скважины проходит по земельному участку с кадастровым номером 33:13:000000:1555
н444	н445	Граница III пояса санитарной охраны водозаборной скважины проходит по землям МО Нагорное сельское поселение
н445	н446	Граница III пояса санитарной охраны водозаборной скважины проходит по землям МО Нагорное сельское поселение
н446	н192	Граница III пояса санитарной охраны водозаборной скважины проходит по земельному участку с кадастровым номером 33:13:000000:1555

КАРТА (ПЛАН)

Зона санитарной охраны водозабора из подземных источников скважина № 6
III пояс

(наименование объекта землеустройства)

Сведения о местоположении измененных (уточненных) границ объекта
землеустройства

1. Система координат -

2. Сведения о характерных точках границ объекта землеустройства

Обозначение характерных точек границ	Существующие координаты, м		Измененные (уточненные) координаты, м		Метод определения координат и средняя квадратическая погрешность положения характерной точки (Mt), м	Описание закрепления точки
	X	Y	X	Y		
1	2	3	4	5	6	7
-	-	-	-	-	-	-

3. Сведения о характерных точках части (частей) границы объекта землеустройства

Обозначение характерных точек границ	Существующие координаты, м		Измененные (уточненные) координаты, м		Метод определения координат и средняя квадратическая погрешность положения характерной точки (Mt), м	Описание закрепления точки
	X	Y	X	Y		
1	2	3	4	5	6	7
-	-	-	-	-	-	-

4. Сведения о частях границ объекта землеустройства, совпадающих с местоположением внешних
границ природных объектов и (или) объектов искусственного происхождения

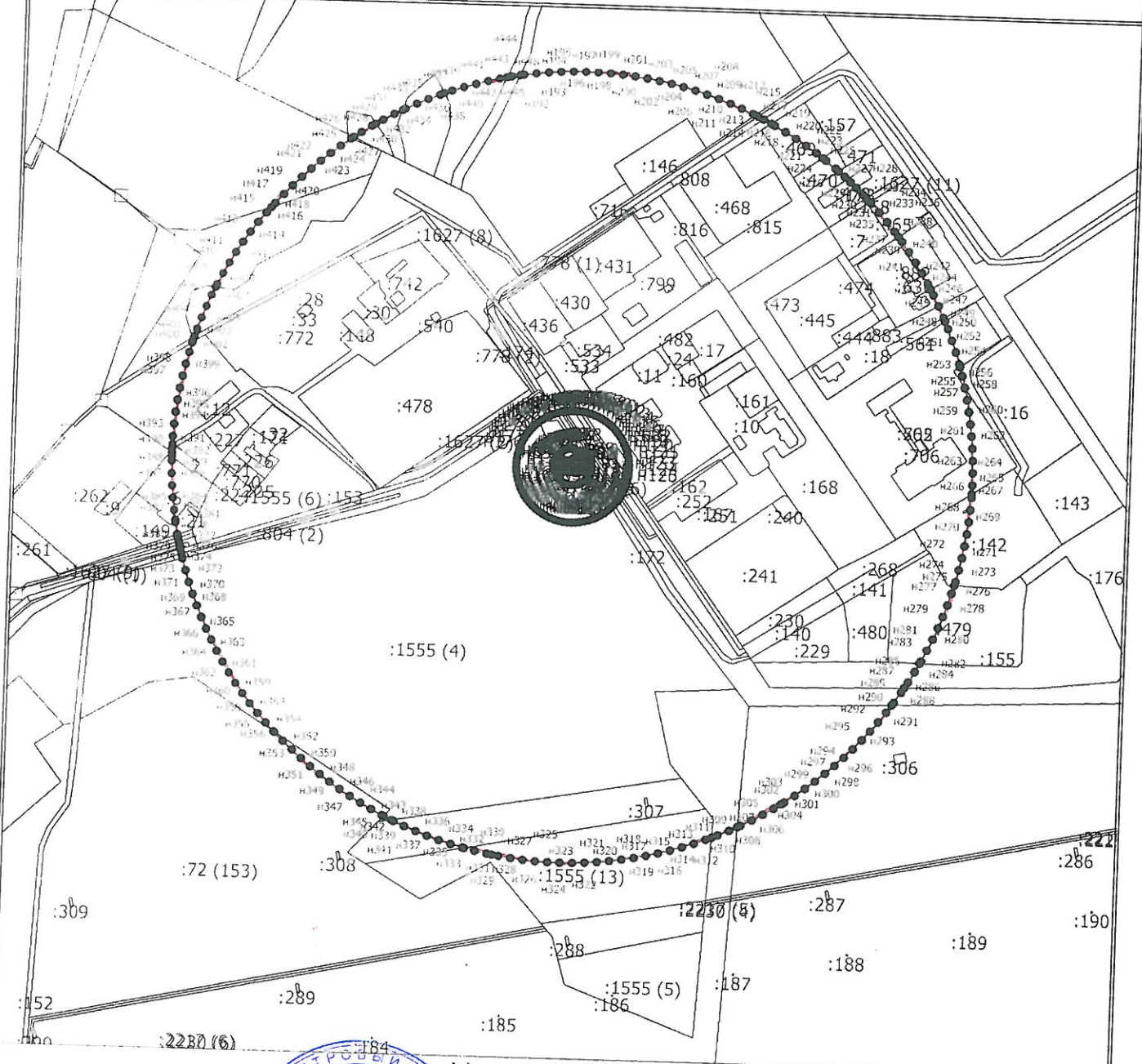
Обозначение части границ		Существующее описание прохождения части границ	Измененное (уточненное) описание прохождения части границ
от точки	до точки		
1	2	3	4
-	-	-	-

КАРТА (ПЛАН)

Зона санитарной охраны водозабора из подземных источников скважина № 6 III пояс

(наименование объекта землеустройства)

План границ объекта землеустройства



Масштаб 1:10000



Подпись _____

Дата "29" "10" 2018 г.

Место для оттиска печати лица, составившего карту (план) объекта землеустройства

КАРТА (ПЛАН)

Зона санитарной охраны водозабора из подземных источников скважина № 6
III пояс

(наименование объекта землеустройства)

План границ объекта землеустройства

Условные обозначения

- - Существующая часть границы, сведения о которой достаточны для определения ее местоположения
- - - - - Вновь образованная часть границы, сведения о которой достаточны для определения ее местоположения
- - Характерная точка границы, сведения о которой позволяют однозначно определить ее положение на местности
- н1 - Обозначение новой характерной точки
- (красная линия) - Граница зоны с особыми условиями
- - - - - Граница муниципального образования
- - - - - Часть контура, образованного проекцией существующего наземного конструктивного элемента здания, сооружения, объекта незавершенного строительства
- - - - - Граница кадастрового квартала



Подпись _____

Дата "20" "10" 2018 г.

Место для оттиска печати лица, составившего карту (план) объекта землеустройства



Режим зон санитарной охраны скважины № 5, 6

ООО Технопарк «Вольгинский»

1. На территории первого пояса зон санитарной охраны (далее ЗСО) запрещается:

1.1 все виды строительства, не имеющие непосредственного отношения к эксплуатации, расширению и реконструкции водозаборных или водопроводных сооружений;

1.2 применение ядохимикатов и удобрений при уходе за зелеными насаждениями;

1.3 озеленение территории высокоствольными деревьями.

2. На территории второго, третьего пояса ЗСО запрещается:

2.1 производить разработку недр земли;

2.2 размещение складов горюче-смазочных материалов, ядохимикатов и минеральных удобрений и других объектов, обуславливающих опасность химического загрязнения подземных вод;

2.3 размещение кладбищ, скотомогильников, полей ассенизации, полей фильтрации, навозохранилищ, силосных траншей, животноводческих и птицеводческих предприятий и других объектов, обуславливающих опасность микробного загрязнения подземных вод;

2.4 производить подземное складирование твердых отходов;

2.5 применения удобрений и ядохимикатов при уходе за зелеными насаждениями.

3. На территории первого пояса ЗСО необходимо предусмотреть следующие мероприятия:

3.1 поддерживать сохранность ограждений.

4. На территории второго, третьего пояса ЗСО необходимо предусмотреть следующие мероприятия:

4.1 производить новое строительство при обязательном согласовании с органами санитарно-эпидемиологического надзора;

4.2 канализационные сети эксплуатировать в соответствии с установленными правилами и регламентом, своевременно проводить их очистку и текущий ремонт;

4.3 обустройство зданий водонепроницаемыми приемниками нечистот и бытовых отходов и расположение их в местах, исключающих загрязнение территории при их вывозе;

4.4 регулярно очищать территорию от стихийных свалок мусора.

