



Администрация Владимирской области
Департамент строительства и архитектуры

ПОСТАНОВЛЕНИЕ

от «12» сентября 2018 г.

№ 65

Об утверждении документации по планировке территории кварталов №№ 6, 9, 10 мкр.Юрьеvec в г.Владимире

В соответствии со статьями 45, 46 Градостроительного кодекса Российской Федерации, Законом Владимирской области от 04.07.2017 № 61-ОЗ «О перераспределении полномочий в области градостроительной деятельности между органами местного самоуправления муниципального образования город Владимир Владимирской области и исполнительными органами государственной власти Владимирской области», постановлением департамента строительства и архитектуры администрации Владимирской области от 16.02.2018 № 07 «Об утверждении Порядка осуществления отдельных полномочий в области градостроительной деятельности, перераспределения между органами местного самоуправления муниципального образования город Владимир Владимирской области и исполнительными органами государственной власти Владимирской области», постановлениями администрации города Владимира от 29.12.2017 № 4438 «О подготовке документации по планировке территории кварталов №№ 6, 9, 10 мкр.Юрьеvec в г.Владимире», от 15.03.2018 № 487 «О внесении изменения в постановление администрации города Владимира» от 29.12.2017 № 4438, протоколом проведения публичных слушаний и заключением о результатах публичных слушаний по документации по планировке территории кварталов №№ 6, 9, 10 мкр.Юрьеvec в г.Владимире от 31.08.2018 постановляю:

1. Утвердить проект планировки территории кварталов №№ 6, 9, 10 мкр.Юрьеvec в г.Владимире, согласно приложению № 1, проект межевания части квартала № 6 мкр.Юрьеvec в г.Владимире, согласно приложению № 2 и проект межевания части квартала № 9 мкр.Юрьеvec в г.Владимире, согласно приложению № 3.

2. Управлению архитектуры и строительства администрации города Владимира, предложившему документацию по планировке территории, указанную в пункте 1 настоящего постановления, в течение десяти дней с момента вступления в силу настоящего постановления безвозмездно передать два

комплекта проекта планировки территории и проектов межевания кварталов №№ 6, 9 на бумажном носителе и два комплекта на электронном носителе, на котором предоставляется готовый образ документа в формате PDF, в виде единого файла (полностью соответствующий бумажному виду) в департамент строительства и архитектуры администрации Владимирской области.

3. Рекомендовать администрации города Владимира постановления администрации города Владимира от 09.11.2011 № 3311 «Об утверждении проекта планировки кварталов №№ 6, 9, 10 мкр.Юрьевец в г.Владимире», от 02.07.2015 № 2380 «Об утверждении проекта планировки (корректировки) квартала № 6 мкр.Юрьевец в г.Владимире» признать утратившими силу.

4. Контроль за исполнением настоящего постановления возложить на заместителя директора департамента, главного архитектора области.

5. Настоящее постановление вступает в силу с даты официального опубликования.

Директор департамента



Д.М. Золин



ООО «ЛИЕРНА»

**Проект планировки территории кварталов
№№ 6, 9, 10 мкр. Юрьевец в г. Владимире**

ОСНОВНАЯ (УТВЕРЖДАЕМАЯ) ЧАСТЬ

Шифр: 1-01.18/Л



ООО «ЛИЕРНА»

Проект планировки территории кварталов
№№ 6, 9, 10 мкр. Юрьевец в г. Владимире

ОСНОВНАЯ (УТВЕРЖДАЕМАЯ) ЧАСТЬ

Шифр: 1-01.18/Л

Главный инженер

Главный инженер проекта



А.В. Савин


А.В. Савин

2018

3. ГАРАНТИЙНАЯ ЗАПИСЬ

Проект разработан в соответствии с государственными нормами, правилами, стандартами, исходными данными, а также требованиями, выданными органами государственного надзора и заинтересованными организациями и обеспечивает благоприятную среду жизнедеятельности при соблюдении предусмотренных проектом мероприятий.

Главный инженер проекта



А.В. Савин

Состав разработчиков общей пояснительной записки

Раздел	Должность	Ф.И.О
Исходные данные	ГИП	Савин А.В.
Архитектурно-планировочные решения	ГАП	Петров Р. М.
Транспортное обслуживание	ГАП	Петров Р.М.
Инженерное обеспечение	Инженер ВК Инженер ЭС Инженер ОВ Инженер ГСН	Ю.С. Григорьева Н.П. Бурсикова А.И. Шаврикова А.И. Шаврикова

							1-01.18/Л-ПЗ	Лист
Изм.	Лист	Кол.уч	№док.	Подп.	Дата			3

6. ТЕХНИКО-ЭКОНОМИЧЕСКИЕ ПОКАЗАТЕЛИ

Таблица 1

№ п/п	Наименование показателей	Единица измерения	Кол-во
В границах проектирования (кварталы 6, 9, 10 мкр Юрьевоц)			
1	Площадь территории проектируемого района – всего, в том числе:	Га	129,87
1.2	Территория многоэтажной жилой застройки (9-17 эт.)	Га	9,81
1.3	Территория среднеэтажной жилой застройки (5-8 эт.)	Га	4,6
1.4	Территория малоэтажной жилой застройки (до 4 эт.)	Га	0,71
1.5	Территория застройки многоквартирными жилыми домами (1-2 эт.)	Га	18,72
1.6	Территория детских садов	Га	2,14
1.7	Территория школы	Га	3,46
1.8	Озелененная территория общего пользования	Га	5,65
1.9	Территория санитарно-защитного озеленения (сан-зона ВНИИЗЖ)	Га	35,66
1.10	Территория автостоянок боксового и открытого типов	Га	6,66
1.11	Территория автомобильного транспорта	Га	35,40
1.12	Территория объектов общественного назначения	Га	1,55
1.13	Прочие территории	Га	5,51
2	Численность населения — всего, в том числе:	Чел.	8290
2,1	В застройке многоквартирными домами	Чел.	7305
2.2	В застройке многоквартирными домами	Чел.	985
3	Норма средней жилищной обеспеченности в жилой застройке	м2/чел.	28
4	Плотность населения	Чел/Га	88
5	Общая площадь квартир (в многоквартирных домах)	м2	204524
6	Количество мест в детских садах	место	540
7	Количество мест в школах	место	900
8	Количество машино-мест для постоянного хранения	м/место	3105
9	Количество машино-мест для временного хранения	м/место	776

1-01.18/Л-ПЗ

Лист

6

Изм.	Лист	Кол.уч.	№ док.	Подп.	Дата
------	------	---------	--------	-------	------

Расчетный баланс территории

Таблица 2

№ пп	Территория	Ед. изм.	Проектное решение	
			Кол-во	%
	Территория жилого района в границах для разработки проекта планировки – всего	Га	129,87	100,00
	В том числе:			
1	Территории микрорайонов (кварталов)	Га	105,26	81
2	Территория детских садов и школ	Га	5,6	4,3
3	Территория общего пользования жилого района — всего, в том числе:	Га	85,68	-
3.1	Участки объектов культурно-бытового и коммунального обслуживания	Га	1,78	1,4
3.2	Участки зеленых насаждений	Га	5,16	4
3.4	Коммунально-складская территория	Га	7,46	5,7
3.5	Территория автомобильного транспорта (улицы, площади)	Га	35,4	27,3
3.6	Территория сан-зоны ВНИИЗЖ	Га	35,66	27,5

Расчетные суточные расходы воды

Таблица 3

Водопотребление микрорайона

Потребители воды	Ед. изм.	Кол-во	Средняя норма расхода воды, л/сут	$K_{свт. макс.}$	Расчетный суточный расход, м ³	
					средний	максим.
Население, проживающее в кварталах 6,9, 10 мкр. Юрьевец, том числе малоэтажная застройка	чел.	8 323		1,2	2 255,79	2 706,93
Неучтенные расходы (объекты социального, культурного и бытового назначения)	%	10	-		225,57	270,69
Полив тротуаров, газонов, посадок на приусадебных участках	чел	8323	70	-	582,61	582,61
Всего					3 063,97	3 560,23

1-01.18/Л-ПЗ

Лист

7

Изм. Лист Кол.уч №док. Подп. Дата

Таблица 4

Расчетные суточные расходы сточных вод по микрорайону

Потребители воды	Ед. изм	Кол-во	Средняя норма расхода воды, л/сут	$K_{сут, макс}$ е.	Расчетный суточный расход, м ³	
					средний	максим.
Население, проживающее в кварталах 6,9, 10 мкр. Юрьевец, том числе малоэтажная застройка	чел.	8 323			2 255,79	2 706,93
Неучтенные расходы (объекты социального, культурного и бытового назначения)	%	10	-		225,57	270,69
Всего					2481,39	2 977,62

Расчетные расходы поверхностного стока по жилому району

Расчетные расходы поверхностного стока с территории района составляют:

- суточный максимальный: 30 180,7 м³/сут;
- суточный средний: 6 479,1 м³/сут;
- годовой дождевых вод: 114 354,6 м³/год;
- годовой талых вод: 100 092,0 м³/год;
- годовой всего: 229 588,0 м³/год;
- годовой расход очищенных дождевых и талых вод: 160 711,8 м³/год

Показатели по теплоснабжению

Таблица 5

Потребители	Подключенная нагрузка, Гкал/ч			Собственные нужды, Гкал/ч	Потери в тепловых сетях, Гкал/ч	Требуемая мощность, Гкал/ч
	Жилая застройка	Предприятия	Итого			
Кварталы 6,9, 10 мкр Юрьевец	23,2	4,0	27,2	0,92	0,92	29,04

1-01.18/Л-ПЗ

Лист

8

Показатели по газоснабжению

Таблица 6

№ п/п	Микрорайон	Расход топлива			
		Годовой		Часовой	
		Условное топливо, т у. т./год	Природный газ, тыс. м ³ /год	Условное топливо, т у. т./ч	Природный газ, тыс. м ³ /ч
1	Квартал 6	6894	6032	2,92	2,38
2	Квартал 9	992	868	0,43	0,35
3	Квартал 10	3021	2644	1,23	1,00
Итого		10908	9544	4,58	3,73

Расчетные электрические нагрузки потребителей района.

Таблица 7

№№ п/п	Наименование потребителя	Нагрузка на Шинах ТП, МВт	Примечание
1	Новое жилищное строительство (кварталы 6, 9, 10)	3,4	
2	Наружное освещение (кварталы 6, 9, 10)	0,1	
3	Коммунально-бытовые потребители (кварталы 6, 9, 10)	0,95	
4	Всего:	4,45	

						1-01.18/Л-ПЗ	Лист
Изм.	Лист	Ксл.уч	№док.	Подп.	Дата		9

Зона Р-1 размещается в квартале № 9, занимает 2,94 га. Сохраняется природный ландшафт и существующие зеленые массивы. Размещение зоны Р-1 в квартале № 9 обеспечивает изоляцию близлежащего жилого комплекса от территории военной части.

11.9 СП-3 Зона санитарно-защитного озеленения

Зона СП-3 располагается в квартале № 10 и занимает 35,66 га. И предназначена для обеспечения экологической безопасности населения при эксплуатации предприятий ФГУ ВНИИЗЖ.

Сохраняется природный ландшафт и существующие зеленые массивы, проводятся работы по поддержанию территории в соответствующем санитарном и противопожарном состоянии

11.10 О-6. Зона культовых зданий

Зона ОД-6 занимает 2,10 га в границах квартала № 9. Запроектирован сквер с пешеходными дорожками, предполагается реконструкция или строительство нового здания культового назначения.

12. ПОЛОЖЕНИЕ ОБ ОЧЕРЕДНОСТИ ПЛАНИРУЕМОГО РАЗВИТИЯ ТЕРРИТОРИИ

Проектом планировки предлагается следующая очередность строительства:

1 этап — многоквартирные жилые дома в кварталах №№ 6, 9 (номер на плане 1.1 и 7.1), многоквартирные дома (номер на плане 1.7 — 1.19). Предлагается строительство детского дошкольного учреждения на 250 мест и школы на 900 учащихся с целью обеспечения социальными объектами первой необходимости жителей существующей и проектируемой застройки рассматриваемого района, что создаст благоприятную обстановку для дальнейшего развития кварталов № № 6, 9, 10 в целом. Строительство ул. Проектируемая 1 и продолжение ул. Всесвятской в соответствии с проектными решениями. На период освоения 1-го этапа движение транспорта и пешеходов будет осуществляться по улицам Всесвятская и Славная;

2 этап — строительство многоквартирных домов, многоквартирных домов со встроенными объектами повседневного (приближенного) обслуживания, спортивно-досугового центра и торгового центра расположенных в квартале № 6 проектируемого района, открытая стоянка на 615 м/мест (№ 3 на транспортной схеме) в квартале № 9 проектируемого района;

3 этап — освоение коммунально-складской территории со строительством стоянок и гаражей для жителей, благоустройство рекреационной территории с устройством скверов, парковой зоны и строительство многоквартирных домов по ул. Родниковая в квартале № 10;

4 этап — строительство многоквартирных многоэтажных жилых домов в квартале 10 со встроенными объектами социально-бытового назначения и детского дошкольного учреждения на 200 мест.

Графическая часть

							1-01.18/Л-ПЗ	Лист
Изм.	Лист	Кол.уч	№док.	Подп.	Дата			19



ООО «ЛИЕРНА»

**Проект межевания территории части квартала
№ 6 мкр. Юрьевец в г. Владимире**

ОСНОВНАЯ (УТВЕРЖДАЕМАЯ) ЧАСТЬ

Шифр: 2-01.18/Л-ПМ



ООО «ЛИЕРНА»


**Проект межевания территории части квартала
№ 6 мкр. Юрьевец в г. Владимире**

ОСНОВНАЯ (УТВЕРЖДАЕМАЯ) ЧАСТЬ

Шифр: 2-01.18/Л-ПМ

Главный инженер

Главный инженер проекта



А.В. Савин

А.В. Савин

2018

2. СОСТАВ МАТЕРИАЛОВ УТВЕРЖДАЕМОЙ ЧАСТИ

№	Наименование раздела	Примечание
1	Пояснительная записка	
2	Графическая часть	
Лист-1	Чертеж межевания территории. М 1:2000	

3. СУЩЕСТВУЮЩЕЕ ПОЛОЖЕНИЕ

Настоящий проект межевания разработан применительно к территории элемента планировочной структуры — квартала выделенного красными линиями, на основании задания на разработку проекта межевания территории части квартала № 6 микрорайона Юрьевец в г. Владимире (Приложение № 1 к постановлению администрации города владимира от 29.12.2017 № 4438). Проектируемая территория расположена в западном планировочном районе муниципального образования городской округ город Владимир.

В соответствии с Правилами землепользования и застройки муниципального образования (городской округ) город Владимир рассматриваемый участок для разработки проекта межевания относится к территориальным зонам Ж-3.1, Т-2 и предназначен для размещения многоквартирных жилых домов средней этажности (5-8 эт.) и объектов автомобильного транспорта (автодороги). Рассматриваемая территория расположена в границах кадастровых кварталов с номерами 33:22:014038, 33:22:014074, 33:22:014079.

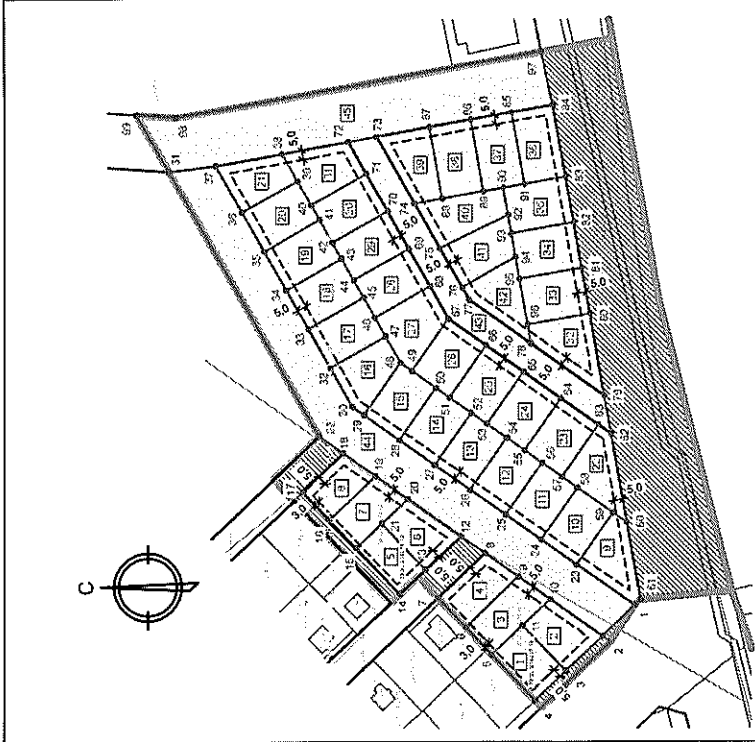
Площадь территории межевания в границах проектирования составляет 6,94 Га.

Взамен инв.№	Подпись и дата	Инв.№ подл.					2-01.18/Л-ПМ	Лист
			Изм.	Лист	Ксл.уч	Недок.		Подп.

37	Условно разрешенный	Для индивидуального жилищного строительства	923,40
38	Условно разрешенный	Для индивидуального жилищного строительства	923,40
39	Условно разрешенный	Для индивидуального жилищного строительства	901,60
40	Условно разрешенный	Для индивидуального жилищного строительства	966,0
41	Условно разрешенный	Для индивидуального жилищного строительства	894,70
42	Условно разрешенный	Для индивидуального жилищного строительства	840,20
43	Основной	Объекты улично-дорожной сети (улицы, проезды, тротуары, велодорожки)	3 124,20
44	Основной	Земельные участки (территории) общего пользования	8 411,70
45	Основной	Земельные участки (территории) общего пользования	6 619,40

Графическая часть

							2-01.18/Л-ПМ	Лист
Изм.	Лист	Кол.уч	Недок.	Подп.	Дата			7



Ведомость образуемых земельных участков (начало)		Ведомость образуемых земельных участков (окончание)	
№ участка на плане	Вид разреш. использования	Разрешение на использование земельных участков	Площадь, м2
1	Условно разреш.	Для индивидуального жилищного строительства	866,0
2	Условно разреш.	Для индивидуального жилищного строительства	866,0
3	Условно разреш.	Для индивидуального жилищного строительства	866,0
4	Условно разреш.	Для индивидуального жилищного строительства	866,0
5	Условно разреш.	Для индивидуального жилищного строительства	832,90
6	Условно разреш.	Для индивидуального жилищного строительства	832,90
7	Условно разреш.	Для индивидуального жилищного строительства	832,90
8	Условно разреш.	Для индивидуального жилищного строительства	917,90
9	Условно разреш.	Для индивидуального жилищного строительства	982,30
10	Условно разреш.	Для индивидуального жилищного строительства	893,0
11	Условно разреш.	Для индивидуального жилищного строительства	893,0
12	Условно разреш.	Для индивидуального жилищного строительства	893,10
13	Условно разреш.	Для индивидуального жилищного строительства	923,40
14	Условно разреш.	Для индивидуального жилищного строительства	923,40
15	Условно разреш.	Для индивидуального жилищного строительства	923,40
16	Условно разреш.	Для индивидуального жилищного строительства	901,60
17	Условно разреш.	Для индивидуального жилищного строительства	966,0
18	Условно разреш.	Для индивидуального жилищного строительства	894,70
19	Условно разреш.	Для индивидуального жилищного строительства	840,20
20	Условно разреш.	Объекты уличной дорожно-транспортной сети (улицы, проезды, трот., велосодж.)	3 124,20
21	Условно разреш.	Земельные участки (территории) общего пользования	8 411,70
22	Условно разреш.	Земельные участки (территории) общего пользования	5 619,40
23	Условно разреш.	Земельные участки (территории) общего пользования	

Ведомость образуемых земельных участков (начало)		Ведомость образуемых земельных участков (окончание)	
№ участка на плане	Вид разреш. использования	Разрешение на использование земельных участков	Площадь, м2
24	Условно разреш.	Для индивидуального жилищного строительства	812,90
25	Условно разреш.	Для индивидуального жилищного строительства	853,70
26	Условно разреш.	Для индивидуального жилищного строительства	890,30
27	Условно разреш.	Для индивидуального жилищного строительства	848,60
28	Условно разреш.	Для индивидуального жилищного строительства	690,20
29	Условно разреш.	Для индивидуального жилищного строительства	917,30
30	Условно разреш.	Для индивидуального жилищного строительства	804,70
31	Условно разреш.	Для индивидуального жилищного строительства	712,50
32	Условно разреш.	Для индивидуального жилищного строительства	934,60
33	Условно разреш.	Для индивидуального жилищного строительства	837,50
34	Условно разреш.	Для индивидуального жилищного строительства	837,50
35	Условно разреш.	Для индивидуального жилищного строительства	837,50
36	Условно разреш.	Для индивидуального жилищного строительства	837,40
37	Условно разреш.	Для индивидуального жилищного строительства	837,40
38	Условно разреш.	Для индивидуального жилищного строительства	837,40
39	Условно разреш.	Для индивидуального жилищного строительства	854,90
40	Условно разреш.	Для индивидуального жилищного строительства	863,50
41	Условно разреш.	Для индивидуального жилищного строительства	863,50
42	Условно разреш.	Для индивидуального жилищного строительства	863,50
43	Условно разреш.	Для индивидуального жилищного строительства	863,50
44	Условно разреш.	Для индивидуального жилищного строительства	813,0
45	Условно разреш.	Для индивидуального жилищного строительства	917,20
46	Условно разреш.	Для индивидуального жилищного строительства	866,0

Условные обозначения

- Границы территории межевания
- Красные линии устанавливаемые
- Красные линии действующие
- Линии отступа от красных линий
- Границы сформированных земельных участков
- Границы кадастрового квартала
- Границы вновь формируемых земельных участков
- Точки поворота границ формируемых земельных участков
- Территория образующих земельных участков с кадастровый учет
- Территория земельных участков поставленных на кадастровый учет
- Территория образующих земельных участков с номером по порядку

2-01.18/Л-ПМ

Проект межевания территории части квартала № 6 мкр. Юрлицев в г. Владивосток

Основная (управляемая) часть

Чертёж межевания территории № 1/2000

ООО "ЛИМЕРНА"

Формат А2

Таблица координат точек поворота углов земельных участков (окончание)

№ п/п	X	Y
76	188475,75	212939,86
77	188471,87	212933,06
78	188437,82	212909,11
79	188397,16	212860,51
80	188405,19	212925,52
81	188409,68	212950,03
82	188414,17	212976,76
83	188418,65	213000,87
84	188425,68	213040,25
85	188448,41	213036,19
86	188471,13	213032,14
87	188493,86	213028,08
88	188486,53	212989,70
89	188464,10	212982,76
90	188463,10	212994,72
91	188441,37	212986,82
92	188450,41	212979,66
93	188448,62	212869,60
94	188446,30	212956,84
95	188444,14	212944,48
96	188439,65	212916,36
97	188431,75	213069,64
98	188633,66	213033,62
99	188655,49	213035,19

Таблица координат точек поворота углов земельных участков (продолжение)

№ п/п	X	Y
51	188462,87	212879,53
52	188470,64	212871,07
53	188461,97	212864,97
54	188451,07	212857,30
55	188441,26	212850,40
56	188431,50	212843,54
57	188420,56	212835,84
58	188414,93	212829,77
59	188392,36	212816,01
60	188394,69	212810,61
61	188377,05	212787,84
62	188393,42	212859,54
63	188400,42	212864,47
64	188421,13	212879,03
65	188441,63	212893,59
66	188462,54	212908,16
67	188483,25	212922,72
68	188493,46	212940,66
69	188505,24	212961,33
70	188517,02	212982,01
71	188538,80	213020,69
72	188538,70	213020,67
73	188523,04	213022,87
74	188502,02	212985,99
75	188489,12	212961,59

Таблица координат точек поворота углов земельных участков (продолжение)

№ п/п	X	Y
26	188471,21	212826,87
27	188490,78	212842,44
28	188510,35	212858,20
29	188528,92	212869,97
30	188538,32	212874,47
31	188537,83	212803,83
32	188548,41	212865,69
33	188550,62	212871,13
34	188572,83	212938,57
35	188585,05	212960,00
36	188597,26	212981,44
37	188611,83	213007,02
38	188575,27	213013,55
39	188556,85	212988,76
40	188559,21	212985,36
41	188559,63	212977,33
42	188547,43	212964,68
43	188542,42	212855,89
44	188535,65	212944,01
45	188530,21	212934,46
46	188523,87	212923,33
47	188518,00	212913,02
48	188509,78	212888,60
49	188503,38	212894,09
50	188490,21	212864,83

Таблица координат точек поворота углов земельных участков (начало)

№ п/п	X	Y
1	188380,32	212784,75
2	188396,05	212747,88
3	188418,24	212728,70
4	188435,45	212712,35
5	188453,23	212737,63
6	188473,51	212752,67
7	188489,04	212769,03
8	188485,07	212793,71
9	188444,70	212780,76
10	188426,96	212759,26
11	188442,46	212753,55
12	188476,40	212803,10
13	188495,95	212784,62
14	188509,97	212771,21
15	188534,01	212796,66
16	188548,77	212812,29
17	188563,36	212827,74
18	188541,43	212848,03
19	188523,50	212836,30
20	188505,59	212823,67
21	188519,98	212809,99
22	188554,76	212858,33
23	188412,50	212787,38
24	188432,07	212801,14
25	188451,64	212814,81



ООО «ЛИЕРНА»

**Проект межевания территории части квартала
№ 9 мкр. Юрьевец в г. Владимире**

ОСНОВНАЯ (УТВЕРЖДАЕМАЯ) ЧАСТЬ

Шифр: 3-01.18/Л-ПМ



ООО «ЛИЕРНА»


**Проект межевания территории части квартала
№ 9 мкр. Юрьевец в г. Владимире**

ОСНОВНАЯ (УТВЕРЖДАЕМАЯ) ЧАСТЬ

Шифр: 3-01.18/Л-ПМ

Главный инженер

Главный инженер проекта



А.В. Савин

А.В. Савин

2018

2. СОСТАВ МАТЕРИАЛОВ УТВЕРЖДАЕМОЙ ЧАСТИ

№	Наименование раздела	Примечание
1	Пояснительная записка	
2	Графическая часть	
Лист-1	Чертеж межевания территории. М 1:2000	

3. СУЩЕСТВУЮЩЕЕ ПОЛОЖЕНИЕ

Настоящий проект межевания разработан применительно к территории элемента планировочной структуры — квартала выделенного красными линиями, на основании задания на разработку проекта межевания территории части квартала № 9 микрорайона Юрьевец в г. Владимире (Приложение № 2 к постановлению администрации города владимира от 29.12.2017 № 4438). Проектируемая территория расположена в западном планировочном районе муниципального образования городской округ город Владимир.

В соответствии с Правилами землепользования и застройки муниципального образования (городской округ) город Владимир рассматриваемый участок для разработки проекта межевания относится к территориальным зонам Ж-3.1, Т-2 и предназначен для размещения многоквартирных жилых домов средней этажности (5-8 эт.) и объектов автомобильного транспорта (автодороги). Рассматриваемая территория расположена в границах кадастровых кварталов с номерами 33:22:014041, 33:22:014075, 33:22:014076, 33:22:014078, 33:22:014079.

Площадь территории межевания в границах проектирования составляет 12,25 Га.

Изм.	Лист	Коп.уч	№док.	Подп.	Дата	3-01.18/Л-ПМ	Лист
							2
Изм.	Лист	Коп.уч	№док.	Подп.	Дата		

Изм. № подл.	Подпись и дата	Взамен инв. №
--------------	----------------	---------------

19	Условно разрешенный	Для индивидуального жилищного строительства	837,0
20	Условно разрешенный	Для индивидуального жилищного строительства	837,0
21	Условно разрешенный	Для индивидуального жилищного строительства	837,0
22	Условно разрешенный	Для индивидуального жилищного строительства	801,0
23	Условно разрешенный	Для индивидуального жилищного строительства	830,80
24	Условно разрешенный	Для индивидуального жилищного строительства	775,0
25	Условно разрешенный	Для индивидуального жилищного строительства	806,0
26	Условно разрешенный	Для индивидуального жилищного строительства	806,0
27	Условно разрешенный	Для индивидуального жилищного строительства	806,0
28	Основной	Дошкольная организация общего типа	11902,80
29	Условно разрешенный	Для индивидуального жилищного строительства	958,10
30	Условно разрешенный	Для индивидуального жилищного строительства	842,60
31	Условно разрешенный	Для индивидуального жилищного строительства	825,30
32	Условно разрешенный	Для индивидуального жилищного строительства	808,60
33	Условно разрешенный	Для индивидуального жилищного строительства	807,50
34	Условно разрешенный	Для индивидуального жилищного строительства	1017,30
35	Условно разрешенный	Для индивидуального жилищного строительства	1052,0
36	Условно разрешенный	Для индивидуального жилищного строительства	1012,0
37	Условно разрешенный	Для индивидуального жилищного строительства	972,10
38	Условно разрешенный	Для индивидуального жилищного строительства	932,10
39	Условно разрешенный	Для индивидуального жилищного строительства	892,10
40	Условно разрешенный	Для индивидуального жилищного строительства	875,80

Изм.	Лист	Кл.уч.	Медок.	Подп.	Дата

3-01.18/Л-ПМ

Лист

6

41	Условно разрешенный	Для индивидуального жилищного строительства	1096,90
42	Условно разрешенный	Для индивидуального жилищного строительства	1011,30
43	Условно разрешенный	Для индивидуального жилищного строительства	820,40
44	Условно разрешенный	Для индивидуального жилищного строительства	815,30
45	Условно разрешенный	Для индивидуального жилищного строительства	739,80
46	Условно разрешенный	Для индивидуального жилищного строительства	805,0
47	Условно разрешенный	Для индивидуального жилищного строительства	805,0
48	Условно разрешенный	Для индивидуального жилищного строительства	805,0
49	Условно разрешенный	Для индивидуального жилищного строительства	807,20
50	Условно разрешенный	Для индивидуального жилищного строительства	813,50
51	Условно разрешенный	Для индивидуального жилищного строительства	808,30
52	Условно разрешенный	Для индивидуального жилищного строительства	683,90
53	Условно разрешенный	Для индивидуального жилищного строительства	666,0
54	Условно разрешенный	Для индивидуального жилищного строительства	697,90
55	Условно разрешенный	Для индивидуального жилищного строительства	735,10
56	Условно разрешенный	Для индивидуального жилищного строительства	758,30
57	Условно разрешенный	Для индивидуального жилищного строительства	886,50
58	Условно разрешенный	Для индивидуального жилищного строительства	805,0
59	Условно разрешенный	Для индивидуального жилищного строительства	805,0
60	Условно разрешенный	Для индивидуального жилищного строительства	805,0
61	Условно разрешенный	Для индивидуального жилищного строительства	805,0
62	Условно разрешенный	Для индивидуального жилищного строительства	819,50

Изм.	Лист	Кол.уч.	№ док.	Подп.	Дата

3-01.18/Л-ПМ

Лист

7

63	Условно разрешенный	Для индивидуального жилищного строительства	899,80
64	Условно разрешенный	Для индивидуального жилищного строительства	981,20
65	Условно разрешенный	Для индивидуального жилищного строительства	945,90
66	Условно разрешенный	Для индивидуального жилищного строительства	959,40
67	Основной	Сквер	3432,60
68	Основной	Объекты улично-дорожной сети (улицы, проезды, тротуары, велодорожки)	4423,60
69	Основной	Объекты улично-дорожной сети (улицы, проезды, тротуары, велодорожки)	861,70
70	Основной	Земельные участки (территории) общего пользования	9190,40
71	Основной	Объекты улично-дорожной сети (улицы, проезды, тротуары, велодорожки)	3274,10
72	Основной	Земельные участки (территории) общего пользования	11292,30

Графическая часть

							3-01.18/Л-ПМ	Лист
Изм.	Лист	Ксл.уч	№док.	Подп.	Дата			8

