



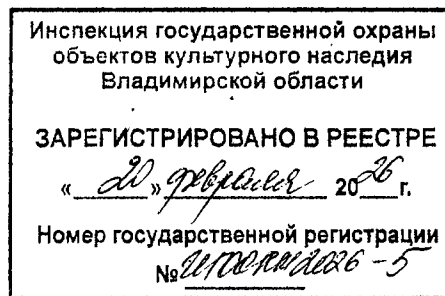
ИНСПЕКЦИЯ ГОСУДАРСТВЕННОЙ ОХРАНЫ
ОБЪЕКТОВ КУЛЬТУРНОГО НАСЛЕДИЯ
ВЛАДИМИРСКОЙ ОБЛАСТИ

П Р И К А З

20.02.2026

Об утверждении границ и режима использования территории объекта культурного наследия регионального значения «Церковь Казанской иконы Божией Матери», 1781 г. (Владимирская область, Суздальский район, с. Янево, ул. Пожарская, д. 17 в)

№ 5-4



На основании Федерального закона от 25.06.2002 № 73-ФЗ «Об объектах культурного наследия (памятниках истории и культуры) народов Российской Федерации», постановления Правительства Владимирской области от 20.04.2023 № 270 «Об утверждении Положения об Инспекции государственной охраны объектов культурного наследия Владимирской области» п р и к а з ы в а ю :

1. Утвердить:

1.1 Границы территории объекта культурного наследия регионального значения «Церковь Казанской иконы Божией Матери», 1781 г. (Владимирская область, Суздальский район, с. Янево, ул. Пожарская, д. 17 в) согласно приложению № 1.

1.2 Режим использования территории объекта культурного наследия регионального значения «Церковь Казанской иконы Божией Матери», 1781 г. (Владимирская область, Суздальский район, с. Янево, ул. Пожарская, д. 17 в) согласно приложению № 2.

2. Контроль за исполнением настоящего приказа возложить на начальника отдела государственной охраны объектов культурного наследия.

3. Настоящий приказ вступает в силу со дня его официального опубликования.

Начальник Инспекции



М.А. Волозина

Описание границ территории объекта культурного наследия
регионального значения «Церковь Казанской иконы Божией Матери», 1781 г.
(Владимирская область, Суздальский район, с. Янево, ул. Пожарская, д. 17 в)

Границы территории объекта культурного наследия регионального значения «Церковь Казанской иконы Божией Матери», 1781 г. проходят следующим образом:

– от точки 1 до точки 2 – параллельно восточному фасаду объекта культурного наследия «Церковь Казанской иконы Божией Матери», 1781 г., на расстоянии 5 метров от самой выступающей точки;

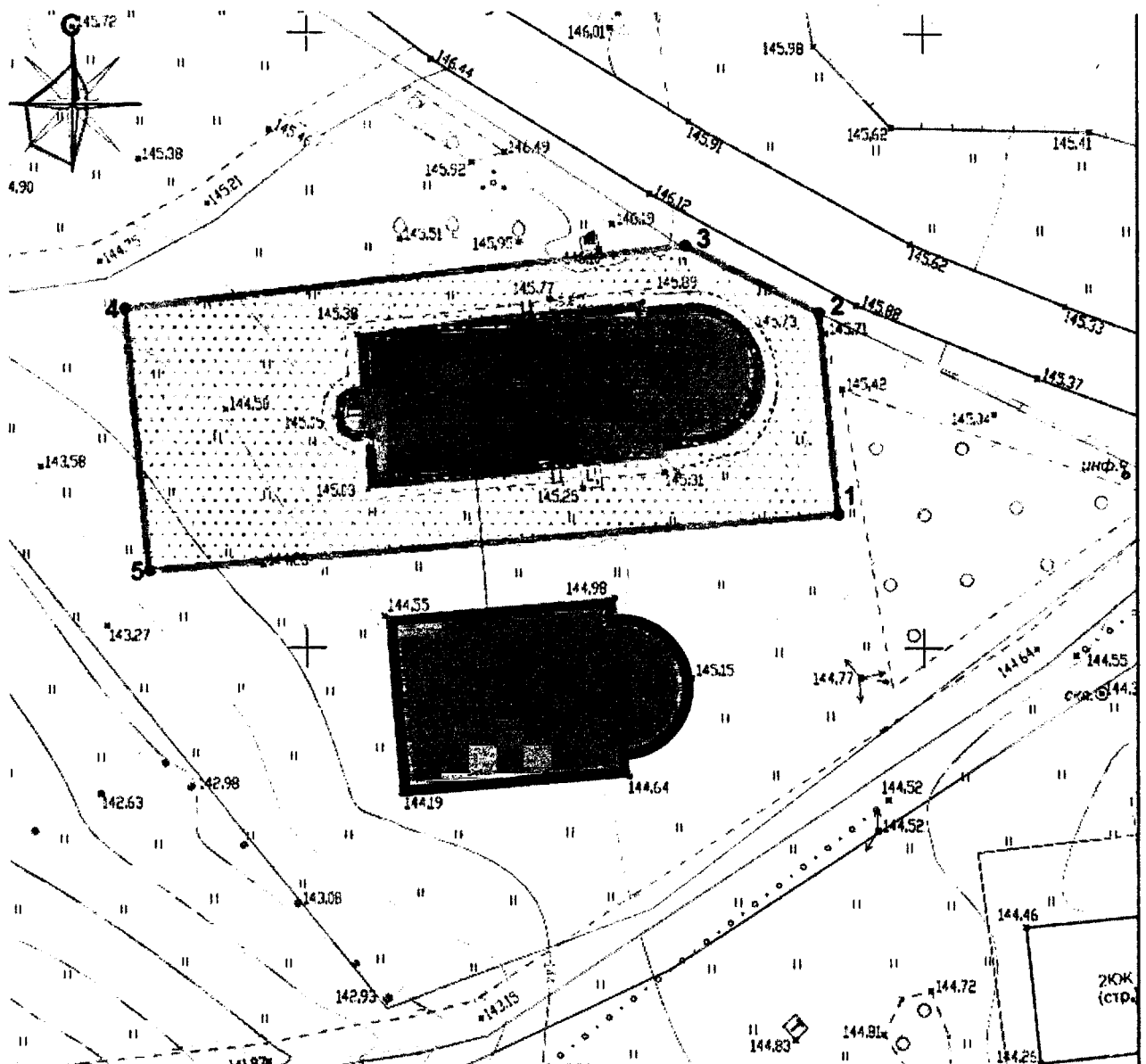
– от точки 2 до точки 3 – по границе земельного участка с кадастровым номером 33:05:000000:1466;

– от точки 3 до точки 4 – параллельно северному фасаду объекта культурного наследия «Церковь Казанской иконы Божией Матери», 1781 г., на расстоянии 5 метров от него;

– от точки 4 до точки 5 – параллельно западному фасаду объекта культурного наследия «Церковь Казанской иконы Божией Матери», 1781 г., на расстоянии 18,5 метров от него;





– от точки 5 до точки 1 – параллельно южному фасаду объекта культурного наследия «Церковь Казанской иконы Божией Матери», 1781 г., на расстоянии 5 метров от него.

Карта (схема) границ территории объекта культурного наследия регионального значения «Церковь Казанской иконы Божией Матери», 1781 г. (Владимирская область, Суздальский район, с. Янево, ул. Пожарская, д. 17 в)



Условные обозначения

Масштаб 1:500

-  границы территории объекта культурного наследия «Церковь Казанской иконы Божией Матери», 1781 г.
-  территория объекта культурного наследия «Церковь Казанской иконы Божией Матери», 1781 г.
-  объекты культурного наследия
-  характерная поворотная точка границы территории объектов культурного наследия

Координаты характерных (поворотных) точек границ территории
 объекта культурного наследия регионального значения
 «Церковь Казанской иконы Божией Матери», 1781 г.
 (Владимирская область, Суздальский район, с. Янево, ул. Пожарская, д. 17 в)

Обозначение характерных точек	Координаты МСК-33		Координаты WGS84	
	X	Y	X	Y
1	224760.90	215642.99	22.920420613	53.451184412
2	224777.33	215641.47	22.920345051	53.451323619
3	224782.75	215630.66	22.920170699	53.451349492
4	224777.55	215585.14	22.919527821	53.451215968
5	224756.22	215587.11	22.919625873	53.451035240
1	224760.90	215642.99	22.920420613	53.451184412



Режим использования территории объекта культурного наследия регионального значения «Церковь Казанской иконы Божией Матери», 1781 г. (Владимирская область, Суздальский район, с. Янево, ул. Пожарская, д. 17 в)

1. Работы по сохранению объекта культурного наследия проводятся при согласовании с органом охраны объектов культурного наследия.

2. На территории объекта культурного наследия разрешается:

-проведение работ по сохранению объекта культурного наследия и его территории (консервационные, реставрационные работы, ремонт, приспособление объекта культурного наследия под современное использование);

-осуществление специальных работ по изучению объекта культурного наследия, в том числе - производство зондажей, шурфов, раскопов, инженерных, физико-химических исследований;

-применение только традиционных строительных материалов при проведении работ по сохранению объекта культурного наследия и благоустройстве территории;

-раскрытие и сохранение подлинных частей, элементов, деталей здания, планировки, покрытий дорожек, насаждений и т.д.;

-воссоздание утраченных объектов в целях регенерации историко-градостроительной среды;

-сохранение и восстановление основных секторов обзора характерных панорам объекта культурного наследия;

-благоустройство территории, направленное на сохранение, использование и популяризацию объекта культурного наследия, а также на сохранение и восстановление планировочных характеристик его историко-градостроительной среды; реконструкция инженерных сетей (подземный способ прокладки коммуникаций);

-обеспечение мер пожарной безопасности объекта культурного наследия;

-согласование работ по сохранению объекта культурного наследия с органом охраны объектов культурного наследия;

-обеспечение возможности реализации в установленном законом порядке права граждан на доступ к объекту культурного наследия;

-обеспечение режима содержания земель историко-культурного назначения;

-использование территории объекта культурного наследия в соответствии с исторической функцией;

-ведение хозяйственной деятельности, не противоречащей требованиям обеспечения сохранности объекта культурного наследия и позволяющей обеспечить функционирование объекта культурного наследия в современных условиях.

3. На территории объекта культурного наследия запрещается:

-снос объекта культурного наследия, надстройки и пристройки к объекту;

-строительство, изменение территории, прокладка коммуникаций, не связанные с обеспечением сохранности объекта культурного наследия;

-наружное размещение сетей газопроводов, тепловодов и иных трубопроводов, воздушных линий электропередач;

-применение нетрадиционных строительных материалов, в том числе силикатного кирпича, пеноблоков, сайдинга, пластика, применение чужеродных цветовых решений и т.п.;

-установка на фасадах, крыше любых технических объектов и элементов, в т.ч. кондиционеров, крупногабаритных антенн, технических элементов инженерных систем и т.п.;

-изменение характеристик природного ландшафта (в том числе изменение отметок рельефа);

-устройство и размещение рекламных конструкций, вывесок, временных построек, киосков, размещение стационарных автостоянок транспортных средств, складов, площадок для складирования и производства взрывчатых и огнеопасных материалов, материалов, загрязняющих фасады и территорию, имеющих вредные выделения;

-движение транспортных средств (за исключением специального автотранспорта), в случае если движение транспортных средств создает угрозу нарушения целостности и сохранности объекта;

-хозяйственная деятельность, ведущая к разрушению, искажению внешнего облика объект культурного наследия, а также окружающего ландшафта;

-размещение производств, имеющих станки, установки и механические двигатели, оказывающие динамические и вибрационные воздействия на конструкции объекта культурного наследия, производств и лабораторий, связанных с неблагоприятным для объекта культурного наследия температурно-влажностным режимом и применением химически активных веществ;

-размещение мест захоронения промышленных, бытовых и сельскохозяйственных отходов.

