



Администрация Владимирской области  
Департамент природопользования и охраны  
окружающей среды

## ПОСТАНОВЛЕНИЕ

г. Владимир

« 12 » февраля 2016 г.

№ 18/01 – 25

*Об утверждении проекта  
зон санитарной охраны*

В соответствии с пунктом 5 статьи 18 Федерального закона от 30.03.1999 № 52-ФЗ «О санитарно-эпидемиологическом благополучии населения», постановлением администрации Владимирской области от 09.07.2014 № 698 «О Порядке утверждения проектов округов и зон санитарной охраны водных объектов, используемых для питьевого, хозяйственно-бытового водоснабжения и в лечебных целях, и установления границ и режима зон санитарной охраны источников питьевого и хозяйственно-бытового водоснабжения и о внесении изменений в постановление Губернатора области от 01.02.2006 № 63», Положением о департаменте природопользования и охраны окружающей среды администрации Владимирской области, утвержденным постановлением Губернатора области от 01.02.2006 № 63

**п о с т а н о в л я ю :**

1. Утвердить проект зон санитарной охраны водозаборной скважины № 991 администрации МО п. Мезиновский (сельское поселение) Гусь-Хрустального района Владимирской области, расположенной в п. Мезиновский Гусь-Хрустального района Владимирской области.

2. Установить границы зон санитарной охраны в соответствии с картой (планом) зон санитарной охраны (Приложение № 1).

3. Установить режим зон санитарной охраны в соответствии с Приложением № 2.

4. Настоящее постановление вступает в силу со дня его официального опубликования.

Директор департамента



А.А. Мигачев

(расшифровка подписи)

<b>КАРТА (ПЛАН)</b> Граница Зоны санитарной охраны (первый пояс – строгого режима) водозаборной скважины №991 п. Мезининский Муниципальное образование п. Мезининский Гусь-Хрустального района Владимирской области (наименование объекта землеустройства)	
<b>Титульный лист</b>	
I. Сведения о заказчике землеустроительных работ: О физическом лице: Фамилия, имя, отчество (отчество указывается при наличии) _____	
О юридическом лице, органе государственной власти, органе местного самоуправления: Полное наименование - <u>администрации Муниципального образования п. Мезининский Гусь-Хрустального района Владимирской области</u>	
Страна регистрации (инкорпорации) (указывается в отношении иностранного юридического лица) _____	
Фамилия и инициалы уполномоченного представителя, его должность, реквизиты доверенности (если представитель действует по доверенности) <u>Ганюшкин К.Н. - Глава администрации Муниципального образования п. Мезининский Гусь- Хрустального района Владимирской области</u>	
Подпись _____	Дата « <u>06</u> » <u>август</u> 2015 г.
Место для оттиска печати заказчика	



## 2. Сведения об исполнителе землеустроительных работ:

Об индивидуальном предпринимателе:

Фамилия, имя, отчество

(отчество указывается при наличии) \_\_\_\_\_

Идентификационный номер налогоплательщика \_\_\_\_\_

Контактный телефон и почтовый адрес \_\_\_\_\_

Номер квалификационного аттестата кадастрового инженера (если исполнителем является кадастровый инженер) \_\_\_\_\_

О юридическом лице:

Полное наименование обществом ограниченной ответственностью «Владимирское землеустроительное проектно-изыскательское предприятие»Основной государственный регистрационный номер ОГРН 1033301816151  
ИНН 3327328282Контактный телефон и почтовый адрес 8(4922)45-15-36 г. Владимир. Манежный тупик д.2а. e-mail vladzem@mail.ru

Фамилия и инициалы уполномоченного представителя юридического лица, его должность, реквизиты доверенности (если представитель действует по доверенности)

Сведения о кадастровом инженере Дробашева Нина Васильевна  
номер квалифицированного аттестата кадастрового инженера:33-11-184

Подпись



Н.В.Дробашева

Дата «06» августа 2015 г.

Место для оттиска печати лица, составившего карту (план) объекта землеустройства

## 3. Сведения о согласовании карты (плана) объекта землеустройства:

Полное наименование органа (организации), с которым осуществляется согласование, фамилия и инициалы уполномоченного лица, его должность

Глава администрации муниципального образования п. Мезинский Гусь-Хрустального района Владимирской области – К.Н.Ганюшкин

Реквизиты письма (дата и номер, если согласование оформлено в виде письма)

Подпись



К.Н.Ганюшкин

Дата «06» августа 2015 г.

Место для оттиска печати органа (организации), с которым осуществляется согласование

4. Информация о передаче карты (плана) объекта землеустройства в государственный фонд данных, полученных в результате проведения землеустройства:

Регистрационный N 5240

Дата передачи " 15 " 08 2015 г.

Сель-Хустьинской общи Упр регистре по Вл. обл.

(наименование органа (организации), осуществляющего хранение  
землеустроительной документации)



КАРТА (ПЛАН)  
Граница Зоны санитарной охраны (первый пояс –строгого режима)  
водозаборной скважины №991 п.Мезининский  
Муниципальное образование п. Мезининский  
Гусь-Хрустального района Владимирской области  
(наименование объекта землеустройства)

N п/п	Содержание	Номера листов
1	2	3
1.	Основания для проведения землеустроительных работ и исходные данные	5
2.	Сведения об объекте землеустройства	6
3.	Сведения о местоположении границ объекта землеустройства	7
4.	План границ объекта землеустройства	8
5	Приложение	9

КАРТА (ПЛАН) Граница Зоны санитарной охраны (первый пояс – строгого режима) водозаборной скважины №991 п.Мезининский Муниципальное образование п. Мезининский Гусь-Хрустального района Владимирской области (наименование объекта землеустройства)		
Основания для проведения землеустроительных работ и исходные данные		
Перечень документов		
N п/п	Наименование и реквизиты документа	Сведения об органе (организации). подготовившем или принявшем документ
1	2	3
1	Проект зон санитарной охраны водозаборной скважины №991 расположенный в п.Мезиновский Гусь-Хрустального района Владимирской области принадлежащей администрации МО п.Мезиновский	
2	Ортофотопланы 2009г. Масштаб 1:2000	ООО «Научно-производственное аэрогеодезическое предприятие «Меридиан»
3	Постановление МО п.Мезиновский Гусь-Хрустального района Владимирской области	



КАРТА (ПЛАН)  
 Граница Зоны санитарной охраны (первый пояс – строгого режима)  
 водозаборной скважины №991 п.Мезининский  
 Муниципальное образование п. Мезининский  
 Гусь-Хрустального района Владимирской области  
 (наименование объекта землеустройства)

Сведения о местоположении границ объекта землеустройства

1. Система координат - МСК -33

2. Сведения о характерных точках границ объекта землеустройства

Обозначение характерных точек границ	Координаты, м		Метод определения координат и средняя квадратическая погрешность положения характерной точки (M t). м	Описание закрепления точки
	X	Y		
1	2	3	4	5
1	119284.87	224100.68	Картометрический. Mt= 10.0	-
2	119284.22	224106.36	Картометрический. Mt= 10.0	-
3	119288.94	224106.89	Картометрический. Mt= 10.0	-
4	119289.59	224101.21	Картометрический. Mt= 10.0	-
1	119284.87	224100.68	Картометрический. Mt= 10.0	-

Сведения о местоположении границ объекта землеустройства

3. Сведения о частях границ объекта землеустройства

Обозначение части границ		Описание прохождения части границ
от точки	до точки	
1	2	3
-	-	-



**КАРТА (ПЛАН)**  
**Граница Зоны санитарной охраны (первый пояс –строгого режима)**  
**водозаборной скважины №991 п.Мезиновский**  
**Муниципальное образование п. Мезиновский**  
**Гусь-Хрустального района Владимирской области**

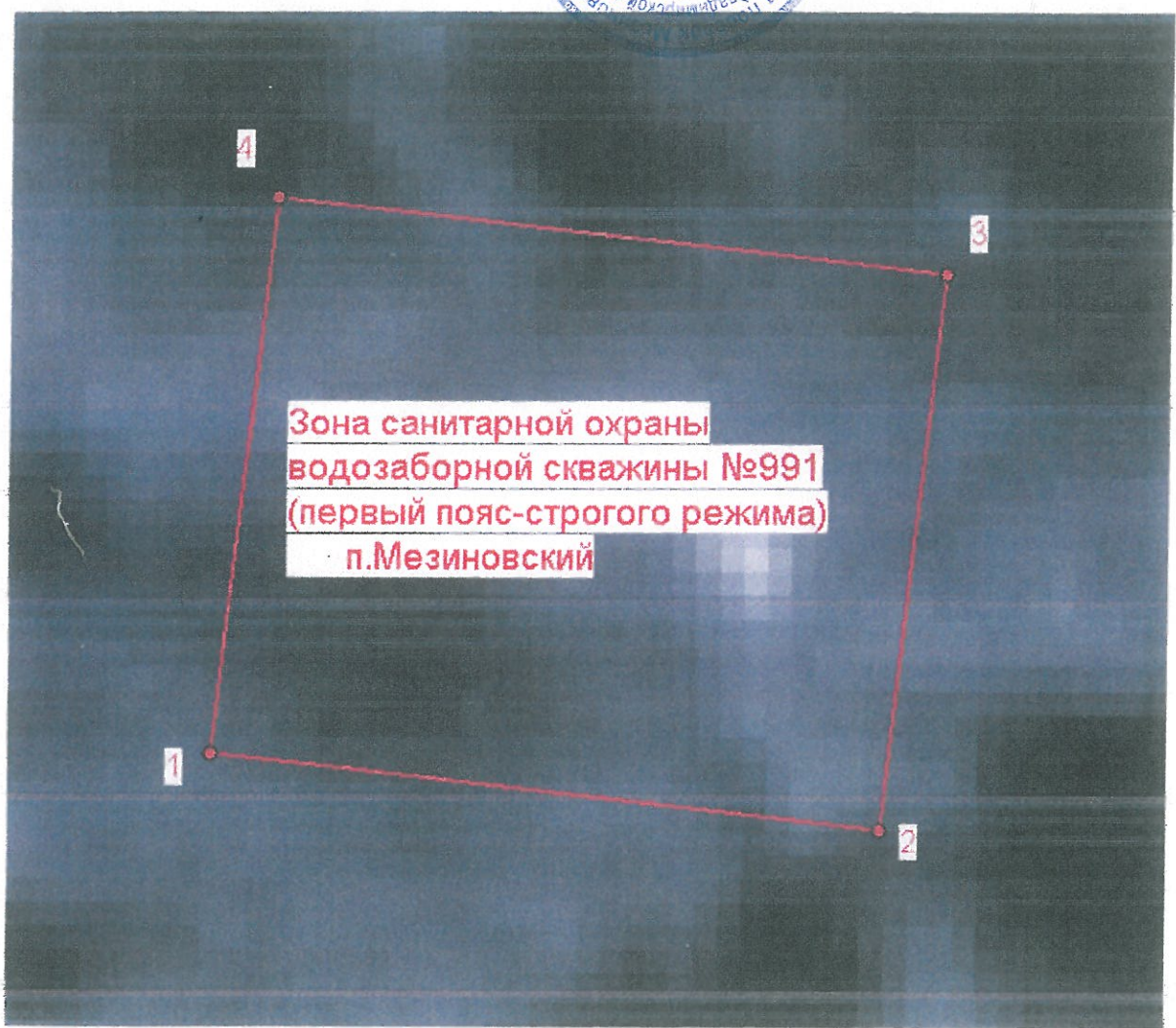
**План границ объекта землеустройства**

Согласовано

Глава МО п.Мезиновский  
Гусь-Хрустального района Владимирской области





/К.Н.Ганюшкин /



Масштаб 1: 500

Условные обозначения

-  - граница. зоны санитарной охраны 1-го пояса скважины (строгого режима)
-  1 - обозначение характерной точки зоны санитарной охраны 1-го пояса скважины (строгого режима)

Кадастровый инженер: ООО «Владимирское земпредприятие»



Н.В. Дробашева "06" августа 2015 г.

КАРТА (ПЛАН)  
 Граница Зоны санитарной охраны (второй пояс )  
 водозаборной скважины № 991 п.Мезининский  
 Муниципальное образование п. Мезининский  
 Гусь-Хрустального района Владимирской области  
 (наименование объекта землеустройства)

Титульный лист

I. Сведения о заказчике землеустроительных работ:

О физическом лице:

Фамилия, имя, отчество ( отчество указывается при наличии) --

О юридическом лице, органе государственной власти, органе местного самоуправления:  
 Полное наименование - администрации Муниципального образования п. Мезининский  
Гусь-Хрустального района Владимирской области

Страна регистрации (инкорпорации) (указывается в отношении иностранного  
 юридического лица) -

Фамилия и инициалы уполномоченного представителя, его должность,  
 реквизиты доверенности (если представитель действует по доверенности)  
 Ганюшкин К.Н. - Глава администрации Муниципального образования п. Мезининский Гусь-  
 Хрустального района Владимирской области



Подпись



К.Н.Ганюшкин

Дата « 06 » августа 2015 г.

Место для оттиска печати заказчика

2. Сведения об исполнителе землеустроительных работ:	
Об индивидуальном предпринимателе:	
Фамилия, имя, отчество (отчество указывается при наличии) _____	
Идентификационный номер налогоплательщика _____	
Контактный телефон и почтовый адрес _____	
Номер квалификационного аттестата кадастрового инженера (если исполнителем является кадастровый инженер) _____	
О юридическом лице: Полное наименование <u>обществом ограниченной ответственностью «Владимирское землеустроительное проектно-изыскательское предприятие»</u>	
Основной государственный регистрационный номер ОГРН <u>1033301816151</u> ИНН <u>3327328282</u>	
Контактный телефон и почтовый адрес <u>8(4922)45-15-36</u> г. Владимир, Манежный тупик д.2а. e-mail <u>vladzem@mail.ru</u>	
Фамилия и инициалы уполномоченного представителя юридического лица, его должность, реквизиты доверенности (если представитель действует по доверенности)	
Сведения о кадастровом инженере <u>Дробашева Нина Васильевна</u> номер квалифицированного аттестата кадастрового инженера: <u>33-11-184</u>	
Подпись  Н.В. Дробашева	Дата « <u>06</u> » <u>августа</u> 2015 г.
Место для оттиска печати лица, составившего карту (план) объекта землеустройства	
3. Сведения о согласовании карты (плана) объекта землеустройства: Полное наименование органа (организации), с которым осуществляется согласование, фамилия и инициалы уполномоченного лица, его должность Глава администрации муниципального образования п. Мезинский Гусь-Хрустального района Владимирской области – <u>К.Н.Ганюшкин</u>	
Реквизиты письма (дата и номер, если согласование оформлено в виде письма)	
Подпись  К.Н.Ганюшкин	Дата « <u>06</u> » <u>августа</u> 2015 г.
Место для оттиска печати органа (организации), с которым осуществляется согласование	

4. Информация о передаче карты (плана) объекта землеустройства в государственный фонд данных, полученных в результате проведения землеустройства:

Регистрационный N 5241

Дата передачи " 15 " 09 2015 г.

Гусь-Хрустальный отдел

(наименование органа (организации) осуществляющего хранение землеустроительной документации)



регистратора по  
Вл. обл.

КАРТА (ПЛАН)  
Граница Зоны санитарной охраны (второй пояс )  
водозаборной скважины № 991 п.Мезининский  
Муниципальное образование п. Мезининский  
Гусь-Хрустального района Владимирской области  
(наименование объекта землеустройства)

N п/п	Содержание	Номера листов
1	2	3
1.	Основания для проведения землеустроительных работ и исходные данные	5
2.	Сведения об объекте землеустройства	6
3.	Сведения о местоположении границ объекта землеустройства	7
4.	План границ объекта землеустройства	8
5	Приложение	9

КАРТА (ПЛАН) Граница Зоны санитарной охраны (второй пояс) водозаборной скважины № 991 п.Мезининский Муниципальное образование п. Мезининский Гусь-Хрустального района Владимирской области (наименование объекта землеустройства)		
Основания для проведения землеустроительных работ и исходные данные		
Перечень документов		
N п/п	Наименование и реквизиты документа	Сведения об органе (организации). подготовившем или принявшем документ
1	2	3
1		
1	Проект зон санитарной охраны водозаборной скважины № 991 расположенный в п.Мезиновский Гусь-Хрустального района Владимирской области принадлежащей администрации МО п.Мезиновский	
2	Ортофотопланы 2009г. Масштаб 1:2000	ООО «Научно-производственное аэрогеодезическое предприятие «Меридиан»
3	Постановление МО п.Мезиновский Гусь-Хрустального района Владимирской области	

КАРТА (ПЛАН) Граница Зоны санитарной охраны (второй пояс) водозаборной скважины № 643 п.Мезининский Муниципальное образование п. Мезининский Гусь-Хрустального района Владимирской области (наименование объекта землеустройства)		
Сведения об объекте землеустройства		
№ п/п	Характеристики объекта землеустройства	Описание характеристик
1	2	3
1.	Местоположение объекта землеустройства	водозаборная скважина № 643( второй пояс) п.Мезининский Муниципальное образование п. Мезининский Гусь-Хрустального района Владимирской области
2.	Площадь объекта землеустройства +/- величина погрешности определения площади (Р +/- Дельта Р)	23505кв.м ± 5366кв.м.
3.	Иные характеристики объекта землеустройства	<ul style="list-style-type: none"> <li>- Запрещается размещение и эксплуатация кладбищ, скотомогильников, полей ассенизации и компостирования, полей фильтрации, канализационных, очистных сооружений, навозохранилищ, силосных траншей, животноводческих и птицеводческих предприятий и других объектов, обуславливающих опасность микробного загрязнения подземных вод, применение удобрений и ядохимикатов. По согласованию с центром государственного санитарно-эпидемиологического надзора могут быть выполнены мероприятия по санитарному благоустройству территории населенных пунктов и других объектов(оборудование водопроводом, канализацией, устройство водонепроницаемых выгребов, организация отвода поверхностного стока и др.)</li> <li>- уборные, помойные ямы, навозохранилища, приемники мусора, расположенные ближе 20м от ближайшего водовода, должны быть перенесены в другое место.</li> <li>- Выявление, тампонирование всех бездействующих, старых, дефектных или неправильно эксплуатируемых скважин, представляющих опасность в отношении возможности загрязнения водоносных горизонтов.</li> <li>- Бурение новых скважин и новое строительство, связанное с нарушением почвенного покрова, производить при обязательном согласовании с центром государственного санитарно-эпидемиологического надзора, органами и учреждениями государственного экологического и геологического контроля.</li> </ul>

		<ul style="list-style-type: none"><li>- Запрещение закачки отработанных вод в подземные горизонты, подземного складирования твердых отходов и разработки недр земли.</li><li>- Запрещение размещения складов горюче-смазочных материалов, накопителей промстоков, шламохранилищ, ядохимикатов и минеральных удобрений и других объектов, обуславливающих опасность химического загрязнения подземных вод.</li></ul>
--	--	---



КАРТА (ПЛАН)				
Граница Зоны санитарной охраны (второй пояс) водозаборной скважины № 991 п. Мезининский Муниципальное образование п. Мезининский Гусь-Хрустального района Владимирской области (наименование объекта землеустройства)				
Сведения о местоположении границ объекта землеустройства				
1. Система координат - МСК -33				
2. Сведения о характерных точках границ объекта землеустройства				
Обозначение характерных точек границ	Координаты. м		Метод определения координат и средняя квadrатическая погрешность положения характерной точки (М t). м	Описание закрепления точки
	X	Y		
1	2	3	4	5
1	119303.31	224031.57	Картометрический. Мt= 10.0	-
2	119325.19	224039.80	Картометрический. Мt= 10.0	-
3	119339.18	224050.42	Картометрический. Мt= 10.0	-
4	119350.14	224064.15	Картометрический. Мt= 10.0	-
5	119357.39	224080.14	Картометрический. Мt= 10.0	-
6	119360.49	224097.43	Картометрический. Мt= 10.0	-
7	119358.57	224120.78	Картометрический. Мt= 10.0	-
8	119353.04	224137.45	Картометрический. Мt= 10.0	-
9	119345.58	224152.25	Картометрический. Мt= 10.0	-
10	119331.42	224165.17	Картометрический. Мt= 10.0	-
11	119315.41	224172.79	Картометрический. Мt= 10.0	-
12	119298.43	224177.27	Картометрический. Мt= 10.0	-
13	119281.02	224177.47	Картометрический. Мt= 10.0	-
14	119264.79	224174.67	Картометрический. Мt= 10.0	-
15	119248.62	224167.81	Картометрический. Мt= 10.0	-
16	119234.63	224157.19	Картометрический. Мt= 10.0	-
17	119223.67	224143.46	Картометрический. Мt= 10.0	-
18	119216.42	224127.47	Картометрический. Мt= 10.0	-
19	119213.32	224110.18	Картометрический. Мt= 10.0	-
20	119214.33	224092.63	Картометрический. Мt= 10.0	-
21	119218.47	224075.56	Картометрический. Мt= 10.0	-
22	119226.67	224060.03	Картометрический. Мt= 10.0	-
23	119238.44	224046.99	Картометрический. Мt= 10.0	-
24	119253.05	224037.23	Картометрический. Мt= 10.0	-
25	119269.60	224031.36	Картометрический. Мt= 10.0	-
26	119287.09	224029.73	Картометрический. Мt= 10.0	-
1	119303.31	224031.57	Картометрический. Мt= 10.0	-
Сведения о местоположении границ объекта землеустройства				
3. Сведения о частях границ объекта землеустройства				
Обозначение части границ		Описание прохождения части границ		
от точки	до точки			
1	2	3		
-	-	-		

**КАРТА (ПЛАН)**  
**Граница Зоны санитарной охраны (второй пояс)**  
**водозаборной скважины № 991 п. Мезиновский**  
**Муниципальное образование п. Мезиновский**  
**Гусь-Хрустального района Владимирской области**  
**План границ объекта землеустройства**

Согласовано

Глава МО п. Мезиновский  
 Гусь-Хрустального района Владимирской области

/К.Н.Ганюшкин/



Масштаб 1: 5000

Условные обозначения

- - граница. зоны санитарной охраны 2-го пояса скважины
- 1 - обозначение характерной точки зоны санитарной охраны 2-го пояса скважины

Кадастровый инженер: ООО «Владимирское земпредприятие»



И.В. Дробашева "06" августа 2015 г.

КАРТА (ПЛАН)  
 Граница Зоны санитарной охраны (третий пояс )  
 водозаборной скважины № 991 п.Мезининский  
 Муниципальное образование п. Мезининский  
 Гусь-Хрустального района Владимирской области  
 (наименование объекта землеустройства)

## Титульный лист

I. Сведения о заказчике землеустроительных работ:

О физическом лице:

Фамилия, имя, отчество ( отчество указывается при наличии) —

О юридическом лице, органе государственной власти, органе местного самоуправления:

Полное наименование - администрации Муниципального образования п. Мезининский  
 Гусь-Хрустального района Владимирской области

Страна регистрации (инкорпорации) (указывается в отношении иностранного  
 юридического лица) —

Фамилия и инициалы уполномоченного представителя, его должность,  
 реквизиты доверенности (если представитель действует по доверенности)

Ганюшкин К.Н. - Глава администрации Муниципального образования п. Мезининский Гусь-  
 Хрустального района Владимирской области

Подпись

К.Н.Ганюшкин

Дата «06» августа 2015 г.

Место для оттиска печати заказчика



2. Сведения об исполнителе землеустроительных работ:

Об индивидуальном предпринимателе:

Фамилия, имя, отчество

(отчество указывается при наличии) —

Идентификационный номер налогоплательщика —

Контактный телефон и почтовый адрес —

Номер квалификационного аттестата кадастрового инженера (если исполнителем является кадастровый инженер) —

О юридическом лице:

Полное наименование общество с ограниченной ответственностью «Владимирское землеустроительное проектно-изыскательское предприятие»

Основной государственный регистрационный номер ОГРН 1033301816151

ИНН 3327328282

Контактный телефон и почтовый адрес 8(4922)45-15-36 г. Владимир. Манежный тупик д.2а. e-mail vladzem@mail.ru

Фамилия и инициалы уполномоченного представителя юридического лица, его должность, реквизиты доверенности (если представитель действует по доверенности)

Сведения о кадастровом инженерере Дробашева Нина Васильевнаномер квалифицированного аттестата кадастровогоинженера:33-11-184

Подпись

Н.В. Дробашева

Дата «06» августа 2015 г.

Место для оттиска печати лица, составившего карту (план) объекта землеустройства

3. Сведения о согласовании карты (плана) объекта землеустройства:

Полное наименование органа (организации), с которым осуществляется согласование, фамилия и инициалы уполномоченного лица, его должность

Глава администрации муниципального образования п. Мезинский Гусь-Хрустального района Владимирской области – К.Н. Ганюшкин

Реквизиты письма (дата и номер, если согласование оформлено в виде письма)

Подпись

К.Н. Ганюшкин

Дата «06» августа 2015 г.

Место для оттиска печати органа (организации), с которым осуществляется согласование

4. Информация о передаче карты (плана) объекта землеустройства в государственный фонд данных, полученных в результате проведения землеустройства:

Регистрационный N 5242

Дата передачи " 15 " 09 2015 г.

Тусов-Хрустальный отдел Управления Росреестра по Влад. обл.  
(наименование органа (организации), осуществляющего хранение  
землеустроительной документации)



КАРТА (ПЛАН)  
Граница Зоны санитарной охраны (третий пояс )  
водозаборной скважины №991 п.Мезининский  
Муниципальное образование п. Мезининский  
Гусь-Хрустального района Владимирской области  
(наименование объекта землеустройства)

N п/п	Содержание	Номера листов
1	2	3
1.	Основания для проведения землеустроительных работ и исходные данные	5
2.	Сведения об объекте землеустройства	6
3.	Сведения о местоположении границ объекта землеустройства	7
4.	План границ объекта землеустройства	8
5	Приложение	9

КАРТА (ПЛАН) Граница Зоны санитарной охраны (третий пояс) водозаборной скважины №991 п.Мезининский Муниципальное образование п. Мезининский Гусь-Хрустального района Владимирской области (наименование объекта землеустройства)		
Основания для проведения землеустроительных работ и исходные данные		
Перечень документов		
N п/п	Наименование и реквизиты документа	Сведения об органе (организации). подготовившем или принявшем документ
1	2	3
1	Проект зон санитарной охраны водозаборной скважины №991 расположенный в п.Мезиновский Гусь-Хрустального района Владимирской области принадлежащей администрации МО п.Мезиновский	
2	Ортофотопланы 2009г. Масштаб 1:2000	ООО «Научно-производственное аэрогеодезическое предприятие «Меридиан»
3	Постановление МО п.Мезиновский Гусь-Хрустального района Владимирской области	

КАРТА (ПЛАН) Граница Зоны санитарной охраны (третий пояс) водозаборной скважины №991 п.Мезининский Муниципальное образование п. Мезининский Гусь-Хрустального района Владимирской области (наименование объекта землеустройства)		
Сведения об объекте землеустройства		
N п/п	Характеристики объекта землеустройства	Описание характеристик
1	2	3
1.	Местоположение объекта землеустройства	водозаборная скважина №991 п.Мезининский Муниципальное образование п. Мезининский Гусь-Хрустального района Владимирской области
2.	Площадь объекта землеустройства +/- величина погрешности определения площади (P +/- Дельта P)	796815 кв.м. ± 31243 кв.м.
3.	Иные характеристики объекта землеустройства	Выявление, тампонирувание всех бездействующих, старых, дефектных или неправильно эксплуатируемых скважин, представляющих опасность в отношении возможности загрязнения водоносных горизонтов. - Бурение новых скважин и новое строительство, связанное с нарушением почвенного покрова, производить при обязательном согласовании с центром государственного санитарно- эпидемиологического надзора, органами и учреждениями государственного экологического и геологического контроля. - Запрещение закачки отработанных вод в подземные горизонты, подземного складирования твердых отходов и разработки недр земли.



## КАРТА (ПЛАН)

Граница Зоны санитарной охраны (третий пояс)  
водозаборной скважины №991 п.Мезининский  
Муниципальное образование п. Мезининский  
Гусь-Хрустального района Владимирской области  
(наименование объекта землеустройства)

## Сведения о местоположении границ объекта землеустройства

## 1. Система координат - МСК -33

## 2. Сведения о характерных точках границ объекта землеустройства

Обозначение характерных точек границ	Координаты. м		Метод определения координат и средняя квадратическая погрешность положения характерной точки (M t). м	Описание закрепления точки
	X	Y		
1	2	3	4	5
1	119341.00	223600.84	Картометрический. Mt= 10.0	-
2	119466.71	223630.45	Картометрический. Mt= 10.0	-
3	119576.86	223688.33	Картометрический. Mt= 10.0	-
4	119669.43	223771.49	Картометрический. Mt= 10.0	-
5	119738.75	223874.82	Картометрический. Mt= 10.0	-
6	119780.59	223992.01	Картометрический. Mt= 10.0	-
7	119792.38	224115.89	Картометрический. Mt= 10.0	-
8	119759.35	224285.03	Картометрический. Mt= 10.0	-
9	119701.23	224395.05	Картометрический. Mt= 10.0	-
10	119617.88	224487.45	Картометрический. Mt= 10.0	-
11	119514.39	224556.55	Картометрический. Mt= 10.0	-
12	119397.12	224598.14	Картометрический. Mt= 10.0	-
13	119273.22	224609.66	Картометрический. Mt= 10.0	-
14	119146.58	224590.18	Картометрический. Mt= 10.0	-
15	119032.03	224541.59	Картометрический. Mt= 10.0	-
16	118932.91	224466.36	Картометрический. Mt= 10.0	-
17	118855.29	224369.11	Картометрический. Mt= 10.0	-
18	118803.92	224255.77	Картометрический. Mt= 10.0	-
19	118781.94	224133.29	Картометрический. Mt= 10.0	-
20	118791.56	224002.44	Картометрический. Mt= 10.0	-
21	118830.78	223884.35	Картометрический. Mt= 10.0	-
22	118897.78	223779.49	Картометрический. Mt= 10.0	-
23	118988.48	223694.30	Картометрический. Mt= 10.0	-
24	119097.32	223633.97	Картометрический. Mt= 10.0	-
25	119217.63	223602.21	Картометрический. Mt= 10.0	-
1	119341.00	223600.84	Картометрический. Mt= 10.0	-

## Сведения о местоположении границ объекта землеустройства

## 3. Сведения о частях границ объекта землеустройства

Обозначение части границ		Описание прохождения части границ
от точки	до точки	
1	2	3
-	-	-

**КАРТА (ПЛАН)**  
**Граница Зоны санитарной охраны (третий пояс)**  
**водозаборной скважины №991 п.Мезиновский**  
**Муниципальное образование п. Мезиновский**  
**Гусь-Хрустального района Владимирской области**  
**План границ объекта землеустройства**

Согласовано

Глава МО п.Мезиновский  
Гусь-Хрустального района Владимирской области

/К.Н.Ганюшкин /



Масштаб 1: 50000

Условные обозначения

- - граница. зоны санитарной охраны 3-го пояса скважины
- 1 - обозначение характерной точки зоны санитарной охраны 3-го пояса скважины

Кадастровый инженер: ОАО «Владимирское земпредприятие»



Н.В. Дробашева "06" августа 2015 г.

Режим зон санитарной охраны  
скважины № 991 администрации МО п. Мезиновский (сельское поселение)  
Гусь-Хрустального района Владимирской области.

**1. На территории первого пояса зон санитарной охраны (далее ЗСО) запрещается:**

1.1 все виды строительства, не имеющие отношения к эксплуатации, расширению и реконструкции водозаборных и водопроводных сооружений;

1.2 применение ядохимикатов и удобрений;

1.3 размещение жилых и хозяйственно-бытовых зданий, проживание людей.

**2. На территории второго и третьего поясов ЗСО запрещается:**

2.1 закачка отработанных вод в подземные горизонты, подземное складирование твердых отходов, разработка недр земли;

2.2 размещение складов ГСМ, ядохимикатов, минеральных удобрений, накопителей промстоков, шламохранилищ и других объектов, обуславливающих опасность химического загрязнения подземных вод;

2.3 размещение и эксплуатация кладбищ, скотомогильников, полей ассенизации и компостирования, полей фильтрации, канализационных, очистных сооружений, навозохранилищ, силосных траншей, животноводческих и птицеводческих и других объектов, обуславливающих опасность микробного загрязнения подземных вод;

2.4 применение ядохимикатов и удобрений.

**3. На территории первого пояса ЗСО необходимо предусмотреть следующие мероприятия:**

3.1 территория должна быть спланирована для отвода поверхностного стока за ее пределы, озеленена, ограждена и обеспечена охраной;

3.2 дорожки к скважине должны иметь твердое покрытие;

3.3 строгий контроль над санитарным состоянием территории;

3.4 необходимо нарастить оголовки скважины до нормативного значения;

3.5 оборудовать скважину аппаратурой для систематического контроля соответствия фактического дебита при эксплуатации водопровода проектной производительности.

**4. На территории второго и третьего пояса ЗСО необходимо предусмотреть следующие мероприятия:**

4.1 бурение новых скважин и новое строительство, связанное с нарушением почвенного покрова, производить при обязательном согласовании с центром государственного санитарно-эпидемиологического надзора;

4.2 выявление, тампонирование бездействующих, старых, дефектных или неправильно эксплуатируемых скважин, представляющих опасность в части возможного загрязнения водоносных горизонтов;

4.3 уборные, помойные ямы, навозохранилища, приемники мусора не должны быть расположены ближе 20 м к водоводу.