

Приложение № 2  
к Схеме размещения, использования и охраны охотничьих угодий  
на территории Владимирской области

**Описания границ охотничьих угодий  
Владимирской области**

## СОДЕРЖАНИЕ

1. Александровский район.	3
2. Вязниковский район.	20
3. Гороховецкий район.	38
4. Гусь-Хрустальный район.	53
5. Камешковский район.	85
6. Киржачский район.	98
7. Ковровский район.	113
8. Кольчугинский район.	133
9. Меленковский район.	143
10. Муромский район	168
11. Петушинский район.	180
12. Селивановский район.	204
13. Собинский район	220
14. Судогодский район.	245
15. Суздальский район.	275
16. Юрьев-Польский район.	292

## **1.Александровский район.**

### **1. Карабановский охотучасток.**

Площадь 25,846 тыс.га.

**Северная:** От д. Шаблыкино (точка 1) на восток по автомобильной дороге 17 ОП МЗ 17 Н-15 Струнино - Площево до западной границы г. Струнино (точка 2), по западной южной и восточной административной границе г. Струнино до места пересечения с Московской железной дорогой (точка 3), затем на восток по Московской железной дороге до места пересечения с западной административной границей г. Александра (точка 4), по западной, южной и восточной границе г. Александра до места пересечения с автомобильной дорогой 17 ОП РЗ 17 А – 2 Колокша – Кольчугино – Александров – Верхние Дворики (точка 5). От точки 5 по автомобильной дороге 17 ОП РЗ 17 А – 2 Колокша – Кольчугино – Александров – Верхние Дворики на восток через д. Елькино, д. Иваново-Соболево, д. Легково, с. Андреевское до места пересечения с р. Бачевка (мост через р. Бачевка). **Восточная:** От места пересечения автомобильной дороги 17 ОП РЗ 17 А – 2 Колокша – Кольчугино – Александров – Верхние Дворики с р. Бачевка (мост через р. Бачевка) в точке 6, далее вниз по среднему течению р. Бачевки до устья р. Бачевки (точка 7), затем на юг, вниз по среднему течению р. Большой Киржач до места пересечения р. Большой Киржач с административной границей Киржачского района в точке 8. **Южная:** От места пересечения р. Большой Киржач с административной границей Киржачского района в точке 8 на запад по административной границе Киржачского района до места пересечения административной границы Киржачского района с р. Серой в точке 9. От точки 9 вверх по среднему течению р. Серой до места пересечения с административной границей г. Карабаново в точке 10, далее по южной границе г. Карабаново на запад до места пересечения с восточной границей лесного квартала 24 Карабановского участкового лесничества Александровского лесничества в точке 11, затем на запад по просёлочной дороге, вдоль северной границы лесного квартала 24 Карабановского участкового лесничества Александровского лесничества до д. Коровино (точка 12) и далее от д. Коровино на запад по просёлочной дороге через д. Шиклово до моста через р. Пичкуру (точка 13), расположенного северо-западнее д. Шиклово. От моста через р. Пичкуру (точка 13), расположенного северо-западнее д. Шиклово на юго-запад, вниз по среднему течению р. Пичкуры до устья р. Пичкуры (точка 14). От устья р. Пичкуры на юго-запад, вверх по среднему течению р. Молокчи до д. Таратино (точка 15). От д. Таратино на юго-запад по проселочной дороге до лесного квартала 23 Махринского участкового лесничества Александровского лесничества (точка 16), затем на запад и юг по северной и западным границам лесных кварталов 23, 57 Махринского участкового лесничества Александровского лесничества и на восток по южной границе лесного квартала 57 Махринского участкового лесничества Александровского лесничества до места пересечения южной границы лесного квартала 57 Махринского участкового лесничества Александровского лесничества с р. Грязевкой в точке 17. От места пересечения южной границы лесного квартала 57 Махринского участкового лесничества Александровского лесничества с р. Грязевкой на юго-запад, вниз по среднему течению р. Грязевки огибая острова по правому берегу до места пересечения р. Грязевки с административной границей Московской и Владимирской областей в точке 18, затем на запад по административной границе до места пересечения с автомобильной дорогой А108 Московское большое кольцо в точке 19. **Западная:** От места пересечения административной границы Московской и Владимирской областей с автомобильной дорогой А108 Московское большое кольцо (точка 19) на северо-запад по указанной автомобильной дороге до места пересечения с автомобильной дорогой 17 ОП МЗ 17 Н – 15 Струнино – Площево в точке 20, затем на северо-восток по автомобильной дороге 17 ОП МЗ 17 Н – 15 Струнино-Площево через д. Площево, до д. Шаблыкино и исходной точки 1.

**К землям, земельным участкам, правовой режим которых не допускает осуществление видов деятельности в сфере охотничьего хозяйства и которые не подлежат включению в состав охотничьего угодья, относятся:**

- территории следующих населенных пунктов: д. Площево, д. Алексино, д. Новожилово, д. Жабрево, д. Ивановское, д. Гидеево, д. Лизуново, д. Перематкино, д. Данилково (близ деревни Лизуново, Каринское сельское поселение), д. Бухары, д. Дарьино, д. Малое Каринское, с. Большое Каринское, д. Шиклово, д. Коровино, д. Марино, д. Холопово, д. Новинки, д. Крутец, д. Сорокино, д. Ведево, д. Степково, д. Зеленцино, д. Коведяево, д. Алабухино, д. Старово, д. Мелехино, д. Петраково, с. Романовское, д. Гавшино, д. Большое Шимоново, д. Малое Шимоново, д. Федоровское, д. Вязьмино, д. Бельтеевка, д. Большое Маринкино, д. Малое Маринкино, п. Маяк, д. Самарино, д. Володино, д. Рождествено, д. Недюревка, д. Вяльковка, д. Елькино, д. Иваново-Соболево, д. Легково, с. Ирково, с. Андреевское, д. Прокофьево, д. Кудрино, с. Зиновьево, д. Башкино, д. Буньково;

- территории следующих лесопарковых зон: лесопарковая зона Годуновского участкового лесничества Александровского лесничества, лесопарковая зона Карабановского участкового лесничества Александровского лесничества, лесопарковая зона Струнинского участкового лесничества Александровского лесничества;

- территории следующих особо охраняемых территорий: государственный комплексный заказник регионального значения «Поганая лохань».

**Сведения о характерных точках границ охотничьего угодья Карабановский охотучасток в системе координат WGS 84 UTM\_ZONE 37N**

№ п/п	Координата X	Координата Y	Координата X	Координата Y
	градусы, минуты, секунды		десятичные градусы	
1	56°21'30,43"	38°33'1,08"	56,358453	38,550300
2	56°21'31,98"	38°33'12,35"	56,358882	38,553431
3	56°22'31,27"	38°36'57,44"	56,375352	38,615956
4	56°23'13,02"	38°40'23,27"	56,386950	38,673131
5	56°23'30,64"	38°46'43,03"	56,391844	38,778619
6	56°24'25,27"	39°3'43,03"	56,407019	39,061954
7	56°22'24,91"	39°2'15,86"	56,373586	39,037739
8	56°19'18,98"	39°3'17,00"	56,321939	39,054722
9	56°16'31,98"	38°44'51,22"	56,275550	38,747560
10	56°17'50,22"	38°43'0,73"	56,297283	38,716869
11	56°18'48,02"	38°40'31,11"	56,313338	38,675308
12	56°18'47,15"	38°39'49,52"	56,313097	38,663757
13	56°18'41,65"	38°37'48,97"	56,311570	38,630268
14	56°18'41,50"	38°37'9,85"	56,311527	38,619404
15	56°15'2,79"	38°32'22,31"	56,250775	38,539531
16	56°14'44,62"	38°31'35,14"	56,245728	38,526428
17	56°13'10,18"	38°32'20,04"	56,219496	38,538899
18	56°12'50,64"	38°31'44,84"	56,214068	38,529121
19	56°13'1,79"	38°30'23,33"	56,217165	38,506482
20	56°15'17,63"	38°26'51,49"	56,254897	38,447636



## 2. Охотхозяйство «Тирибровское».

Площадь 20,881 тыс.га.

**Северная:** от северо-западного угла лесного квартала 1 Краснопламенского участкового лесничества Александровского лесничества (точка 1) на северо-восток по северным границам лесных кварталов 2, 3, 4, 5, 6 Краснопламенского участкового лесничества Александровского лесничества и далее по административной границе с Ярославской областью до места ее пересечения с р. Кубрь в точке 2. **Восточная:** от места пересечения р. Кубрь с административной границей Ярославской области на юг по среднему течению р. Кубрь до места ее пересечения с административной границей с Ярославской областью в точке 3, и далее по административной границе с Ярославской областью до автомобильной дороги 17 ОП РЗ 17 А-4 Москва – Ярославль – Вологда – Архангельск (точка 4). **Южная:** от места пересечения автомобильной дороги 17 ОП РЗ 17 А-4 Москва – Ярославль – Вологда – Архангельск с административной границей с Ярославской областью на юго-запад по указанной дороге через д. Лисавы, д. Тириброво, д. Дворики до места пересечения автомобильной дороги 17 ОП РЗ 17 А-4 Москва – Ярославль – Вологда – Архангельск с административной границей Московской области в точке 5. **Западная:** от места пересечения автомобильной дороги 17 ОП РЗ 17 А-4 Москва – Ярославль – Вологда – Архангельск с административной границей Московской области на север по административной границе с Ярославской областью до северо-западного угла лесного квартала 1 Краснопламенского участкового лесничества Александровского лесничества и точки 1.

**К землям, земельным участкам, правовой режим которых не допускает осуществление видов деятельности в сфере охотничьего хозяйства и которые не подлежат включению в состав охотничьего угодья, относятся:**

-территории следующих населенных пунктов: п. Красное Знамя, д. Осташкино, д. Дворики, д. Лобково, д. Сущёво, д. Березино, д. Тургенево, д. Данилково, д. Арханка, д. Прокино, п. Искра, д. Ратьково, д. Банево, д. Гришино, д. Круглышево, д. Становищи, д. Звягины Горы, д. Тириброво, д. Отертиково, д. Лисавы, д. Хорошево, д. Конищево, д. Пикалёво, д. Измайлово, д. Сабельское, д. Мостищево, д. Дуденево, Лунёво, д. Глядково, д. Кленовка, д. Желнино, д. Обашево, д. Анисимка, д. Пустынь, д. Ям, д. Вертягино, д. Большое Михалёво, д. Малое Михалёво, д. Рупусово, д. Романка, д. Горки, д. Яншино, д. Гольцово, д. Григорово, д. Агафонка, д. Вишняково, д. Антонка, д. Ленинская Слобода;

-территории следующих лесопарковых зон: лесопарковая зона Краснопламенского участкового лесничества Александровского лесничества;

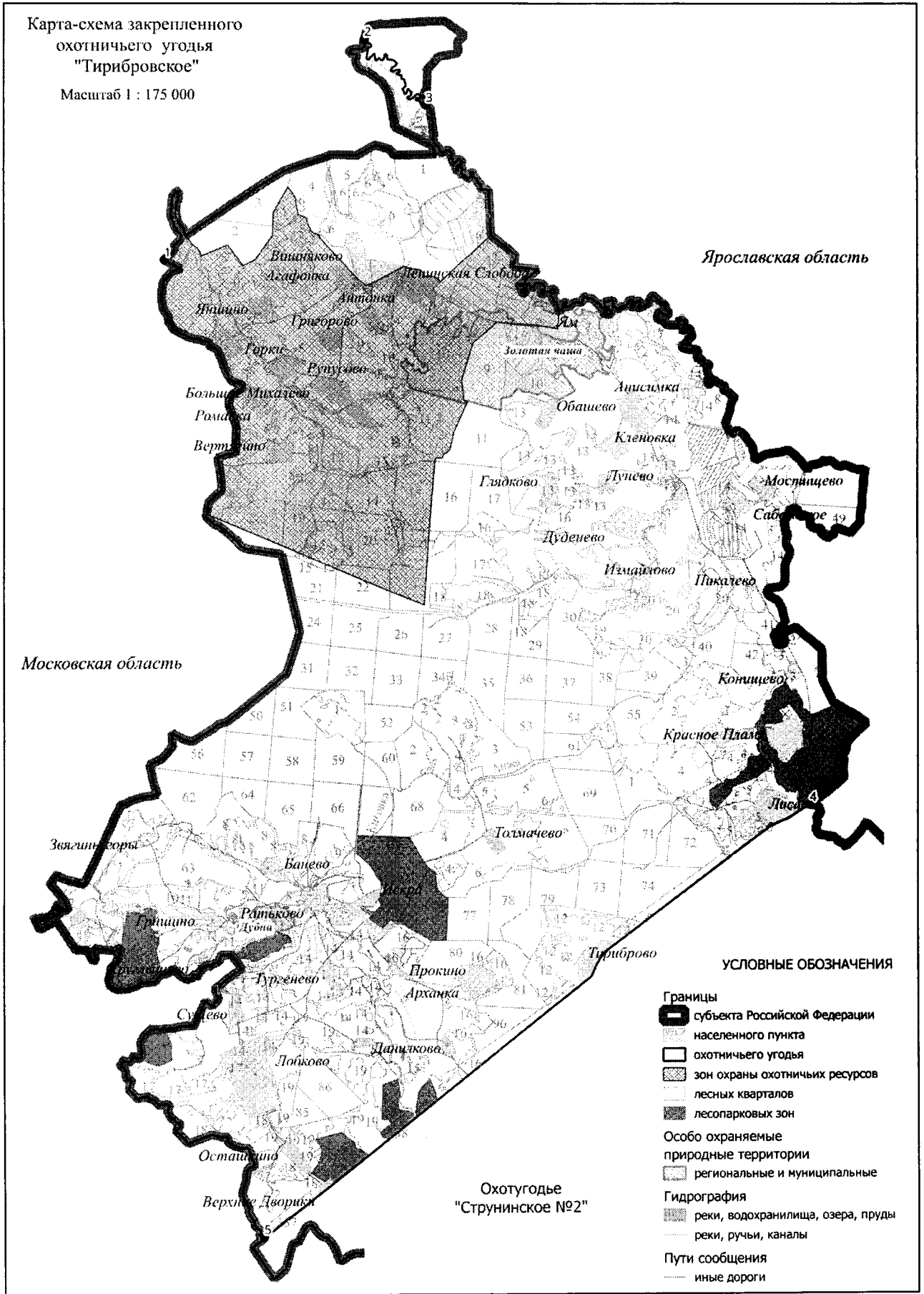
- территории следующих особо охраняемых территорий: историко-ландшафтный комплекс местного значения «Дубна».

**Сведения о характерных точках границ охотничьего угодья «Тирибровское» в системе координат WGS 84 UTM\_ZONE 37N**

№ п/п	Координата X	Координата У	Координата X	Координата У
	градусы, минуты, секунды		десятичные градусы	
1	56°39'20,28"	38°18'53,88"	56,655634	38,314966
2	56°41'59,64"	38°23'13,88"	56,699899	38,387189
3	56°41'12,03"	38°24'34,68"	56,686674	38,409633
4	56°32'49,15"	38°32'52,93"	56,546986	38,548036
5	56°27'40,27"	38°21'0,99"	56,461187	38,350274

Карта-схема закрепленного охотничьего угодья "Тирибровское"

Масштаб 1 : 175 000



Ярославская область

Московская область

УСЛОВНЫЕ ОБОЗНАЧЕНИЯ

- Границы
  - субъекта Российской Федерации
  - населенного пункта
  - охотничьего угодья
  - зон охраны охотничьих ресурсов
  - лесных кварталов
  - лесопарковых зон
- Особо охраняемые природные территории
  - региональные и муниципальные
- Гидрография
  - реки, водохранилища, озера, пруды
  - реки, ручьи, каналы
- Пути сообщения
  - иные дороги

Охотугодье "Струнинское №2"

### 3. Охотхозяйство «Каменское».

Площадь 5,901 тыс.га.

**Северная:** от места пересечения Московской железной дороги с административной границей Владимирской области, расположенного на железнодорожном коллекторе-переезде через реку Молокчу в точке 1 на восток по полосе отвода Московской железной дороги до пересечения с участком западной границы г. Струнино в точке 2. **Восточная:** по участку западной границы г. Струнино на юг, до места пересечения автомобильной дороги 17 ОП МЗ 17Н-15 Струнино – Площево с участком южной границы г. Струнино в точке 3, на юго-запад вдоль автомобильной дороги 17 ОП МЗ 17Н-15 Струнино – Площево через д. Шаблыкино, д. Площево до места пересечения автомобильной дороги 17 ОП МЗ 17Н-15 Струнино – Площево с автомобильной дорогой А-108 Московское большое кольцо в точке 4, затем по указанной автодороге на юго-восток до места пересечения с административной границей Владимирской области и южной границей лесного квартала 100 Махринского участкового лесничества Александровского лесничества в точке 5. **Южная:** от места пересечения автомобильной дороги А-108 Московское большое кольцо с административной границей Владимирской области и с южной границей лесного квартала 100 Махринского участкового лесничества Александровского лесничества на запад по административной границе Владимирской области и по южным границам лесного квартала 100 Махринского участкового лесничества, затем на юг по восточной границе лесного квартала 24 урочища Пламя Махринского участкового лесничества и восточной границе лесного квартала 99 Махринского участкового лесничества до юго-восточного угла лесного квартала 99 Махринского участкового лесничества. От юго-восточного угла лесного квартала 99 Махринского участкового лесничества Александровского лесничества на запад по южным границам лесных кварталов 99, 98, 97, 96, 102 до юго-западного угла лесного квартала. 101 Махринского участкового лесничества Александровского лесничества (точка 6). **Западная:** от юго-западного угла кв. 101 Махринского участкового лесничества по западным просекам кв. 101, 95 Махринского участкового лесничества Александровского лесничества, далее на север по административной границе Владимирской области до точки 7, затем по южной и восточной границе земель в/ч 42475, далее по западным границам кв. 1 Махринского участкового лесничества Александровского лесничества, кв. 116, 113, Струнинского участкового лесничества, по южной границе лесного квартала 22 урочища Струнинское сельское Струнинского участкового лесничества Александровского лесничества и далее по северным границам земель в/ч 42475 до административной границы Владимирской области (точка 8) и далее на север вдоль границы Владимирской области до места пересечения Московской железной дороги с административной границей Владимирской области, расположенного на железнодорожном коллекторе-переезде через реку Молокчу в точке 1.

**К землям, земельным участкам, правовой режим которых не допускает осуществление видов деятельности в сфере охотничьего хозяйства и которые не подлежат включению в состав охотничьего угодья, относятся:**

-территории следующих населенных пунктов: п. им. Ленина, д. Шаблыкино, д. Воскресенское, д. Плеханы, д. Старинки, д. Каменка, д. Григорово, д. Новосокресенское, д. Площево, д. Жуклино;

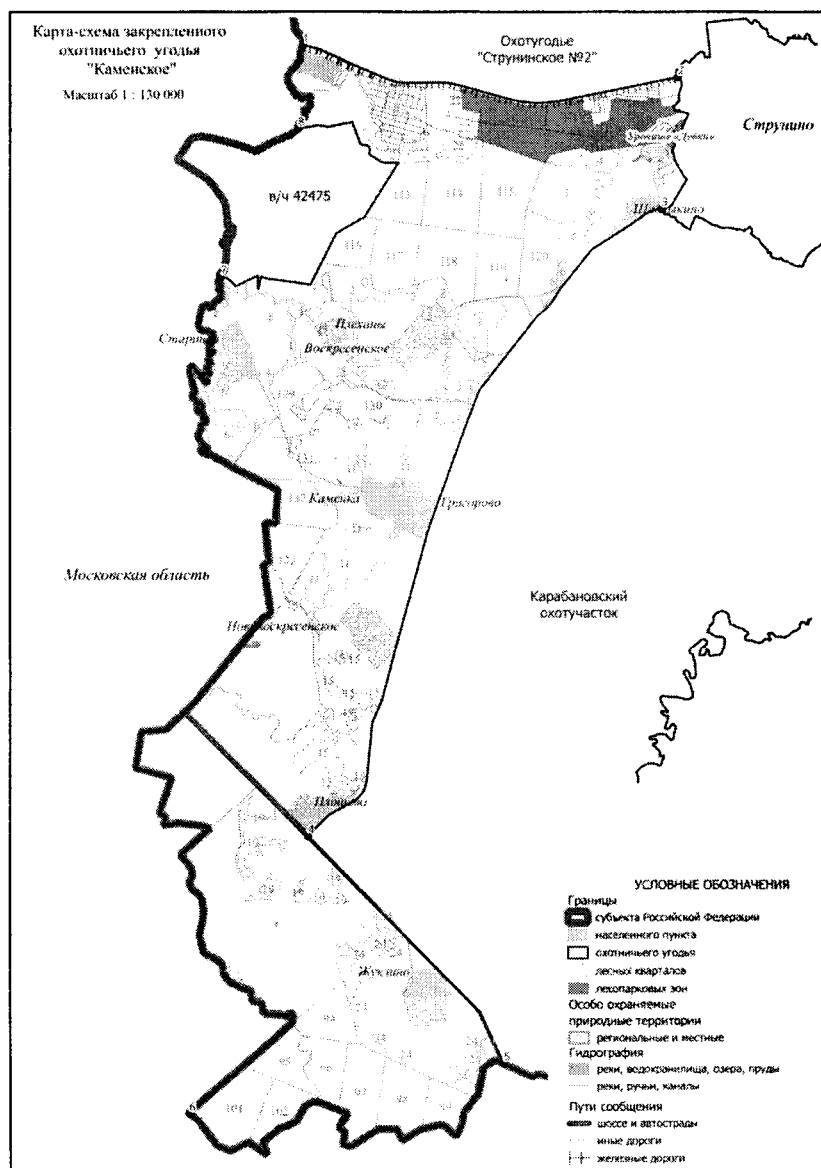
-территории следующих лесопарковых зон: лесопарковая зона Струнинского участкового лесничества Александровского лесничества;

- территории следующих особо охраняемых территорий: памятник природы регионального значения «Урочище Дубки».



**Сведения о характерных точках границ охотничьего угодья «Каменское» в системе координат WGS 84 UTM ZONE 37N**

№ п/п	Координата X	Координата Y	Координата X	Координата Y
	градусы, минуты, секунды		десятичные градусы	
1	56°23'9,83"	38°26'46,20"	56,386064	38,446167
2	56°22'50,71"	38°33'29,75"	56,380754	38,558263
3	56°21'31,98"	38°33'12,35"	56,358882	38,553431
4	56°15'17,48"	38°26'51,75"	56,254857	38,447708
5	56°13'2,43"	38°30'22,81"	56,217342	38,506335
6	56°12'32,38"	38°24'42,85"	56,208994	38,411902
7	56°20'51,44"	38°25'17,83"	56,347622	38,421619
8	56°22'20,01"	38°26'41,11"	56,372226	38,444754



#### 4. Охотхозяйство «Балакиревское».

Площадь 24,175 тыс.га.

**Северная:** от северо-западного угла лесного квартала 22 Балакиревского участкового лесничества Александровского лесничества (точка 1) на восток по административной границе с Ярославской областью до места пересечения с Северной железной дорогой в точке 2. **Восточная:** от места пересечения административной границы Ярославской области с Северной железной дорогой на юго-запад вдоль Северной железной дороги через п. Балакирево до места пересечения с административной границей г. Александра в точке 3. **Южная:** от места пересечения Северной железной дороги с административной границей г. Александра по административной границе г. Александра до места пересечения с Московской железной дорогой в точке 4, далее вдоль Московской железной дороги на юго-запад до границы г. Струнино (точка 5) и по границе г. Струнино на север до места пересечения с р. Черной в точке 6. **Западная:** от места пересечения границы г. Струнино с р. Черной по среднему течению р. Черной на север до ур. Жуково (точка 7), далее по южной границе лесного квартала 23 до западной границы лесного квартала 24 Струнинского участкового лесничества Александровского лесничества, далее вдоль западных границ лесных кварталов 24 и 12, по северной границе лесного квартала 12 и по электронному треку через ур. Пеньково до юго-западного угла лесного квартала 136 Балакиревского участкового лесничества Александровского лесничества. По западным границам лесных кварталов 136, 127, 123 Балакиревского участкового лесничества Александровского лесничества до ур. Неумоево и далее, по электронному треку до юго-западного угла лесного квартала 121 Балакиревского участкового лесничества Александровского лесничества, и по восточной границе лесного квартала 119 Краснопламенского участкового лесничества Александровского лесничества до административной границы Ярославской области (точка 8). По административной границе Ярославской области в северном направлении до северо-западного угла лесного квартала 22 Балакиревского участкового лесничества Александровского лесничества и до точки 1.

**К землям, земельным участкам, правовой режим которых не допускает осуществление видов деятельности в сфере охотничьего хозяйства и которые не подлежат включению в состав охотничьего угодья, относятся:**

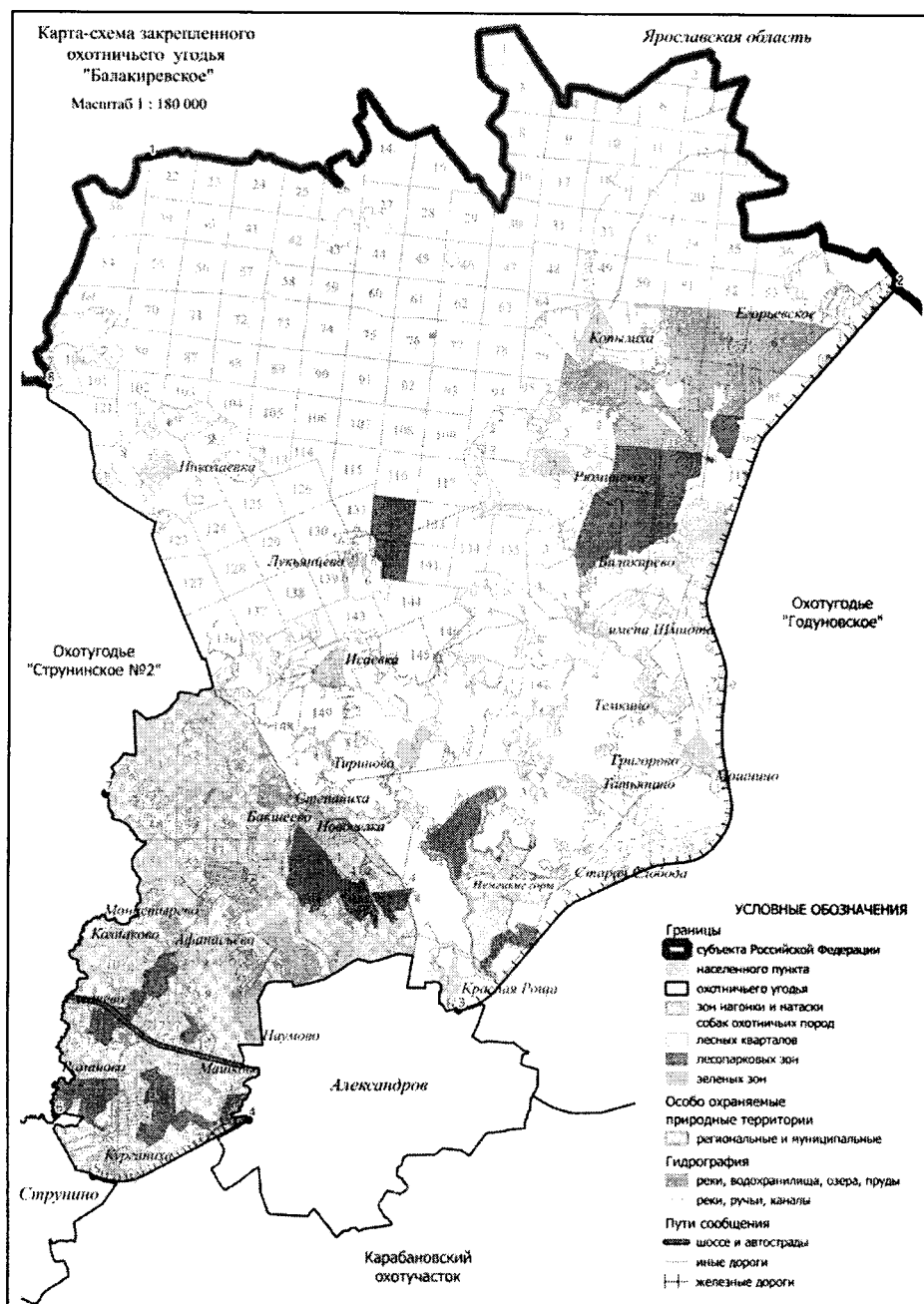
-территории следующих населенных пунктов: п. Балакирево, д. Курганиха, д. Машково, д. Наумово, д. Колпаково, д. Афанасьевы, д. Красная Роща, с. Старая Слобода, д. Степаниха, с. Бакшеево, д. Новосёлка, д. Исаевка, д. Тириново, д. Лукьянцево, д. Николаевка, д. Копылиха, с. Рюминское, д. Егорьевское, п. им. Шмидта, д. Свинкино, д. Темкино, с. Мошнино, д. Татьянино, д. Григорово;

-территории следующих лесопарковых зон: лесопарковая зона Балакиревского участкового лесничества Александровского лесничества, лесопарковая зона Струнинского участкового лесничества Александровского лесничества.

**Примечание:** к зеленым зонам относятся следующие участки лесного фонда лесные кварталы 65-67, 80-84, 96, 97 Балакиревского участкового лесничества Александровского лесничества общей площадью 955 га.

Сведения о характерных точках границ охотничьего угодья «Балакиревское» в системе координат WGS 84 UTM ZONE 37N

№ п/п	Координата X	Координата Y	Координата X	Координата Y
	градусы, минуты, секунды		десятичные градусы	
1	56°35'0,58"	38°38'5,13"	56,583496	38,634757
2	56°33'26,66"	38°54'42,44"	56,557404	38,911790
3	56°24'34,54"	38°45'3,82"	56,409593	38,751062
4	56°23'12,78"	38°40'23,14"	56,386882	38,673094
5	56°22'31,27"	38°36'57,44"	56,375352	38,615956
6	56°23'16,26"	38°36'7,60"	56,387850	38,602110
7	56°27'12,77"	38°37'12,27"	56,453547	38,620076
8	56°32'13,28"	38°35'52,72"	56,537022	38,597978



### 5. Охотхозяйство «Годуновское».

Площадь 41,143 тыс.га.

**Северная:** от места пересечения административной границы Ярославской области с Северной железной дорогой в точке 1 на восток по административной границе с Ярославской областью до места пересечения с административной границей Юрьев-Польского района в точке 2. **Восточная:** от места пересечения административной границы Юрьев-Польского района с административной границей Ярославской области на юг по административной границе Юрьев-Польского района, затем по административной границе Кольчугинского района до места пересечения административной границы Кольчугинского района с административной границей Киржачского района в точке 3. **Южная:** от места пересечения административных границ Киржачского и Кольчугинского районов на запад по административной границе Киржачского района до р. Большой Киржач (точка 4). Далее на север, вверх по среднему течению р.Большой Киржач до устья р. Бачевки (точка 5) и вверх по среднему течению р. Бачевки до автомобильного моста через р. Бачевка в месте пересечения с автомобильной дорогой 17 ОП РЗ 17 А – 2 Колокша – Кольчугино – Александров – Верхние Дворики в точке 6, от автомобильного моста через р. Бачевка в месте пересечения с автомобильной дорогой 17 ОП РЗ 17 А-2 Колокша – Кольчугино – Александров – Верхние Дворики на запад вдоль автомобильной дороги 17 ОП РЗ 17А-2 Колокша – Кольчугино – Александров – Верхние Дворики через с. Андреевское, д. Легково, д. Ивано-Соболево, д. Елькино до места пересечения автомобильной дороги 17 ОП РЗ 17 А-2 Колокша – Кольчугино – Александров – Верхние Дворики с участком восточной границы г. Александрова в точке 7. **Западная:** от места пересечения административной границы г. Александров и автомобильной дороги 17 ОП РЗ 17 А – 2 Колокша – Кольчугино – Александров – Верхние Дворики на север по границе г. Александров до полосы отвода Северной железной дороги (точка 8) и далее на север вдоль Северной железной дороги через п. Балакирево до места пересечения с административной границей Ярославской области в точке 1.

**К землям, земельным участкам, правовой режим которых не допускает осуществление видов деятельности в сфере охотничьего хозяйства и которые не подлежат включению в состав охотничьего угодья, относятся:**

-территории следующих населенных пунктов: п. Светлый, д. Вески, д. Елькино, д. Иваново-Соболево, д. Бунаково, д. Легково, д. Аксёновка, д. Соколово, п. Майский, д. Никольское, д. Косково, д. Зубарево, д. Щекотово, д. Горки, д. Новинки, д. Сивково, д. Степаниха, д. Владимирово, п. Балакирево, д. Чернецкое, д. Еловки, д. Ивановское, д. Пречистино, с. Годуново, д. Суловка, д. Базуново, д. Вашкино, д. Малые Вёски, д. Большие Вёски, д. Поварово, д. Семеново, д. Спорново, д. Подвязые, с. Долгополье, д. Подсосенье, д. Высоково, д. Шушково, д. Покров, д. Четверть, д. Числавль, д. Куликовка, с. Кишкино, д. Путилово, д. Козлаково, с. Андреевское, д. Паткино, д. Поречье, д. Межаково, д. Рябинино, д. Демьяново, д. Шихово, д. Клемячево, с. Шимохтино, с. Новосёлка, д. Николаевка, д. Каблуково, с. Мячково;

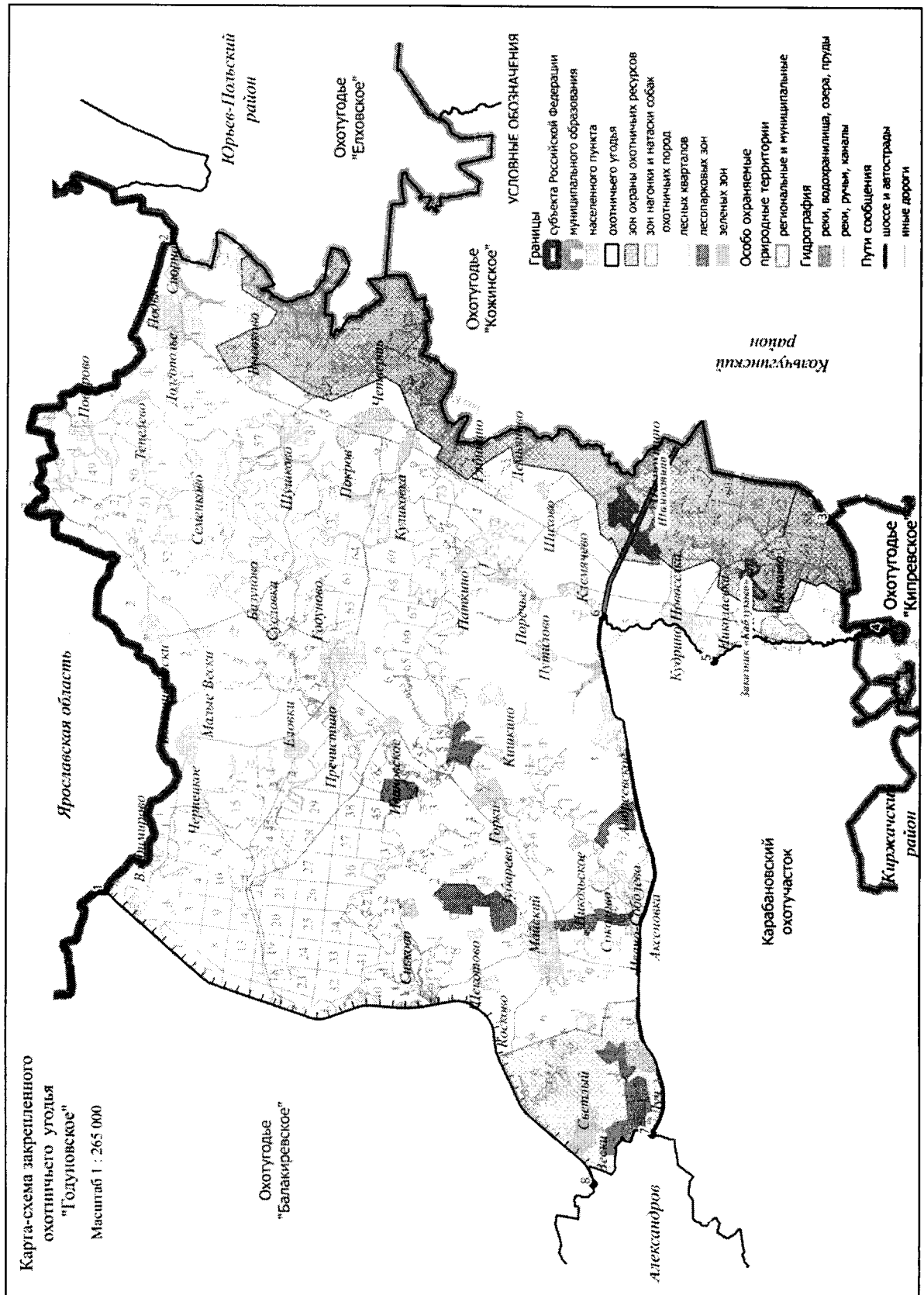
-территории следующих лесопарковых зон: лесопарковая зона Годуновского участкового лесничества Александровского лесничества, лесопарковая зона Карабановского участкового лесничества Александровского лесничества ;

- территории следующих особо охраняемых территорий: государственный гидрологический заказник регионального значения «Каблуково».

**Примечание:** к зеленым зонам относятся следующие участки лесного фонда лесной квартал 91 (части выделов 9, 16, 17, 37, 38) Годуновского участкового лесничества Александровского лесничества общей площадью 0,3069 га.

**Сведения о характерных точках границ охотничьего угодья «Годуновское» в системе координат WGS 84 UTM ZONE 37N**

№ п/п	Координата X	Координата Y	Координата X	Координата Y
	градусы, минуты, секунды		десятичные градусы	
1	56°33'26,26"	38°54'41,59"	56,557294	38,911552
2	56°32'16,90"	39°16'1,68"	56,538027	39,267132
3	56°20'18,62"	39°6'54,91"	56,338505	39,115254
4	56°19'18,98"	39°3'17,00"	56,321939	39,054722
5	56°22'24,91"	39°2'15,86"	56,373586	39,037739
6	56°24'25,39"	39°3'43,10"	56,407052	39,061973
7	56°23'30,64"	38°46'43,03"	56,391844	38,778619
8	56°24'34,68"	38°45'3,75"	56,409634	38,751041



**6. Охотхозяйство «Струнинское №2».**

Площадь 18,383 тыс.га.

**Северная:** от места пересечения автомобильной дороги 17 ОП РЗ 17 А-4 Москва – Ярославль – Вологда – Архангельск с административной границей Владимирской области в точке 1 на северо-восток вдоль указанной дороги через д. Дворики, д. Тириброво, д. Лисавы, до места пересечения автомобильной дороги 17 ОП РЗ 17 А-4 Москва – Ярославль – Вологда – Архангельск с административной границей Ярославской области в точке 2. **Восточная:** от места пересечения автомобильной дороги 17 ОП РЗ 17 А-4 Москва – Ярославль – Вологда – Архангельск с административной границей Ярославской области, далее в южном направлении по административной границе с Ярославской областью и по электронному треку до северо-западного угла лесного квартала 119 Краснопламенского участкового лесничества Александровского лесничества (точка 3), далее по восточной границе лесного квартала 119 до юго-западного угла лесного квартала 121 Балакиревского участкового лесничества Александровского лесничества, затем по электронному треку через ур. Неумоено до северо-западного угла лесного квартала 123 Балакиревского участкового лесничества Александровского лесничества. По западным границам лесных кварталов 123, 127, 136, до юго-западного угла лесного квартала 136 Балакиревского участкового лесничества Александровского лесничества (точка 4). Далее по электронному треку через ур. Пеньково до северо-западного угла лесного квартала 12 (точка 5), по западным границам лесных кварталов 12 и 24 до юго-восточного угла лесного квартала 23 Струнинского участкового лесничества Александровского лесничества, затем по южной границе лесного квартала 23 до ур. Жуково (точка 6), затем по среднему течению р. Черной до пересечения с административной границей г. Струнино в точке 7. **Южная:** от точки пересечения административной границы г. Струнино и р. Черной в западном направлении по административной границе г. Струнино до точки 8, далее по Московской железной дороге через д. Арсаки и п. Арсаки до пересечения с административной границей Владимирской области в точке 9. **Западная:** от точки 9 и пересечения административной границы Владимирской области и Московской железной дороги в северном направлении по административной границе Владимирской области до пересечения с автомобильной дорогой 17 ОП РЗ 17 А-4 Москва – Ярославль – Вологда – Архангельск до точки 1.

**К землям, земельным участкам, правовой режим которых не допускает осуществление видов деятельности в сфере охотничьего хозяйства и которые не подлежат включению в состав охотничьего угодья, относятся:**

-территории следующих населенных пунктов: д. Дворики, д. Тириброво, д. Маёвка, д. Полувзвоз, д. Лисавы, д. Мякишево, д. Зезевитово, д. Монастырёво, д. Долматово, д. Калинино, д. Следнево, д. Романово, д. Соколово, д. Кашино, д. Копцево, д. Брыковы Горы, д. Волохово, д. Арсаки, п. Арсаки, д. Иваньково, д. Федяйково, д. Полиносово, д. Пречистино, д. Конюхово, д. Дубна, д. Старая, д. Корелы;

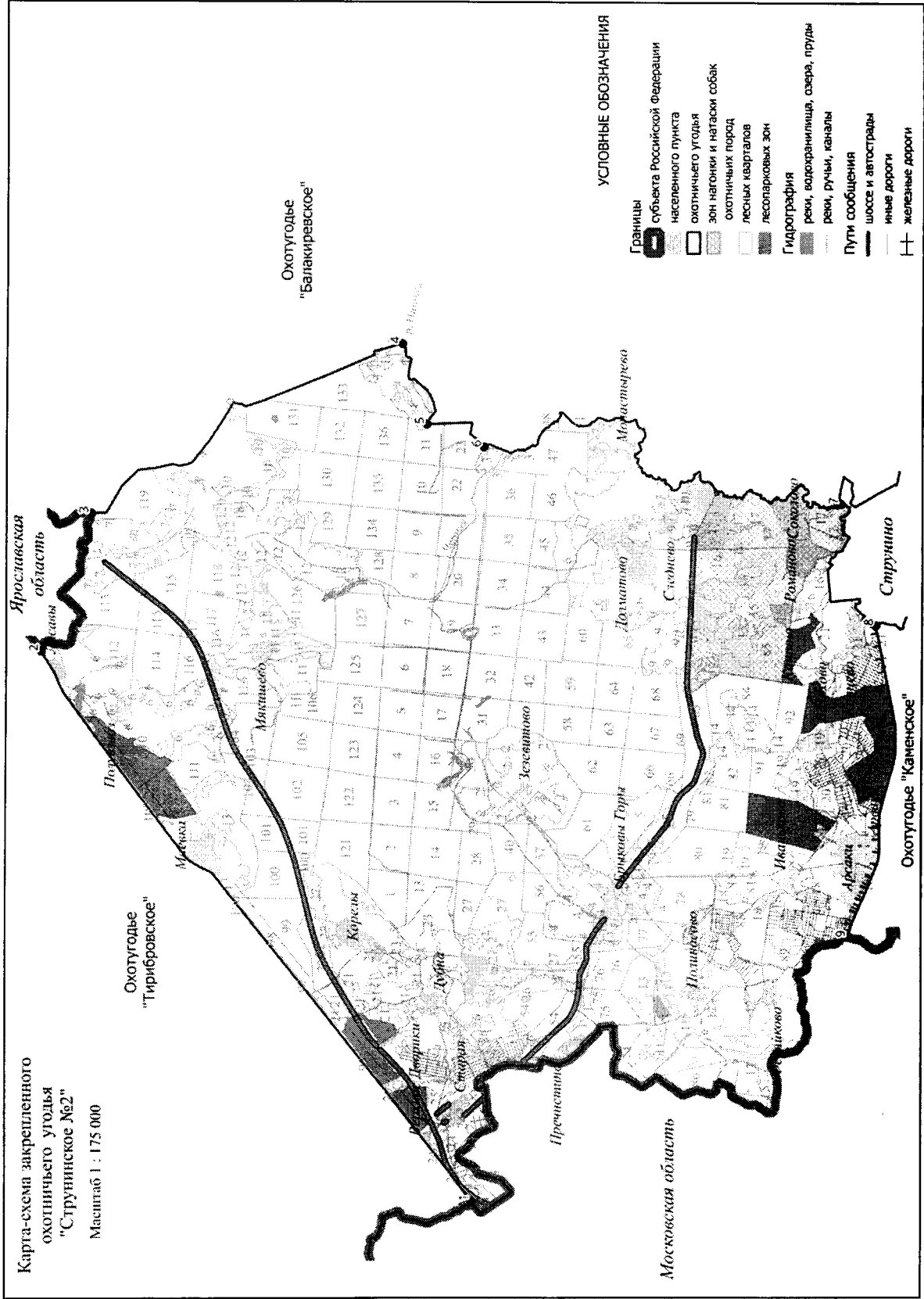
-территории следующих лесопарковых зон: лесопарковая зона Краснопламенского участкового лесничества Александровского лесничества, лесопарковая зона Струнинского участкового лесничества Александровского лесничества.

**Сведения о характерных точках границ охотничьего угодья «Струнинское №2» в системе координат WGS 84 UTM ZONE 37N**

№ п/п	Координата X	Координата Y	Координата X	Координата Y
	градусы, минуты, секунды		десятичные градусы	
1	56°27'39,82"	38°21'1,56"	56,461062	38,350432
2	56°32'49,27"	38°32'53,28"	56,547018	38,548133
3	56°32'13,35"	38°35'52,73"	56,537041	38,597979
4	56°28'31,50"	38°39'33,49"	56,475418	38,659302
5	56°28'13,53"	38°37'48,94"	56,470425	38,630262
6	56°27'32,24"	38°37'19,89"	56,458955	38,622192
7	56°23'16,26"	38°36'7,60"	56,387850	38,602110
8	56°22'50,71"	38°33'29,75"	56,380754	38,558263
9	56°23'9,83"	38°26'46,20"	56,386064	38,446167



Карта-схема закрепленного охотничьего угодья "Струнинское №2"  
 Масштаб 1 : 175 000



## 7. Охотхозяйство «Махринское».

Площадь 12,146 тыс.га.

**Северная:** от места впадения р. Грязевки в р. Молокчу в точке 1 на восток, вниз по среднему течению р. Молокчи, огибая острова по левому берегу, до места впадения в нее р. Пичкуры в точке 2, далее на север, вверх по среднему течению р. Пичкуры, огибая острова по правому берегу до моста через р. Пичкуру, расположенного северо-западнее д. Шиклово в точке 3 и затем на восток по проселочной дороге через д. Шиклово, д. Коровино, вдоль северной границы лесного квартала 24 Карабановского участкового лесничества Александровского лесничества до пересечения с западной границей г. Карабаново в точке 4. **Восточная:** от пересечения проселочной дороги с границей г. Карабаново на юго-восток по границе г. Карабаново до р. Серой (точка 5), затем на юг, вниз по среднему течению р. Серой, огибая острова по левому берегу, до места пересечения с административной границей Киржачского района в точке 6 и далее по административной границе Киржачского района на юг до юго-восточного угла лесного квартала 93 Махринского участкового лесничества Александровского лесничества (точка 7). **Южная:** от юго-восточного угла лесного квартала 93 Махринского участкового лесничества Александровского лесничества на запад по административной границе Киржачского района до административной границы Московской области (точка 8), вдоль административной границы Александровского района и Московской области до места пересечения с ручьем Грязевка в точке 9. **Западная:** от места пересечения ручья Грязевка с административной границей Александровского района на север, вверх по среднему течению ручья Грязевка, огибая острова по правому берегу и далее на север по западным границам лесных кварталов 57, 23, 22 Махринского участкового лесничества Александровского лесничества до д. Таратино (точка 10), далее на север через д. Таратино по проселочной дороге до р. Молокча (точка 11), и на северо-восток, вниз по среднему течению р. Молокчи, огибая острова по левому берегу, до места впадения р. Грязевки в точке 1.

**К землям, земельным участкам, правовой режим которых не допускает осуществление видов деятельности в сфере охотничьего хозяйства и которые не подлежат включению в состав охотничьего угодья, относятся:**

-территории следующих населенных пунктов: д. Комшилово, д. Юрцово, д. Рыкулино, д. Малиново, д. Афанасово, с. Махра, д. Неглово, д. Данилково, д.Жари, д. Маренкино, д. Таратино, д. Снятиново, д. Песочная, д. Шиклово, д. Коровино;

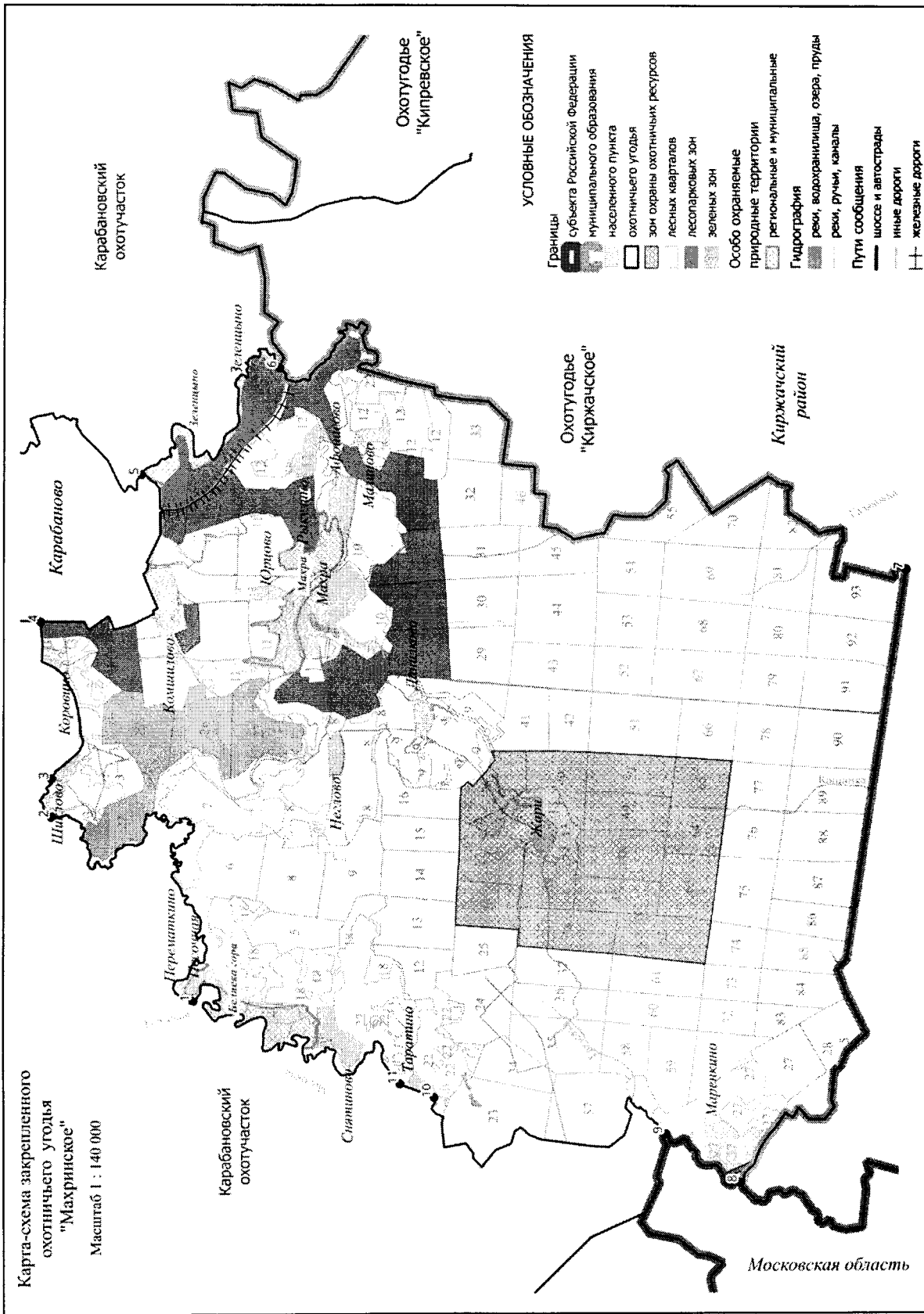
-территории следующих лесопарковых зон: лесопарковая зона Махринского участкового лесничества Александровского лесничества, лесопарковая зона Карабановского участкового лесничества Александровского лесничества.

**Примечание:** к зеленым зонам относятся следующие участки лесного фонда: лесные кварталы 22, 25, 26, 27 Карабановского участкового лесничества Александровского лесничества общей площадью 450 га.

**Сведения о характерных точках границ охотничьего угодья «Махринское» в системе координат WGS 84 UTM ZONE 37N**

№ п/п	Координата X	Координата Y	Координата X	Координата Y
	градусы, минуты, секунды		десятичные градусы	
1	56°17'20,59"	38°34'1,75"	56,289053	38,567151
2	56°18'41,58"	38°37'10,07"	56,311551	38,619463
3	56°18'41,65"	38°37'48,97"	56,311570	38,630268
4	56°18'47,78"	38°40'30,58"	56,313273	38,675162
5	56°17'49,99"	38°43'0,99"	56,297219	38,716943
6	56°16'31,98"	38°44'51,22"	56,275550	38,747560
7	56°10'33,02"	38°41'25,29"	56,175838	38,690359
8	56°12'8,48"	38°30'53,84"	56,202356	38,514955
9	56°12'50,64"	38°31'44,84"	56,214068	38,529121
10	56°15'2,97"	38°32'22,42"	56,250824	38,539560
11	56°15'22,60"	38°32'36,69"	56,256278	38,543524

Карта-схема закрепленного охотничьего угодья "Махринское".  
Масштаб 1 : 140 000



Карабановский охотучасток

Охотугодье "Кипревское"

Карабаново

Охотугодье "Киржачское"

Киржачский район

Шадыново

Переломинское

Светловское

Тароминское

Мухоморы

Коровинское

Колыцановское

Некотово

Журица

Маревское

Журица

Мухоморы

Мухоморы

Мухоморы

Мухоморы

Мухоморы

Мухоморы

Мухоморы

Мухоморы

Мухоморы

Мухоморы

Мухоморы

Мухоморы

Мухоморы

Мухоморы

Мухоморы

Мухоморы

Мухоморы

Мухоморы

Мухоморы

Мухоморы

Мухоморы

Мухоморы

Мухоморы

Мухоморы

Мухоморы

Мухоморы

Мухоморы

Мухоморы

Мухоморы

Мухоморы

Мухоморы

Мухоморы

Мухоморы

Мухоморы

Мухоморы

Мухоморы

Мухоморы

Мухоморы

Мухоморы

Мухоморы

Мухоморы

Мухоморы

Мухоморы

Мухоморы

Мухоморы

Мухоморы

Мухоморы

Мухоморы

Мухоморы

Мухоморы

Мухоморы

Мухоморы

Мухоморы

Мухоморы

Мухоморы

Мухоморы

Мухоморы

Мухоморы

Мухоморы

Мухоморы

Мухоморы

Мухоморы

Мухоморы

Мухоморы

Мухоморы

Мухоморы

Мухоморы

Мухоморы

Мухоморы

Мухоморы

Мухоморы

Мухоморы

Мухоморы

Мухоморы

Мухоморы

Мухоморы

Мухоморы

Мухоморы

Мухоморы

Мухоморы

Мухоморы

Мухоморы

Мухоморы

Мухоморы

Мухоморы

Мухоморы

Мухоморы

Мухоморы

Мухоморы

Мухоморы

Мухоморы

Мухоморы

Мухоморы

Мухоморы

Мухоморы

Мухоморы

Мухоморы

## 2. Вязниковский район.

### 8. Третьяковский охотучасток.

Площадь 18,071 тыс.га.

**Северная:** От северо-восточного угла административной границы г. Вязники и р. Клязьма (точка 1) на восток, вдоль правого берега р. Клязьмы до места пересечения р. Клязьмы с административной границей Гороховецкого района в точке 2. **Восточная:** От места пересечения р. Клязьмы с административной границей Гороховецкого района в точке 2 на юго-запад по административной границе Гороховецкого района через точки 3 и 4 до места пересечения административной границы Гороховецкого района с р. Суворощь в точке 5. **Южная:** От места пересечения административной границы Гороховецкого района с р. Суворощь в точке 5 на северо-запад, вверх по среднему течению р. Суворощь до моста через р. Суворощь, расположенного юго-западнее д. Успенский Погост на автомобильной дороге 17 ОП МЗ 17 Н-1 Вязники - Сергиевы-Горки – Татарово в точке 6. **Западная:** От моста через р. Суворощь, расположенного юго-западнее д. Успенский Погост на автомобильной дороге 17 ОП МЗ 17 Н-1 Вязники - Сергиевы-Горки – Татарово в точке 6, на север, вверх по среднему течению р. Суворощь до места пересечения с просёлочной дорогой между д. Наместово и д. Исаево в точке 7, затем на север по просёлочной дороге до автомобильной дороги 17 210 ОП МР-2 дорога от д. Бабухино до д. Исаево (точка 8), по автомобильной дороге 17 210 ОП МР-2 дорога от д. Бабухино до д. Исаево до д. Бабухино (точка 9), далее по просёлочной дороге до д. Сергеево (точка 10). От д. Сергеево на северо-восток по автомобильной дороге 17 ОП МЗ 17 Н – 1 Вязники – Сергиевы-Горки – Татарово до места пересечения с западной административной границей г. Вязники (мкр. Нововязники) в точке 11. От места пересечения автомобильной дороги 17 ОП МЗ 17 Н – 1 Вязники - Сергиевы Горки - Татарово с западной административной границей г. Вязники, по западной и южной административной границе г. Вязники до юго-западного угла лесного квартала 42 Нагорного участкового лесничества Вязниковского лесничества в точке 12, по южной границе лесных кварталов 42, 44, по восточным границам лесных кварталов 44, 43 Нагорного участкового лесничества Вязниковского лесничества до юго-восточного угла административной границы г. Вязники (точка 13), далее по восточной административной границе г. Вязники до северо-восточного угла административной границы г. Вязники и р. Клязьма (точка 1).

**К землям, земельным участкам, правовой режим которых не допускает осуществление видов деятельности в сфере охотничьего хозяйства и которые не подлежат включению в состав охотничьего угодья, относятся:**

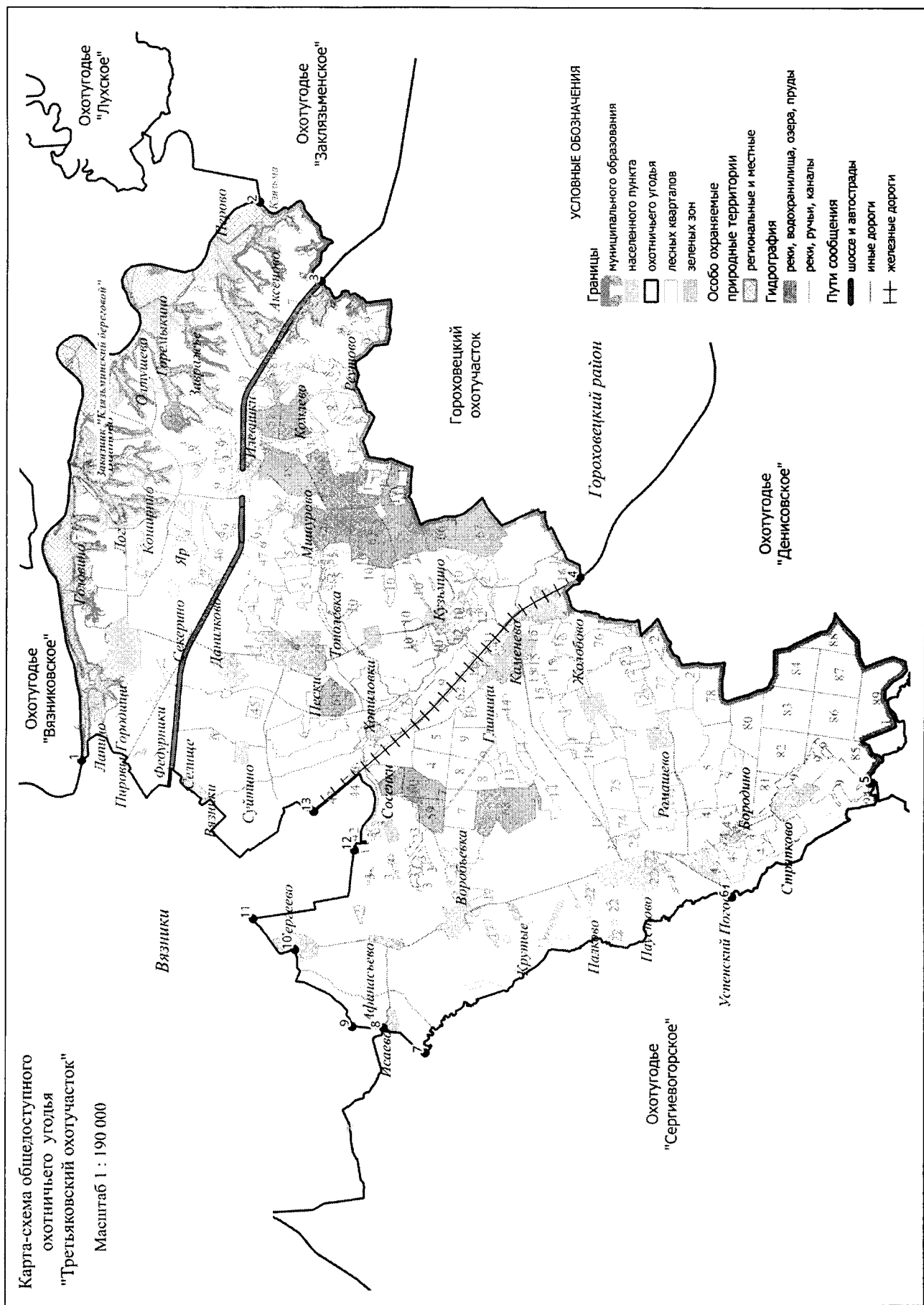
-территории следующих населенных пунктов: д. Стряпково, д. Бородино, д. Успенский Погост, д. Паустово, д. Ромашёво, д. Палково, д. Крутые, д. Воробьёвка, д. Афанасьево, д. Исаево, д. Сергеево, д. Сосенки, д. Хотиловка, д. Сменки, д. Кузьмино, д. Каменево, д. Глиници, д. Жолобово, д. Пески, д. Тополёвка, д. Мишурово, д. Суйтино, д. Данилково, д. Селище, д. Комлево, д. Реутово, д. Лапино, с. Пировы-Городищи, д. Федурники, д. Головино, д. Марьино, д. Щекино, д. Руделёво, д. Лог, д. Секерино, п. Яр, д. Илевники, д. Коширино, д. Брагино, д. Рудильницы, д. Войново, д. Горемыкино, д. Кудрявцево, д. Аксёново, д. Перово, д. Ильина Гора, д. Завражье, д. Олтушево;

-территории следующих особо охраняемых территорий: государственный комплексный заказник регионального значения «Клязьминский береговой».

**Сведения о характерных точках границ охотничьего угодья Третьяковский  
охотучасток в системе координат WGS 84 UTM ZONE 37N**

№ п/п	Координата X	Координата Y	Координата X	Координата Y
	градусы, минуты, секунды		десятичные градусы	
1	56°14'15,69"	42°12'35,66"	56,237692	42,209905
2	56°11'58,10"	42°25'41,41"	56,199473	42,428170
3	56°11'9,90"	42°23'49,70"	56,186085	42,397138
4	56°7'46,58"	42°16'52,57"	56,129607	42,281269
5	56°3'56,97"	42°12'5,28"	56,065826	42,201466
6	56°5'47,43"	42°9'25,05"	56,096508	42,156960
7	56°9'46,83"	42°5'45,11"	56,163008	42,095863
8	56°10'19,91"	42°6'20,35"	56,172198	42,105652
9	56°10'44,40"	42°6'22,15"	56,178999	42,106153
10	56°11'29,40"	42°8'10,29"	56,191501	42,136193
11	56°12'1,76"	42°8'53,88"	56,200488	42,148300
12	56°10'42,74"	42°10'29,83"	56,178540	42,174953
13	56°11'14,61"	42°11'23,81"	56,187392	42,189947

Карта-схема общедоступного охотничьего угодья "Третьяковский охотучасток"  
 Масштаб 1 : 190 000



### 9. Охотхозяйство «Стёпанцевское».

Площадь 23,555 тыс.га.

**Северная:** от юго-западного угла лесного квартала 115 Мстерского участкового лесничества Вязниковского лесничества (точка 1) на восток по южным границам лесных кварталов 115, 116, 117, 118, 119 Мстерского участкового лесничества Вязниковского лесничества до юго-восточного угла лесного квартала 120 Мстерского участкового лесничества Вязниковского лесничества на северо-восток по восточной границе лесного квартала 120 до пересечения с автомобильной дорогой 17 ОП МЗ 17 Н – 159 «ст. Сеньково - Серково - Поздняково – Волченки» в точке 2, по автомобильной дороге 17 ОП МЗ 17 Н – 159 «ст. Сеньково - Серково - Поздняково – Волченки» до д. Поздняково (точка 3). **Восточная:** от д. Поздняково по грунтовой дороге огибая с запада д. Пономарево, через ур. Захарово, ур. Елисеево и точки 4-6 до д. Галкино (точка 7) через д. Галкино до р. Тертух (точка 8) и далее вниз по среднему течению р. Тетрух до пересечения ее с административной границей Селивановского района в точке 9. **Южная:** от места пересечения р. Тетрух с административной границей Селивановского района на запад по границе Селивановского района до административной границы Ковровского района (точка 10) и далее по административной границе Ковровского района до северо-восточного угла лесного квартала 92 Качаловского участкового лесничества Селивановского лесничества (точка 11). **Западная:** от северо-восточного угла лесного квартала 92 Качаловского участкового лесничества Селивановского лесничества по административной границе Ковровского района на север до юго-западного угла лесного квартала 115 Мстерского участкового лесничества Вязниковского лесничества (точка 1).

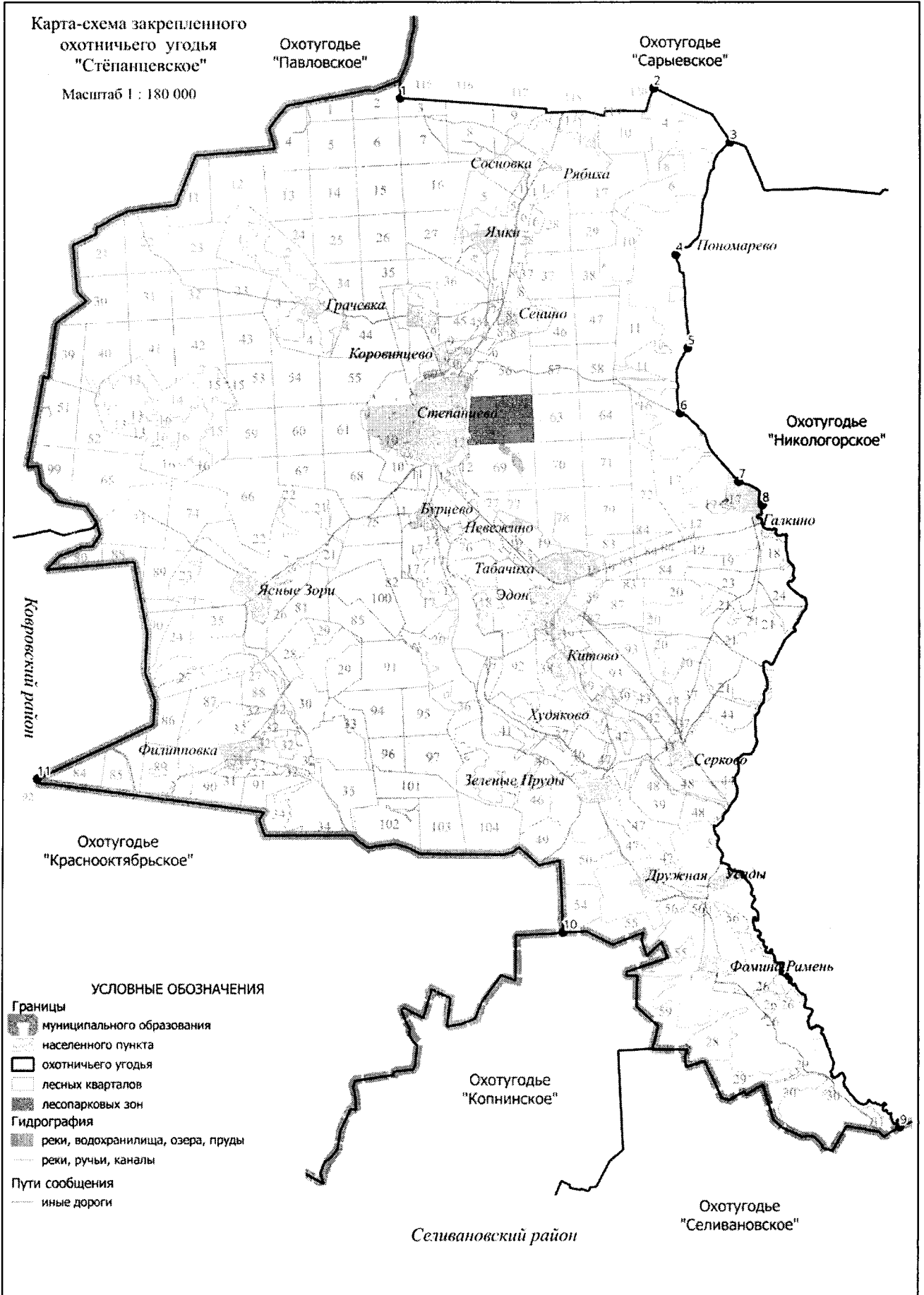
**К землям, земельным участкам, правовой режим которых не допускает осуществление видов деятельности в сфере охотничьего хозяйства и которые не подлежат включению в состав охотничьего угодья, относятся:**

-территории следующих населенных пунктов: п. Степанцево, д. Дьяконово, д. Грачевка, д. Сенино, д. Ямки, д. Сосновка, д. Рябиха, д. Бурцево, д. Небезино, д. Торчиха, д. Табачиха, д. Эдон, д. Китово, д. Худяково, д. Серково, д. Зеленые Пруды, д. Галкино, д. Дружная, д. Усады, д. Фомина Рамень, д. Ясные Зори, д. Филипповка;

-территории следующих лесопарковых зон: лесопарковая зона Степанцевского участкового лесничества Вязниковского лесничества.

**Сведения о характерных точках границ охотничьего угодья «Стёпанцевское» в системе координат WGS 84 UTM\_ZONE 37N**

№ п/п	Координата X	Координата Y	Координата X	Координата Y
	градусы, минуты, секунды		десятичные градусы	
1	56°11'48,14"	41°41'53,03"	56,196705	41,698064
2	56°11'55,71"	41°47'21,95"	56,198809	41,789432
3	56°11'16,46"	41°49'0,90"	56,187907	41,816916
4	56°9'54,61"	41°47'50,17"	56,165171	41,797268
5	56°8'47,25"	41°48'5,90"	56,146457	41,801640
6	56°8'0,08"	41°47'56,19"	56,133354	41,798941
7	56°7'10,55"	41°49'12,65"	56,119597	41,820180
8	56°6'53,61"	41°49'43,75"	56,114891	41,828819
9	55°59'22,22"	41°52'44,79"	55,989507	41,879109
10	56°1'43,93"	41°45'26,93"	56,028871	41,757481
11	56°3'34,77"	41°34'3,34"	56,059657	41,567595





## 10. Охотхозяйство «Мстёрское».

Площадь 27,486 тыс.га.

**Северная:** от места пересечения административной границы Ковровского района с линией электропередач у д. Петровское в точке 1 на северо-восток по линии электропередач до точки 2, затем на восток по проселочной дороге через точки 3-6 до северо-западного угла лесного квартала 7 Урочища Мстерское участкового лесничества Новое Вязниковского лесничества (точка 7) и далее на восток по левому берегу р. Старицы до места пересечения р. Старицы с административной границей Ивановской области в точке 8. **Восточная:** от места пересечения р. Старицы с административной границей Ивановской области на юг, по административной границе Ивановской области до места пересечения с устьем р. Мстерки в точке 9, затем от устья р. Мстерки на юг, вниз по течению р. Клязьмы до устья р. Мертух (правый приток Клязьмы) (точка 10), вверх по течению р. Мертух до безымянного ручья - левого притока р. Мертух (точка 11) вверх по течению ручья до его пересечения с проселочной дорогой от с. Станки до берега р. Клязьма. По проселочной дороге через с. Станки (точка 12) до автомобильной дороги 17 ОП МЗ 17 Н – 21 «Волга - Станки – Мстера». От с. Станки на юго-восток по автомобильной дороге 17 ОП МЗ 17 Н – 21 «Волга - Станки – Мстера» через д. Сингерь, д. Большие Липки до автомобильной дороги М - 7 «"Волга" Москва - Владимир - Нижний Новгород – Казань» (точка 13) и далее на запад по М - 7 «"Волга" Москва - Владимир - Нижний Новгород – Казань» через д. Чудиново до 290 км автомобильной дороги М - 7 «"Волга" Москва - Владимир - Нижний Новгород – Казань» (точка 14) далее на юг по автомобильной дороге до п. Октябрьский (точка 15). **Южная:** от п. Октябрьский по Горьковской железной дороге на северо-запад до места пересечения с административной границей Ковровского района в точке 16. **Западная:** от места пересечения Горьковской железной дороги с административной границей Ковровского района по административной границе Ковровского района до пересечения линии электропередач у д. Петровское в точке 1.

**К землям, земельным участкам, правовой режим которых не допускает осуществление видов деятельности в сфере охотничьего хозяйства и которые не подлежат включению в состав охотничьего угодья, относятся:**

-территории следующих населенных пунктов: пгт. Мстёра, д. Крутовка, д. Желобиха, д. Исаковка, с.Троицкое Татарово, д. Напалиха, д. Шустово, д. Осинки, д. Озерки, д. Селянкино, п/ст. Сарыево, д. Охлопково, д. Высоково, ст. Мстёра, д. Жары, д. Черноморье, д. Раменье, п. Заречный, д. Слободка, д. Новоселка, д. Федосеиха, д. Налескино, д. Тимино, д. Дороново, д. Калиты, д. Хмельники, д. Ставрово, с. Станки, д. Костенево, д. Плосково, д. Яндовы, д. Сингерь, д. Большие Липки, д. Чудиново, д. Борзынь, д. Кика, д. Коурково, п. Сеньково, д. Меркутино;

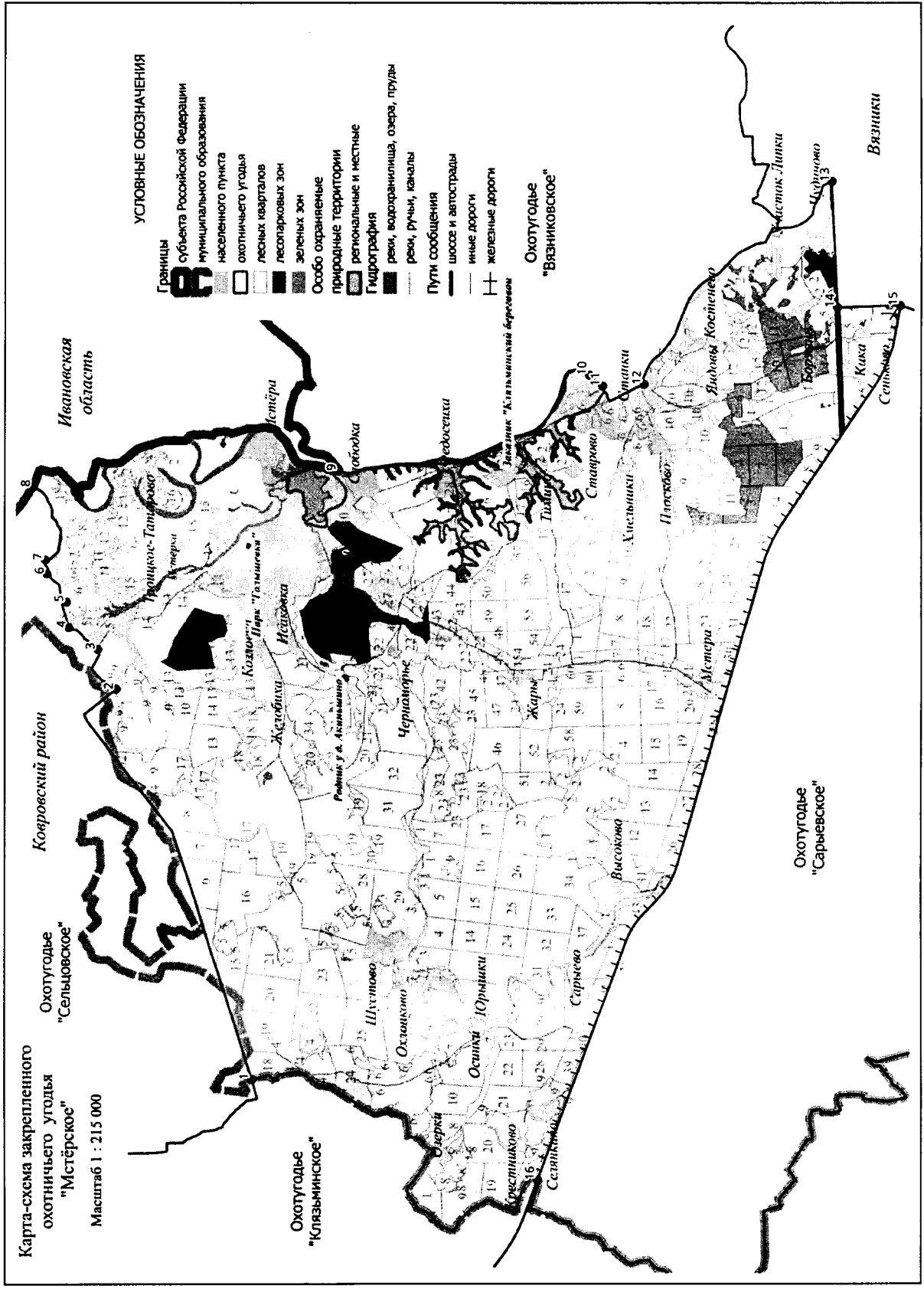
-территории следующих лесопарковых зон: лесопарковая зона Нагорного участкового лесничества Вязниковского лесничества, лесопарковая зона Посад-Мстерского участкового лесничества Вязниковского лесничества.

**Примечание:** к зеленым зонам относятся следующие участки лесного фонда лесные кварталы 2-7, 10-12, 8 (выделы 1-34, 48-50) Нагорного участкового лесничества Вязниковского лесничества, лесные кварталы 2 (выделы 1-14, 21-26, 28-31), 5 (выделы 1-4, 6, 9, 11, 34, 35) урочища «Вязниковское» Паустовского участкового лесничества Вязниковского лесничества общей площадью 785,8 га.

**Сведения о характерных точках границ охотничьего угодья «Мстёрское» в системе координат WGS 84 UTM ZONE 37N**

№ п/п	Координата X	Координата Y	Координата X	Координата Y
	градусы, минуты, секунды		десятичные градусы	
1	56°22'55,96"	41°41'15,66"	56,382212	41,687683
2	56°24'55,26"	41°51'45,04"	56,415350	41,862511
3	56°25'11,52"	41°52'49,44"	56,419866	41,880400

4	56°25'37,28"	41°53'24,66"	56,427021	41,890183
5	56°25'39,12"	41°54'5,75"	56,427533	41,901597
6	56°25'56,53"	41°54'51,36"	56,432369	41,914267
7	56°25'57,95"	41°55'13,93"	56,432765	41,920537
8	56°26'9,01"	41°57'11,06"	56,435836	41,953071
9	56°21'39,42"	41°57'37,99"	56,360951	41,960554
10	56°17'56,95"	42°0'14,09"	56,299153	42,003913
11	56°17'45,33"	41°59'56,55"	56,295925	41,999041
12	56°17'8,69"	41°59'59,31"	56,285747	41,999808
13	56°14'22,73"	42°5'25,94"	56,239648	42,090538
14	56°14'17,97"	42°2'2,28"	56,238324	42,033968
15	56°13'21,63"	42°2'4,89"	56,222674	42,034693
16	56°18'42,72"	41°38'33,07"	56,311868	41,642519



### 11. Охотхозяйство «Сергиевогорское».

Площадь 27,715 тыс.га.

**Северная:** от точки пересечения автомобильных дорог 17 ОП МЗ 17 Н - 20 «ст. Сеньково - Никологоры - Степанцево – Симонцево» и 17 ОП МЗ 17 Н – 172 «"ст. Сеньково - Никологоры" – Лукново» в точке 1 по автомобильной дороге 17 ОП МЗ 17 Н – 172 «"ст. Сеньково - Никологоры" – Лукново» до п. Лукново (точка 2), далее по грунтовой дороге через д. Старыгино, по северо-восточной границе д. Седельниково по дамбе Исаевского водохранилища и через точки 3-6 до д. Исаево (точка 7). **Восточная:** от д. Исаево по проселочной дороге Наместово – Исаево до р. Суворощь (точка 8), далее на юг по среднему течению р. Суворощь до пересечения с административной границей Гороховецкого района в точке 9 и далее по границе Гороховецкого района до места пересечения Вязниковского, Гороховецкого и Муромского районов в точке 10. **Южная:** от места пересечения Вязниковского, Гороховецкого и Муромского районов на запад по административной границе Муромского и Селивановского районов до пересечения с р. Мотрой в точке 11. **Западная:** от пересечения административной границы Селивановского района с р. Мотрой вверх по среднему течению р. Мотра до точки пересечения р. Мотра с проселочной дорогой в ур. Гуляиха в точке 12, по проселочной дороге на запад до грунтовой автомобильной дороги 17 210 595 ОП МП - 122 «проезд до урочища Гуляиха» (точка 13), по грунтовой автомобильной дороге 17 210 595 ОП МП - 122 «проезд до урочища Гуляиха» до д. Харино огибая южную и восточную границы д. Харино до автомобильной дороги 17 ОП МЗ 17 Н - 160 «Никологоры - Харино – Шатнево» (точка 14) и далее по автомобильной дороге 17 ОП МЗ 17 Н - 160 «Никологоры - Харино – Шатнево» до административной границы п. Никологоры (точка 15). По южной, восточной и северной границам п. Никологоры до автомобильной дороги 17 ОП МЗ 17 Н – 20 «ст. Сеньково - Никологоры - Степанцево – Симонцево» (точка 16), по автомобильной дороге 17 ОП МЗ 17 Н – 20 «ст. Сеньково - Никологоры - Степанцево – Симонцево» через д. Зобищи до места пересечения автомобильных дорог 17 ОП МЗ 17 Н – 20 «ст. Сеньково - Никологоры - Степанцево – Симонцево» и 17 ОП МЗ 17 Н – 172 «"ст. Сеньково - Никологоры" – Лукново» в точке 1.

**К землям, земельным участкам, правовой режим которых не допускает осуществление видов деятельности в сфере охотничьего хозяйства и которые не подлежат включению в состав охотничьего угодья, относятся:**

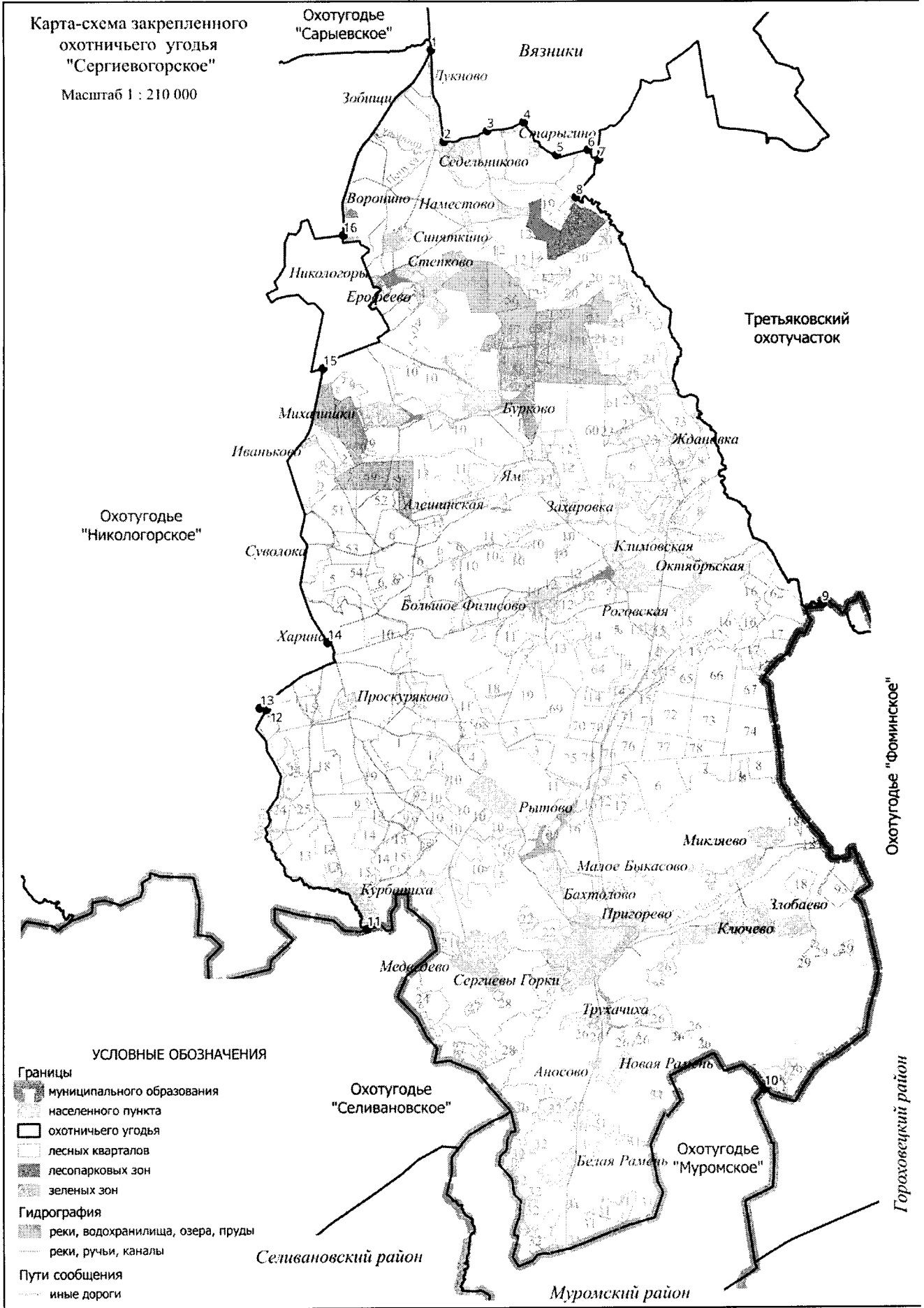
-территории следующих населенных пунктов: п. Лукново, д. Зобищи, д. Наместово, д. Старыгино, д. Седельниково, д. Васькино, д. Синяткино, д. Ерофеево, д. Степково, д. Иваново, д. Бурково, д. Алешинская, д. Ям, д. Харино, д. Проскуряково, д. Рытово, д. Курбатиха, д. Медведево, д. Белая Рамень, д. Новая Рамень, д. Аносово, д. Трухачиха, д. Растово, с. Сергиевы-Горки, д. Пригорево, д. Бахталово, д. Ананьино, д. Малое Быкасово, д. Злобаево, д. Обеднино, д. Ключево, д. Микляево, д. Роговская, д.большое Филисово, д. Октябрьская, д. Климовская, д. Митинская, д. Захаровка, д. Ждановка;

-территории следующих лесопарковых зон: лесопарковая зона Нагорного участкового лесничества Вязниковского лесничества.

**Примечание:** к зеленым зонам относятся следующие участки лесного фонда лесные кварталы 47 (выделы 2-4, 6-10, 13-17, 21-27, 41-45, 50-58), 48-50, 55-58, Никологорского участкового лесничества Вязниковского лесничества, лесные кварталы 69-72 Нагорного участкового лесничества Вязниковского лесничества общей площадью 129,1 га.

**Сведения о характерных точках границ охотничьего угодья «Сергиевогорское» в системе координат WGS 84 UTM ZONE 37N**

№ п/п	Координата X	Координата Y	Координата X	Координата Y
	градусы, минуты, секунды		десятичные градусы	
1	56°11'54,15"	42°2'1,91"	56,198374	42,033863
2	56°10'34,93"	42°2'21,68"	56,176370	42,039357
3	56°10'44,12"	42°3'28,57"	56,178921	42,057937
4	56°10'51,68"	42°4'25,07"	56,181023	42,073631
5	56°10'23,43"	42°5'15,63"	56,173175	42,087674
6	56°10'27,90"	42°6'3,71"	56,174417	42,101029
7	56°10'19,39"	42°6'20,22"	56,172052	42,105615
8	56°9'46,83"	42°5'45,11"	56,163008	42,095863
9	56°3'56,00"	42°12'5,53"	56,065555	42,201537
10	55°56'58,05"	42°10'35,68"	55,949460	42,176577
11	55°59'15,37"	42°0'22,18"	55,987604	42,006162
12	56°2'24,77"	41°57'46,59"	56,040213	41,962942
13	56°2'25,98"	41°57'36,42"	56,040550	41,960116
14	56°3'22,50"	41°59'20,86"	56,056251	41,989128
15	56°7'18,87"	41°59'13,73"	56,121909	41,987147
16	56°9'13,86"	41°59'44,98"	56,153850	41,995828



## 12. Охотхозяйство «Сарыевское».

Площадь 20,164 тыс.га.

**Северная:** от места пересечения административной границы Ковровского и Вязниковского районов с Горьковской железной дорогой в точке 1 на восток по Горьковской железной дороге через ст. Сарыево, ст. Мстёра до места пересечения Горьковской железной дороги с автомобильной дорогой 17 ОП МЗ 17 Н - 20 «ст. Сеньково - Никологоры - Степанцево – Симонцево» в точке 2. **Восточная:** От места пересечения железной дороги 17 ОП МЗ 17 Н - 20 «ст. Сеньково - Никологоры - Степанцево – Симонцево» на юг по автомобильной дороге 17 ОП МЗ 17 Н - 20 «ст. Сеньково - Никологоры - Степанцево – Симонцево» до точки 3. **Южная:** от точки 3 по грунтовой дороге на запад до точки 4 (ур. Колошино). От точки 4 до точки 5, затем на запад по грунтовой дороге, затем на запад по грунтовой дороге и далее на юго-запад по грунтовой дороге до д. Дудкино до точки 6. От д. Дудкино на запад по грунтовой дороге 17 210 ОП МР – 35 «дорога станция Сеньково – Серково - Поздняково – Волченки автодорога по д Дудкино», затем на юго-запад через д. Серково по автомобильной дороге 17 ОП МЗ 17 Н - 159 «ст. Сеньково – Серково – Поздняково – Волченки» на запад через д. Агафоново до точки 8. От точки 8 на запад по грунтовой дороге через точки 9 и 10 до пересечения с восточной границей лесного квартала 120 Мстёрского участкового лесничества в точке 11, затем на юг по восточной границе лесного квартала 120 Мстёрского участкового лесничества Вязниковского лесничества до юго-восточного угла лесного квартала 120 Мстёрского участкового лесничества Вязниковского лесничества. От юго-восточного угла лесного квартала 120 Мстёрского участкового лесничества Вязниковского лесничества на запад по южным границам лесных кварталов 120, 119, 118, 117, 116, 115 Мстёрского участкового лесничества Вязниковского лесничества до юго-западного угла лесного квартала 115 Мстёрского участкового лесничества Вязниковского лесничества (точка 12). **Западная:** От юго-западного угла лесного квартала 115 Мстёрского участкового лесничества Вязниковского лесничества на север по западной границе лесного квартала 115 Мстёрского участкового лесничества до места пересечения с административной границей Ковровского и Вязниковского районов в точке 13 и далее на север по административной границе Ковровского и Вязниковского районов до места пересечения административной границы Ковровского и Вязниковского районов с Горьковской железной дорогой в точке 1.

**К землям, земельным участкам, правовой режим которых не допускает осуществление видов деятельности в сфере охотничьего хозяйства и которые не подлежат включению в состав охотничьего угодья, относятся:**

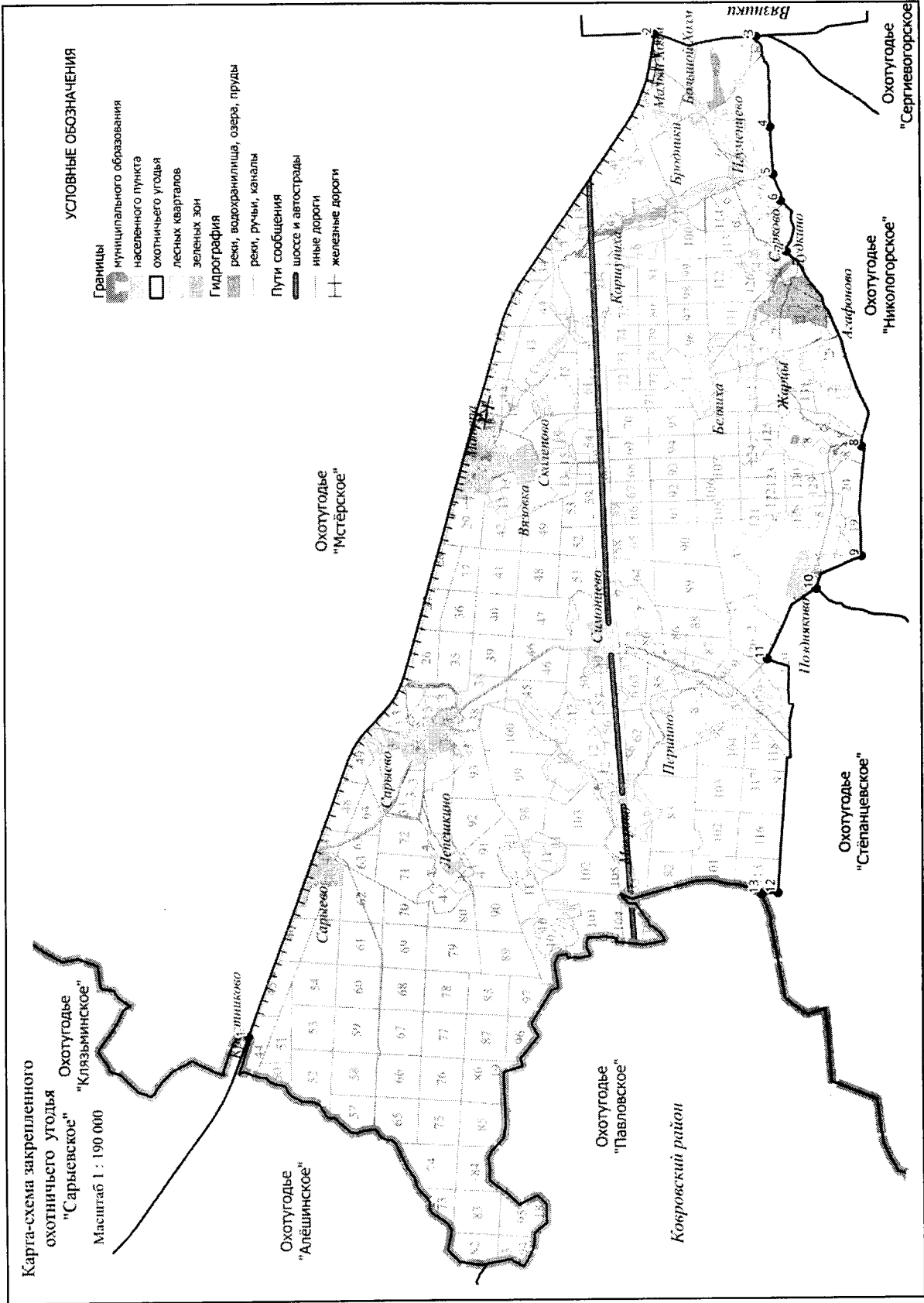
-территории следующих населенных пунктов: ст. Мстёра, д. Вязовка, д. Сколепово, д. Лихая Пожня, д. Коршуниха, п. Пролетарский, д. Малый Холм, д. Бродники, д. Большой Холм, д. Игуменцево, п. Октябрьский, д. Сизово, д. Дудкино, д. Серково, д. Жарцы, д. Агафоново, д. Беляиха, д. Поздняково, д. Симонцево, д. Мокрово, д. Лепешкино, с. Сарыево, п/ст. Сарыево.

**Примечание:** к зеленым зонам относятся следующие участки лесного фонда лесные кварталы 1 (выделы 1-65), 2 (выделы 1-4, 7-9, 13, 17), 7, 8, 12,16-19 Никологорского участкового лесничества Вязниковского лесничества общей площадью 129,1 га.

**Сведения о характерных точках границ охотничьего угодья «Сарыевское» в системе координат WGS 84 UTM ZONE 37N**

№ п/п	Координата X	Координата Y	Координата X	Координата Y
	градусы, минуты, секунды		десятичные градусы	
1	56°18'42,37"	41°38'33,46"	56,311769	41,642628
2	56°13'21,76"	42°2'4,22"	56,222712	42,034505
3	56°12'2,62"	42°2'0,67"	56,200728	42,033518
4	56°11'52,12"	41°59'52,84"	56,197812	41,998011
5	56°11'49,88"	41°58'46,10"	56,197190	41,979472
6	56°11'44,20"	41°58'9,03"	56,195611	41,969175
7	56°11'39,58"	41°56'57,21"	56,194328	41,949224
8	56°10'41,34"	41°52'20,91"	56,178150	41,872476
9	56°10'41,40"	41°49'46,36"	56,178167	41,829544
10	56°11'17,13"	41°49'0,47"	56,188091	41,816798
11	56°11'55,71"	41°47'21,95"	56,198809	41,789432
12	56°11'48,14"	41°41'53,03"	56,196705	41,698064
13	56°12'1,00"	41°41'52,06"	56,200278	41,697796





### 13. Охотхозяйство «Вязниковское».

Площадь 23,357 тыс.га.

**Северная:** от места пересечения административной границы Вязниковского района с р. Клязьмой в точке 1 на восток по административной границе Ивановской области до северо-восточного угла лесного квартала 1 Заклязьминского участкового лесничества Вязниковского лесничества. **Восточная:** от северо-восточного угла лесного квартала 1 Заклязьминского участкового лесничества Вязниковского лесничества на юг по восточной границе лесных кварталов 1, 5, 9, 11, 16, 23, 27, 34, 40 по южной границе лесного квартала 40 до пересечения с проселочной дорогой в точке 3 и далее по дороге до д. Федорково (точка 4), далее по проселочной дороге через точки 5-9 и д. Лужки до д. Малые Удолы (точка 10). От д. Малые Удолы через д. Большие Удолы на восток по проселочной дороге через точки 11-16 и далее по южным опушкам кв. N 117, 118, 119, 125, 120, 126 до юго-западного угла кв. N 130 Заклязьминского участкового лесничества Вязниковского лесничества (точка 17), далее вниз по течению р. Лух до ее пересечения с административной границей Гороховецкого района в точке 18, далее по границе до места пересечения ее с р. Клязьмой в точке 1. **Южная:** вверх по р. Клязьме до административной границы г. Вязники (точка 20), далее по северной административной границе г. Вязники до автомобильной дороги 17-145 ОП МП 75 «проезд по деревне Быковка» (точка 21) через д. Быковка по проселочной дороге до д. Большие Липки (точка 22). **Западная:** от д. Большие Липки по автомобильной дороге 17 ОП МЗ 17 Н - 21 "Волга" - Станки - Мстера до с. Станки (точка 23), через с. Станки по проселочной дороге до левого притока р. Мертух (точка 24), по притоку до устья и далее по р. Мертух до р. Клязьма (точка 25), по р. Клязьме до пересечения ее с административной границей Ивановской области в точке 1.

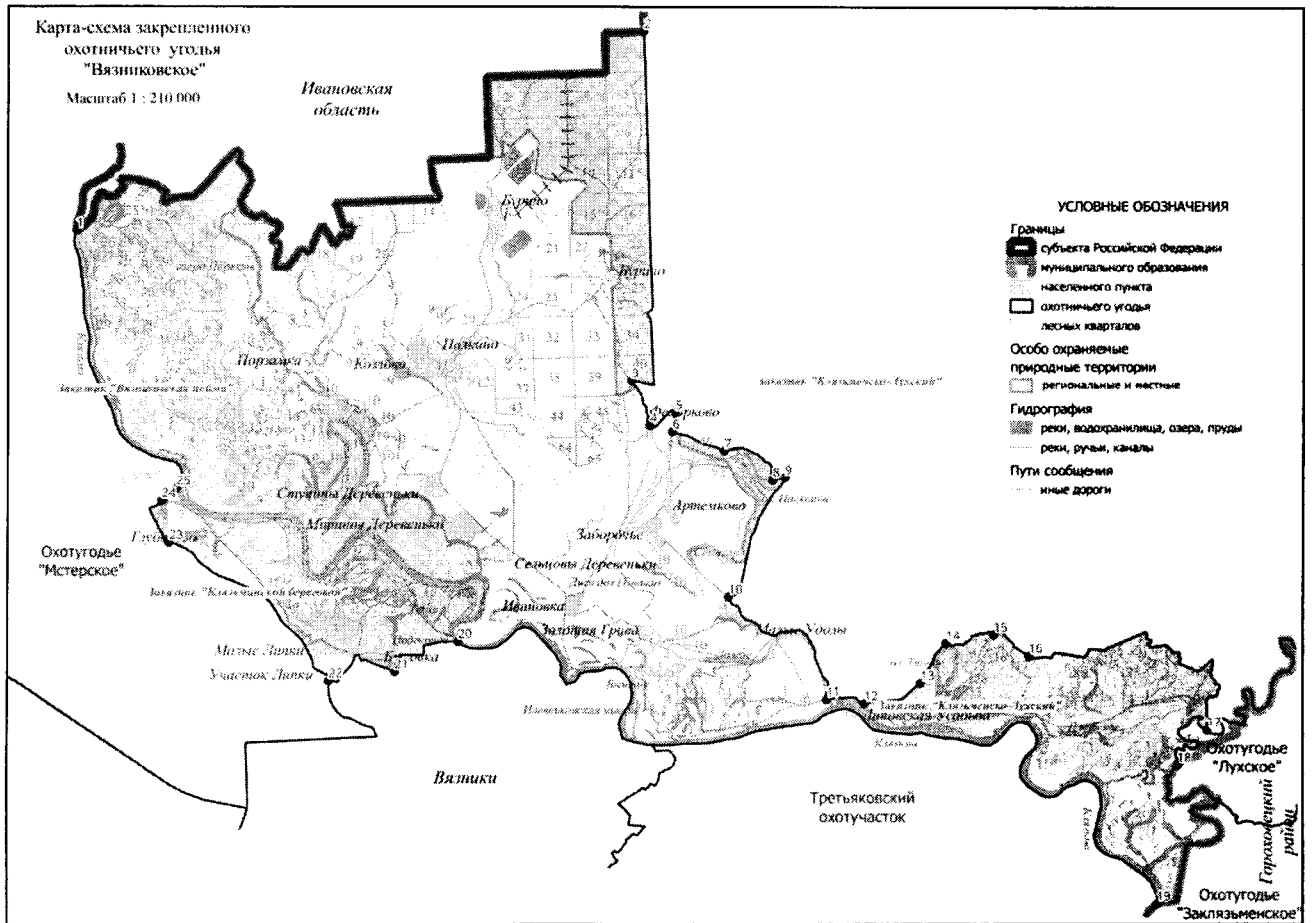
**К землям, земельным участкам, правовой режим которых не допускает осуществление видов деятельности в сфере охотничьего хозяйства и которые не подлежат включению в состав охотничьего угодья, относятся:**

-территории следующих населенных пунктов: д. Бурино, д. Палкино, д. Козлово, д. Порзамка, д. Ступины Деревеньки, д. Митины Деревеньки, д. Сельцовы Деревеньки, д. Ивановка, д. Золотая Грива, д. Большие Удолы, д. Малые Удолы, д. Заборочье, д. Артемково, д. Липовская Усадьба, д. Быковка, д. Сингерь, д. Малые Липки, д. Глубоково, с. Станки.

**Сведения о характерных точках границ охотничьего угодья «Вязниковское» в системе координат WGS 84 UTM ZONE 37N**

№ п/п	Координата X	Координата Y	Координата X	Координата Y
	градусы, минуты, секунды		десятичные градусы	
1	56°21'39,69"	41°57'38,02"	56,361025	41,960561
2	56°24'31,67"	42°12'20,90"	56,408799	42,205807
3	56°19'29,73"	42°12'2,31"	56,324924	42,200641
4	56°18'50,88"	42°12'31,17"	56,314134	42,208660
5	56°19'1,79"	42°13'10,63"	56,317163	42,219618
6	56°18'45,36"	42°13'6,16"	56,312600	42,218377
7	56°18'28,71"	42°14'27,29"	56,307976	42,240913
8	56°18'3,66"	42°15'42,24"	56,301016	42,261733
9	56°18'5,90"	42°16'1,17"	56,301638	42,266991
10	56°16'23,19"	42°14'34,47"	56,273107	42,242909
11	56°14'54,95"	42°17'5,85"	56,248596	42,284960
12	56°14'51,57"	42°18'4,86"	56,247659	42,301350
13	56°15'8,90"	42°19'31,82"	56,252473	42,325506
14	56°15'43,23"	42°20'10,94"	56,262007	42,336372
15	56°15'50,54"	42°21'25,30"	56,264038	42,357028
16	56°15'32,37"	42°22'20,01"	56,258991	42,372226
17	56°14'29,01"	42°27'0,03"	56,241393	42,450009

18	56°13'58,43"	42°26'13,55"	56,232897	42,437098
19	56°11'57,92"	42°25'41,17"	56,199421	42,428103
20	56°15'44,92"	42°07'31,22"	56,262478	42,125339
21	56°15'18,87"	42°05'52,32"	56,255241	42,097868
22	56°15'11,09"	42°04'10,49"	56,253081	42,069580
23	56°17'10,12"	42°0'3,21"	56,286145	42,000893
24	56°17'46,51"	41°59'51,64"	56,296254	41,997678
25	56°17'57,03"	42°0'14,58"	56,299175	42,004049



#### 14. Охотхозяйство «Никологорское».

Площадь 18,835 тыс.га.

**Северная:** От д. Поздняково (точка 1) по автомобильной дороге 17 ОП МЗ 17 Н - 159 «ст. Сеньково – Серково – Поздняково – Волченки» через д. Агафоново и через д. Серково до точки 2, затем на северо-восток через д. Серково по автомобильной дороге 17 210 ОП МР – 35 «дорога станция Сеньково – Серково - Поздняково – Волченки автодорога по д Дудкино» до д. Дудкино (точка 3). От д. Дудкино на северо-восток по грунтовой дороге до точки 4, затем на восток по грунтовой дороге до точки 5 и далее на восток по прямой линии до точки 6 (ур. Колошино). От точки 6 на восток по грунтовой дороге до автомобильной дороги 17 ОП МЗ 17 Н - 20 ст. Сеньково – Никологоры – Степанцево – Симонцево (точка 7). **Восточная:** От точки 7 на юг по автомобильной дороге ст. Сеньково – Никологоры – Степанцево - Симонцево через д. Зобищи, д. Воронино до п. Никологоры (точка 8), затем на запад по северной границе п. Никологоры и на юг по западной границе п. Никологоры до точки 9. От точки 9 на юг по автомобильной дороге Никологоры - Харино-Шатнево через д. Суволока до точки 10, затем на юг по восточной и южной границе д. Харино до точки 11 и далее на юго-запад по грунтовой дороге до точки 12. От точки 12 по грунтовой дороге до точки 13, затем на юг вниз по течению р. Мотры до места пересечения р. Мотры с административной границей Селивановского района в точке 14. **Южная:** От места пересечения р. Мотры с административной границей Селивановского района в точке 14 на запад по административной границе Селивановского района до места пересечения р. Тетрух с административной границей Селивановского района в точке 15 (лесной квартал 31 Паустовского участкового лесничества, урочище «Шатнево»). **Западная:** От места пересечения р. Тетрух с административной границей Селивановского района в точке 15 на север, вверх по течению р. Тетрух до д. Галкино (точка 16). От д. Галкино на северо-запад по грунтовой дороге до точки 17 (ур. Елисеево). От точки 17 на север по грунтовой дороге через ур. Захарово до д. Пономарёво (точка 18). От д. Пономарёво на север по западной и северной границе д. Пономарёво до точки 19. От точки 19 по грунтовой дороге до юго-западного угла лесного квартала 7 Урочище «Красная Заря» Нового участкового лесничества, Вязниковского лесничества (точка 20), затем на север по границе между лесными кварталами 6 и 7 Урочище «Красная Заря» Нового участкового лесничества, Вязниковского лесничества до точки 1.

**К землям, земельным участкам, правовой режим которых не допускает осуществление видов деятельности в сфере охотничьего хозяйства и которые не подлежат включению в состав охотничьего угодья, относятся:**

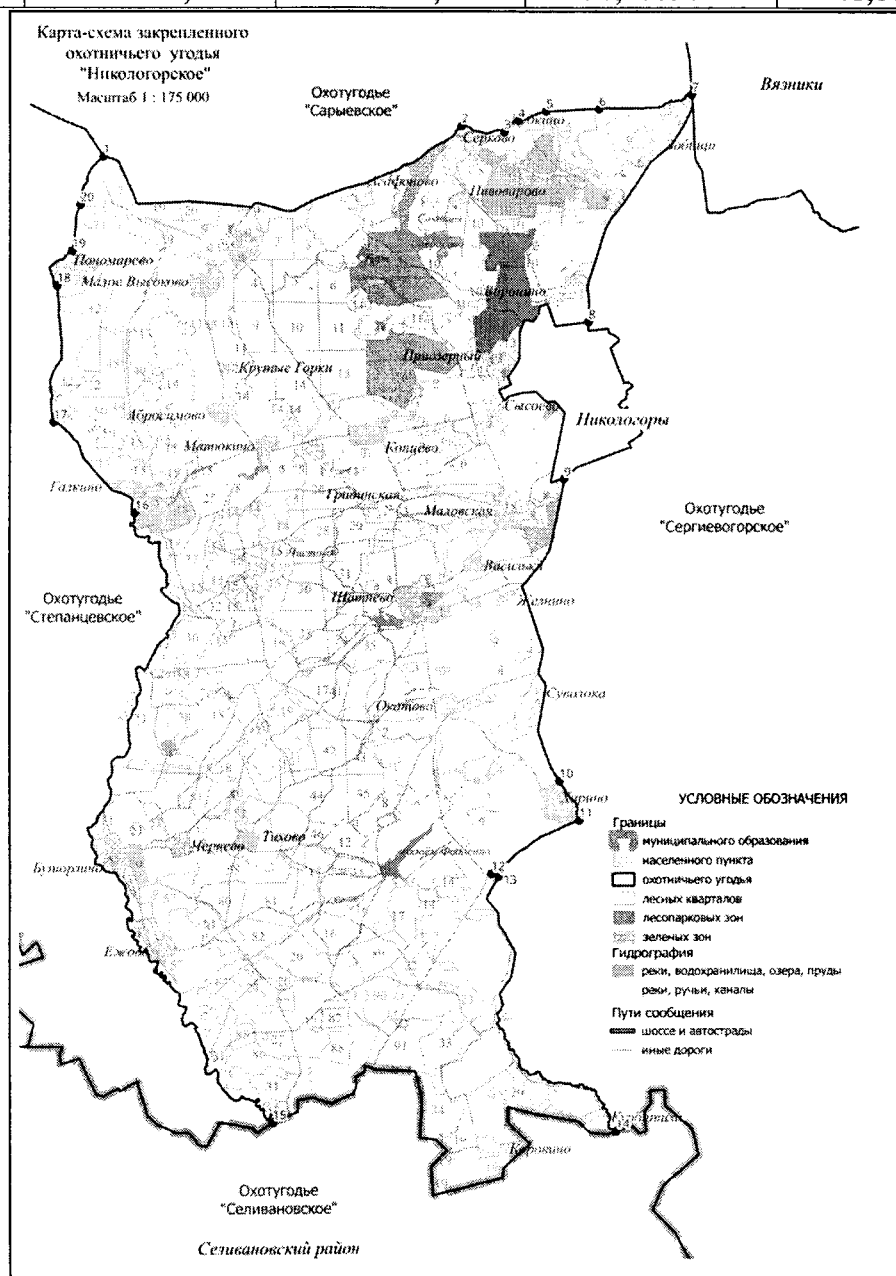
-территории следующих населенных пунктов: п. Никологоры, п. Приозерный, д. Сысоево, д. Воронино, д. Зобищи, п. Лукново, д. Дудкино, д. Серково, д. Пивоварово, д. Агафоново, д. Большевысоково, д. Малое Высоково, д. Пономарево, д. Абросимово, д. Крутые Горки, д. Галкино, д. Матюкино, д. Копцево, д. Гридинская, д. Маловская, д. Шатнево, д. Васильки, д. Желнино, д. Окатово, д. Суволока, д. Харино, д. Буторлино, д. Чернево, д. Тихово, д. Ежово;  
-территории следующих лесопарковых зон: лесопарковая зона Никологорского участкового лесничества Вязниковского лесничества.

**Примечание:** к зеленым зонам относятся следующие участки лесного фонда лесные кварталы 2 (выделы 5, 6, 10-12, 14-16, 18-46), 47 (выделы 1, 5, 11, 12, 18-20, 28-40, 46-49), 7, 8, 12,16-19 Никологорского участкового лесничества Вязниковского лесничества общей площадью 881,8 га.

**Сведения о характерных точках границ охотничьего угодья «Никологорское» в системе координат WGS 84 UTM\_ZONE 37N**

№ п/п	Координата X	Координата Y	Координата X	Координата Y
	градусы, минуты, секунды		десятичные градусы	
1	56°11'16,78"	41°49'1,08"	56,187994	41,816967
2	56°11'39,61"	41°56'56,44"	56,194337	41,949011
3	56°11'34,89"	41°57'53,12"	56,193025	41,964755

4	56°11'51,96"	41°59'58,36"	56,197767	41,999543
5	56°11'43,19"	41°58'11,98"	56,195330	41,969994
6	56°11'50,27"	41°58'48,48"	56,197297	41,980133
7	56°12'2,62"	42°2'0,67"	56,200728	42,033518
8	56°9'13,86"	41°59'44,98"	56,153850	41,995828
9	56°7'18,44"	41°59'13,10"	56,121789	41,986972
10	56°3'34,83"	41°59'7,01"	56,059674	41,985279
11	56°3'5,71"	41°59'32,97"	56,051586	41,992492
12	56°2'24,60"	41°57'46,45"	56,040166	41,962902
13	56°2'26,62"	41°57'36,90"	56,040728	41,960251
14	55°59'15,19"	42°0'21,23"	55,987553	42,005897
15	55°59'22,22"	41°52'44,79"	55,989507	41,879109
16	56°6'53,77"	41°49'43,26"	56,114937	41,828682
17	56°8'0,18"	41°47'55,62"	56,133382	41,798784
18	56°9'41,06"	41°47'59,82"	56,161406	41,799951
19	56°10'6,83"	41°48'19,48"	56,168564	41,805411
20	56°10'40,71"	41°48'30,43"	56,177974	41,808452



### 3. Гороховецкий район.

#### 15. Лухский охотучасток.

Площадь 4,444 тыс.га.

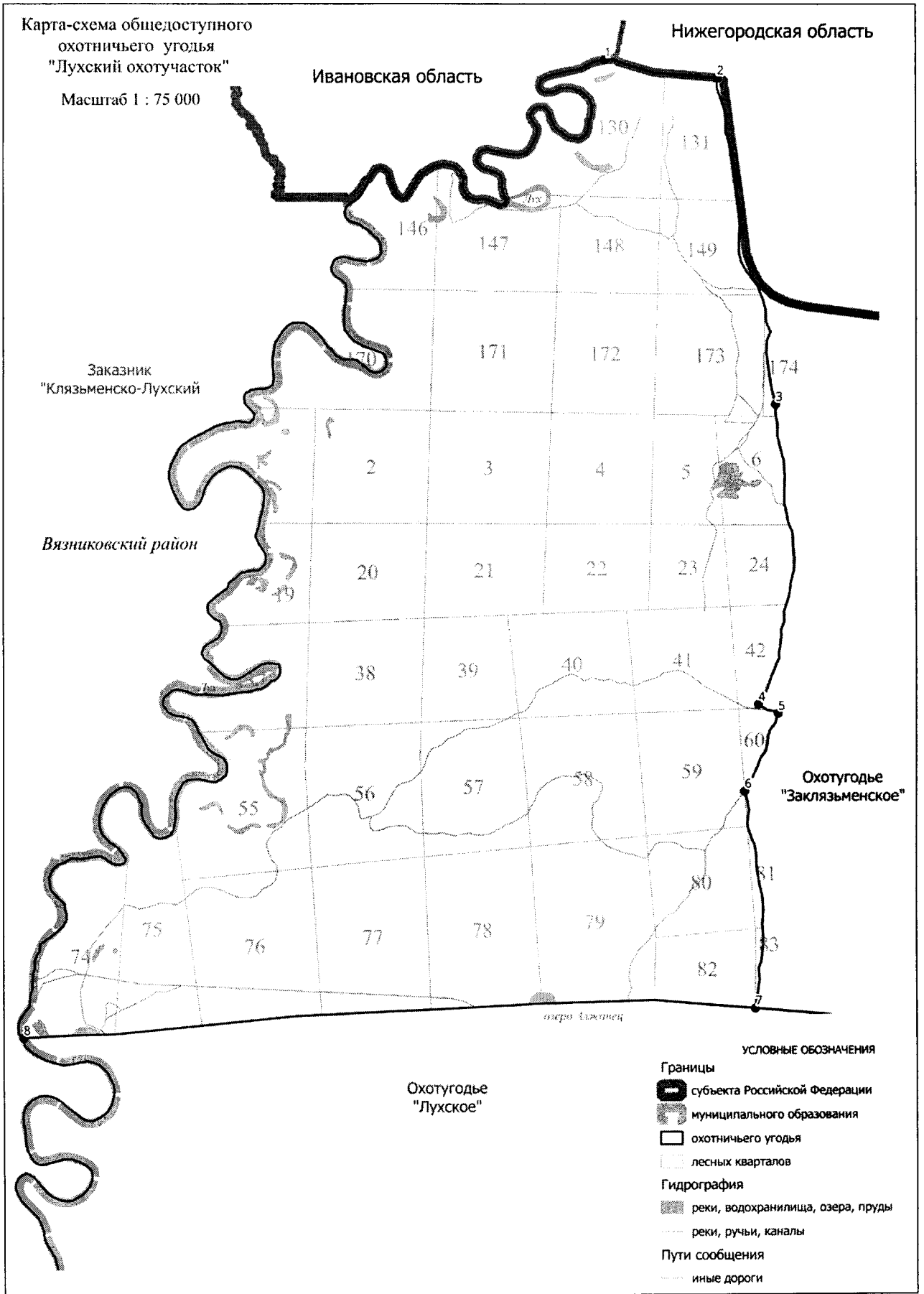
**Северная:** от места стыка административных границ Гороховецкого района Владимирской области, Пестяковского района Ивановской области и Володарского района Нижегородской области в точке 1 на восток вдоль по административной границе между Гороховецким районом Владимирской области и Володарским районом Нижегородской области до места пересечения административной границы между Гороховецким районом Владимирской области и Володарским районом Нижегородской области с лесной дорогой, расположенной в лесном квартале 131 Фролищенского участкового лесничества Гороховецкого лесничества Минобороны России, в точке 2. **Восточная:** от места пересечения административной границы между Гороховецким районом Владимирской области и Володарским районом Нижегородской области с лесной дорогой, расположенной в лесном квартале 131 Фролищенского участкового лесничества Гороховецкого лесничества Минобороны России на юг вдоль по лесной дороге в направлении урочища Чистенькое через лесные кварталы 131,147,170 Фролищенского участкового лесничества Гороховецкого лесничества Минобороны России и лесные кварталы 6,24,42,41,60,59,81,83,82 Центрального участкового лесничества Гороховецкого лесничества Минобороны России и точки 3-6 до места пересечения лесной дороги, идущей из урочища Чистенькое с южной границей лесного квартала 82 Центрального участкового лесничества Гороховецкого лесничества Минобороны России в точке 7. **Южная:** от места пересечения лесной дороги, идущей из урочища Чистенькое с южной границей лесного квартала 82 Центрального участкового лесничества Гороховецкого лесничества Минобороны России на запад вдоль южных границ лесных кварталов 82,79,78,77,76,75,74 Центрального участкового лесничества Гороховецкого лесничества Минобороны России до юго-западного угла лесного квартала 74 Центрального участкового лесничества Гороховецкого лесничества Минобороны России (точка 8). **Западная:** от юго-западного угла лесного квартала 74 Центрального участкового лесничества Гороховецкого лесничества Минобороны России на север, вверх по среднему течению реки Лух, огибая с юго-восточной стороны все расположенные далее вверх по течению реки Лух острова, до места стыка административных границ Гороховецкого района Владимирской области, Пестяковского района Ивановской области и Володарского района Нижегородской области в точке 1.

На территории охотничьего угодья отсутствуют участки, отнесенные к землям, земельным участкам, правовой режим которых не допускает осуществление видов деятельности в сфере охотничьего хозяйства и которые не подлежат включению в состав охотничьего угодья.

Осуществление видов деятельности в сфере охотничьего хозяйства на землях Минобороны России осуществляется с ограничениями, установленными законодательством Российской Федерации.

Сведения о характерных точках границ охотничьего угодья Лухский охотучасток в системе координат WGS 84 UTM\_ZONE 37N

№ п/п	Координата X	Координата Y	Координата X	Координата Y
	градусы, минуты, секунды		десятичные градусы	
1	56°24'42,58"	42°36'59,70"	56,411829	42,616584
2	56°24'37,07"	42°38'2,24"	56,410297	42,633955
3	56°19'49,25"	42°38'23,01"	56,330346	42,639726
4	56°22'55,60"	42°38'34,76"	56,382112	42,642989
5	56°21'22,92"	42°38'24,89"	56,356366	42,640247
6	56°21'20,09"	42°38'35,98"	56,355580	42,643328
7	56°20'56,02"	42°38'17,19"	56,348893	42,638108
8	56°19'40,79"	42°31'35,01"	56,327996	42,526392



## 16. Охотхозяйство «Чулковское».

Площадь 27,752 тыс.га.

**Северная:** от места пересечения автомобильной дороги М - 7 «Волга Москва - Владимир - Нижний Новгород – Казань» с автомобильной дорогой 17 ОП РЗ 17 К – 2 «Муром - Волга» в точке 1 на восток по автомобильной дороге М - 7 «Волга Москва - Владимир - Нижний Новгород – Казань» до места пересечения с административной границей Нижегородской области в точке 2. **Восточная:** от места пересечения автомобильной дороги М - 7 «Волга Москва - Владимир - Нижний Новгород – Казань» с административной границей Нижегородской области на юг по административной границе Нижегородской области до места пересечения с р. Суворощь в точке 3. **Южная:** от места пересечения р. Суворощь с административной границей Нижегородской области на запад, вверх по течению р. Суворощь, огибая острова по правому берегу, до места пересечения р. Суворощь с автомобильной дорогой 17 ОП РЗ 17 К – 2 «Муром - Волга» в точке 4. **Западная:** по автомобильной дороге 17 ОП РЗ 17 К – 2 «Муром - Волга» на север до места пересечения с автомобильной дороги М - 7 «Волга Москва - Владимир - Нижний Новгород – Казань» в точке 1.

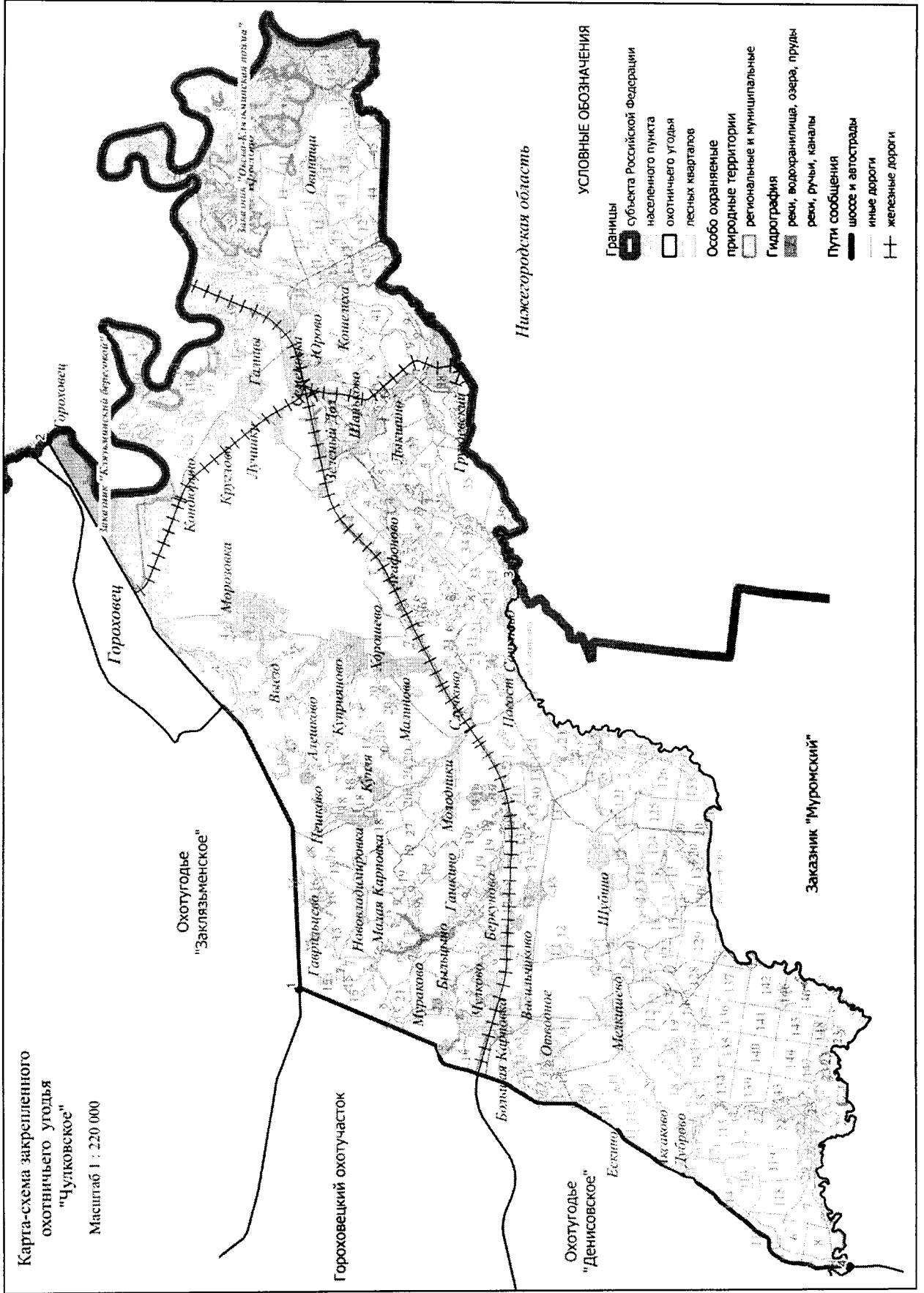
**К землям, земельным участкам, правовой режим которых не допускает осуществление видов деятельности в сфере охотничьего хозяйства и которые не подлежат включению в состав охотничьего угодья, относятся:**

-территории следующих населенных пунктов: г. Гороховец, д. Гаврильцево, д. Малая Карповка, д. Мураково, д. Быльцино, д. Чулково, п. Чулково, д. Беркуново, д. Васильчиково, д. Гашкино, д. Нововладимировка, д. Пешково, д. Купля, д. Манылово, д. Молодничи, д. Малиново, д. Хорошево, д. Ветельницы, д. Куприяново, д. Алешково, д. Выезд, д. Морозовка, д. Кондюрино, д. Круглово, д. Лучинки, п. Галицы, д. Светильново, д. Великово, д. Семеновка, д. Юрово, д. Кошелиха, д. Тимирязево, д. Зеленый Дол, д.Картаганово, д. Крылово, д. Копсово, д. Овинищи, п. Груздевский, д. Шаньково, д. Лыкшино, д. Груздево, д. Агафоново, д. Юрятино, д. Случково, д. Сапуново, д. Погост, д. Шубино, д. Якутино, д. Васильчиково, д. Кожино, д. Отводной, д. Березницы, д. Аксаково, д. Мелкишево, д. Ескино, д. Внуково, д. Дуброво.

**Сведения о характерных точках границ охотничьего угодья «Чулковское» в системе координат WGS 84 UTM ZONE 37N**

№ п/п	Координата X	Координата У	Координата X	Координата У
	градусы, минуты, секунды		десятичные градусы	
1	56°9'33,17"	42°31'52,36"	56,159215	42,531211
2	56°13'22,00"	42°46'46,89"	56,222776	42,779692
3	56°6'14,26"	42°43'2,54"	56,103961	42,717373
4	56°1'9,91"	42°24'14,08"	56,019421	42,403910





### 17. Охотхозяйство «Фоминское».

Площадь 11,427 тыс.га.

**Северная:** От места пересечения р. Суворощь с административной границей Вязниковского района (юго-западный угол лесного квартала 85 Нагорного участкового лесничества Вязниковского лесничества) в точке 1 на восток, вниз по среднему течению р. Суворощь до моста через р. Суворощь, расположенного на автомобильной дороге 17 ОП РЗ 17 К – 2 «Муром - Волга» в точке 2. **Восточная:** От моста через р. Суворощь, расположенного на автомобильной дороге 17 ОП РЗ 17 К – 2 «Муром - Волга» на юг по автомобильной дороге 17 ОП РЗ 17 К – 2 «Муром - Волга» до северной границы с. Фоминки (точка 3), затем на юго-запад, по северной и западной границе с. Фоминки до места пересечения западной границы с. Фоминки с автомобильной дорогой 17 ОП РЗ 17 К – 2 «Муром - Волга» в точке 4. **Южная:** От места пересечения западной границы с. Фоминки с автомобильной дорогой 17 ОП РЗ 17 К – 2 «Муром - Волга» на юго-запад по автомобильной дороге 17 ОП РЗ 17 К – 2 «Муром - Волга» до места пересечения автомобильной дороги 17 ОП РЗ 17 К – 2 «Муром - Волга» с административной границей Муромского района (юго-западный угол лесного квартала 13 Урочища Фоминское сельское Вишенского участкового лесничества Гороховецкого лесничества) в точке 5. **Западная:** От места пересечения автомобильной дороги 17 ОП РЗ 17 К – 2 «Муром - Волга» с административной границей Муромского района на север по административным границам Муромского и Вязниковского районов до места пересечения р. Суворощь с административной границей Вязниковского района в точке 1.

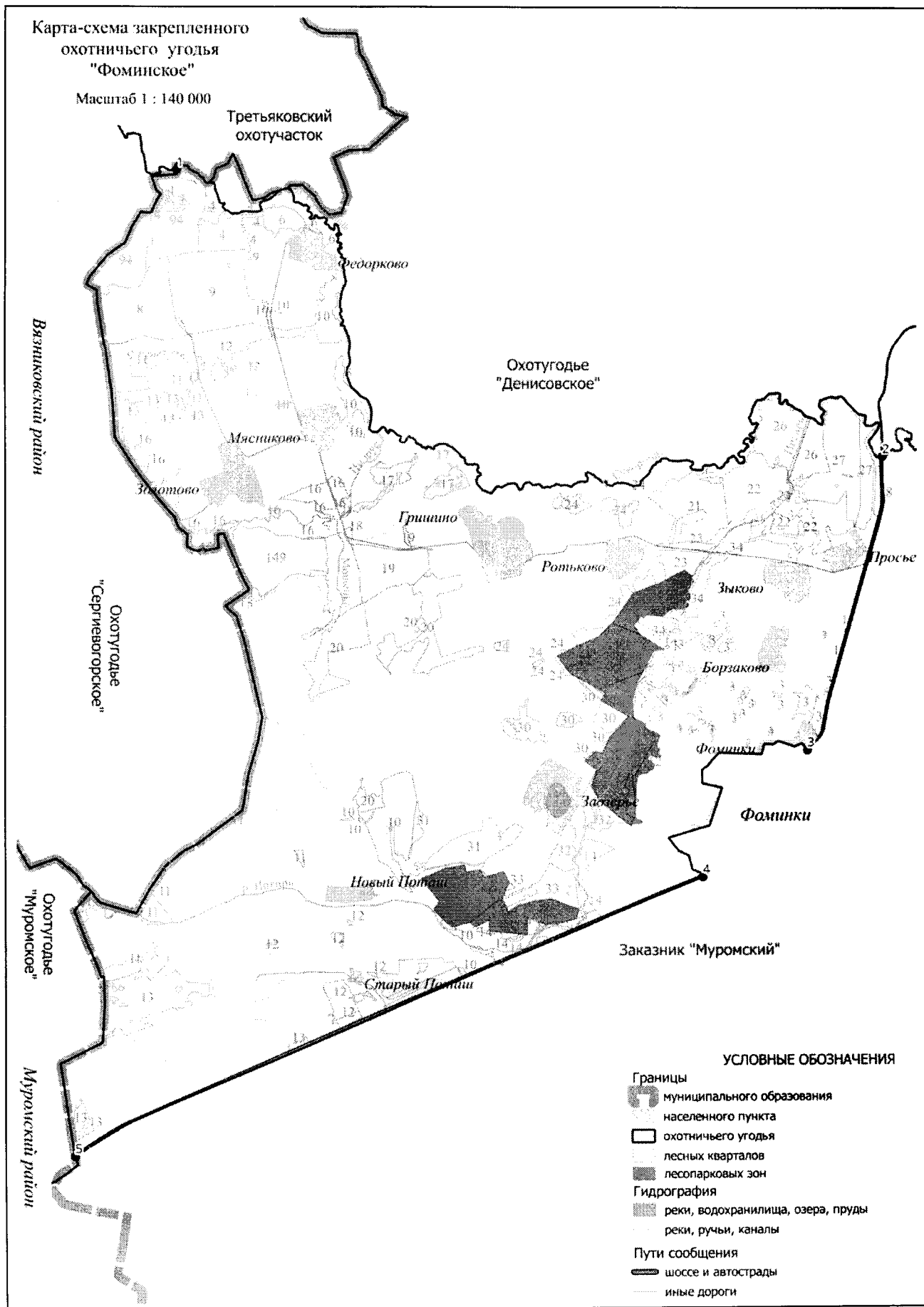
**К землям, земельным участкам, правовой режим которых не допускает осуществление видов деятельности в сфере охотничьего хозяйства и которые не подлежат включению в состав охотничьего угодья, относятся:**

-территории следующих населенных пунктов: д. Просье, д. Зыково, д. Першино, д. Борзаково, д. Ротьково, с. Гришино, д. Заозерье, д. Золотово, д. Мясниково, д. Федорково, д. Новый Поташ, д. Старый Поташ;

-территории следующих лесопарковых зон: лесопарковая зона Фоминского участкового лесничества Гороховецкого лесничества.

**Сведения о характерных точках границ охотничьего угодья «Фоминское» в системе координат WGS 84 UTM ZONE 37N**

№ п/п	Координата X	Координата Y	Координата X	Координата Y
	градусы, минуты, секунды		десятичные градусы	
1	56°3'56,00"	42°12'5,53"	56,065555	42,201537
2	56°1'9,46"	42°24'13,74"	56,019294	42,403817
3	55°58'19,64"	42°22'56,22"	55,972122	42,382282
4	55°57'6,36"	42°21'7,24"	55,951767	42,352010
5	55°54'26,87"	42°10'20,27"	55,907465	42,172298



### 18. Гороховецкий охотучасток.

Площадь 8,797 тыс.га.

**Северная:** От места пересечения автомобильной дороги М7 «Волга» с административной границей Вязниковского района в точке 1 на восток по автомобильной дороге М7 «Волга» через д. Крутово, д. Слободищи, до места пересечения автомобильной дороги «Волга» с автомобильной дорогой 17 ОП РЗ 17 К - 2 Муром-«Волга» в точке 2. **Восточная:** От места пересечения автомобильной дороги М7 «Волга» с автомобильной дорогой 17 ОП РЗ 17 К - 2 Муром-«Волга» на юг по автомобильной дороге 17 ОП РЗ 17 К - 2 Муром-«Волга» через д. Чулково до места пересечения автомобильной дороги Муром-«Волга» с Горьковской железной дорогой в точке 3. **Южная:** От места пересечения автомобильной дороги 17 ОП РЗ 17 К - 2 Муром-«Волга» с Горьковской железной дорогой на запад по Горьковской железной дороге до места пересечения с административной границей Вязниковского района в точке 4. **Западная:** От места пересечения Горьковской железной дороги с административной границей Вязниковского района на северо-восток по административной границе Вязниковского района через точки 5-9 до места пересечения с автомобильной дорогой М7 «Волга» в точке 1.

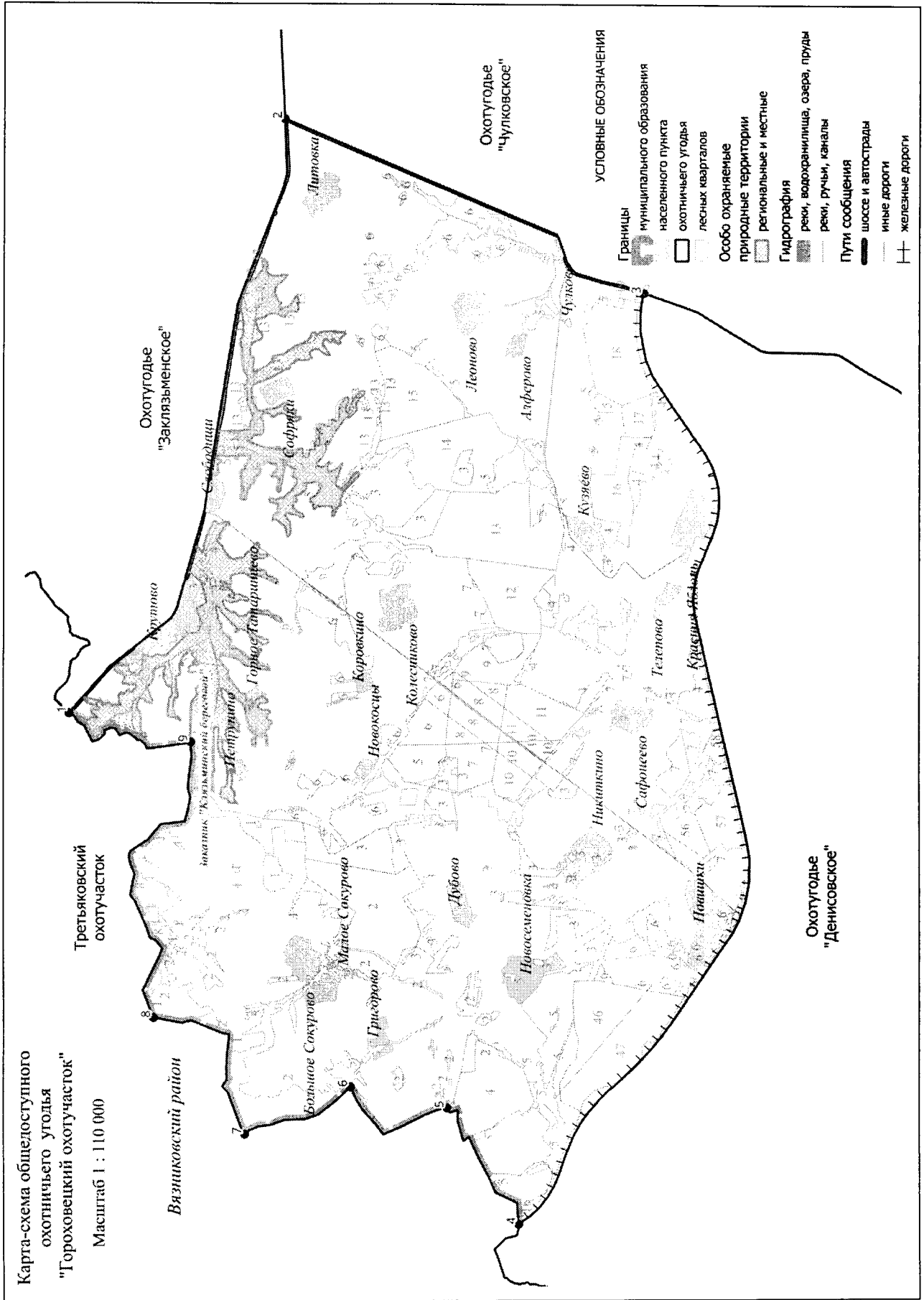
**К землям, земельным участкам, правовой режим которых не допускает осуществление видов деятельности в сфере охотничьего хозяйства и которые не подлежат включению в состав охотничьего угодья, относятся:**

-территории следующих населенных пунктов: д. Новишки, д. Сафонеево, д. Телепово, д. Красная Яблонь, д. Кузьево, д. Никиткино, д. Новосемёновка, д. Дубово, д. Григорово, д. Малое Сокурово, д. Большое Сокурово, д. Новокосцы, д. Петрунино, д. Горное Татаринцево, д. Коровкино, д. Колесниково, д. Крутово, д. Слободищи, д. Погост Вознесенье, д. Леоново, д. Алфёрово, д. Софряки, д. Литовка;

-территории следующих особо охраняемых территорий: государственный комплексный заказник регионального значения «Клязьминский береговой».

**Сведения о характерных точках границ охотничьего угодья Гороховецкий охотучасток в системе координат WGS 84 UTM\_ZONE 37N**

№ п/п	Координата X	Координата Y	Координата X	Координата Y
	градусы, минуты, секунды		десятичные градусы	
1	56°11'10,34"	42°23'48,79"	56,186206	42,396886
2	56°9'33,20"	42°31'53,32"	56,159222	42,531478
3	56°6'49,66"	42°29'31,15"	56,113793	42,491986
4	56°7'46,13"	42°16'52,76"	56,129480	42,281323
5	56°8'18,84"	42°18'27,20"	56,138566	42,307556
6	56°9'2,95"	42°18'44,48"	56,150819	42,312355
7	56°9'50,92"	42°18'6,30"	56,164144	42,301751
8	56°10'32,05"	42°19'41,57"	56,175569	42,328215
9	56°10'15,17"	42°23'25,03"	56,170881	42,390287



**19. Охотхозяйство «Лухское».**

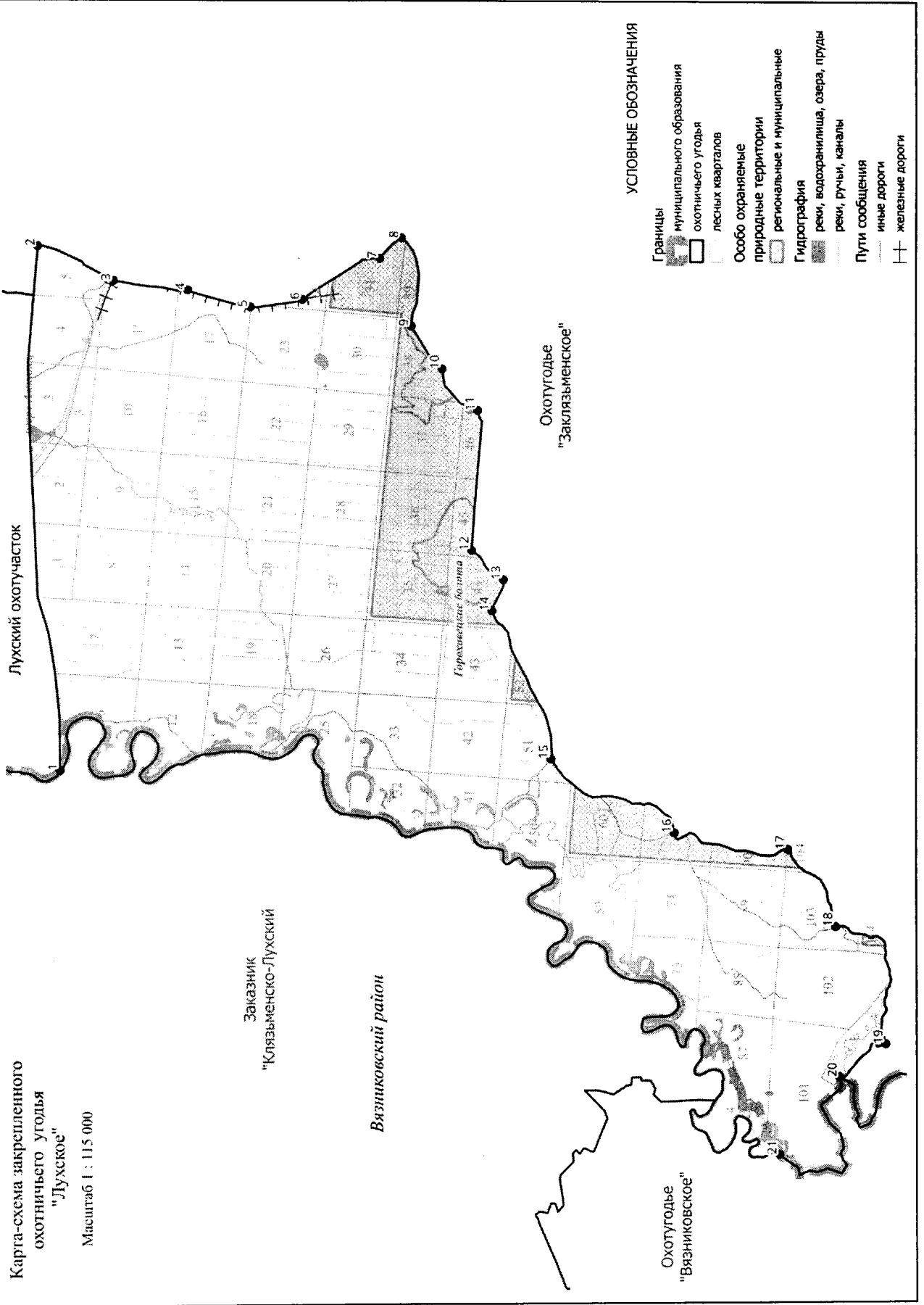
Площадь 6,368 тыс.га.

**Северная:** от северо-западного угла лесного квартала 6 Гороховецкого участкового лесничества Гороховецкого лесничества (точка 1) на восток по северным границам лесных кварталов 7, 1, 2, 3, 4 до северо-западного угла лесного квартала 5 Гороховецкого участкового лесничества Гороховецкого лесничества (точка 2). **Восточная:** от северо-западного угла лесного квартала 5 Гороховецкого участкового лесничества Гороховецкого лесничества на юг по лесной дороге через лесной квартал 5, затем по восточным границам лесных кварталов 11, 17 Гороховецкого участкового лесничества Гороховецкого лесничества и далее на юг по лесной дороге через лесной квартал 24, 31 через точки 3-7 до юго-восточного угла лесного квартала 31 Гороховецкого участкового лесничества Гороховецкого лесничества (точка 8). **Южная:** от юго-восточного угла лесного квартала 31 Гороховецкого участкового лесничества Гороховецкого лесничества на юго-запад по лесной дороге через лесные кварталы 39, 38, 46, 45, 44, 43, 52, 51, 60, 75, 90, 104, 103, 114 Гороховецкого участкового лесничества Гороховецкого лесничества и через точки 9-18 до скита Егорий (точка 19). **Западная:** от скита Егорий по лесной дороге до административной границы Вязниковского и Гороховецкого районов (южная граница лесного квартала 101 Гороховецкого участкового лесничества Гороховецкого лесничества) (точка 20) и далее на север, по административной границе до пересечения ее с р. Лух в точке 21, вверх по течению р. Лух до северо-западного угла лесного квартала 6 Гороховецкого участкового лесничества Гороховецкого лесничества (точка 1).

На территории охотничьего угодья отсутствуют участки, отнесенные к землям, земельным участкам, правовой режим которых не допускает осуществление видов деятельности в сфере охотничьего хозяйства и которые не подлежат включению в состав охотничьего угодья.

Сведения о характерных точках границ охотничьего угодья «Лухское» в системе координат WGS 84 UTM ZONE 37N

№ п/п	Координата X	Координата Y	Координата X	Координата Y
	градусы, минуты, секунды		десятичные градусы	
1	56°19'36,51"	42°31'41,12"	56,326809	42,528089
2	56°19'47,30"	42°39'5,08"	56,329807	42,651410
3	56°19'11,40"	42°38'35,50"	56,319832	42,643194
4	56°18'36,73"	42°38'27,71"	56,310202	42,641030
5	56°18'7,43"	42°38'13,11"	56,302064	42,636976
6	56°17'42,90"	42°38'19,42"	56,295249	42,638728
7	56°17'6,49"	42°38'54,43"	56,285137	42,648451
8	56°16'56,19"	42°39'11,72"	56,282274	42,653255
9	56°16'51,40"	42°37'56,75"	56,280944	42,632431
10	56°16'36,73"	42°37'20,36"	56,276869	42,622321
11	56°16'19,97"	42°36'45,00"	56,272214	42,612499
12	56°16'22,84"	42°34'46,06"	56,273011	42,579461
13	56°16'7,81"	42°34'21,20"	56,268837	42,572557
14	56°16'13,36"	42°33'54,93"	56,270377	42,565257
15	56°15'45,49"	42°31'49,45"	56,262635	42,530404
16	56°14'47,85"	42°30'46,69"	56,246624	42,512968
17	56°13'54,36"	42°30'32,38"	56,231765	42,508994
18	56°13'31,53"	42°29'26,91"	56,225425	42,490809
19	56°13'7,87"	42°27'47,19"	56,218853	42,463108
20	56°13'29,69"	42°27'19,55"	56,224914	42,455432
21	56°13'58,43"	42°26'13,55"	56,232897	42,437098



## 20. Охотхозяйство «Заклязьменское».

Площадь 25,728 тыс.га.

**Северная:** от точки 1 в месте пересечения лесной дороги с административной границей Нижегородской области в лесном квартале 131 Флорищенского участкового лесничества Гороховецкого военного лесхоза по административной границе с Нижегородской областью до северо-восточного угла лесного квартала 46 Центрального участкового лесничества Гороховецкого военного лесхоза (точка 2). **Восточная:** от северо-восточного угла лесного квартала 46 Центрального участкового лесничества Гороховецкого военного лесхоза по административной границе Нижегородской области до устья р. Люлих (точка 3). **Южная:** от устья р. Люлих вверх по среднему течению р. Клязьмы до оврага на правом берегу пролегающего от восточной границы д. Слукино (точка 4), по оврагу до д. Слукино (точка 5) и далее по грунтовой дороге до автомобильной дороги М - 7 "Волга" (точка 6), по автомобильной дороге М - 7 "Волга" через д. Слободищи, д. Крутово до пересечения с административной границей Вязниковского района в точке 7. **Западная:** от места пересечения М - 7 "Волга" с административной границей Вязниковского района по административной границе Вязниковского района до места пересечения с лесной дорогой и южной границей лесного квартала 101 Гороховецкого участкового лесничества Вязниковского лесничества в точке 8, по лесной дороге на восток до скита Егорий и далее на северо-восток по лесной дороге через лесные кварталы 114, 103, 104, 90, 75, 60, 51, 52, 43, 44, 45, 46, 38, 39, 31, 24, 17, 11, 5 Гороховецкого лесничества Гороховецкого лесхоза. Затем на север через кварталы N 83, 81, 60, 42, 24, 6, Центрального участкового лесничества Гороховецкого военного лесничества через лесные кварталы 174, 149, 131 Флорищенского участкового лесничества Гороховецкого военного лесничества и через точки 9-23 до пересечения лесной дороги с административной границей Нижегородской области в лесном квартале 131 Флорищенского участкового лесничества Гороховецкого военного лесхоза в точке 1.

**К землям, земельным участкам, правовой режим которых не допускает осуществление видов деятельности в сфере охотничьего хозяйства и которые не подлежат включению в состав охотничьего угодья, относятся:**

-территории следующих населенных пунктов: р.п. Центральный, г. Гороховец, д. Слукино, д. Арефино, д.Княжичи, д. Мокеево, д. Большие Лужки, д. Шуклино, д.Хабалево, д. Сумароково, д. Мисюрево, д. Богородское, д. Слободищи, д. Крутово, д. Тарханово, д. Ботулино, д. Митино;

-территории следующих лесопарковых зон: лесопарковая зона Гороховецкого участкового лесничества Гороховецкого лесничества, лесные кварталы 98-100,111-113 общей площадью 574 га.

**Примечание:** к зеленым зонам относятся следующие участки лесного фонда лесные кварталы 1, часть квартала 2 (выделы 1-10, 18) урочища «им. Ленина» Гороховецкого участкового лесничества Гороховецкого лесничества общей площадью 102 га, часть лесного квартала 8 (выделы 1-20) урочища «Гороховецкое» Гороховецкого участкового лесничества Гороховецкого лесничества общей площадью 60 га.

**Сведения о характерных точках границ охотничьего угодья «Заклязьменское» в системе координат WGS 84 UTM ZONE 37N**

№ п/п	Координата X	Координата Y	Координата X	Координата Y
	градусы, минуты, секунды		десятичные градусы	
1	56°24'37,08"	42°38'1,95"	56,410301	42,633876
2	56°21'16,56"	42°43'50,22"	56,354600	42,730618
3	56°13'33,42"	42°46'24,33"	56,225949	42,773426
4	56°11'25,99"	42°38'34,13"	56,190554	42,642813
5	56°10'42,17"	42°39'32,78"	56,178382	42,659105
6	56°11'11,79"	42°38'52,93"	56,186609	42,648037

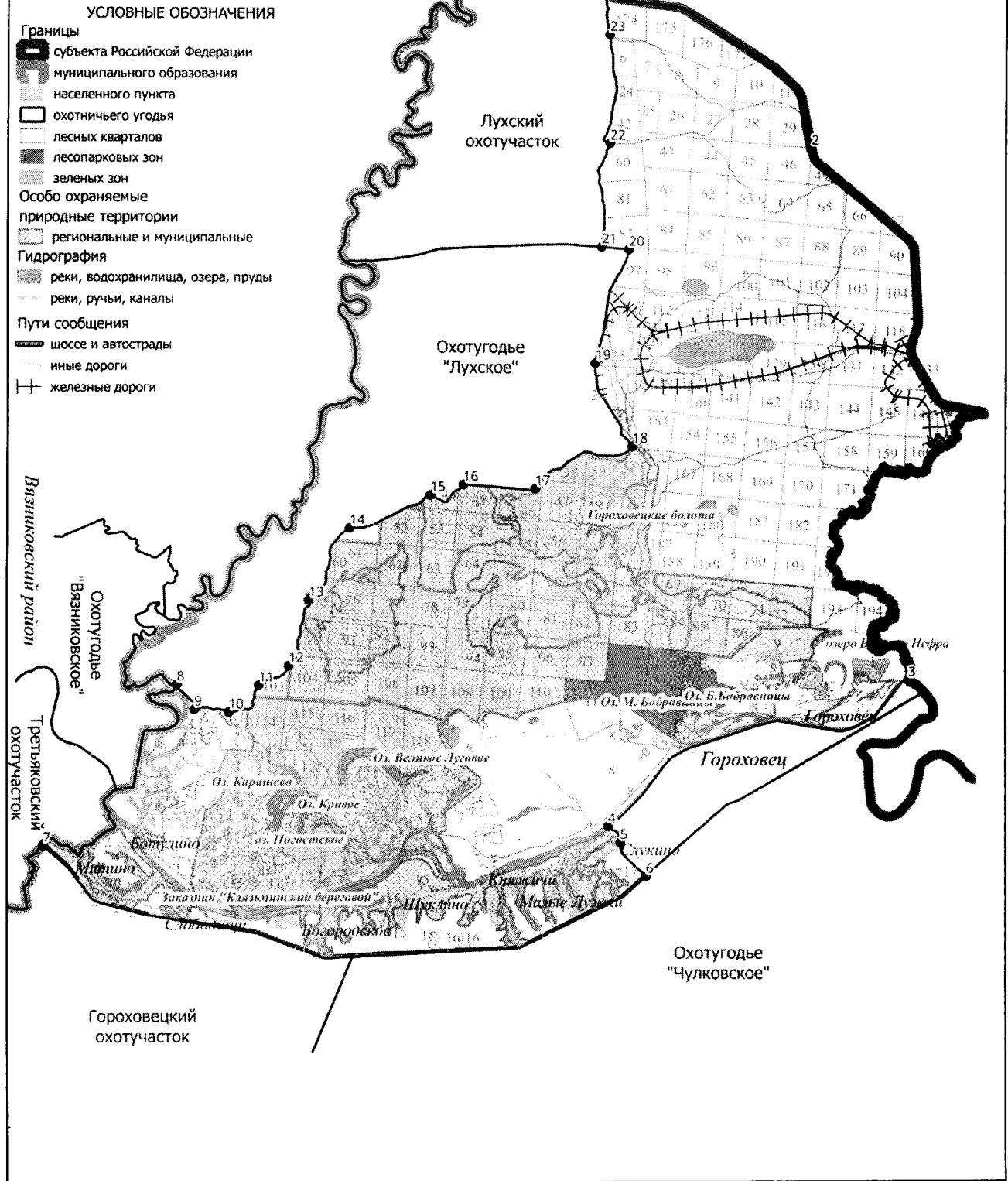


8	56°13'29,69"	42°27'19,55"	56,224914	42,455432
9	56°13'8,01"	42°27'46,80"	56,218892	42,462999
10	56°13'5,57"	42°28'39,84"	56,218213	42,477733
11	56°13'28,89"	42°29'27,01"	56,224693	42,490835
12	56°13'45,80"	42°30'13,28"	56,229390	42,503690
13	56°14'42,78"	42°30'44,18"	56,245217	42,512271
14	56°15'45,38"	42°31'48,35"	56,262605	42,530097
15	56°16'13,68"	42°33'54,91"	56,270467	42,565253
16	56°16'22,76"	42°34'46,74"	56,272990	42,579650
17	56°16'19,33"	42°36'40,13"	56,272036	42,611148
18	56°16'56,18"	42°39'11,24"	56,282274	42,653123
19	56°18'8,24"	42°38'13,34"	56,302289	42,637039
20	56°19'47,28"	42°39'5,63"	56,329800	42,651565
21	56°19'49,46"	42°38'23,07"	56,330405	42,639742
22	56°21'20,30"	42°38'35,88"	56,355639	42,643302
23	56°22'55,18"	42°38'34,74"	56,381994	42,642984

Карта-схема закрепленного  
охотничьего угодья  
"Заклязьменское"

Масштаб 1 : 230 000

Нижегородская область



## 21. Охотхозяйство «Денисовское».

Площадь 12,100 тыс.га.

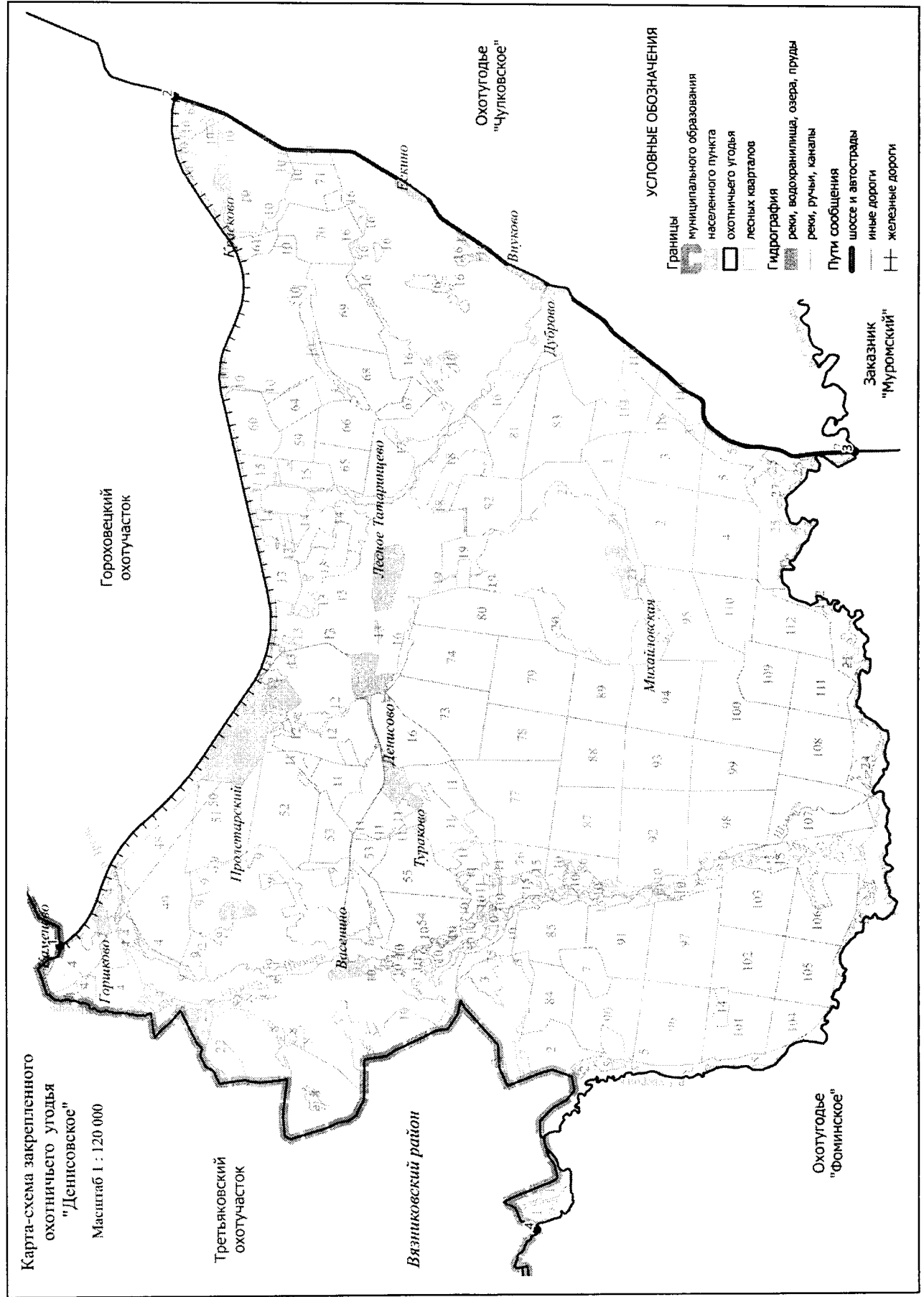
**Северная:** От места пересечения административной границы Вязниковского района с Горьковской железной дорогой (участок Москва - Нижний Новгород), расположенного южнее д. Каменево в точке 1 на юго-восток по Горьковской железной дороге (участок Москва - Нижний Новгород) через п. Пролетарский до места пересечения Горьковской железной дороги (участок Москва - Нижний Новгород) с автомобильной дорогой 17 ОП РЗ 17 К – 2 «Муром - Волга» в точке 2. **Восточная:** От места пересечения Горьковской железной дороги (участок Москва - Нижний Новгород) с автомобильной дорогой 17 ОП РЗ 17 К – 2 «Муром - Волга» на юг по автомобильной дороге 17 ОП РЗ 17 К – 2 «Муром - Волга» через д. Ескино, д. Внуково, д. Дуброво до моста через р. Суворощь, расположенного на автомобильной дороге 17 ОП РЗ 17 К – 2 «Муром - Волга» в точке 3. **Южная:** От моста через р. Суворощь, расположенного на автомобильной дороге 17 ОП РЗ 17 К – 2 «Муром - Волга» на запад, вверх по среднему течению р. Суворощь до места пересечения р. Суворощь с административной границей Вязниковского района (юго-западный угол лесного квартала 85 Нагорного участкового лесничества Вязниковского лесничества) в точке 4. **Западная:** От места пересечения р. Суворощь с административной границей Вязниковского района на восток по административной границе Вязниковского района до северо-восточного угла лесного квартала 89 Нагорного участкового лесничества Вязниковского лесничества затем на север по административной границе Вязниковского района до места пересечения административной границы Вязниковского района с Горьковской железной дорогой (участок Москва - Нижний Новгород), расположенного южнее д. Каменево в точке 1.

**К землям, земельным участкам, правовой режим которых не допускает осуществление видов деятельности в сфере охотничьего хозяйства и которые не подлежат включению в состав охотничьего угодья, относятся:**

-территории следующих населенных пунктов: д. Лесное Татаринцево, д. Денисово, п. Пролетарский, д. Тураково, д. Васенино, д. Веретеньково, д. Горшково, д. Михайловская, д. Дуброво, д. Внуково, д. Ескино, д. Красково.

**Сведения о характерных точках границ охотничьего угодья «Денисовское» в системе координат WGS 84 UTM\_ZONE 37N**

№ п/п	Координата X	Координата Y	Координата X	Координата Y
	градусы, минуты, секунды		десятичные градусы	
1	56°7'46,18"	42°16'53,55"	56,129495	42,281542
2	56°6'49,57"	42°29'30,45"	56,113770	42,491791
3	56°1'9,46"	42°24'13,74"	56,019294	42,403817
4	56°3'48,55"	42°12'39,11"	56,063486	42,210864



#### 4. Гусь-Хрустальный район.

##### 22. Охотхозяйство «Красноэховское».

Площадь 15,755 тыс.га.

**Северная:** от д. Неклюдово (точка 1) на восток по автомобильной дороге 17 ОП МЗ 17 Н - 257 «Владимир - Тума – Иванищи» до автомобильной дороги Р - 132 «"Золотое кольцо" Ярославль - Кострома - Иваново - Владимир - Гусь-Хрустальный - Рязань - Михайлов - Тула - Калуга - Вязьма - Ржев - Тверь - Углич – Ярославль» (точка 2), по дороге Р - 132 «"Золотое кольцо" Ярославль - Кострома - Иваново - Владимир - Гусь-Хрустальный - Рязань - Михайлов - Тула - Калуга - Вязьма - Ржев - Тверь - Углич – Ярославль» до р. Войминги (точка 3), затем по р. Войминга до административной границы Судогодского района (точка 4) и далее по границе Судогодского района до р. Судогда (точка 5). **Восточная:** от места пересечения административной границы Судогодского района с р. Судогда до места пересечения р. Судогда с автомобильной дорогой 17 - 220 ОП МР 01 «Автомобильная дорога с мостовым переходом через речку Судогда между д. Б. Артемовка и д. М. Артемовка» в точке 6. По автомобильной дороге 17 - 220 ОП МР 01 «Автомобильная дорога с мостовым переходом через речку Судогда между д. Б. Артемовка и д. М. Артемовка» на запад через д. Б. Артемовка до автомобильной дороги 17 ОП МЗ 17 Н - 32 «Красное Эхо - Дубасово - дом инвалидов - Большая Артемовка - Новоопокино – Семеновка» (точка 7), по дороге на юг через с. Дубасово до д. Поповичи (точка 8). **Южная:** от д. Поповичи на юго-запад по проселочной дороге через д. Вашутино до места пересечения с автомобильной дорогой Р - 132 «"Золотое кольцо" Ярославль - Кострома - Иваново - Владимир - Гусь-Хрустальный - Рязань - Михайлов - Тула - Калуга - Вязьма - Ржев - Тверь - Углич – Ярославль» в точке 9, затем на север автомобильной дорогой Р - 132 «"Золотое кольцо" Ярославль - Кострома - Иваново - Владимир - Гусь-Хрустальный - Рязань - Михайлов - Тула - Калуга - Вязьма - Ржев - Тверь - Углич – Ярославль» до д. Побойки (точка 10), далее на запад по проселочной дороге до юго-западного угла лесного квартала 54 (точка 11) и далее по южным границам лесных кварталов 54, 53, 52, 51, 50 Красноэховского участкового лесничества Гусевского лесничества до Горьковской железной дороги (участок Владимир - Гусь-Хрустальный) (точка 12). **Западная:** от места пересечения южной границы лесного квартала 50 Красноэховского участкового лесничества Гусевского лесничества с Горьковской железной дорогой (участок Владимир - Гусь-Хрустальный) на север по железной дороге до д. Неклюдово (точка 1).

**К землям, земельным участкам, правовой режим которых не допускает осуществление видов деятельности в сфере охотничьего хозяйства и которые не подлежат включению в состав охотничьего угодья, относятся:**

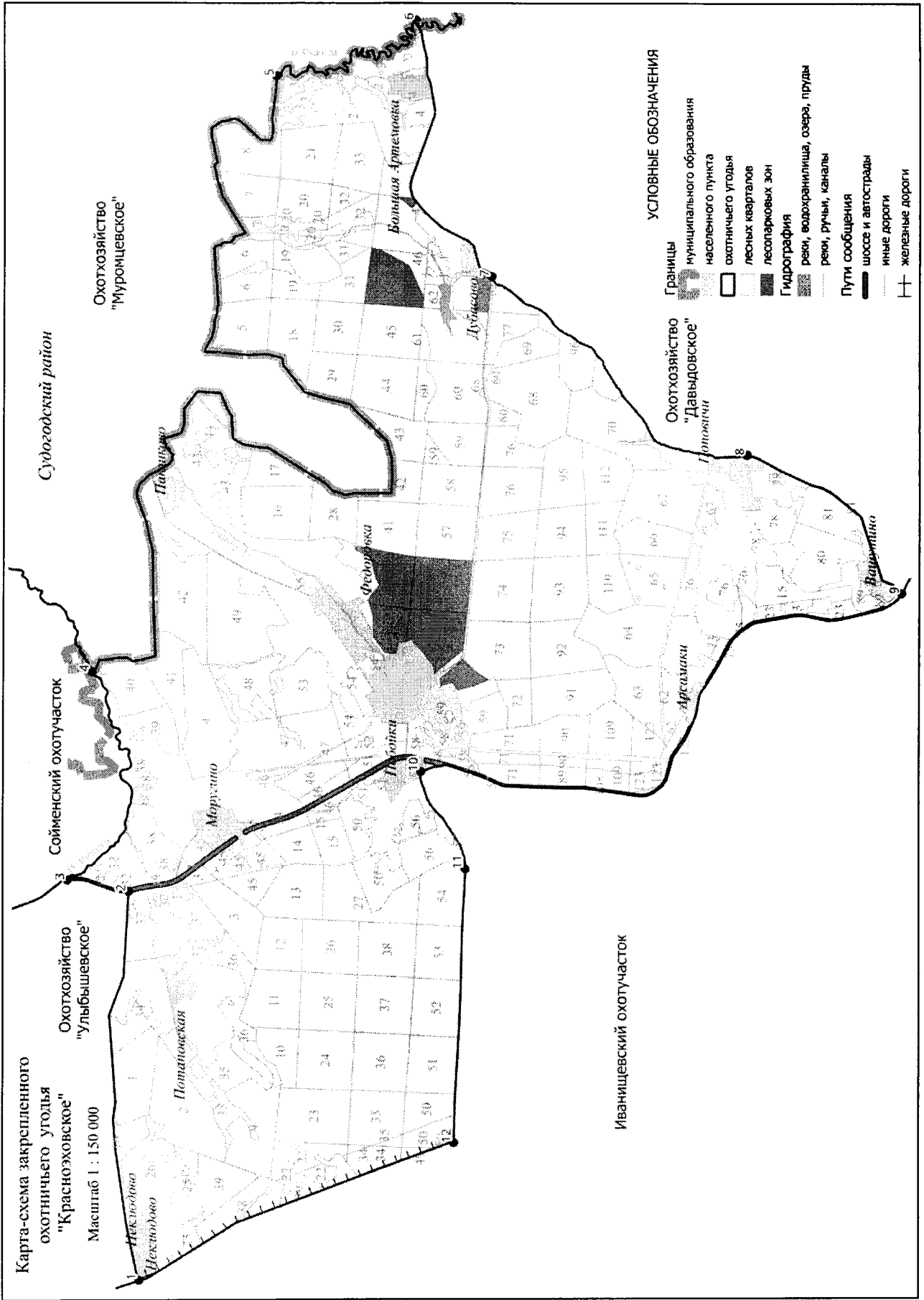
-территории следующих населенных пунктов: п. Красное Эхо, д. Федоровка, д. Побойки, д. Моругино, д. Потаповская, д. Павликово, с. Дубасово, д. Большая Артемовка, д. Поповичи, д. Арсамаки, д. Неклюдово, д. Вашутино;

-территории следующих лесопарковых зон: лесопарковая зона Красноэховского участкового лесничества Гусевского лесничества.

##### Сведения о характерных точках границ охотничьего угодья «Красноэховское» в системе координат WGS 84 UTM ZONE 37N

№ п/п	Координата X	Координата У	Координата X	Координата У
	градусы, минуты, секунды		десятичные градусы	
1	55°50'21,96"	40°31'18,91"	55,839433	40,521919
2	55°50'28,56"	40°38'29,02"	55,841267	40,641393
3	55°51'6,95"	40°38'41,53"	55,851930	40,644868
4	55°50'52,18"	40°42'32,55"	55,847826	40,709041
5	55°48'57,91"	40°53'37,84"	55,816085	40,893845
6	55°47'30,02"	40°54'40,31"	55,791672	40,911197
7	55°46'42,58"	40°49'52,84"	55,778494	40,831345

<b>8</b>	55°44'2,97"	40°46'34,47"	55,734158	40,776242
<b>9</b>	55°42'25,32"	40°44'0,73"	55,707033	40,733537
<b>10</b>	55°47'26,33"	40°40'42,45"	55,790646	40,678458
<b>11</b>	55°46'58,47"	40°38'54,13"	55,782908	40,648370
<b>12</b>	55°47'5,23"	40°33'50,23"	55,784785	40,563952



### 23. Охотучасток «Гусевской №3».

Площадь 16,994 тыс.га.

**Северная:** От места пересечения автомобильной дороги 17 ОП МЗ 17 Н -225 Селимово-Заколпье с автомобильной дорогой 17 ОП МЗ 17 Н – 27 Гусь-Хрустальный-Лесниково-Купреево (урочище Селимово) в точке 1 на восток по автомобильной дороге 17 ОП МЗ 17 Н – 27 Гусь-Хрустальный-Лесниково-Купреево до д. Лесниково (точка 2). **Восточная:** От д. Лесниково на юг по автомобильной дороге 17 ОП МЗ 17 Н – 27 Гусь-Хрустальный-Лесниково-Купреево до места пересечения автомобильной дороги 17 ОП МЗ 17 Н – 27 Гусь-Хрустальный-Лесниково-Купреево с северной границей лесного квартала 4 Золотковского участкового лесничества Курловского лесничества в точке 3. **Южная:** От места пересечения автомобильной дороги 17 ОП МЗ 17 Н – 27 Гусь-Хрустальный-Лесниково-Купреево с северной границей лесного квартала 4 Золотковского участкового лесничества Курловского лесничества на запад по северным границам лесных кварталов 4,3,2,1 Золотковского участкового лесничества Курловского лесничества до северо-западного угла лесного квартала 1 Золотковского участкового лесничества Курловского лесничества (точка 4), затем на юго-запад, вниз по среднему течению р. Нюсинки до устья р. Нюсинки (точка 5) и далее, на юг вниз по среднему течению р. Колпь до моста через р. Колпь, расположенного на Горьковской железной дороге в точке 6. От моста через р. Колпь, расположенного на Горьковской железной дороге на запад по Горьковской железной дороге до железнодорожной станции Заколпье (точка 7). **Западная:** От железнодорожной станции Заколпье на север по автомобильной дороге 17 ОП МЗ 17 Н -225 Селимово-Заколпье через н.п. Григорьево до места пересечения с автомобильной дороги 17 ОП МЗ 17 Н -225 Селимово-Заколпье с автомобильной дорогой 17 ОП МЗ 17 Н – 27 Гусь-Хрустальный-Лесниково-Купреево в точке 1.

**К землям, земельным участкам, правовой режим которых не допускает осуществление видов деятельности в сфере охотничьего хозяйства и которые не подлежат включению в состав охотничьего угодья, относятся:**

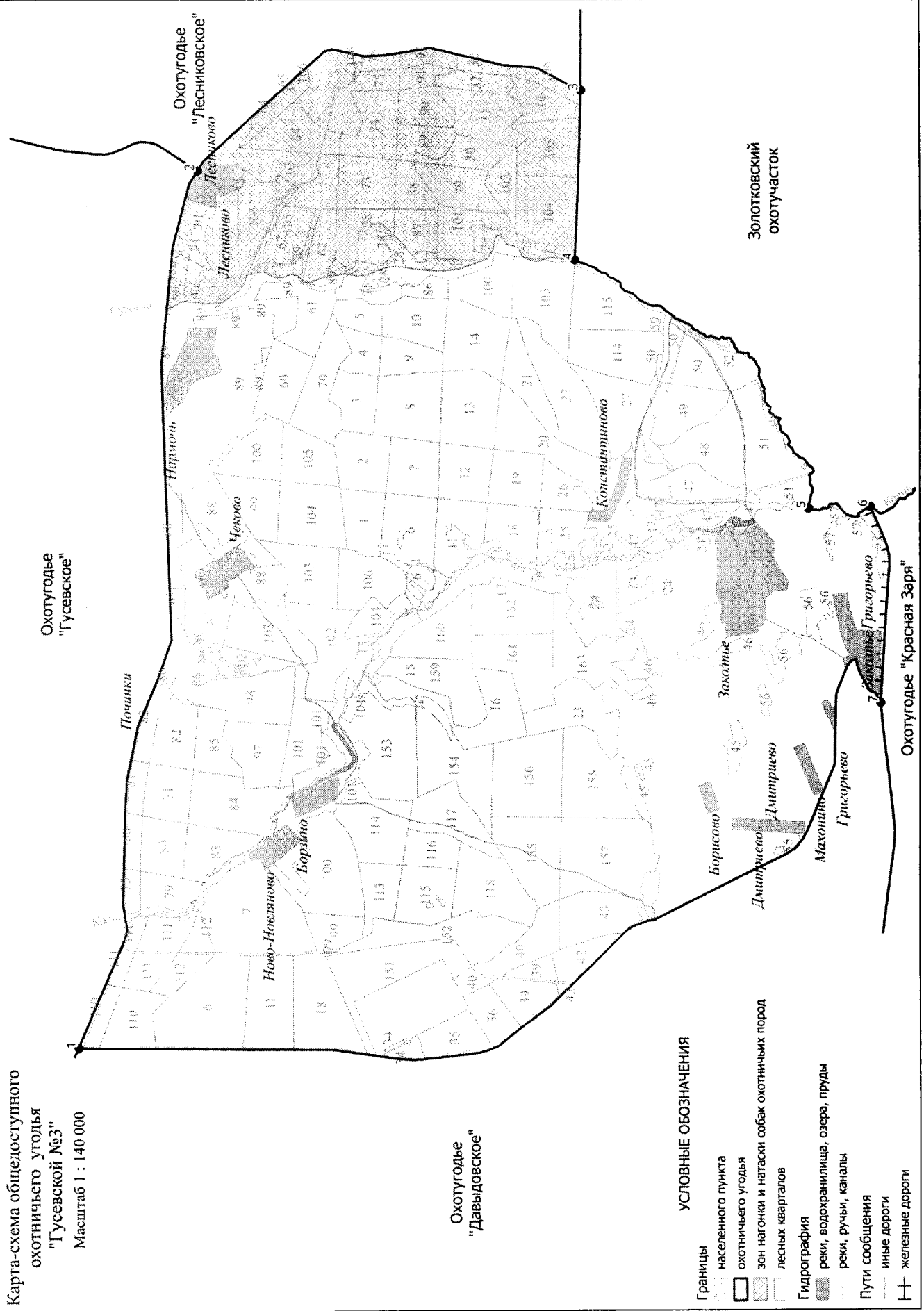
-территории следующих населенных пунктов: с. Григорьево, д. Махонино, д. Дмитриево, д. Борисово, с. Заколпье, д. Константиново, д. Лесниково, д. Нармочь, д. Чёково, д. Борзино, д. Ново-Новляново, территория ФГУП «Космическая связь» станция спутниковой связи «Владимир».

**Сведения о характерных точках границ охотничьего угодья охотучасток «Гусевской №3» в системе координат WGS 84 UTM ZONE 37N**

№ п/п	Координата X	Координата Y	Координата X	Координата Y
	градусы, минуты, секунды		десятичные градусы	
1	55°37'59,69"	40°51'56,17"	55,633247	40,865603
2	55°36'51,04"	41°6'56,02"	55,614179	41,115560
3	55°33'8,96"	41°8'18,87"	55,552488	41,138576
4	55°33'12,75"	41°5'23,85"	55,553541	41,089958
5	55°30'57,39"	41°1'8,37"	55,515942	41,018991
6	55°30'21,28"	41°1'9,78"	55,505911	41,019385
7	55°30'15,36"	40°57'49,01"	55,504267	40,963614



Карта-схема общедоступного охотничьего угодья "Гусевское" №3"  
 Масштаб 1 : 140 000



Охотугодые "Давидовское"

УСЛОВНЫЕ ОБОЗНАЧЕНИЯ

- Границы
  - населенного пункта
  - охотничьего угодья
  - зон нагонки и натаски собак охотничьих пород
  - лесных кварталов
- Гидрография
  - реки, водохранилища, озера, пруды
  - реки, ручьи, каналы
- Пути сообщения
  - иные дороги
  - железные дороги

Золотковский охотучасток

Охотугодые "Красная Заря"

**24. Охотхозяйство «Савинское».**

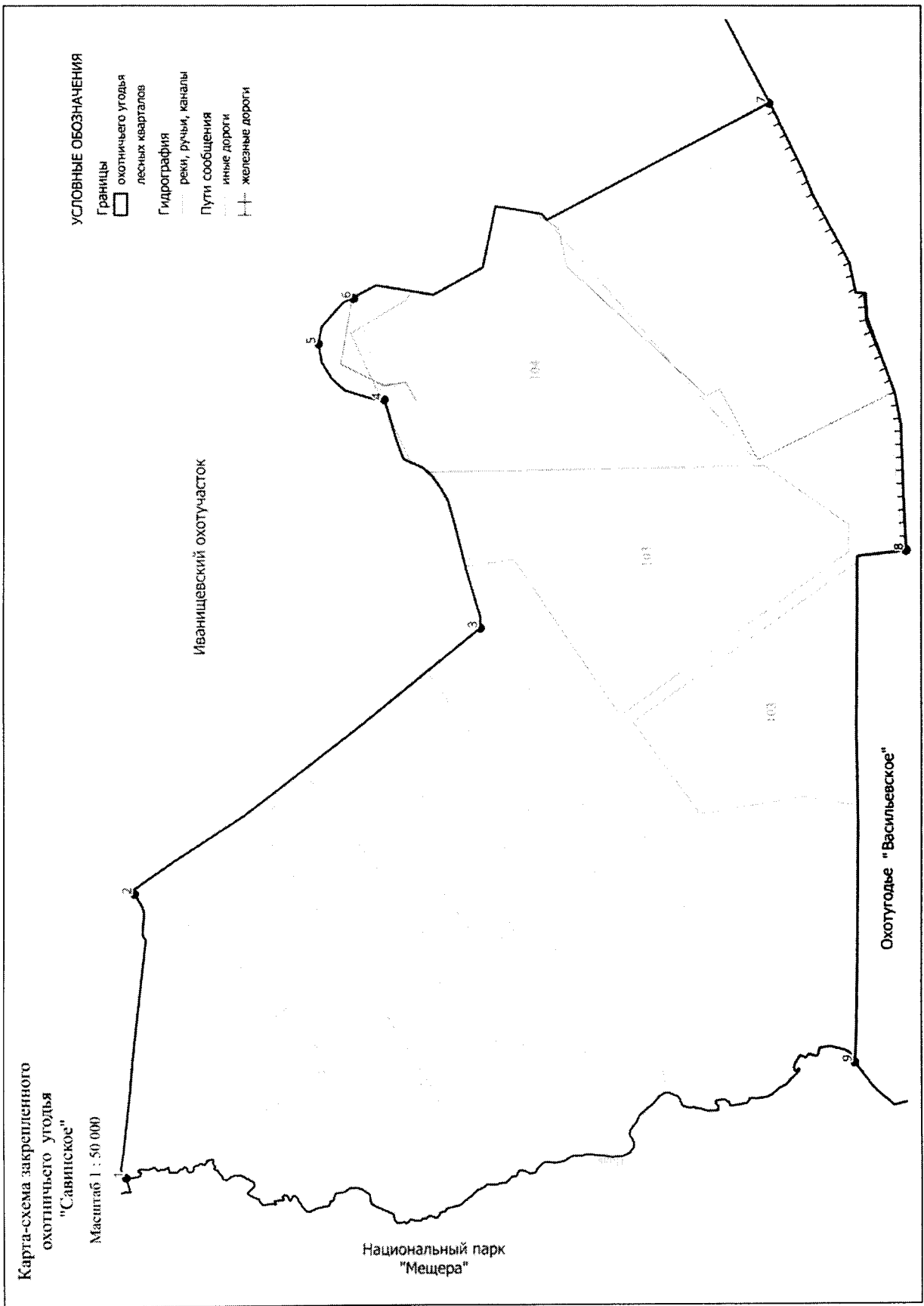
Площадь 2,244 тыс.га.

**Северная:** от места впадения мелиоративного канала в реку Поль в точке 1 на восток по границе карт торфяного месторождения "Болото Иванищевское", далее по обводному каналу вокруг лесного участка СПК "Аббакумовское" через точки 2-5 до точки 6. **Восточная:** по восточной стороне лесного участка СПК "Аббакумовское", далее по седьмому мелиоративному каналу торфяного месторождения "Болото Панфиловское" до узкоколейной железной дороги на п. Панфилово (точка 7). **Южная:** по узкоколейной железной дороге на запад до пересечения с высоковольтной линией электропередач в точке 8, далее по ЛЭП до реки Поль (точка 9). **Западная:** от места пересечения ЛЭП с рекой Поль на север вверх по реке Поль до места впадения мелиоративного канала в точке 1.

На территории охотничьего угодья отсутствуют участки, отнесенные к землям, земельным участкам, правовой режим которых не допускает осуществление видов деятельности в сфере охотничьего хозяйства и которые не подлежат включению в состав охотничьего угодья.

Сведения о характерных точках границ охотничьего угодья «Савинское» в системе координат WGS 84 UTM ZONE 37N

№ п/п	Координата X	Координата Y	Координата X	Координата Y
	градусы, минуты, секунды		десятичные градусы	
1	55°44'26,33"	40°23'39,48"	55,740648	40,394300
2	55°44'24,54"	40°25'24,25"	55,740151	40,423404
3	55°43'12,51"	40°27'2,33"	55,720140	40,450648
4	55°43'32,69"	40°28'26,63"	55,725747	40,474064
5	55°43'46,42"	40°28'47,41"	55,729560	40,479836
6	55°43'39,03"	40°29'4,40"	55,727509	40,484556
7	55°42'12,40"	40°30'17,07"	55,703444	40,504741
8	55°41'43,60"	40°27'31,03"	55,695445	40,458619
9	55°41'54,51"	40°24'21,85"	55,698475	40,406070



## 25. Охотхозяйство «Красная Заря».

Площадь 24,872 тыс.га.

**Северная:** От железнодорожной станции Вековка (точка 1) на восток вдоль Горьковской железной дороги через железнодорожную станцию Заколпье Горьковской железной дороги до южного железнодорожного моста (путепровода) через реку Колпь (точка 2). **Восточная:** От южного железнодорожного моста (путепровода) через реку Колпь на юг, вниз по среднему течению реки Колпь до места пересечения среднего течения реки Колпь с мостом, расположенным на автомобильной дороге 17 ОП МЗ 17 Н – 27 «Гусь-Хрустальный - Лесниково – Купреево» в точке 3. **Южная:** От моста через реку Колпь, расположенного на автомобильной дороге 17 ОП МЗ 17 Н – 27 «Гусь-Хрустальный - Лесниково – Купреево» на запад по автомобильной дороге 17 ОП МЗ 17 Н – 27 «Гусь-Хрустальный - Лесниково – Купреево» до места пересечения автомобильной дороги 17 ОП МЗ 17 Н – 27 «Гусь-Хрустальный - Лесниково – Купреево» с автомобильной дорогой 17 ОП МЗ 17 Н – 30 «"Владимир - Тума" – Колпь» в точке 4, затем на северо-запад по автомобильной дороге 17 ОП МЗ 17 Н – 30 «"Владимир - Тума" – Колпь» через с. Цикуль, д. Аксёново до места пересечения автомобильной дороги 17 ОП МЗ 17 Н – 30 «"Владимир - Тума" – Колпь» с автомобильной дорогой 17 ОП МЗ 17 Н – 267 «Аксеново - Окатово – Степаново» в точке 5. **Западная:** От места пересечения автомобильных дорог 17 ОП МЗ 17 Н – 30 «"Владимир - Тума" – Колпь» и 17 ОП МЗ 17 Н – 267 «Аксеново - Окатово – Степаново» на север по автомобильной дороге 17 ОП МЗ 17 Н – 267 «Аксеново - Окатово – Степаново» через д. Маслиха, д. Окатово д. Степаново до места пересечения автомобильной дороги 17Н-267 Аксёново – Окатово – Степаново с западной границей д. Степаново в точке 6, затем на восток вдоль западной и северной границ д. Степаново до грунтовой дороги (точка 7), далее по грунтовой дороге в направлении железнодорожного вокзала железной станции Вековка до места пересечения лесной грунтовой дороги с автомобильной дорогой 17 ОП МЗ 17 Н – 231 «"Селимово - Заколпье" – Вековка» в точке 8 и далее на запад по автомобильной дороге 17 ОП МЗ 17 Н – 231 «"Селимово - Заколпье" – Вековка» до железнодорожной станции Вековка Горьковской железной дороги.

**К землям, земельным участкам, правовой режим которых не допускает осуществление видов деятельности в сфере охотничьего хозяйства и которые не подлежат включению в состав охотничьего угодья, относятся:**

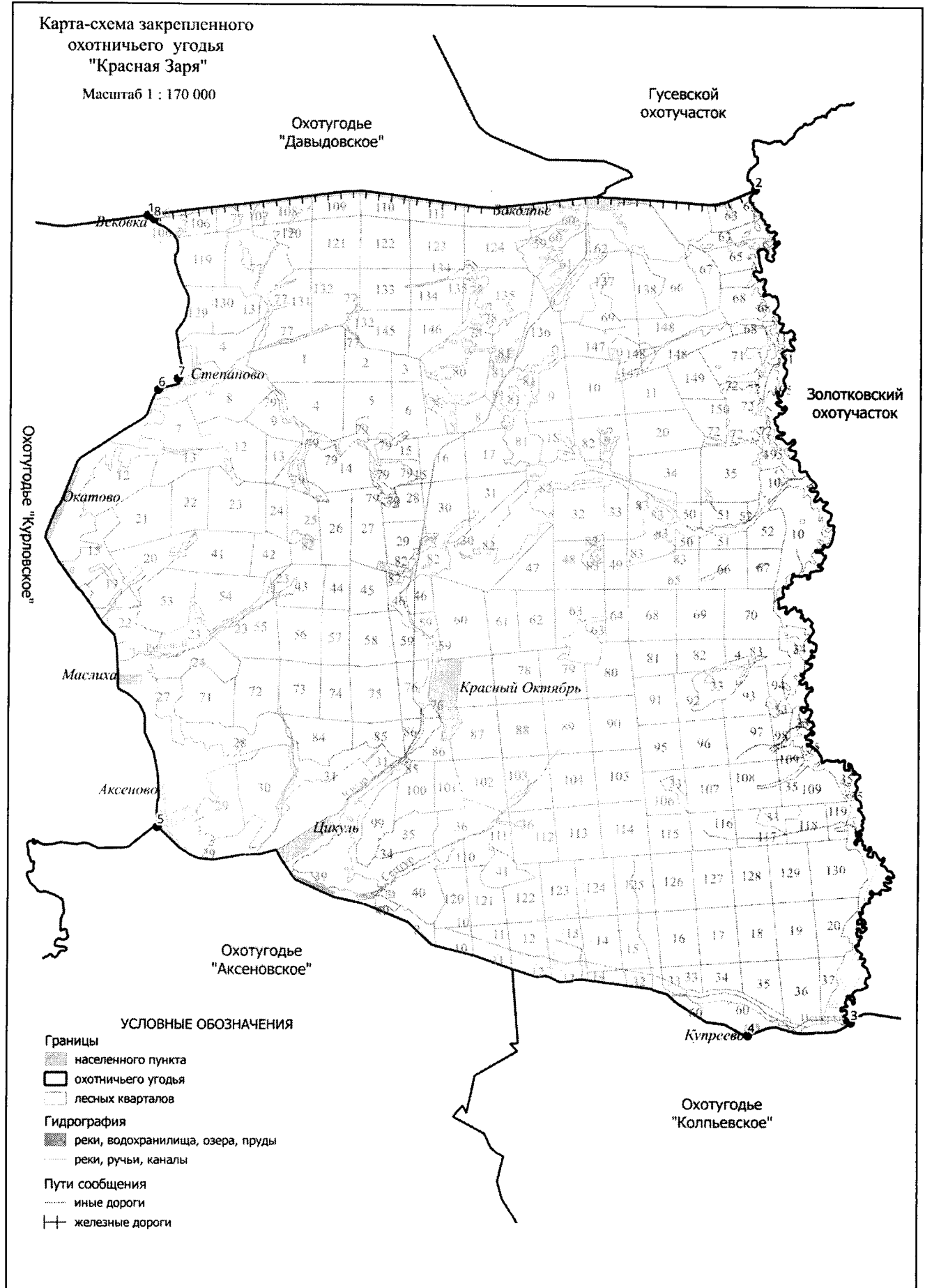
-территории следующих населенных пунктов: д. Аксеново, с. Цикуль, д. Маслиха, п. Красный Октябрь, д.Окатово, д. Степаново, ст. Вековка, с. Григорьево.

**Сведения о характерных точках границ охотничьего угодья «Красная Заря» в системе координат WGS\_84\_UTM\_ZONE\_37N**

№ п/п	Координата X	Координата Y	Координата X	Координата Y
	градусы, минуты, секунды		десятичные градусы	
1	55°30'0,12"	40°48'19,45"	55,500032	40,805402
2	55°30'21,28"	41°1'9,78"	55,505911	41,019385
3	55°20'20,05"	41°3'17,73"	55,338904	41,054924
4	55°20'10,69"	41°1'6,14"	55,336302	41,018371
5	55°22'39,21"	40°48'35,59"	55,377559	40,809887
6	55°27'54,56"	40°48'34,01"	55,465157	40,809447
7	55°28'2,62"	40°48'58,75"	55,467394	40,816321
8	55°29'57,40"	40°48'27,14"	55,499279	40,807539

Карта-схема закрепленного  
охотничьего угодья  
"Красная Заря"

Масштаб 1 : 170 000



## 26. Охотхозяйство «Аксёновское».

Площадь 12,716 тыс.га.

**Северная:** от автомобильного моста через р. Гусь (точка 1) на автомобильной дороге 17 ОП МЗ 17 Н – 30 «"Владимир - Тума" – Колпь» на восток по автомобильной дороге 17 ОП МЗ 17 Н – 30 «"Владимир - Тума" – Колпь» через д. Аксеново до места пересечения с восточной границей лесного квартала 11 Купреевского участкового лесничества Курловского лесничества в точке 2. **Восточная:** от места пересечения автомобильной дороги 17 ОП МЗ 17 Н – 30 «"Владимир - Тума" – Колпь» с восточной границей лесного квартала 11 Купреевского участкового лесничества Курловского лесничества на юг по восточным границам лесных кварталов 11, 28, 49, 55, 56, 63, 71, 77 Купреевского участкового лесничества Курловского лесничества до юго-восточного угла лесного квартала 77 Купреевского участкового лесничества Курловского лесничества (точка 3). **Южная:** от юго-восточного угла лесного квартала 77 Купреевского участкового лесничества Курловского лесничества на запад по административной границе с Рязанской областью до места пересечения с р. Гусь в точке 4. **Западная:** от места пересечения р. Гусь с административной границей с Рязанской областью на север, вверх по среднему течению р. Гусь до автомобильного моста через р. Гусь на автомобильной дороге 17 ОП МЗ 17 Н – 30 «"Владимир - Тума" – Колпь» (точка 1).

**К землям, земельным участкам, правовой режим которых не допускает осуществление видов деятельности в сфере охотничьего хозяйства и которые не подлежат включению в состав охотничьего угодья, относятся:**

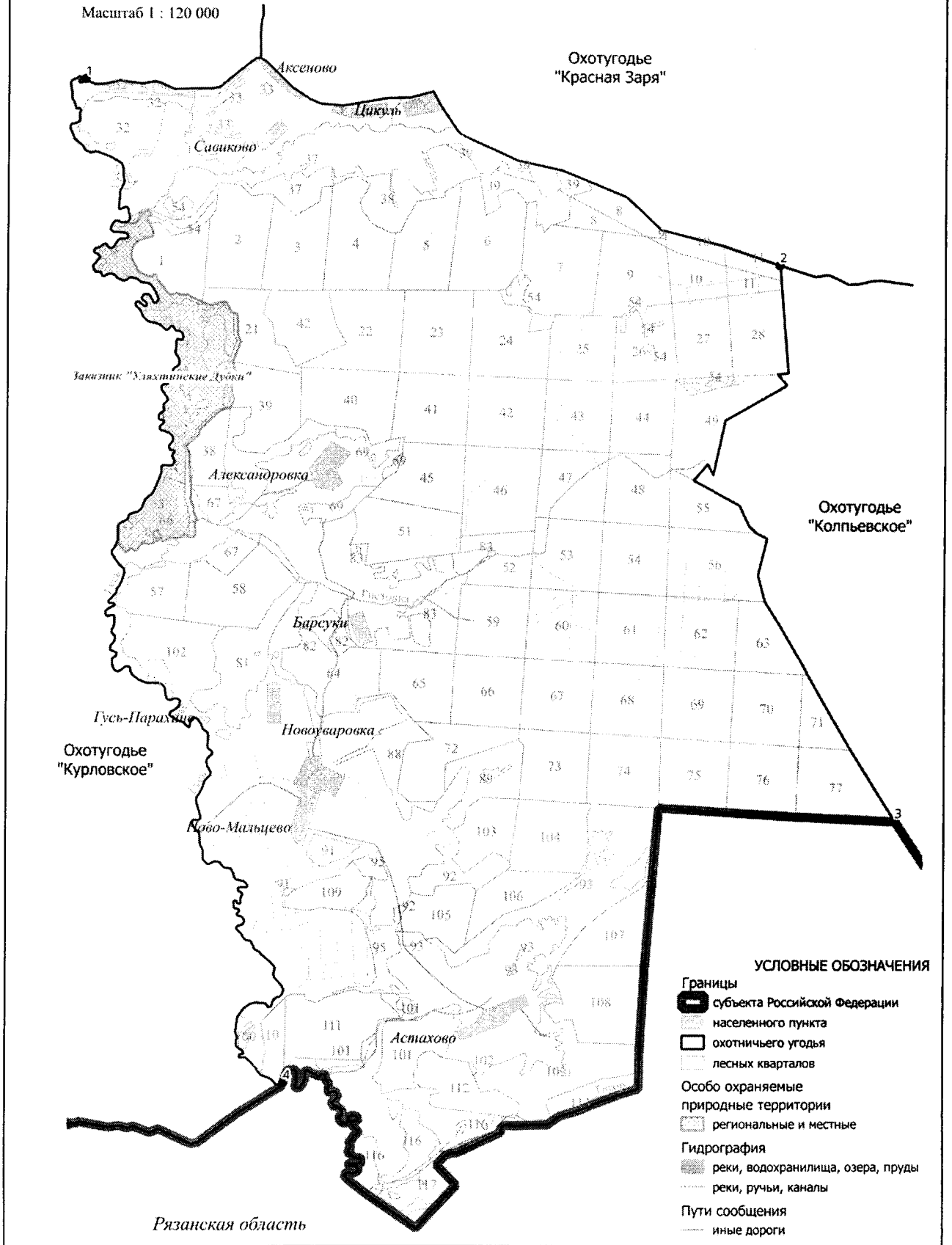
-территории следующих населенных пунктов: д. Новоуваровка, с. Гусь-Парахино, д. Барсуки, д. Новомальцево, д. Астахово, д. Александровка, д. Савиково, д. Аксеново, д. Бараново, с. Цикуль.

**Сведения о характерных точках границ охотничьего угодья «Аксёновское» в системе координат WGS 84 UTM ZONE 37N**

№ п/п	Координата X	Координата Y	Координата X	Координата Y
	градусы, минуты, секунды		десятичные градусы	
1	55°22'28,52"	40°46'3,90"	55,374589	40,767750
2	55°20'57,94"	40°56'7,62"	55,349427	40,935450
3	55°16'22,41"	40°57'50,15"	55,272892	40,963930
4	55°14'12,21"	40°48'58,73"	55,236724	40,816315

Карта-схема закрепленного  
охотничьего угодья  
"Аксёновское"

Масштаб 1 : 120 000



Рязанская область

УСЛОВНЫЕ ОБОЗНАЧЕНИЯ

- Границы
  - субъекта Российской Федерации
  - населенного пункта
  - охотничьего угодья
  - лесных кварталов
- Особо охраняемые природные территории
  - региональные и местные
- Гидрография
  - реки, водохранилища, озера, пруды
  - реки, ручьи, каналы
- Пути сообщения
  - иные дороги

## 27. Охотхозяйство «Колпьевское».

Площадь 12,227 тыс.га.

**Северная:** от места пересечения автомобильной дороги 17 ОП МЗ 17 Н – 30 «"Владимир - Тума" – Колпь» с восточной границей лесного квартала 11 Купреевского участкового лесничества Курловского лесничества в точке 1 на восток по автомобильной дороге 17 ОП МЗ 17 Н – 30 «"Владимир - Тума" – Колпь» через д. Купреево, с. Ташилово (точка 2) и далее по проселочной дороге до места пересечения с административной границей Меленковского района в точке 3. **Восточная:** по административной границе Меленковского района до места пересечения с административной границей с Рязанской областью в точке 4. **Южная:** по административной границе с Рязанской областью до юго-восточного угла лесного квартала 77 Купреевского участкового лесничества Курловского лесничества (точка 5). **Западная:** от юго-восточного угла лесного квартала 77 Купреевского участкового лесничества Курловского лесничества на север по восточным границам лесных кварталов 77, 71, 63, 56, 55, 49, 28, 11 Купреевского участкового лесничества Курловского лесничества до места пересечения восточной границы лесного квартала 11 Купреевского участкового лесничества Курловского лесничества с автомобильной дорогой 17 ОП МЗ 17 Н – 30 «"Владимир - Тума" – Колпь» в точке 1.

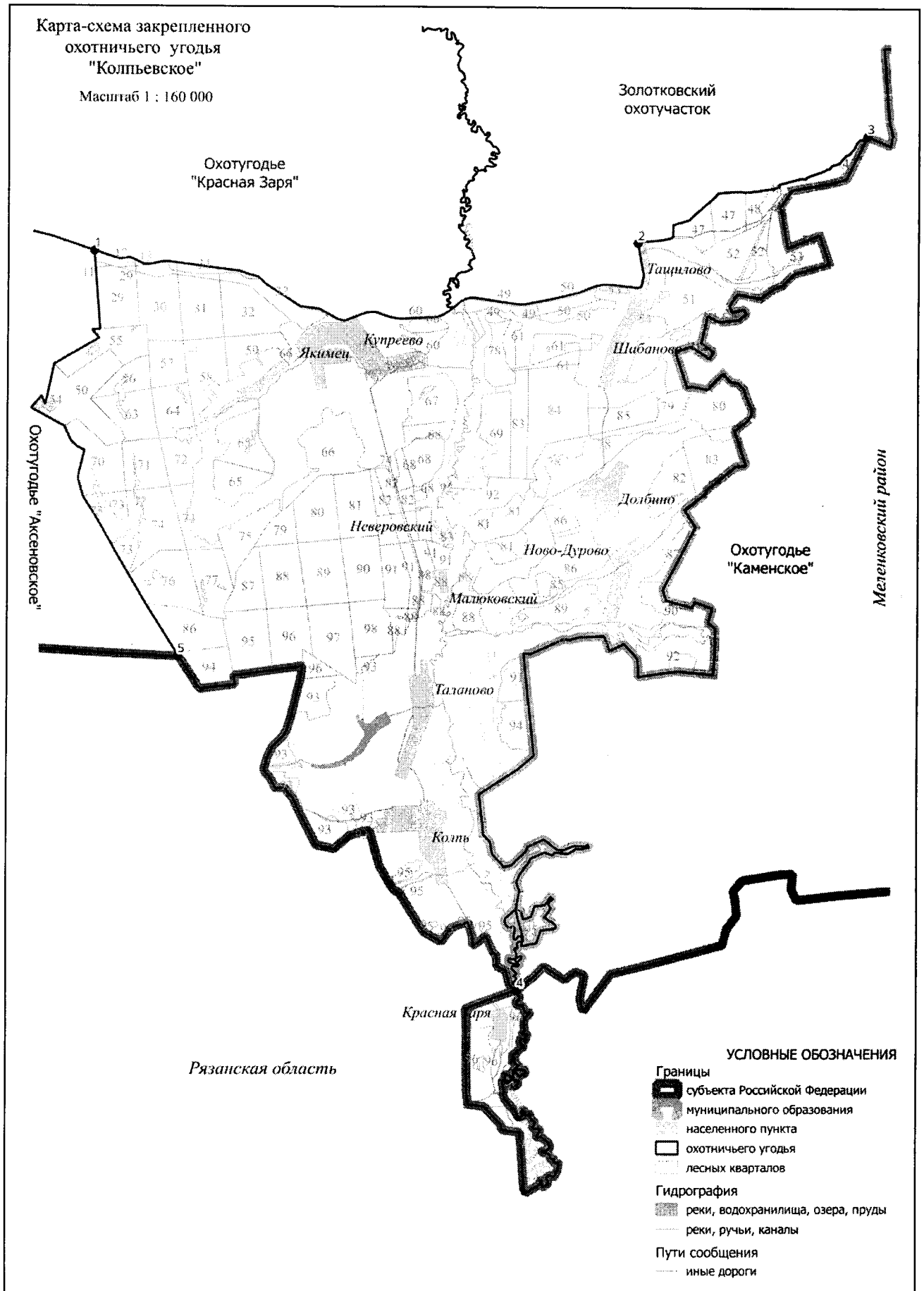
**К землям, земельным участкам, правовой режим которых не допускает осуществление видов деятельности в сфере охотничьего хозяйства и которые не подлежат включению в состав охотничьего угодья, относятся:**

-территории следующих населенных пунктов: д.Купреево, п. Якимец, д. Филатово, д. Шабаново, с. Ташилово, д. Долбино, д. Ново-Дурово, п. Неверовский, п. Малюковский, д. Таланово, с. Колпь, п. Красная Заря.

**Сведения о характерных точках границ охотничьего угодья «Колпьевское» в системе координат WGS 84 UTM\_ZONE 37N**

№ п/п	Координата X	Координата Y	Координата X	Координата Y
	градусы, минуты, секунды		десятичные градусы	
1	55°20'57,84"	40°56'8,11"	55,349399	40,935586
2	55°21'4,29"	41°6'56,81"	55,351193	41,115780
3	55°22'18,00"	41°11'31,56"	55,371667	41,192100
4	55°12'35,53"	41°4'36,09"	55,209868	41,076693
5	55°16'22,39"	40°57'49,31"	55,272886	40,963698





## 28. Золотковский охотучасток.

Площадь 29,116 тыс.га.

**Северная:** От северо-западного угла лесного квартала 1 Золотковского участкового лесничества Курловского лесничества (точка 1) на восток по северным границам лесных кварталов 1,2,3,4,5,6,7 Золотковского участкового лесничества Курловского лесничества, затем на север по западным границам лесных кварталов 152, 147 урочища Ильинское Золотковского участкового лесничества Курловского лесничества до северо-западного угла лесного квартала 147 урочища Ильинское Золотковского участкового лесничества Курловского лесничества (точка 2). От северо-западного угла лесного квартала 147 урочища Ильинское Золотковского участкового лесничества на восток по северным границам лесных кварталов 147, 148, 149, 150, по западной и северной границе лесного квартала 146 урочища Ильинское Золотковского участкового лесничества Курловского лесничества и северной границе лесного квартала 8 Золотковского участкового лесничества Курловского лесничества до северо-восточного угла лесного квартала 8 Золотковского участкового лесничества Курловского лесничества (точка 3). От северо-восточного угла лесного квартала 8 Золотковского участкового лесничества Курловского лесничества на юго-восток по восточным границам лесных кварталов 8, 9, 10, 11 Золотковского участкового лесничества Курловского лесничества и южным границам лесных кварталов 119,120,121 Лесниковского участкового лесничества Курловского лесничества до юго-восточного угла лесного квартала 121 Лесниковского участкового лесничества Курловского лесничества (точка 4). **Восточная:** От юго-восточного угла лесного квартала 121 Лесниковского участкового лесничества Курловского лесничества на юг по административной границе Меленковского района до места пересечения административной границы Меленковского района с просёлочной дорогой между с. Тащилово и п. Южный в точке 5. **Южная:** От места пересечения административной границы Меленковского района с просёлочной дорогой между с. Тащилово и п. Южный на запад, по просёлочной дороге между с. Тащилово и п. Южный до с. Тащилово (точка 6). От с. Тащилово на запад по автомобильной дороге 17 ОП МЗ 17 Н – 27 Гусь-Хрустальный-Лесниково-Купреево до моста через р. Колпь, расположенного на автомобильной дороге 17 ОП МЗ 17 Н – 27 Гусь-Хрустальный-Лесниково-Купреево в точке 7. **Западная:** От моста через р. Колпь, расположенного на автомобильной дороге 17 ОП МЗ 17 Н – 27 Гусь-Хрустальный-Лесниково-Купреево на север, вверх по среднему течению р. Колпь, до устья р. Нюсинки (точка 8), и далее на северо-запад, вверх по среднему течению р. Нюсинки до юго-западного угла лесного квартала 14 Золотковского участкового лесничества Курловского лесничества (точка 9). Далее по южной границе лесного квартала 14, западным границам лесных кварталов 22,29, южным границам лесных кварталов 29-31, восточным границам лесных кварталов 31,23,16, северным границам лесных кварталов 16,15,14 до северо-западного угла лесного квартала 14 Золотковского участкового лесничества Курловского лесничества (точка 10). От точки 10 далее на северо-запад, вверх по среднему течению р. Нюсинки до северо-западного угла лесного квартала 1 Золотковского участкового лесничества Курловского лесничества (точка 1).

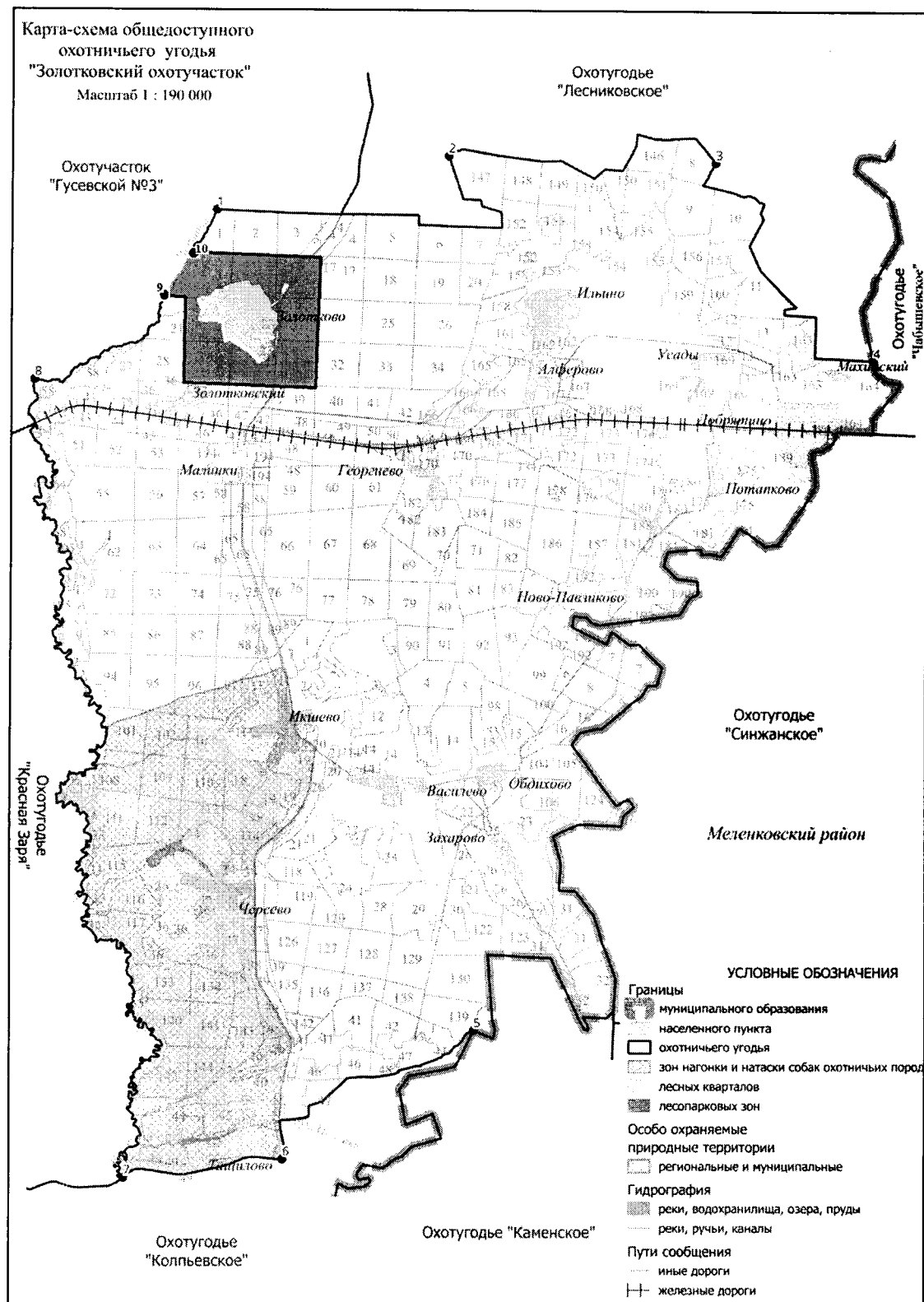
**К землям, земельным участкам, правовой режим которых не допускает осуществление видов деятельности в сфере охотничьего хозяйства и которые не подлежат включению в состав охотничьего угодья, относятся:**

-территории следующих населенных пунктов: п. Золотково, разъезд Золотково, д. Малинки, с. Георгиево, д. Алфёрово, д. Ильино, д. Усады, д. Потапково, п. Добрятино, п. Махинский, д. Ново-Павликово, д. Обдихово, д. Василёво, д. Икшево, д. Захарово, с. Черсево, с. Тащилово.

**Сведения о характерных точках границ охотничьего угодья Золотковский охотучасток в системе координат WGS 84 UTM\_ZONE 37N**

№ п/п	Координата X	Координата Y	Координата X	Координата Y
	градусы, минуты, секунды		десятичные градусы	
1	55°33'12,82"	41°5'23,92"	55,553561	41,089979
2	55°33'56,05"	41°10'51,33"	55,565570	41,180926
3	55°33'51,29"	41°17'7,35"	55,564248	41,285376

4	55°31'14,01"	41°20'51,81"	55,520557	41,347725
5	55°22'18,00"	41°11'31,56"	55,371667	41,192100
6	55°20'34,57"	41°7'0,76"	55,342937	41,116876
7	55°20'20,10"	41°3'17,58"	55,338917	41,054882
8	55°30'57,34"	41°1'8,68"	55,515926	41,019079
9	55°31'51,05"	41°3'56,83"	55,530848	41,065785
10	55°32'38,89"	41°4'49,12"	55,544135	41,080311



## 29. Охотхозяйство «Головарское».

Площадь 17,306 тыс.га.

**Северная:** От места пересечения грунтовой дороги с рекой Польш в точке 1 на северо-восток по грунтовой дороге через ур. Участок 7-й и ур. Участок 6-й до узкоколейной железной дороги город Гусь-Хрустальный – поселок Новый (точка 2) и далее на восток по узкоколейной железной дороге через п. Гусевский-3 до места пересечения узкоколейной железной дороги с западной границей лесного квартала 89 Анопинского участкового лесничества Гусевского лесничества в точке 3. **Восточная:** От места пересечения узкоколейной железной дороги Гусь-Хрустальный – поселок Новый с западной границей лесного квартала 89 Анопинского участкового лесничества Гусевского лесничества на юг по западной границе лесного квартала 89 Анопинского участкового лесничества Гусевского лесничества и западной границе лесного квартала 1 Гусевского участкового лесничества до юго-западного угла лесного квартала 1 Гусевского участкового лесничества Гусевского лесничества. От юго-западного угла лесного квартала 1 Гусевского участкового лесничества Гусевского лесничества на запад, на юг и на восток, огибая с запада лесной квартал 12 Гусевского участкового лесничества до северо-западного угла лесного квартала 26 Гусевского участкового лесничества Гусевского лесничества и далее на юг по западным границам лесных кварталов 26, 39, 51, 61, 72, 84 Гусевского участкового лесничества Гусевского лесничества до юго-западного угла лесного квартала 84 Гусевского участкового лесничества Гусевского лесничества (точка 4). От юго-западного угла лесного квартала 84 Гусевского участкового лесничества Гусевского лесничества на восток по южным границам лесных кварталов 84, 85, 86, 87 Гусевского участкового лесничества Гусевского лесничества до места пересечения южной границы лесного квартала 87 Гусевского участкового лесничества Гусевского лесничества с автомобильной дорогой Р – 132 «"Золотое кольцо" Ярославль - Кострома - Иваново - Владимир - Гусь-Хрустальный - Рязань - Михайлов - Тула - Калуга - Вязьма - Ржев - Тверь - Углич – Ярославль» в точке 5 и далее на юг по автомобильной дороге Р – 132 «"Золотое кольцо" Ярославль - Кострома - Иваново - Владимир - Гусь-Хрустальный - Рязань - Михайлов - Тула - Калуга - Вязьма - Ржев - Тверь - Углич – Ярославль» до места пересечения автомобильной дороги Р – 132 «"Золотое кольцо" Ярославль - Кострома - Иваново - Владимир - Гусь-Хрустальный - Рязань - Михайлов - Тула - Калуга - Вязьма - Ржев - Тверь - Углич – Ярославль» с южной границей лесного квартала 166 урочища им. Горшкова Гусевского участкового лесничества Гусевского лесничества в точке 6. **Южная:** От места пересечения автомобильной дороги Р – 132 «"Золотое кольцо" Ярославль - Кострома - Иваново - Владимир - Гусь-Хрустальный - Рязань - Михайлов - Тула - Калуга - Вязьма - Ржев - Тверь - Углич – Ярославль» с южной границей лесного квартала 166 урочища им. Горшкова Гусевского участкового лесничества Гусевского лесничества на запад по южным границам лесных кварталов 166, 165, 164, 163, 162, 161 урочища им. Горшкова Гусевского участкового лесничества Гусевского лесничества до северо-восточного угла лесного квартала 173 урочища им. Горшкова Гусевского участкового лесничества Гусевского лесничества (точка 7), затем на юг по восточным границам лесных кварталов 173, 174 урочища им. Горшкова Гусевского участкового лесничества Гусевского лесничества до южного угла лесного квартала 174 урочища им. Горшкова Гусевского участкового лесничества Гусевского лесничества и далее на запад вдоль по границе ГКУ ВО «Гусевское лесничество» до деревни Кузьмино (точка 8). **Западная:** От деревни Кузьмино на север вдоль по границе ГКУ ВО «Гусевское лесничество», затем по восточным границам лесных кварталов 119, 114, 109, 102, 97, 91, 92, 85, 79, 74 Тасинского лесничества ФГБУ «Национальный парк «Мещера» до реки Польш (точка 9) и далее, вверх по среднему течению реки Польш до места пересечения грунтовой дороги с рекой Польш в точке 1.

**К землям, земельным участкам, правовой режим которых не допускает осуществление видов деятельности в сфере охотничьего хозяйства и которые не подлежат включению в состав охотничьего угодья, относятся:**

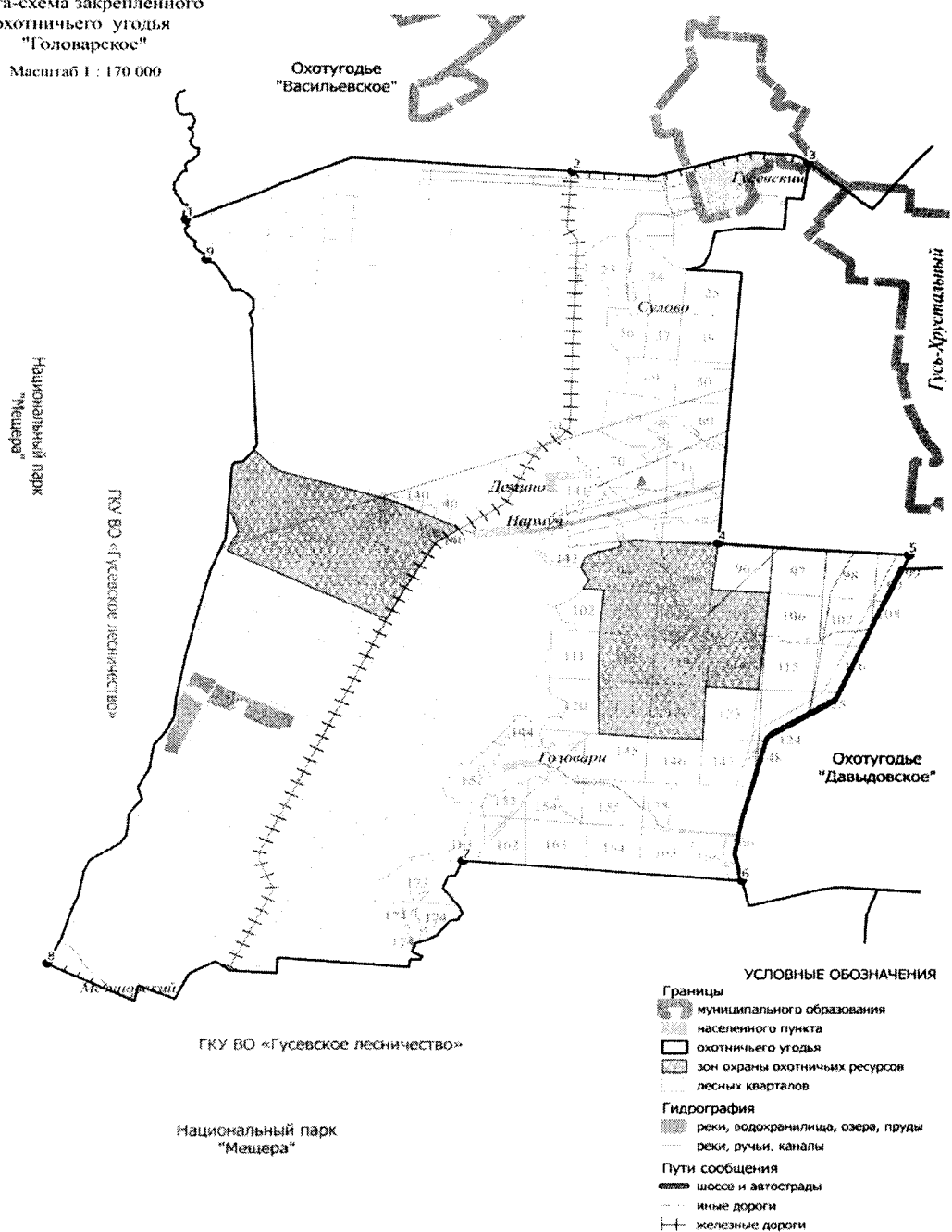
-территории следующих населенных пунктов: д. Головари, п. Мезиновский, д. Кузьмино, д. Будевичи, д. Нармуч, д. Демино, д. Сулово.

**Сведения о характерных точках границ охотничьего угодья «Головарское» в системе координат WGS 84 UTM ZONE 37N**

№ п/п	Координата X	Координата Y	Координата X	Координата Y
	градусы, минуты, секунды		десятичные градусы	
1	55°38'17,88"	40°23'50,21"	55,638300	40,397279
2	55°38'53,96"	40°31'5,81"	55,648322	40,518279
3	55°39'1,09"	40°35'29,80"	55,650302	40,591612
4	55°34'20,90"	40°33'50,06"	55,572472	40,563907
5	55°34'12,47"	40°37'25,93"	55,570131	40,623868
6	55°30'12,79"	40°34'17,97"	55,503554	40,571659
7	55°30'27,23"	40°29'5,18"	55,507564	40,484773
8	55°29'10,66"	40°21'18,43"	55,486294	40,355118
9	55°37'48,72"	40°24'13,30"	55,630201	40,403694

Карта-схема закрепленного охотничьего угодья "Головарское"

Масштаб 1 : 170 000



### 30. Охотхозяйство «Лесниковское».

Площадь 21,943 тыс.га.

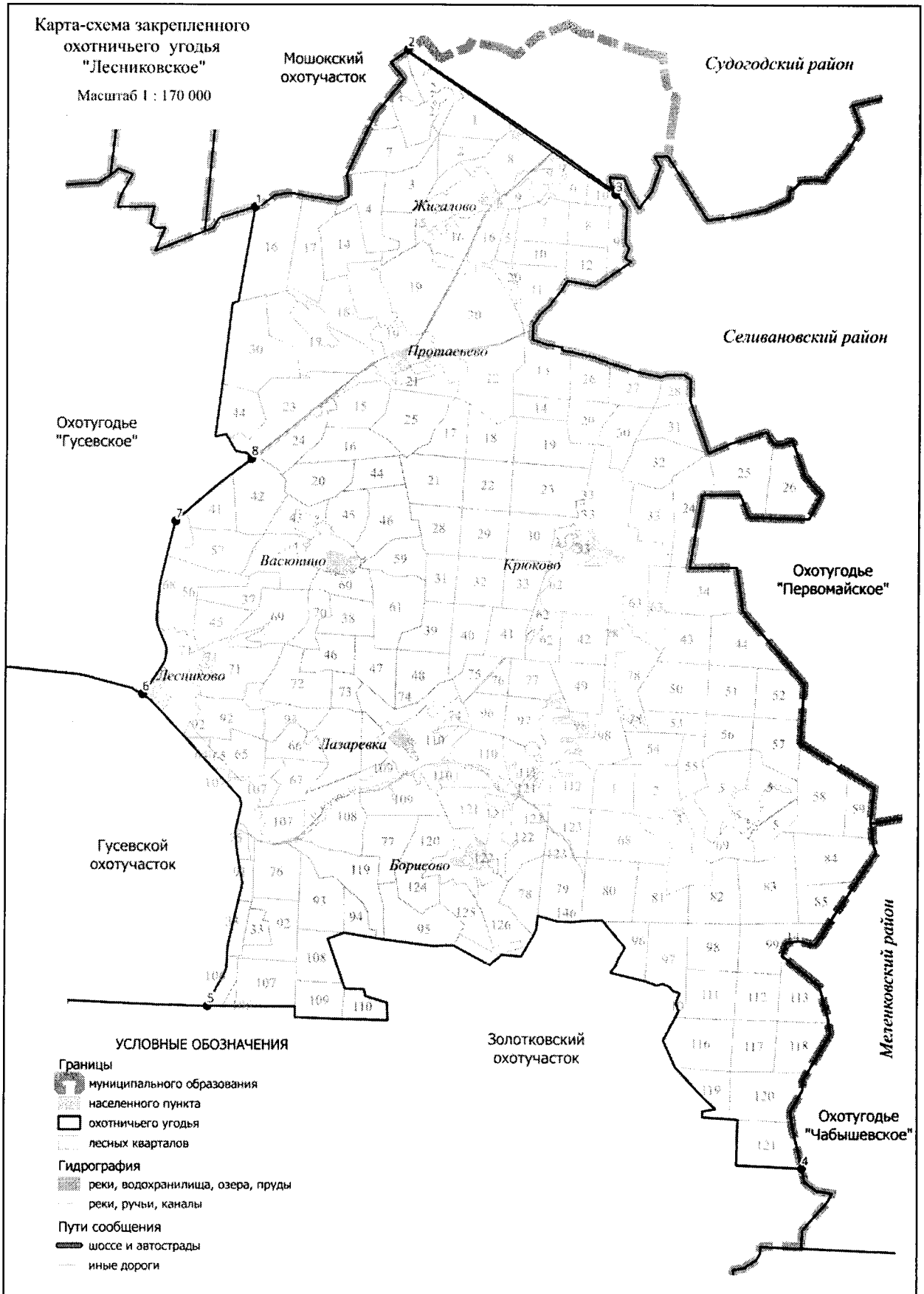
**Северная:** от северо-западного угла лесного квартала 16 Семеновского участкового лесничества (точка 1) на восток по административной границе Судогодского района до места пересечения с автомобильной дорогой М – 12 «Восток» строящаяся скоростная автомобильная дорога Москва - Нижний Новгород - Казань - Екатеринбург – Тюмень» в точке 2, по автомобильной дороге М – 12 «Восток» строящаяся скоростная автомобильная дорога Москва - Нижний Новгород - Казань - Екатеринбург – Тюмень» на юго-восток до пересечения с административной границей Селивановского района (точка 3). **Восточная:** от места пересечения административных границ Гусь-Хрустального, Судогодского и Селивановского районов на юг по административным границам Селивановского и Меленковского районов до юго-восточного угла лесного квартала 121 Лесниковского участкового лесничества Курлового лесничества (точка 4). **Южная:** от юго-восточного угла лесного квартала 121 Лесниковского участкового лесничества Курлового лесничества на северо-запад по южной границе Лесниковского участкового лесничества (южная и западная границы лесного квартала 121 южные границы лесных кварталов 120, южным и западным границам 119, 116, 97, 96, южным границам 80, 79, восточным границам 78, Лесниковского участкового лесничества Курлового лесничества, северным границам лесных кварталов 146, 150, 149, 148, 147 урочища Ильинское Золотковского участкового лесничества Курлового лесничества, по восточным границам лесных кварталов 108, северной и восточной границе лесного квартала 110, по южным границам лесных кварталов 110, 109, 107, 106 Лесниковского участкового лесничества Курлового лесничества) до места пересечения с автомобильной дорогой 17 ОП МЗ 17 Н – 27 «Гусь-Хрустальный - Лесниково – Купреево» в точке 5. **Западная:** по автомобильной дороге 17 ОП МЗ 17 Н – 27 «Гусь-Хрустальный - Лесниково – Купреево» на север до д. Лесниково (точка 6). От д. Лесниково на север по автомобильной дороге 17 ОП МЗ 17 Н – 253 «Лесниково - Прокшино - Ново-Покровское» до д. Прокшино (точка 7) и далее по дороге до юго-восточного угла лесного квартала 40 (точка 8) и по восточной границе лесного квартала 40 урочища Лесниковское Крюковского участкового лесничества Курлового лесничества и далее по восточным границам лесных кварталов 43, 29, 12 Семеновского участкового лесничества Курлового лесничества до северо-западного угла лесного квартала 16 Семеновского участкового лесничества Курлового лесничества (точка 1).

**К землям, земельным участкам, правовой режим которых не допускает осуществление видов деятельности в сфере охотничьего хозяйства и которые не подлежат включению в состав охотничьего угодья, относятся:**

-территории следующих населенных пунктов: д. Жигалово, д. Протасьево, д. Васюнино, д. Лазаревка, д. Борисово, с. Крюково, д. Лесниково.

**Сведения о характерных точках границ охотничьего угодья «Лесниковское» в системе координат WGS 84 UTM ZONE 37N**

№ п/п	Координата X	Координата У	Координата X	Координата У
	градусы, минуты, секунды		десятичные градусы	
1	55°42'39,93"	41°9'15,36"	55,711091	41,154266
2	55°44'32,52"	41°12'28,82"	55,742367	41,208007
3	55°42'49,61"	41°16'52,27"	55,713782	41,281187
4	55°31'14,01"	41°20'51,50"	55,520560	41,347639
5	55°33'9,08"	41°8'18,94"	55,552523	41,138594
6	55°36'51,76"	41°6'56,01"	55,614379	41,115560
7	55°38'54,89"	41°7'36,50"	55,648581	41,126805
8	55°39'39,65"	41°9'11,71"	55,661013	41,153252



### 31. Охотхозяйство «Васильевское».

Площадь 8,980 тыс.га.

**Северная:** от р. Поль (точка 1) на восток по линии электропередач до узкоколейной железной дороги (точка 2), далее по узкоколейной железной дороге до пересечения с Горьковской железной дорогой (участок Владимир – Тума) (точка 3). **Восточная:** от места пересечения узкоколейной железной дороги с Горьковской железной дорогой (участок Владимир – Тума) по железной дороге на юг через п. Комиссаровка до пересечения с линией электропередач в лесном квартале 80 Анопинского участкового лесничества Гусевского лесничества (точка 4) и далее по линии электропередач до пересечения с узкоколейной железной дорогой (точка 5). **Южная:** от места пересечения линии электропередач с узкоколейной железной дорогой по узкоколейной железной дороге на запад через п. Гусевский-3 до ур. Участок 6-й (точка 6), затем по грунтовой дороге до р. Поль (точка 7). **Западная:** по р. Поль на север до пересечения с линией электропередач в точке 1.

**К землям, земельным участкам, правовой режим которых не допускает осуществление видов деятельности в сфере охотничьего хозяйства и которые не подлежат включению в состав охотничьего угодья, относятся:**

-территории следующих населенных пунктов: п. Гусевский, п. Гусевский-3, п. Новый, д. Острова, п. Гусевский-8, п. Панфилово, д. Александровка;

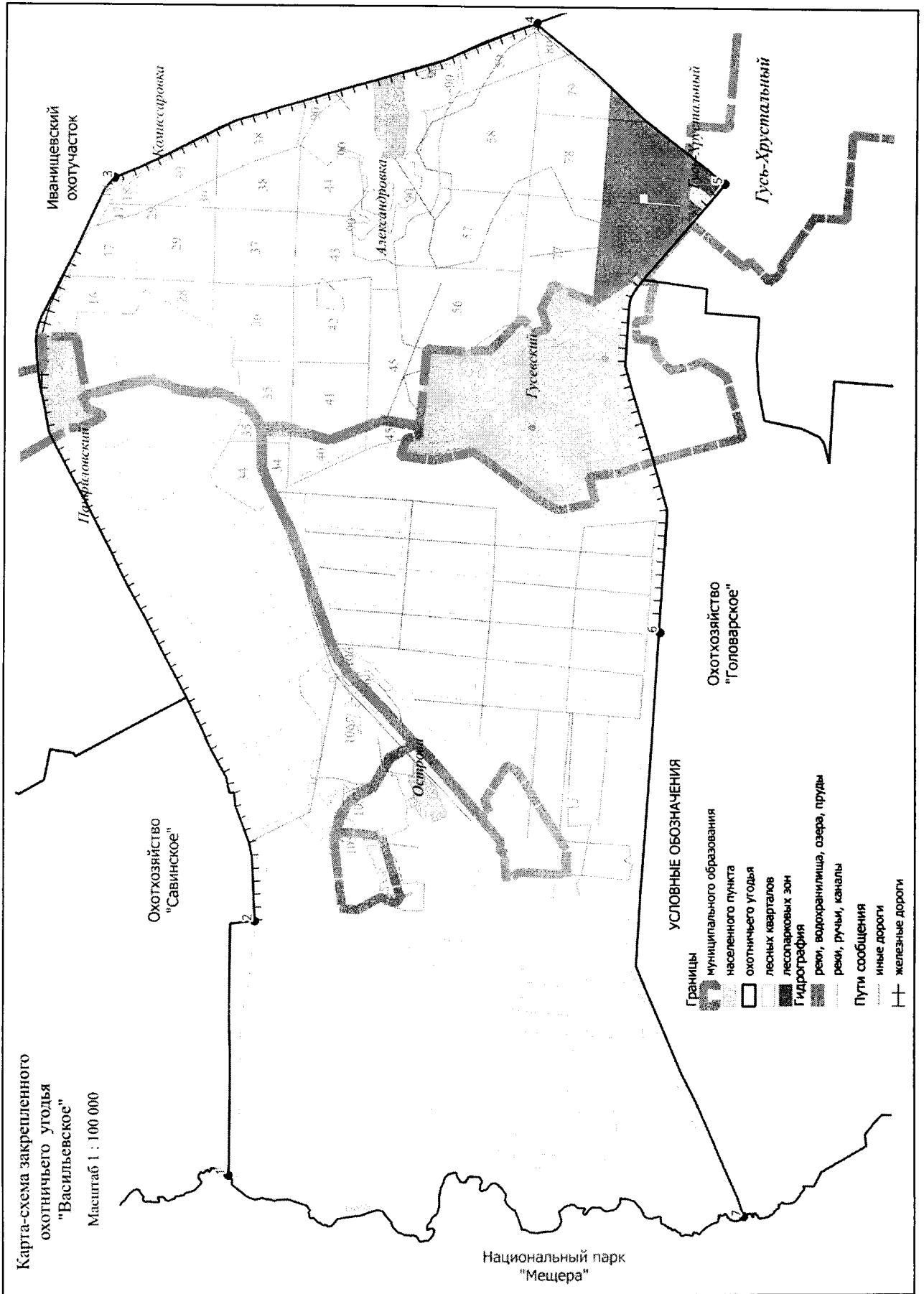
-территории следующих лесопарковых зон: лесопарковая зона Анопинского участкового лесничества Гусевского лесничества.

**Сведения о характерных точках границ охотничьего угодья «Васильевское» в системе координат WGS\_84\_UTM\_ZONE\_37N**

№ п/п	Координата X	Координата Y	Координата X	Координата Y
	градусы, минуты, секунды		десятичные градусы	
1	55°41'54,50"	40°24'22,25"	55,698471	40,406180
2	55°41'43,60"	40°27'31,03"	55,695445	40,458619
3	55°42'43,09"	40°36'44,69"	55,711970	40,612413
4	55°39'46,05"	40°38'42,13"	55,662792	40,645037
5	55°38'26,96"	40°36'42,79"	55,640823	40,611885
6	55°38'53,48"	40°31'6,12"	55,648189	40,518367
7	55°38'17,99"	40°23'50,77"	55,638331	40,397436



Карта-схема закрепленного охотничьего угодья "Васильевское"  
Масштаб 1 : 100 000



### 32. Охотхозяйство «Давыдовское».

Площадь 40,514 тыс.га.

**Северная:** от с. Дубасово (точка 1) по автомобильной дороге 17 ОП МЗ 17 Н - 32 «Красное Эхо - Дубасово - дом инвалидов - Большая Артемовка - Новоопокино – Семеновка» до д. Большая Артемовка (точка 2). От д. Большая Артемовка на восток по автомобильной дороге 17 - 220 ОП МР 01 «Автомобильная дорога с мостовым переходом через речку Судогда между д. Б. Артемовка и д. М. Артемовка» до места пересечения с административной границей Судогодского района в точке 3, затем по административной границе Судогодского района до северо-восточного угла лесного квартала 6 Семеновского участкового лесничества Гусевского лесничества (точка 4). **Восточная:** от северо-восточного угла лесного квартала 6 Семеновского участкового лесничества Гусевского лесничества по административной границе Судогодского района до места пересечения с автомобильной дорогой 17 ОП МЗ 17 Н – 2 «Никулино - Воровского – Мошок» в точке 5, далее на юго-восток по автомобильной дороге 17 ОП МЗ 17 Н – 2 «Никулино - Воровского – Мошок» через с. Губцево, д. Семеновка, с. Вёшки до д. Никулино (точка 6) и далее на юг по автомобильной дороге 17 ОП МЗ 17 Н – 27 «Гусь-Хрустальный - Лесниково – Купреево» до автомобильной дороги 17 ОП МЗ 17 Н - 225 «Селимово – Заколпье» (точка 7), и далее по автомобильной дороге 17 ОП МЗ 17 Н - 225 «Селимово – Заколпье» через с. Григорьево до станции Заколпье Горьковской железной дороги (точка 8). **Южная:** от станции Заколпье по Горьковской железной дороге (участок Муром – Москва) на запад, через станции Вековка и Нечаевская до места пересечения Горьковской железной дороги (участок Муром – Москва) с автомобильной дорогой Р - 132 «"Золотое кольцо" Ярославль - Кострома - Иваново - Владимир - Гусь-Хрустальный - Рязань - Михайлов - Тула - Калуга - Вязьма - Ржев - Тверь - Углич – Ярославль» в точке 9. **Западная:** от места пересечения автомобильной дороги Р - 132 «"Золотое кольцо" Ярославль - Кострома - Иваново - Владимир - Гусь-Хрустальный - Рязань - Михайлов - Тула - Калуга - Вязьма - Ржев - Тверь - Углич – Ярославль» с Горьковской железной дорогой (участок Муром – Москва) на север, по автомобильной дороге Р - 132 «"Золотое кольцо" Ярославль - Кострома - Иваново - Владимир - Гусь-Хрустальный - Рязань - Михайлов - Тула - Калуга - Вязьма - Ржев - Тверь - Углич – Ярославль» до северо-западного угла лесного квартала 101 Гусевского участкового лесничества Гусевского лесничества (точка 10) и далее на восток по северной границе лесного квартала 101 Гусевского участкового лесничества Гусевского лесничества, северным границам лесных кварталов 37, 38, 39, 40, 41 Заколпьевского участкового лесничества Гусевского лесничества до юго-западного угла лесного квартала 31 Заколпьевского участкового лесничества Гусевского лесничества (точка 11). От юго-западного угла лесного квартала 31 Заколпьевского участкового лесничества Гусевского лесничества по западной и северной границам лесного квартала 31 Заколпьевского участкового лесничества Гусевского лесничества до юго-западного угла лесного квартала 27 Заколпьевского участкового лесничества Гусевского лесничества, далее на север по западным границам лесных кварталов 27, 20, 12 Заколпьевского участкового лесничества Гусевского лесничества, западным границам лесных кварталов 46, 33, 20, 10 Гусевского участкового лесничества Гусевского лесничества до юго-восточного угла лесного квартала 98 Анопинского участкового лесничества Гусевского лесничества. От юго-восточного угла лесного квартала 98 Анопинского участкового лесничества Гусевского лесничества по восточной границе кв. 98 Анопинского участкового лесничества до юго-восточного угла лесного квартала 86 Анопинского участкового лесничества Гусевского лесничества (точка 12), затем на запад по южным границам лесных кварталов 86, 85 Анопинского участкового лесничества Гусевского лесничества до места пересечения с автомобильной дорогой Р - 132 «"Золотое кольцо" Ярославль - Кострома - Иваново - Владимир - Гусь-Хрустальный - Рязань - Михайлов - Тула - Калуга - Вязьма - Ржев - Тверь - Углич – Ярославль» в точке 13 и на север по автомобильной дороге Р - 132 «"Золотое кольцо" Ярославль - Кострома - Иваново -

Владимир - Гусь-Хрустальный - Рязань - Михайлов - Тула - Калуга - Вязьма - Ржев - Тверь - Углич – Ярославль» через д. Бабино до д. Вашутино (точка 14). От д. Вашутино по автомобильной дороге 17 ОП МЗ 17 Н – 250 «Вашутино – Поповичи» до д. Поповичи и далее по лесной дороге до с. Дубасово и точки 1.

**К землям, земельным участкам, правовой режим которых не допускает осуществление видов деятельности в сфере охотничьего хозяйства и которые не подлежат включению в состав охотничьего угодья, относятся:**

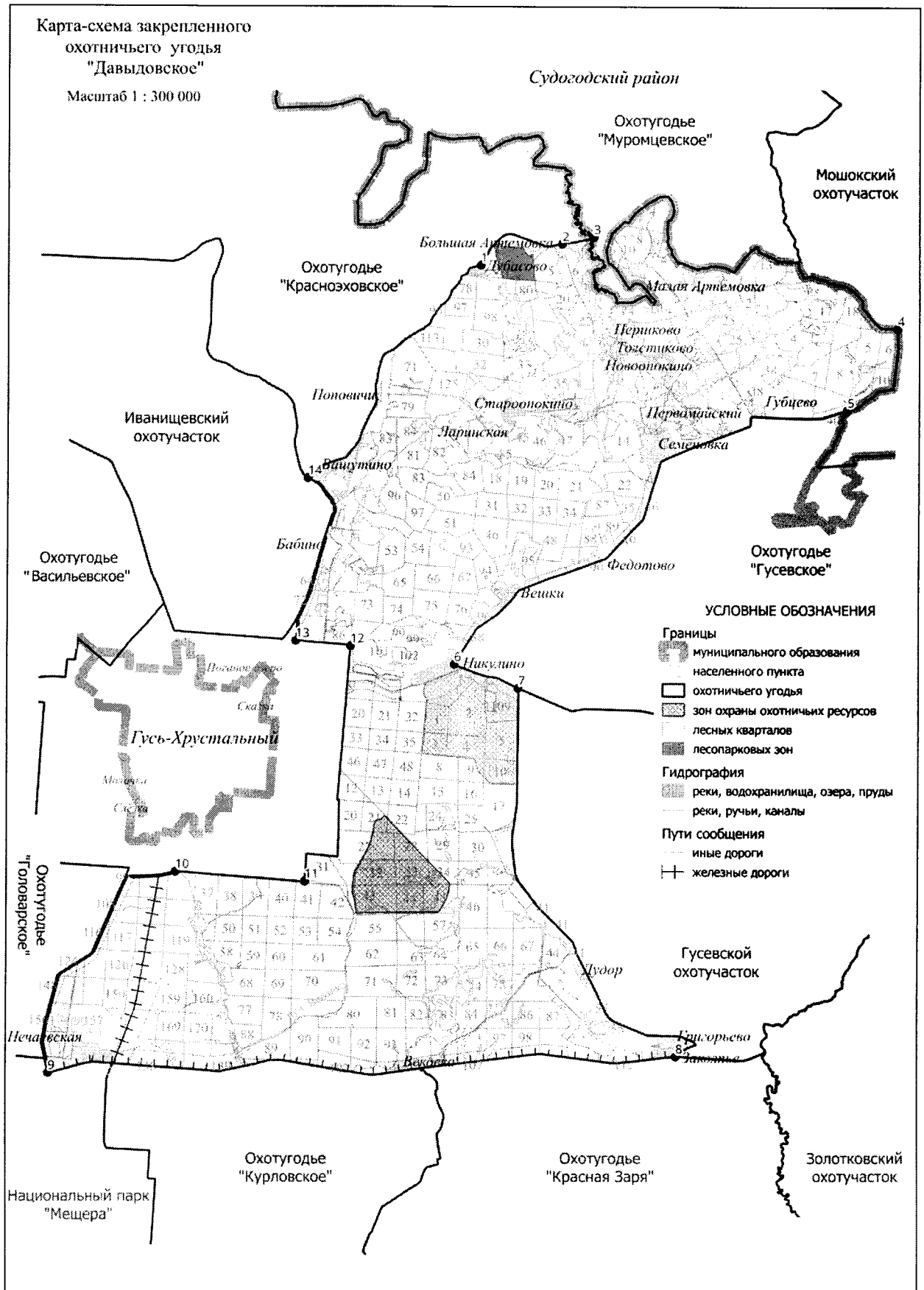
-территории следующих населенных пунктов: с. Дубасово, д. Большая Артемовка, д. Новоопокино, д. Староопокино, п. Первомайский, д. Семеновка, д. Першково, д. Толстиково, д. Малая Артемовка, с. Губцево, д. Ларинская, д. Поповичи, с. Дубасово, д. Вашутино, д. Бабино, д. Никулино, д. Дудор, с. Григорьево, д. Нечаевская;

-территории следующих лесопарковых зон: лесопарковая зона Краснозховского участкового лесничества Гусевского лесничества.

**Сведения о характерных точках границ охотничьего угодья «Давыдовское» в системе координат WGS\_84\_UTM\_ZONE\_37N**

№ п/п	Координата X	Координата Y	Координата X	Координата Y
	градусы, минуты, секунды		десятичные градусы	
1	55°46'54,31"	40°50'27,88"	55,781754	40,841078
2	55°47'21,32"	40°53'29,82"	55,789256	40,891618
3	55°47'30,02"	40°54'40,31"	55,791672	40,911197
4	55°45'35,16"	41°6'1,69"	55,759768	41,100469
5	55°43'51,96"	41°4'9,24"	55,731100	41,069233
6	55°38'30,14"	40°49'31,69"	55,641707	40,825470
7	55°38'0,19"	40°51'55,40"	55,633386	40,865390
8	55°30'15,32"	40°57'48,19"	55,504256	40,963387
9	55°29'54,64"	40°34'25,85"	55,498512	40,573847
10	55°34'8,28"	40°39'8,61"	55,568966	40,652390
11	55°33'56,30"	40°43'57,43"	55,565640	40,732619
12	55°38'52,90"	40°45'38,42"	55,648029	40,760672
13	55°38'59,55"	40°43'35,21"	55,649875	40,726448
14	55°42'25,31"	40°44'1,35"	55,707032	40,733709

Карта-схема закрепленного охотничьего угодья "Давыдовское"  
 Масштаб 1 : 300 000



### 33. Иванищевский охотучасток.

Площадь 27,903 тыс.га.

**Северная:** От северо-западного угла лесного квартала 25 Головинского участкового лесничества Владимирского лесничества (точка 1) на юго-восток по восточным границам лесных кварталов 25, 26, 27, 29, 35, 38 Головинского участкового лесничества Владимирского лесничества, до пересечения с административной границей Судогодского района (точка 2), далее на восток по административной границе Судогодского района до места пересечения административной границы Судогодского района с Горьковской железной дорогой в точке 3. Далее по этой дороге на юг до места пересечения с северной границей лесного квартала 65 Красноэховского участкового лесничества Гусевского лесничества в точке 4, затем по северным границам лесных кварталов 65, 66, 67, 68, 69 Красноэховского участкового лесничества Гусевского лесничества и по южной границе лесного квартала 56 урочища Гусевское Вашутинского участкового лесничества Гусевского лесничества по проселочной дороге через д. Побойки через точки 5-6 до автомобильной дороги Р-132 «Золотое кольцо» Ярославль - Кострома - Иваново - Владимир - Гусь-Хрустальный - Рязань - Михайлов - Тула - Калуга - Вязьма - Ржев - Тверь - Углич - Ярославль (точка 7). **Восточная:** на юг по автомобильной дороге Р-132 «Золотое кольцо» Ярославль - Кострома - Иваново - Владимир - Гусь-Хрустальный - Рязань - Михайлов - Тула - Калуга - Вязьма - Ржев - Тверь - Углич - Ярославль до места пересечения с северной границей лесного квартала 96 Анопинского участкового лесничества Гусевского лесничества в точке 8. **Южная:** от места пересечения автомобильной дороги Р-132 «Золотое кольцо» Ярославль - Кострома - Иваново - Владимир - Гусь-Хрустальный - Рязань - Михайлов - Тула - Калуга - Вязьма - Ржев - Тверь - Углич - Ярославль с северной границей лесного квартала 96 Анопинского участкового лесничества Гусевского лесничества на запад по южным границам лесных кварталов 96, 95, 94, 93, 92 Анопинского участкового лесничества Гусевского лесничества до места пересечения северной границы лесного квартала 92 Анопинского участкового лесничества Гусевского лесничества с полосой отвода участка Горьковской железной дороги в точке 9. Далее вдоль железной дороги на север до места пересечения с северной границей п. Комиссаровка в точке 10, затем на запад вдоль северной границы п. Комиссаровка до пересечения с узкоколейной железной дорогой, расположенной севернее п. Комиссаровка в точке 11, затем на северо-запад по узкоколейной железной дороге через п. Панфиловский (Панфилово), далее на юго-запад до пересечения с седьмым мелиоративным каналом торфяного месторождения «Болото Панфиловское» в точке 12, далее на северо-запад по седьмому мелиоративному каналу до точки 13, затем на запад по восточной стороне лесного участка СПК «Аббакумовское» (лесные кварталы 104, 103 урочища «Аббакумовское» Вашутинского участкового лесничества Гусевского лесничества), далее на запад по обводному каналу, вокруг лесного участка СПК «Аббакумовское» и далее на северо-запад по границе карт торфяного месторождения «болото Иванищевское» через точки 14-15 до места впадения мелиоративного канала в р. Поль в точке 16. **Западная:** От места впадения мелиоративного канала в р. Поль на север по левому берегу р. Поль до устья р. Вижницы (точка 17). От устья р. Вижницы на северо-восток вверх по среднему течению р. Вижницы до места пересечения среднего течения р. Вижницы с западной границей лесного квартала 91 Неклюдовского участкового лесничества Гороховецкого лесничества в точке 18, затем на восток, по западной и южной границам лесного квартала 91 Неклюдовского участкового лесничества Гороховецкого лесничества, южной границе лесного квартала 92 Неклюдовского участкового лесничества Гороховецкого лесничества до юго-восточного угла лесного квартала 92 Неклюдовского участкового лесничества Гороховецкого лесничества. От юго-восточного угла лесного квартала 92 Неклюдовского участкового лесничества Гороховецкого лесничества на север по восточным границам лесных кварталов 92, 101, 83, 74 Неклюдовского участкового лесничества Гороховецкого лесничества до северо-восточного угла лесного квартала 74 Неклюдовского участкового лесничества Гороховецкого лесничества. От северо-восточного угла лесного квартала 74 Неклюдовского участкового лесничества Гороховецкого лесничества на запад по северным границам лесных

кварталов 74, 73 Неклюдовского участкового лесничества Гороховецкого лесничества до северо-западного угла лесного квартала 73 Неклюдовского участкового лесничества Гороховецкого лесничества. От северо-западного угла лесного квартала 73 Неклюдовского участкового лесничества Гороховецкого лесничества на юг по западным границам лесных кварталов 73, 82, 100, 91 Неклюдовского участкового лесничества Гороховецкого лесничества до места пересечения западной границы лесного квартала 91 Неклюдовского участкового лесничества Гороховецкого лесничества со средним течением р. Вижницы в точке 18, затем на юго-запад вниз по среднему течению р. Вижницы до устья р. Вижницы (точка 17). От устья р. Вижницы на север по левому берегу р. Польш до места пересечения р. Польш с административной границей Судогодского района в точке 19 и далее на запад по административной границе Судогодского и Гусь-Хрустального районов до административной границы Судогодского района и ЗАТО «Радужный», далее на север по административной границе Судогодского района и ЗАТО «Радужный» до северо-западного угла лесного квартала 25 Головинского участкового лесничества Владимирского лесничества (точка 1).

**К землям, земельным участкам, правовой режим которых не допускает осуществление видов деятельности в сфере охотничьего хозяйства и которые не подлежат включению в состав охотничьего угодья, относятся:**

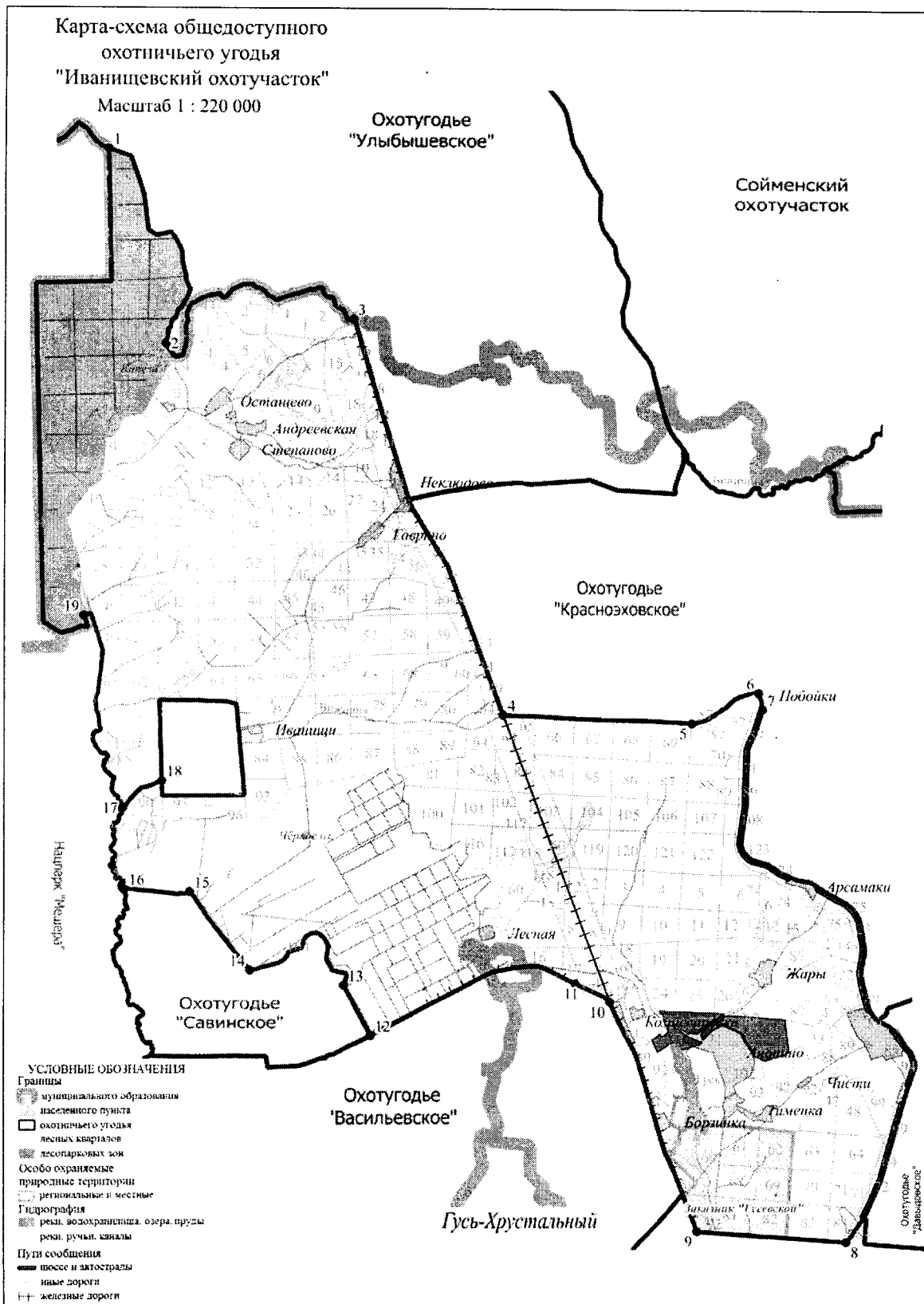
-территории следующих населенных пунктов: д. Осташево, д. Николополье, д. Андреевская, д. Степаново, п. Неклюдово, п. Гаврино, д. Лесная, п. Панфилово, д. Ивановка, п. Комиссаровка, п. Анопино, д. Борзинка, д. Тименка, д. Жары, д. Вашутино, д. Бабино;

-территории следующих лесопарковых зон: лесопарковая зона Анопинского участкового лесничества Гусевского лесничества;

-территории следующих особо охраняемых территорий: государственный комплексный заказник регионального значения «Гусевской».

**Сведения о характерных точках границ охотничьего угодья Иванищевский охотучасток в системе координат WGS 84 UTM ZONE 37N**

№ п/п	Координата X	Координата Y	Координата X	Координата Y
	градусы, минуты, секунды		десятичные градусы	
1	55°52'44,64"	40°24'45,27"	55,879066	40,412631
2	55°53'21,53"	40°25'25,85"	55,889315	40,423848
3	55°53'7,03"	40°29'47,30"	55,885287	40,496474
4	55°47'5,56"	40°33'51,97"	55,784876	40,564435
5	55°46'57,89"	40°38'55,74"	55,782747	40,648818
6	55°47'25,84"	40°40'42,89"	55,790512	40,678581
7	55°47'10,69"	40°40'49,60"	55,786304	40,680443
8	55°39'1,27"	40°43'5,50"	55,650353	40,718194
9	55°39'11,83"	40°39'4,67"	55,653286	40,651297
10	55°42'42,92"	40°36'44,81"	55,711922	40,612448
11	55°42'59,74"	40°35'49,34"	55,716593	40,597039
12	55°42'12,44"	40°30'17,02"	55,703457	40,504729
13	55°42'58,43"	40°29'33,39"	55,716230	40,492609
14	55°43'12,51"	40°27'2,67"	55,720140	40,450742
15	55°44'24,40"	40°25'25,29"	55,740111	40,423692
16	55°44'26,63"	40°23'40,22"	55,740731	40,394506
17	55°45'41,37"	40°23'37,74"	55,761491	40,393816
18	55°46'6,09"	40°24'40,51"	55,768359	40,411253
19	55°48'37,05"	40°22'34,49"	55,810292	40,376246



**34. Охотхозяйство «Гусевское».**

Площадь 16,369 тыс.га.

**Северная:** От д. Семёновка (точка 1) по автомобильной дороге 17 ОП МЗ 17 Н – 2 «Никулино - Воровского – Мошок» на восток через с. Губцево до пересечения автомобильной дороги с административной границей Судогодского района в точке 2 далее на юг по административной границе Судогодского района до северо-западного угла лесного квартала 65 Воровского участкового лесничества Андреевского лесничества (точка 3). От северо-западного угла лесного квартала 65 Воровского участкового лесничества Андреевского лесничества на восток по северным границам лесных кварталов 65, 66 Воровского участкового лесничества Андреевского лесничества, до пересечения с административной границей Судогодского района и далее по границе до северо-восточного угла лесного квартала 12 Семёновского участкового лесничества Гусевского лесничества (точка 4). **Восточная:** От северо-восточного угла лесного квартала 12 Семёновского участкового лесничества Гусевского лесничества на юг по восточным границам лесных кварталов 12, 29, 43 Семёновского участкового лесничества Гусевского лесничества и восточной границе лесного квартала 40 урочища Лесниковское Крюковского участкового лесничества Курловского лесничества до западного угла лесного квартала 40 урочища Лесниковское Крюковского участкового лесничества Курловского лесничества (точка 5). От западного угла лесного квартала 40 урочища Лесниковское Крюковского участкового лесничества Курловского лесничества на юг по автомобильной дороге 17 ОП МЗ 17 Н – 253 «Лесниково - Прокшино - Ново-Покровское» до д. Прокшино и далее до д. Лесниково (точка 6). **Южная:** От д. Лесниково по автомобильной дороге 17 ОП МЗ 17 Н – 27 «Гусь-Хрустальный - Лесниково – Купреево» на запад до д. Никулино (точка 7). **Западная:** От д. Никулино по автомобильной дороге 17 ОП МЗ 17 Н – 2 «Никулино - Воровского – Мошок» до д. Семёновка (точка 1).

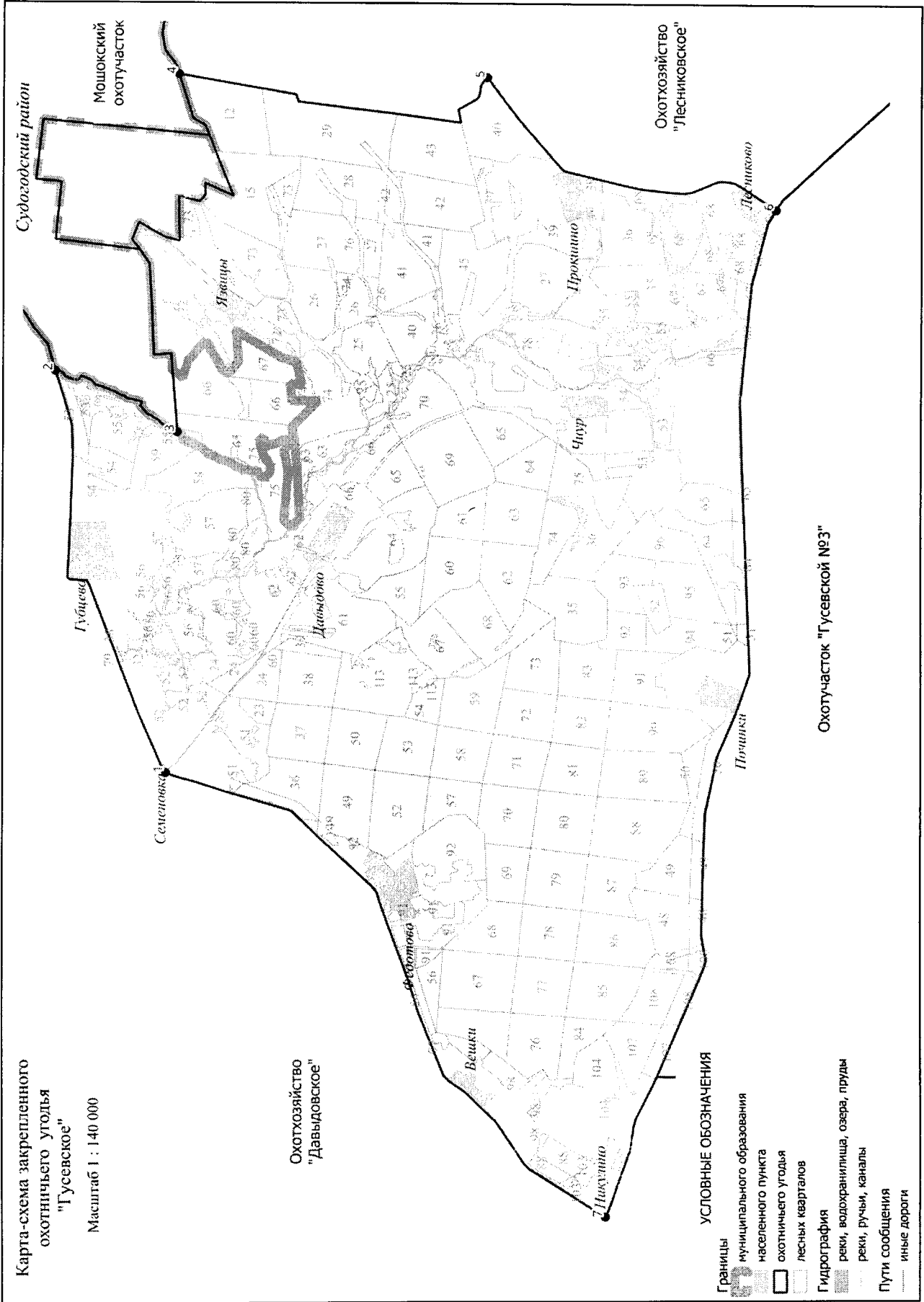
**К землям, земельным участкам, правовой режим которых не допускает осуществление видов деятельности в сфере охотничьего хозяйства и которые не подлежат включению в состав охотничьего угодья, относятся:**

-территории следующих населенных пунктов: д. Федотово, с. Вёшки, д. Семеновка, с. Губцево, д. Давыдово, д. Язвицы, д. Прокшино, д. Чиур, д. Лесниково, д. Починки.

**Сведения о характерных точках границ охотничьего угодья «Гусевское» в системе координат WGS 84 UTM ZONE 37N**

№ п/п	Координата X	Координата Y	Координата X	Координата Y
	градусы, минуты, секунды		десятичные градусы	
1	55°42'46,79"	40°57'11,49"	55,712997	40,953192
2	55°43'51,86"	41°4'7,06"	55,731072	41,068627
3	55°42'40,56"	41°3'3,91"	55,711267	41,051087
4	55°42'39,93"	41°9'15,36"	55,711091	41,154266
5	55°39'39,78"	41°9'12,88"	55,661049	41,153579
6	55°36'51,04"	41°6'56,02"	55,614179	41,115560
7	55°38'29,96"	40°49'31,07"	55,641655	40,825298





### 35. Охотхозяйство «Курловское».

Площадь 37,169 тыс.га.

**Северная:** от д. Нечаевская (точка 1) по Горьковской железной дороге на восток до станции Вековка Горьковской железной дороги (точка 2). **Восточная:** от станции Вековка Горьковской железной дороги по грунтовой дороге на юго-восток до д. Степаново (точка 3). От д. Степаново на юг по автомобильной дороге 17 ОП МЗ 17 Н – 267 «Аксеново - Окатово – Степаново» через д. Окатово, д. Маслиха до д. Аксёново (точка 4). От д. Аксёново на запад по автомобильной дороге 17 ОП МЗ 17 Н – 30 «"Владимир - Тума" – Колпь» до места пересечения автомобильной дороги 17 ОП МЗ 17 Н – 30 «"Владимир - Тума" – Колпь» с р. Гусь в точке 5, затем на юг вниз по среднему течению р. Гусь до места пересечения среднего течения р. Гусь с административной границей Рязанской области (юго-восточный угол лесного квартала 139 Великодворского участкового лесничества) в точке 6. **Южная:** от места пересечения среднего течения р. Гусь с административной границей Рязанской области на запад по административной границе Рязанской области до места пересечения административной границы Рязанской области с автомобильной дорогой Р – 132 «"Золотое кольцо" Ярославль - Кострома - Иваново - Владимир - Гусь-Хрустальный - Рязань - Михайлов - Тула - Калуга - Вязьма - Ржев - Тверь - Углич – Ярославль» в точке 7. **Западная:** от места пересечения административной границы Рязанской области с автомобильной дорогой Р – 132 «"Золотое кольцо" Ярославль - Кострома - Иваново - Владимир - Гусь-Хрустальный - Рязань - Михайлов - Тула - Калуга - Вязьма - Ржев - Тверь - Углич – Ярославль» на север по административной границе Рязанской области до юго-западного угла лесного квартала 29 Великодворского участкового лесничества Курловского лесничества (точка 8) и далее по западной и северной границе лесного квартала 29 Великодворского участкового лесничества Курловского лесничества до места пересечения с Горьковской железной дорогой (участок Владимир – Тума) в точке 9 и далее на север по Горьковской железной дороге (участок Владимир – Тума) до юго-западного угла лесного квартала 38 Володарского участкового лесничества Курловского лесничества (точка 10), затем на восток по южной границе лесного квартала 38 Володарского участкового лесничества Курловского лесничества до юго-восточного угла лесного квартала 38 Володарского участкового лесничества Курловского лесничества (точка 11). От юго-восточного угла лесного квартала 38 Володарского участкового лесничества Курловского лесничества на север по восточным границам лесных кварталов 38, 33, восточной и северной границе лесного квартала 27, восточной границе лесного квартала 21 Володарского участкового лесничества Курловского лесничества до северо-восточного угла лесного квартала 21 Володарского участкового лесничества Курловского лесничества (точка 12). От северо-восточного угла лесного квартала 21 Володарского участкового лесничества Курловского лесничества на запад по северной границе лесного квартала 21 Володарского участкового лесничества Курловского лесничества до места пересечения с Горьковской железной дорогой (участок Владимир – Тума) в точке 13 и далее на север по Горьковской железной дорогой (участок Владимир – Тума) до д.Нечаевская (точка 1).

**К землям, земельным участкам, правовой режим которых не допускает осуществление видов деятельности в сфере охотничьего хозяйства и которые не подлежат включению в состав охотничьего угодья, относятся:**

-территории следующих населенных пунктов: п. Великодворский, д. Харламово, д. Малышкино, с. Великодворье, д. Мордвиново, д. Залесье, ст. Дубровский, д. Раство, ст. Вековка, д. Степаново, д. Окатово, д. Маслиха, п. Нагорный, д. Красный Поселок, д. Аксеново, д. Сивцево, д. Уляхино, д. Ильичевка, д. Трушкино, д. Фомино, д. Парахино;  
-территории следующих лесопарковых зон: лесопарковая зона Великодворского участкового лесничества Курловского лесничества.













**Примечание:** к зеленым зонам относятся следующие участки лесного фонда лесные кварталы 117 (выделы 1-23), 118 (выделы 1-21) Заколпьевского участкового лесничества Гусевского лесничества общей площадью 117,8 га.

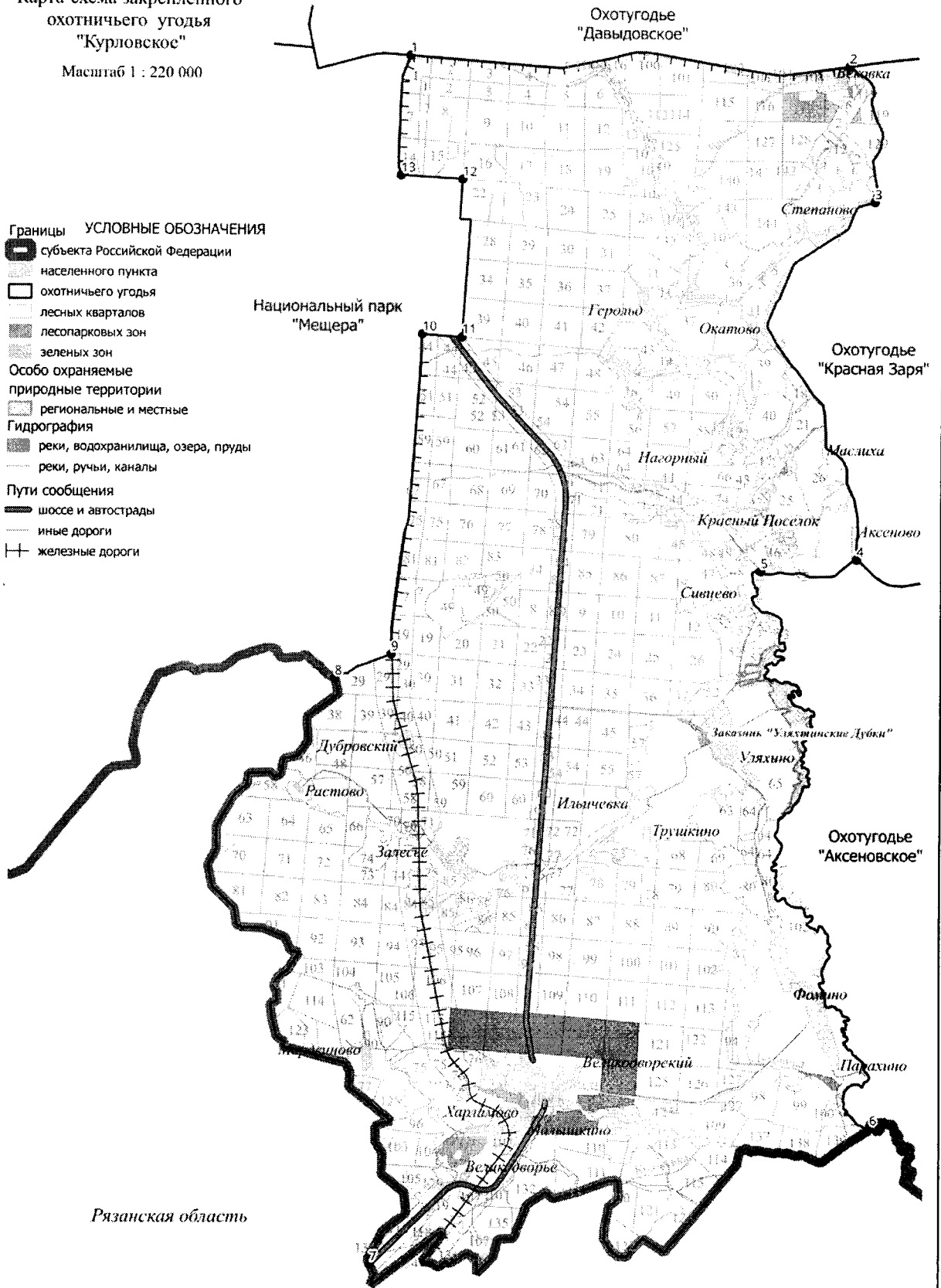
**Сведения о характерных точках границ охотничьего угодья «Курловское» в системе координат WGS 84 UTM ZONE 37N**

№ п/п	Координата X	Координата Y	Координата X	Координата Y
	градусы, минуты, секунды		десятичные градусы	
1	55°27'58,98"	40°49'0,01"	55,501747	40,614278
2	55°22'39,34"	40°48'34,91"	55,500025	40,805314
3	55°22'28,50"	40°46'3,93"	55,466384	40,816669
4	55°14'12,21"	40°48'58,73"	55,377594	40,809696
5	55°12'10,30"	40°35'57,27"	55,374583	40,767757
6	55°20'51,21"	40°34'58,76"	55,236724	40,816315
7	55°21'12,58"	40°36'27,02"	55,202862	40,599243
8	55°25'58,15"	40°37'12,99"	55,347560	40,582988
9	55°25'55,76"	40°38'15,04"	55,353494	40,607506
10	55°28'16,14"	40°38'14,51"	55,432818	40,620276
11	55°28'19,44"	40°36'37,66"	55,432156	40,637510
12	55°27'58,98"	40°49'0,01"	55,471149	40,637363
13	55°22'39,34"	40°48'34,91"	55,472067	40,610462

Карта-схема закрепленного охотничьего угодья "Курловское"

Масштаб 1 : 220 000

- Границы УСЛОВНЫЕ ОБОЗНАЧЕНИЯ**
-  субъекта Российской Федерации
  -  населенного пункта
  -  охотничьего угодья
  -  лесных кварталов
  -  лесопарковых зон
  -  зеленых зон
  - Особо охраняемые природные территории**
  -  региональные и местные
  - Гидрография**
  -  реки, водохранилища, озера, пруды
  -  реки, ручьи, каналы
  - Пути сообщения**
  -  шоссе и автострადы
  -  иные дороги
  -  железные дороги



**5. Камешковский район.  
36. Охотхозяйство «Сергеихинское».**

Площадь 11,325 тыс.га.

**Северная:** От места пересечения административных границ Суздальского и Камешковского районов с административной границей Ивановской области в точке 1 на восток по административной границе Ивановской области, до места пересечения административной границы Ивановской области с просёлочной дорогой между д. Микшино и с. Филяндино в точке 2. **Восточная:** От места пересечения административной границы Ивановской области с просёлочной дорогой между д. Микшино и с. Филяндино на юго-восток по просёлочной дороге между д. Микшино и с. Филяндино до д. Микшино (точка 3) и далее на юг по автомобильной дороге 17 ОП МЗ 17 Н – 277 «п. им. М. Горького – Микшино» через д. Микшино, д. Вахромеево до п. им. Горького (точка 4). От п.им. Горького на юго-запад по восточной границе лесного квартала 49 урочища Великово Вахромеевского участкового лесничества Камешковского лесничества до места пересечения восточной границы лесного квартала 49 урочища Великово Вахромеевского участкового лесничества Камешковского лесничества линией электропередач в точке 5, по линии электропередач до пересечения с автомобильной дорогой 17 ОП МЗ 17 Н – 272 «Балмышево – Тынцы» в точке 6 и далее на юго-восток по автомобильной дороге 17 ОП МЗ 17 Н – 272 «Балмышево – Тынцы» через п. им. Красина до д. Симаково (точка 7). От д. Симаково на юго-запад по проселочной дороге до юго-восточного угла лесного квартала 48 Новкинского участкового лесничества Камешковского лесничества (точка 8), затем на запад по южной границе лесного квартала 48 Новкинского участкового лесничества Камешковского лесничества и на юг по восточной границе лесного квартала 51 Новкинского участкового лесничества Камешковского лесничества до юго-восточного угла лесного квартала 51 Новкинского участкового лесничества Камешковского лесничества (точка 9). **Южная:** От юго-восточного угла лесного квартала 51 Новкинского участкового лесничества Камешковского лесничества на запад по южным границам лесных кварталов 51, 50 Новкинского участкового лесничества Камешковского лесничества до места пересечения с автомобильной дорогой 17 ОП РЗ 17 К – 7 «Камешково-Ляховицы-Суздаль» в точке 10 и далее на запад по автомобильной дороге 17 ОП РЗ 17 К – 7 «Камешково-Ляховицы-Суздаль» через д. Саулово, д. Новая Печуга до места пересечения автомобильной дороги 17 ОП РЗ 17 К – 7 «Камешково-Ляховицы-Суздаль» с административной границей Суздальского района в точке 11. **Западная:** От места пересечения автомобильной дороги 17 ОП РЗ 17 К – 7 «Камешково-Ляховицы-Суздаль» с административной границей Суздальского района на север по административной границе Суздальского района до места пересечения административных границ Суздальского и Камешковского районов с административной границей Ивановской области в точке 1.

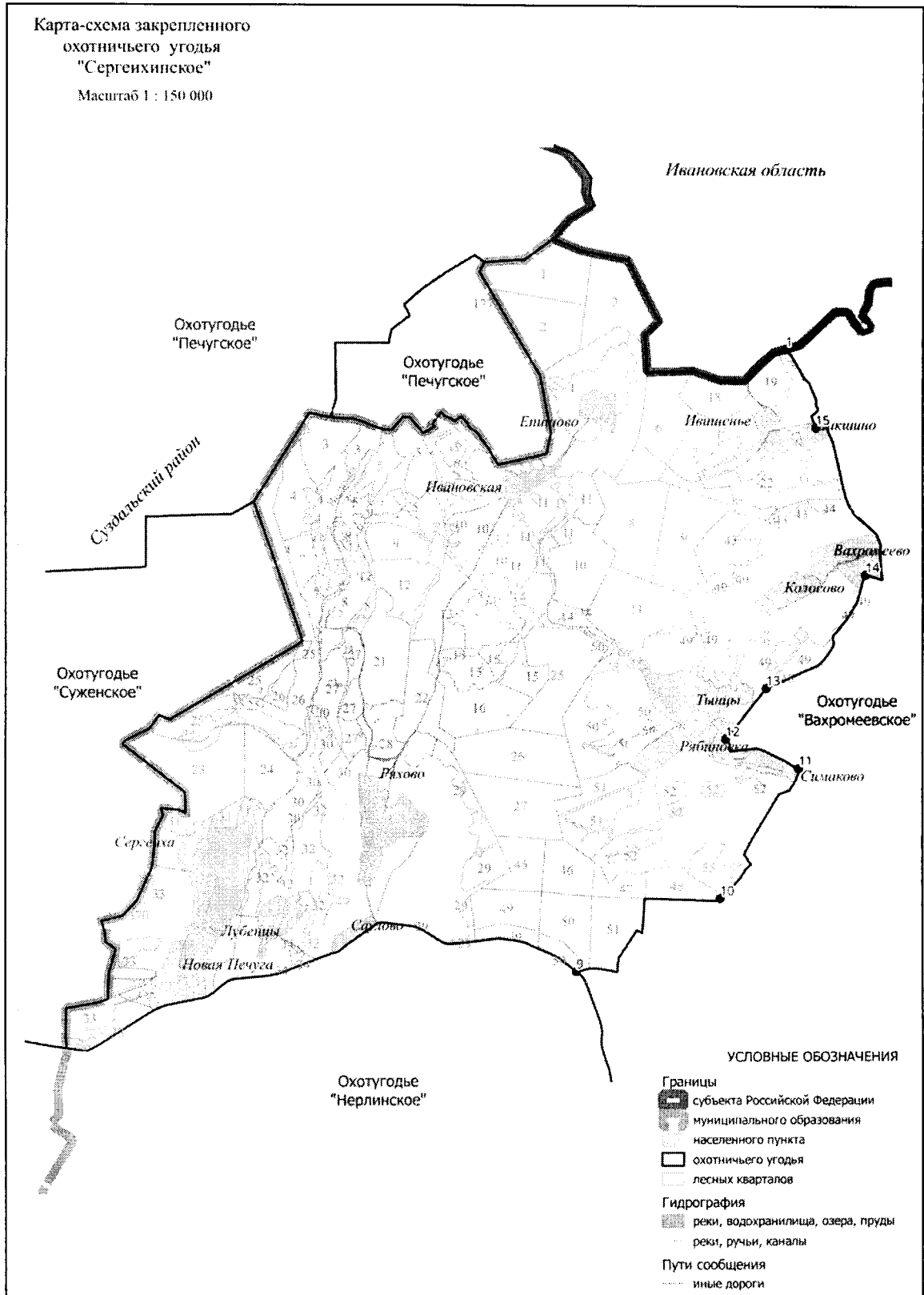
**К землям, земельным участкам, правовой режим которых не допускает осуществление видов деятельности в сфере охотничьего хозяйства и которые не подлежат включению в состав охотничьего угодья, относятся:**

-территории следующих населенных пунктов: д. Ивишенье, д. Микшино, д. Ивановская, с. Ряхово, д. Плясицино, д. Сергеиха, д.Лубенцы, д.Новая Печуга, д.Саулово, с. Тынцы, д. Рябиновка, д. Колосово, д. Вахромеево.

**Сведения о характерных точках границ охотничьего угодья «Сергеихинское» в системе координат WGS 84 UTM ZONE 37N**

№ п/п	Координата X	Координата Y	Координата X	Координата Y
	градусы, минуты, секунды		десятичные градусы	
1	56°31'40,49"	40°51'24,96"	56,527913	40,856934
2	56°30'33,21"	40°55'44,08"	56,509224	40,928911
3	56°29'44,79"	40°56'16,91"	56,495776	40,938032
4	56°28'14,31"	40°57'12,01"	56,470643	40,953337
5	56°27'4,31"	40°55'20,48"	56,451197	40,922355

6	56°26'33,03"	40°54'37,96"	56,442509	40,910544
7	56°26'14,84"	40°55'59,78"	56,437455	40,933273
8	56°24'53,46"	40°54'28,85"	56,414850	40,908014
9	56°24'9,82"	40°51'52,87"	56,402728	40,864685
10	56°24'39,77"	40°48'10,13"	56,411048	40,802814
11	56°23'23,83"	40°42'24,96"	56,389952	40,706933



### 37. Давыдовский охотучасток.

Площадь 5,362 тыс.га.

**Северная:** От с. Лемешки (точка 1) на восток по автомобильной дороге М7 «Волга» через д. Новая Быковка, д. Хохлово, д. Дворики, до д. Пенкино (точка 2). **Восточная:** От д. Пенкино на юго-запад, вдоль левого берега р. Клязьмы до места выхода на р. Клязьму границы землепользований СПК «Второво» и СПК «Чамерево» (точка 3). **Южная:** От места выхода на р. Клязьму границы землепользований СПК «Второво» и СПК «Чамерево» на север по границе землепользований СПК «Второво» и СПК «Чамерево» до оз. Глушица (точка 4), затем на северо-запад по северному берегу оз. Глушица, по заводу оз. Глушица, по мелиоративному каналу до восточного угла лесного квартала 81 урочища Большевик Второвского участкового лесничества (точка 5). От восточного угла лесного квартала 81 урочища Большевик Второвского участкового лесничества на северо-запад по восточной и северной границам лесного квартала 81 урочища Большевик Второвского участкового лесничества, по северному берегу оз. Рассоха и по протоке, соединяющей оз. Рассоха и оз. Войхра до места пересечения протоки, соединяющей оз. Рассоха и оз. Войхра с просёлочной дорогой от д. Горки к р. Клязьме в точке 6. От места пересечения протоки, соединяющей оз. Рассоха и оз. Войхра с просёлочной дорогой от д. Горки к р. Клязьме на запад по указанной просёлочной дороге до северной границы лесного квартала 79 урочища Большевик Второвского участкового лесничества (точка 7), затем на запад по северной границе лесного квартала 79 урочища Большевик Второвского участкового лесничества до места пересечения с восточной границей лесного квартала 68 Пенкинского участкового лесничества и далее на запад по северным границам лесных кварталов 68,67,66,65,62,58,60 (исключая лесотаксационные выделы 1-3), 59 Пенкинского участкового лесничества до северо-западного угла лесного квартала 59 Пенкинского участкового лесничества (точка 8). **Западная:** От северо-западного угла лесного квартала 59 Пенкинского участкового лесничества на север по восточной границе п. Оргтруд до места пересечения северной границы п. Оргтруд с автомобильной дорогой Лемешки-Оргтруд в точке 9 и далее на север по автомобильной дороге Лемешки-Оргтруд до с. Лемешки (точка 1).

**К землям, земельным участкам, правовой режим которых не допускает осуществление видов деятельности в сфере охотничьего хозяйства и которые не подлежат включению в состав охотничьего угодья, относятся:**

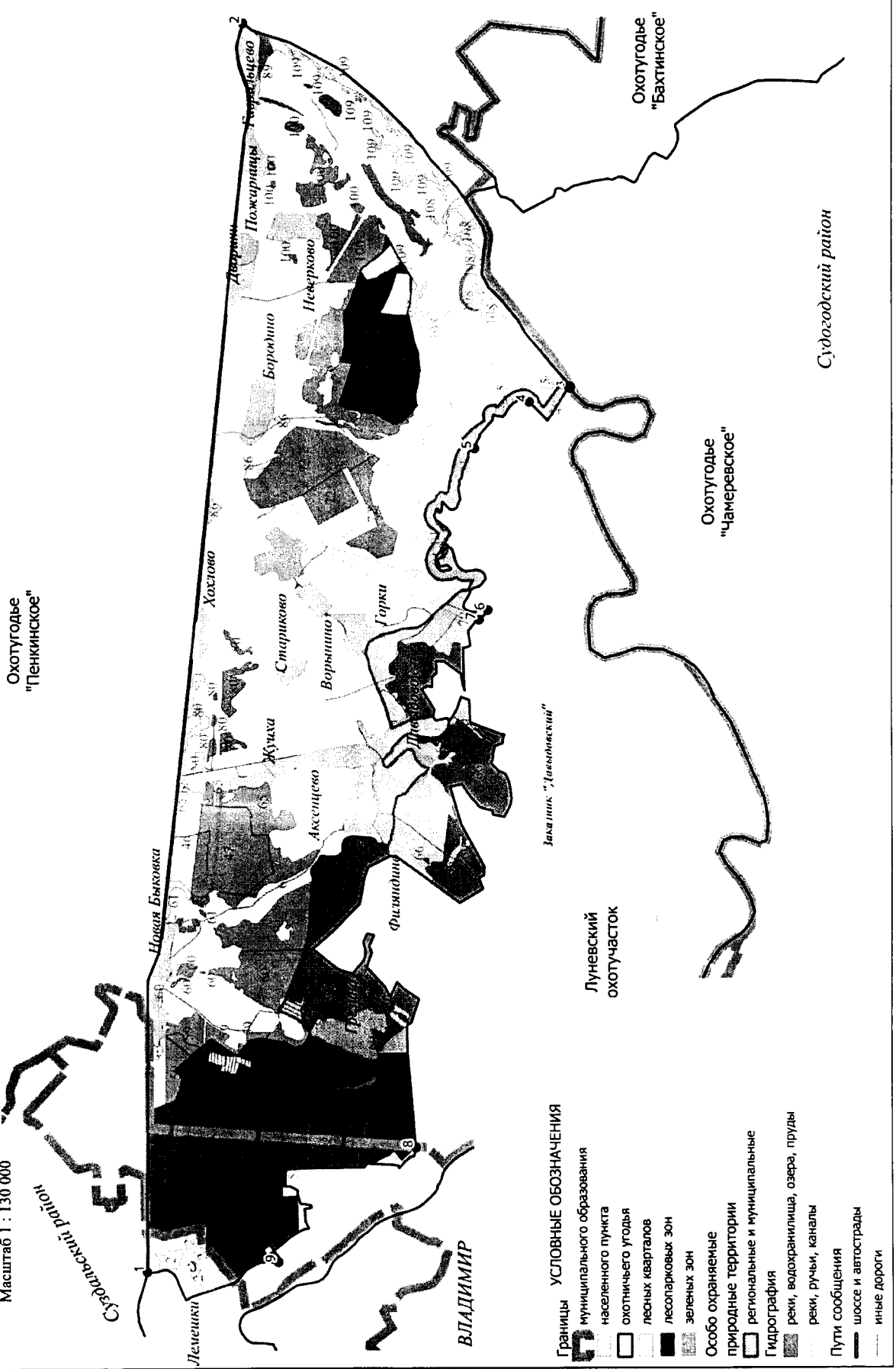
- территории следующих населенных пунктов: д. Грезино, д. Новая Быковка, д. Жуиха, д. Аксенцево, д. Стариково, д. Филяндино, с. Давыдово, д. Новское, д. Горки, д. Ворынино, д. Мокеево, д. Бородино, д. Дворики, д. Пожарницы, д. Неверково, д. Гаврильцево;
- территории следующих лесопарковых зон: лесопарковая зона Пенкинского участкового лесничества Камешковского лесничества.

**Сведения о характерных точках границ охотничьего угодья Давыдовский охотучасток в системе координат WGS 84 UTM ZONE 37N**

№ п/п	Координата X	Координата Y	Координата X	Координата Y
	градусы, минуты, секунды		десятичные градусы	
1	56°12'35,83"	40°35'34,84"	56,209952	40,593012
2	56°11'47,50"	40°54'27,59"	56,196527	40,907663
3	56°9'23,40"	40°48'44,45"	56,156500	40,812348
4	56°9'50,68"	40°48'2,12"	56,164078	40,800590
5	56°9'44,00"	40°45'35,93"	56,162222	40,759980
6	56°9'48,44"	40°45'27,25"	56,163456	40,757570
7	56°10'20,62"	40°37'27,97"	56,172396	40,624437
8	56°11'30,04"	40°35'43,43"	56,191677	40,595397
9	56°12'35,83"	40°35'34,84"	56,209952	40,593012

Карта-схема общедоступного охотничьего угодья "Давыдовский охотучасток"

Масштаб 1 : 130 000



Границы УСЛОВНЫЕ ОБОЗНАЧЕНИЯ

муниципального образования

населенного пункта

охотничьего угодья

лесных кварталов

лесопарковых зон

зеленых зон

Особо охраняемые

природные территории

региональные и муниципальные

Гидрография

реки, водохранилища, озера, пруды

реки, ручьи, каналы

Пути сообщения

шоссе и автострადы

иные дороги

Судогодский район

Охотугодье "Чамеревское"

Охотугодье "Бахтинское"

Луневский охотучасток

Закатник "Давыдовский"

ВЛАДИМИР



### 38. Охотхозяйство «Пенкинское».

Площадь 23,521 тыс.га.

**Северная:** От северо-западного угла лесного квартала 16 Пенкинского участкового лесничества Камешковского лесничества (точка 1) на восток по западным границам лесных кварталов 16, 23 Пенкинского участкового лесничества Камешковского лесничества, затем по южным границам лесных кварталов 23, 17, 18, 19, 20, 21 Пенкинского участкового лесничества Камешковского лесничества до п. Мирный (точка 2). От п. Мирный на юг по автомобильной дороге 17 ОП МЗ 17 Н – 37 «Хохлово - Ручей» - Второво - Мирный - Круглово - Макариха – Коверино» до железнодорожного переезда в с. Второво (точка 3). От железнодорожного переезда в с. Второво на северо-восток по Горьковской железной дороге (участок Владимир – Ковров) до места пересечения с автомобильной дорогой 17 ОП МЗ 17 Н – 306 «Хохлово - Ручей» – Мирный-2» в точке 4. От места пересечения автомобильной дороги 17 ОП МЗ 17 Н – 306 «Хохлово - Ручей» – Мирный-2» с Горьковской железной дорогой (участок Владимир – Ковров) на юг по автомобильной дороге 17 ОП МЗ 17 Н – 306 «Хохлово - Ручей» – Мирный-2» через д. Высоково до места пересечения автомобильной дороги 17 ОП МЗ 17 Н – 306 «Хохлово - Ручей» – Мирный-2» с автомобильной дорогой 17 ОП МЗ 17 Н – 3 «Хохлово - Камешково – Ручей» в точке 5, затем на юго-восток по автомобильной дороге 17 ОП МЗ 17 Н – 276 «Камешково – Волковойно – Патакино – Высоково» через с. Патакино, с. Мостцы, д. Кижаны, д. Суслово до места пересечения автомобильной дороги 17 ОП МЗ 17 Н – 276 «Камешково – Волковойно – Патакино – Высоково» с грунтовой автомобильной дорогой 17 225 ОП МР 28 «Подъезд к загородному оздоровительному лагерю "Дружба"» в точке 6, затем на юг по грунтовой дороге 17 225 ОП МР 28 «Подъезд к загородному оздоровительному лагерю "Дружба"» и далее на юг по прямой линии до р. Клязьмы в точке 7. От точки 7 на восток, вниз по течению, по левому берегу р. Клязьмы, до места пересечения р. Клязьмы с административной границей между Камешковским и Ковровским районами в точке 8. **Восточная:** От места пересечения среднего течения р. Клязьмы с административной границей между Камешковским и Ковровским районами на юг по административной границе между Камешковским и Ковровским районами до места пересечения административных границ трёх районов: Камешковского, Ковровского и Судогодского в точке 9. **Южная:** От места пересечения административных границ трёх районов: Камешковского, Ковровского и Судогодского на запад, по административной границе между Камешковским и Судогодским районами до восточной границы д. Трофимовка (точка 10). По грунтовой дороге через д. Трофимовка на запад, затем на север, до северной границы д. Трофимовка, далее на север 300 метров до точки 11, от точки 11 по прямой через р. Клязьма до точки 12 на левом берегу р. Клязьма. **Западная:** От точки 12 на левом берегу р. Клязьма на север, вниз по течению по левому берегу р. Клязьмы, до железобетонного моста через р. Клязьма, расположенного на автомобильной дороге Р – 132 «"Золотое кольцо" Ярославль - Кострома - Иваново - Владимир - Гусь-Хрустальный - Рязань - Михайлов - Тула - Калуга - Вязьма - Ржев - Тверь - Углич – Ярославль» (точка 13). От железобетонного моста через р. Клязьма, расположенного на автомобильной дороге Р – 132 «"Золотое кольцо" Ярославль - Кострома - Иваново - Владимир - Гусь-Хрустальный - Рязань - Михайлов - Тула - Калуга - Вязьма - Ржев - Тверь - Углич – Ярославль» на запад по автомобильной дороге Р – 132 «"Золотое кольцо" Ярославль - Кострома - Иваново - Владимир - Гусь-Хрустальный - Рязань - Михайлов - Тула - Калуга - Вязьма - Ржев - Тверь - Углич – Ярославль» через д. Гаврильцево, д. Дворики, д. Хохлово, д. Новая Быковка до с. Лемешки (точка 14). От с. Лемешки на север по автомобильной дороге 17 ОП МЗ 17 Н – 709 «Лемешки – Сокол» до пересечения с южной границей с. Добрынское в точке 15, затем на запад, по оврагу, расположенному вдоль южной границы с. Добрынское до места впадения оврага в р. Нерль в точке 16, далее вверх по правому берегу р. Нерль, до точки 17 и далее на юго-восток по прямой линии до северо-западного угла лесного квартала 16 Пенкинского участкового лесничества (точка 1).

**К** землям, земельным участкам, правовой режим которых не допускает осуществление видов деятельности в сфере охотничьего хозяйства и которые не подлежат включению

**в состав охотничьего угодья, относятся:**

-территории следующих населенных пунктов: Раменье, с. Баскаки, д. Велисово, с. Чистуха, с. Чириково, с.Палашкино, п. Мирный, д. Пишихино, с.Второво, д. Ивашкино, д. Высоково, д. Городок, д. Курменево, д. Куницыно, с. Патакино, д.Юрятино, с. Мостцы, д. Кижаны, д. Суслово, д. Симоново, д. Лубенкино, д. Пирогово, с. Воскресенское, д. Марьинка, п. санатория им.Ленина, д.Краснокаменье, д. Пенкино, д. Дворики, д. Пожарницы, д. Гаврильцево, д. Леонтьево, с. Гатиха, д. Сырково, д. Андрейцево, с. Лаптево, д. Близнино, д. Хохлово, д. Нестерково, д. Новая Быковка, с. Добрынское, п. Сокол, д. Катраиха, д. Выселки, д. Доржево, с. Чириково;

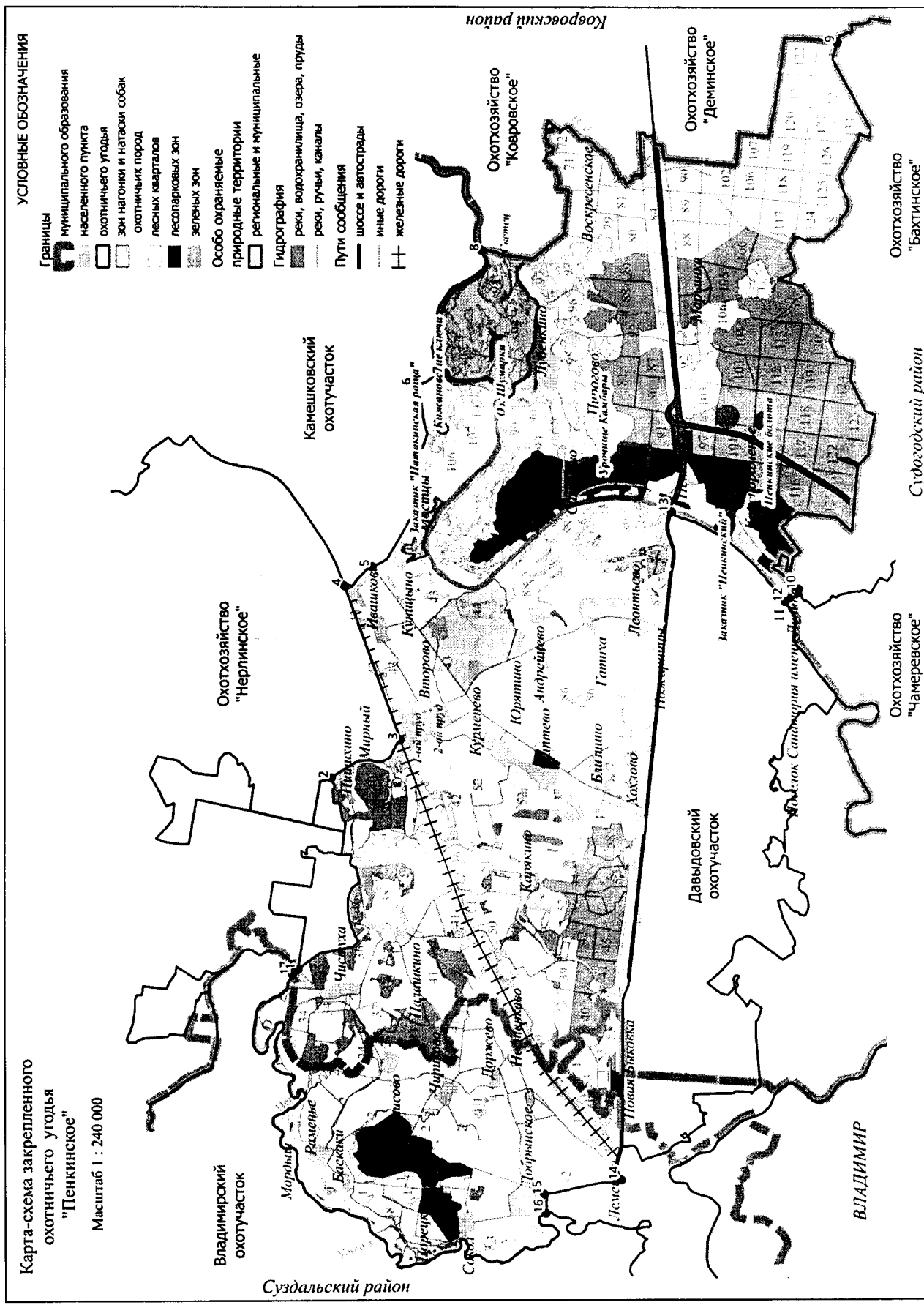
-территории следующих лесопарковых зон: лесопарковая зона Пенкинского участкового лесничества Камешковского лесничества, Владимирского участкового лесничества Владимирского лесничества;

- территории следующих особо охраняемых территорий: памятник природы регионального значения «Урочище «Камбары»».

**Примечание:** к зеленым зонам относятся следующие участки лесного фонда: лесные кварталы 33, 34, 40, 42-45, 47, 72, 73, 81-83, 85, 87-89, 98, 99, 102-106, 109, 111-115, 118-120, 123-124, часть лесного квартала 41, часть лесного квартала 86, часть лесного квартала 91, часть лесного квартала 97, часть лесного квартала 101, часть лесного квартала 110, часть лесного квартала 116, часть лесного квартала 117, часть лесного квартала 121, часть лесного квартала 122 Пенкинского участкового лесничества Камешковского лесничества; лесные кварталы 36, 37, 46, часть лесного квартала 33, часть лесного квартала 34, часть лесного квартала 35, часть лесного квартала 38, часть лесного квартала 39, часть лесного квартала 40, часть лесного квартала 41 урочища «Второвское» Второвского участкового лесничества Камешковского лесничества; части лесных кварталов 49, 50, 51, 52, 53 урочища «Владимирское» Второвского участкового лесничества Камешковского лесничества; часть лесного квартала 87 урочища «Пенкинское» Второвского участкового лесничества Камешковского лесничества общей площадью 5764 га.

**Сведения о характерных точках границ охотничьего угодья «Пенкинское» в системе координат WGS\_84\_UTM\_ZONE\_37N**

№ п/п	Координата X	Координата Y	Координата X	Координата Y
	градусы, минуты, секунды		десятичные градусы	
1	56°17'55,56"	40°40'52,19"	56,298766	40,681165
2	56°17'22,79"	40°46'33,96"	56,289663	40,776101
3	56°16'14,52"	40°47'41,96"	56,270699	40,794988
4	56°17'9,80"	40°52'16,39"	56,286057	40,871219
5	56°16'42,58"	40°52'50,72"	56,278494	40,880755
6	56°16'1,11"	40°58'14,53"	56,266974	40,970703
7	56°15'30,05"	40°58'35,29"	56,258347	40,976470
8	56°14'54,14"	41°2'14,29"	56,248373	41,037303
9	56°9'3,75"	41°8'26,66"	56,151040	41,140738
10	56°9'42,22"	40°52'10,97"	56,161727	40,869715
11	56°9'51,93"	40°51'54,80"	56,164425	40,865222
12	56°9'55,47"	40°51'48,46"	56,165409	40,863462
13	56°11'47,53"	40°54'29,02"	56,196535	40,908060
14	56°12'37,06"	40°34'34,85"	56,210294	40,576348
15	56°13'52,53"	40°34'9,31"	56,231259	40,569252
16	56°13'51,17"	40°33'35,17"	56,230881	40,559771
17	56°18'1,31"	40°40'42,82"	56,300364	40,678562



### 39. Охотхозяйство «Вахромеевское».

Площадь 11,964 тыс.га.

**Северная:** От места пересечения административной границы Ивановской области с просёлочной дорогой между д. Микшино и с. Филяндино в точке 1 на восток по административной границе Ивановской области до пересечения с р. Тальша в точке 2.

**Восточная:** От места пересечения административной границы Ивановской области с р. Тальша, вверх по среднему течению р. Тальша до д. Ручкино (точка 3), огибая с севера и запада д. Ручкино до пересечения с автомобильной дорогой 17 ОП МЗ 17 Н – 280 «п. им. Кирова – Ручкино» в точке 4 на юг по автомобильной дороге 17 ОП МЗ 17 Н – 280 «п. им. Кирова – Ручкино» до п. им. Кирова (точка 5). От п. им. Кирова на юг по автомобильной дороге 17 ОП МЗ 17 Н – 273 «Придорожный - п. им. Кирова - а/д "Дружба - Колосово"» через д. Ступино до места пересечения автомобильной дороги 17 ОП МЗ 17 Н – 273 «Придорожный - п. им. Кирова - а/д "Дружба - Колосово"» с автомобильной дорогой 17 ОП МЗ 17 Н – 3 «Хохлово - Камешково – Ручей» в точке 6, далее на юг по автомобильной дороге 17 ОП МЗ 17 Н – 3 «Хохлово - Камешково – Ручей» через п. Придорожный, п. Дружба до автомобильной дороги 17 ОП МЗ 17 Н – 36 «Северный обход г. Камешково» (точка 7).

**Южная:** От места пересечения автомобильных дорог на запад по автомобильной дороге 17 ОП МЗ 17 Н – 36 «Северный обход г. Камешково» через с. Эдемское до места пересечения автомобильной дороги 17 ОП МЗ 17 Н – 36 «Северный обход г. Камешково» с автомобильной дорогой 17 ОП РЗ 17 К – 7 «Камешково-Ляховицы – Суздаль» в точке 8.

**Западная:** От места пересечения автомобильной дороги места пересечения автомобильной дороги 17 ОП МЗ 17 Н – 36 «Северный обход г. Камешково» с автомобильной дорогой 17 ОП РЗ 17 К – 7 «Камешково-Ляховицы – Суздаль» на запад по автомобильной дороге 17 ОП РЗ 17 К – 7 «Камешково-Ляховицы – Суздаль» через п. им. Артёма, д. Кирюшино до места пересечения автомобильной дороги 17 ОП РЗ 17 К – 7 «Камешково-Ляховицы – Суздаль» с южной границей лесного квартала 50 Новкинского участкового лесничества Камешковского лесничества в точке 9, затем на восток по южным границам лесных кварталов 50, 51 Новкинского участкового лесничества Камешковского лесничества до юго-восточного угла лесного квартала 51 Новкинского участкового лесничества Камешковского лесничества. От юго-восточного угла лесного квартала 51 Новкинского участкового лесничества Камешковского лесничества на север по восточной границе лесного квартала 51 Новкинского участкового лесничества Камешковского лесничества до юго-восточного угла лесного квартала 48 Новкинского участкового лесничества Камешковского лесничества, затем на восток по южной границе лесного квартала 48 Новкинского участкового лесничества Камешковского лесничества до точки 10, далее на север по просёлочной дороге до д. Симаково (точка 11). От д. Симаково на запад по автомобильной дороге 17 ОП МЗ 17 Н – 272 «Балмышево – Тынцы» через п. им. Красина до места пересечения автомобильной дороги 17 ОП МЗ 17 Н – 272 «Балмышево – Тынцы» с линией электропередач в точке 12, по линии электропередач на север до восточной границы лесного квартала 49 урочища Великово Вахромеевского участкового лесничества Камешковского лесничества (точка 13), затем на север по восточной границе лесного квартала 49 урочища Великово Вахромеевского участкового лесничества Камешковского лесничества до п. им. Горького (точка 14). От п. им. Горького по автомобильной дороге 17 ОП МЗ 17 Н – 277 «п. им. М. Горького – Микшино» через д. Вахромеево до д. Микшино (точка 15), и далее на северо-запад по просёлочной дороге между д. Микшино и с. Филяндино до места пересечения административной границы Ивановской области с просёлочной дорогой между д. Микшино и с. Филяндино в точке 1.

**К землям, земельным участкам, правовой режим которых не допускает осуществление видов деятельности в сфере охотничьего хозяйства и которые не подлежат включению в состав охотничьего угодья, относятся:**

-территории следующих населенных пунктов: д. Каменово, п. Дружба, п. им. Артёма, д. Кирюшино, с. Эдемское, п. Придорожный, д. Шухурдино, д. Балмышево, д. Симаково, п. им. Красина, д. Щекино, п. им. М. Горького, д. Вакурино, д. Харламово, п. Краснознаменский, д. Ступино, п. им. Кирова, д. Ручкино, д. Арефино, д. Микшино, д. Семенигино;

-территории следующих лесопарковых зон: лесопарковая зона Новкинского участкового лесничества Камешковского лесничества.

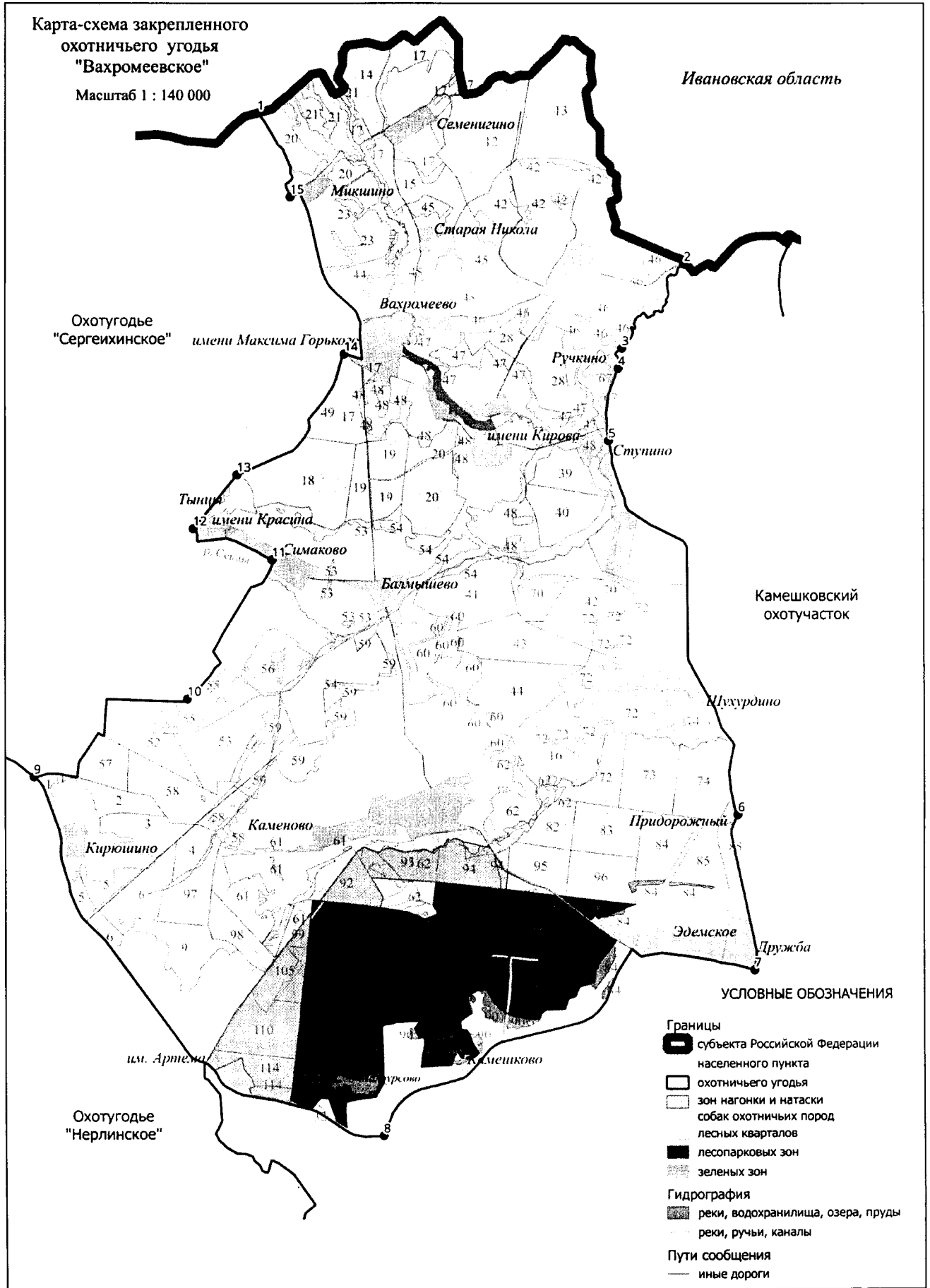
**Примечание:** к зеленым зонам относятся следующие участки лесного фонда части лесных кварталов 84, 90 урочища Камешковское Вахромеевского участкового лесничества Камешковского лесничества общей площадью 131,2 га.

**Сведения о характерных точках границ охотничьего угодья «Вахромеевское» в системе координат WGS 84 UTM ZONE 37N**

№ п/п	Координата X	Координата Y	Координата X	Координата Y
	градусы, минуты, секунды		десятичные градусы	
1	56°30'33,07"	40°55'43,17"	56,509186	40,928660
2	56°29'6,13"	41°3'5,14"	56,485037	41,051428
3	56°28'17,36"	41°2'1,24"	56,471489	41,033679
4	56°28'5,64"	41°1'57,36"	56,468233	41,032601
5	56°27'24,02"	41°1'47,55"	56,456672	41,029874
6	56°23'47,81"	41°4'0,57"	56,396614	41,066824
7	56°22'17,87"	41°4'17,78"	56,371631	41,071606
8	56°20'41,92"	40°57'53,13"	56,344979	40,964760
9	56°24'10,33"	40°51'51,72"	56,402869	40,864367
10	56°24'55,26"	40°54'30,77"	56,415349	40,908548
11	56°26'15,31"	40°55'58,06"	56,437585	40,932794
12	56°26'33,40"	40°54'36,71"	56,442611	40,910197
13	56°27'4,44"	40°55'21,91"	56,451234	40,922752
14	56°28'13,85"	40°57'13,08"	56,470515	40,953634
15	56°29'44,61"	40°56'17,04"	56,495724	40,938068

Карта-схема закрепленного охотничьего угодья "Вахромеевское"  
 Масштаб 1 : 140 000

Ивановская область



#### 40. Камешковский охотучасток.

Площадь 19,262 тыс.га.

**Северная:** От точки 1 на восток по административной границе Ивановской области до точки 2 (место пересечения р. Уводь с административной границей Ивановской области). От точки 2 на юго-восток, вниз по среднему течению р. Уводь до моста через р. Уводь, расположенного на Горьковской железной дороге в точке 3. **Восточная:** От моста через р. Уводь, расположенного на Горьковской железной дороге на юг по этой дороге до места пересечения с административной границей Ковровского района в точке 4, затем на юг по административной границе Ковровского района до места пересечения административной границы Ковровского района с р. Клязьмой в точке 5, далее, вдоль левого берега р. Клязьмы до спортивно-оздоровительного лагеря «Дружба» (точка 6). **Южная:** От спортивно-оздоровительного лагеря «Дружба» на северо-запад по просёлочной дороге до д. Суслово (точка 7), затем на запад по автомобильной дороге 17 ОП МЗ 17 Н -276 Камешково-Волковойно-Патакино-Высоково через д. Кижаны, с. Мостцы, с. Патакино до д. Высоково (точка 8). От д. Высоково по автомобильной дороге 17 ОП МЗ 17 Н-306 "Хохлово - Ручей" - Мирный-2 до переезда через Горьковскую железную дорогу в точке 9. **Западная:** От переезда через Горьковскую железную дорогу у д. Высоково на северо-восток по Горьковской железной дороге до точки 10, затем на северо-запад, огибая с севера земли Второвского торфопредприятия по просёлочной дороге, расположенной западнее д. Остров, и п. им. Артёма до моста через р. Наромшу, расположенного на автомобильной дороге 17 ОП РЗ 17 К - 7 Камешково-Ляховицы-Суздаль в точке 11. От моста через р. Наромшу, расположенного на автомобильной дороге 17 ОП РЗ 17 К - 7 Камешково-Ляховицы-Суздаль на восток по автомобильной дороге 17 ОП РЗ 17 К - 7 Камешково-Ляховицы-Суздаль через п. им. Артёма до места пересечения автомобильной дороги 17 ОП РЗ 17 К - 7 Камешково-Ляховицы-Суздаль с автомобильной дорогой 17 ОП МЗ 17 Н - 36 Северный обход г. Камешково в точке 12. От места пересечения автомобильной дороги 17 ОП РЗ 17 К - 7 Камешково-Ляховицы-Суздаль с автомобильной дорогой 17 ОП МЗ 17 Н – 36 Северный обход г. Камешково на северо-восток по автомобильной дороге 17 ОП МЗ 17 Н – 36 Северный обход г. Камешково до точки 13. От точки 13 на восток по этой автомобильной дороге через с. Эдемское до точки 14. От точки 14 на север по автомобильной дороге 17 ОП МЗ 17 Н - 3 Хохлово-Камешково-Ручей до места пересечения с автомобильной дорогой 17 ОП МЗ 17 Н -273 Придорожный – п. им. Кирова – а/д «Дружба – Колосово» в точке 15, затем на север по автомобильной дороге 17 ОП МЗ 17 Н -273 Придорожный – п. им. Кирова – а/д «Дружба – Колосово» через д. Ступино, п. им. Кирова (точка 16). От п. им. Кирова на север по автомобильной дороге 17 ОП МЗ 17 Н -280 п. им. Кирова-Ручкино до д. Ручкино (точка 17). От д. Ручкино на северо-восток вниз по среднему течению р. Тальши до точки 1.

**К землям, земельным участкам, правовой режим которых не допускает осуществление видов деятельности в сфере охотничьего хозяйства и которые не подлежат включению в состав охотничьего угодья, относятся:**

-территории следующих населенных пунктов: г. Камешково, д. Ручкино, п. имени Кирова, д. Ступино, д. Сереброво, с. Усолье, д. Абросимово, д. Назарово, д. Брызгалово, п. имени Карла Маркса, д. Приволье, д. Сосновка, п. Придорожный, д. Новки, п. Новки, д. Верещагино, с. Эдемское, п. имени Артёма, д. Остров, д. Берково, д. Волковойно, д. Тереховицы, с. Горки, д. Мишнево, д. Истомино, д. Суслово, д. Кижаны, с. Мостцы, с. Патакино, д. Высоково;  
-территории следующих лесопарковых зон: лесопарковая зона Новкинского участкового лесничества Камешковского лесничества.

**Сведения о характерных точках границ охотничьего угодья Камешковский охотучасток в системе координат WGS 84 UTM ZONE 37N**

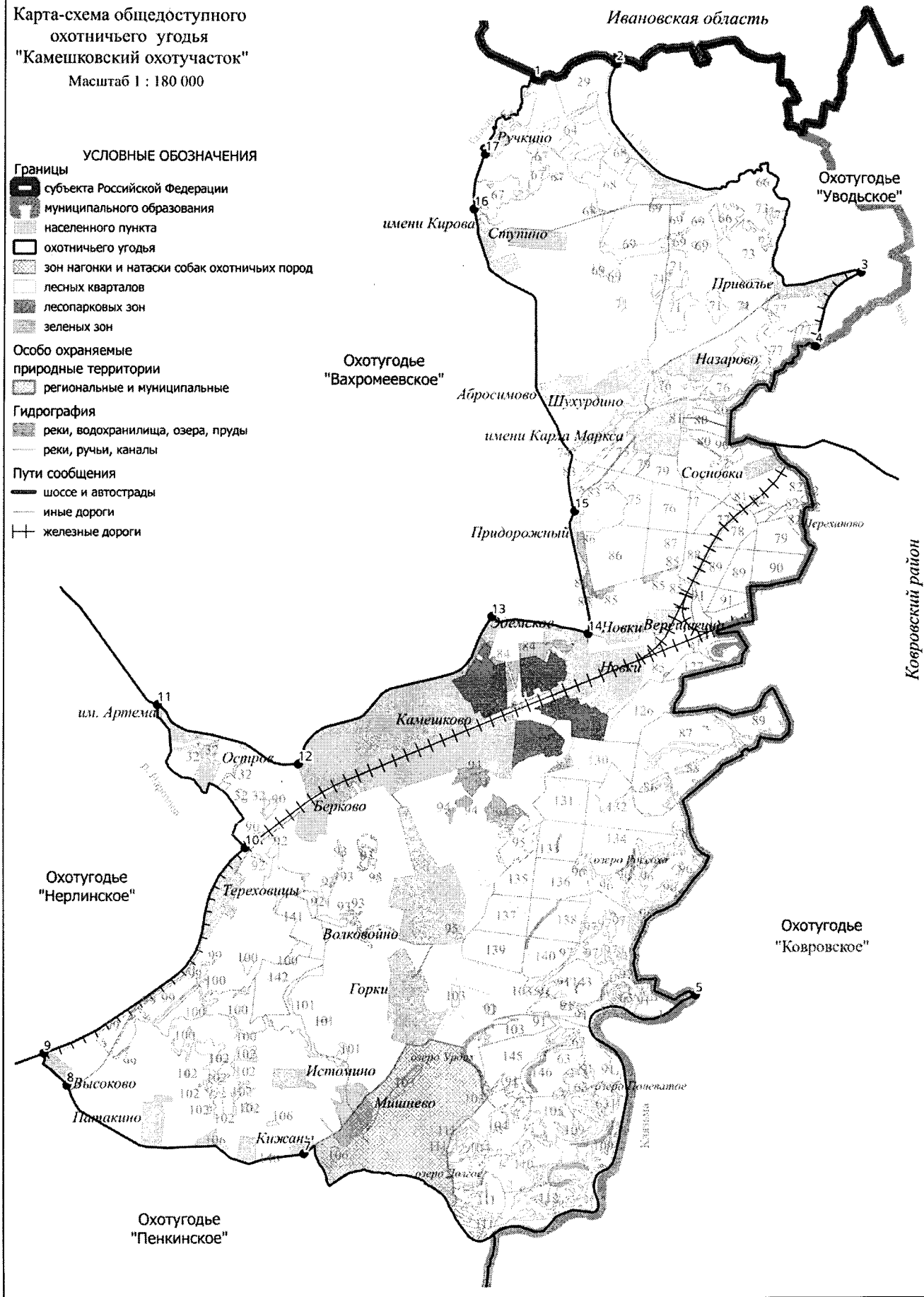
№ п/п	Координата X	Координата Y	Координата X	Координата Y
	градусы, минуты, секунды		десятичные градусы	
1	56°29'6,10"	41°3'4,99"	56,485029	41,051386
2	56°29'17,06"	41°4'53,59"	56,488072	41,081553
3	56°26'44,17"	41°10'19,81"	56,445603	41,172170
4	56°25'50,13"	41°9'19,60"	56,430591	41,155445
5	56°17'51,68"	41°6'40,33"	56,297689	41,111204
6	56°15'55,17"	40°58'0,91"	56,265325	40,966919
7	56°17'9,89"	40°52'16,81"	56,286081	40,871336
8	56°16'46,46"	40°52'47,55"	56,279573	40,879875
9	56°19'40,49"	40°56'43,28"	56,327915	40,945355
10	56°21'25,16"	40°54'47,59"	56,356988	40,913220
11	56°20'41,90"	40°57'53,65"	56,344972	40,964902
12	56°22'29,80"	41°2'10,95"	56,374945	41,036375
13	56°22'17,43"	41°4'18,33"	56,371508	41,071758
14	56°23'47,65"	41°4'0,23"	56,396568	41,066730
15	56°27'29,22"	41°1'45,85"	56,458116	41,029402
16	56°28'9,73"	41°2'0,36"	56,469371	41,033432
17	56°29'6,10"	41°3'4,99"	56,485029	41,051386



Карта-схема общедоступного охотничьего угодья "Камешковский охотучасток"  
 Масштаб 1 : 180 000

УСЛОВНЫЕ ОБОЗНАЧЕНИЯ

- Границы**
- субъекта Российской Федерации
  - муниципального образования
  - населенного пункта
  - охотничьего угодья
  - зон нагонки и натаски собак охотничьих пород
  - лесных кварталов
  - лесопарковых зон
  - зеленых зон
- Особо охраняемые природные территории**
- региональные и муниципальные
- Гидрография**
- реки, водохранилища, озера, пруды
  - реки, ручьи, каналы
- Пути сообщения**
- шоссе и автостреды
  - иные дороги
  - железные дороги



## 6. Киржачский район.

### 41. Зареченский охотучасток.

Площадь 10,749 тыс.га.

**Северная:** От моста через р. Шерну, расположенного на автомобильной дороге А 108 Московское большое кольцо в точке 1, на восток по автомобильной дороге А 108 Московское большое кольцо через н.п. Мележи, до точки 2. **Восточная:** От точки 2 на юго-восток по автомобильной дороге А 108 Московское большое кольцо до места пересечения автомобильной дороги А 108 с административной границей Московской области в точке 3. **Южная:** От места пересечения автомобильной дороги А 108 Московское большое кольцо с административной границей Московской области на запад по административной границе Московской области до места пересечения р. Шерны с административной границей Московской области севернее с. Заречье в точке 4. **Западная:** От места пересечения р. Шерны с административной границей Московской области севернее с. Заречье на север, вверх по среднему течению р. Шерны до моста через р. Шерну, расположенного на автомобильной дороге А 108 Московское большое кольцо в точке 1.

**К землям, земельным участкам, правовой режим которых не допускает осуществление видов деятельности в сфере охотничьего хозяйства и которые не подлежат включению в состав охотничьего угодья, относятся:**

-территории следующих населенных пунктов: п. Лисицыно, участок Мележи, п. Красный Угол, д. Красный Угол, д. Красный Огорок, д. Соповские Землянки, д. Ратьково, с Заречье, войсковая часть 42732-3;

-территории следующих лесопарковых зон: лесопарковая зона Филипповского участкового лесничества Киржачского лесничества, Южного участкового лесничества Киржачского лесничества.

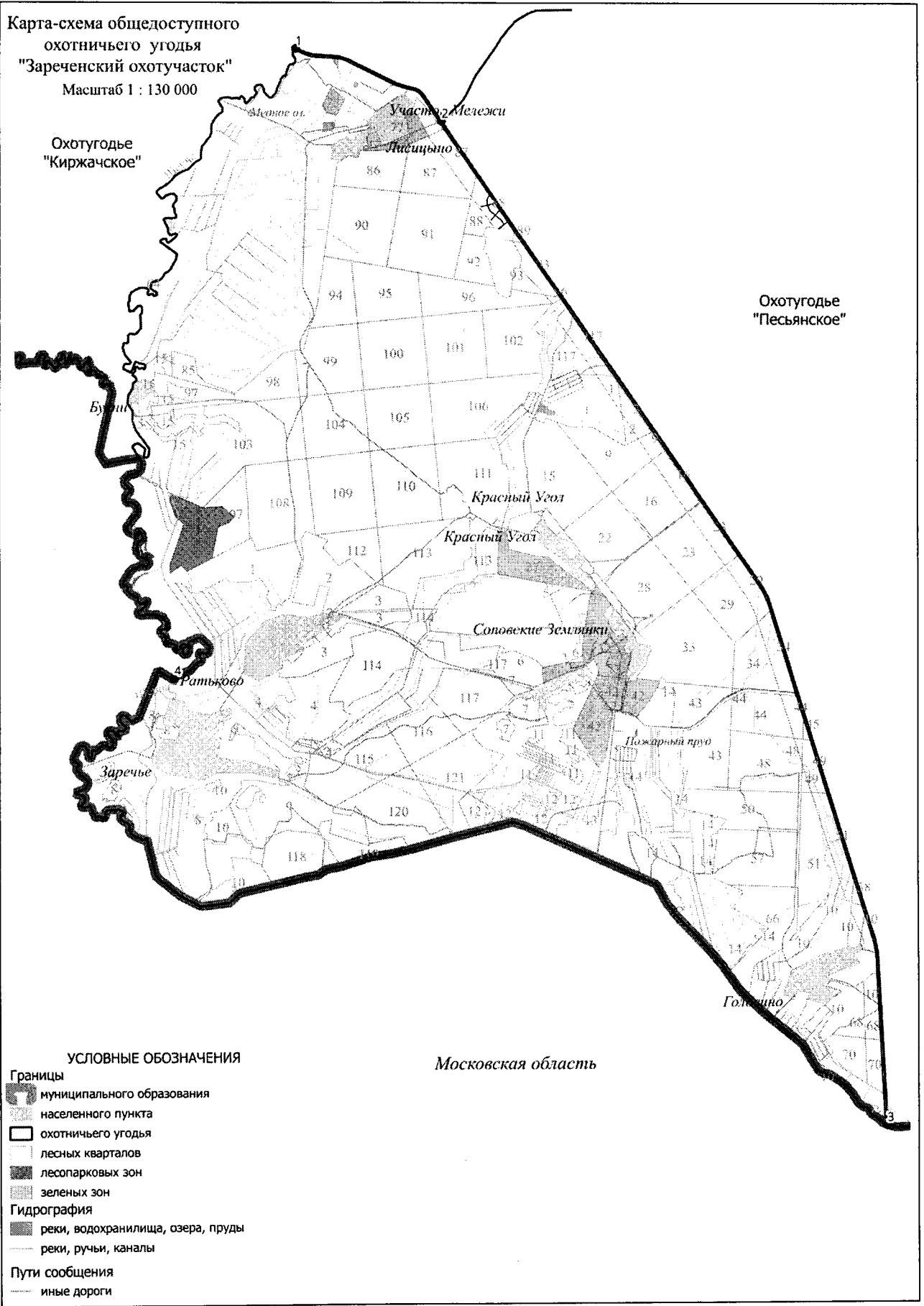
**Сведения о характерных точках границ охотничьего угодья Зареченский охотучасток в системе координат WGS 84 UTM\_ZONE 37N**

№ п/п	Координата X	Координата У	Координата X	Координата У
	градусы, минуты, секунды		десятичные градусы	
1	56°6'16,28"	38°38'7,89"	56,104521	38,635525
2	56°5'37,45"	38°40'28,79"	56,093736	38,674665
3	55°56'37,63"	38°47'36,40"	55,943785	38,793445
4	56°0'38,73"	38°36'11,44"	56,010758	38,603178

Карта-схема общедоступного  
охотничьего угодья  
"Зареченский охотучасток"  
Масштаб 1 : 130 000

Охотугодье  
"Киржачское"

Охотугодье  
"Песьянское"



**42. Охотхозяйство «Песьянское».**

Площадь 14,055 тыс.га.

**Северная:** От д. Дубки (точка 1) на северо-восток по автомобильной дороге 17 ОП РЗ 17 К – 8 «Дубки – Киржач» до северо-западного угла лесного квартала 82 Киржачского участкового лесничества Киржачского лесничества (точка 2), затем на восток по юго-западной границе лесного квартала 82 Киржачского участкового лесничества Киржачского лесничества до северо-западного угла лесного квартала 85 Киржачского участкового лесничества Киржачского лесничества и далее на восток, по западной, южной и восточной границе лесного квартала 85 Киржачского участкового лесничества Киржачского лесничества, восточной границе лесного квартала 82 Киржачского участкового лесничества Киржачского лесничества и северной границе лесного квартала 90 Киржачского участкового лесничества Киржачского лесничества до северо-восточного угла лесного квартала 90 Киржачского участкового лесничества Киржачского лесничества (точка 3). От северо-восточного угла лесного квартала 90 Киржачского участкового лесничества Киржачского лесничества на юг по Горьковской железной дороге (участок Киржач-Орехово-Зуево) до места пересечения Горьковской железной дороги (участок Киржач-Орехово-Зуево) с южной границей г. Киржач в точке 4, затем на восток по южной границе г. Киржач до места пересечения южной границы г. Киржач с автомобильной дорогой 17 ОП РЗ 17 К – 14 «Киржач-Фёдоровское-Финеево-Старово-Санино-«Волга» в точке 5. **Восточная:** От места пересечения южной границы г. Киржач с автомобильной дорогой 17 ОП РЗ 17 К – 14 «Киржач-Фёдоровское-Финеево-Старово-Санино-«Волга» на юг по автомобильной дороге 17 ОП РЗ 17 К – 14 «Киржач-Фёдоровское-Финеево-Старово-Санино-«Волга» через д. Фёдоровское, д. Дворищи, д. Илейкино, д. Финеево до места пересечения автомобильной дороги 17 ОП РЗ 17 К – 14 «Киржач-Фёдоровское-Финеево-Старово-Санино-«Волга» с административной границей Петушинского района в точке 6. **Южная:** От места пересечения автомобильной дороги 17 ОП РЗ 17 К – 14 «Киржач-Фёдоровское-Финеево-Старово-Санино-«Волга» с административной границей Петушинского района на юго-запад по административной границе Петушинского района до места пересечения административной границы Петушинского района с административной границей Московской области в точке 7 и далее на запад по административной границе Московской области до места пересечения административной границы Московской области с автомобильной дорогой А 108 «Московское большое кольцо» в точке 8. **Западная:** От места пересечения административной границы Московской области с автомобильной дорогой А 108 «Московское большое кольцо» на северо-запад по автомобильной дороге А 108 «Московское большое кольцо» до места пересечения с автомобильной дорогой 17 ОП РЗ 17 К – 8 «Дубки-Киржач» в точке 9, далее по указанной дороге на север до д. Дубки и точки 1.

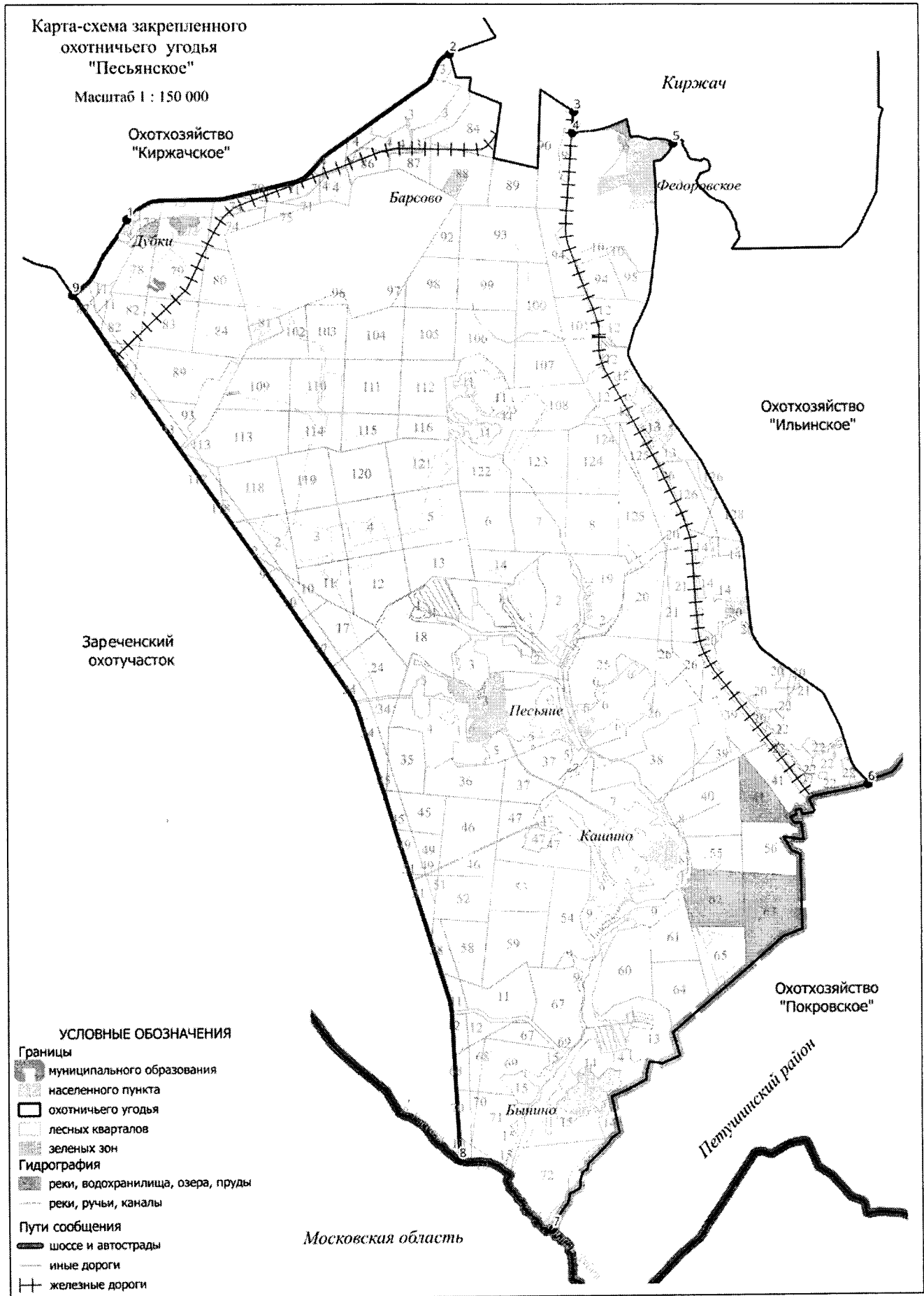
**К землям, земельным участкам, правовой режим которых не допускает осуществление видов деятельности в сфере охотничьего хозяйства и которые не подлежат включению в состав охотничьего угодья, относятся:**

-территории следующих населенных пунктов: д. Федоровское, д. Илейкино, д. Дворищи, п. Мирный, д. Дубки, д. Финеево, д. Песьяне, д. Карповщина, д. Старово, п. Санинского ДОКа, д. Кашино, д. Бынино.

**Примечание:** к зеленым зонам относятся следующие участки лесного фонда лесные кварталы 62, 63, 41 (выделы 20, 21, 27, 33-67, 71-74) Санинского участкового лесничества Киржачского лесничества, лесной квартал 9 (выделы 1-5, 9-11, 17, 18) урочища «За власть Советов» Южного участкового лесничества Киржачского лесничества общей площадью 361 га.

Сведения о характерных точках границ охотничьего угодья «Песьянское» в системе координат WGS 84 UTM ZONE 37N

№ п/п	Координата X	Координата Y	Координата X	Координата Y
	градусы, минуты, секунды		десятичные градусы	
1	56°6'24,64"	38°41'29,42"	56,106843	38,691505
2	56°8'7,34"	38°47'30,34"	56,135372	38,791761
3	56°7'31,43"	38°49'48,63"	56,125398	38,830176
4	56°7'18,26"	38°49'46,93"	56,121739	38,829703
5	56°7'11,57"	38°51'38,32"	56,119880	38,860644
6	56°0'31,19"	38°55'15,22"	56,008665	38,920893
7	55°55'54,16"	38°49'20,15"	55,931710	38,822265
8	55°56'37,51"	38°47'36,65"	55,943752	38,793513
9	56°5'37,60"	38°40'28,58"	56,093777	38,674605



#### 43. Охотхозяйство «Ильинское».

Площадь 8,547 тыс.га.

**Северная:** от места пересечения автодороги 17 ОП РЗ 17 К – 14 «Киржач-Фёдоровское-Финеево-Старово-Санино-«Волга»» и ул. Горького г. Киржаче в точке 1 на юго-восток по ул. Горького до моста через р. Киржач (точка 2), далее на юг вниз по среднему течению р. Киржач до юго-западного угла лесного квартала 131 Киржачского участкового лесничества Киржачского лесничества (точка 3), затем на восток по южным границам лесных кварталов 131, 132, 133 Киржачского участкового лесничества Киржачского лесничества, и далее на север по восточным границам лесных кварталов 133, 130, 58, 51, Киржачского участкового лесничества Киржачского лесничества до северо-западного угла лесного квартала 52 Киржачского участкового лесничества Киржачского лесничества. От северо-западного угла лесного квартала 52 Киржачского участкового лесничества Киржачского лесничества на восток по северной границе лесного квартала 52 Киржачского участкового лесничества Киржачского лесничества до места пересечения северной границы лесного квартала 52 Киржачского участкового лесничества Киржачского лесничества с автомобильной дорогой 17 ОП РЗ 17 К – 11 «Покров-Новосёлово-Киржач» (точка 4). **Восточная:** От места пересечения северной границы лесного квартала 52 Киржачского участкового лесничества Киржачского лесничества с автомобильной дорогой 17 ОП РЗ 17 К – 11 «Покров-Новосёлово-Киржач» на юго-восток по автомобильной дороге 17 ОП РЗ 17 К – 11 «Покров-Новосёлово-Киржач» через д. Тельвяково, д. Новосёлово до места пересечения автомобильной дороги 17 ОП РЗ 17 К – 11 «Покров-Новосёлово-Киржач» с административной границей Петушинского района в точке 5. **Южная:** от места пересечения автомобильной дороги 17 ОП РЗ 17 К – 11 «Покров-Новосёлово-Киржач» с административной границей Петушинского района на юго-запад по административной границе Петушинского района до места пересечения административной границы Петушинского района с автомобильной дорогой 17 ОП РЗ 17 К – 14 «Киржач-Фёдоровское-Финеево-Старово-Санино-«Волга»» в точке 6. **Западная:** от места пересечения административной границы Петушинского района с автомобильной дорогой 17 ОП РЗ 17 К – 14 «Киржач-Фёдоровское-Финеево-Старово-Санино-«Волга»» на северо-запад по автомобильной дороге 17 ОП РЗ 17 К – 14 «Киржач-Фёдоровское-Финеево-Старово-Санино-«Волга»», через д. Старово, д. Финеево, д. Илейкино, д. Фёдоровское до места пересечения с ул. Горького г. Киржач в точке 1.

**К землям, земельным участкам, правовой режим которых не допускает осуществление видов деятельности в сфере охотничьего хозяйства и которые не подлежат включению в состав охотничьего угодья, относятся:**

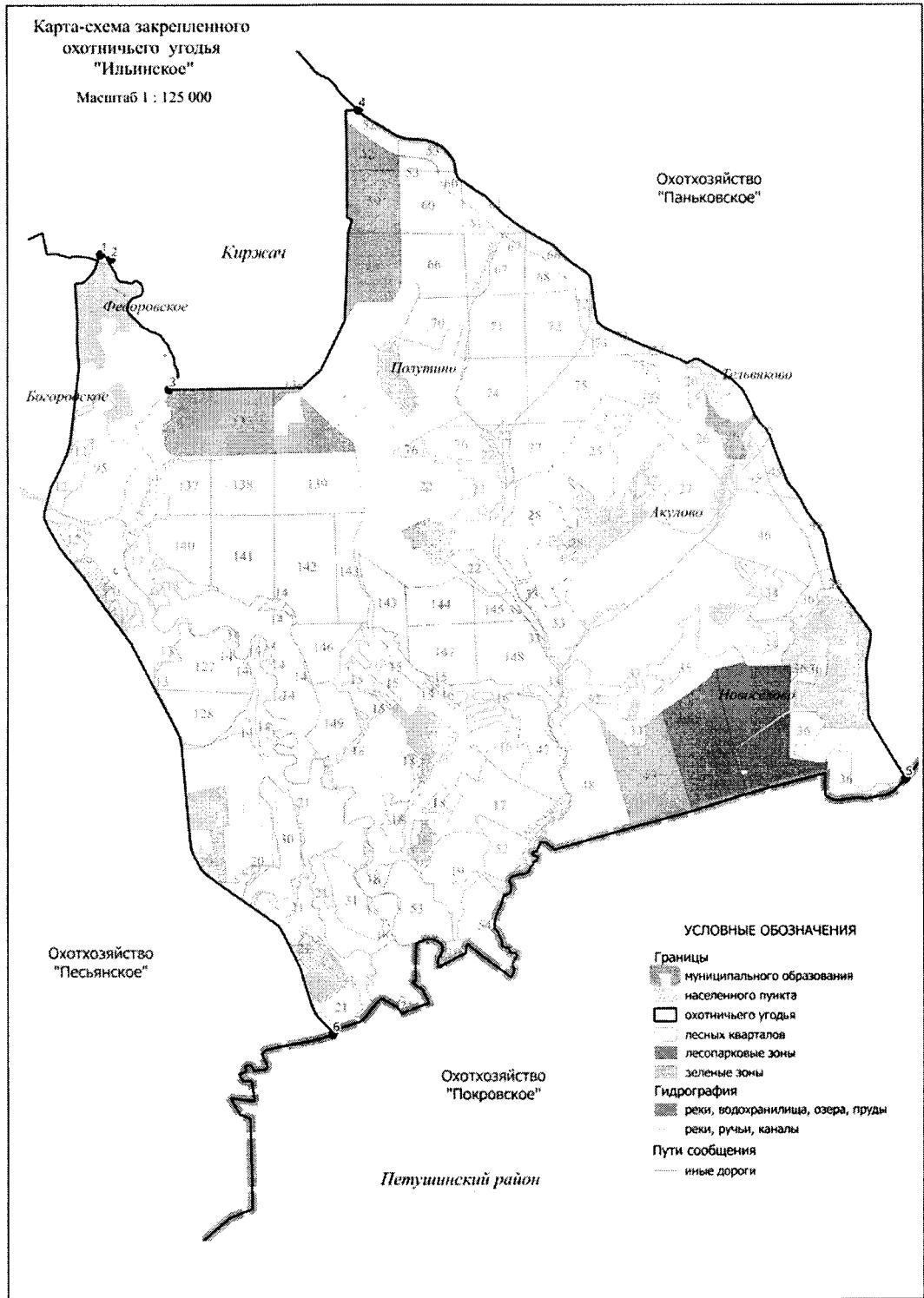
- территории следующих населенных пунктов: д. Федоровское, д. Илейкино, д. Трохино, д. Никифорово, д. Финеево, д.Ильинское, д. Старово, д. Акулово, д. Харламово, д. Петряево, д. Новоселово, д. Тельвяково, д. Полутино;
- территории следующих лесопарковых зон: лесопарковая зона Новосёловского участкового лесничества Киржачского лесничества.

**Примечание:** к зеленым зонам относятся следующие участки лесного фонда лесные кварталы 59, 65, 134-136, 52 (выделы 10, 24-26, 28-35, 39) Киржачского участкового лесничества Киржачского лесничества, лесной квартал 49 Новоселовского участкового лесничества Киржачского лесничества общей площадью 614,3 га.

**Сведения о характерных точках границ охотничьего угодья «Ильинское» в системе координат WGS 84 UTM ZONE 37N**

№ п/п	Координата X	Координата Y	Координата X	Координата Y
	градусы, минуты, секунды		десятичные градусы	
1	56°7'15,51"	38°51'40,98"	56,120976	38,861383
2	56°7'13,10"	38°51'50,25"	56,120306	38,863960
3	56°6'5,68"	38°52'44,13"	56,101578	38,878925
4	56°8'30,13"	38°55'40,45"	56,141704	38,927902
5	56°2'43,78"	39°4'8,27"	56,045493	39,068963
6	56°0'31,56"	38°55'15,34"	56,008768	38,920929





#### 44. Охотхозяйство «Киржачское».

Площадь 18,189 тыс.га.

**Северная:** от точки 1 соприкосновения административных границ Александровского, Киржачского районов и Московской области на восток по административной границе Александровского района до места пересечения административной границы Александровского района с автомобильной дорогой 17 ОП РЗ 17 К – 4 «Киржач – Александров» в точке 2. **Восточная:** от места пересечения административной границы Александровского района с автомобильной дорогой 17 ОП РЗ 17 К – 4 «Киржач – Александров» на юг по автомобильной дороге 17 ОП РЗ 17 К – 4 «Киржач – Александров» через д. Бельково, д. Лисицино до места пересечения лесной просекой в лесном квартале урочища Коммунар Северного участкового лесничества Киржачского лесничества (точка 3), далее по просеке на юго-запад до Горьковской железной дороги, пересекая ее в точке 4 в западном направлении до северо-восточного угла лесного квартала 17 Киржачского участкового лесничества Киржачского лесничества, далее на юго-запад, по северо-западным просекам лесных кварталов 17, 16, 15, 14, 13, 81, 80, юго-западной просеке лесного квартала 80 Киржачского участкового лесничества Киржачского лесничества до места пересечения с автомобильной дорогой 17 ОП РЗ 17 К – 8 «Дубки – Киржач» в точке 5. **Южная:** от места пересечения юго-западной просеки лесного квартала 80 Киржачского участкового лесничества Киржачского лесничества с автомобильной дорогой 17 ОП РЗ 17 К – 8 «Дубки – Киржач» по автомобильной дороге 17 ОП РЗ 17 К – 8 «Дубки – Киржач» на юго-запад через д. Дубки до места пересечения с автомобильной дорогой А 108 «Московское большое кольцо» в точке 6, далее на северо-запад по автомобильной дороге А 108 «Московское большое кольцо» до моста через р. Шерну (точка 7) и далее на юг вниз по среднему течению р. Шерны до места пересечения р. Шерны с административной границей с Московской областью южнее х. Буяни (точка 8). **Западная:** от места пересечения р. Шерны с административной границей Московской области южнее х. Буяни на северо-запад по административной границе с Московской областью до точки соприкосновения административных границ Александровского, Киржачского районов и Московской области в точке 1.

**К землям, земельным участкам, правовой режим которых не допускает осуществление видов деятельности в сфере охотничьего хозяйства и которые не подлежат включению в состав охотничьего угодья, относятся:**

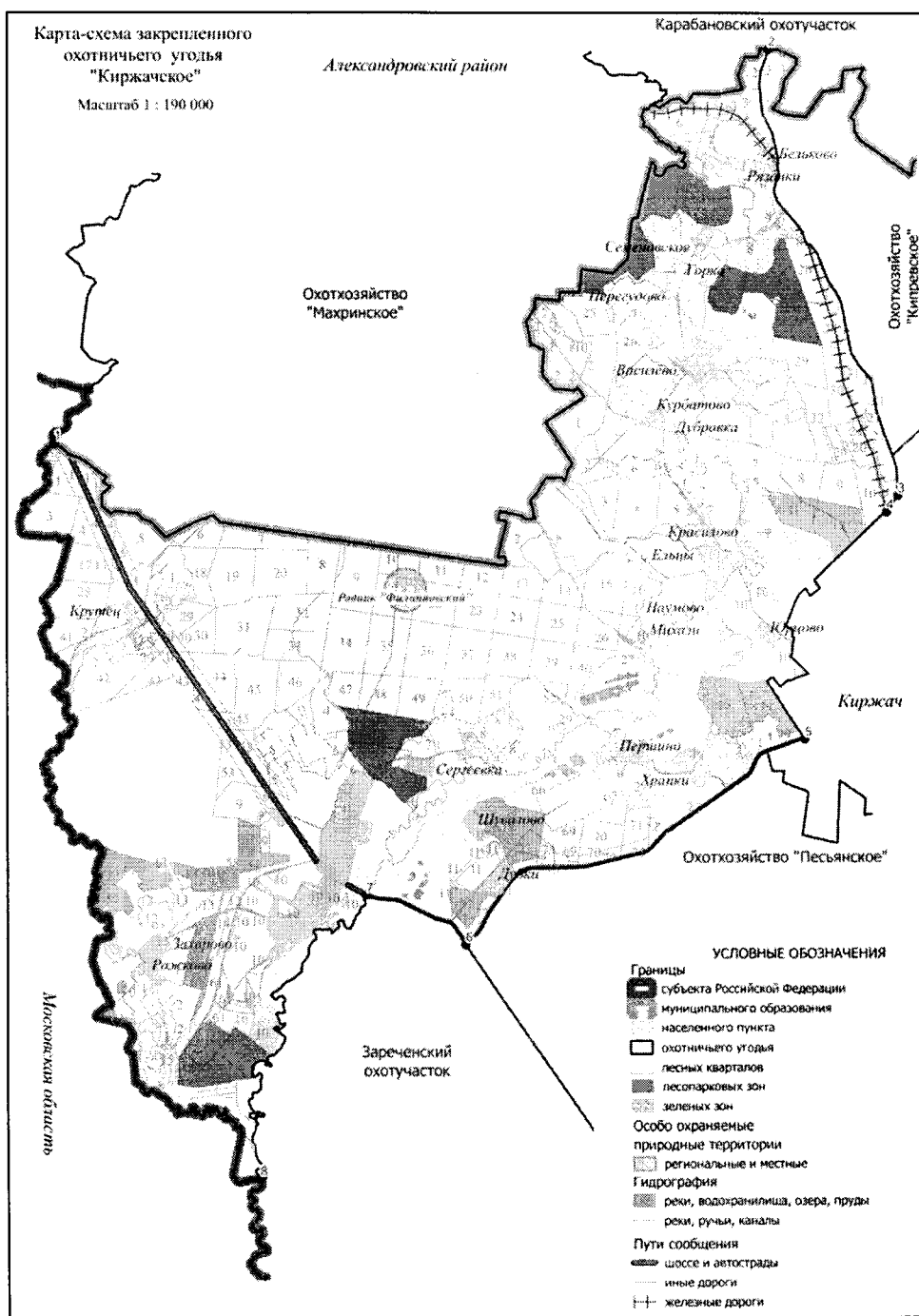
-территории следующих населенных пунктов: д.Крутец, д. Аленино, с. Филипповское, д.Захарово, д. Рожково, д. Мележа, д.Дворищи, д. Дубки, д. Сергиевка, д. Бережки, п. Першино, д. Грибаново, д. Храпки, д. Михали, д. Наумово, д. Юрцово, д. Ельцы, д. Дубровка, д. Курбатово, д. Василево, д. Карпово, д. Перегудово, п. Горка, с. Семеновское, д. Бельково, д. Климово, д. Рязанки, ст. Бельково;

-территории следующих лесопарковых зон: лесопарковая зона Кипреевского участкового лесничества Киржачского лесничества, лесопарковая зона Филипповского участкового лесничества Киржачского лесничества.

**Примечание:** к зеленым зонам относятся следующие участки лесного фонда лесные кварталы 11,78, 12 (выделы 1-51), 79 (выделы 1-49,51,53,55,59,60-66) Киржачского ; лесные кварталы 57, 59, 60, 62, 68, 58 (выделы 1-40,42-70,95,96,98,99), 61 (выделы 1-3,6-10,16,17,22,26-29,37-40,51,54,55,59,60,64,65,68,73,77), 72 (выделы 1-14,19,33,34,36-43,45,46), 77 (выделы 1-11,15-27,31-35,38-41,72,73,77-80,83-94,98-102) Филипповского участкового лесничества Киржачского лесничества общей площадью 1090,0 га.

**Сведения о характерных точках границ охотничьего угодья «Киржачское» в системе координат WGS 84 UTM ZONE 37N**

№ п/п	Координата X	Координата Y	Координата X	Координата Y
	градусы, минуты, секунды		десятичные градусы	
1	56°12'8,48"	38°30'53,84"	56,202356	38,514955
2	56°17'15,34"	38°47'32,14"	56,287594	38,792260
3	56°11'27,05"	38°50'34,93"	56,190847	38,843037
4	56°11'14,24"	38°50'18,79"	56,187289	38,838554
5	56°8'17,63"	38°48'22,76"	56,138230	38,806324
6	56°5'37,45"	38°40'28,79"	56,093736	38,674665
7	56°6'16,46"	38°38'8,36"	56,104574	38,635655
8	56°2'36,66"	38°35'38,65"	56,043515	38,594071



#### 45. Охотхозяйство «Паньковское».

Площадь 19,912 тыс.га.

**Северная:** от места пересечения автомобильной дороги 17 ОП МЗ 17 Н – 314 «Киржач-Корытово-Арефино-Власьево» с автомобильной дорогой 17 ОП РЗ 17 К - 9 «Кольчугино-Киржач» в точке 1 на северо-восток по автомобильной дороге 17 ОП РЗ 17 К - 9 «Кольчугино-Киржач» через д. Ефремово до места пересечения автомобильной дороги 17 ОП РЗ 17 К - 9 «Кольчугино-Киржач» с административной границей Кольчугинского района в точке 2. **Восточная:** от места пересечения автомобильной дороги 17 ОП РЗ 17 К - 9 «Кольчугино-Киржач» с административной границей Кольчугинского района на юг по административной границе Кольчугинского района до места пересечения административных границ Киржачского, Кольчугинского и Петушинского районов в точке 3 и далее на юг по административной границе Петушинского района до юго-восточного угла лесного квартала 36 Новоселовского участкового лесничества Киржачского лесничества (точка 4). **Южная:** от юго-восточного угла лесного квартала 36 Новоселовского участкового лесничества Киржачского лесничества на запад по южным границам лесных кварталов 36, 35, 34 Новоселовского участкового лесничества Киржачского лесничества до юго-западного угла лесного квартала 34 Новоселовского участкового лесничества Киржачского лесничества (точка 5), затем на север по западной границе лесного квартала 34 Новоселовского участкового лесничества Киржачского лесничества до северо-восточного угла лесного квартала 37 Новоселовского участкового лесничества Киржачского лесничества. От северо-восточного угла лесного квартала 37 Новоселовского участкового лесничества Киржачского лесничества на юг по западной границе лесных кварталов 37, 40 Новоселовского участкового лесничества Киржачского лесничества до юго-западного угла лесного квартала 40 Новоселовского участкового лесничества Киржачского лесничества (точка 6). От юго-западного угла лесного квартала 40 Новоселовского участкового лесничества Киржачского лесничества на юго-запад по административной границе Петушинского района до места пересечения автомобильной дороги 17 ОП РЗ 17 К – 11 «Покров – Новоселово - Киржач» с административной границей Петушинского района в точке 7. **Западная:** от места пересечения автомобильной дороги 17 ОП РЗ 17 К – 11 «Покров – Новоселово - Киржач» с административной границей Петушинского района на северо-запад по автомобильной дороге 17 ОП РЗ 17 К – 11 «Покров – Новоселово - Киржач» через н.п. Новоселово, д.Тельвяково, до пересечения автомобильной дороги 17 ОП РЗ 17 К – 11 «Покров – Новоселово - Киржач» с административной границей г. Киржач в точке 8, затем на север по административной границе г. Киржач до р. Вахчелки (Вахчилки) (точка 9) и далее на север, вверх по среднему течению р. Вахчелки до устья ручья - правого притока р. Вахчелки (точка 10). От устья ручья - правого притока р. Вахчелки на север, вверх по среднему течению ручья - правого притока р. Вахчелки до моста через ручей - правый приток р. Вахчелки, расположенного на автомобильной дороге 17 ОП МЗ 17 Н -314 «Киржач-Корытово-Арефино-Власьево» у д. Корытово в точке 11. От моста через ручей - правый приток р. Вахчелки, расположенного на автомобильной дороге 17 ОП МЗ 17 Н – 314 «Киржач-Корытово-Арефино-Власьево» у д. Корытово на запад по автомобильной дороге 17 ОП МЗ 17 Н – 314 «Киржач-Корытово-Арефино-Власьево» до места пересечения с автомобильной дорогой 17 ОП РЗ 17 К - 9 «Кольчугино - Киржач» в точке 1.

**К землям, земельным участкам, правовой режим которых не допускает осуществление видов деятельности в сфере охотничьего хозяйства и которые не подлежат включению в состав охотничьего угодья, относятся:**

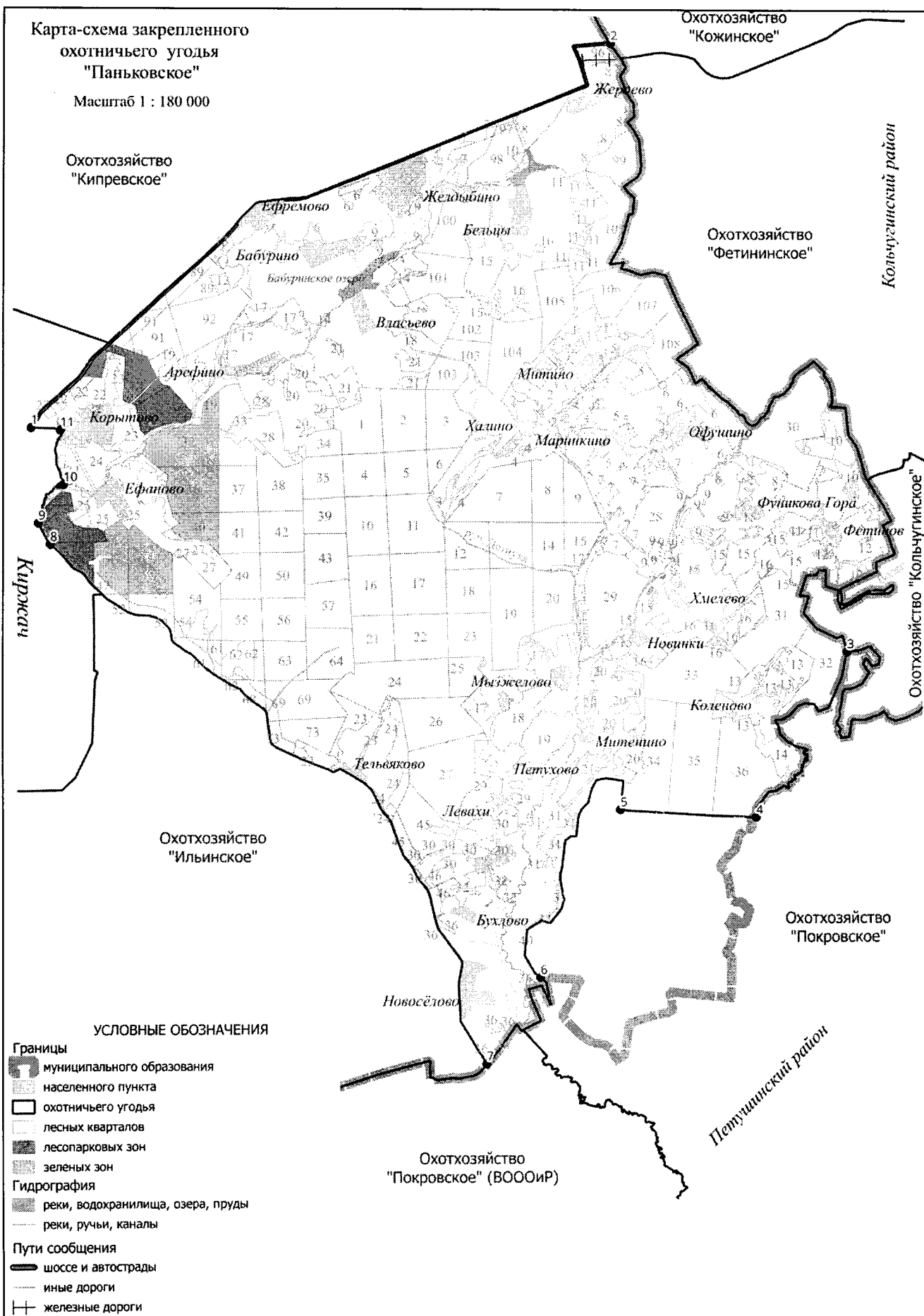
-территории следующих населенных пунктов: д. Корытово, д. Ефаново, д. Арефино, д. Власьево, д. Бабурино, д. Ефремово, д. Желжыбино, д. Бельцы, д. Жердево, д. Митино, д. Халино, д. Маринкино, д. Офушино, д. Фуникова Гора, д. Игнатов, д. Фетиново, д. Хмелево, д. Новинки, д. Колоново, д. Митенино, д. Мызжелово, д. Тимино, д. Петухово, д. Левахи, д. Знаменское, д. Новоселово, д. Тельвяково;

-территории следующих лесопарковых зон: лесопарковая зона Киржачского участкового лесничества Киржачского лесничества.

**Примечание:** к зеленым зонам относятся следующие участки лесного фонда лесные кварталы 32, 36, 40, 48, 47 (выделы 1-33, 35-44, 52-54) Киржачского участкового лесничества Киржачского лесничества общей площадью 581 га.

**Сведения о характерных точках границ охотничьего угодья «Паньковское» в системе координат WGS 84 UTM\_ZONE\_37N**

№ п/п	Координата X	Координата Y	Координата X	Координата Y
	градусы, минуты, секунды		десятичные градусы	
1	56°10'32,31"	38°54'5,46"	56,175641	38,901517
2	56°15'15,34"	39°6'49,55"	56,254261	39,113765
3	56°7'47,35"	39°12'4,60"	56,129821	39,201278
4	56°5'45,35"	39°10'2,97"	56,095929	39,167492
5	56°5'51,09"	39°7'3,93"	56,097524	39,117759
6	56°3'47,69"	39°5'18,76"	56,063248	39,088544
7	56°2'44,18"	39°4'7,78"	56,045604	39,068828
8	56°9'6,79"	38°54'31,13 "	56,151885	38,908646
9	56°9'22,45"	38°54'15,26"	56,156235	38,904239
10	56°9'50,53"	38°54'48,49"	56,164035	38,913469
11	56°10'30,54"	38°54'44,35"	56,175151	38,912320



#### 46. Охотхозяйство «Кипревское».

Площадь 19,102 тыс.га.

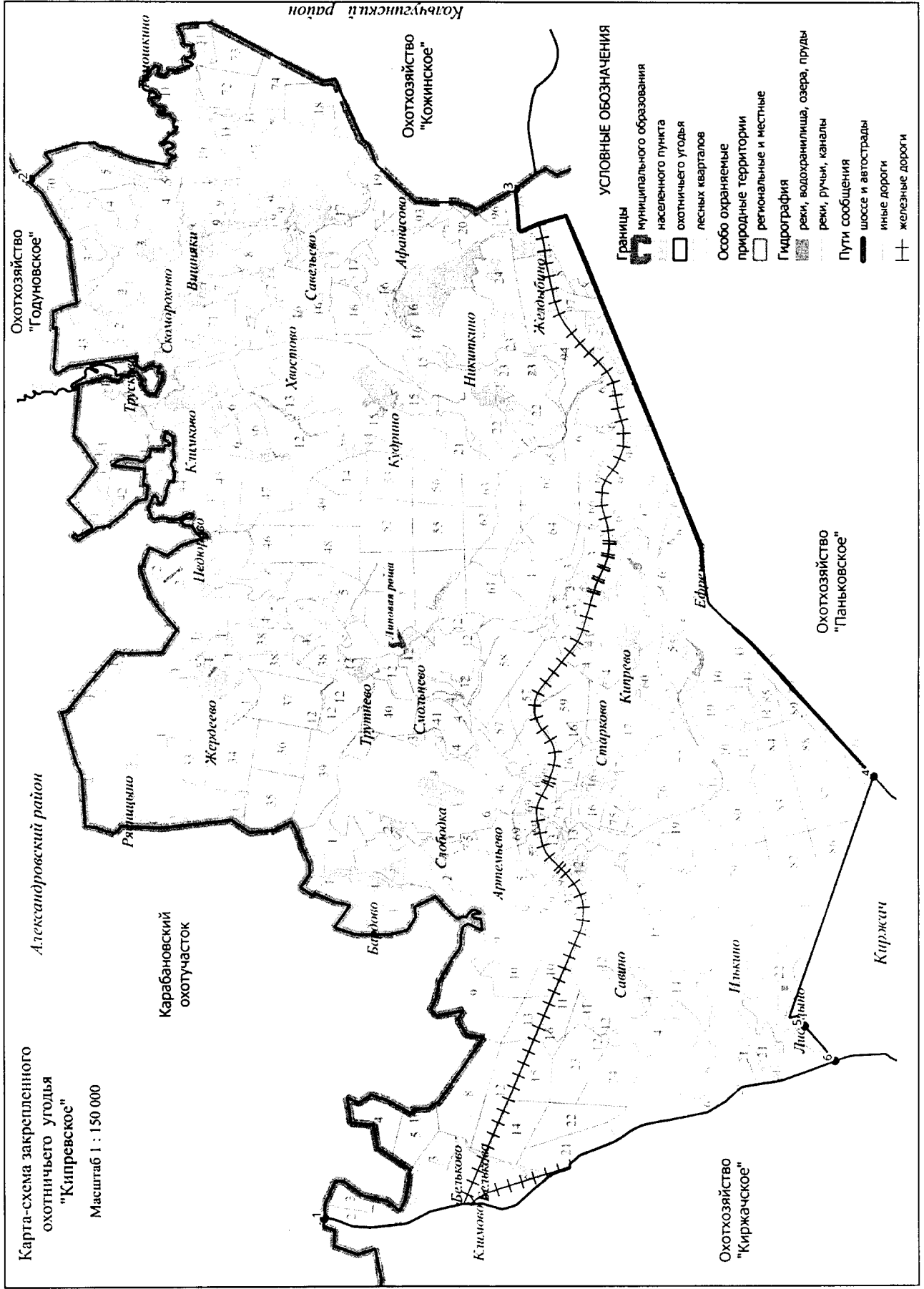
**Северная:** от места пересечения административной границы Александровского района с автомобильной дорогой 17 ОП РЗ 17 К – 4 «Киржач – Александров» в точке 1 на северо-восток по административной границе Александровского района до места пересечения административных границ Александровского, Кольчугинского и Киржачского районов в точке 2. **Восточная:** от места пересечения административных границ Александровского, Кольчугинского и Киржачского районов на юг по административной границе Кольчугинского района до места пересечения с автомобильной дорогой 17 ОП РЗ 17 К - 9 «Кольчугино – Киржач» в точке 3. **Южная:** от места пересечения автомобильной дороги 17 ОП РЗ 17 К - 9 «Кольчугино – Киржач» с административной границей Кольчугинского района на юго-запад по автомобильной дороге 17 ОП РЗ 17 К - 9 «Кольчугино – Киржач» через д. Ефремово, до северо-восточного угла лесного квартала 28 Киржачского участкового лесничества Киржачского лесничества (точка 4), далее по северо-восточным просекам лесных кварталов 28, 25, 20, северо-западным просекам лесных кварталов 20, 19 Киржачского участкового лесничества Киржачского лесничества до северо-западного угла лесного квартала 19 Киржачского участкового лесничества Киржачского лесничества (точка 5). От северо-западного угла лесного квартала 19 Киржачского участкового лесничества Киржачского лесничества на юго-запад по прямой линии порядка 950 м по азимуту 250° до места пересечения с автомобильной дорогой 17 ОП РЗ 17 К – 4 «Киржач – Александров» в точке 6. **Западная:** от места пересечения прямой линии азимут 250° с автомобильной дорогой 17 ОП РЗ 17 К – 4 «Киржач – Александров» на северо-запад по указанной дороге через д. Лисицино, д. Бельково, ст. Бельково до места пересечения с административной границей Александровского района в точке 1.

**К землям, земельным участкам, правовой режим которых не допускает осуществление видов деятельности в сфере охотничьего хозяйства и которые не подлежат включению в состав охотничьего угодья, относятся:**

-территории следующих населенных пунктов: д. Илькино, д. Лисицыно, д. Савино, д. Иващевое, д. Артемьево, д. Старково, д. Слободка, д.Бардово, д. Трутнево, д. Смольнево, д. Жердеево, д. Рясницыно, д. Недюрево, д. Трусково, д. Климково, д. Кудрино, д. Хвостово, д. Скоморохово, д. Ясная Поляна, д. Савельево, д. Вишняки, д. Афанасово, д. Никиткино, д. Киприно, д. Ефремово, д.Бельково.

**Сведения о характерных точках границ охотничьего угодья «Кипревское» в системе координат WGS\_84\_UTM\_ZONE\_37N**

№ п/п	Координата X	Координата Y	Координата X	Координата Y
	градусы, минуты, секунды		десятичные градусы	
1	56°17'15,45"	38°47'30,85"	56,287626	38,791904
2	56°20'16,85"	39°6'56,25"	56,338013	39,115626
3	56°15'16,35"	39°6'46,21"	56,254541	39,112837
4	56°11'34,43"	38°55'47,72"	56,192896	38,929924
5	56°12'17,69"	38°51'6,39"	56,204915	38,851776
6	56°11'58,58"	38°50'27,00"	56,199607	38,840833





## 7. Ковровский район.

### 47. Мелеховский охотучасток.

Площадь 16,149 тыс.га.

**Северная:** От места пересечения автомобильной дороги 17 ОП МЗ 17 Н -365 «Сенинские Дворики-Шуя-Бельково-Суханиха» с автомобильной дорогой 17 ОП РЗ 17 К – 1 «Сенинские Дворики-Ковров-Шуя-Кинешма» в точке 1 на северо-восток по просёлочной дороге до с. Троицко-Никольское (точка 2), затем на восток по южной и восточной границе с. Троицко-Никольское, южной границе садовых участков до точки 3. От точки 3 на юго-восток по автомобильной дороге до переезда через Горьковскую железную дорогу, расположенного у въезда в микрорайон Заря в точке 4. **Восточная:** От переезда через Горьковскую железную дорогу, расположенного у въезда в микрорайон Заря по этой железной дороге на юг до железнодорожной станции Эсино (точка 5). **Южная:** От железнодорожной станции Эсино на юго-запад по автомобильной дороге 17 ОП МЗ 17 Н – 4 Павловское-Эсино-Красный Маяк-Андреево-Тюрмеровка через д. Мордвины до п. Красный Октябрь (точка 6). От п. Красный Октябрь на запад по автомобильной дороге 17 ОП МЗ 17 Н – 40 Сенинские Дворики-Красный Октябрь-«Павловское-Тюрмеровка» через п. Красный Октябрь до д. Бедрино (точка 7). **Западная:** От д. Бедрино по автомобильной дороге 17 ОП МЗ 17 Н – 4 Сенинские Дворики-Красный Октябрь-«Павловское-Тюрмеровка» на север через д. Макарово до д. Княгинино (точка 8). От д. Княгинино на запад по просёлочной дороге до р. Арга (точка 9), затем на север вниз по среднему течению р. Арга до моста через р. Арга, расположенного на автомобильной дороге М7 «Волга» в точке 10. От моста через р. Арга, расположенного на автомобильной дороге М7 «Волга» на восток по автомобильной дороге М7 «Волга» до моста через р. Нерехту, расположенного на автомобильной дороге М7 «Волга» в точке 11. От моста через р. Нерехту, расположенного на автомобильной дороге М7 «Волга» на север, вниз по среднему течению р. Нерехты до моста через р. Нерехту, расположенного на автомобильной дороге 17 ОП МЗ 17 Н -365 «Сенинские Дворики-Шуя»-Бельково-Суханиха в точке 12, затем по автомобильной дороге 17 ОП МЗ 17 Н -365 «Сенинские Дворики-Шуя»-Бельково-Суханиха до места пересечения автомобильной дороги 17 ОП МЗ 17 Н -365 «Сенинские Дворики-Шуя»-Бельково-Суханиха с автомобильной дорогой 17 ОП РЗ 17 К – 1 Сенинские Дворики-Ковров-Шуя-Кинешма в точке 1.

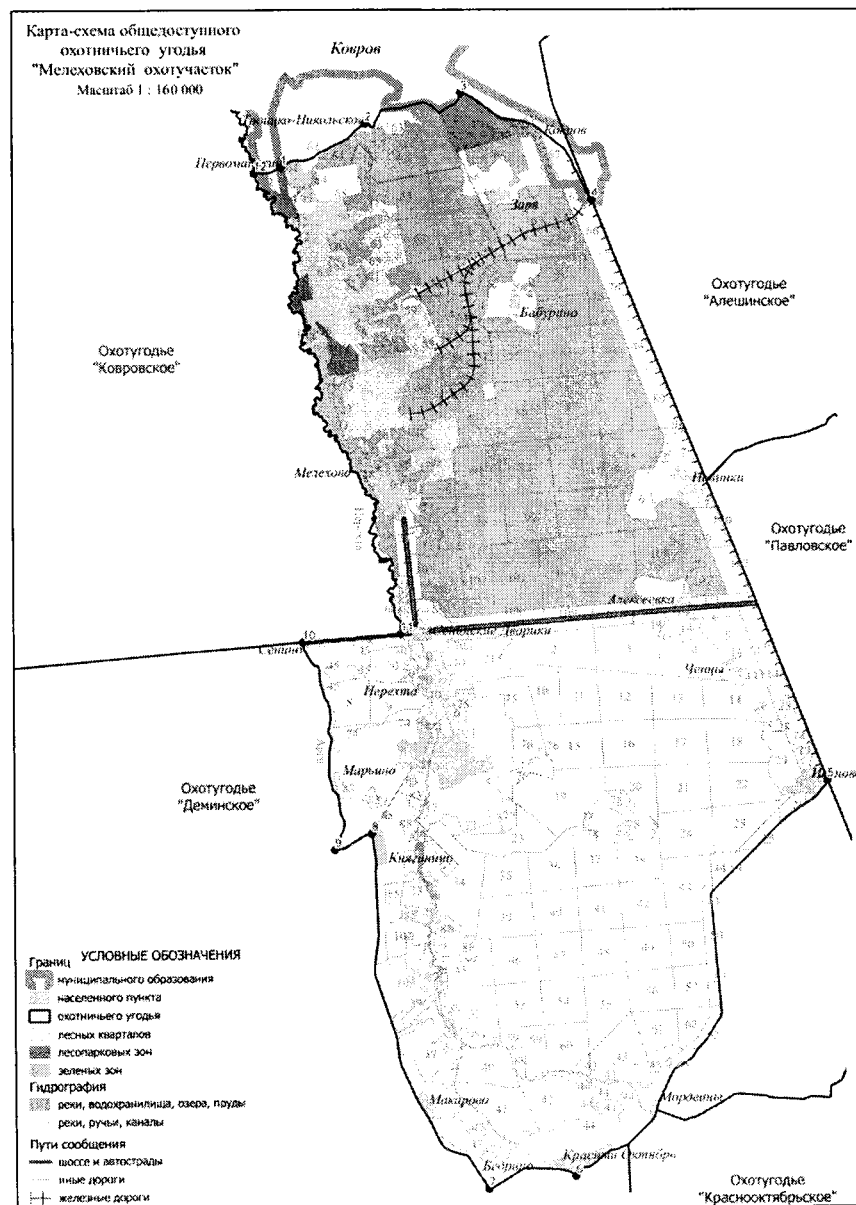
**К землям, земельным участкам, правовой режим которых не допускает осуществление видов деятельности в сфере охотничьего хозяйства и которые не подлежат включению в состав охотничьего угодья, относятся:**

-территории следующих населенных пунктов: п. Первомайский, п. Мелехово, д. Заря, д. Бабурино, д. Новинки, д. Алексеевка, д. Ченцы, с. Иваново, д. Сенинские Дворики, п. Нерехта, с. Марьино, с. Крутово, д. Княгинино, д. Мордвины, п. Красный Октябрь, д. Бедрино, д. Макарово;

-территории следующих лесопарковых зон: лесопарковая зона Мелеховского участкового лесничества Ковровского лесничества, Ковровского участкового лесничества Ковровского лесничества.

**Сведения о характерных точках границ охотничьего угодья Мелеховский охотучасток  
в системе координат WGS 84 UTM ZONE 37N**

№ п/п	Координата X	Координата Y	Координата X	Координата Y
	градусы, минуты, секунды		десятичные градусы	
1	56°18'15,70"	41°16'41,94"	56,304360	41,278316
2	56°18'46,51"	41°18'30,74"	56,312920	41,308539
3	56°17'52,45"	41°23'22,31"	56,297902	41,389530
4	56°19'8,71"	41°20'34,37"	56,319087	41,342880
5	56°10'57,51"	41°28'21,94"	56,182641	41,472762
6	56°6'15,57"	41°22'56,69"	56,104326	41,382413
7	56°6'6,83"	41°21'5,05"	56,101897	41,351404
8	56°10'20,69"	41°18'36,65"	56,172414	41,310182
9	56°10'9,25"	41°17'48,09"	56,169236	41,296691
10	56°12'37,31"	41°17'7,53"	56,210363	41,285426
11	56°12'43,01"	41°19'15,21"	56,211947	41,320891



**48. Охотхозяйство «Клязьминское».**

Площадь 14,940 тыс.га.

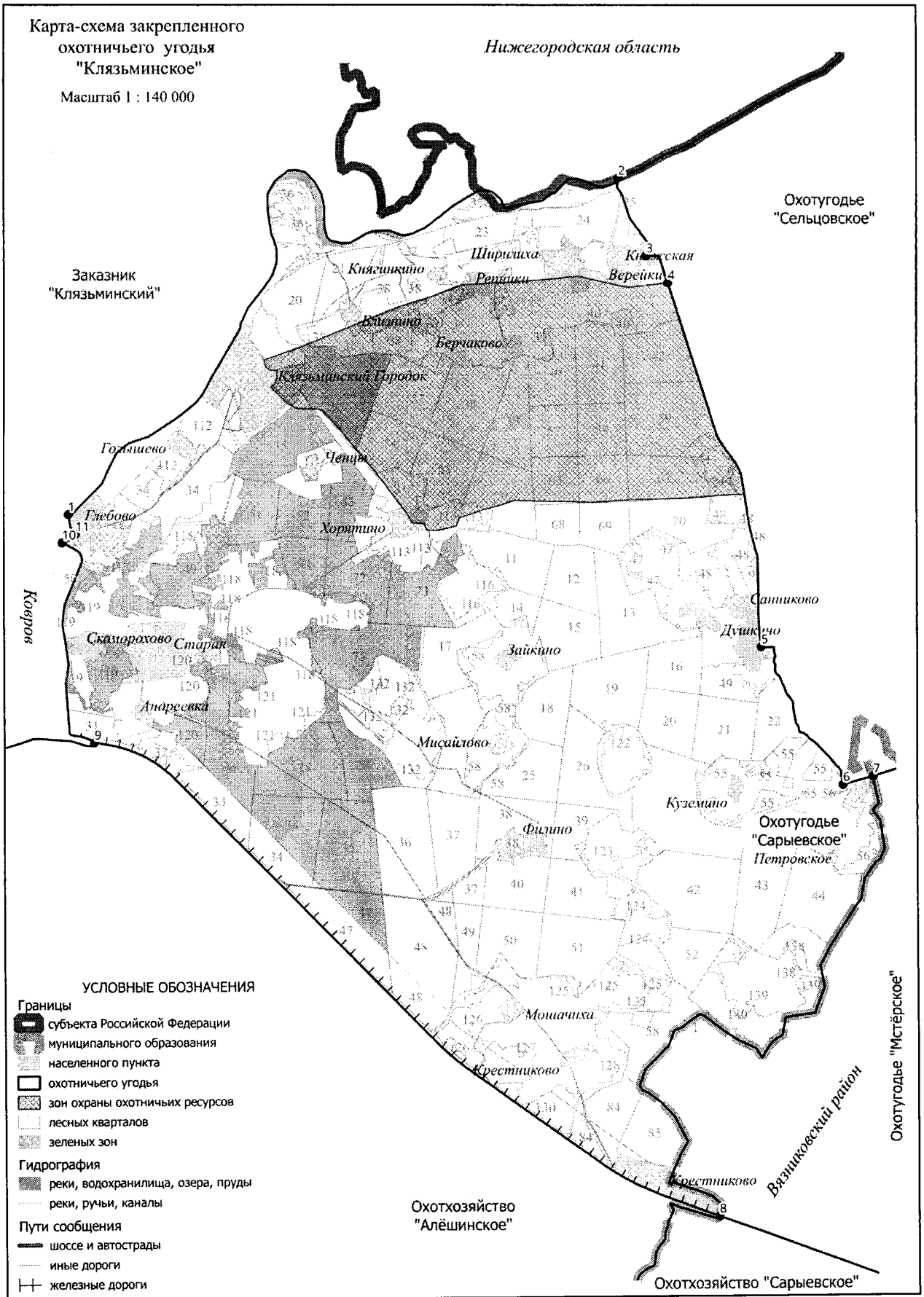
**Северная:** От грунтовой дороги у д. Глебово, выходящей на берег р. Клязьма в точке 1, на северо-восток вниз по среднему течению р. Клязьмы, огибая по правому берегу все расположенные далее вниз по течению р. Клязьмы острова до точки 2. **Восточная:** От точки 2 на юг по проселочной дороге, через лесной квартал 25 Клязьменского участкового лесничества Ковровского лесничества до д. Княжская (точка 3) и далее на юг по грунтовой дороге, вдоль восточной границы д. Княжская до места пересечения грунтовой дороги с автомобильной дорогой 17 ОП РЗ 17 К – 5 «Ковров - Красная Грива - Сельцо - Мстера - ст. Мстера – «Волга», затем до пересечения с автомобильной дорогой 17 ОП МЗ 17 Н – 344 «Ковров – Мстера» - Санниково» в точке 4 и далее на юг по автомобильной дороге 17 ОП МЗ 17 Н – 344 «Ковров – Мстера» - Санниково» до д. Санниково (точка 5). От д. Санниково на юго-восток по грунтовой дороге до ур. Петровское (точка 6), затем вдоль северной границы ур. Петровское, проходящей на восток вдоль линии электропередач, до административной границы между Ковровским и Вязниковским районами (точка 7) и далее на юго-запад по административной границе между Ковровским и Вязниковским районами до места пересечения административной границы между Ковровским и Вязниковским районами с Горьковской железной дорогой юго-восточнее п. Крестниково в точке 8. **Южная:** От п. Крестниково на северо-запад вдоль северной границы железнодорожной полосы Горьковской железной дороги через остановочные пункты 273 км, 270 км Горьковской железной дороги до места пересечения с автомобильной дорогой 17 ОП МЗ 17 Н – 6 «Глебово - Крестниково - Сарыево – «Волга» в точке 9. **Западная:** От места пересечения автомобильной дороги 17 ОП МЗ 17 Н – 6 «Глебово - Крестниково - Сарыево – «Волга» с Горьковской железной дорогой на север по автомобильной дороге 17 ОП МЗ 17 Н – 6 «Глебово - Крестниково - Сарыево – «Волга» до места пересечения автомобильной дороги 17 ОП МЗ 17 Н – 6 «Глебово - Крестниково - Сарыево – «Волга» с автомобильной дорогой 17 ОП РЗ 17 К – 5 «Ковров - Красная Грива - Сельцо - Мстера - ст. Мстера – «Волга» в точке 10 далее на северо-восток до д. Глебово (точка 11), по западной границе д. Глебово, по проселочной дороге до р. Клязьма и точки 1.

**К землям, земельным участкам, правовой режим которых не допускает осуществление видов деятельности в сфере охотничьего хозяйства и которые не подлежат включению в состав охотничьего угодья, относятся:**

-территории следующих населенных пунктов: д. Скоморохово, д. Старая, д. Глебово, д. Гольшево, д. Хорятино, д. Ченцы, с. Клязьменский Городок, д. Близнино, д. Бабериха, д. Княгинкино, д. Репники, д. Ширилица, д. Верейки, д. Княжская, д. Берчаково, с. Санниково, д. Душкино, д. Мисайлово, д. Зайкино, д. Куземино, с. Петровское, п. Филино, д. Мошачиха, д. Крестниково, п. Крестниково, д. Андреевка.

**Сведения о характерных точках границ охотничьего угодья «Клязьминское» в системе координат WGS 84 UTM ZONE 37N**

№ п/п	Координата X	Координата Y	Координата X	Координата Y
	градусы, минуты, секунды		десятичные градусы	
1	56°25'28,58"	41°27'18,63"	56,424607	41,455175
2	56°28'41,67"	41°36'51,76"	56,478242	41,614377
3	56°27'56,66"	41°37'20,34"	56,465739	41,622316
4	56°27'41,05"	41°37'42,93"	56,461403	41,628593
5	56°24'10,76"	41°39'19,39"	56,402989	41,655386
6	56°22'51,30"	41°40'45,14"	56,380918	41,679206
7	56°22'56,19"	41°41'16,99"	56,382275	41,688052
8	56°18'42,37"	41°38'33,46"	56,311769	41,642628
9	56°23'17,44"	41°27'45,14"	56,388177	41,462539
10	56°25'12,24"	41°27'12,13"	56,420068	41,453370
11	56°25'17,11"	41°27'26,33"	56,421420	41,457314



#### 49. Охотхозяйство «Алёшинское».

Площадь 9,685 тыс.га.

**Северная:** от железнодорожного моста над автомобильной дорогой 17 ОП МЗ 17 Н – 6 «Глебово - Крестниково - Сарыево – «Волга» (точка 1) на юго-восток по Горьковской железной дороге (участок Ковров – Муром) до пересечения с административной границей Вязниковского района в точке 2. **Восточная:** от пересечения Горьковской железной дороги (участок Ковров – Муром) с административной границей Вязниковского района на юго-запад по административной границе Вязниковского района до пересечения с проселочной дорогой между ур. Сельцо и д. Костюнино в точке 3. **Южная:** от места пересечения административной границы Вязниковского района с проселочной дорогой между ур. Сельцо и д. Костюнино по проселочной дороге на запад через урочище Сельцо, далее через лесные кварталы 19, 18, 17, 16 Эсинского участкового лесничества Ковровского лесничества, до д. Шиловское далее по грунтовой дороге через точки 4-7 до пересечения с Горьковской железной дорогой (участок Ковров – Муром) у д. Новинки в точке 8. **Западная:** от д. Новинки на север по Горьковской железной дороге (участок Ковров – Муром) до д. Гридино (точка 9), далее по грунтовой дороге в лесном квартале 47 Ковровского участкового лесничества Ковровского лесничества через д. Говядиха (точка 10), по восточным границам лесных кварталов 36, 32, 26, 22, 17 по южной границе лесного квартала 13 Ковровского участкового лесничества Ковровского лесничества, до п. Ащеринский карьер (точка 11), далее по автомобильной дороге 17 ОП МЗ 17 Н – 381 «Глебово – Крестниково» - Ащеринский карьер» до железнодорожного моста над автомобильной дорогой 17 ОП МЗ 17 Н – 6 «Глебово - Крестниково - Сарыево – «Волга» в точке 1.

**К землям, земельным участкам, правовой режим которых не допускает осуществление видов деятельности в сфере охотничьего хозяйства и которые не подлежат включению в состав охотничьего угодья, относятся:**

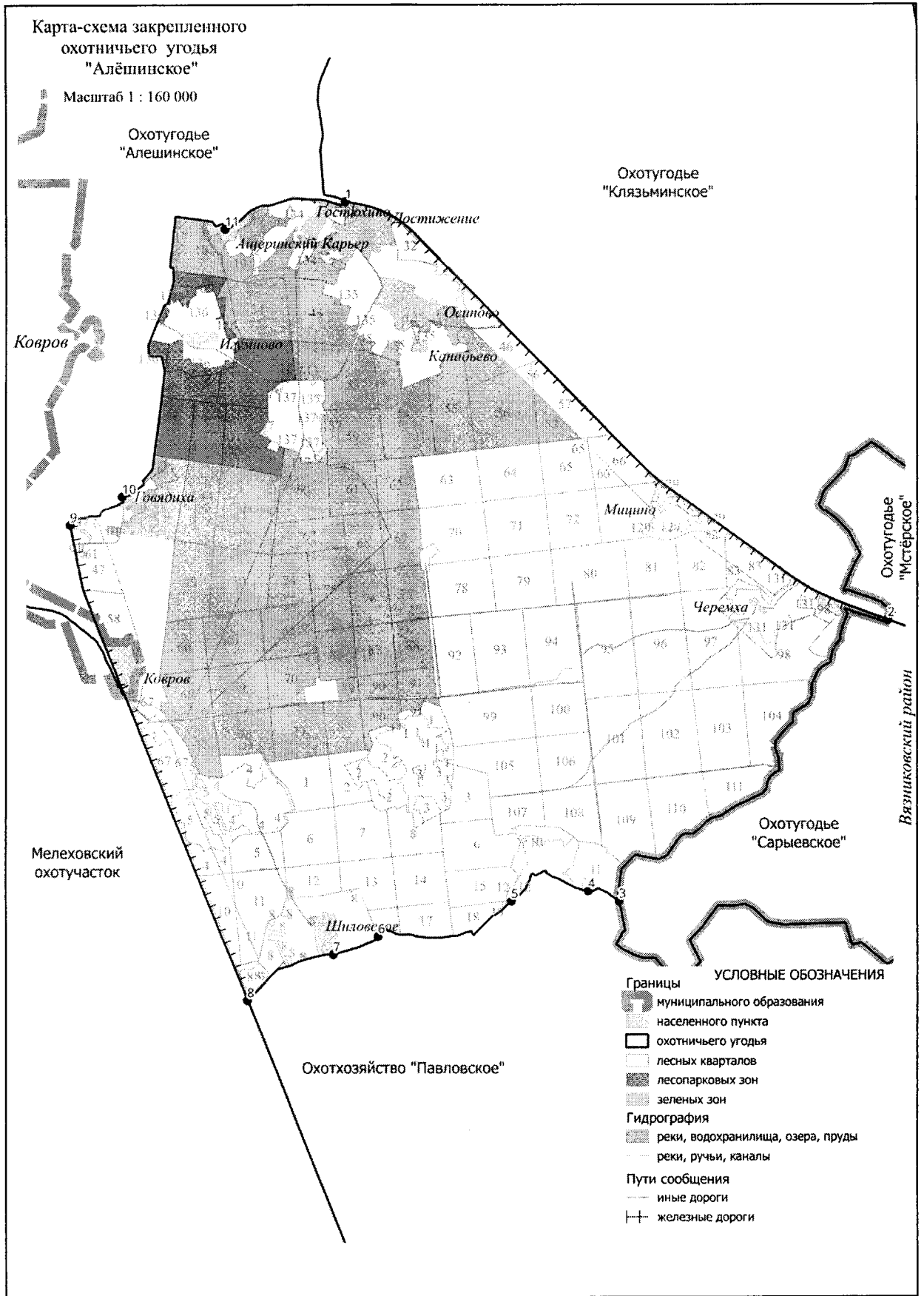
-территории следующих населенных пунктов: г. Ковров, д. Шиловское, д. Говядиха, д. Игумново, п. Ащеринский, д. Гостюхино, п. Достижение, с. Осипово, д. Канабьево, д. Мицино, д. Черемха, п. Крестниково;

-территории следующих лесопарковых зон: лесопарковая зона Ковровского участкового лесничества Ковровского лесничества.

**Примечание:** к зеленым зонам относятся следующие участки лесного фонда лесные кварталы 18, 19, 24, 43-45, 49, 50, 60-62, 68-70, 77-79, лесной квартал 23 (выделы 1-15), лесной квартал 67 (выделы 19-22, 25-29, 33-36, 43,46, 47) Ковровского участкового лесничества Ковровского лесничества, лесные кварталы 45, 53-55, 60-62, 67-69, 74-77, 86-91, лесной квартал 56 (выделы 3-13, 15-48, 51), лесной квартал 57 (выделы 8, 10, 11, 15-21, 27, 28) Осиповского участкового лесничества Ковровского лесничества, лесной квартал 134 (выделы 10-47), лесной квартал 135 (выделы 5, 7, 10, 12, 13, 15-36) урочища «Тихие Зори» Клязьминского городского участкового лесничества Ковровского лесничества, лесной квартал 1 (выделы 9-12, 19, 20, 24-27, 29, 30), лесной квартал 2 (выделы 1-3, 8, 9, 20) Эсинского участкового лесничества Ковровского лесничества, лесной квартал 61 (выделы 5-20, 23, 24) урочища «Птицеводческая агрофирма Ковровское» Великовского участкового лесничества Ковровского лесничества общей площадью 4571,3088 га.

**Сведения о характерных точках границ охотничьего угодья «Алёшинское» в системе координат WGS 84 UTM ZONE 37N**

№ п/п	Координата X	Координата Y	Координата X	Координата Y
	градусы, минуты, секунды		десятичные градусы	
1	56°23'17,78"	41°27'45,06"	56,388273	41,462516
2	56°18'42,48"	41°38'33,42"	56,311800	41,642615
3	56°15'37,04"	41°33'12,15"	56,260290	41,553376
4	56°15'43,68"	41°32'35,43"	56,262133	41,543174
5	56°15'36,93"	41°31'4,28"	56,260259	41,517856
6	56°15'13,40"	41°28'24,26"	56,253723	41,473407
7	56°15'1,40"	41°27'30,78"	56,250389	41,458551
8	56°14'31,18"	41°25'48,06"	56,241995	41,430017
9	56°19'44,38"	41°22'17,30"	56,328995	41,371472
10	56°20'3,09"	41°23'19,64"	56,334190	41,388790
11	56°22'59,59"	41°25'21,67"	56,383221	41,422687



**50. Охотхозяйство «Краснооктябрьское».**

Площадь 21,938 тыс.га.

**Северная:** от места пересечения автомобильных дорог 17 ОП МЗ 17 Н – 40 «Сенинские Дворики - Красный Октябрь – «Павловское – Тюрмеровка» и 17 ОП МЗ 17 Н – 4 «Павловское - Эсино - Красный Маяк - Андреево – Тюрмеровка» в точке 1 на северо-восток по автомобильной дороге 17 ОП МЗ 17 Н – 4 «Павловское - Эсино - Красный Маяк - Андреево – Тюрмеровка» до д. Мордвины (точка 2), от д. Мордвины по проселочной дороге до д. Дмитриевское (точка 3), от д. Дмитриевское по лесной дороге на север и северо-восток до пересечения с Горьковской железной дорогой (участок Ковров – Муром) в точке 4.

**Восточная:** от места пересечения лесной дороги с Горьковской железной дорогой (участок Ковров – Муром) на юго-восток по Горьковской железной дороге (участок Ковров – Муром) до д. Денисовка (точка 5). От д. Денисовка на восток по проселочной дороге через с. Алексеевское и далее по проселочной дороге между с. Алексеевское и д. Ясные Зори через точки 6-7 до административной границы Вязниковского района (точка 8) и далее на юг по административной границе Вязниковского района до юго-восточного угла лесного квартала 109 Качаловского участкового лесничества Селивановского лесничества (точка 9).

**Южная:** от юго-восточного угла лесного квартала 109 Качаловского участкового лесничества Селивановского лесничества на запад по административной границе Селивановского района, далее по административной границе Судогодского района до места пересечения с автомобильной дорогой 17 ОП МЗ 17 Н – 4 «Павловское - Эсино - Красный Маяк - Андреево – Тюрмеровка» в точке 10. **Западная:** от места пересечения автомобильной дороги 17 ОП МЗ 17 Н – 4 «Павловское - Эсино - Красный Маяк - Андреево – Тюрмеровка» с административной границей Судогодского района на север по автомобильной дороге 17 ОП МЗ 17 Н – 4 «Павловское - Эсино - Красный Маяк - Андреево – Тюрмеровка» до места пересечения автомобильных дорог 17 ОП МЗ 17 Н – 40 «Сенинские Дворики - Красный Октябрь – «Павловское – Тюрмеровка» и 17 ОП МЗ 17 Н – 4 «Павловское - Эсино - Красный Маяк - Андреево – Тюрмеровка» в точке 1.

**К землям, земельным участкам, правовой режим которых не допускает осуществление видов деятельности в сфере охотничьего хозяйства и которые не подлежат включению в состав охотничьего угодья, относятся:**

-территории следующих населенных пунктов: д. Дмитриевское, д. Мордвины, с. Смолино, п. Красный Маяк, д. Уваровка, д. Шевинская, д. Новоберезово, д. Аксениха, д. Подлесная Андреевка, п. Восход, д. Отруб, д. Денисовка, с. Алексеевское;

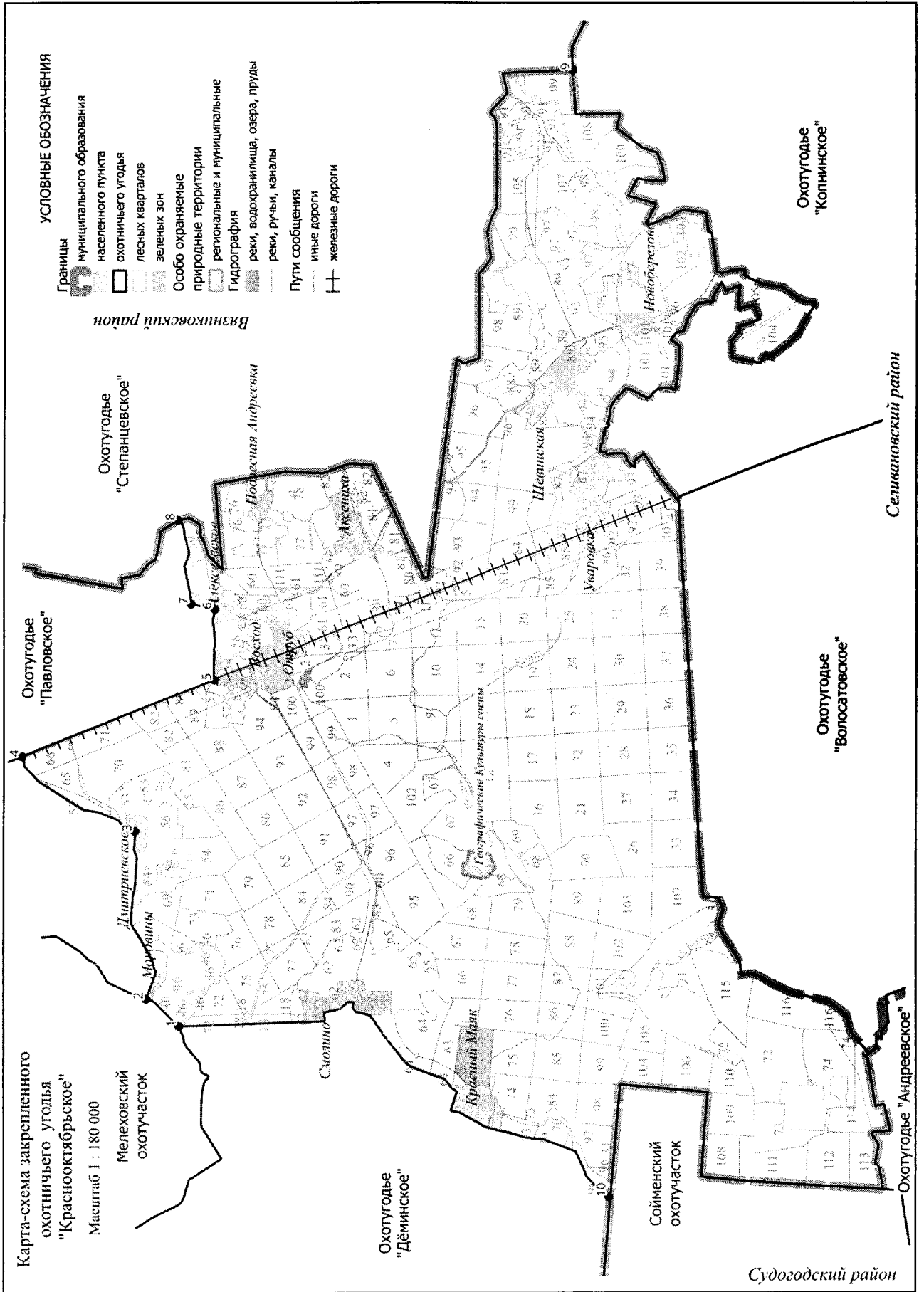
- территории следующих особо охраняемых территорий: памятник природы регионального значения «Географические культуры сосны».

**Примечание:** к зеленым зонам относятся следующие участки лесного фонда лесной квартал 64 (выдела 3-49) Красномаяковского участкового лесничества Ковровского лесничества общей площадью 104 га.

**Сведения о характерных точках границ охотничьего угодья «Краснооктябрьское» в системе координат WGS 84 UTM ZONE 37N**

№ п/п	Координата X	Координата Y	Координата X	Координата Y
	градусы, минуты, секунды		десятичные градусы	
1	56°6'37,78"	41°24'3,68"	56,110494	41,401023
2	56°7'2,15"	41°24'40,42"	56,117264	41,411228
3	56°7'10,77"	41°28'23,83"	56,119658	41,473287
4	56°8'35,75"	41°30'3,90"	56,143264	41,501084
5	56°6'11,92"	41°31'46,36"	56,103311	41,529545
6	56°6'11,52"	41°33'21,55"	56,103199	41,555986
7	56°6'29,12"	41°33'28,46"	56,108088	41,557907
8	56°6'39,04"	41°35'20,83"	56,110846	41,589119
9	56°1'43,77"	41°45'26,95"	56,028825	41,757485
10	56°1'16,04"	41°20'14,22"	56,021122	41,337284





### 51. Охотхозяйство «Дёминское».

Площадь 23,254 тыс.га.

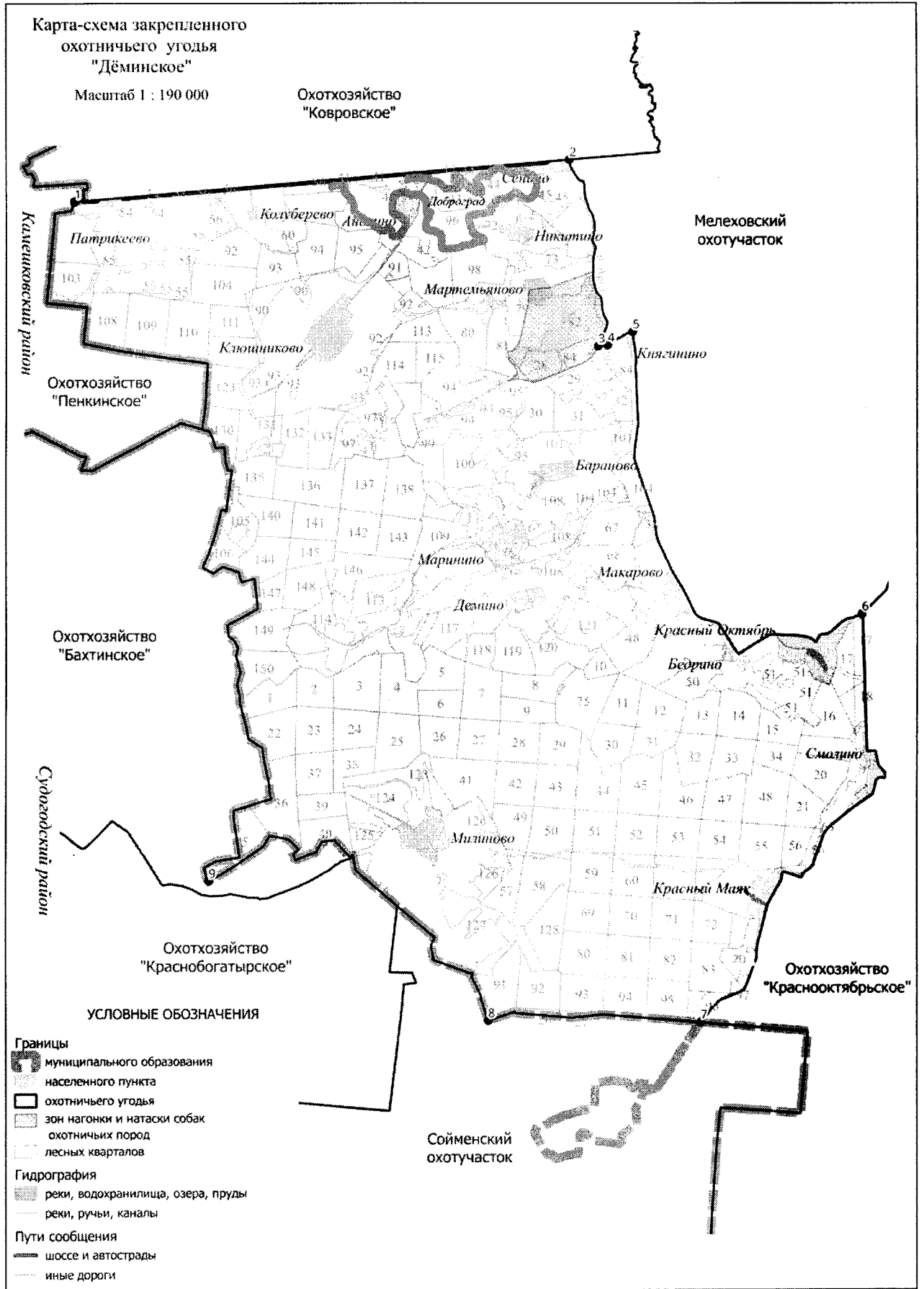
**Северная:** от места пересечения автомобильной дороги М – 7 «Волга» Москва - Владимир - Нижний Новгород – Казань» с отрезком административной границы Камешковского и Ковровского районов Владимирской области в точке 1 на восток по автомобильной дороге М – 7 «Волга» Москва - Владимир - Нижний Новгород – Казань» через д. Дроздовка, д. Сенино до места пересечения автомобильной дороги М – 7 «Волга» Москва - Владимир - Нижний Новгород – Казань» с р. Арга (мост через р. Аргу на автомобильной дороге М – 7 «Волга» Москва - Владимир - Нижний Новгород – Казань») в точке 2. **Восточная:** от места пересечения автомобильной дороги М – 7 «Волга» Москва - Владимир - Нижний Новгород – Казань» с р. Арга на юг, вверх по среднему течению р. Арга до точки 3. От точки 3, на юго-восток по просёлочной дороге до точки 4, и далее на восток по проселочной дороге до точки 5 в месте пересечения северной границы д. Княгинино с автомобильной дорогой 17 ОП МЗ 17 Н – 40 «Сенинские Дворики - Красный Октябрь – «Павловское – Тюрмеровка», затем на юг по автомобильной дороге 17 ОП МЗ 17 Н – 40 «Сенинские Дворики - Красный Октябрь – «Павловское – Тюрмеровка» через д. Княгинино, д. Макарово, д. Бедрино, п. Красный Октябрь до места пересечения автомобильной дороги 17 ОП МЗ 17 Н – 40 «Сенинские Дворики - Красный Октябрь – «Павловское – Тюрмеровка» с автомобильной дорогой 17 ОП МЗ 17 Н – 4 «Павловское - Эсино - Красный Маяк - Андреево – Тюрмеровка» в точке 6 и далее на юго-запад по автомобильной дороге 17 ОП МЗ 17 Н – 4 «Павловское - Эсино - Красный Маяк - Андреево – Тюрмеровка» через с. Смолино, п. Красный Маяк до места пересечения автомобильной дороги 17 ОП МЗ 17 Н – 4 «Павловское - Эсино - Красный Маяк - Андреево – Тюрмеровка» с отрезком административной границы Ковровского и Судогодского районов Владимирской области (южная граница лесного квартала 96 Красномаяковского участкового лесничества Ковровского лесничества) в точке 7. **Южная:** от места пересечения автомобильной дороги 17 ОП МЗ 17 Н – 4 «Павловское - Эсино - Красный Маяк - Андреево – Тюрмеровка» с отрезком административной границы Ковровского и Судогодского районов Владимирской области на запад по административной границе Ковровского и Судогодского районов Владимирской области до юго-западного угла лесного квартала 91 Красномаяковского участкового лесничества Ковровского лесничества (точка 8) и далее на северо-запад по административной границе Ковровского и Судогодского районов Владимирской области до юго-западного угла лесного квартала 35 Красномаяковского участкового лесничества Ковровского лесничества (точка 9). **Западная:** от юго-западного угла лесного квартала 35 Красномаяковского участкового лесничества Ковровского лесничества на север по административной границе Ковровского и Судогодского районов Владимирской области до точки в месте пересечения административных границ Судогодского, Камешковского и Ковровского районов Владимирской области и далее на север по административной границе Камешковского и Ковровского районов Владимирской области до места пересечения автомобильной дороги М – 7 «Волга» Москва - Владимир - Нижний Новгород – Казань» с отрезком административной границы Камешковского и Ковровского районов Владимирской области в точке 1.

**К землям, земельным участкам, правовой режим которых не допускает осуществление видов деятельности в сфере охотничьего хозяйства и которые не подлежат включению в состав охотничьего угодья, относятся:**

-территории следующих населенных пунктов: д. Патрикеево, д. Дроздовка, д. Ключниково, д. Колуберево, д. Анохино, д. Никитино, д. Чурилово, д. Мартемьяново, д. Княгинино, д. Бараново, с. Маринино, д. Демино, д. Макарово, д. Бедрино, п. Красный Октябрь, с. Смолино, п. Красный Маяк, с. Мишино, д. Сенино.

Сведения о характерных точках границ охотничьего угодья «Дёминское» в системе координат WGS\_84\_UTM\_ZONE\_37N

№ п/п	Координата X	Координата Y	Координата X	Координата Y
	градусы, минуты, секунды		десятичные градусы	
1	56°12'3,96"	41°5'26,29"	56,201101	41,090636
2	56°12'37,33"	41°17'7,91"	56,210368	41,285531
3	56°10'9,67"	41°17'48,43"	56,169352	41,296787
4	56°10'21,06"	41°18'36,78"	56,172516	41,310217
5	56°6'37,53"	41°24'2,60"	56,110426	41,400721
6	56°10'10,57"	41°18'1,74"	56,169602	41,300483
7	56°1'15,18"	41°20'13,18"	56,020885	41,336995
8	56°1'16,23"	41°15'13,13"	56,021175	41,253646
9	56°3'6,84"	41°8'36,72"	56,051899	41,143535



**52. Охотхозяйство «Уводьское».**

Площадь 13,132 тыс.га.

**Северная:** от места пересечения р. Уводь с административной границей Ивановской области в точке 1 на восток, по административной границе Ивановской области до места пересечения с автомобильной дорогой 17 ОП РЗ 17 К – 1 «Сенинские Дворики - Ковров - Шуя – Кинешма» в точке 2. **Восточная:** от места пересечения автомобильной дороги 17 ОП РЗ 17 К – 1 «Сенинские Дворики - Ковров - Шуя – Кинешма» с границей Ивановской области на юго-запад по автомобильной дороге 17 ОП РЗ 17 К – 1 «Сенинские Дворики - Ковров - Шуя – Кинешма» до моста через р. Уводь (точка 3) и далее на восток, вниз по течению р. Уводь до места ее впадения в р. Клязьму (устье р. Уводь) в точке 4. **Южная:** от устья р. Уводь вверх по течению р. Клязьмы до устья канала Уводь – Клязьма (точка 5), затем на запад по каналу до пересечения канала с проселочной дорогой в точке 6, по проселочной дороге на северо-запад и запад до д. Кузнечиха (точка 7) и далее по автомобильной дороге 17 ОП РЗ 17 К – 1 «Сенинские Дворики - Ковров - Шуя – Кинешма» на юг через д. Кузнечиха, д. Ручей до автомобильной дороги 17 ОП МЗ 17 Н – 3 «Хохлово - Камешково – Ручей» (точка 8), далее по автомобильной дороге 17 ОП МЗ 17 Н – 3 «Хохлово - Камешково – Ручей» на северо-запад до места пересечения с административной границей Камешковского района в точке 9. **Западная:** от места пересечения административной границы Камешковского района с автомобильной дорогой 17 ОП МЗ 17 Н – 3 «Хохлово - Камешково – Ручей» на северо-восток по административной границе Камешковского района до места пересечения с Горьковской железной дорогой (участок Новки I Новки II) в точке 10 и далее на север по Горьковской железной дороге (участок Новки I Новки II) до железнодорожного моста через р. Уводь (точка 11), затем на северо-запад, вверх по течению р. Уводь до места пересечения р. Уводь с административной границей Ивановской области в точке 1.

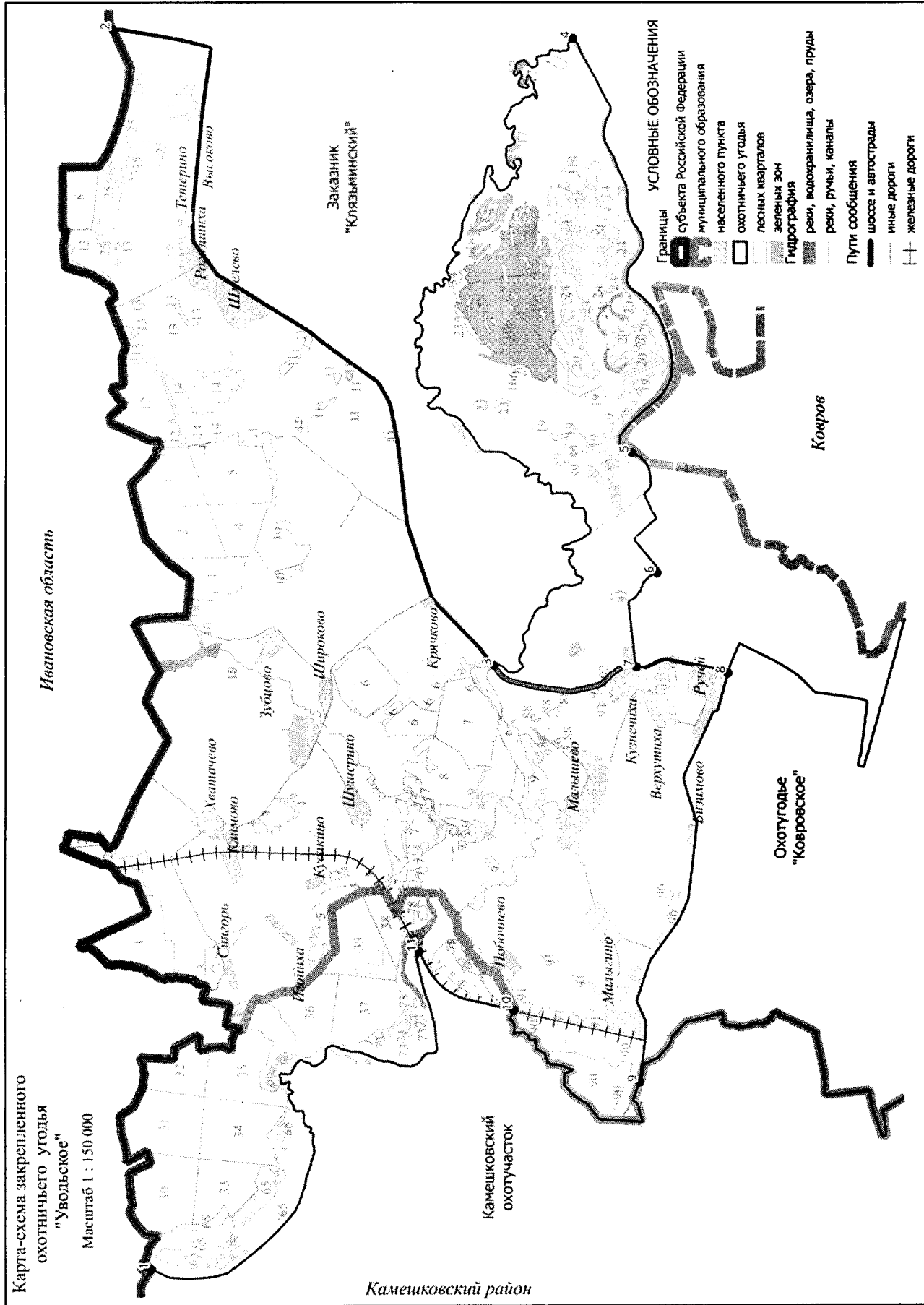
**К землям, земельным участкам, правовой режим которых не допускает осуществление видов деятельности в сфере охотничьего хозяйства и которые не подлежат включению в состав охотничьего угодья, относятся:**

-территории следующих населенных пунктов: д. Верхутиха, д. Ручей, д. Кузнечиха, с. Малышево, д. Бизимово, п. Малыгино, д. Побочнево, д. Кисляково, д. Крячково, д. Широково, д. Авдотьино, д. Шушерино, д. Хватачино, д. Климово, д. Кусакино, д. Игониха, д. Сингорь, д. Рогозиниха, д. Шмелево, д. Зубцово, д. Тетерино, д. Высоково.

**Примечание:** к зеленым зонам относятся следующие участки лесного фонда лесные кварталы 17 (выделы 1-26, 28, 31), 18 урочища «Гигант» Клязьмогородецкого участкового лесничества Ковровского лесничества, лесные кварталы 106, 107 урочища «Тихие Зори» Клязьмогородецкого участкового лесничества Ковровского лесничества общей площадью 372 га.

**Сведения о характерных точках границ охотничьего угодья «Уводьское» в системе координат WGS 84 UTM ZONE 37N**

№ п/п	Координата X	Координата У	Координата X	Координата У
	градусы, минуты, секунды		десятичные градусы	
1	56°29'17,04"	41°4'53,95"	56,488067	41,081652
2	56°29'38,97"	41°26'13,31"	56,494159	41,437030
3	56°26'1,50"	41°15'14,89"	56,433749	41,254137
4	56°25'16,69"	41°26'4,22"	56,421302	41,434507
5	56°24'43,26"	41°18'54,98"	56,412016	41,315273
6	56°24'28,91"	41°16'50,21"	56,408031	41,280614
7	56°24'40,63"	41°15'13,73"	56,411286	41,253814
8	56°23'48,48"	41°15'7,23"	56,396801	41,252010
9	56°24'38,54"	41°8'5,80"	56,410705	41,134944
10	56°25'49,88"	41°9'19,92"	56,430523	41,155533
11	56°26'44,28"	41°10'20,15"	56,445633	41,172263



**53. Охотхозяйство «Павловское».**

Площадь 14,970 тыс.га.

**Северная:** От д. Новинки (точка 1) на северо-восток по просёлочной дороге до д. Шиловское (точка 2). От д. Шиловское на восток по грунтовой дороге между д. Шиловское и ур. Сельцо до места пересечения грунтовой дороги между д. Шиловское и ур. Сельцо с западной границей лесного квартала 16 Эсинского участкового лесничества Ковровского лесничества (точка 3), затем на восток по грунтовой дороге между д. Шиловское и ур. Сельцо через лесные квартала. 16, 17, 18, 19 Эсинского участкового лесничества Ковровского лесничества до места пересечения грунтовой дороги между д. Шиловское и ур. Сельцо с грунтовой дорогой между с. Павловское и ур. Сельцо в точке 4 и далее на северо-восток по грунтовой дороге между с. Павловское и ур. Сельцо до ур. Сельцо (точка 5). От ур. Сельцо на восток по просёлочной дороге между ур. Сельцо и д. Костюнино до административной границы Вязниковского района (точка 6), далее по границе Вязниковского района до северо-восточного угла лесного квартала 69 Эсинского участкового лесничества Ковровского лесничества (точка 7). **Восточная:** От северо-восточного угла лесного квартала 69 Эсинского участкового лесничества Ковровского лесничества на юг по административной границе Вязниковского района до места пересечения административной границы Вязниковского района с просёлочной дорогой между с. Алексеевское и д. Ясные Зори в точке 8. **Южная:** От места пересечения административной границы Вязниковского района с просёлочной дорогой между с. Алексеевское и д. Ясные Зори на запад по просёлочной дороге между с. Алексеевское и д. Ясные Зори до с. Алексеевское (точка 9). От с. Алексеевское на запад по просёлочной дороге между с. Алексеевское и д. Денисовка через д. Денисовка до места пересечения просёлочной дороги с Горьковской железной дорогой (участок Ковров-Муром) в точке 10. **Западная:** От места пересечения просёлочной дороги с Горьковской железной дорогой (участок Ковров-Муром) на север по Горьковской железной дороге (участок Ковров-Муром) через с. Иваново до д. Новинки (точка 1).

**К землям, земельным участкам, правовой режим которых не допускает осуществление видов деятельности в сфере охотничьего хозяйства и которые не подлежат включению в состав охотничьего угодья, относятся:**

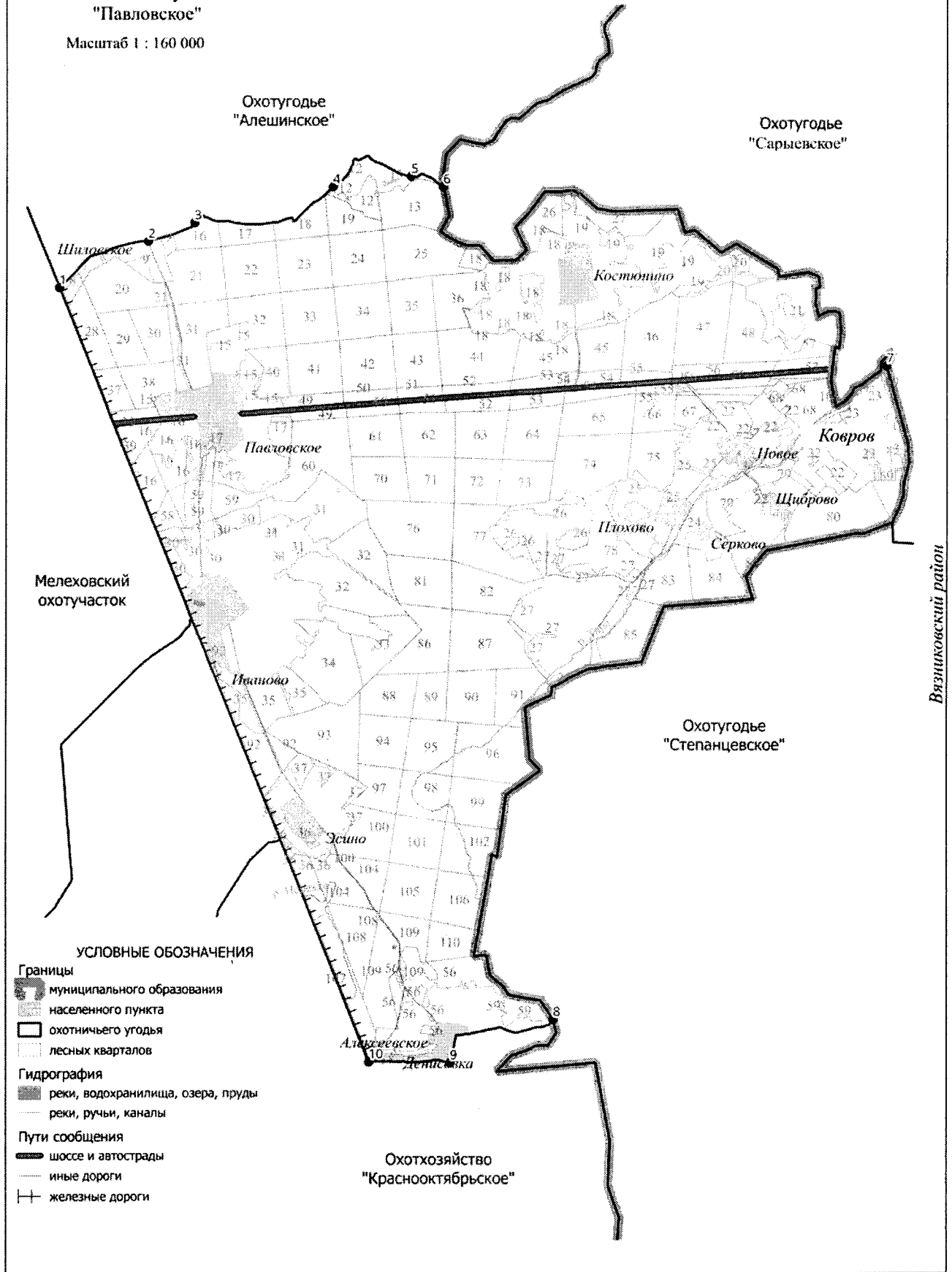
-территории следующих населенных пунктов: с. Павловское, с. Иваново, д. Эсино, с. Алексеевское, д. Денисовка, д. Плохово, с. Новое, д. Щиброво, д. Серково, д. Костюнино.

**Сведения о характерных точках границ охотничьего угодья «Павловское» в системе координат WGS 84 UTM ZONE 37N**

№ п/п	Координата X	Координата Y	Координата X	Координата Y
	градусы, минуты, секунды		десятичные градусы	
1	56°14'31,56"	41°25'48,37"	56,242099	41,430102
2	56°15'1,57"	41°27'31,29"	56,250437	41,458690
3	56°15'13,61"	41°28'24,43"	56,253782	41,473452
4	56°15'36,95"	41°31'3,86"	56,260263	41,517739
5	56°15'43,72"	41°32'34,72"	56,262144	41,542978
6	56°15'37,03"	41°33'11,86"	56,260285	41,553294
7	56°13'42,34"	41°41'45,48"	56,228427	41,695966
8	56°6'39,26"	41°35'20,58"	56,110904	41,589049
9	56°6'11,34"	41°33'21,07"	56,103150	41,555851
10	56°6'11,98"	41°31'46,72"	56,103326	41,529645

Карта-схема закрепленного  
охотничьего угодья  
"Павловское"

Масштаб 1 : 160 000





**54. Охотхозяйство «Сельцовское».**

Площадь 19,491 тыс.га.

**Северная:** от места выхода проселочной дороги у д. Княжская к р. Клязьме (заводь Уча) в точке 1 на восток, вниз по течению р. Клязьмы по административной границе с Ивановской областью до устья р. Тезы (точка 2). **Восточная:** от устья р. Тезы на юг по административной границе с Ивановской областью до места пересечения с р. Старица в точке 3. **Южная:** от места пересечения р. Старицы с административной границей Ивановской области на запад по проселочной дороге через точки 4-8 до пересечения с линией электропередач в точке 9 и далее по линии электропередач до д. Петровское (точка 10). **Западная:** от д. Петровское на север по автомобильной дороге 17 ОП МЗ 17 Н - 355 «Санниково – Петровское» через д. Санниково (точка 11), по автомобильной дороге 17 ОП МЗ 17 Н - 344 «Ковров – Мстера» - Санниково» до точки 12, затем на север по проселочной дороге до д. Княжская (точка 13) и далее до места выхода проселочной дороги у д. Княжская к р. Клязьме (заводь Уча) в точке 1.

**К землям, земельным участкам, правовой режим которых не допускает осуществление видов деятельности в сфере охотничьего хозяйства и которые не подлежат включению в состав охотничьего угодья, относятся:**

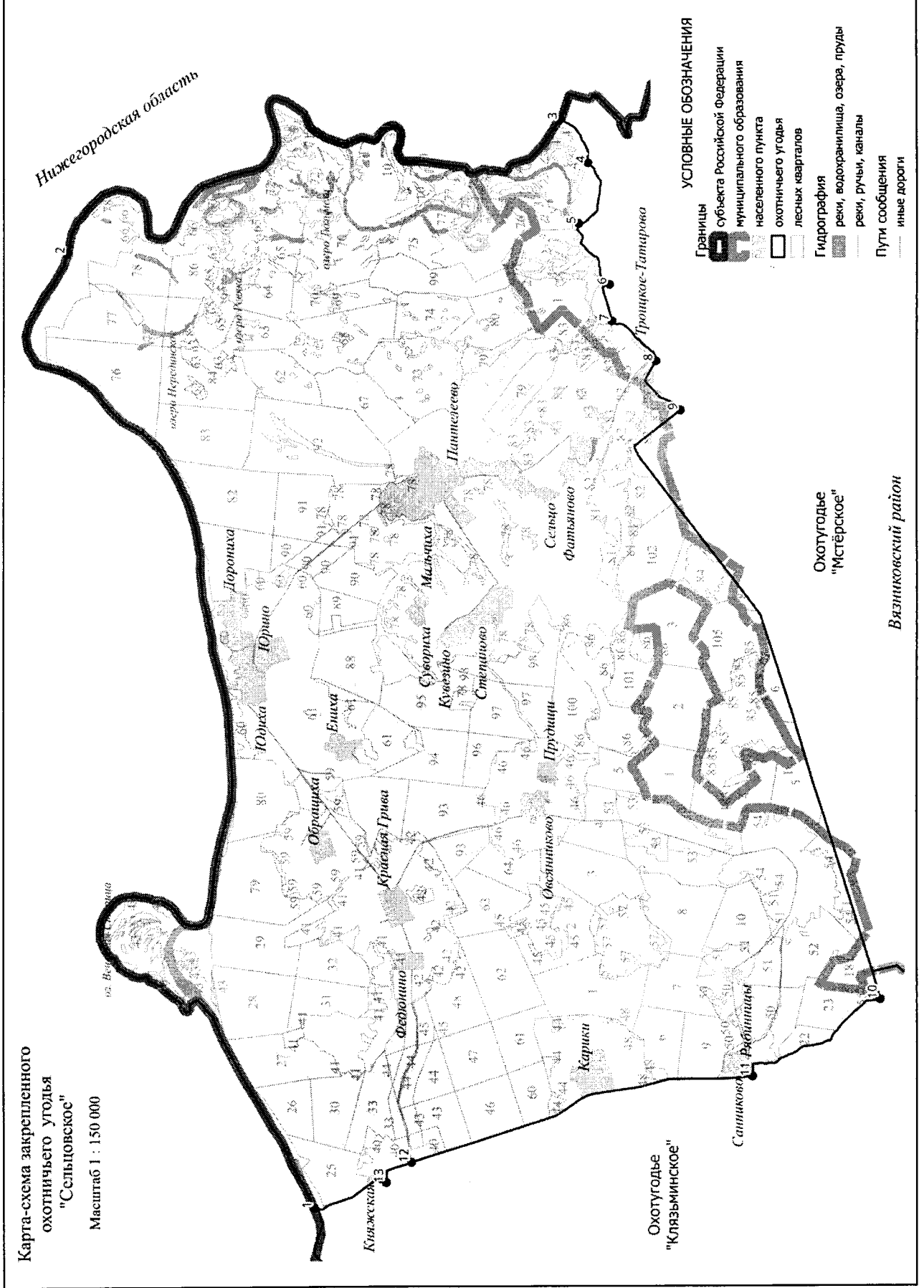
-территории следующих населенных пунктов: д. Юдиха, д. Юрино, д. Доронино, д. Кувезино, д. Сувориха, с. Пантелеево, д. Сельцо, д. Фатьяново, д. Кочетиха, д. Кувезино, д. Степаново, д. Ениха, д. Обращиха, д. Красная Грива, д. Федюнино, д. Овсянниково, д. Прудыши, д. Рябиницы, с. Санниково, д. Карики, д. Княжская.

**Сведения о характерных точках границ охотничьего угодья «Сельцовское» в системе координат WGS 84 UTM ZONE 37N**

№ п/п	Координата X	Координата Y	Координата X	Координата Y
	градусы, минуты, секунды		десятичные градусы	
1	56°28'41,23"	41°36'52,11"	56,478119	41,614475
2	56°26'9,01"	41°57'11,06"	56,435836	41,953071
3	56°31'12,92"	41°54'39,32"	56,520256	41,910923
4	56°25'52,15"	41°56'22,13"	56,431152	41,939482
5	56°25'57,80"	41°55'13,93"	56,432723	41,920537
6	56°25'38,78"	41°54'5,58"	56,427438	41,901550
7	56°25'37,28"	41°53'24,66"	56,427021	41,890183
8	56°25'10,37"	41°52'40,00"	56,419547	41,877779
9	56°24'55,26"	41°51'45,04"	56,415350	41,862511
10	56°22'51,30"	41°40'45,14"	56,380918	41,679206
11	56°24'10,76"	41°39'19,39"	56,402989	41,655386
12	56°27'41,05"	41°37'42,93"	56,461403	41,628593
13	56°27'56,80"	41°37'20,36"	56,465777	41,622323

Карта-схема закрепленного охотничьего угодья "Сельцовское"

Масштаб 1 : 150 000



УСЛОВНЫЕ ОБОЗНАЧЕНИЯ

- Границы субъекта Российской Федерации
- Границы муниципального образования
- населенного пункта
- охотничьего угодья
- лесных кварталов
- Гидрография
- реки, водохранилища, озера, пруды
- реки, ручьи, каналы
- Пути сообщения
- иные дороги

Охотугодье "Мстёрское"

Вязниковский район

Нижегородская область

Троицкое-Татарово

Охотугодье "Клязьминское"

Клязьма

Санинково

Рабиничи

Кариси

Овсянниково

Прудичи

Степичево

Кувшино

Суворова

Мильчица

Папшицево

Сельцо Фатеевское

Елиха

Юдиха

Юршино

Дорониха

Федюшино

Кривая Грива

Обрацкая

Юдиха

Юршино

Елиха

Юдиха

Юршино

Дорониха

Юдиха

Федюшино

Кривая Грива

Обрацкая

Юдиха

Юршино

Елиха

Юдиха

Юршино

Дорониха

Юдиха

Федюшино

Кривая Грива

Обрацкая

Юдиха

Юршино

Елиха

Юдиха

Юршино

Дорониха

Юдиха

Федюшино

Кривая Грива

Обрацкая

Юдиха

Юршино

Елиха

Юдиха

Юршино

Дорониха

Юдиха

### 55. Охотхозяйство «Ковровское».

Площадь 16,783 тыс.га.

**Северная:** от места пересечения границы Камешковского и Ковровского районов с автомобильной дорогой 17 ОП МЗ 17 Н – 3 «Хохлово - Камешково – Ручей» в точке 1 на восток по автомобильной дороге 17 ОП МЗ 17 Н – 3 «Хохлово - Камешково – Ручей» через п. Малыгино, д. Бизимово до д. Ручей (точка 2). **Восточная:** от д. Ручей по автомобильной дороге на юг до ст. Федулово Горьковской железной дороги (точка 3), далее по Горьковской железной дороге на восток до пересечения с р. Клязьмой в точке 4, затем на юг по среднему течению р. Клязьма до устья р. Нерехты (точка 5), далее на юг по р. Нерехте до моста на автомобильной дороге М – 7 «Волга» Москва - Владимир - Нижний Новгород – Казань» (точка 6). **Южная:** от моста на автомобильной дороге М – 7 «Волга» Москва - Владимир - Нижний Новгород – Казань» по автомобильной дороге М – 7 «Волга» Москва - Владимир - Нижний Новгород – Казань», через д. Сенино, д. Дроздовка до пересечения с административной границей Камешковского района в точке 7. **Западная:** от пересечения автодороги М – 7 «Волга» Москва - Владимир - Нижний Новгород – Казань» с административной границей Камешковского района на север по административной границе Камешковского и Ковровского районов до места пересечения с р. Клязьмой в точке 8, далее на север по левому берегу р. Клязьма до места пересечения с административной границей Ковровского района (у Тиманской заводи) в точке 9, далее на север по административной границе Камешковского и Ковровского районов до места пересечения с автомобильной дорогой 17 ОП МЗ 17 Н – 3 «Хохлово - Камешково – Ручей» в точке 1.

**К землям, земельным участкам, правовой режим которых не допускает осуществление видов деятельности в сфере охотничьего хозяйства и которые не подлежат включению в состав охотничьего угодья, относятся:**

-территории следующих населенных пунктов: п. Малыгино, д. Бизимово, д. Ручей, д. Сергейцево, д. Суханиха, д. Бельково, д. Сычево, д.Ельниково, д. Бабенки, п. Новый, д. Черноситово, д. Медынцево, с. Великово, д. Гороженово, д. Сенино, д. Пестово, д. Пересекино, д. Дмитриево, с. Алачино, д. Дроздовка, д. Сажино, с. Русино, д. Погост, с. Любец, п. Пакино;

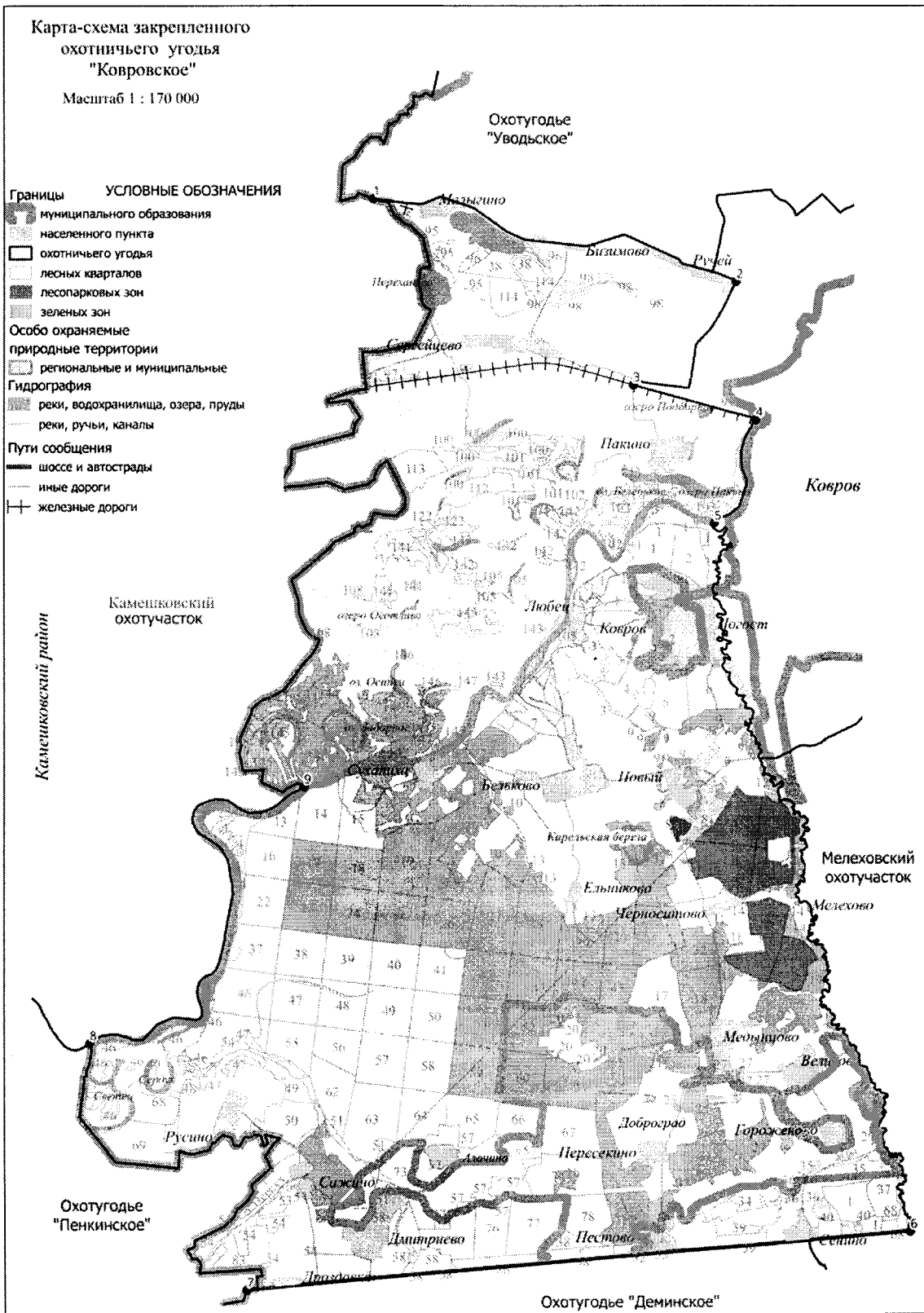
-территории следующих лесопарковых зон: лесопарковая зона Мелеховского участкового лесничества Ковровского лесничества.

**Примечание:** к зеленым зонам относятся следующие участки лесного фонда лесные кварталы 17-21, 23-32, 42-45, 51, 52, 59-61, лесной квартал 41 (части выделов 14, 15, 22, 23, 28, 29) лесной квартал 53 (выделы 1-33, 37, 39, части выделов 34-36, 38, 40) Мелеховского участкового лесничества Ковровского лесничества, лесные кварталы 2, 8-11, 13, 14, 16-19, 22, 27, 29, 34-36, лесной квартал 12 (выделы 1-9, 11, 12, 15-18), лесной квартал 20 (выделы 1-10, 12-16, часть 11), лесной квартал 21 (выделы 1, 2, 4, 6, 7, 22, 25, 27-29, части 3, 5, 23, 24, 26), лесной квартал 23, 24 (выделы 1-10, 18, 19, 21, 25-30, части 11-17, 20, 22-24, 31, 32), лесной квартал 25 (выделы 2-29, часть 1), лесной квартал 26 (выделы 1-8, 10-21, 24-26, 28-29, части 9, 22, 23, 27), лесной квартал 28 (выделы 4, 6, 9-12, 17-20, 22, 23), лесной квартал 32 (выделы 1-18, 29-31), лесной квартал 33 (выделы 1-19, 22, 23), лесной квартал 37 (выделы 1-6, 9-16, 18-32, 36-38, 40-43, 45), лесной квартал 38 (выделы 1-9, 22, 24), лесной квартал 39 (выделы 1-11, 23, 26, 27), лесной квартал 40 (выделы 1-7, 14) урочища «Ковровское 1» Великово участкового лесничества Ковровского лесничества общей площадью 4908,9214 га.

**Сведения о характерных точках границ охотничьего угодья «Ковровское» в системе координат WGS 84 UTM ZONE 37N**

№ п/п	Координата X	Координата Y	Координата X	Координата Y
	градусы, минуты, секунды		десятичные градусы	
1	56°24'38,57"	41°8'5,33"	56,410713	41,134815
2	56°23'41,67"	41°15'37,45"	56,394910	41,260402
3	56°22'30,09"	41°13'30,22"	56,375025	41,225062
4	56°22'6,36"	41°16'2,25"	56,368434	41,267292

5	56°20'54,89"	41°15'10,06"	56,348580	41,252794
6	56°12'43,35"	41°19'15,37"	56,212043	41,320935
7	56°12'4,19"	41°5'26,42"	56,201164	41,090673
8	56°14'55,20"	41°2'12,90"	56,248666	41,036918
9	56°17'51,88"	41°6'38,90"	56,297744	41,110806



## 8. Кольчугинский район.

### 56. Охотхозяйство «Кожинское».

Площадь 23,34 тыс.га.

**Северная:** от северо-западного угла лесного квартала 75 Елховского участкового лесничества Кольчугинского лесничества (точка 1) на восток до места пересечения административных границ Александровского, Кольчугинского и Юрьев-Польского районов в точке 2 и далее на восток по административной границе Юрьев-Польского района до места пересечения административной границы Юрьев-Польского района с р. Пекшей в точке 3.

**Восточная:** от места пересечения р. Пекши с административной границей Юрьев-Польского района на юг, вниз по течению р. Пекши до места впадения р. Пекши в Кольчугинское водохранилище в точке 4 и далее на юг по западному берегу Кольчугинского водохранилища до места впадения в водохранилище ручья без названия, расположенного южнее д. Обухово в точке 5, затем на запад, вверх по течению ручья без названия, расположенного южнее д. Обухово, до северо-восточной границы лесного квартала 39 Кольчугинского участкового лесничества Кольчугинского лесничества (точка 6) и далее на северо-запад по северо-восточной границе лесного квартала 39 Кольчугинского участкового лесничества Кольчугинского лесничества до северо-восточного угла лесного квартала 38 Кольчугинского участкового лесничества Кольчугинского лесничества. От северо-восточного угла лесного квартала 38 Кольчугинского участкового лесничества Кольчугинского лесничества на юго-запад по юго-восточным границам лесных кварталов 38, 45, 55, 65, 74, 86 Кольчугинского участкового лесничества Кольчугинского лесничества до юго-восточного угла лесного квартала 86 Кольчугинского участкового лесничества Кольчугинского лесничества (точка 7) и далее на юг, по западной и южной границе лесного квартала 75 Кольчугинского участкового лесничества Кольчугинского лесничества, восточным границам лесных кварталов 96, 100, 107, 118, 135 Кольчугинского участкового лесничества Кольчугинского лесничества до места пересечения с Северной железной дорогой (участок Кипреево – Кольчугино) в точке 8. **Южная:** от юго-восточного угла лесного квартала 135 Кольчугинского участкового лесничества на юго-запад по Северной железной дороге (участок Кипреево – Кольчугино) до места пересечения железной дороги с административной границей Киржачского района в точке 9. **Западная:** от места пересечения Северной железной дороги (участок Кипреево – Кольчугино) с административной границей Киржачского района на север по административной границе Киржачского района до точки 10, затем по административной границе Александровского района до северо-западного угла лесного квартала 75 Елховского участкового лесничества Кольчугинского лесничества (точка 1).

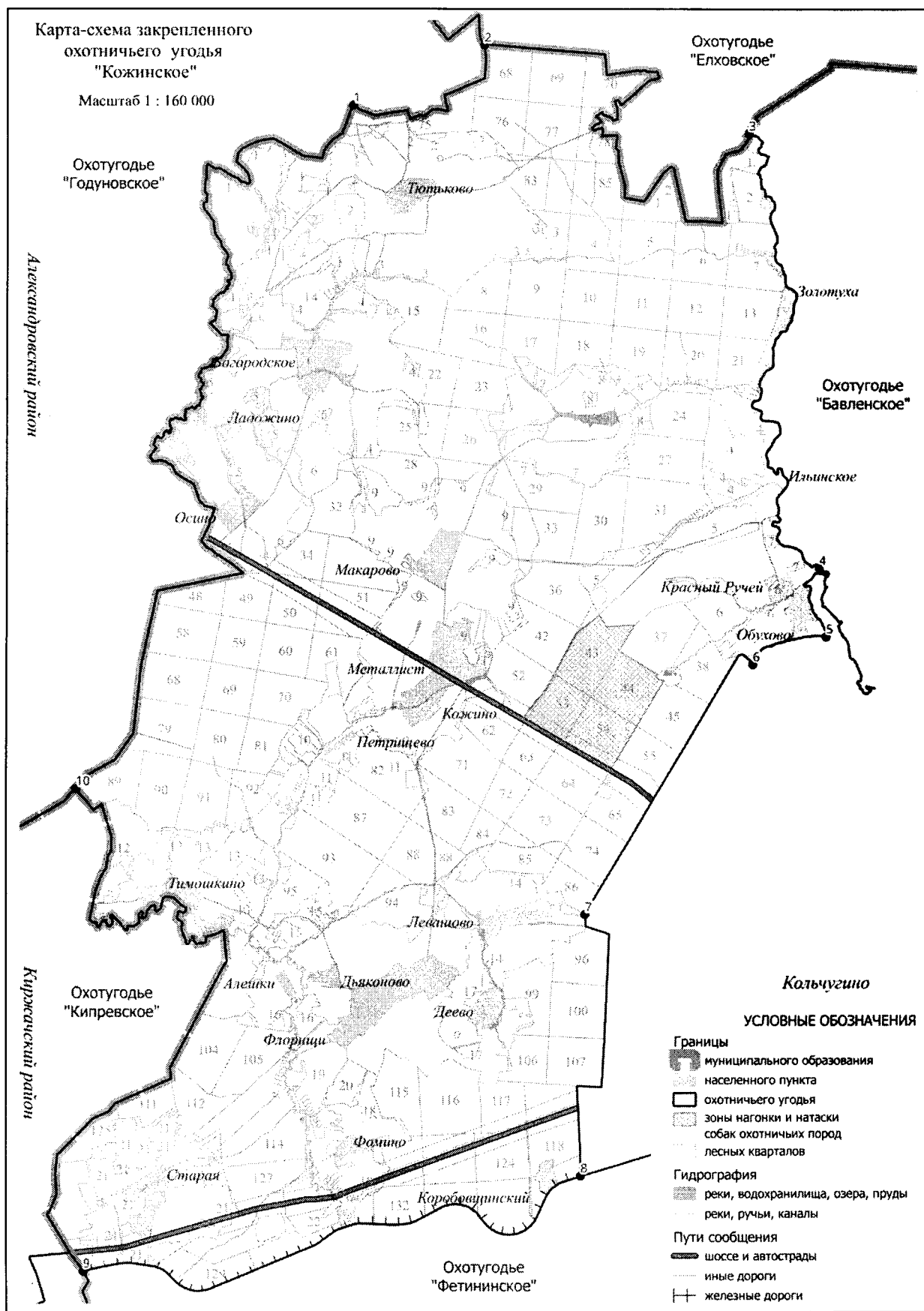
**К землям, земельным участкам, правовой режим которых не допускает осуществление видов деятельности в сфере охотничьего хозяйства и которые не подлежат включению в состав охотничьего угодья, относятся:**

-территории следующих населенных пунктов: д. Старая, с. Флорищи, д. Дьяконово, д. Алешки, д. Фомино, д. Левашово, д. Деево, д. Тимошкино, д. Кожино, д. Петрищево, п. Металлист, д. Макарово, д. Осино, д. Ладожино, с. Богородское, д.Тютково, п. Золотуха, д. Красный ручей, д.Обухово, п. Коробовщинский.

**Сведения о характерных точках границ охотничьего угодья «Кожинское» в системе координат WGS 84 UTM ZONE 37N**

№ п/п	Координата X	Координата У	Координата X	Координата У
	градусы, минуты, секунды		десятичные градусы	
1	56°27'44,31"	39°12'19,11"	56,462307	39,205308
2	56°28'23,83"	39°14'54,23"	56,473287	39,248399
3	56°27'25,89"	39°20'5,06"	56,457190	39,334738
4	56°22'41,94"	39°21'29,21"	56,378317	39,358113
5	56°21'57,31"	39°21'37,85"	56,365920	39,360513
6	56°21'39,24"	39°20'10,94"	56,360900	39,336373
7	56°18'55,37"	39°16'54,18"	56,315381	39,281717

8	56°16'4,81"	39°16'49,36"	56,268004	39,280377
9	56°15'4,31"	39°7'3,26"	56,251197	39,117572
10	56°20'17,83"	39°6'54,77"	56,338285	39,115215



**57. Охотхозяйство «Фетининское».**

Площадь 18,861 тыс.га.

**Северная:** от места пересечения Северной железной дороги (участок Кипреево – Кольчугино) с административной границей Киржачского района в точке 1 на восток по Северной железной дороге (участок Кипреево – Кольчугино) до места пересечения с автомобильной дорогой 17 ОП РЗ 17 А – 2 «Колокша - Кольчугино - Александров - Верхние Дворики» в точке 2 и далее на юго-восток по автомобильной дорогой 17 ОП РЗ 17 А – 2 «Колокша - Кольчугино - Александров - Верхние Дворики» до д. Ульяниха (точка 3).

**Восточная:** от д. Ульяниха на юго-восток по автомобильной дороге 17 ОП РЗ 17 А – 2 «Колокша - Кольчугино - Александров - Верхние Дворики» через д. Стенки, д. Сукманиха, до автомобильной дороги 17 ОП МЗ 17 Н – 41 «Сукманиха - Завалино – Ваулово» (точка 4).

**Южная:** от д. Сукманиха на юго-запад по автомобильной дороге 17 ОП МЗ 17 Н – 41 «Сукманиха - Завалино – Ваулово» до автомобильной дороги 17 ОП МЗ 17 Н – 394 «Сукманиха – Ваулово» - Конышево – Воскресенское» (точка 5), далее по автомобильной дороге 17 ОП МЗ 17 Н – 394 «Сукманиха – Ваулово» - Конышево – Воскресенское» до с. Воскресенское (точка 6) и, далее, по проселочной дороге от с. Воскресенское до д. Игнатово до административной границы Киржачского района (точка 7). **Западная:** от проселочной дороги от с. Воскресенское до д. Игнатово на север, по административной границе Киржачского района до места пересечения с Северной железной дорогой (участок Кипреево – Кольчугино) в точке 1.

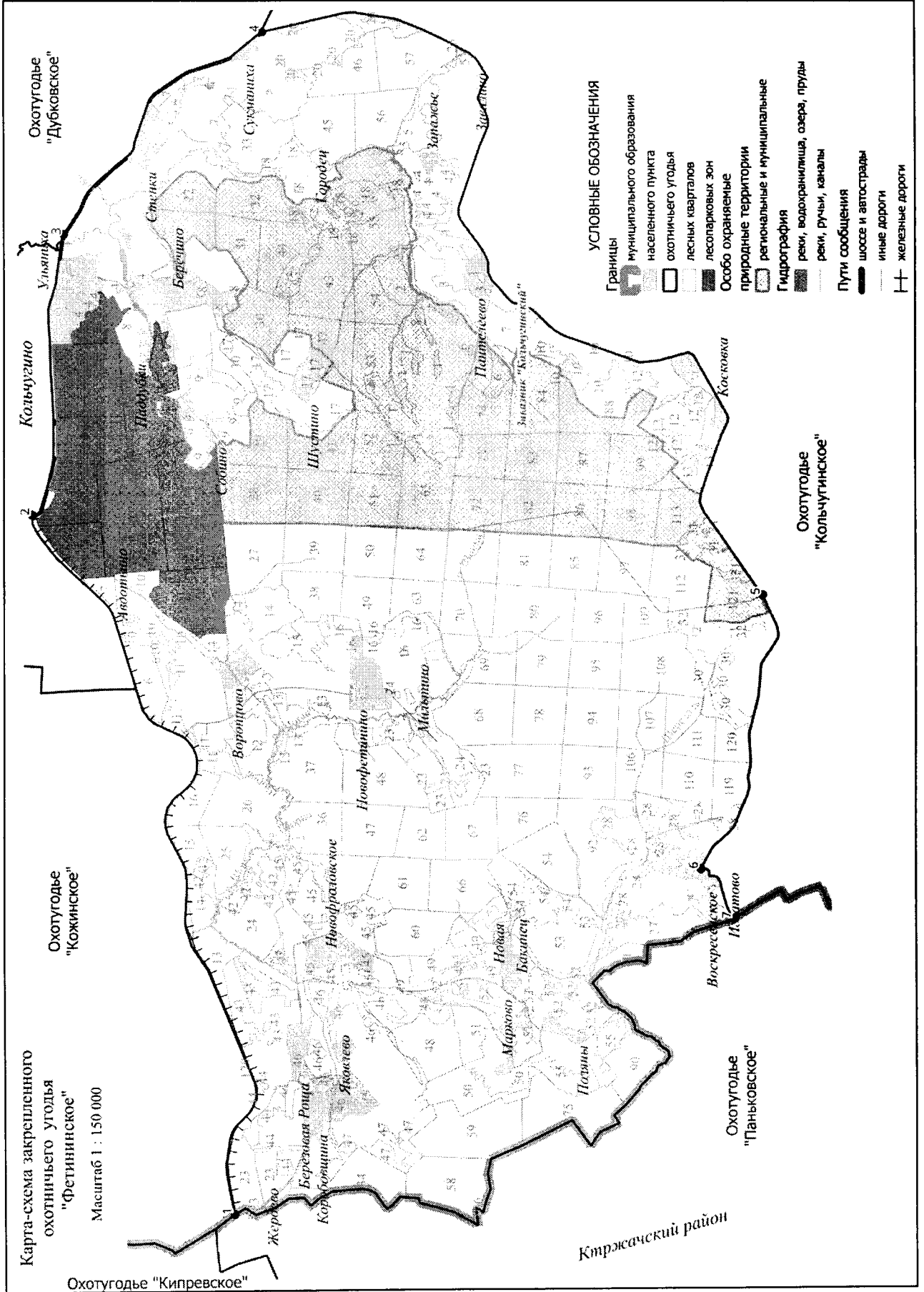
**К землям, земельным участкам, правовой режим которых не допускает осуществление видов деятельности в сфере охотничьего хозяйства и которые не подлежат включению в состав охотничьего угодья, относятся:**

-территории следующих населенных пунктов: д. Березовая Роща, с. Коробовщина, д. Яковлево, д. Новофроловское, д. Воронцово, д. Авдотьино, д. Новофетинино, д. Мильтино, д.Новая, д.Бакинец, д. Поляны, с. Воскресенское, д. Косковка, д. Сафоново, д. Пантелеево, д. Запажье, д. Городец, д. Шустино, с. Беречино, д. Собино, д. Паддубки, д. Стенки, д. Сукманиха, д. Марково;

-территории следующих лесопарковых зон: лесопарковая зона Ульяновского участкового лесничества Кольчугинского лесничества.

**Сведения о характерных точках границ охотничьего угодья «Фетининское» в системе координат WGS 84 UTM\_ZONE 37N**

№ п/п	Координата X	Координата Y	Координата X	Координата Y
	градусы, минуты, секунды		десятичные градусы	
1	56°15'4,31"	39°7'3,26"	56,251197	39,117572
2	56°17'8,59"	39°20'4,11"	56,285720	39,334475
3	56°16'49,00"	39°25'17,70"	56,280277	39,421584
4	56°14'46,04"	39°29'5,09"	56,246122	39,484748
5	56°9'35,22"	39°18'32,44"	56,159783	39,309012
6	56°10'13,84"	39°13'26,87"	56,170511	39,224130
7	56°9'53,26"	39°12'31,24"	56,164793	39,208678





**58. Охотхозяйство «Дубковское».**

Площадь 20,441 тыс.га.

**Северная:** от п. Литвиново (точка 1) на северо-восток по автомобильной дороге 17 ОП РЗ 17 К – 10 «Юрьев-Польский – Кольчугино» до п. Серп и Молот (точка 2), далее на юго-восток по проселочной дороге через ур. Тимошкино (точка 3), под железнодорожным мостом на Северной железной дороге (точка 4) через лесные кварталы 67, 69 Есиплевского участкового лесничества Кольчугинского лесничества пересекая р. Ильмовка в точке 5 до восточной границы д. Ивашкино (точка 6), далее по грунтовой дороге до южной границы лесного квартала 32 Есиплевского лесничества Кольчугинского лесничества (точка 7), и по южным просекам лесных кварталов 32, 33, 34 Есиплевского лесничества Кольчугинского лесничества до административной границы Юрьев-Польского района и юго-восточного угла лесного квартала 34 Есиплевского лесничества Кольчугинского лесничества (точка 8).

**Восточная:** от юго-восточного угла лесного квартала 34 Есиплевского лесничества Кольчугинского лесничества по административной границе Юрьев-Польского и Собинского районов до р. Ворша (точка 9), далее вверх по среднему течению р. Ворша до автомобильной дороги 17 ОП МЗ 17 Н – 411 «Павловка – Снегирево» (точка 10). По автомобильной дороге 17 ОП МЗ 17 Н – 411 «Павловка – Снегирево» до пересечения с автомобильной дорогой 17 ОП РЗ 17 А – 2 «Колокша - Кольчугино - Александров - Верхние Дворики» в д. Павловка в точке 11.

**Южная:** от д. Павловка по автомобильной дороге 17 ОП РЗ 17 А – 2 «Колокша - Кольчугино - Александров - Верхние Дворики» через с. Ельцино, с. Дубки, д. Сукманиха, д. Стенки до моста через р. Пекша (точка 12). **Западная:** от моста на автомобильной дороге 17 ОП РЗ 17 А – 2 «Колокша - Кольчугино - Александров - Верхние Дворики» через р. Пекша на север по среднему течению р. Пекша до п. Литвиново (точка 1).

**К землям, земельным участкам, правовой режим которых не допускает осуществление видов деятельности в сфере охотничьего хозяйства и которые не подлежат включению в состав охотничьего угодья, относятся:**

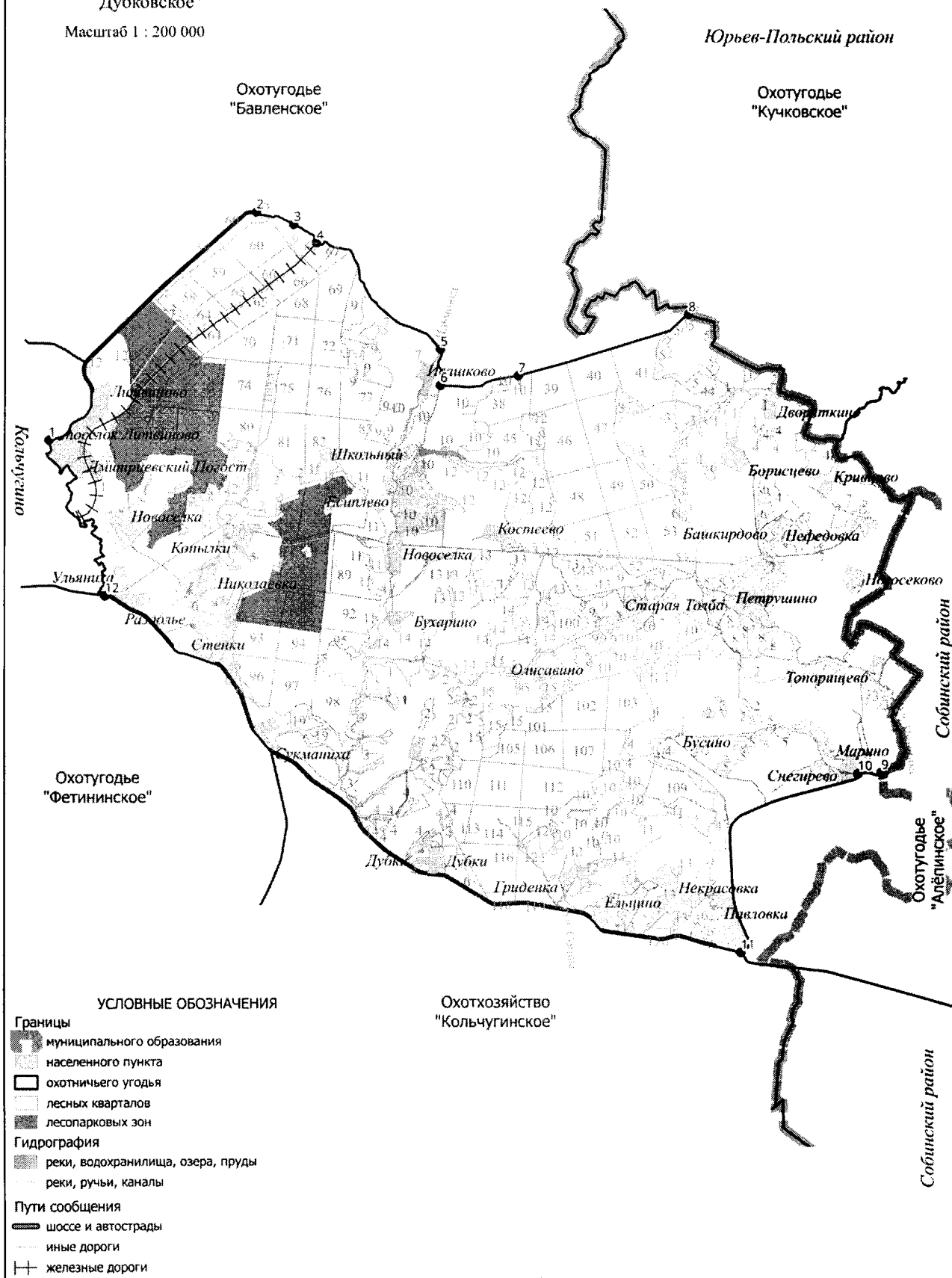
-территории следующих населенных пунктов: д. Новоселка, д. Литвиновские Хутора, д. Николаевка, д. Журавлиха, д. Копылки, д. Огибка, д. Барыкино, д. Ульяниха, д. Николаевка, п. Раздолье, д. Стенки, д. Сукманиха, д. Малое Григорово, д. Большое Григорово, д. Бухарино, п. Дубки, с. Ельцино, д. Гриденка, д. Некрасовка, д. Павловка, д. Бусино, д. Марино, с. Снегирево, д. Топорищево, д. Петрушино, д. Башкирдово, д. Нефедовка, д. Ногосеково, с. Новобусино, д. Кривцово, д. Дворяткино, д. Борисцево, д. Старая Толба, д. Олисавино, д. Бухарино, д. Новоселка, д. Костеево, с. Есиплево, д. Слобода, д. Ивашково;  
-территории следующих лесопарковых зон: лесопарковая зона Есиплевского участкового лесничества Кольчугинского лесничества.

**Сведения о характерных точках границ охотничьего угодья «Дубковское» в системе координат WGS 84 UTM\_ZONE 37N**

№ п/п	Координата X	Координата Y	Координата X	Координата Y
	градусы, минуты, секунды		десятичные градусы	
1	56°18'53,76"	39°23'48,21"	56,314933	39,396724
2	56°21'54,28"	39°28'43,33"	56,365077	39,478702
3	56°21'29,65"	39°30'8,71"	56,358236	39,502420
4	56°21'44,31"	39°29'36,11"	56,362308	39,493363
5	56°20'5,17"	39°33'6,37"	56,334770	39,551770
6	56°19'36,63"	39°33'6,38"	56,326841	39,551773
7	56°19'44,38"	39°34'57,75"	56,328994	39,582707
8	56°20'32,89"	39°38'59,17"	56,342470	39,649769
9	56°14'30,07"	39°43'35,86"	56,241686	39,726628
10	56°14'29,12"	39°43'2,09"	56,241421	39,717247
11	56°12'7,56"	39°40'14,44"	56,202099	39,670678
12	56°16'50,53"	39°25'8,90"	56,280703	39,419138

Карта-схема закрепленного охотничьего угодья "Дубковское"

Масштаб 1 : 200 000



### 59. Охотхозяйство «Бавленское».

Площадь 19,060 тыс.га.

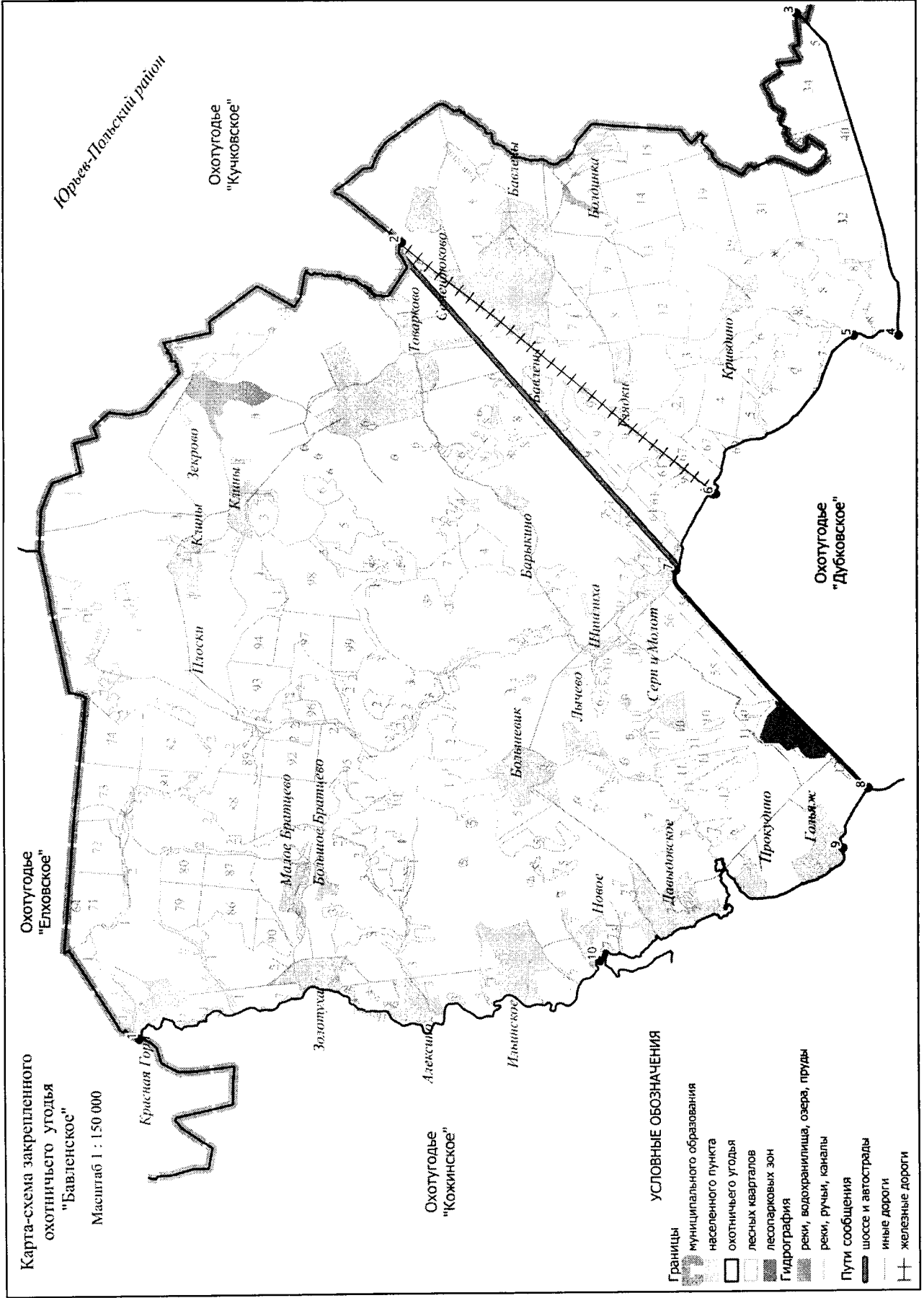
**Северная:** от места пересечения р. Пекши с административной границей Юрьев-Польского района в точке 1 на восток по административной границе Юрьев-Польского района до места пересечения с железной дорогой Кольчугино - Юрьев-Польский в точке 2. **Восточная:** от места пересечения железной дороги Кольчугино - Юрьев-Польский с административной границей Юрьев-Польского района на юго-восток по административной границе Юрьев-Польского района до юго-восточного угла лесного квартала 34 Есиплевского участкового лесничества Кольчугинского лесничества (точка 3). **Южная:** от юго-восточного угла лесного квартала 34 Есиплевского участкового лесничества Кольчугинского лесничества на запад по южным границам лесных кварталов 34, 33, 32 Есиплевского участкового лесничества Кольчугинского лесничества, затем на запад до восточной границы д. Ивашково (точка 4), далее на северо-запад по проселочной дороге через р. Ильмовка (точка 5), лесные квартала 69, 67 Есиплевского участкового лесничества Кольчугинского лесничества под железнодорожным мостом на Северной железной дороге (точка 6) до п. Серп и Молот (точка 7). Далее на юго-запад по автомобильной дороге 17 ОП РЗ 17 К – 10 «Юрьев-Польский – Кольчугино» до п. Литвиново (точка 8), затем на северо-запад по проселочной дороге до д. Гольяж (точка 9). **Западная:** от д. Гольяж на север по левому берегу Кольчугинского водохранилища до точки 10 и далее вверх по среднему течению р. Пекши на северо-запад до места пересечения р. Пекши с административной границей Юрьев-Польского района в точке 1.

**К землям, земельным участкам, правовой режим которых не допускает осуществление видов деятельности в сфере охотничьего хозяйства и которые не подлежат включению в состав охотничьего угодья, относятся:**

-территории следующих населенных пунктов: д. Красная Гора, п. Золотуха, д. Малое Братцево, д. Большое Братцево, с. Алексино, с. Ильинское, с. Новое, с. Давыдовское, п. Большевик, д. Лычево, д. Большое Забелино, д. Прокудино, д. Гольяж, д. Шишлиха, п. Серп и Молот, д. Барыкино, д. Товарково, д. Ежово, с. Большое Кузьминское, п. Бавлены, п. Коины, с. Клины, д. Плоски, д. Зекрово, д. Семендюково, д. Болдинка, д. Глядки, д. Кривдино;  
-территории следующих лесопарковых зон: лесопарковая зона Есиплевского участкового лесничества Кольчугинского лесничества.

**Сведения о характерных точках границ охотничьего угодья «Бавленское» в системе координат WGS 84 UTM ZONE 37N**

№ п/п	Координата X	Координата Y	Координата X	Координата Y
	градусы, минуты, секунды		десятичные градусы	
1	56°27'25,98"	39°20'4,71"	56,457218	39,334643
2	56°24'43,15"	39°34'50,12"	56,411986	39,580590
3	56°20'39,17"	39°39'7,64"	56,344214	39,652123
4	56°19'36,10"	39°33'6,13"	56,326695	39,551703
5	56°20'3,83"	39°33'5,81"	56,334397	39,551613
6	56°21'29,65"	39°30'8,71"	56,358236	39,502420
7	56°21'54,42"	39°28'43,20"	56,365116	39,478665
8	56°19'55,42"	39°24'39,56"	56,332061	39,410990
9	56°20'11,24"	39°23'32,99"	56,336455	39,392498
10	56°22'41,94"	39°21'29,36"	56,378317	39,358156



**60. Охотхозяйство «Кольчугинское».**

Площадь 19,240 тыс.га.

**Северная:** от места пересечения административной границы Киржачского района с лесной дорогой с. Воскресенское – д. Игнатово в точке 1 на восток до с. Воскресенское (точка 2), далее по автомобильной дороге 17 ОП МЗ 17 Н – 394 «Сукманиха – Ваулово» - Конышево – Воскресенское» на восток до автомобильной дороги 17 ОП МЗ 17 Н – 41 «Сукманиха - Завалино – Ваулово» (точка 3), на северо-восток по автомобильной дороге 17 ОП МЗ 17 Н – 41 «Сукманиха - Завалино – Ваулово» до автомобильной дороги 17 ОП РЗ 17 А – 2 «Колокша - Кольчугино - Александров - Верхние Дворики» (точка 4), на юго-восток по автомобильной дороге 17 ОП РЗ 17 А – 2 «Колокша - Кольчугино - Александров - Верхние Дворики» до пересечения с административной границей Собинского района в точке 5.

**Восточная:** от места пересечения автомобильной дороги 17 ОП РЗ 17 А – 2 «Колокша - Кольчугино - Александров - Верхние Дворики» с административной границей Собинского района на юг по административной границе Собинского района до места пересечения административных границ Кольчугинского, Собинского и Петушинского районов в точке 6 и далее на юго-запад по административной границе Петушинского района до места пересечения административной границы Петушинского района с р. Сомшей в точке 7.

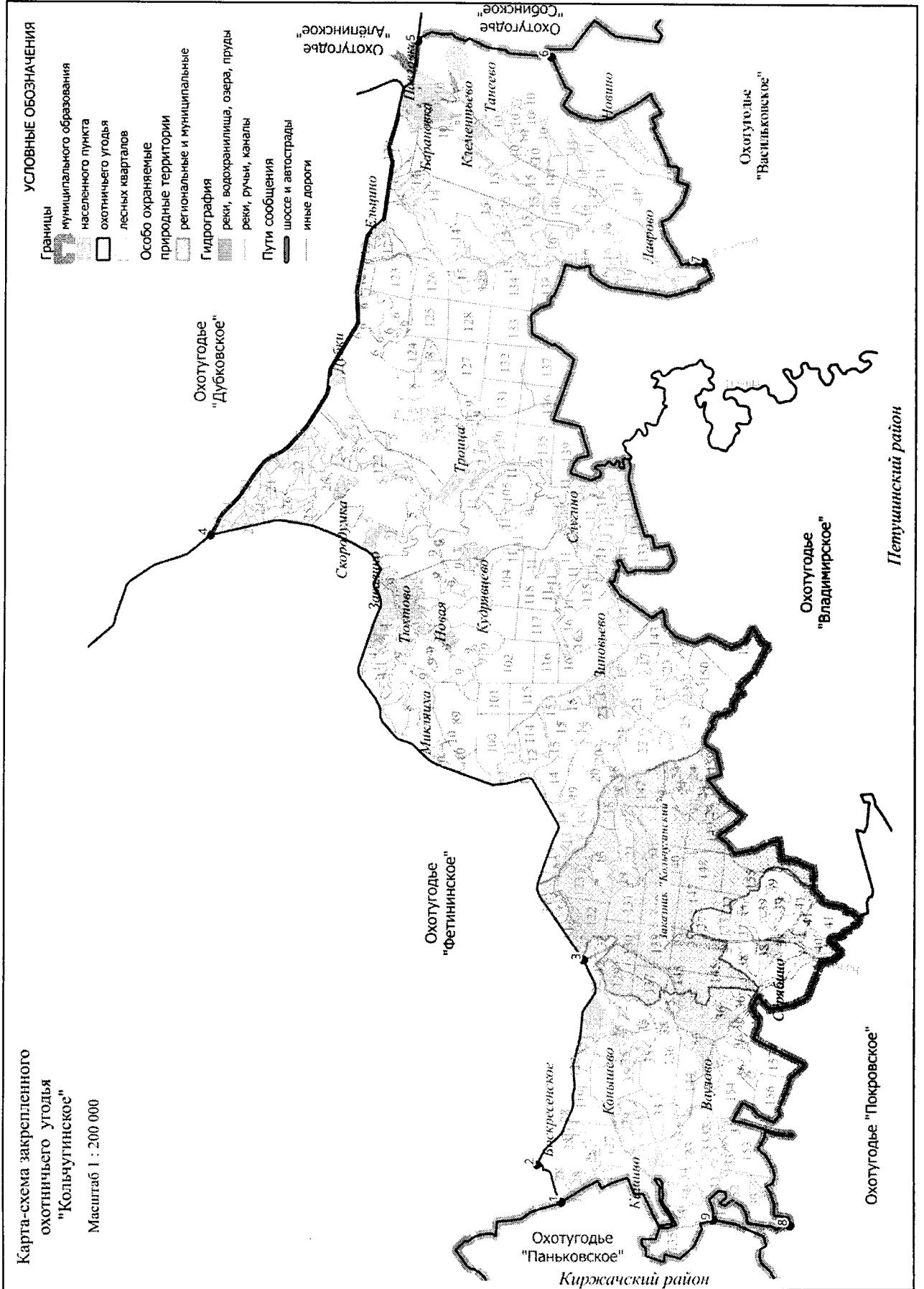
**Южная:** от места пересечения административной границы Петушинского района с р. Сомшей на запад по административной границе Петушинского района до юго-западного угла лесного квартала 152 Ульяновского участкового лесничества Кольчугинского лесничества (точка 8). **Западная:** от юго-западного угла лесного квартала 152 Ульяновского участкового лесничества Кольчугинского лесничества на север по административной границе Петушинского района до места пересечения административных границ Кольчугинского, Петушинского и Киржачского районов в точке 9 и далее на север по административной границе Киржачского района до места пересечения административной границы Киржачского района с лесной дорогой с. Воскресенское – д. Игнатово в точке 1.

**К землям, земельным участкам, правовой режим которых не допускает осуществление видов деятельности в сфере охотничьего хозяйства и которые не подлежат включению в состав охотничьего угодья, относятся:**

-территории следующих населенных пунктов: д. Кашино, д. Конышево, с. Ваулово, д. Скрябино, с. Зиновьево, д. Слугино, д. Поздняково, д. Кудрявцево, д. Новая, д. Тюхтово, п. Вишневый, с. Завалино, д. Лаврениха, д. Скородумка, с.Дубки, с. Ельцино, д. Барановка, д. Павловка, д. Горбатовка, д. Танеево, д. Клементьево, д.Юрино, д. Демлево.

**Сведения о характерных точках границ охотничьего угодья «Кольчугинское» в системе координат WGS 84 UTM ZONE 37N**

№ п/п	Координата X	Координата У	Координата X	Координата У
	градусы, минуты, секунды		десятичные градусы	
1	56°9'53,63"	39°12'31,13"	56,164897	39,208647
2	56°10'13,56"	39°13'26,67"	56,170432	39,224074
3	56°9'35,44"	39°18'32,14"	56,159844	39,308928
4	56°14'46,59"	39°29'4,88"	56,246276	39,484690
5	56°11'55,62"	39°41'24,96"	56,198784	39,690268
6	56°10'4,50"	39°41'2,65"	56,167917	39,684070
7	56°7'58,12"	39°35'54,35"	56,132812	39,598430
8	56°6'43,84"	39°11'55,08"	56,112178	39,198635
9	56°7'47,97"	39°12'4,24"	56,129991	39,201176



## 9. Меленковский район.

### 61. Охотхозяйство «Меленковское».

Площадь 21,876 тыс.га.

**Северная:** от северо-западного угла лесного квартала 85 Пичугинского участкового лесничества Меленковского лесничества (точка 1) на восток, по северным границам лесных кварталов 85, 86 Пичугинского участкового лесничества Меленковского лесничества, до юго-восточного угла лесного квартала 86 Пичугинского участкового лесничества в точке 2, далее на северо-восток по лесной грунтовой дороге через лесной квартал 144 до д. Мильдево (точка 3), далее по грунтовой дороге через точки 4, 5, 6 на восток по лесной грунтовой дороге, проходящей (через точки 7, 8, 9) вдоль северных границ лесных кварталов 99, 100, 101, 102 Пичугинского участкового лесничества до северо-восточного угла лесного квартала 102 Пичугинского участкового лесничества. От северо-восточного угла лесного квартала 102 Пичугинского участкового лесничества на восток, вдоль по лесной дороге, через лесной квартал 103 Пичугинского участкового лесничества, и далее на восток, по лесной дороге вдоль северных границ лесных кварталов 35, 36, 242, огибая северную границу лесного квартала 242 Меленковского участкового лесничества (через точки 10-18) до пересечения лесной дороги с северной границей лесного квартала 37 Меленковского участкового лесничества, в точке 19. Далее по северным границам лесных кварталов 37, 38, 39, 46 Меленковского участкового лесничества Меленковского лесничества до пересечения с автомобильной дорогой 17 ОП МЗ 17 Н – 423 «Меленки – Соколье» (точка 20) и далее на юг до юго-западной точки границы д. Малый Приклон (точка 21). От юго-западной точки границы д. Малый Приклон на юг вдоль по западным границам лесных кварталов 47, 58, 69 Меленковского участкового лесничества Меленковского лесничества до юго-западного угла лесного квартала 69 Меленковского участкового лесничества Меленковского лесничества, затем на восток, вдоль по южным границам лесных кварталов 69, 70, 71 Меленковского участкового лесничества Меленковского лесничества до юго-восточного угла лесного квартала 71 Меленковского участкового лесничества Меленковского лесничества, затем на север вдоль по восточным границам лесных кварталов 71, 60 Меленковского участкового лесничества Меленковского лесничества до северо-восточного угла лесного квартала 60 Меленковского участкового лесничества Меленковского лесничества, затем на восток вдоль южной границы г. Меленки до места пересечения автомобильной дорогой Меленки-Лехтово южной границы города Меленки (точка 22).

**Восточная:** От места пересечения автомобильной дорогой 17 ОП МЗ 17 Н – 81 Подъезд к г. Меленки № 2 южной границы города Меленки на юг по автомобильной дороге 17 ОП МЗ 17 Н – 81 Подъезд к г. Меленки № 2 до деревни Лехтово, затем по северным, северо-западным границам, огибая деревню Лехтово до пересечения с автомобильной дорогой 17 ОП РЗ 17 К-3 Касимов - Муром - Нижний Новгород. Далее по автомобильной дороге ОП РЗ 17 К-3 Касимов - Муром - Нижний Новгород до деревни Войново, далее по северным, западным границам деревни Войново до пересечения с автомобильной дорогой ОП РЗ 17 К-3 Касимов - Муром - Нижний Новгород, далее по автомобильной дороге ОП РЗ 17 К-3 Касимов - Муром - Нижний Новгород до села Илькино огибая село Илькино по северным и западным границам до пересечения западной границы с проселочной дорогой в точке 23. **Южная:** от пересечения западной границы с. Илькино с проселочной дорогой в точке 23, по проселочной дороге через ур. Павловка и точки 24-30 огибая с севера д. Двойново до северо-западной границы д. Двойново (точка 31), далее на северо-запад по проселочной дороге до линии газопровода (точка 32), по линии газопровода на юго-запад до пересечения с восточной границей лесного квартала 95 Илькинского участкового лесничества Меленковского лесничества в точке 33, затем на север по восточным границам лесных кварталов 95, 85, 72 и на запад по северным границам лесных кварталов 72, 71, 70, 60 Илькинского участкового лесничества Меленковского лесничества далее на север по западной границе лесного квартала 43 до пересечения с р. Раменка в точке 34 и вверх по течению р. Раменки до моста через р. Раменку расположенного на лесной дороге между п. Соколье и д. Двоезёры в точке 35, далее по лесной дороге между п. Соколье и д. Двоезёры на

запад до северо-западного угла лесного квартала 59 Илькинского участкового лесничества Меленковского лесничества (точка 36). От северо-западного угла лесного квартала 59 Илькинского участкового лесничества Меленковского лесничества на запад по северным границам лесных кварталов 59, 58, 57, 56, 55, 54 Илькинского участкового лесничества Меленковского лесничества до юго-западного угла лесного квартала 164 Каменского участкового лесничества Меленковского лесничества (точка 37). **Западная:** от юго-западного угла лесного квартала 164 Каменского участкового лесничества Меленковского лесничества на север вдоль по западным границам лесных кварталов 164, 155, 147, 137, 126, 117, 103, 98 Каменского участкового лесничества Меленковского лесничества и по западным границам лесных кварталов 139, 130, 118, 96 Пичугинского участкового лесничества Меленковского лесничества до северо-западного угла лесного квартала 96 Пичугинского участкового лесничества Меленковского лесничества. От северо-западного угла лесного квартала 96 Пичугинского участкового лесничества Меленковского лесничества на запад вдоль южной и на север вдоль западной границы лесного квартала 85 Пичугинского участкового лесничества Меленковского лесничества до северо-западного угла лесного квартала 85 Пичугинского участкового лесничества Меленковского лесничества (точка 1).

**К землям, земельным участкам, правовой режим которых не допускает осуществление видов деятельности в сфере охотничьего хозяйства и которые не подлежат включению в состав охотничьего угодья, относятся:**

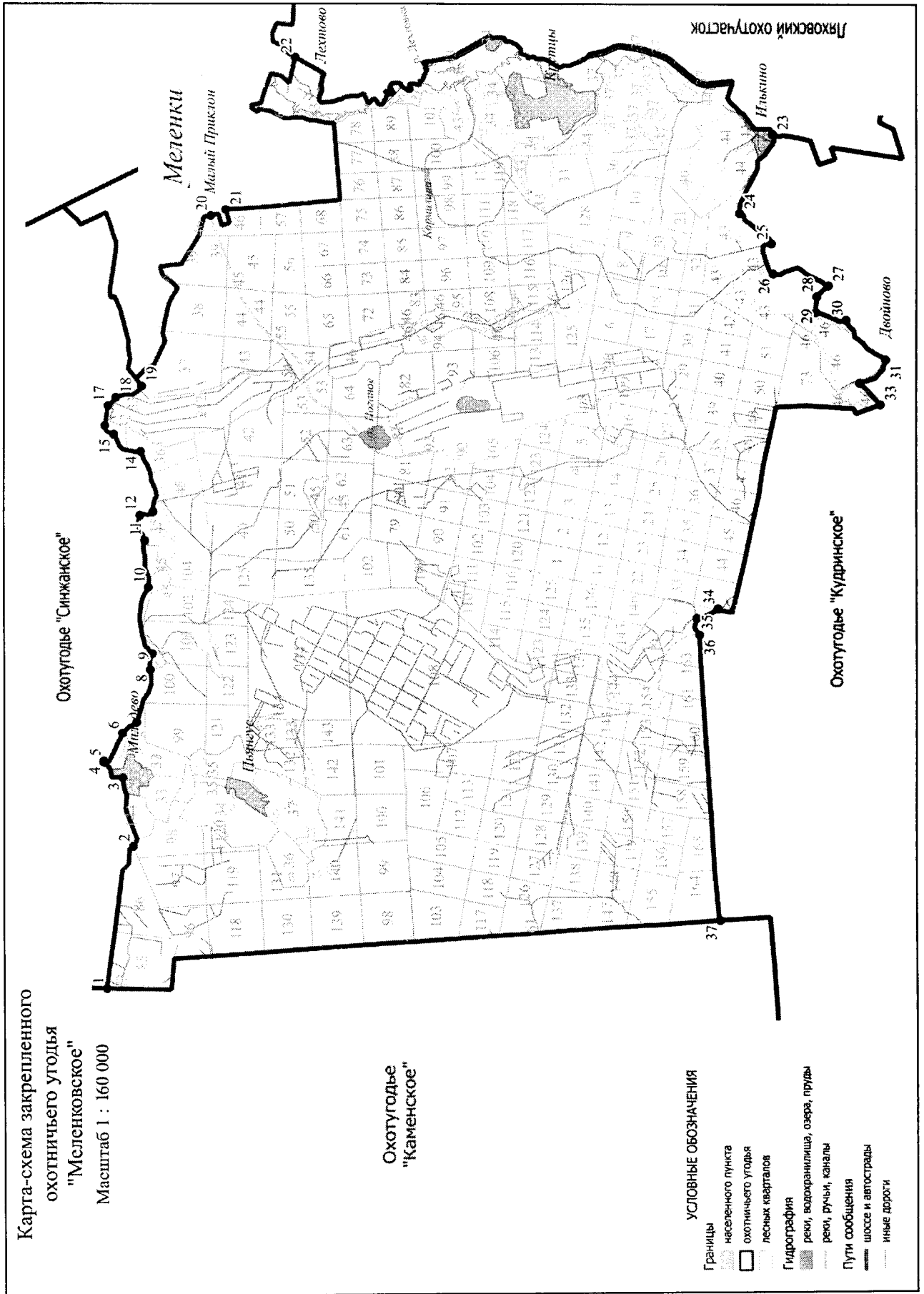
-территории следующих населенных пунктов: г. Меленки, д. Большой Приклон, д. Малый Приклон, д. Ратново, с. Приклон, д. Мильдево, д. Пьянгус, п. Соколье, д. Крутцы.

**Сведения о характерных точках границ охотничьего угодья «Меленковское» в системе координат WGS 84 UTM ZONE 37N**

№ п/п	Координата X	Координата Y	Координата X	Координата Y
	градусы, минуты, секунды		десятичные градусы	
1	55°21'8,88"	41°18'51,30"	55,352466	41,314249
2	55°20'50,70"	41°21'39,81"	55,347417	41,361057
3	55°20'57,92"	41°23'1,15"	55,349423	41,383653
4	55°21'10,93"	41°23'19,83"	55,353037	41,388843
5	55°21'10,73"	41°23'21,39"	55,352980	41,389274
6	55°20'58,05"	41°23'54,06"	55,349459	41,398350
7	55°20'48,46"	41°24'7,02"	55,346795	41,401949
8	55°20'39,12"	41°25'9,58"	55,344201	41,419329
9	55°20'37,81"	41°25'28,62"	55,343837	41,424616
10	55°20'40,35"	41°26'47,44"	55,344542	41,446511
11	55°20'42,75"	41°27'43,06"	55,345209	41,461961
12	55°20'45,91"	41°28'13,09"	55,346086	41,470302
13	55°20'37,12"	41°28'17,29"	55,343644	41,471469
14	55°20'45,54"	41°29'29,19"	55,345982	41,491441
15	55°21'3,74"	41°29'49,92"	55,351038	41,497199
16	55°21'9,80"	41°30'0,22"	55,352722	41,500061
17	55°21'7,69"	41°30'23,84"	55,352137	41,506622
18	55°21'2,35"	41°30'33,84"	55,350652	41,509399
19	55°20'44,84"	41°30'47,12"	55,345789	41,513089
20	55°19'58,26"	41°34'10,96"	55,332849	41,569710
21	55°19'48,15"	41°34'18,01"	55,330041	41,571670
22	55°19'1,17"	41°37'20,19"	55,316991	41,622274
23	55°13'36,30"	41°35'48,47"	55,226751	41,596796
24	55°13'58,93"	41°34'13,73"	55,233035	41,570480
25	55°13'37,18"	41°33'37,16"	55,226994	41,560322
26	55°13'35,93"	41°33'1,09"	55,226646	41,550303
27	55°12'57,89"	41°32'46,67"	55,216080	41,546298
28	55°13'5,88"	41°32'33,77"	55,218299	41,542714
29	55°13'6,54"	41°32'14,86"	55,218482	41,537461



<b>30</b>	55°12'45,68"	41°32'5,47"	55,212689	41,534854
<b>31</b>	55°12'18,70"	41°31'17,92"	55,205194	41,521645
<b>32</b>	55°12'36,39"	41°30'49,97"	55,210109	41,513880
<b>33</b>	55°12'22,24"	41°30'23,97"	55,206177	41,506657
<b>34</b>	55°14'13,68"	41°26'20,26"	55,237133	41,438962
<b>35</b>	55°14'28,13"	41°26'9,04"	55,241148	41,435845
<b>36</b>	55°14'26,37"	41°25'49,06"	55,240657	41,430295
<b>37</b>	55°14'12,43"	41°20'9,49"	55,236787	41,335969



**62. Охотхозяйство «Кудринское».**

Площадь 16,889 тыс.га.

**Северная:** от северо-западного угла лесного квартала 61 Илькинского участкового лесничества Меленковского лесничества (точка 1) на восток по северным границам лесных кварталов 61, 62 до северо-восточного угла лесного квартала 62 Илькинского участкового лесничества Меленковского лесничества, затем на север вдоль по западной границе лесного квартала 54 Илькинского участкового лесничества Меленковского лесничества до северо-западного угла лесного квартала 54 Илькинского участкового лесничества Меленковского лесничества и далее на восток по северным границам лесных кварталов 54, 55, 56, 57, 58, 59 Илькинского участкового лесничества Меленковского лесничества до пересечения с лесной дорогой между п. Соколье и д. Двоезёры в точке 2, далее на восток по лесной дороге между п. Соколье и д. Двоезёры до моста через р. Раменку, расположенного на лесной дороге между п. Соколье и д. Двоезёры в точке 3, затем на юг, вниз по течению р. Раменки до места её пересечения с западной границей лесного квартала 43 Илькинского участкового лесничества Меленковского лесничества в точке 4 и далее на юг вдоль западной границы лесного квартала 43 Илькинского участкового лесничества Меленковского лесничества до юго-западного угла лесного квартала 43 Илькинского участкового лесничества Меленковского лесничества. От юго-западного угла лесного квартала 43 Илькинского участкового лесничества Меленковского лесничества на восток по северным границам лесных кварталов 60, 70, 71, 72 Илькинского участкового лесничества Меленковского лесничества, до северо-восточного угла лесного квартала 72 Илькинского участкового лесничества Меленковского лесничества затем на юг по восточным границам лесных кварталов 72, 85, 95 Илькинского участкового лесничества Меленковского лесничества до пересечения с трассой газопровода в точке 5. От пересечения восточной границы лесного квартала 95 Илькинского участкового лесничества Меленковского лесничества с трассой газопровода на северо-восток вдоль трассы газопровода до точки 6 в месте прохождения трассы газопровода, затем на юго-восток по полевой грунтовой дороге до точки 7, расположенной на участке северо-западной границы д. Двойново, затем на северо-восток по полевой грунтовой дороге, огибающей с севера д. Двойново через точку 8 до точки 9. От точки 9 на восток по полевой грунтовой дороге до точки 10, затем на юго-восток по полевой грунтовой дороге до точки 11 и далее на северо-восток по полевой грунтовой дороге до точки 12. От точки 12 на восток по полевой грунтовой дороге по направлению в урочище Павловка до точки 13, затем на северо-восток, по полевой грунтовой дороге до точки 14 и далее на юго-восток по полевой грунтовой дороге до точки 15. От точки 15 на юг вдоль западной границы с. Илькино огибая с. Илькино с запада и юга до места пересечения автомобильной дороги 17 ОП МЗ 17 Н – 449 «Илькино – Кулаки» с восточной границей с. Илькино в точке 16, затем на юго-восток по автомобильной дороге 17 ОП МЗ 17 Н – 449 «Илькино – Кулаки» до места пересечения западной границы д. Кулаки с автомобильной дорогой 17 ОП МЗ 17 Н – 449 «Илькино – Кулаки» в точке 17. От места пересечения западной границы д. Кулаки с автомобильной дорогой 17 ОП МЗ 17 Н – 449 «Илькино – Кулаки» по западной, северной и восточной границам д. Кулаки до места пересечения с восточной границей д. Кулаки автомобильной дороги 17 - 242 ОП МР 011 «Осинки-Кудрино» - Кочетки в точке 18, затем на северо-восток по автомобильной дороге 17 - 242 ОП МР 011 «Осинки-Кудрино» - Кочетки до места пересечения с западной границей лесного квартала 176 Илькинского участкового лесничества Меленковского лесничества в точке 19 и далее на юг вдоль западной границы лесного квартала 176 Илькинского участкового лесничества Меленковского лесничества до юго-западного угла лесного квартала 176 Илькинского участкового лесничества Меленковского лесничества. От юго-западного угла лесного квартала 176 Илькинского участкового лесничества Меленковского лесничества на восток по южным границам лесных кварталов 176, 177 Илькинского участкового лесничества Меленковского лесничества до юго-восточного угла лесного квартала 177 Илькинского участкового лесничества Меленковского лесничества,

затем на восток по северной границе лесного квартала 181 Илькинского участкового лесничества Меленковского лесничества до северо-восточного угла лесного квартала 181 Илькинского участкового лесничества Меленковского лесничества (точка 20). **Восточная:** от северо-восточного угла лесного квартала 181 Илькинского участкового лесничества Меленковского лесничества на юг по восточным границам 181, 183, 185, 186, 187 Илькинского участкового лесничества Меленковского лесничества, восточной границе лесного квартала 59 урочища Илькино Приклонского участкового лесничества Меленковского лесничества, восточным границам лесных кварталов 190, 194, Илькинского участкового лесничества Меленковского лесничества, восточной и южной границам лесного квартала 195 Илькинского участкового лесничества Меленковского лесничества, восточной границе лесного квартала 62 урочища Илькино Приклонского участкового лесничества Меленковского лесничества, восточной и южной границам лесного квартала 197 Илькинского участкового лесничества Меленковского лесничества и южной границе лесного квартала 196 Илькинского участкового лесничества Меленковского лесничества до юго-западного угла лесного квартала 196 Илькинского участкового лесничества Меленковского лесничества (место пересечения с административной границей Рязанской области) (точка 21). **Южная:** от юго-западного угла лесного квартала 196 Илькинского участкового лесничества Меленковского лесничества на запад вдоль административной границы с Рязанской областью до юго-западного угла лесного квартала 156 Илькинского участкового лесничества Меленковского лесничества (точка 22). **Западная:** от юго-западного угла лесного квартала 156 Илькинского участкового лесничества Меленковского лесничества на северо-запад вдоль административной границы с Рязанской областью до северо-западного угла лесного квартала 61 Илькинского участкового лесничества Меленковского лесничества (точка 1).

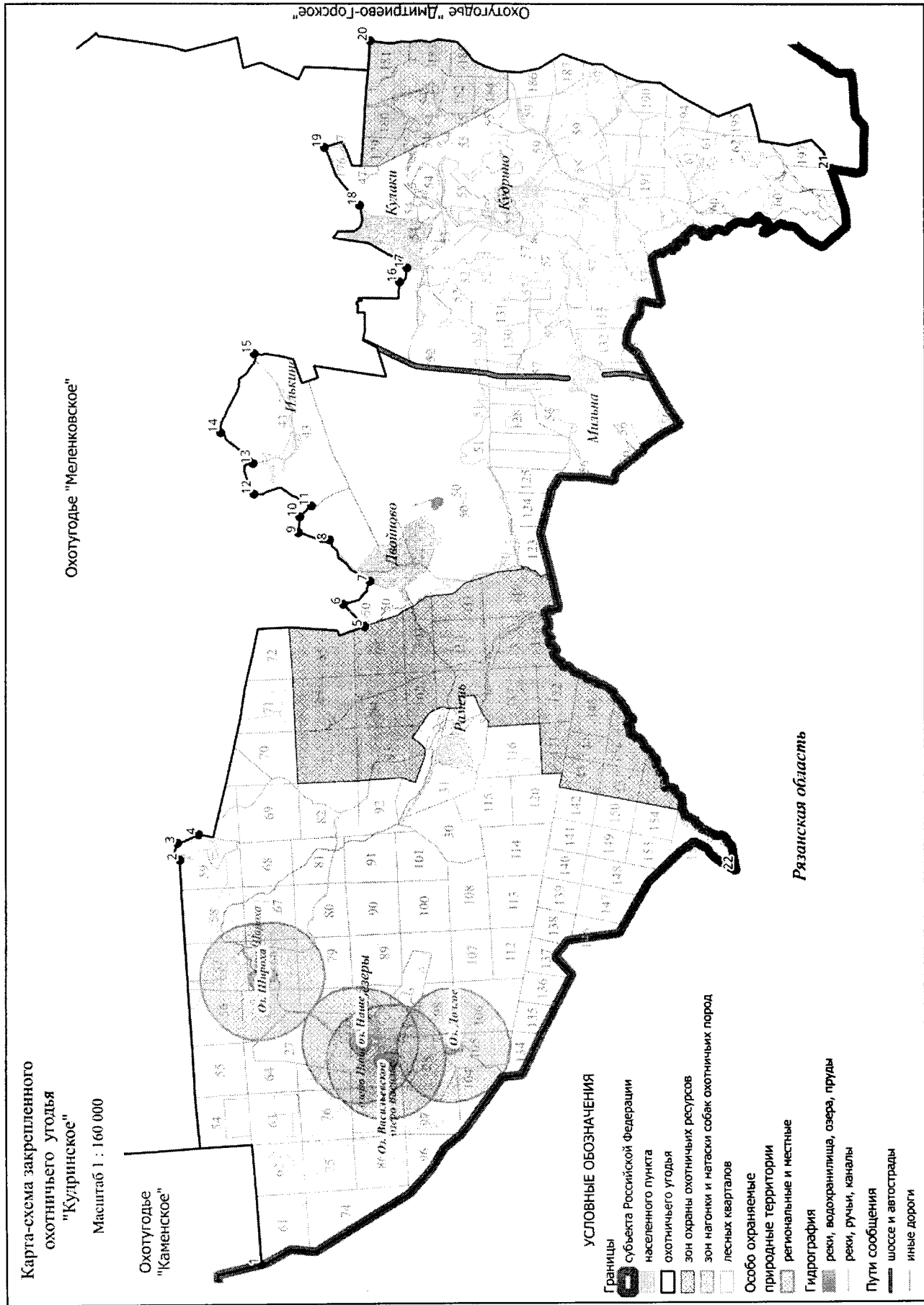
**К землям, земельным участкам, правовой режим которых не допускает осуществление видов деятельности в сфере охотничьего хозяйства и которые не подлежат включению в состав охотничьего угодья, относятся:**

-территории следующих населенных пунктов: с. Илькино, д. Кулаки, д. Двойново, д. Рамень, д. Двоезеры, д. Мильна, с. Кудрино.

**Сведения о характерных точках границ охотничьего угодья «Кудринское» в системе координат WGS 84 UTM ZONE 37N**

№ п/п	Координата X	Координата Y	Координата X	Координата Y
	градусы, минуты, секунды		десятичные градусы	
1	55°13'32,50"	41°17'53,07"	55,225695	41,298076
2	55°14'26,36"	41°25'49,06"	55,240657	41,430295
3	55°14'27,95"	41°26'9,11"	55,241097	41,435864
4	55°14'13,81"	41°26'19,12"	55,237170	41,438644
5	55°12'22,05"	41°30'24,10"	55,206124	41,506696
6	55°12'36,31"	41°30'50,41"	55,210087	41,514002
7	55°12'18,29"	41°31'17,61"	55,205081	41,521557
8	55°12'45,74"	41°32'6,45"	55,212705	41,535124
9	55°13'6,70"	41°32'14,89"	55,218529	41,537469
10	55°13'5,88"	41°32'33,77"	55,218299	41,542714
11	55°12'57,89"	41°32'46,67"	55,216080	41,546298
12	55°13'36,53"	41°33'0,73"	55,226814	41,550203
13	55°13'37,18"	41°33'37,16"	55,226994	41,560322
14	55°13'58,80"	41°34'13,99"	55,233000	41,570552
15	55°13'36,20"	41°35'47,57"	55,226723	41,596546
16	55°11'58,02"	41°37'12,47"	55,199449	41,620132
17	55°11'53,01"	41°37'29,48"	55,198058	41,624855
18	55°12'25,03"	41°38'44,13"	55,206952	41,645593

<b>19</b>	55°12'48,76"	41°39'52,97"	55,213546	41,664713
<b>20</b>	55°12'17,84"	41°42'0,10"	55,204956	41,700029
<b>21</b>	55°7'6,05"	41°39'28,09"	55,118348	41,657803
<b>22</b>	55°8'11,63"	41°25'36,46"	55,136563	41,426795



**63. Охотхозяйство «Каменское».**

Площадь 20,246 тыс.га.

**Северная:** От северо-западного угла лесного квартала 50 Пичугинского участкового лесничества Меленковского лесничества (точка 1) на восток по административной границе Меленковского района до северо-восточного угла лесного квартала 59 Пичугинского участкового лесничества Меленковского лесничества (точка 2). От северо-восточного угла лесного квартала 59 Пичугинского участкового лесничества Меленковского лесничества на юг по западным границам лесных кварталов 52, 60, 69, 70, 81 и далее по восточным границам лесных кварталов 81, 71, 61 по северным границам лесных кварталов 62, 63 Пичугинского участкового лесничества Меленковского лесничества до северо-восточного угла лесного квартала 63 Пичугинского участкового лесничества Меленковского лесничества (точка 3).

**Восточная:** От северо-восточного угла лесного квартала 63 Пичугинского участкового лесничества Меленковского лесничества на юг по восточным границам лесных кварталов 63, 73, 84 Пичугинского участкового лесничества Меленковского лесничества, затем на восток по северной границе лесного квартала 95 Пичугинского участкового лесничества Меленковского лесничества до северо-восточного угла лесного квартала 95 Пичугинского участкового лесничества Меленковского лесничества и далее на юг по восточным границам лесных кварталов 95, 117, 129, 138 Пичугинского участкового лесничества Меленковского лесничества, восточным границам лесных кварталов 49, 51, 55, 61, 72, 85, 97 Каменского участкового лесничества Меленковского лесничества и восточной границе лесного квартала 53 Илькинского участкового лесничества до юго-восточного угла лесного квартала 53 Илькинского участкового лесничества (точка 4).

**Южная:** От юго-восточного угла лесного квартала 53 Илькинского участкового лесничества Меленковского лесничества на запад, по южным границам лесных кварталов 53, 52 Илькинского участкового лесничества Меленковского лесничества до юго-западного угла лесного квартала 52 Илькинского участкового лесничества Меленковского лесничества (точка 5), затем на запад по административной границе Рязанской области до места пересечения административной границы Гусь-Хрустального района с административной границей Рязанской области в точке 6.

**Западная:** От места пересечения административной границы Гусь-Хрустального района с административной границей Рязанской области на север по административной границе Гусь-Хрустального района до северо-западного угла лесного квартала 50 Пичугинского участкового лесничества Меленковского лесничества (точка 1).

**К землям, земельным участкам, правовой режим которых не допускает осуществление видов деятельности в сфере охотничьего хозяйства и которые не подлежат включению в состав охотничьего угодья, относятся:**

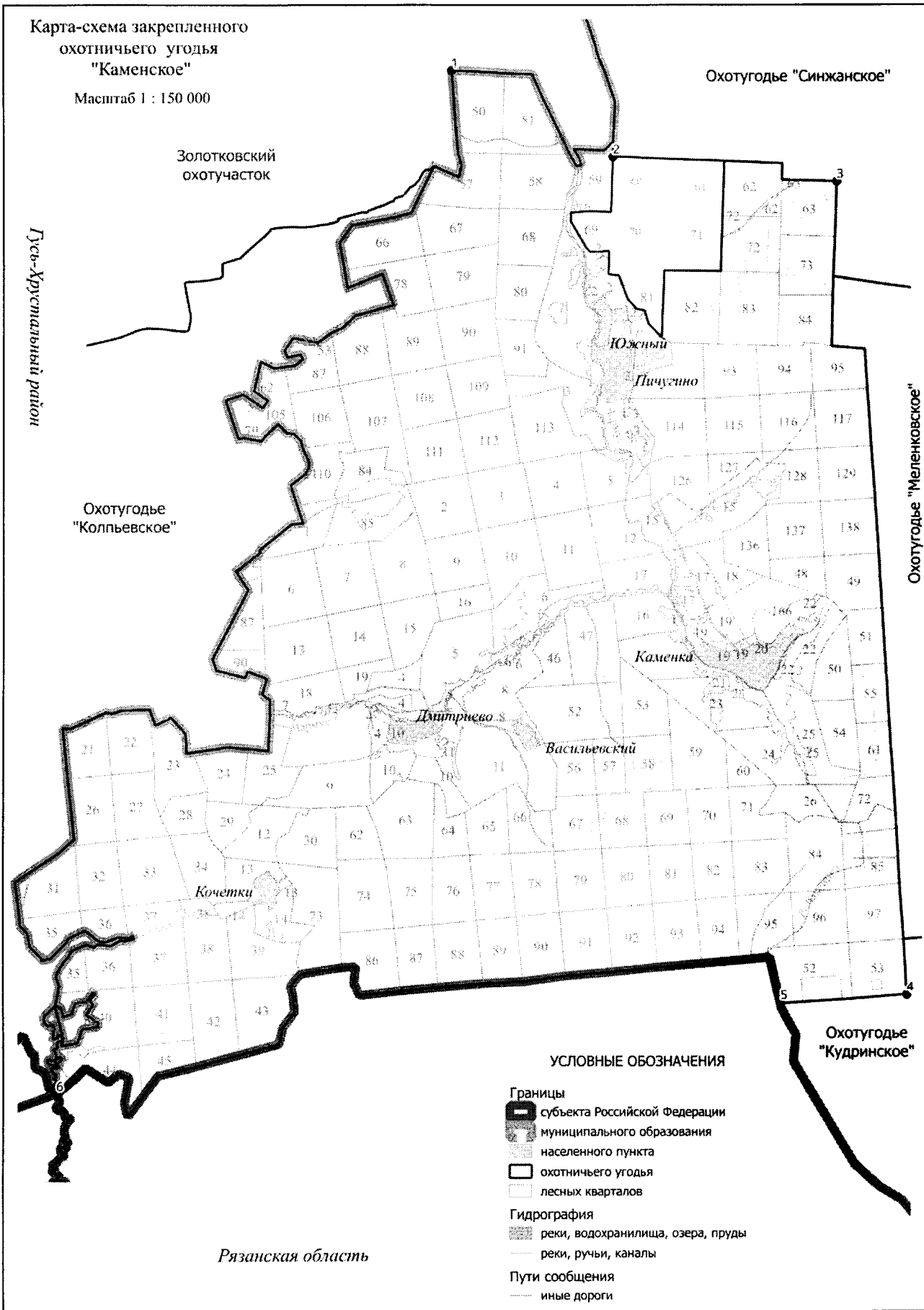
-территории следующих населенных пунктов: д. Дмитриево, д. Кочетки, п. Васильевский, д. Каменка, п. Южный, д. Пичугино.

**Сведения о характерных точках границ охотничьего угодья «Каменское» в системе координат WGS 84 UTM ZONE 37N**

№ п/п	Координата X	Координата Y	Координата X	Координата Y
	градусы, минуты, секунды		десятичные градусы	
1	55°23'18,18"	41°11'51,31"	55,388382	41,197585
2	55°22'23,89"	41°14'48,70"	55,373304	41,246862
3	55°22'8,71"	41°18'55,38"	55,369087	41,315383
4	55°13'38,12"	41°20'13,03"	55,227256	41,336954
5	55°13'33,07"	41°17'52,87"	55,225852	41,298020
6	55°12'35,53"	41°4'36,09"	55,209868	41,076693

Карта-схема закрепленного охотничьего угодья "Каменское"

Масштаб 1 : 150 000



Охотугоды "Синжанское"

Золотковский охотучасток

Гусь-Хрустальный район

Охотугоды "Колпьевское"

Охотугоды "Меленковское"

Охотугоды "Кудринское"

Рязанская область

УСЛОВНЫЕ ОБОЗНАЧЕНИЯ

- Границы
  - субъекта Российской Федерации
  - муниципального образования
  - населенного пункта
  - охотничьего угодья
  - лесных кварталов
- Гидрография
  - реки, водохранилища, озера, пруды
  - реки, ручьи, каналы
- Пути сообщения
  - иные дороги



**64. Первомайский охотучасток.**

Площадь 22,933 тыс.га.

**Северная:** От железнодорожной станции Бутылицы (точка 1) на восток по Горьковской железной дороге до места пересечения Горьковской железной дороги с административной границей Муромского района в точке 2. **Восточная:** От места пересечения Горьковской железной дороги с административной границей Муромского района на юг по административной границе Муромского района до места пересечения административной границы Муромского района с автомобильной дорогой 17 ОП РЗ 17 К – 3 Касимов-Муром-Нижний Новгород в точке 3, затем на юг по автомобильной дороге 17 ОП РЗ 17 К – 3 Касимов-Муром-Нижний Новгород до точки 4 в 120 м севернее моста через р. Чёрную, расположенного на автомобильной дороге 17 ОП РЗ 17 К – 3 Касимов-Муром-Нижний Новгород. **Южная:** От точки 4, расположенной в 120 м севернее моста через р. Черную, расположенного на автомобильной дороге 17 ОП РЗ 17 К – 3 Касимов-Муром-Нижний Новгород на запад, по проселочной дороге вдоль левого берега р. Черной до автомобильной дороги 17 ОП МЗ 17 Н-433 "Муром - Папулино - Меленки" – Хольковский (точка 5), и далее на запад по этой дороге до пересечения с автомобильной дорогой 17 ОП РЗ 17 К – 12 Муром – Коржавино – Папулино – Меленки в точке 6, затем на юг по автомобильной дороге 17 ОП РЗ 17 К – 12 Муром – Коржавино – Папулино – Меленки через д. Красново, д. Прудня, д. Лужи до места пересечения автомобильной дороги 17 ОП РЗ 17 К – 12 Муром – Коржавино – Папулино – Меленки с северной границей г. Меленки в точке 7 и далее на запад по северной границе г. Меленки до восточной границы с. Приклон (точка 8), далее по восточной, северной и западной границам с. Приклон до места пересечения границы с. Приклон с Горьковской железной дорогой в точке 9. **Западная:** От места пересечения границы с. Приклон с Горьковской железной дорогой на север по железной дороге на север до железнодорожной станции Бутылицы (точка 1).

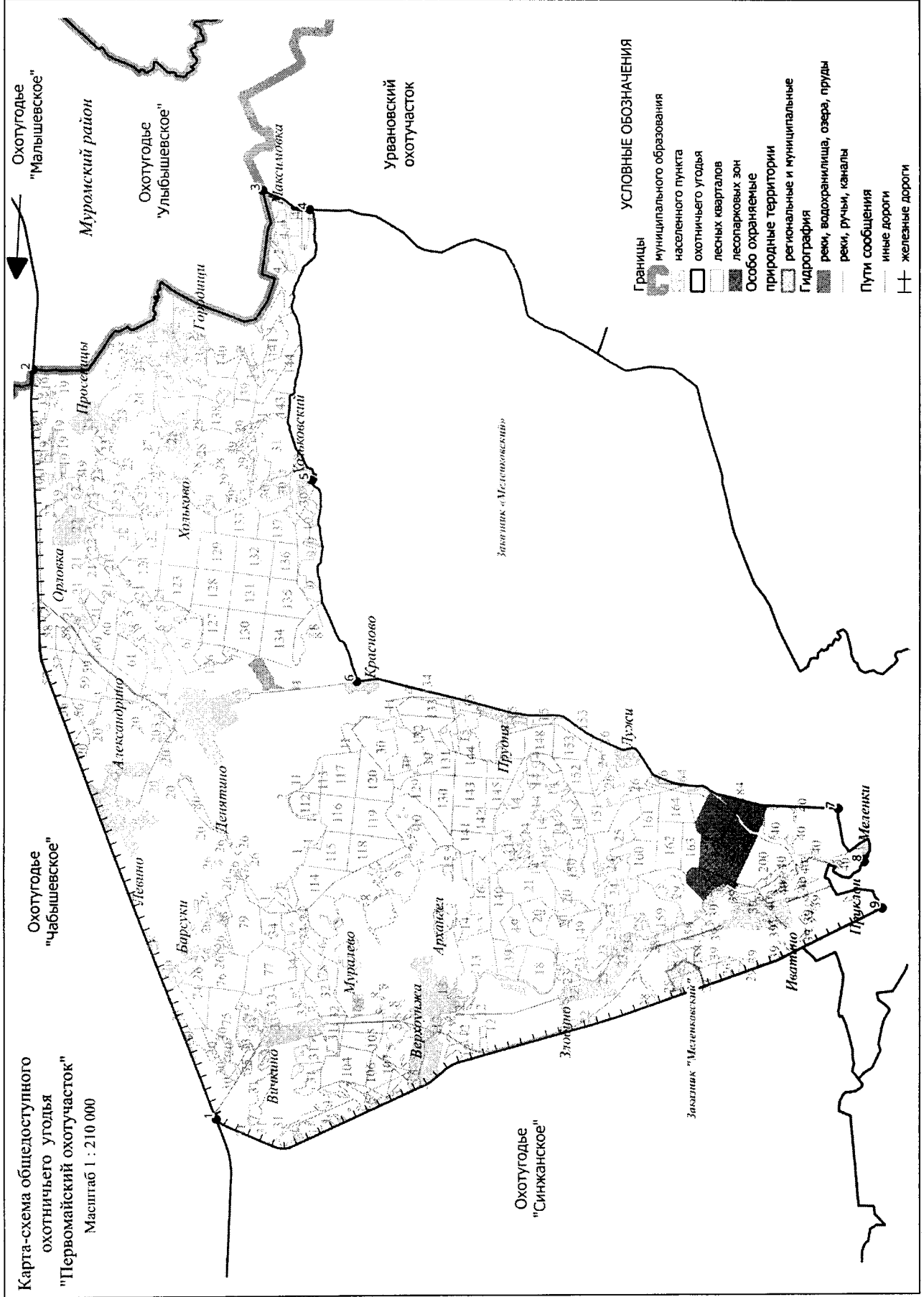
**К землям, земельным участкам, правовой режим которых не допускает осуществление видов деятельности в сфере охотничьего хозяйства и которые не подлежат включению в состав охотничьего угодья, относятся:**

-территории следующих населенных пунктов: д. Вичкино, д. Муралёво, д. Верхоунжа, с. Архангел, д. Барсуки, д. Левино, с. Денятино, д. Красново, д. Прудня, д. Лужи, д. Александрино, д. Орловка, д. Просеницы, д. Городищи, д. Хольково, д. Максимовка, п. Хольковский, д. Злобино, д. Иватино, войсковая часть 96570;

-территории следующих лесопарковых зон: лесопарковая зона Меленковского участкового лесничества Меленковского лесничества.

**Сведения о характерных точках границ охотничьего угодья Первомайский охотучасток в системе координат WGS 84 UTM ZONE 37N**

№ п/п	Координата X	Координата Y	Координата X	Координата Y
	градусы, минуты, секунды		десятичные градусы	
1	55°30'16,72"	41°29'56,15"	55,504644	41,498930
2	55°32'58,59"	41°49'20,80"	55,549609	41,822444
3	55°29'36,22"	41°53'59,94"	55,493394	41,899984
4	55°28'55,01"	41°53'30,15"	55,481947	41,891707
5	55°28'53,28"	41°46'28,00"	55,481467	41,774444
6	55°28'13,21"	41°41'14,57"	55,470337	41,687379
7	55°21'6,35"	41°37'57,29"	55,351763	41,632580
8	55°20'43,14"	41°36'35,14"	55,345318	41,609762
9	55°20'27,29"	41°35'23,04"	55,340913	41,589734



**65. Охотхозяйство «Синжанское».**

Площадь 27,464 тыс.га.

**Северная:** от северо-западного угла лесного квартала 81 Бутылицкого лесничества Меленковского лесничества (точка 1) на восток по Горьковской железной дороге (участок Муром – Заколпье) до ст. Бутылицы (точка 2). **Восточная:** от ст. Бутылицы на юг по бывшей железнодорожной ветке Бутылицы - Меленки до места пересечения с автомобильной дорогой 17 ОП МЗ 17 Н – 43 «Меленки - Данилово - Синжаны - Максимова – Добрятино» в точке 3. **Южная:** от точки 3 по автомобильной дороге 17 ОП МЗ 17 Н – 43 «Меленки - Данилово - Синжаны - Максимова – Добрятино» до автомобильной дороги 17 ОП МЗ 17 Н – 424 «Меленки – Добрятино» - Большой Приклон – Ратново» в точке 4, по автомобильной дороге 17 ОП МЗ 17 Н – 424 «Меленки – Добрятино» - Большой Приклон – Ратново» через д. Большой Приклон до д. Ратново (точка 5), от д. Ратново по проселочной дороге на запад через лесной квартал 38 урочища Меленковское Приклонского участкового лесничества Меленковского лесничества до лесного квартала 33 Меленковского участкового лесничества Меленковского лесничества (точка 6) далее по лесной проселочной через лесные кварталы 33, 32, 36, 35 (точки 7-14) Меленковског участкового лесничества Меленковского лесничества через лесной квартал 103 (точка 15) Пичугинского участкового лесничества Меленковского лесничества, далее на запад по дороге вдоль северных границ лесных кварталов 102, 101, 100, 99 (через точки 16-18) Пичугинского участкового лесничества Меленковского лесничества, далее на запад по дороге до д. Мильдево точка 22 (через точки 19-21). Далее по лесной дороге через лесной квартал 144 Пичугинского участкового лесничества Меленковского лесничества до юго-восточного угла лесного квартала 86 Пичугинского участкового лесничества Меленковского лесничества, далее на запад и по северным границам лесных кварталов 86, 85 Пичугинского участкового лесничества Меленковского лесничества, далее на север по западным границам лесных кварталов 74, 64, по южным границам кварталов 55, 54, 53 до юго-западного угла лесного квартала 52 Пичугинского участкового лесничества Меленковского лесничества (точка 25). **Западная:** от юго-западного угла лесного квартала 52 Пичугинского участкового лесничества Меленковского лесничества на север до административной границы Гусь-Хрустального района (точка 26) и далее по административной границе Гусь-Хрустального района до пересечения с Горьковской железной дорогой (участок Заколпье – Муром) в точке 1.

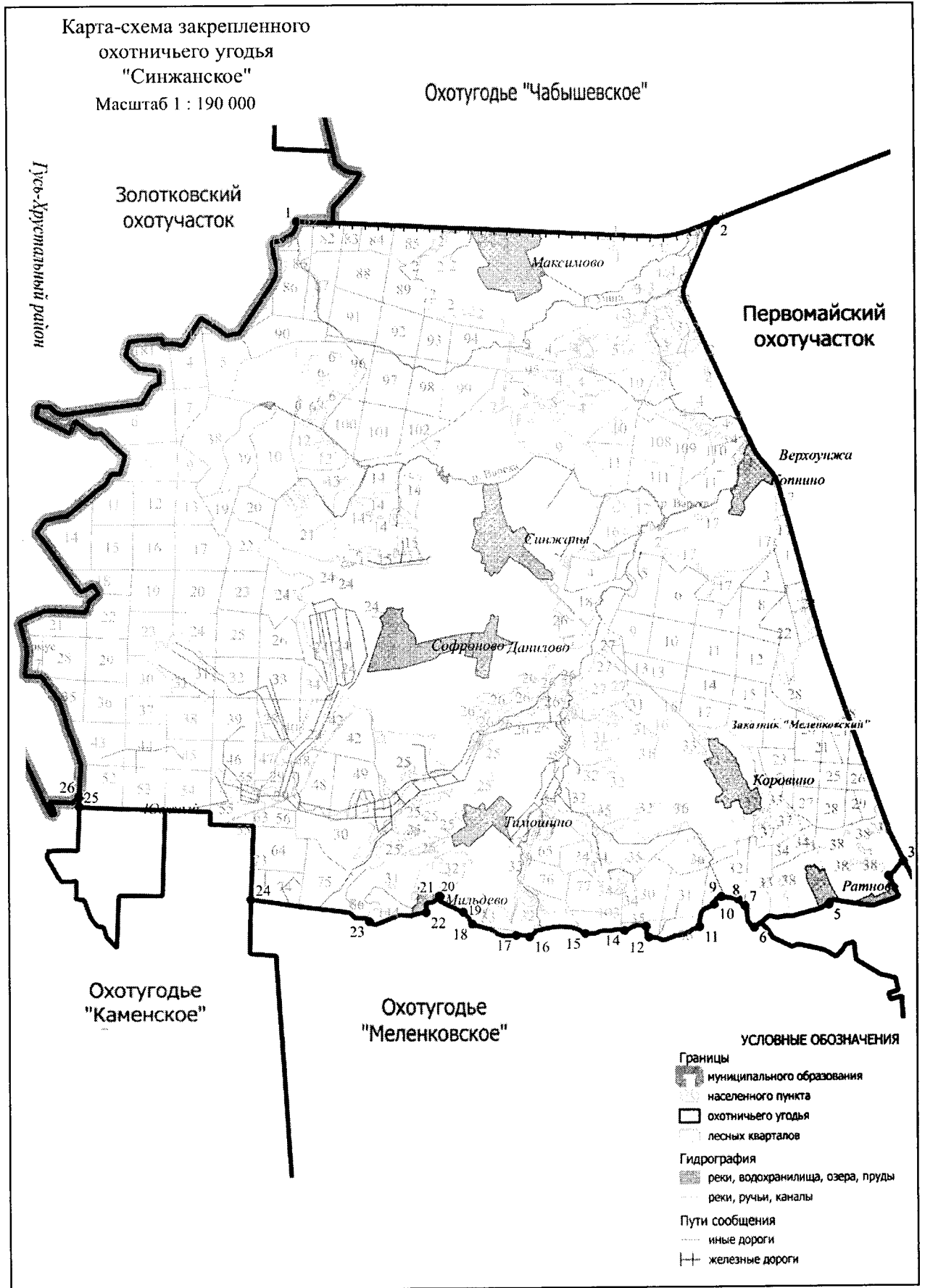
**К землям, земельным участкам, правовой режим которых не допускает осуществление видов деятельности в сфере охотничьего хозяйства и которые не подлежат включению в состав охотничьего угодья, относятся:**

-территории следующих населенных пунктов: д. Максимова, с. Синжаны, д. Софроново, д. Данилово, д. Тимошино, д. Мильдево, с.Коровино, д. Ратново, д. Большой Приклон, д. Копнино, д. Верхоунжа.

**Сведения о характерных точках границ охотничьего угодья «Синжанское» в системе координат WGS 84 UTM ZONE 37N**

№ п/п	Координата X	Координата У	Координата X	Координата У
	градусы, минуты, секунды		десятичные градусы	
1	55°30'17,07"	41°19'59,33"	55,504742	41,333147
2	55°30'16,72"	41°29'56,15"	55,504644	41,498930
3	55°21'37,62"	41°34'20,91"	55,360449	41,572474
4	55°21'25,99"	41°33'59,70"	55,357220	41,566582
5	55°21'3,26"	41°32'34,33"	55,350905	41,542869
6	55°20'44,84"	41°30'47,12"	55,345789	41,513089
7	55°21'2,35"	41°30'33,84"	55,350652	41,509399
8	55°21'7,69"	41°30'23,84"	55,352137	41,506622
9	55°21'9,80"	41°30'0,22"	55,352722	41,500061
10	55°21'3,74"	41°29'49,92"	55,351038	41,497199
11	55°20'45,54"	41°29'29,19"	55,345982	41,491441

12	55°20'37,12"	41°28'17,29"	55,343644	41,471469
13	55°20'45,91"	41°28'13,09"	55,346086	41,470302
14	55°20'42,75"	41°27'43,06"	55,345209	41,461961
15	55°20'40,35"	41°26'47,44"	55,344542	41,446511
16	55°20'37,81"	41°25'28,62"	55,343837	41,424616
17	55°20'39,12"	41°25'9,58"	55,344201	41,419329
18	55°20'48,46"	41°24'7,02"	55,346795	41,401949
19	55°20'58,05"	41°23'54,06"	55,349459	41,398350
20	55°21'10,73"	41°23'21,39"	55,352980	41,389274
21	55°21'10,93"	41°23'19,83"	55,353037	41,388843
22	55°20'57,92"	41°23'1,15"	55,349423	41,383653
23	55°20'50,70"	41°21'39,81"	55,347417	41,361057
24	55°21'8,88"	41°18'51,30"	55,352466	41,314249
25	55°22'24,71"	41°14'48,73"	55,373530	41,246869
26	55°22'33,10"	41°14'48,80"	55,375860	41,246889



**66. Охотхозяйство «Чабышевское».**

Площадь 24,699 тыс.га.

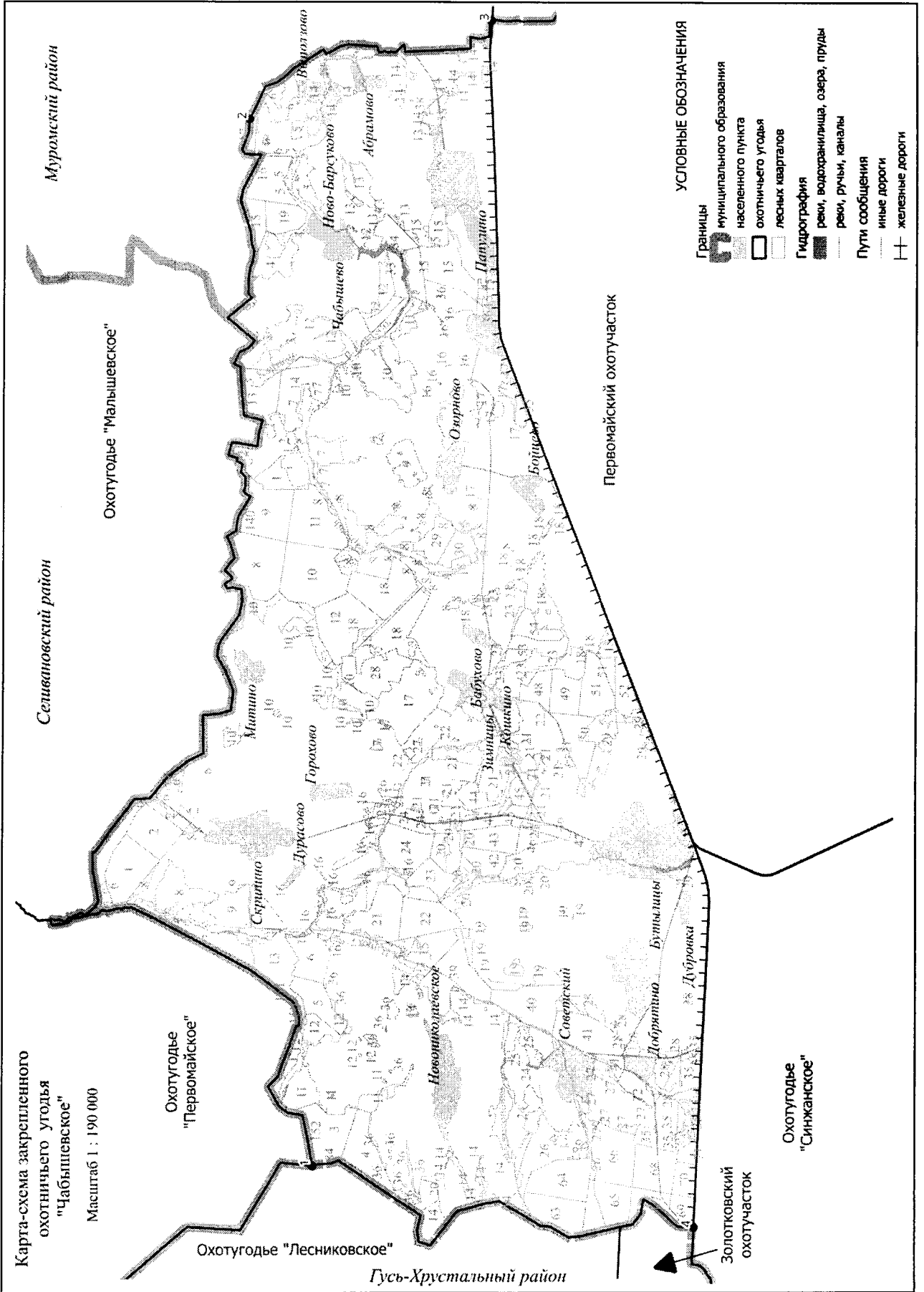
**Северная:** от северо-западного угла лесного квартала 3 Бутылицкого участкового лесничества Меленковского лесничества (точка 1) на восток по административной границе Селивановского района и округа Муром до северо-восточного угла лесного квартала 17 Бутылицкого участкового лесничества Меленковского лесничества (точка 2). **Восточная:** от северо-восточного угла лесного квартала 17 Бутылицкого участкового лесничества Меленковского лесничества по административной границе Муромского района до пересечения с Горьковской железной дорогой (участок Муром – Кондаково) в точке 3. **Южная:** от пересечения административной границы Муромского района с Горьковской железной дорогой (участок Муром – Кондаково) на запад по Горьковской железной дороге (участок Муром – Кондаково) до пересечения с административной границей Гусь-Хрустального района в точке 4. **Западная:** на север по административной границе Гусь-Хрустального района до северо-восточного угла лесного квартала 3 Бутылицкого участкового лесничества Меленковского лесничества до точки 1.

**К землям, земельным участкам, правовой режим которых не допускает осуществление видов деятельности в сфере охотничьего хозяйства и которые не подлежат включению в состав охотничьего угодья, относятся:**

-территории следующих населенных пунктов: д. Дубровка, д. Кузьмино, д. Добрятино, п. Советский, д. Новониколаевское, д. Дурасово, д. Скрипино, д. Горохово, д. Митино, д. Кошкино, д. Зимницы, д. Бабухово, д. Бойцево, д. Озорново, д. Кондаково, д. Рождествено, д. Папулино, д. Чабышево, д. Ново-Барсуково, д. Абрамово, д. Выползово, с. Бутылицы.

**Сведения о характерных точках границ охотничьего угодья «Чабышевское» в системе координат WGS 84 UTM ZONE 37N**

№ п/п	Координата X	Координата Y	Координата X	Координата Y
	градусы, минуты, секунды		десятичные градусы	
1	55°35'20,85"	41°22'17,76"	55,589124	41,371600
2	55°36'12,99"	41°46'59,24"	55,603608	41,783123
3	55°32'58,85"	41°49'20,35"	55,549680	41,822319
4	55°30'15,69"	41°20'51,17"	55,504359	41,347548



**67. Урвановский охотучасток.**

Площадь 23,729 тыс.га.

**Северная:** От места пересечения Горьковской железной дороги с административной границей Меленковского района в точке 1 на восток по Горьковской железной дороге через с. Стригино до места пересечения с западной границей г. Муром в точке 2, затем на юг, по западной границе г. Муром и на восток по южной границе г. Муром, далее на юг по западной границе с. Карачарово через точку 3 и по западной и южной границам с. Панфилово через точки 4 и 5 до юго-восточного угла с. Панфилово (точка 6). От юго-восточного угла с. Панфилово по прямой линии порядка двухсот метров на восток до ручья, вытекающего из безымянного озера, точка 7, затем на северо-восток по ручью до места впадения ручья в р. Илевну в точке 8 и далее на северо-восток, вниз по среднему течению р. Илевны до устья р. Илевны (точка 9). **Восточная:** От устья р. Илевны вверх по среднему течению р. Оки, затем на юг по административной границе между Владимирской областью и Нижегородской областью до урочища Азовка (точка 10), далее на юго-запад по северному берегу протоки Елинская до точки 11. **Южная:** От точки 11 на запад по грунтовой дороге до места пересечения с автомобильной дорогой 17 ОП МЗ 17 Н -442 Усад – Елино в точке 12, затем по автомобильной дороге 17 ОП МЗ 17 Н -442 Усад – Елино до моста через озеро Урвановское (точка 13), затем на запад по проселочной дороге огибая озеро Урвановское с юга через точки 14-26, до южной границы с. Верхозерье (точка 27), затем на запад по южной границе с. Верхозерье и по автомобильной подъездной дороге 17 ОП МЗ 17 Н-443 "Высоково - Урваново" – Верхозерье до перекрёстка с автомобильной дорогой 17К-17 Меленки – Ляхи – Репино – Мишино – Орлово – Муром (точка 28), затем на запад по проселочной дороге по направлению ур. Малютинка через точки 29-30 до места выхода проселочной дороги на р. Неглинка в точке 31, и далее на запад по р. Неглинка до д. Новенькая (точка 32). **Западная:** От д. Новенькая на север по автомобильной дороге 17 ОП МЗ 17 Н -444 Меленки – Ляхи – Тургенево через с. Тургенево и д. Кулаки до автомобильной дороги 17 ОП РЗ 17 К - 3 Касимов – Муром – Нижний Новгород (точка 33), затем по автомобильной дороге 17 ОП РЗ 17 К - 3 Касимов – Муром – Нижний Новгород через д. Кесово, д. Максимовка до места пересечения автомобильной дороги 17 ОП РЗ 17 К - 3 Касимов – Муром – Нижний Новгород с административной границей Меленковского и Муромского районов в точке 34, затем на север по административной границе Меленковского района до места пересечения Горьковской железной дороги Москва-Казань с административной границей Меленковского района в точке 1.

**К землям, земельным участкам, правовой режим которых не допускает осуществление видов деятельности в сфере охотничьего хозяйства и которые не подлежат включению в состав охотничьего угодья, относятся:**

-территории следующих населенных пунктов: д. Грибково, д. Иваново, д. Кольдино, с. Лазарево, д. Жемчужино, д. Черемисино, д. Кривицы, д. Старое Ратово, д. Новое Ратово, д. Макаровка, д. Кесово, д. Володино, с. Репино, д. Мишино, д. Загрязское, д. Орлово, п. Муромский, д. Шохино, д. Анохино, с. Урваново, д. Елино, д. Усад, с. Верхозерье, д. Новенькая, д. Лужки, д. Тургенево, д. Кесово, д. Селино;

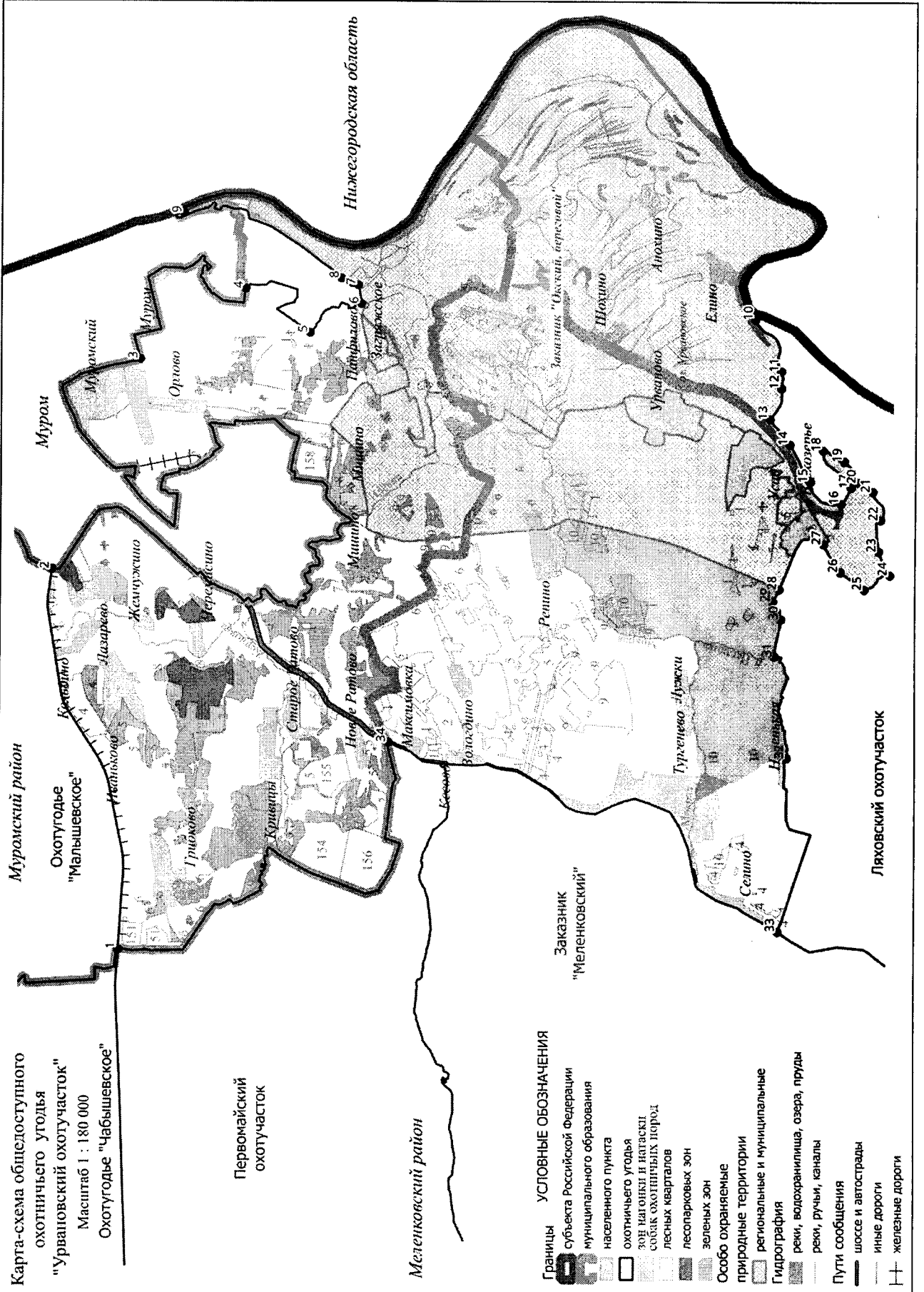
-территории следующих лесопарковых зон: лесопарковая зона Чаадаевского участкового лесничества Селивановского лесничества.

**Сведения о характерных точках границ охотничьего угодья Урвановский охотучасток в системе координат WGS\_84\_UTM\_ZONE\_37N**

№ п/п	Координата X	Координата У	Координата X	Координата У
	градусы, минуты, секунды		десятичные градусы	
1	55°32'58,59"	41°49'20,80"	55,549609	41,822444
2	55°33'50,01"	41°57'47,72"	55,563891	41,963256
3	55°32'43,69"	42°2'29,88"	55,545468	42,041633
4	55°31'24,78"	42°4'5,19"	55,523550	42,068109



5	55°30'36,16"	42°3'6,12"	55,510046	42,051701
6	55°29'57,32"	42°3'44,83"	55,499256	42,062452
7	55°29'59,62"	42°4'10,12"	55,499895	42,069478
8	55°30'12,56"	42°4'19,32"	55,503490	42,072032
9	55°32'11,43"	42°5'46,42"	55,536509	42,096229
10	55°24'58,51"	42°3'25,93"	55,416252	42,057203
11	55°24'38,80"	42°2'16,36"	55,410777	42,037878
12	55°24'38,63"	42°1'53,49"	55,410730	42,031525
13	55°24'47,27"	42°1'12,43"	55,413129	42,020119
14	55°24'31,83"	42°0'38,26"	55,408842	42,010627
15	55°24'16,13"	41°59'48,73"	55,404480	41,996870
16	55°23'52,42"	41°59'19,43"	55,397895	41,988731
17	55°23'44,85"	41°59'41,48"	55,395791	41,994856
18	55°24'6,21"	42°0'30,56"	55,401726	42,008490
19	55°23'50,02"	42°0'16,08"	55,397229	42,004467
20	55°23'39,06"	41°59'47,91"	55,394183	41,996642
21	55°23'28,29"	41°59'35,92"	55,391191	41,993312
22	55°23'22,28"	41°58'58,17"	55,389522	41,982824
23	55°23'23,57"	41°58'16,05"	55,389881	41,971126
24	55°23'14,87"	41°57'44,18"	55,387464	41,962274
25	55°23'34,28"	41°57'24,68"	55,392855	41,956857
26	55°23'52,68"	41°57'48,38"	55,397965	41,963438
27	55°24'5,55"	41°58'25,92"	55,401543	41,973867
28	55°24'39,39"	41°57'24,85"	55,410942	41,956902
29	55°24'44,38"	41°57'8,62"	55,412328	41,952394
30	55°24'38,13"	41°56'44,59"	55,410593	41,945718
31	55°24'42,92"	41°55'54,82"	55,411923	41,931894
32	55°24'33,31"	41°53'39,08"	55,409253	41,894189
33	55°24'39,88"	41°49'45,83"	55,411077	41,829398
34	55°29'35,06"	41°53'58,72"	55,493072	41,899645



**68. Ляховский охотучасток.**

Площадь 31,435 тыс.га.

**Северная:** от места пересечения автомобильной дороги 17 ОП РЗ 17 К – 3 «Касимов – Муром – Нижний Новгород» с южной границей д. Селино в точке 1 на восток по проселочной дороге через д. Новенькая до р. Неглинка (точка 2), далее по р. Неглинка до выхода на берег проселочной дороги в точке 3, далее по проселочной дороге до с. Верхозерье (точка 4) и далее на восток, по проселочной дороге вдоль южного берега озера Урвановское до точки 5, далее по северному берегу протоки Еленская до р. Ока и границы с Нижегородской областью (точка 6). **Восточная:** на юг, вверх по течению р. Оки, по административной границе Нижегородской области, через оз. Каменище и далее на юг по административной границе Нижегородской области до старицы Черный Яр (точка 7), затем на северо-запад по старице Черный Яр пересекая р. Оку, до места впадения в р. Оку р. Скоморошки в точке 8. **Южная:** от места впадения в р. Оку р. Скоморошки на северо-запад, вверх по течению р. Скоморошки до д. Кононово (точка 9) и далее на северо-запад по межевой границе СПК "Ока", СПК "Пановский" до юго-восточного угла лесного квартала 87 Ляховского участкового лесничества Меленковского лесничества (точка 10). От юго-восточного угла лесного квартала 87 Ляховского участкового лесничества Меленковского лесничества на север по восточным границам лесных кварталов 87, 86, 85 Ляховского участкового лесничества Меленковского лесничества, далее на юг по западным границам лесных кварталов 85, 86, 87, 88, 89, 90, 91 Ляховского участкового лесничества Меленковского лесничества до северо-восточного угла лесного квартала 48 урочища «Илькино» Приклонского участкового лесничества Меленковского лесничества, далее на запад по северной границе лесного квартала 48 урочища «Илькино» Приклонского участкового лесничества Меленковского лесничества до лесного квартала 172 Илькинского участкового лесничества Меленковского лесничества, далее на юг по восточным границам лесных кварталов 172, 175, 178 до юго-восточного угла лесного квартала 178 (точка 12) Илькинского участкового лесничества Меленковского лесничества, далее на запад по южным границам лесных кварталов 178, 177, 176 Илькинского участкового лесничества Меленковского лесничества, по западной границе лесного квартала 176 Илькинского участкового лесничества Меленковского лесничества на север до места пересечения с автомобильной дорогой 17 - 242 ОП МР 011 «Осинки-Кудрино» - Кочетки» в точке 13, затем на юго-запад по автомобильной дороге 17 - 242 ОП МР 011 «Осинки-Кудрино» - Кочетки» до места пересечения с восточной границей д. Кулаки в точке 14 и далее, огибая д. Кулаки с севера на юг вдоль западной границы д. Кулаки до места пересечения западной границы д. Кулаки с автомобильной дорогой 17 ОП МЗ 17 Н – 449 «Илькино – Кулаки» в точке 15. От места пересечения западной границы д. Кулаки с автомобильной дорогой 17 ОП МЗ 17 Н – 449 «Илькино – Кулаки» на запад по автомобильной дороге 17 ОП МЗ 17 Н – 449 «Илькино – Кулаки» до южной границы с. Илькино (точка 16) далее по южной и западной границам с. Илькино до пересечения западной границы с проселочной дорогой в точке 17. **Западная:** от места пересечения западной границы с. Илькино с проселочной дорогой в точке 17, на север по западной и северной границе с. Илькино до автомобильной дороги 17 ОП РЗ 17 К – 3 Касимов - Муром - Нижний Новгород, далее по дороге на север до с. Войново, огибая с. Войново по южной западной и северной границам до автомобильной дороги ОП РЗ 17 К – 3 Касимов - Муром - Нижний Новгород, далее по автомобильной дороге ОП РЗ 17 К – 3 Касимов - Муром - Нижний Новгород, до автомобильной дороги 17 ОП МЗ 17 Н – 81 Подъезд к г. Меленки N 2, далее по автомобильной дороге 17 ОП МЗ 17 Н – 81 Подъезд к г. Меленки N 2 до южной границы д. Лехтово, огибая д. Лехтово с запада по по южной западной и северной границам до автомобильной дороги 17 ОП МЗ 17 Н – 81 Подъезд к г. Меленки N 2, далее по автомобильной дороге 17 ОП МЗ 17 Н – 81 Подъезд к г. Меленки N 2 до южной границы г. Меленки (точка 18), далее на восток по южной границе г. Меленки до западной границы лесного квартала 215 (точка 19) Меленковского участкового лесничества Меленковского лесничества, далее на юг по западным границам лесных кварталов 215, 221 до юго-западного угла лесного квартала 221 Меленковского участкового

лесничества Меленковского лесничества. От юго-западного угла лесного квартала 221 Меленковского участкового лесничества Меленковского лесничества на юго-восток по южным границам лесных кварталов 221, 222, 223, 224, 225 до юго-восточного угла лесного квартала 225 юго-западного угла лесного квартала 221 Меленковского участкового лесничества Меленковского лесничества, далее на северо-восток по восточным границам лесных кварталов 225, 218, 212, 209, 206, 205, 204, 199, 198, 190 Меленковского участкового лесничества Меленковского лесничества до места пересечения с автомобильной дорогой 17 ОП РЗ 17 К – 3 «Касимов – Муром – Нижний Новгород» в точке 20, затем на северо-восток по автомобильной дороге 17 ОП РЗ 17 К – 3 «Касимов – Муром – Нижний Новгород» через д. Адино, д. Савково до южной границы д. Селино (точка 1).

**К землям, земельным участкам, правовой режим которых не допускает осуществление видов деятельности в сфере охотничьего хозяйства и которые не подлежат включению в состав охотничьего угодья, относятся:**

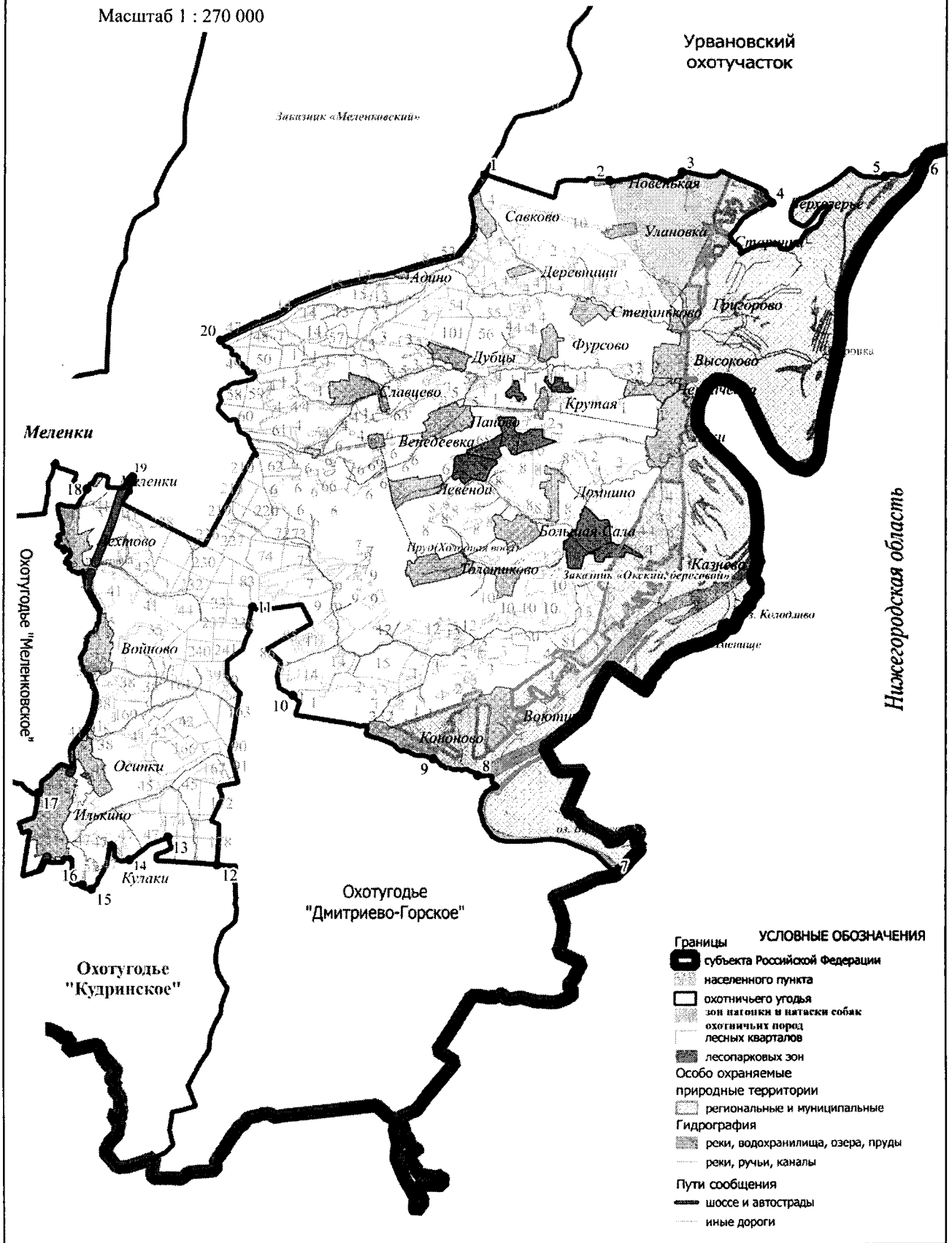
-территории следующих населенных пунктов: д. Савково, д. Адино, д. Новенькая, с. Верхозерье, д. Деревнищи, д. Улановка, д. Старинки, с. Степаньково, с. Григорово, д. Фурсово, д. Кориново, д. Высоково, д. Черниченка, д. Дубцы, д. Крутая, д. Паново, д. Славцево, п. Пановский, д. Венедеевка, д. Левенда, д. Домнино, с. Ляхи, с. Казнево, д. Большая Сала, д. Толстиково, д. Урюсево, с. Воютино, д. Кононово, с. Илькино, д. Осинки, с. Войново, д. Лехтово;

-территории следующих лесопарковых зон: лесопарковая зона Ляховского участкового лесничества Меленковского лесничества.

**Сведения о характерных точках границ охотничьего угодья Ляховский охотучасток в системе координат WGS 84 UTM\_ZONE\_37N**

№ п/п	Координата X	Координата Y	Координата X	Координата Y
	градусы, минуты, секунды		десятичные градусы	
1	55°24'39,88"	41°49'45,83"	55,411077	41,829398
2	55°24'33,31"	41°53'39,08"	55,409253	41,894189
3	55°24'42,92"	41°55'54,82"	55,411923	41,931894
4	55°24'10,13"	41°58'42,93"	55,402814	41,978591
5	55°24'39,16"	42°2'17,22"	55,410878	42,038116
6	55°24'58,28"	42°3'33,42"	55,416188	42,059284
7	55°12'7,12"	41°53'52,57"	55,201978	41,897936
8	55°13'55,12"	41°49'33,95"	55,231979	41,826098
9	55°14'12,75"	41°48'10,27"	55,236876	41,802852
10	55°15'20,83"	41°43'45,76"	55,255786	41,729378
11	55°16'55,40"	41°42'30,76"	55,282057	41,708544
12	55°12'19,14"	41°41'24,80"	55,205316	41,690222
13	55°12'48,99"	41°39'52,84"	55,213607	41,664677
14	55°12'24,66"	41°38'41,21"	55,206851	41,644780
15	55°11'53,08"	41°37'29,63"	55,198078	41,624898
16	55°11'58,02"	41°37'12,48"	55,199449	41,620132
17	55°13'36,67"	41°35'48,84"	55,226853	41,596901
18	55°19'1,17"	41°37'20,23"	55,316992	41,622285
19	55°19'14,53"	41°38'46,50"	55,320703	41,646249
20	55°21'40,51"	41°41'30,07"	55,361252	41,691687

Карта-схема общедоступного  
охотничьего угодья  
"Ляховский охотучасток"  
Масштаб 1 : 270 000



**69. Охотхозяйство «Дмитриево-Горское».**

Площадь 12,536 тыс.га.

**Северная:** от северо-западного угла лесного квартала 84 Ляховского участкового лесничества Меленковского лесничества (точка 1) на восток по северным границам лесных кварталов 84, 85 по восточным границам лесных кварталов 85, 86, 87 до юго-восточного угла лесного квартала 87 Ляховского участкового лесничества Меленковского лесничества (точка 2) и затем по межевой границе СПК "Ока" до р. Скоморошки (д. Кононово) (точка 3). От д. Кононово по р. Скоморошке вниз по течению до впадения в р. Оку в точке 4. Далее через песчаную косу до старицы Черный Яр (точка 5) и фарватеру старицы до места пересечения с административной границей Выксунского района Нижегородской области в точке 6.

**Восточная:** от места пересечения фарватера старицы Черный Яр с административной границей Выксунского района Нижегородской области на юг по административной границе Выксунского района до места пересечения административных границ Владимирской, Нижегородской и Рязанской областей в точке 7.

**Южная:** от места пересечения административных границ Владимирской, Нижегородской и Рязанской областей на запад по административной границе с Рязанской областью до юго-восточного угла лесного квартала 197 Илькинского участкового лесничества (точка 8).

**Западная:** от юго-восточного угла лесного квартала 197 Илькинского участкового лесничества Меленковского лесничества на север по восточным границам лесных кварталов 197, 195, 194, 190, 187, 186, 185, 183, 181, 178, 175, 172 Илькинского участкового лесничества Меленковского лесничества, по северной границе лесного квартала 48 урочища Илькино Приклонского участкового лесничества Меленковского лесничества затем по западным границам лесных кварталов 94, 91, 90, 89, 88, 87, 86 Ляховского участкового лесничества Меленковского лесничества до северо-западного угла лесного квартала 84 Ляховского участкового лесничества Меленковского лесничества (точка 1).

**К землям, земельным участкам, правовой режим которых не допускает осуществление видов деятельности в сфере охотничьего хозяйства и которые не подлежат включению в состав охотничьего угодья, относятся:**

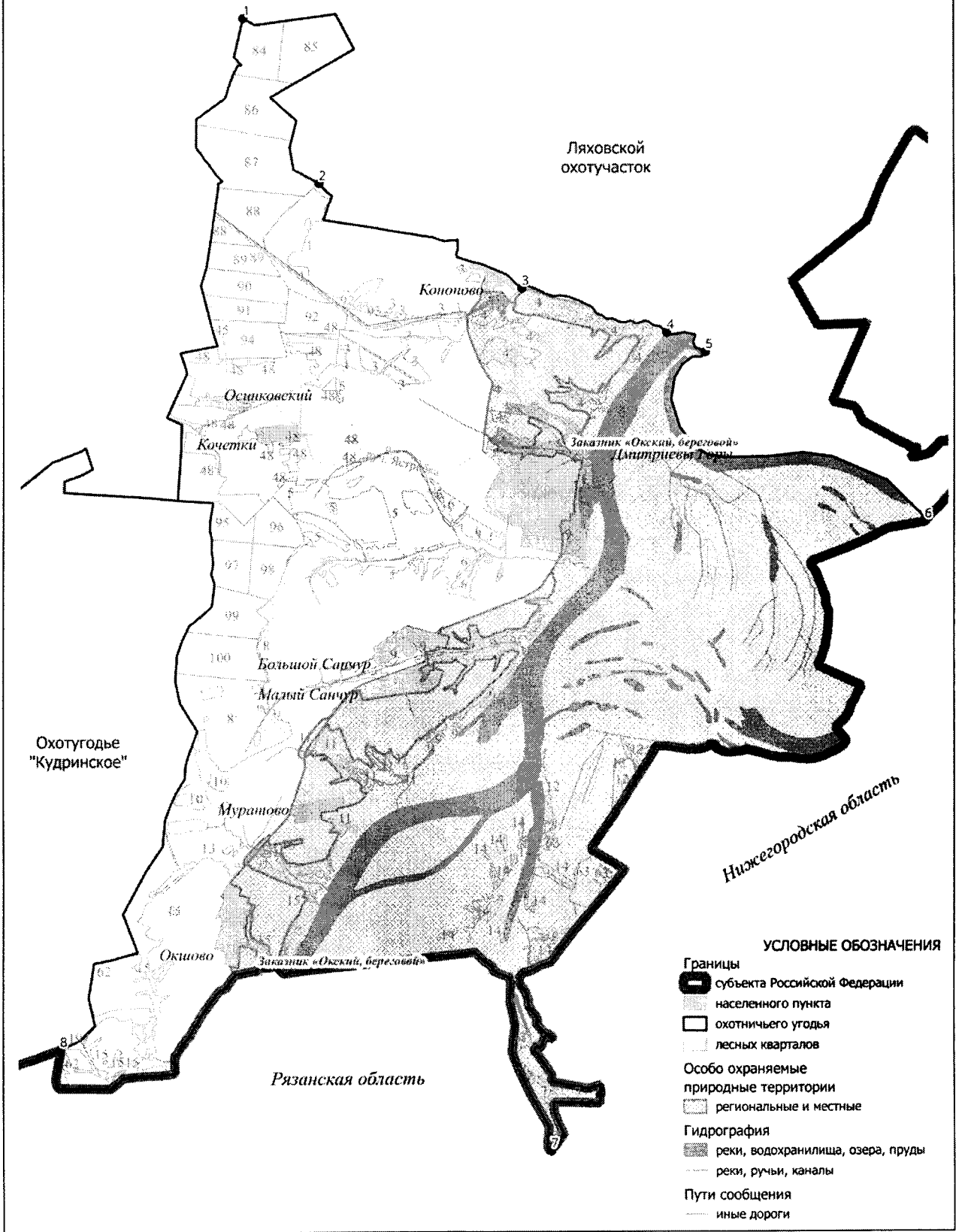
-территории следующих населенных пунктов: с. Дмитриевы Горы, д. Кононово, п. Осиновский, д. Кочетки, д. Большой Санчур, д. Малый Санчур, д. Муратово, д. Окшово.

**Сведения о характерных точках границ охотничьего угодья «Дмитриево-Горское» в системе координат WGS 84 UTM ZONE 37N**

№ п/п	Координата X	Координата Y	Координата X	Координата Y
	градусы, минуты, секунды		десятичные градусы	
1	55°16'55,57"	41°42'30,25"	55,282102	41,708404
2	55°15'20,83"	41°43'45,76"	55,255786	41,729378
3	55°14'20,66"	41°47'9,50"	55,23907357	41,78597194
4	55°13'55,23"	41°49'33,72"	55,23200955	41,82603257
5	55°13'44,04"	41°50'12,21"	55,22889959	41,83672419
6	55°12'7,28"	41°53'52,82"	55,20202278	41,89800564
7	55°6'7,48"	41°47'38,83"	55,10207738	41,79411838
8	55°7'5,87"	41°39'27,20"	55,11829655	41,65755563

Карта-схема закрепленного охотничьего угодья "Дмитриево-Горское"

Масштаб 1 : 140 000



УСЛОВНЫЕ ОБОЗНАЧЕНИЯ

- Границы
  - субъекта Российской Федерации
  - населенного пункта
  - охотничьего угодья
  - лесных кварталов
- Особо охраняемые природные территории
  - региональные и местные
- Гидрография
  - реки, водохранилища, озера, пруды
  - реки, ручьи, каналы
- Пути сообщения
  - иные дороги

**10. Муромский район****70. Окский охотучасток.**

Площадь 12,000 тыс.га.

**Северная:** от д. Глебовка (точка 1) на восток по проселочной дороге, огибая с южной стороны озеро Малое Моцкое через урочище Рамень и далее на восток через точки 2-14 до северной границы с. Благовещенское (точка 15). **Восточная:** от северной границы с. Благовещенское на юг, вверх по течению р. Оки до старицы затона «Войковские ямы» (точка 16). **Южная:** от затона «Войковские ямы» на запад через точку 17 до с. Дмитриевская Слобода (точка 18) и далее на запад через с. Дмитриевская Слобода до шоссе Муром - Нижний Новгород (точка 19). **Западная:** от с. Дмитриевская Слобода на север по шоссе 17 ОП РЗ 17 К – 2 Муром – «Волга» до д. Глебовка (точка 1).

**К землям, земельным участкам, правовой режим которых не допускает осуществление видов деятельности в сфере охотничьего хозяйства и которые не подлежат включению в состав охотничьего угодья, относятся:**

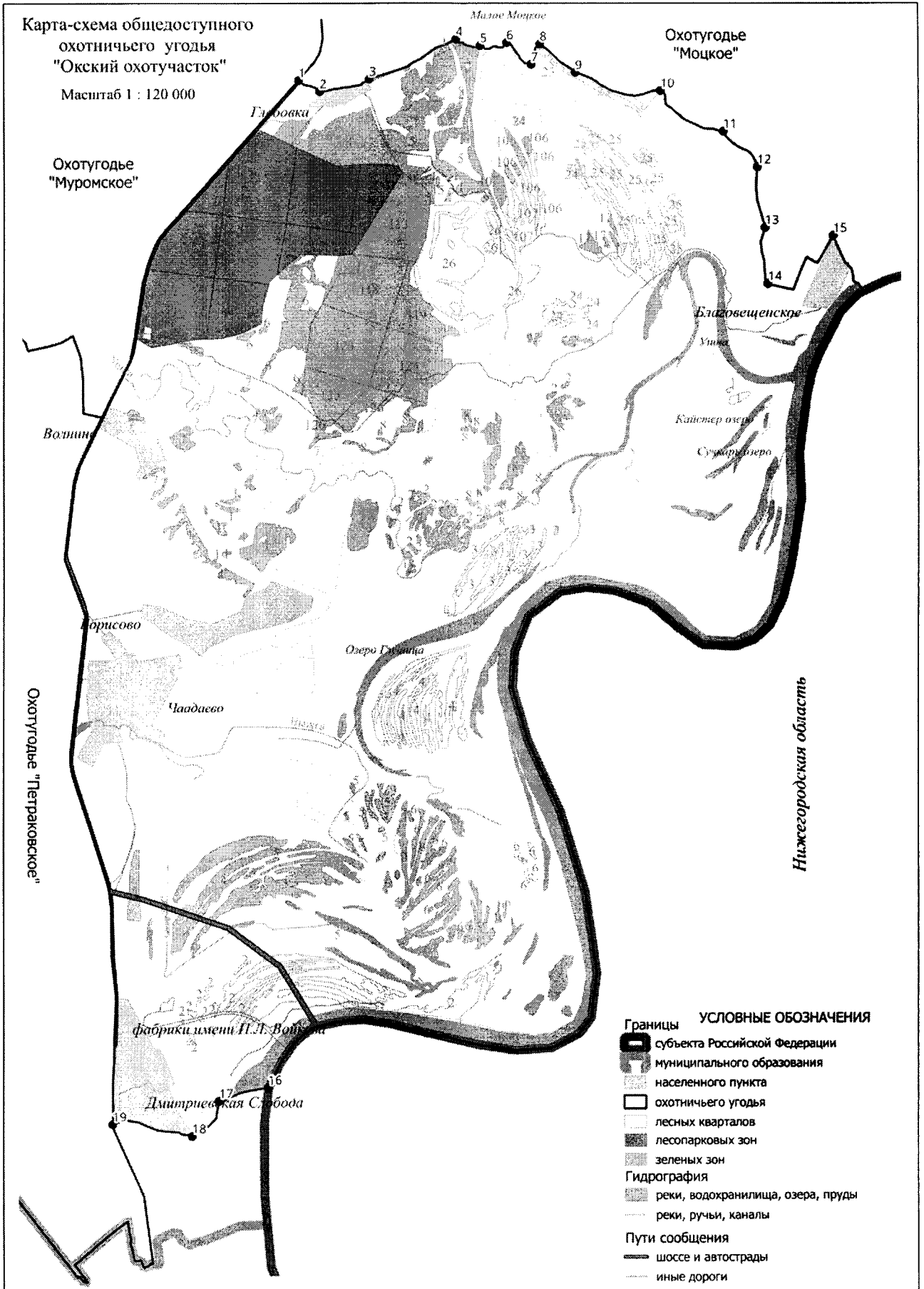
-территории следующих населенных пунктов: д. Глебовка, с. Благовещенское, д. Волнино, с. Борисово, с. Чаадаево, п. Фабрики имени П. Л. Войкова, с. Дмитриевская Слобода;

-территории следующих лесопарковых зон: лесопарковая зона Чаадаевского участкового лесничества Селивановского лесничества.

**Сведения о характерных точках границ охотничьего угодья Окский охотучасток в системе координат WGS 84 UTM ZONE 37N**

№ п/п	Координата X	Координата Y	Координата X	Координата Y
	градусы, минуты, секунды		десятичные градусы	
1	55°45'12,60"	42°4'17,96"	55,753500	42,071656
2	55°45'6,99"	42°4'37,02"	55,751943	42,076951
3	55°45'13,39"	42°5'21,34"	55,753718	42,089261
4	55°45'33,70"	42°6'39,15"	55,759361	42,110874
5	55°45'30,48"	42°7'0,74"	55,758468	42,116871
6	55°45'31,97"	42°7'24,43"	55,758879	42,123454
7	55°45'20,90"	42°7'46,37"	55,755805	42,129547
8	55°45'31,35"	42°7'54,09"	55,758707	42,131692
9	55°45'16,89"	42°8'25,26"	55,754691	42,140351
10	55°45'7,53"	42°9'40,66"	55,752093	42,161294
11	55°44'46,90"	42°10'36,56"	55,746362	42,176821
12	55°44'28,87"	42°11'7,00"	55,741354	42,185278
13	55°43'58,35"	42°11'13,96"	55,732874	42,187210
14	55°43'30,13"	42°11'16,51"	55,725036	42,187921
15	55°43'54,31"	42°12'15,31"	55,731752	42,204252
16	55°36'44,81"	42°3'50,77"	55,612447	42,064103
17	55°36'38,15"	42°3'7,47"	55,610596	42,052076
18	55°36'20,38"	42°2'43,76"	55,605660	42,045490
19	55°36'26,48"	42°1'33,15"	55,607356	42,025875





**71. Охотхозяйство «Моцкое».**

Площадь 4,161 тыс.га.

**Северная:** От автомобильной дороги 17 ОП РЗ 17 К – 2 «Муром – «Волга» (точка 1) по проселочной дороге до северной границы д. Пенза (точка 2), огибая д. Пенза с севера, по лесной дороге на восток до автомобильной дороги 17 ОП МЗ 17 Н – 453 «Ожигово - Красный Бор – Боровицы» (точка 3), далее по автомобильной дороге 17 ОП МЗ 17 Н – 453 «Ожигово - Красный Бор – Боровицы» до моста через р. Мотру (точка 4) и далее по правому берегу р. Мотры до места ее впадения (устья) в р. Оку в точке 5. **Восточная:** От места впадения р. Мотры в р. Оку на юго-запад вверх по среднему течению р. Оки до места выхода к р. Оке южной части озера Мочило в точке 6, затем на северо-запад по грунтовой дороге вдоль северо-восточной границы с. Благовещенское до места пересечения начала ул. Песочной села Благовещенское и автомобильной дороги 17 ОП МЗ 17 Н – 454 «Ожигово – Польцо – Благовещенское» в точке 7, затем на юго-запад, вдоль северной и западной границы с. Благовещенское до точки 8, и далее на запад по прямой линии до левого берега восточного длинного мелиоративного канала, впадающего в р. Ушну до точки 9. **Южная:** От точки 9 на север вдоль левого берега восточного длинного мелиоративного канала, впадающего в р. Ушну до точки 10 и далее на северо-восток вдоль лесного массива до места пересечения с проселочной дорогой в точке 11. От точки 11 на северо-восток вдоль по проселочной дороге, проходящей через урочище «Рамень», затем по той же проселочной дороге вдоль южной границы озера Малое Моцкое через точки 12-13 и далее на восток по той же проселочной дороге до д. Глебовка (точка 14). **Западная:** от д. Глебовка на восток по грунтовой дороге, проходящей севернее садоводческого товарищества до места пересечения с автомобильной дорогой 17 ОП РЗ 17 К - 2 «Муром – «Волга» в точке 15 и далее на север вдоль автомобильной дороги 17 ОП РЗ 17 К - 2 «Муром – «Волга» до места пересечения с проселочной дорогой ведущей к северо-восточной границе д. Пенза в точке 1.

**К землям, земельным участкам, правовой режим которых не допускает осуществление видов деятельности в сфере охотничьего хозяйства и которые не подлежат включению в состав охотничьего угодья, относятся:**

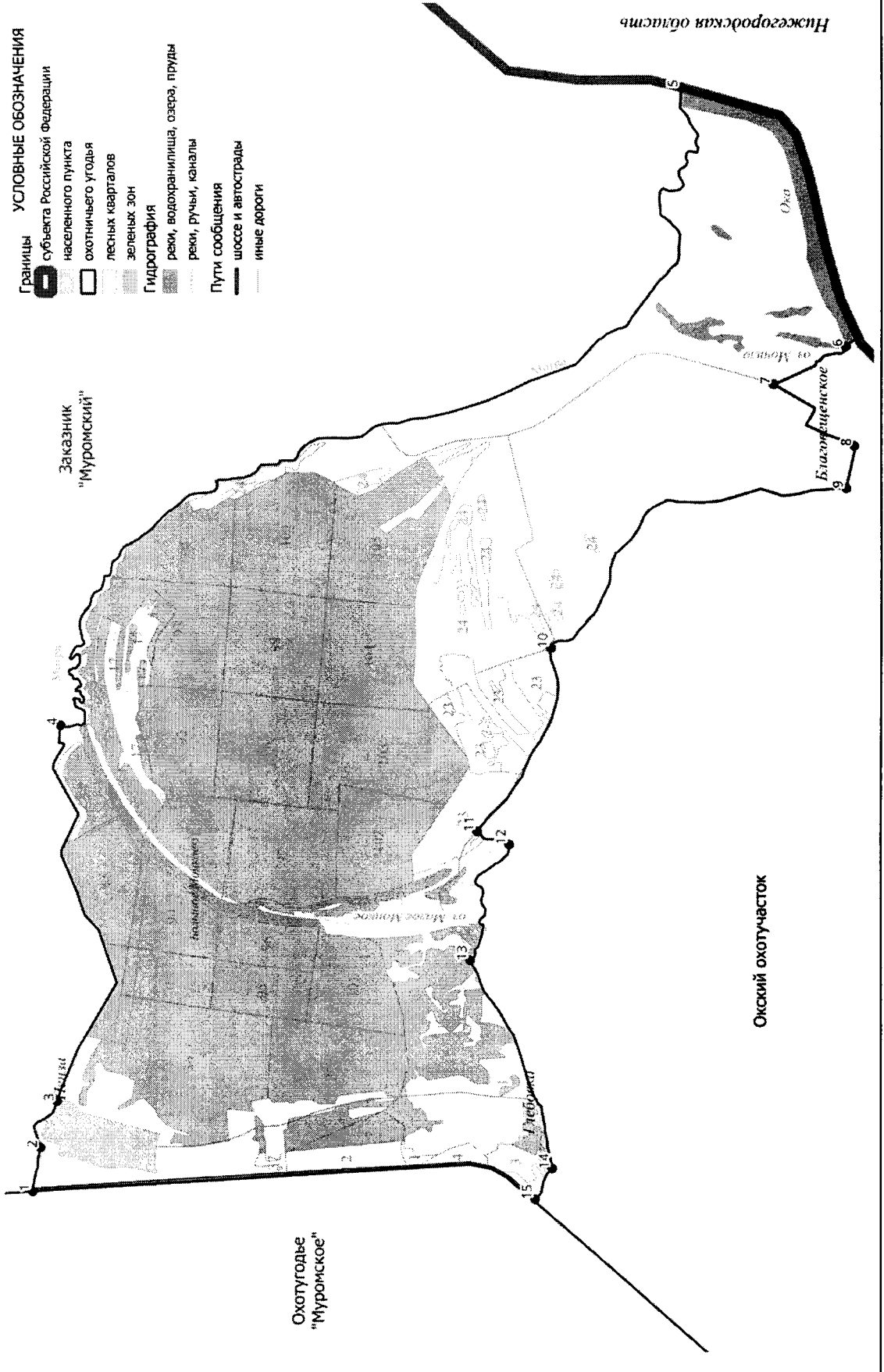
-территории следующих населенных пунктов: д. Пенза, д. Глебовка, с. Благовещенское.

**Сведения о характерных точках границ охотничьего угодья «Моцкое» в системе координат WGS 84 UTM ZONE 37N**

№ п/п	Координата X	Координата Y	Координата X	Координата Y
	градусы, минуты, секунды		десятичные градусы	
1	55°47'57,35"	42°4'24,44"	55,799263	42,073455
2	55°47'54,86"	42°4'50,31"	55,798573	42,080642
3	55°47'49,40"	42°5'17,17"	55,797057	42,088102
4	55°47'48,51"	42°8'55,67"	55,796809	42,148797
5	55°44'24,99"	42°15'9,95"	55,740275	42,252763
6	55°43'30,40"	42°12'37,33"	55,725110	42,210369
7	55°43'54,31"	42°12'15,31"	55,731752	42,204252
8	55°43'27,50"	42°11'39,10"	55,724304	42,194194
9	55°43'30,17"	42°11'14,43"	55,725048	42,187343
10	55°45'7,50"	42°9'40,68"	55,752084	42,161300
11	55°45'31,41"	42°7'54,20"	55,758726	42,131723
12	55°45'20,95"	42°7'46,65"	55,755818	42,129624
13	55°45'33,69"	42°6'39,01"	55,759359	42,110837
14	55°45'6,77"	42°4'37,43"	55,751882	42,077064
15	55°45'12,46"	42°4'19,10"	55,753461	42,071973

Карта-схема закрепленного охотничьего угодья "Моцкое"

Масштаб 1 : 85 000



## 72. Охотхозяйство «Малышевское».

Площадь 24,578 тыс.га.

**Северная:** от с. Малышево (точка 1) на восток по автомобильной дороге 17 ОП РЗ 17 Р – 1 «Владимир - Муром – Арзамас» через д. Санчугово, с. Булатниково, п. Зимёнки, д. Афанасово, д. Соболево, с. Ковардицы до западной границы г. Муром (точка 2). **Восточная:** по западной границе г. Мурома на юг до места пересечения границы г. Мурома с Горьковской железной дорогой (участок Муром – Бутылицы) в точке 3. **Южная:** от места пересечения Горьковской железной дорогой (участок Муром – Бутылицы) с границей г. Мурома на запад по Горьковской железной дорогой (участок Муром – Бутылицы) до места пересечения с административной границей Меленковского района в точке 4 и далее по административной границе Меленковского района до места пересечения с р. Ушной (западная граница кв. 116 Малышевского участкового лесничества Селивановского лесничества) в точке 5. **Западная:** от места пересечения р. Ушны с административной границей Меленковского района (западная граница кв. 116 Малышевского участкового лесничества Селивановского лесничества) на север вниз по течению р. Ушны до брода у д. Гусек (точка 6) и далее по проселочной дороге, пересекая лесные кварталы 41, 68, 69, 67, 57, 58, 53 Малышевского участкового лесничества Селивановского лесничества, через точки 7-12 до с. Малышево (точка 1).

**К землям, земельным участкам, правовой режим которых не допускает осуществление видов деятельности в сфере охотничьего хозяйства и которые не подлежат включению в состав охотничьего угодья, относятся:**

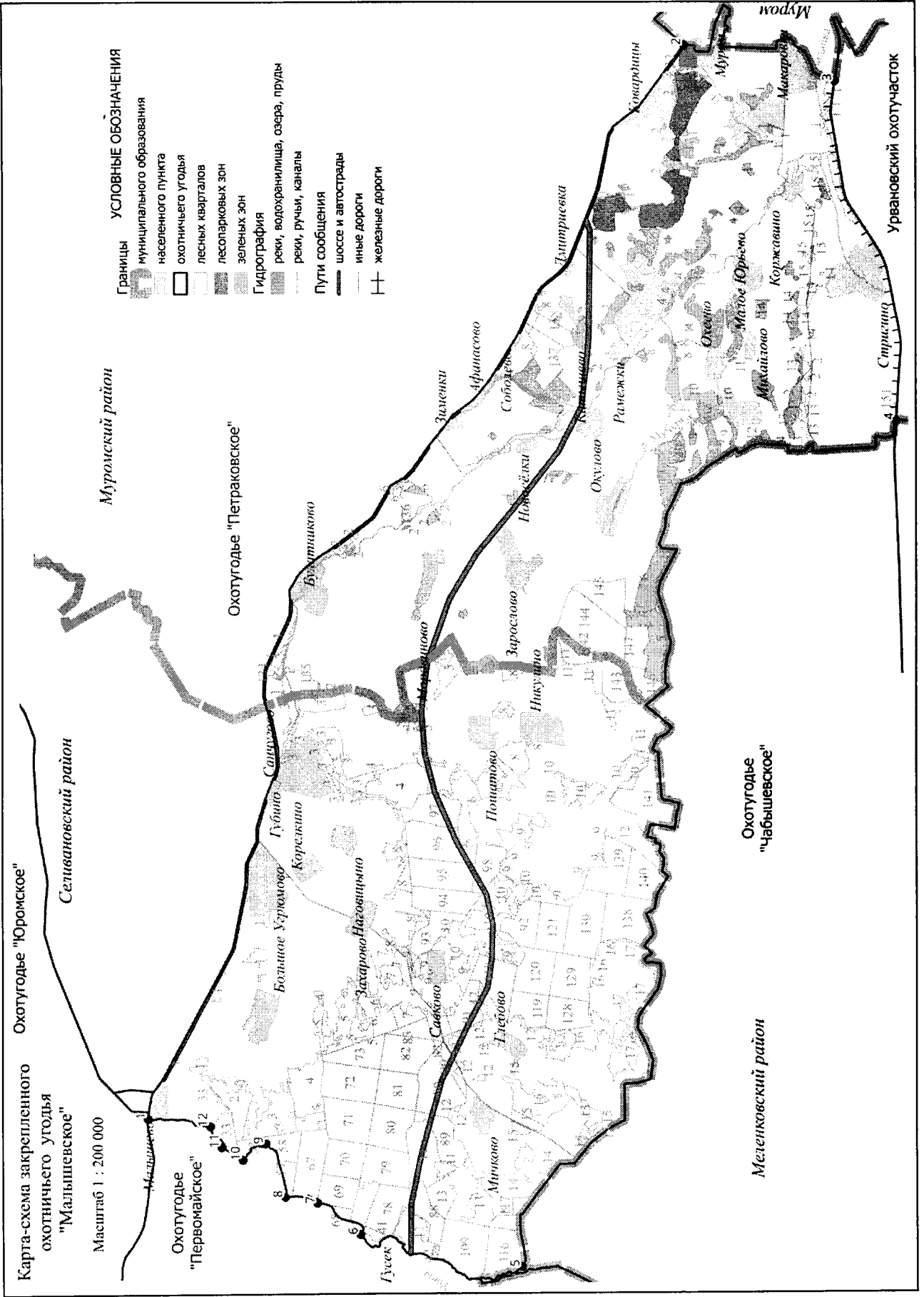
-территории следующих населенных пунктов: г. Муром, д. Александровка, д. Нежиловка, д. Макаровка, д. Коржавино, д. Большое Юрьево, с. Стригино, д. Малое Юрьево, д. Охеево, д. Михайлово, д. Пестенькино, д. Рамежки, д. Валово, д. Дмитриевка, д. Катышево, д. Окулово, д. Новоселки, д. Зарослово, д. Мордвиново, с. Никулино, д. Пошатово, д. Глебово, д. Савково, д. Мичково, с.Захарово, д. Большое Угрюмово, с. Драчево, д. Корелкино, д. Наговицыно, д. Губино, д. Санчугово, с. Булатниково, д. Афанасово, д. Соболево, с. Ковардицы;

-территории следующих лесопарковых зон: лесопарковая зона Чаадаевского участкового лесничества Селивановского лесничества.

**Примечание:** к зеленым зонам относятся следующие участки лесного фонда: лесные кварталы 4-12, 1 (выделы 1, 3-23), 2 (выделы 7, 8, 10-17), 3 (выделы 2-16), 13 (выделы 1-6, 10, 12-15, 27, 28), 14 (выделы 1-7), 15 (выделы 1-3, 10-17) урочища «Колос» Муромского участкового лесничества Селивановского лесничества, лесные кварталы 2, 1 (выделы 1, 4, 5, 9-15) урочища «Нива» Муромского участкового лесничества Селивановского лесничества, лесные кварталы 6 (выделы 4, 6-9), 7 (выделы 1-11), 8 (выделы 7-27) урочища «Зименки» Муромского участкового лесничества Селивановского лесничества, лесные кварталы 1 (выделы 1-12, 19, 20, 23, 26, 28, 29), 2 (выделы 1, 9, 13, 15, 17-26) урочища «Булатниково» Муромского участкового лесничества Селивановского лесничества, лесные кварталы 1 (выделы 1-12, 19, 21), 2 (выделы 1-6, 16) урочища «Стригинское» Муромского участкового лесничества Селивановского лесничества, лесной квартал 1 (выделы 15-32) урочища «Муромское» Муромского участкового лесничества Селивановского лесничества общей площадью 1323,1217 га.

**Сведения о характерных точках границ охотничьего угодья «Малышевское» в системе координат WGS 84 UTM ZONE 37N**

№ п/п	Координата X	Координата Y	Координата X	Координата Y
	градусы, минуты, секунды		десятичные градусы	
1	55°43'27,49"	41°32'3,86"	55,724302	41,534406
2	55°35'57,48"	41°58'42,05"	55,599300	41,978347
3	55°33'49,93"	41°57'47,82"	55,563869	41,963284
4	55°32'58,59"	41°49'20,80"	55,549609	41,822444
5	55°38'14,18"	41°28'22,90"	55,637273	41,473029
6	55°40'30,47"	41°29'11,71"	55,675129	41,486585
7	55°41'6,53"	41°29'58,52"	55,685147	41,499588
8	55°41'33,60"	41°30'7,37"	55,692666	41,502048
9	55°41'49,71"	41°31'27,13"	55,697142	41,524203
10	55°42'8,70"	41°31'2,85"	55,702415	41,517459
11	55°42'26,25"	41°31'21,57"	55,707293	41,522658
12	55°42'35,75"	41°31'52,47"	55,709931	41,531242



### 73. Охотхозяйство «Петраковское».

Площадь 25,852 тыс.га.

**Северная:** от места пересечения автомобильной дороги 17 ОП МЗ 17 Н – 54 «Малышево - Красная Горбатка» с Горьковской железной дорогой (участок Ковров-Муром) в точке 1 по Горьковской железной дороге (участок Ковров-Муром) на юго-восток до пересечения с административной границей Муромского района в точке 2, от места пересечения Горьковской железной дороги (участок Ковров-Муром) административной границей Муромского района на северо-восток по административной границе Муромского района до пересечения с автомобильной дорогой 17 ОП МЗ 17 Н – 53 «Новлянка – Лобаново – Делово – Дуброво – Кондраково» в точке 3, от места пересечения административной границы Муромского района с автомобильной дорогой 17 ОП МЗ 17 Н – 53 «Новлянка – Лобаново – Делово – Дуброво – Кондраково» на юго-восток до автомобильной дороги 17 ОП МЗ 17 Н - 48 «Борисоглеб – Молотицы – Кондраково» (точка 4), далее по автомобильной дороге 17 ОП МЗ 17 Н - 48 «Борисоглеб – Молотицы – Кондраково» через д. Талызино, с. Молотицы, с. Борисоглеб до автомобильной дороги 17 ОП РЗ 17 К – 2 «Муром – «Волга» (точка 5). **Восточная:** от точки 5 на юг по автомобильной дороге 17 ОП РЗ 17 К – 2 «Муром – «Волга» через с. Чаадаево до административной границы г. Муром (точка 6). **Южная:** от пересечения автомобильной дороги 17 ОП РЗ 17 К – 2 «Муром – «Волга» с административной границей г. Муром по административной границе г. Муром на запад до автомобильной дороги 17 ОП РЗ 17 Р – 1 «Владимир - Муром – Арзамас» (точка 7) через с. Ковардицы, д. Соболево, д. Афанасово, п. Зименки, с. Булатниково, д. Санчугово, до с. Малышево (точка 8). **Западная:** от с. Малышево на северо-восток по автомобильной дороге 17 ОП МЗ 17 Н – 54 «Малышево - Красная Горбатка» через д. Переложниково, до пересечения с Горьковской железной дорогой (участок Ковров-Муром) в точке 1.

**К землям, земельным участкам, правовой режим которых не допускает осуществление видов деятельности в сфере охотничьего хозяйства и которые не подлежат включению в состав охотничьего угодья, относятся:**

-территории следующих населенных пунктов: с. Малышево, д. Переложниково, д. Иваньково, д.Савино, ст. Безлесная, с. Климово, д. Шишлово, д. Санчугово, д. Федорково, с. Булатниково, д. Межищи, п. Зименки, д.Михалево, д. Афанасово, д. Соболево, с. Ковардицы, г. Муром, д.Коммуна, д. Саксино, д.Березовка, д. Степаньково, д. Санниково, д. Петроково, д. Лесниково, д. Пополутово, д. Савково, с. Новые Котлицы, д. Бердишево, д. Бабурино, д. Дьяконово, д. Саванчаково, д. Старые Котлицы, с. Борисоглеб, с. Молотицы, д. Талызино, д.Рожново, д. Игнатьево, д. Хоробрицы, д. Прудищи, с. Климово;

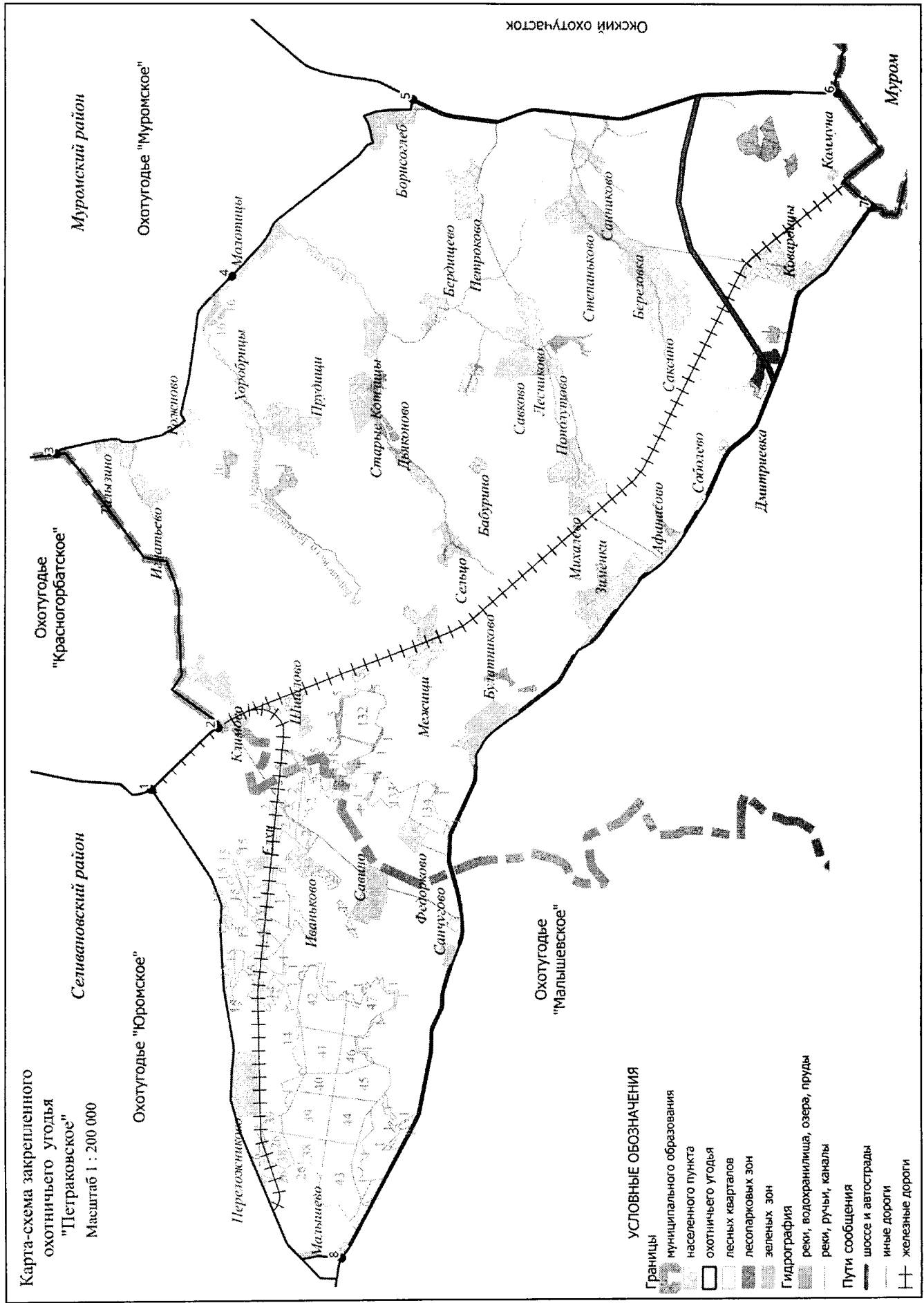
-территории следующих лесопарковых зон: лесопарковая зона Чаадаевского участкового лесничества Селивановского лесничества.

**Примечание:** к зеленым зонам относятся следующие участки лесного фонда: лесной квартал 1 урочища «Прудищи» Муромского участкового лесничества Селивановского лесничества, лесной квартал 3 урочища «Нива» Муромского участкового лесничества Селивановского лесничества, лесной квартал 1 урочища «Плодовый» Муромского участкового лесничества Селивановского лесничества, лесные кварталы 10 (выделы 1, 2), 16 (выделы 1-8) урочища «Мир» Муромского участкового лесничества Селивановского лесничества, лесной квартал 5 (выделы 13-19, 24, 26) урочища «Зименки» Муромского участкового лесничества Селивановского лесничества, лесные кварталы 1 (выделы 1-12, 19, 20, 23-26, 28, 29), 2 (выделы 1, 9, 13, 15, 17-24) урочища «Булатниково» Муромского участкового лесничества Селивановского лесничества, общей площадью 249,4 га.

**Сведения о характерных точках границ охотничьего угодья «Петраковское» в системе координат WGS 84 UTM\_ZONE 37N**

№ п/п	Координата X	Координата Y	Координата X	Координата Y
	градусы, минуты, секунды		десятичные градусы	
1	55°45'59,92"	41°44'17,84"	55,766643	41,738288
2	55°45'4,61"	41°45'49,40"	55,751281	41,763722
3	55°47'19,97"	41°52'35,67"	55,788879	41,876575
4	55°42'22,39"	42°1'22,31"	55,706218	42,022865
5	55°44'53,59"	41°56'59,21"	55,748219	41,949780
6	55°36'26,96"	42°1'33,36"	55,607490	42,025933
7	55°35'57,46"	41°58'42,67"	55,599293	41,978520
8	55°43'22,97"	41°32'44,49"	55,723047	41,545691





#### 74. Охотхозяйство «Муромское».

Площадь 7,683 тыс.га.

**Северная:** от места стыка границ Селивановского, Вязниковского и Муромского районов в точке 1, на восток по границе Муромского района до места пересечения границы Муромского района с автомобильной дорогой 17 ОП РЗ 17 К – 2 «Муром – «Волга» в точке 2. **Восточная:** От места пересечения границы Муромского района с автомобильной дорогой 17 ОП РЗ 17 К – 2 «Муром – «Волга» на юго-запад по автомобильной дороге 17 ОП РЗ 17 К – 2 «Муром – «Волга» через село Татарово до развилки автомобильной дороги 17 ОП РЗ 17 К – 2 «Муром – «Волга» и автомобильной дороги 17 ОП МЗ 17 Н - 48 «Борисоглеб – Молотицы – Кондраково» в точке 3. **Южная:** от развилки автомобильной дороги 17 ОП РЗ 17 К – 2 «Муром – «Волга» и автомобильной дороги 17 ОП МЗ 17 Н - 48 «Борисоглеб – Молотицы – Кондраково» на северо-запад по автомобильной дороге 17 ОП МЗ 17 Н - 48 «Борисоглеб – Молотицы – Кондраково» через с. Борисоглеб, с. Молотицы, д. Рожново, д. Талызино до автомобильной дороги 17 ОП МЗ 17 Н – 53 «Новлянка – Лобаново – Делово – Дуброво – Кондраково» (точка 4) и далее на северо-запад по автомобильной дороге 17 ОП МЗ 17 Н – 53 «Новлянка – Лобаново – Делово – Дуброво – Кондраково» до места пересечения с границей Муромского района в точке 5. **Западная:** от места пересечения автомобильной дороги 17 ОП МЗ 17 Н – 53 «Новлянка – Лобаново – Делово – Дуброво – Кондраково» с границей Муромского района на север по границе Муромского района до места стыка границ Селивановского, Вязниковского и Муромского районов в точке 1.

**К землям, земельным участкам, правовой режим которых не допускает осуществление видов деятельности в сфере охотничьего хозяйства и которые не подлежат включению в состав охотничьего угодья, относятся:**

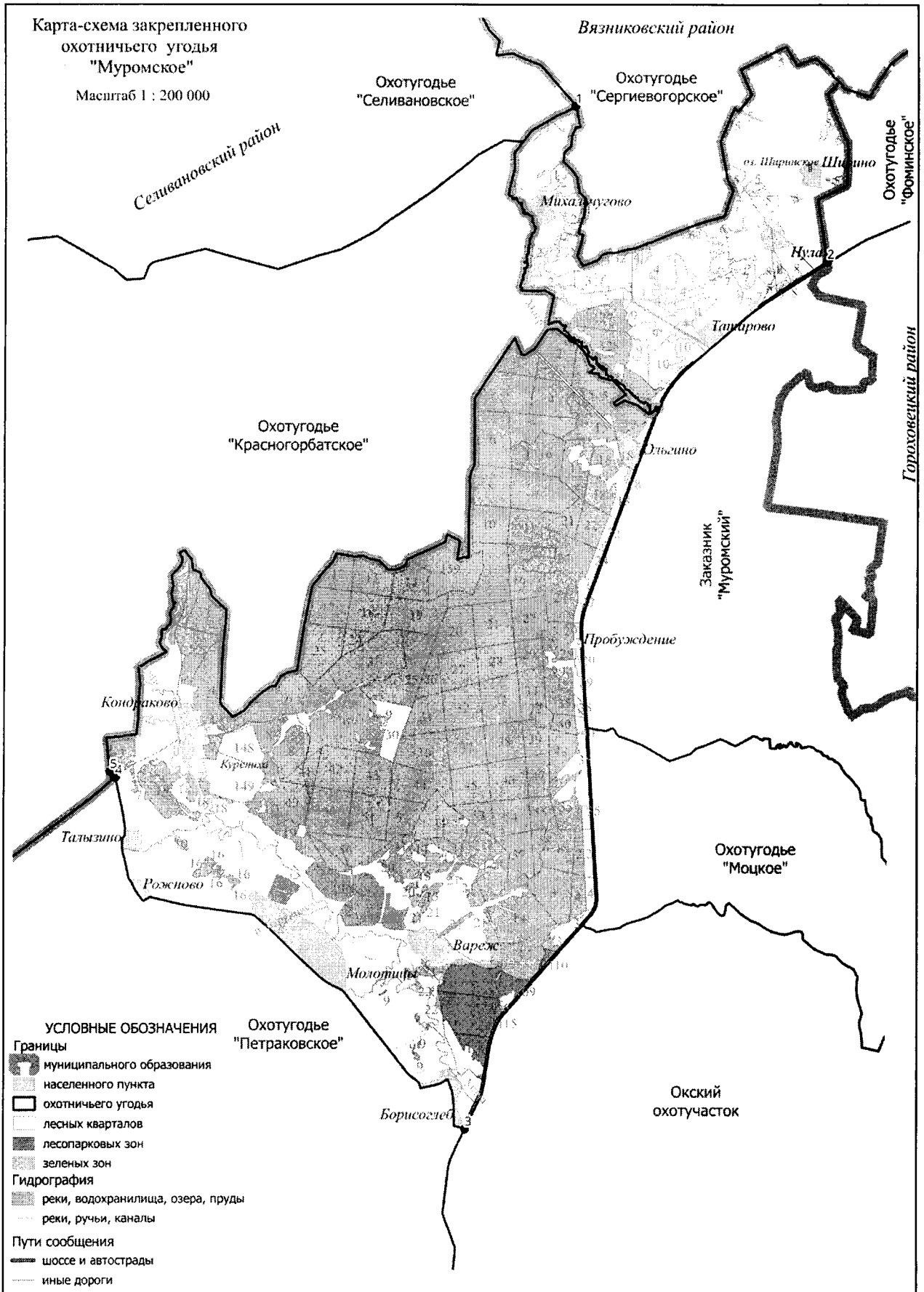
-территории следующих населенных пунктов: с. Молотицы, д. Вареж, с. Борисоглеб, д. Рожново, д. Талызино, д. Пробуждение, д. Ольгино, с. Татарово, д. Нула, д. Ширино, д. Михальчугово, д. Кондраково;

-территории следующих лесопарковых зон: лесопарковая зона Чаадаевского участкового лесничества Селивановского лесничества.

**Примечание:** к зеленым зонам относятся следующие участки лесного фонда: лесные кварталы 1-4, 6-34, 36-39, 41-58, 128, 5 (выделы 1-33, 36-66), 35 (выделы 1-22, 34-36), 40 (выделы 1-6, 10-12, 15-21, 27-29), 127 (выделы 3-22), 129 (выделы 1-12, 15, 18, 21, 24-26) Чаадаевского участкового лесничества Селивановского лесничества, лесные кварталы 15-17, 21, 32, 18 (выделы 1-12, 14-27, 32, 33, 35-37), 19 (выделы 3, 4, 6, 9-11, 26-33, 35-50, 52), 22 (выделы 1-4, 9-11, 14-20, 25, 28), 24 (выделы 1-12, 17, 18, 20-31, 34-38, 42-44), 27 (выделы 1-17, 22, 25-27, 30, 33, 35), 29 (выделы 1-5, 10-13, 16-24, 27-31, 34-36, 39, 54-56, 58-60), 35 (выделы 2-14, 17, 18, 21, 22, 25-27), урочища «Красная звезда» Муромского участкового лесничества, Селивановского лесничества, лесные кварталы 1-16, 18-22 урочища «Мир» Муромского участкового лесничества, Селивановского лесничества, лесные кварталы 1, 3, 2 (выделы 1, 2, 8, 15-17, 21-23, 30-32, 35, 36, 42, 44, 45-47, 57-62), 4 (выделы 1, 2, 5-7, 10-12, 16-18, 21-26, 30-33, 41, 42, 44) урочища «Зименки» Муромского участкового лесничества, Селивановского лесничества, лесной квартал 3 (выделы 6-18, 17-25, 32-35, 37) урочища «Коминтерна» Муромского участкового лесничества, Селивановского лесничества общей площадью 9321 га.

**Сведения о характерных точках границ охотничьего угодья «Муромское» в системе координат WGS 84 UTM ZONE 37N**

№ п/п	Координата X	Координата Y	Координата X	Координата Y
	градусы, минуты, секунды		десятичные градусы	
1	55°56'38,09"	42°4'4,93"	55,943913	42,068035
2	55°54'28,08"	42°10'19,6"2	55,907799	42,172116
3	55°42'21,88"	42°1'23,00"	55,706077	42,023055
4	55°47'15,55"	41°52'42,54"	55,787653	41,878483
5	55°47'20,59"	41°52'34,69"	55,789051	41,876303



**11. Петушинский район.****75. Охотхозяйство «Динамо».**

Площадь 12,656 тыс.га.

**Северная:** от места впадения ручья, протекающего западнее д. Дубровка в р. Клязьму в точке 1, по р. Клязьме вниз по течению до северной границы лесного квартала 14 Клязьменского лесничества Костеревского военного лесхоза (точка 2), по северной границе лесного квартала 14 на запад до северо-западного угла лесного квартала 14 Клязьменского лесничества Костеревского военного лесхоза (точка 3). **Восточная:** от северо-западного угла лесного квартала 14 Клязьменского лесничества Костеревского военного лесхоза по западным границам лесных кварталов 14, 24 до р. Сеньга (точка 4), далее вверх по среднему течению р. Сеньга, включая проточные озера Находное и Тоненькое, на юг до места пересечения с административной границей Московской области в точке 5. **Южная:** от места пересечения р. Сеньга с административной границей Московской области на запад по административной границе Московской области до безымянного ручья, протекающего западнее д. Дубровка (точка 6). **Западная:** по безымянному ручью на северо-восток до впадения ручья в р. Клязьма в точке 1.

**К землям, земельным участкам, правовой режим которых не допускает осуществление видов деятельности в сфере охотничьего хозяйства и которые не подлежат включению в состав охотничьего угодья, относятся:**

-территории следующих населенных пунктов: д. Дубровка, с. Марково, д. Богдарня, д. Чаша, д. Борок, д. Крутово, п. Клязьменский.

**Сведения о характерных точках границ охотничьего угодья «Динамо» в системе координат WGS 84 UTM ZONE 37N**

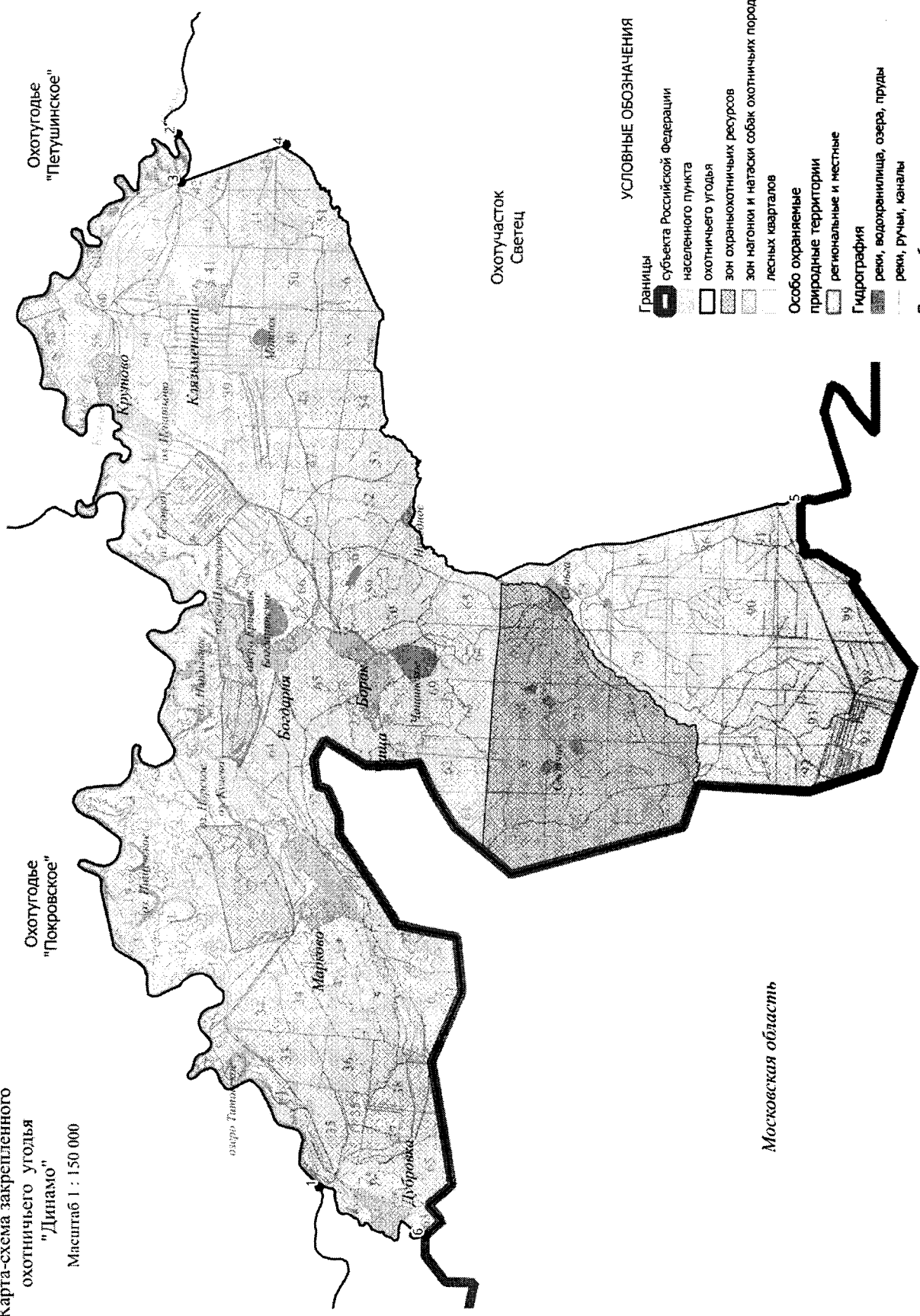
№ п/п	Координата X	Координата У	Координата X	Координата У
	градусы, минуты, секунды		десятичные градусы	
1	55°51'49,81"	39°12'15,72"	55,863836	39,204367
2	55°53'14,50"	39°30'35,08"	55,887362	39,509743
3	55°53'12,53"	39°29'44,50"	55,886813	39,495695
4	55°52'11,54"	39°30'24,35"	55,869873	39,506763
5	55°47'7,93"	39°24'12,42"	55,785536	39,403451
6	55°50'47,02"	39°11'25,02"	55,846394	39,190283

Карта-схема закрепленного

охотничьего угодья

"Динамо"

Масштаб 1 : 150 000



Охотугодье  
Светец

- УСЛОВНЫЕ ОБОЗНАЧЕНИЯ**
- Границы
    - субъекта Российской Федерации
    - населенного пункта
    - охотничьего угодья
    - зон охранноохотничьих ресурсов
    - зон нагонки и натаски собак охотничьих пород
    - лесных кварталов
  - Особо охраняемые
    - природные территории
    - региональные и местные
  - Гидрография
    - реки, водохранилища, озера, пруды
    - реки, ручьи, каналы
  - Пути сообщения
    - иные дороги

Московская область

## 76. Охотхозяйство «Костеревское».

Площадь 6,412 тыс.га.

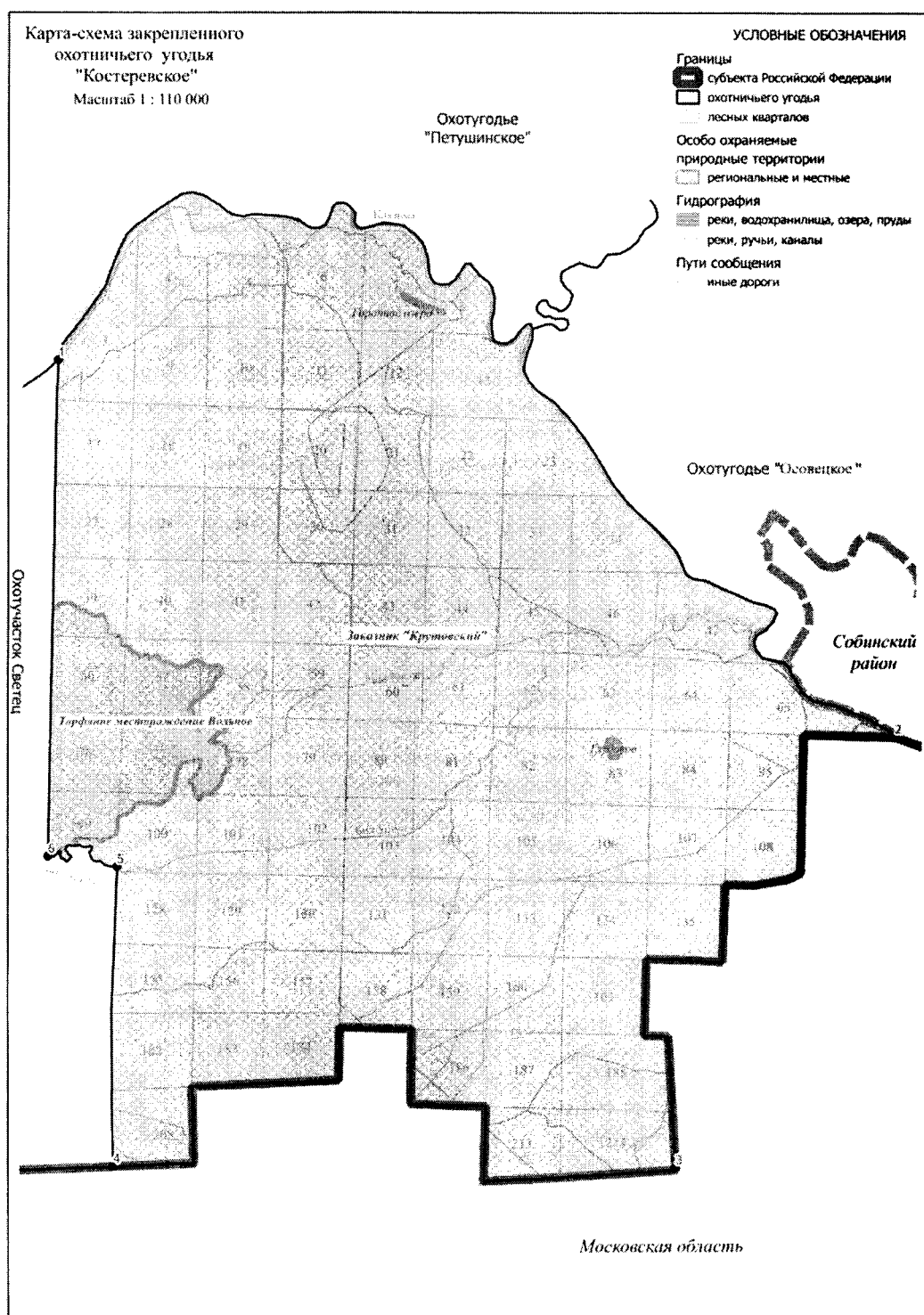
**Северная:** от северо-западного угла лесного квартала 3 Костеревского участкового лесничества Костеревского военного лесничества (точка 1) на восток, вниз по среднему течению р. Клязьма до юго-восточного угла лесного квартала 65 Костеревского участкового лесничества Костеревского военного лесничества (точка 2). **Восточная:** от юго-восточного угла лесного квартала 65 Костеревского участкового лесничества Костеревского военного лесничества на запад по южной границе лесного квартала 65 Костеревского участкового лесничества Костеревского военного лесничества, затем на юг по восточным границам лесных кварталов 85, 108 Костеревского участкового лесничества Костеревского военного лесничества, по восточной и южной границе лесного квартала 135 Костеревского участкового лесничества Костеревского военного лесничества, по восточным границам лесных кварталов 161, 188, 214 Костеревского участкового лесничества Костеревского военного лесничества до юго-восточного угла лесного квартала 214 Костеревского участкового лесничества Костеревского военного лесничества (точка 3). **Южная:** от юго-восточного угла лесного квартала 214 Костеревского участкового лесничества Костеревского военного лесничества на запад по южной границе лесного квартала 214 Костеревского участкового лесничества Костеревского военного лесничества, по южным и западным границам лесных кварталов 213, 186 Костеревского участкового лесничества Костеревского военного лесничества, по южной границе лесного квартала 158 Костеревского участкового лесничества Костеревского военного лесничества, по восточной и южной границе лесного квартала 184 Костеревского участкового лесничества Костеревского военного лесничества, по южной границе лесного квартала 183 Костеревского участкового лесничества Костеревского военного лесничества, восточной и южной границе лесного квартала 208 Северогривского участкового лесничества Костеревского военного лесничества до юго-западного угла лесного квартала 208 Северогривского участкового лесничества Костеревского военного лесничества (точка 4). **Западная:** от юго-западного угла лесного квартала 208 Северогривского участкового лесничества Костеревского военного лесничества на север по западной границе лесного квартала 208 Северогривского участкового лесничества Костеревского военного лесничества, по западным границам лесных кварталов 182, 155, 128, 100 Костеревского участкового лесничества Костеревского военного лесничества до места пересечения западной границы лесного квартала 100 Костеревского участкового лесничества Костеревского военного лесничества с р. Большая Ушма в точке 5. От места пересечения западной границы лесного квартала 100 Костеревского участкового лесничества Костеревского военного лесничества с р. Большая Ушма на запад, вверх по среднему течению р. Большая Ушма до юго-западного угла лесного квартала 99 Костеревского участкового лесничества Костеревского военного лесничества (точка 6). От юго-западного угла лесного квартала 99 Костеревского участкового лесничества Костеревского военного лесничества на север по западным границам лесных кварталов 99, 76, 56, 39, 27, 17, 3 Костеревского участкового лесничества Костеревского военного лесничества до северо-западного угла лесного квартала 3 Костеревского участкового лесничества Костеревского военного лесничества (точка 1).

**К землям, земельным участкам, правовой режим которых не допускает осуществление видов деятельности в сфере охотничьего хозяйства и которые не подлежат включению в состав охотничьего угодья, относятся:**

- территория войсковой части 44087.

**Сведения о характерных точках границ охотничьего угодья «Костеревское» в системе координат WGS 84 UTM ZONE 37N**

№ п/п	Координата X	Координата Y	Координата X	Координата Y
	градусы, минуты, секунды		десятичные градусы	
1	55°53'22,58"	39°33'53,13"	55,889605	39,564759
2	55°50'31,38"	39°45'9,98"	55,842049	39,752771
3	55°47'15,99"	39°42'11,71"	55,787776	39,703252
4	55°47'17,65"	39°34'37,09"	55,788237	39,576971
5	55°49'33,51"	39°34'40,73"	55,825975	39,577981
6	55°49'38,28"	39°33'45,20"	55,827301	39,562557



**77. Охотхозяйство «Васильковское».**

Площадь 11,166 тыс.га.

**Северная:** от места пересечения р. Пекши с административной границей Кольчугинского района в точке 1 на восток по административной границе Кольчугинского района до пересечения с административной границей Собинского района в точке 2. **Восточная:** от места пересечения административных границ Кольчугинского и Собинского районов на юг по административной границе Собинского района до пересечения с р. Нергель в точке 3, далее вниз по течению р. Нергель до моста через р. Нергель на автомобильной дороге 17 ОП МЗ 17 Н – 518 «Пахомово – Рошино» у д. Подвязново в точке 4. **Южная:** от моста через р. Нергель на автомобильной дороге 17 ОП МЗ 17 Н – 518 «Пахомово – Рошино» на запад до автомобильной дороги 17 ОП МЗ 17 Н – 517 «Ларионово – Пахомово» (точка 5), далее на юго-запад по автомобильной дороге 17 ОП МЗ 17 Н – 517 «Ларионово – Пахомово» до моста через р. Пекша у д. Ларионово в точке 6. **Западная:** от моста на автомобильной дороге 17 ОП МЗ 17 Н – 517 «Ларионово – Пахомово» у д. Ларионово вверх по р. Пекше до пересечения с административной границей Кольчугинского района в точке 1.

**К землям, земельным участкам, правовой режим которых не допускает осуществление видов деятельности в сфере охотничьего хозяйства и которые не подлежат включению в состав охотничьего угодья, относятся:**

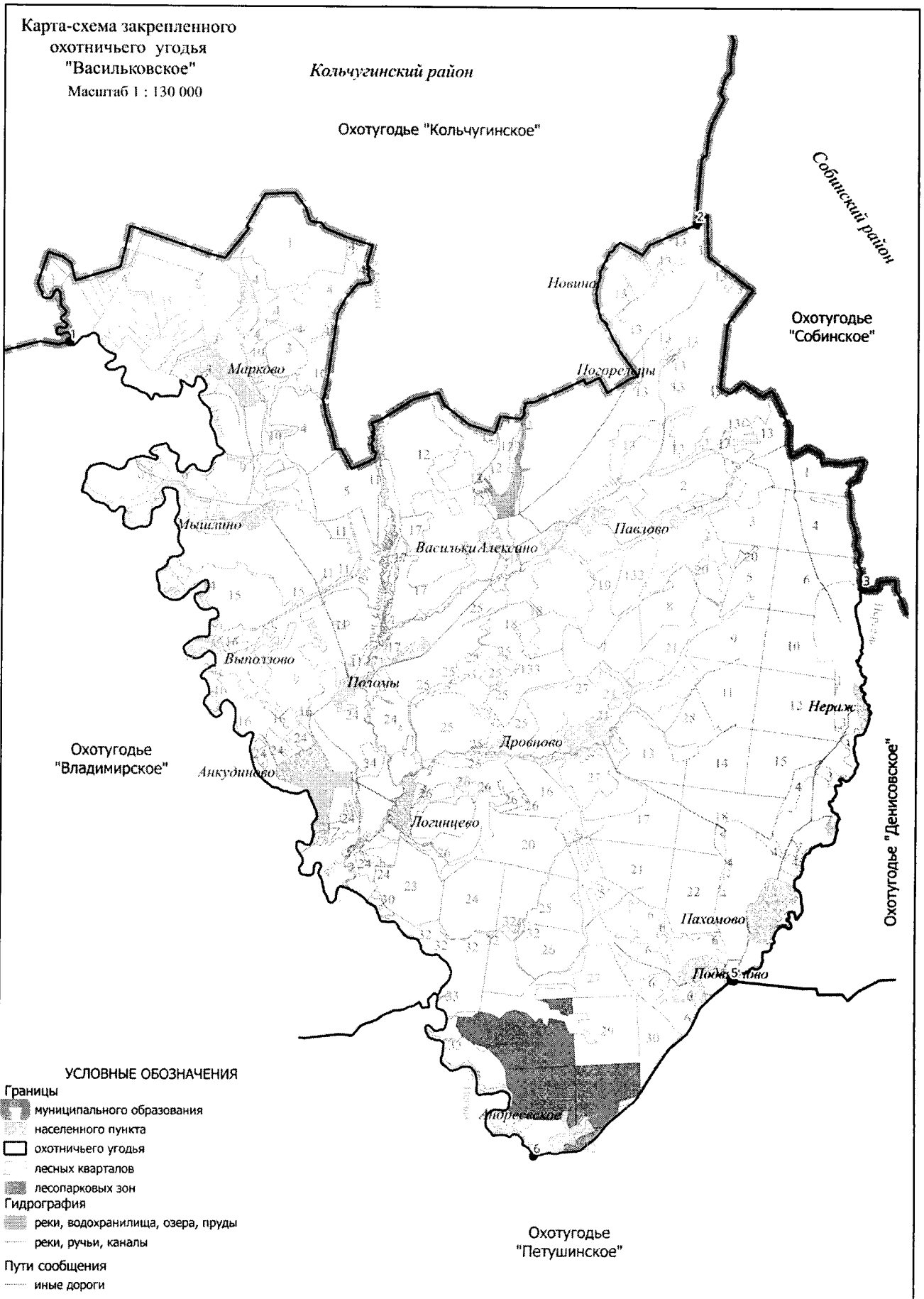
-территории следующих населенных пунктов: д. Погорельцы, д. Павлово, с. Алексино, д. Алексино, д. Васильки, д. Дровново, д. Нераж, д. Господиново, д. Пахомово, д. Подвязново, с. Андреевское, д. Анкудиново, д. Логинцево, д. Поломы, д. Филатово, д. Выползово, д. Мышлино, д. Марково;

-территории следующих лесопарковых зон: лесопарковая зона Болдинского участкового лесничества Заречного лесничества.

**Сведения о характерных точках границ охотничьего угодья «Васильковское» в системе координат WGS 84 UTM ZONE 37N**

№ п/п	Координата X	Координата Y	Координата X	Координата Y
	градусы, минуты, секунды		десятичные градусы	
1	56°8'59,50"	39°30'59,18"	56,149862	39,516440
2	56°10'4,80"	39°41'3,76"	56,168001	39,684379
3	56°6'48,66"	39°43'47,13"	56,113518	39,729759
4	56°3'17,05"	39°41'43,82"	56,054736	39,695506
5	56°3'17,36"	39°41'41,25"	56,054822	39,694793
6	56°1'41,99"	39°38'31,62"	56,028331	39,642117





**78. Охотхозяйство «Денисовское».**

Площадь 1,248 тыс.га.

**Северная:** от места пересечения р. Нергель с административной границей Собинского района в точке 1 по южной границе лесного квартала 25 до юго-восточного угла лесного квартала 25 Ставровского участкового лесничества Собинского лесничества (точка 2).

**Восточная:** от юго-восточного угла лесного квартала 25 Ставровского участкового лесничества Собинского лесничества на юг по административной границе Собинского района до юго-восточного угла лесного квартала 137 Болдинского участкового лесничества Зареченского лесничества (точка 3). **Южная:** от юго-восточного угла лесного квартала 137 Болдинского участкового лесничества Зареченского лесничества на запад по северной границе лесного квартала 33 Болдинского участкового лесничества Зареченского лесничества и далее по прямой на запад до моста через р. Нергель у д. Подвязново (точка 4).

**Западная:** от моста через р. Нергель у д. Подвязново вверх по среднему течению р. Нергель до пересечения с административной границей Собинского района (точка 1).

**К землям, земельным участкам, правовой режим которых не допускает осуществление видов деятельности в сфере охотничьего хозяйства и которые не подлежат включению в состав охотничьего угодья, относятся:**









-территории следующих населенных пунктов: д. Господиново, д. Денисово.

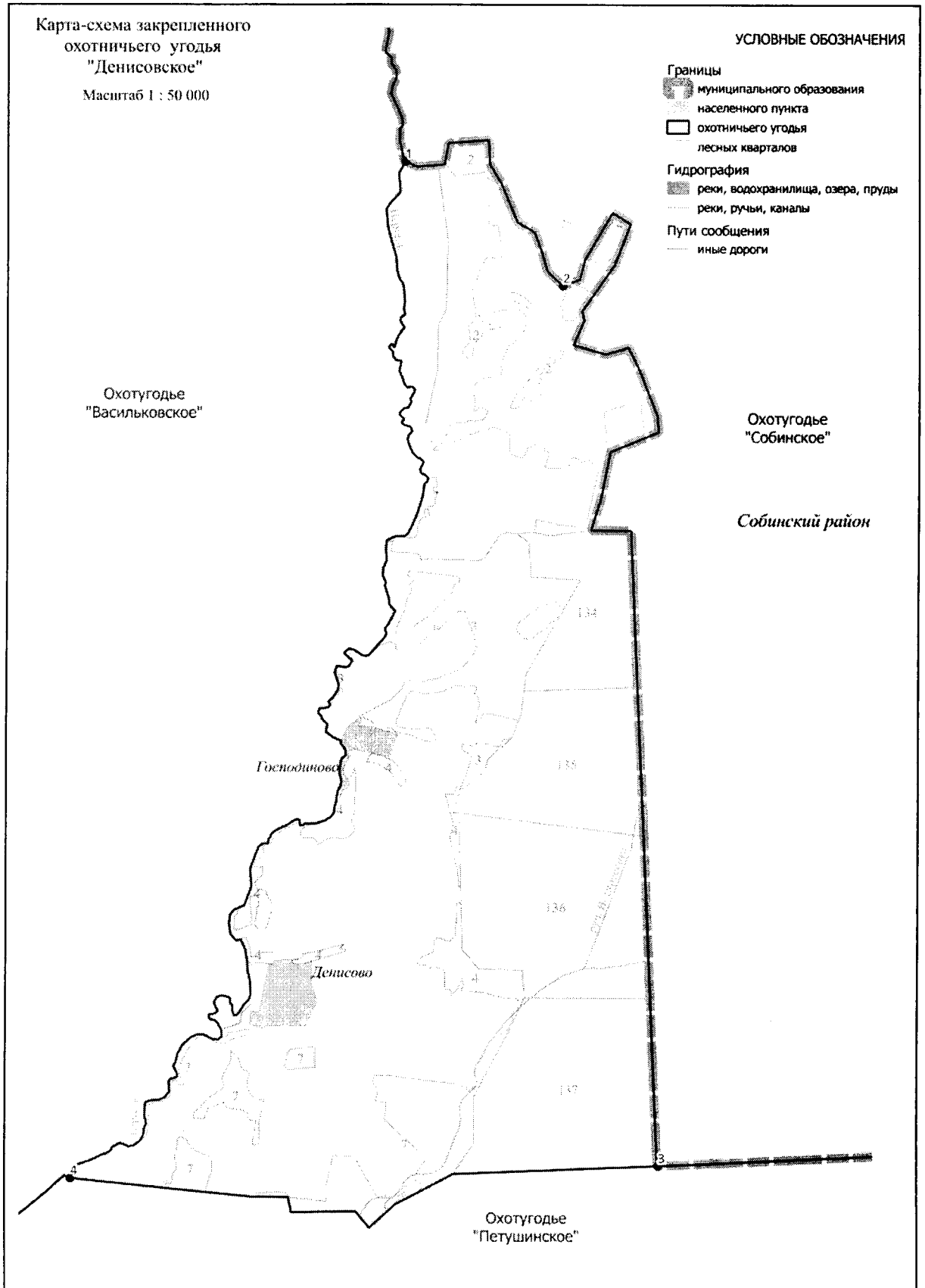
**Сведения о характерных точках границ охотничьего угодья «Денисовское» в системе координат WGS 84 UTM ZONE 37N**

№ п/п	Координата X	Координата Y	Координата X	Координата Y
	градусы, минуты, секунды		десятичные градусы	
1	56°6'48,66"	39°43'47,13"	56,113518	39,729759
2	56°6'22,64"	39°44'45,85"	56,106288	39,746070
3	56°3'19,34"	39°45'22,20"	56,055372	39,756167
4	56°3'16,83"	39°41'43,66"	56,054676	39,695462

Карта-схема закрепленного  
охотничьего угодья  
"Денисовское"  
Масштаб 1 : 50 000

УСЛОВНЫЕ ОБОЗНАЧЕНИЯ

- Границы
-  муниципального образования
  -  населенного пункта
  -  охотничьего угодья
  -  лесных кварталов
- Гидрография
-  реки, водохранилища, озера, пруды
  -  реки, ручьи, каналы
- Пути сообщения
-  основные дороги
  -  иные дороги



### 79. Охотхозяйство «Петушинское».

Площадь 19,68 тыс.га.

**Северная:** от д. Норкино (точка 1) на восток по проселочной дороге через урочище Рутилово дол (точка 2) по южной окраине д. Неугодово и далее до р. Пекши (точка 3), затем вниз по р. Пекше до автомобильного моста д. Ларионово на автомобильной дороге 17 ОП МЗ 17 Н – 517 «Ларионово – Пахомово» (точка 4), затем на северо-восток по автомобильной дороге 17 ОП МЗ 17 Н – 517 «Ларионово – Пахомово» до моста через р. Нергель у д. Подвязново в точке 5 и далее на восток по прямой до северо-западного угла лесного квартала 33 Болдинского участкового лесничества Зареченского лесничества (точка 6), далее по северным границам лесных кварталов 33, 34, 35, 36 Болдинского участкового лесничества Зареченского лесничества до северо-восточного угла лесного квартала 36 Болдинского участкового лесничества Зареченского лесничества (точка 7). **Восточная:** от северо-восточного угла лесного квартала 36 Болдинского участкового лесничества Зареченского лесничества на юг по административной границе Собинского района до места пересечения с Горьковской железной дорогой (участок Владимир – Петушки) в точке 8. **Южная:** от места пересечения Горьковской железной дороги (участок Владимир – Петушки) с административной границей Собинского района на запад по Горьковской железной дороге (участок Владимир – Петушки) до р. Пекши (точка 9), затем вниз по среднему течению р. Пекши до места впадения в р. Клязьму в точке 10 и далее вверх по среднему течению р. Клязьмы до устья р. Ольховки (точка 11). **Западная:** от устья р. Ольховка на север по р. Ольховка, до впадения в нее мелиоративного канала в точке 12 далее на северо-запад по каналу до пересечения с проселочной дорогой в точке 13, по проселочной дороге пересекая Московскую железную дорогу (участок Покров – Леоново) в точке 14 через д. Леоново до д. Новое Аннино (точка 15). От д. Новое Аннино на восток по автомобильной дороге М - 7 «Волга» Москва - Владимир - Нижний Новгород – Казань» до р. Большая Липна (точка 16), затем на север вверх по течению р. Большая Липна до места впадения в нее р. Березовка в точке 17 и вверх по среднему течению р. Березовка до моста через р. Березовку в д. Ильинки в точке 18. От моста через р. Березовку в д. Ильинки по автомобильной дороге 17 ОП МЗ 17 Н – 511 «Евдокимцево – Ильинки» до проселочной дороги идущей на северо-запад от д. Ильинки (точка 19), по проселочной дороге до юго-восточной границы лесного квартала 83 Петушинского участкового лесничества Заречного лесничества (точка 20) затем на северо-восток, по лесной дороге вдоль юго-восточной границы лесного квартала 83 и далее на север по лесной дороге пересекая лесные кварталы 83, 84 Петушинского участкового лесничества Заречного лесничества, пересекая ручей Ласка в точке 21, до д. Норкино (точка 1).

**К землям, земельным участкам, правовой режим которых не допускает осуществление видов деятельности в сфере охотничьего хозяйства и которые не подлежат включению в состав охотничьего угодья, относятся:**

-территории следующих населенных пунктов: д. Леоново, г. Петушки, д. Старые Петушки, д. Молодилово, д. Волосово, д. Аксеново, г. Костерево, д. Липня, д. Кукушкино, д. Новинки, д. Аббакумово, д. Желтухино, д. Михайцево, п. Труд, д. Ильинки, д. Евдокимцево, д. Норкино, д. Неугодово, д. Ларионово, д. Волково, д. Роцино, д. Пески, д. Филатьево, д. Близнецы, д. Лопыри, д. Бабанино, д. Болдино, п. Болдино, д. Пекша, д. Черкасово, д. Елисейково, д. Таратино;

-территории следующих лесопарковых зон: лесопарковая зона Петушинского участкового лесничества Заречного лесничества, Заречного участкового лесничества Заречного лесничества, Болдинского участкового лесничества Заречного лесничества.

**Примечание:** к зеленым зонам относятся следующие участки лесного фонда: лесные кварталы 21, 20 (выделы 12-14, 16-30), 22 (выделы 18-23, 25-50, 52), 23 (выделы 13-47) урочища «Липенское» Пекшинского участкового лесничества Заречного лесничества, лесные кварталы 47 (выделы 14-48, 75-77), 48 (выделы 16-28, 31), 49 (выделы 11, 20, 21, 23), 54 (выделы 1-11, 13, 17-22, 62) урочища «Клязьменское» Клязьменского участкового лесничества Заречного лесничества, общей площадью 402 га.

**Сведения о характерных точках границ охотничьего угодья «Петушинское» в системе координат WGS\_84\_UTM\_ZONE\_37N**

№ п/п	Координата X	Координата Y	Координата X	Координата Y
	градусы, минуты, секунды		десятичные градусы	
1	56°2'24,42"	39°32'8,44"	56,040117	39,535678
2	56°3'8,52"	39°36'58,32"	56,052367	39,616199
3	56°3'10,37"	39°34'15,99"	56,052882	39,571107
4	56°1'41,98"	39°38'31,51"	56,028327	39,642086
5	56°3'17,58"	39°41'41,27"	56,054883	39,694798
6	56°3'12,85"	39°42'50,11"	56,053569	39,713919
7	56°3'23,57"	39°48'27,28"	56,056547	39,807577
8	55°58'11,50"	39°49'50,81"	55,969862	39,830779
9	55°56'55,59"	39°42'49,04"	55,948776	39,713622
10	55°53'36,60"	39°40'17,07"	55,893499	39,671409
11	55°54'12,08"	39°23'58,17"	55,903355	39,399493
12	55°54'15,03"	39°23'54,64"	55,904176	39,398512
13	55°54'29,74"	39°24'1,08"	55,908261	39,400300
14	55°55'6,51"	39°23'46,45"	55,918475	39,396235
15	55°55'58,11"	39°23'31,66"	55,932809	39,392126
16	55°57'25,14"	39°37'55,25"	55,956984	39,632014
17	56°0'42,97"	39°34'28,97"	56,011937	39,574713
18	56°0'41,71"	39°32'51,87"	56,011586	39,547741
19	56°0'43,14"	39°32'37,40"	56,011984	39,543722
20	56°1'9,57"	39°32'0,76"	56,019325	39,533544
21	56°1'47,11"	39°32'33,09"	56,029753	39,542526



**80. Охотхозяйство «Ючмеревское».**

Площадь 4,262 тыс.га.

**Северная:** от д. Евдокимцево (точка 1) по автомобильной дороге 17 ОП МЗ 17 Н – 511 «Евдокимцево – Ильинки» до моста через р. Березовку в д. Ильинки (точка 2), далее на восток по р. Березовке до впадения ее в р. Большая Липна в точке 3. **Восточная:** от места впадения р. Березовки в р. Большая Липна, далее по р. Большая Липна до пересечения ее с автомобильной дорогой М - 7 «Волга» Москва - Владимир - Нижний Новгород – Казань» в точке 4. **Южная:** от места пересечения р. Большая Липна с автомобильной дорогой М - 7 «Волга» Москва - Владимир - Нижний Новгород – Казань» на запад вдоль автомобильной дороги М - 7 «Волга» Москва - Владимир - Нижний Новгород – Казань» до автомобильной дороги 17 ОП МЗ 17 Н – 476 «Петушки - Воспушка - Рождество – Караваево» (точка 5). **Западная:** от пересечения автомобильных дорог М - 7 «Волга» Москва - Владимир - Нижний Новгород – Казань» и 17 ОП МЗ 17 Н – 476 «Петушки - Воспушка - Рождество – Караваево» до д. Кибицево (точка 6), далее по автомобильной дороге 17 ОП МЗ 17 Н – 476 «Петушки - Воспушка - Рождество – Караваево» до д. Евдокимцево (точка 1).

**К землям, земельным участкам, правовой режим которых не допускает осуществление видов деятельности в сфере охотничьего хозяйства и которые не подлежат включению в состав охотничьего угодья, относятся:**

-территории следующих населенных пунктов: д. Старые Петушки, д. Кибицево, д. Евдокимцево, д. Ильинки, д. Ваульцево, д. Ситниково, д. Антушово, д. Ючмер, п. Труд, д. Липна;

-территории следующих лесопарковых зон: лесопарковая зона Петушинского участкового лесничества Заречного лесничества.

**Примечание:** к зеленым зонам относятся следующие участки лесного фонда: лесные кварталы 32, 35, 36, 38 (выделы 1-23, 28, 30-32), 39 (выделы 1-17, 29, 30) урочища «Клязьминское» Клязьменского участкового лесничества Заречного лесничества, общей площадью 348 га.

**Сведения о характерных точках границ охотничьего угодья «Ючмеревское» в системе координат WGS 84 UTM ZONE 37N**

№ п/п	Координата X	Координата Y	Координата X	Координата Y
	градусы, минуты, секунды		десятичные градусы	
1	56°0'38,03	"39°30'21,59"	56,010564	39,505998
2	56°0'41,71"	39°32'51,87"	56,011586	39,547741
3	56°0'42,97"	39°34'28,97"	56,011937	39,574713
4	55°57'24,99"	39°37'55,20"	55,956940	39,631999
5	55°56'16,94"	39°28'8,43"	55,938038	39,469009
6	55°57'45,44"	39°26'57,80"	55,962622	39,449390





### 81. Охотхозяйство «Владимирское».

Площадь 29,908 тыс.га.

**Северная:** от места пересечения административной границы Кольчугинского района с юго-западным углом лесного квартала 24 Воспушинского участкового лесничества Зареченского лесничества в точке 1 на восток по административной границе Кольчугинского района до р. Пекша (точка 2). **Восточная:** от места пересечения р. Пекши с административной границей Кольчугинского района вниз по р. Пекше до д. Неугодово (точка 3), огибая д. Неугодово по южной границе до проселочной дороги (точка 4). Далее на юго-запад по проселочной дороге на ур. Красики, далее по ур. Рутилов дол через точки 5-7 к южной оконечности д. Норкино (точка 8). От д. Норкино по проселочной дороге пересекая руч. Ласка в точке 9, по лесной дороге через лесные кварталы 84, 83 Петушинского участкового лесничества Заречного лесничества до юго-восточной границы лесного квартала 83 Петушинского участкового лесничества Заречного лесничества (точка 10), далее по лесной дороге до автомобильной дороги 17 ОП МЗ 17 Н – 511 «Евдокимцево – Ильинки» в д. Ильинки (точка 11) и по автомобильной дороге 17 ОП МЗ 17 Н – 511 «Евдокимцево – Ильинки» до д. Евдокимцево (точка 12). От Евдокимцево по автомобильной дороге 17 ОП МЗ 17 Н – 476 «Петушки - Воспушка - Рождество – Караваяево» до д. Кибирево (точка 13). От д. Кибирево по проселочной дороге через д. Грибово, д. Старое Аннино, д. Новое Аннино до автомобильной дороги М - 7 «Волга» Москва - Владимир - Нижний Новгород – Казань» (точка 14). **Южная:** от д. Новое Аннино на запад по автомобильной дороге М - 7 «Волга» Москва - Владимир - Нижний Новгород – Казань» до 108 км (юго-западный угол лесного квартала 121 Покровского участкового лесничества Заречного лесничества) (точка 15). **Западная:** от 108 километра автомобильной дороги М - 7 «Волга» Москва - Владимир - Нижний Новгород – Казань» на север по западным просекам лесных кварталов 121, 113, 109 Костинского участкового лесничества Заречного лесничества по северной границе лесного квартала 109 и по западным границам лесных кварталов 106, 105, 91 109 Костинского участкового лесничества Заречного лесничества по южной границе лесного квартала 87 по западным границам лесных кварталов 87, 77, 64, 49 Костинского участкового лесничества Заречного лесничества до р. Кучебищ (точка 16). Далее вверх по р. Кучебищ до точки 17 от точки 17 по прямой до юго-восточного угла лесного квартала 41 Костинского участкового лесничества Заречного лесничества (точка 18), далее по восточным границам лесных кварталов 41, 29, 26 Костинского участкового лесничества Заречного лесничества и по прямой на северо-запад до р. Вольги (точка 19), далее вверх по р. Вольге до устья руч. Бухоновка (точка 20), вверх по течению руч. Бухоновка до точки 21 на опушке лесного квартала 6 урочища НЭБ Вольгинского участкового лесничества Зареченского лесничества, далее по опушкам лесного квартала 6 урочища НЭБ Вольгинского участкового лесничества Зареченского лесничества, огибая д. Новое Стенино до пересечения с лесной дорогой, проходящей через лесной квартал 26 Воспушинского участкового лесничества Заречного лесничества в точке 22, по дороге до лесного квартала 26 (точка 23) далее по западной границе лесного квартала 26 и по южным границам лесных кварталов 25, 24 Воспушинского участкового лесничества Заречного лесничества до пересечения с административной границей Кольчугинского района в точке 1.

**К землям, земельным участкам, правовой режим которых не допускает осуществление видов деятельности в сфере охотничьего хозяйства и которые не подлежат включению в состав охотничьего угодья, относятся:**

-территории следующих населенных пунктов: д. Старое Семеново, д. Новые Омутини, д. Костино, д. Попиново, д. Чуприяново, д. Новый Спас, д.Жары, д. Колобродово, д. Летово, д. Веселово, д.Свинцово, д. Воспушка, д. Старое Стенино, д. Рождество, д. Назарово, д. Караваяево, д. Калинино, д. Туйково, д.Поляны, д. Костенево, д. Неугодово, д. Норкино, д. Кобяки, д. Ермолино, д. Становцово, д. Кибирево, д. Грибово, д. Старое Аннино, д. Новое Аннино, д. Горушка;

-территории следующих лесопарковых зон: лесопарковая зона Костинского участкового лесничества Заречного лесничества, лесопарковая зона Воспушинского участкового лесничества Заречного лесничества.

**Примечание:** к зеленым зонам относятся следующие участки лесного фонда: лесные кварталы 29, 31 (выделы 1-16, 22, 24, 26) урочища «Клязьменское» Клязьменского участкового лесничества Заречного лесничества, общей площадью 63 га.

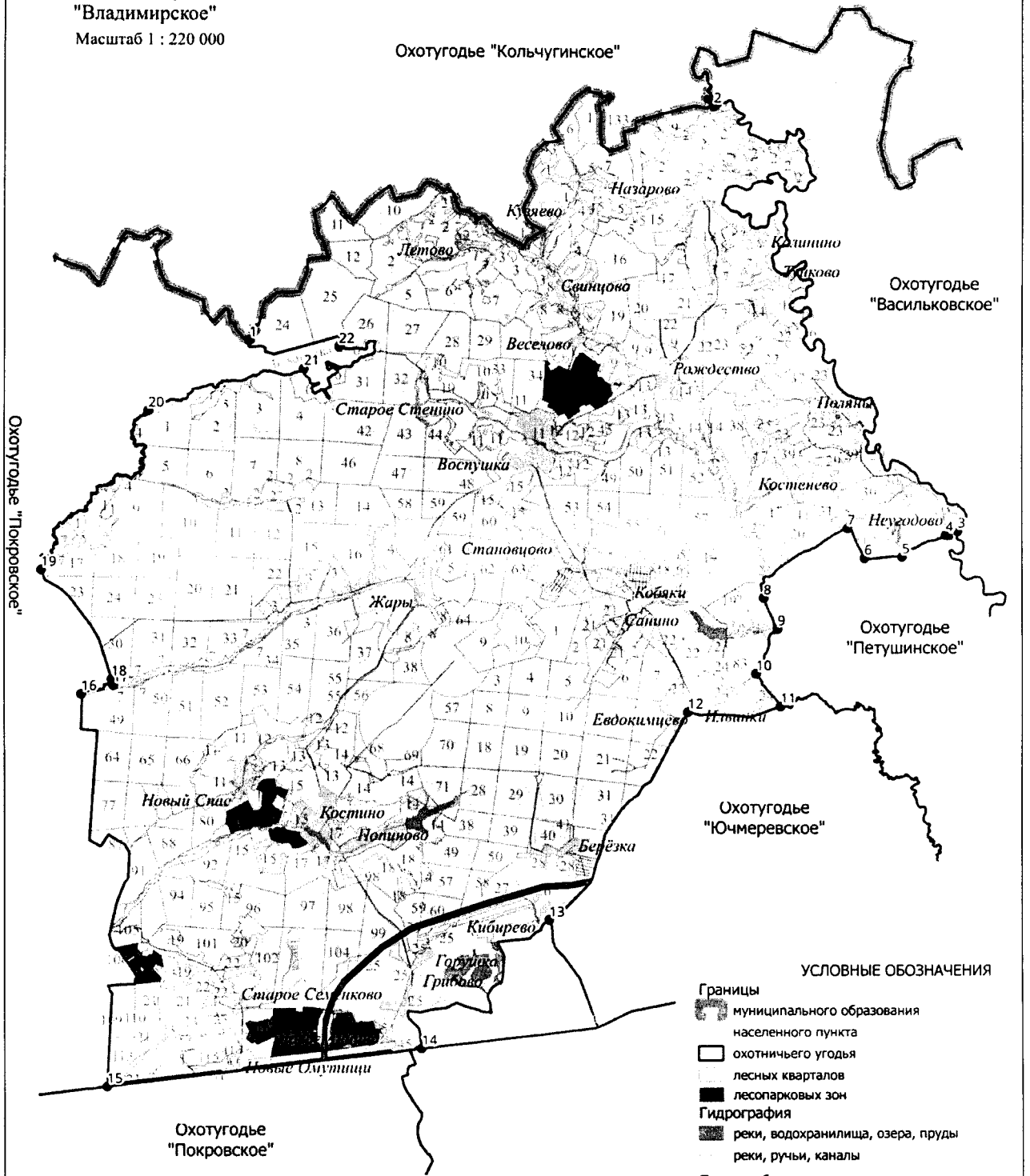
**Сведения о характерных точках границ охотничьего угодья «Владимирское» в системе координат WGS 84 UTM ZONE 37N**

№ п/п	Координата X	Координата Y	Координата X	Координата Y
	градусы, минуты, секунды		десятичные градусы	
1	56°5'45,28"	39°19'36,41"	56,095912	39,326780
2	56°8'59,50"	39°30'59,18"	56,149862	39,516440
3	56°3'8,27"	39°36'58,61"	56,052297	39,616280
4	56°3'5,14"	39°36'40,97"	56,051427	39,611381
5	56°2'46,99"	39°35'36,52"	56,046387	39,593477
6	56°2'45,88"	39°34'40,73"	56,046078	39,577980
7	56°3'10,66"	39°34'15,86"	56,052960	39,571072
8	56°2'12,48"	39°32'12,46"	56,036801	39,536796
9	56°1'46,96"	39°32'33,09"	56,029711	39,542526
10	56°1'9,78"	39°32'1,28"	56,019385	39,533688
11	56°0'42,91"	39°32'37,35"	56,011918	39,543708
12	56°0'38,03"	39°30'21,59"	56,010564	39,505998
13	55°57'45,82"	39°26'58,03"	55,962727	39,449453
14	55°55'59,35"	39°23'49,19"	55,933153	39,396997
15	55°55'28,48"	39°16'8,03"	55,924577	39,268896
16	56°0'53,16"	39°15'30,39"	56,014768	39,258441
17	56°1'0,38"	39°16'17,49"	56,016772	39,271526
18	56°1'5,28"	39°16'14,93"	56,018133	39,270814
19	56°2'35,96"	39°14'31,41"	56,043322	39,242059
20	56°4'47,10"	39°17'8,99"	56,079749	39,285831
21	56°5'21,90"	39°20'56,27"	56,089418	39,348963
22	56°5'39,90"	39°21'48,03"	56,094417	39,363343
23	56°5'40,81"	39°21'49,25"	56,094670	39,363681

Карта-схема закрепленного  
охотничьего угодья  
"Владимирское"  
Масштаб 1 : 220 000

Кольчугинский район

Охотугоды "Кольчугинское"



УСЛОВНЫЕ ОБОЗНАЧЕНИЯ

- Границы
  - муниципального образования
  - населенного пункта
  - охотничьего угодья
  - лесных кварталов
  - лесопарковых зон
- Гидрография
  - реки, водохранилища, озера, пруды
  - реки, ручьи, каналы
- Пути сообщения
  - шоссе и автострады
  - иные дороги

## 82. Охотхозяйство «Покровское» (ОО ВОООиР).

Площадь 24,770 тыс.га.

**Северная:** от места пересечения р. Киржач с административной границей Киржачского района в точке 1 на восток по административной границе района до места пересечения с р. Шередарь в точке 2. **Восточная:** от места пересечения р. Шередарь с административной границей Киржачского района вниз по течению р. Шередарь до моста на автомобильной дороге 17 ОП РЗ 17 К – 11 «Покров - Новоселово – Киржач» (точка 3), далее на восток по автомобильной дороге 17 ОП РЗ 17 К – 11 «Покров - Новоселово – Киржач» до северо-восточного угла лесного квартала 48 Покровского участкового лесничества Заречного лесничества (точка 4), далее по восточной границе лесного квартала 48 и по северным границам лесных кварталов 51, 53, 54, 55, по восточным границам лесных кварталов 55, 61, 70, по северным границам лесных кварталов 75, 76, 77, 78 до северо-восточного угла лесного квартала 78 Покровского участкового лесничества Заречного лесничества (точка 5). От северо-восточного угла лесного квартала 78 Покровского участкового лесничества Заречного лесничества по прямой в восточном направлении вдоль опушки до западной границы лесного квартала 107 Костинского участкового лесничества Заречного лесничества (точка 6), далее на юг по западным опушкам лесных кварталов 107, 111, 119 Костинского участкового лесничества Заречного лесничества до автомобильной дороги М - 7 «Волга» Москва - Владимир - Нижний Новгород – Казань» (точка 7), затем на восток по автомобильной дороге М - 7 «Волга» Москва - Владимир - Нижний Новгород – Казань» до д. Новое Аннино (точка 8). От д. Новое Аннино на юг по проселочной дороге через д. Леоново, пересекая Московскую железную дорогу (участок Покров – Леоново) в точке 9 до пересечения мелиоративного канала, впадающего в р. Ольховка в точке 10, по каналу на юго-восток до р. Ольховка (точка 11) и далее по р. Ольховка на юг до ее впадения в р. Клязьма в точке 12.

**Южная:** от устья р. Ольховка на запад вверх по среднему течению р. Клязьма, огибая все острова по левому берегу, до места пересечения с административной границей Орехово-Зуевского района Московской области в точке 13. **Западная:** от места пересечения административной границы Орехово-Зуевского района Московской области с р. Клязьмой на север по административной границе Орехово-Зуевского района Московской области до административной границы Киржачского района (точка 14) и далее по административной границе Киржачского района на восток до места пересечения с р. Киржач в точке 1.

**К землям, земельным участкам, правовой режим которых не допускает осуществление видов деятельности в сфере охотничьего хозяйства и которые не подлежат включению в состав охотничьего угодья, относятся:**

-территории следующих населенных пунктов: уч. Ляпино, п. Санинского ДОКа, д. Санино, д. Родионово, д. Плотавцево, д. Ветчи, д. Красный Луч, д. Килекшино, д. Гнездино, д. Островищи, п. Сосновый Бор, д. Заднее Поле, д. Киржач, д. Аниськино, д. Масляные Горочки, г. Покров, д. Воскресенье, д. Желудьево, д. Гостец, д. Заболотье, д. Панфилово, д. Большие Горки, д. Малые Горки, д. Лакиброво, д. Овчинино, д. Старое Сельцо, д. Вороново, д. Барсково, д. Шиботово, д. Цепнино, д. Молодино, п. Городищи, д. Репихово, д. Домашнево, д. Глубоково, г. Покров, п. Покровский Торфоучасток, д. Перепечино, д. Гора, д. Марочково, д. Емельянцево, п. Нагорный, д. Старые Омутищи, д. Новое Перепечино, д. Новые Омутищи, д. Леоново, п. Клязьма;

-территории следующих лесопарковых зон: лесопарковая зона Покровского участкового лесничества Заречного лесничества, Заречного участкового лесничества Заречного лесничества, урочища Покровское Вольгинского участкового лесничества Заречного лесничества.

- территории следующих особо охраняемых территорий: памятник природы регионального значения «Гурьянов лес».

**Примечание:** к зеленым зонам относятся следующие участки лесного фонда: лесные кварталы 68, 71, Покровского участкового лесничества Панфиловского участкового лесничества Заречного лесничества, лесные кварталы 36, 54, 37 (выделы 1-3, 7-12, 16-20, 25, 27-38, 45, 46-52), 38 (выделы 1-33, 37, 39, 40), 43 (выделы 1, 3-29, 31, 38-41), 44 (выделы 6,

11, 17-21), 48 (выделы 25-30, 77, 79-84), 49 (выделы 1-14, 27-30, 34) урочища «Покровское» Вольгинского участкового лесничества Заречного лесничества, лесные кварталы 43 (выделы 1-10, 33, 34), 44 (выделы 14-31, 35, 36, 38, 41, 42), 45 (выделы 19, 23-28, 30, 32), 46 (выделы 1-16, 52, 54, 55, 57) урочище «Клязьминское» Клязьминского участкового лесничества Заречного лесничества, общей площадью 1373 га.

**Сведения о характерных точках границ охотничьего угодья «Покровское» (ОО ВОООиР) в системе координат WGS 84 UTM\_ZONE 37N**

№ п/п	Координата X	Координата Y	Координата X	Координата Y
	градусы, минуты, секунды		десятичные градусы	
1	56°1'18,54"	38°56'33,27	56,021817	38,942576
2	56°3'8,36"	39°4'54,88"	56,052322	39,081910
3	55°58'31,93"	39°7'14,55"	55,975535	39,120707
4	55°58'24,57"	39°8'42,02"	55,973491	39,145006
5	55°56'30,88"	39°14'5,05"	55,941912	39,234736
6	55°56'31,14"	39°14'18,63"	55,941983	39,238508
7	55°55'20,11"	39°14'3,36"	55,922252	39,234268
8	55°55'58,15"	39°23'31,48"	55,932819	39,392077
9	55°55'6,52"	39°23'46,55"	55,918478	39,396263
10	55°54'29,74"	39°24'1,08"	55,908261	39,400300
11	55°54'15,22"	39°23'54,84"	55,904228	39,398567
12	55°54'12,08"	39°23'58,17"	55,903355	39,399493
13	55°51'16,59"	39°9'1,29"	55,854607	39,150358
14	55°55'54,16"	38°49'20,15"	55,931710	38,822265



**83. Охотхозяйство «Покровское».**

Площадь 16,661 тыс.га.

**Северная:** от северо-восточного угла квартала 37 Новоселовского участкового лесничества Киржачского лесничества (точка 1) на юг по восточной границе лесного квартала 37 и далее на восток по северным границам кварталов 38, 39 Новоселовского участкового лесничества Киржачского лесничества до места пересечения с административной границей Петушинского района в точке 2. Далее на северо-восток по административной границе Петушинского района до северо-восточного угла лесного квартала 32 Новоселовского участкового лесничества Киржачского лесничества (место пересечения административных границ Киржачского, Кольчугинского и Петушинского районов) (точка 3), затем на восток по административной границе Кольчугинского района до западной границы лесного квартала 24 Воспушинского участкового лесничества Заречного лесничества (точка 4), далее по южным границам лесных кварталов 24, 25 до западной границы лесного квартала 26 Воспушинского участкового лесничества Заречного лесничества (точка 5). **Восточная:** от места стыка южной границы лесного квартала 25 и западной границы лесного квартала 26 по западной границе лесного квартала 26 Воспушинского участкового лесничества Заречного лесничества до пересечения с лесной дорогой, проходящей через лесной квартал 26 Воспушинского участкового лесничества Заречного лесничества в точке 6. По лесной дороге на юго-запад до опушки лесного квартала 6 урочища НЭБ Вольгинского участкового лесничества Зареченского лесничества (точка 7), далее по опушкам лесного квартала 6 урочища НЭБ Вольгинского участкового лесничества Зареченского лесничества, огибая д. Новое Стенино до пересечения с руч. Бухоновка в точке 8. Вниз по течению руч. Бухоновка до впадения в р. Вольгу в точке 9. Далее на юго-запад вниз по среднему течению р. Вольги, до точки 10 затем по прямой на юго-восток до северного угла лесного квартала 26 Костинского участкового лесничества Заречного лесничества (точка 11), далее по восточным границам лесных кварталов 26, 29, 41 Костинского участкового лесничества Заречного лесничества и по прямой до р. Кучебищ (точка 12). Затем на запад, вниз по р. Кучебищ до северо-восточного угла лесного квартала 48 Костинского участкового лесничества Заречного лесничества (точка 13) и далее по восточным границам кварталов 48, 63, 76, по западной и южной границе лесного квартала 87 Костинского участкового лесничества Заречного лесничества по западным границам лесных кварталов 91, 105, 106, северной и западной границе лесного квартала 109 западным границам лесных кварталов 113, 121 Костинского участкового лесничества Заречного лесничества до точки 14. **Южная:** от юго-западного угла лесного квартала 121 Костинского участкового лесничества Заречного лесничества на запад по южным границам кварталов 120, 119 Костинского участкового лесничества Заречного лесничества, далее на север по западным границам кварталов 119, 111, 107 Костинского участкового лесничества Заречного лесничества, далее на запад по северным границам лесных кварталов 78, 77, 76 Покровского участкового лесничества Заречного лесничества, по восточным границам лесных кварталов 70, 61, 55 Покровского участкового лесничества Заречного лесничества, по северным границам лесных кварталов 55, 54, 53, 51, по восточной границе лесного квартала 48 Покровского участкового лесничества Заречного лесничества до автомобильной дороги 17 ОП РЗ 17 К – 11 «Покров - Новоселово – Киржач» (точка 15), на запад по автомобильной дороге до моста через р. Шередарь (точка 16). **Западная:** от моста через р. Шередарь на автомобильной дороге 17 ОП РЗ 17 К – 11 «Покров - Новоселово – Киржач» вверх по среднему течению р. Шередарь до пересечения с административной границей Киржачского района в точке 17, далее на северо-восток по административной границе Киржачского района до лесного квартала 40 Новоселовского участкового лесничества Киржачского лесничества (точка 18), далее по западным границам лесных кварталов 40, 37 Новоселовского участкового лесничества Киржачского лесничества до северо-восточного угла квартала 37 Новоселовского участкового лесничества Киржачского лесничества (точка 1).

**К землям, земельным участкам, правовой режим которых не допускает осуществление видов деятельности в сфере охотничьего хозяйства и которые не подлежат включению**

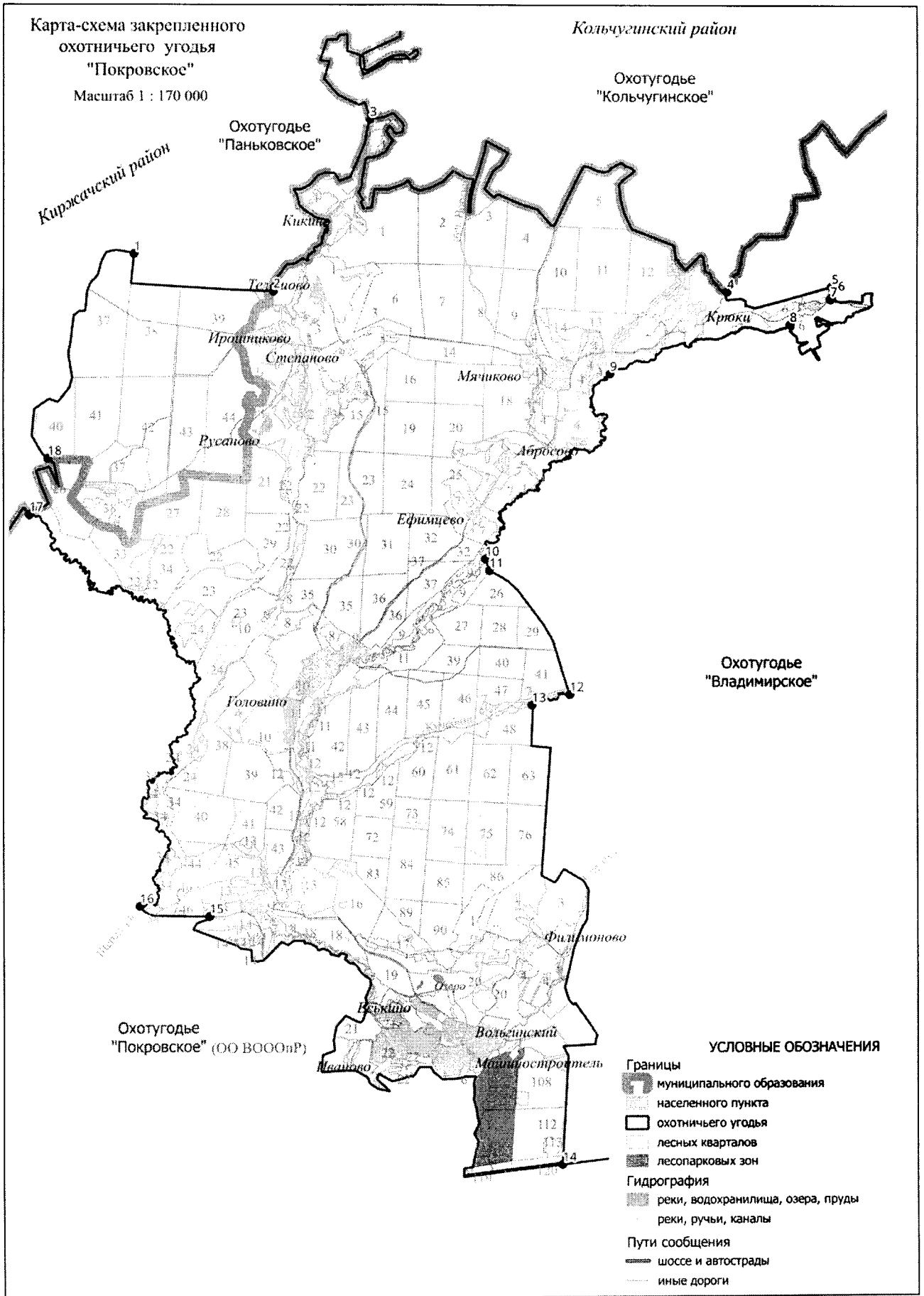
**в состав охотничьего угодья, относятся:**

-территории следующих населенных пунктов: д. Кошелево, д. Русаново, д. Ирошниково, д. Степаново, д. Телешово, д. Кикино, д. Мячиково, д. Крюки, д. Абросово, д. Ефимцево, д. Головино, д. Вялово, д. Перново, д. Еськино, пгт. Вольгинский, д. Иваново, д. Филимоново;  
-территории следующих лесопарковых зон: лесопарковая зона Костинского участкового лесничества Заречного лесничества.

**Сведения о характерных точках границ охотничьего угодья «Покровское» в системе координат WGS 84 UTM ZONE 37N**

№ п/п	Координата X	Координата Y	Координата X	Координата Y
	градусы, минуты, секунды		десятичные градусы	
1	56°6'11,78"	39°7'7,61"	56,103272	39,118780
2	56°5'45,36"	39°10'2,55"	56,095932	39,167376
3	56°7'47,02"	39°12'4,77"	56,129726	39,201326
4	56°5'45,28"	39°19'36,41"	56,095912	39,326780
5	56°5'48,90"	39°21'49,59"	56,096916	39,363775
6	56°5'40,81"	39°21'49,25"	56,094670	39,363681
7	56°5'39,90"	39°21'48,03"	56,094417	39,363343
8	56°5'21,94"	39°20'56,33"	56,089428	39,348979
9	56°4'47,10"	39°17'8,99"	56,079749	39,285831
10	56°2'35,96"	39°14'31,41"	56,043322	39,242059
11	56°2'27,70"	39°14'36,63"	56,041027	39,243509
12	56°1'0,35"	39°16'18,05"	56,016764	39,271680
13	56°0'52,93"	39°15'30,66"	56,014704	39,258517
14	55°55'28,58"	39°16'7,81"	55,924607	39,268835
15	55°58'31,96"	39°7'14,65"	55,975546	39,120737
16	55°58'24,57"	39°8'42,02"	55,973491	39,145006
17	56°3'8,10"	39°4'54,64"	56,052250	39,081844
18	56°3'47,82"	39°5'18,49"	56,063284	39,088470





**84. Охотучасток «Свонец».**

Площадь 11,886 тыс.га.

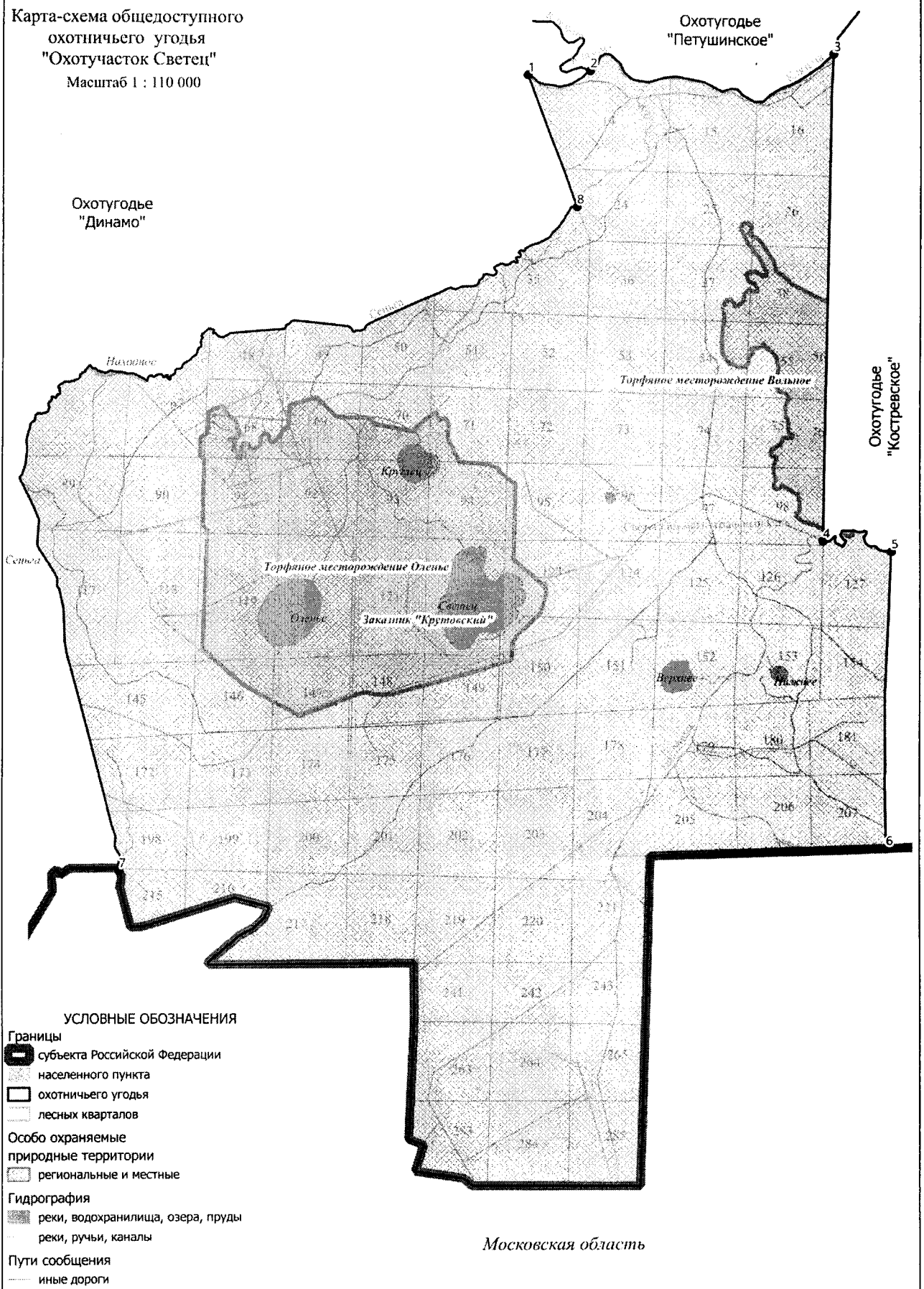
**Северная:** от северо-западного угла лесного квартала 14 Клязьменского лесничества Костеревского военного лесхоза (точка 1) на восток, по северной границе лесного квартала 14 Клязьменского лесничества Костеревского военного лесхоза до р. Клязьма (точка 2), вниз по течению р. Клязьмы до северо-восточного угла лесного квартала 16 Клязьменского лесничества Костеревского военного лесхоза (точка 3). **Восточная:** от северо-восточного угла лесного квартала 16 Клязьменского лесничества Костеревского военного лесхоза на юг по восточным границам лесных кварталов 16, 26, 38, 55, 75, 98 Клязьменского лесничества до точки 4, затем от точки 4 на восток вниз по течению р. Большая Ушма до северо-восточного угла лесного квартала 127 Клязьменского лесничества (точка 5). От северо-восточного угла лесного квартала 127 Клязьменского лесничества на юг по восточным границам лесных кварталов 127, 154, 181, 207 Клязьменского лесничества Костеревского военного лесхоза до юго-восточного угла лесного квартала 207 Клязьменского лесничества Костеревского военного лесхоза (точка 6). **Южная:** от юго-восточного угла кв. 207 Клязьменского лесничества Костеревского военного лесхоза на запад по административной границе с Московской областью до места пересечения с р. Сеньга (юго-западный угол лесного квартала 215 Клязьменского лесничества Костеревского военного лесхоза) в точке 7. **Западная:** от места пересечения административной границы Московской области с р. Сеньга (от юго-западного угла лесного квартала 215 Клязьменского лесничества Костеревского военного лесхоза) на север, вниз по течению р. Сеньги, исключая проточные озера Тоненькое и Находное, до места пересечения р. Сеньги с западной границей лесного квартала 24 Клязьменского лесничества Костеревского военного лесхоза в точке 8. Далее на север по западным границам лесных кварталов 24, 14 Клязьменского лесничества Костеревского военного лесхоза до северо-западного угла лесного квартала 14 Клязьменского лесничества Костеревского военного лесхоза (точка 1).

**Земли, земельные участки, правовой режим которых не допускает осуществление видов деятельности в сфере охотничьего хозяйства и которые не подлежат включению в состав охотничьего угодья, отсутствуют.**

**Сведения о характерных точках границ охотничьего угодья охотучасток Свонец в системе координат WGS 84 UTM ZONE 37N**

№ п/п	Координата X	Координата Y	Координата X	Координата Y
	градусы, минуты, секунды		десятичные градусы	
1	55°53'12,53"	39°29'44,50"	55,886813	39,495695
2	55°53'14,54"	39°30'34,84"	55,887373	39,509676
3	55°53'22,74"	39°33'53,32"	55,889650	39,564810
4	55°49'38,27"	39°33'45,16"	55,827297	39,562544
5	55°49'33,44"	39°34'41,04"	55,825957	39,578067
6	55°47'17,40"	39°34'37,10"	55,788167	39,576973
7	55°47'7,69"	39°24'12,65"	55,785469	39,403514
8	55°52'11,76"	39°30'24,20"	55,869935	39,506722

Карта-схема общедоступного охотничьего угодья "Охотучасток Светец"  
 Масштаб 1 : 110 000



- УСЛОВНЫЕ ОБОЗНАЧЕНИЯ**
- Границы**
    - субъекта Российской Федерации
    - населенного пункта
    - охотничьего угодья
    - лесных кварталов
  - Особо охраняемые природные территории**
    - региональные и местные
  - Гидрография**
    - реки, водохранилища, озера, пруды
    - реки, ручьи, каналы
  - Пути сообщения**
    - иные дороги

Московская область

## 12. Селивановский район.

### 85. Охотхозяйство «Копнинское».

Площадь 7,369 тыс.га.

**Северная:** от места пересечения Горьковской железной дороги (участок Селиваново – Эсино) с административной границей Селивановского и Ковровского районов в точке 1 по границе на восток до места пересечения административных границ Селивановского, Ковровского и Вязниковского районов в точке 2, далее по границе с Вязниковским районом до северо-восточного угла лесного квартала 112 Качаловского участкового лесничества Селивановского лесничества (точка 3). **Восточная:** от северо-восточного угла лесного квартала 112 Качаловского участкового лесничества Селивановского лесничества на юг по административной границе с Вязниковским районом до юго-восточного угла лесного квартала 19 урочища Крутой овраг Копнинского участкового лесничества Селивановского лесничества (точка 4), далее на запад вдоль по южной границе лесного квартала 19 урочища Крутой овраг Копнинского участкового лесничества Селивановского лесничества и по южной границе лесного квартала 120 Качаловского участкового лесничества Селивановского лесничества до северо-восточного угла лесного квартала 122 Качаловского участкового лесничества Селивановского лесничества, затем на юг вдоль по восточной границе лесного квартала 122 Качаловского участкового лесничества Селивановского лесничества до юго-восточного угла лесного квартала 122 Качаловского участкового лесничества Селивановского лесничества, затем на запад вдоль по южной границе лесного квартала 122 Качаловского участкового лесничества Селивановского лесничества до точки 5. От точки 5 на юго-запад по лесной заросшей дороге, проходящей через лесной квартал 3 урочища Красногорбатское сельское Заречного участкового лесничества Селивановского лесничества до д. Большое Григорово в месте пересечения лесной заросшей дороги с автомобильной дорогой 17 ОП МЗ 17 Н – 531 «Красная Горбатка – Ольгино» - Большое Григорово – Ильинское». От места пересечения лесной заросшей дороги с автомобильной дорогой 17 ОП МЗ 17 Н – 531 «Красная Горбатка – Ольгино» - Большое Григорово – Ильинское» в д. Большое Григорово вдоль по северо-западной границе д. Большое Григорово на юг до места пересечения с р. Кестромка в точке 6, затем на юг, вниз по среднему течению р. Кестромки до точки 7 и далее, на юго-запад по полевой дороге, проходящей вдоль северо-западной границы д. Малое Григорово до точки 8. **Южная:** От точки 8 на юго-запад по лесной заросшей дороге, проходящей через лесные кварталы 5, 6 урочища Красногорбатское сельское Заречного участкового лесничества Селивановского лесничества и через лесные кварталы 10, 11 урочища Подсобное хозяйство Ковровского завода им. Дегтярёва Копнинского участкового лесничества Селивановского лесничества до места пересечения с северо-восточной границей д. Пчёлкино в точке 9, затем на юг, пересекая по центральной улице д. Пчёлкино до южной границы д. Пчёлкино до точки 10. От точки 10 на запад по лесной заросшей дороге (через точки 11 и 12), проходящей через лесные кварталы 15, 13 урочища Подсобное хозяйство Ковровского завода им. Дегтярёва Копнинского участкового лесничества Селивановского лесничества и через лесной квартал 17 Красногорбатского участкового лесничества Селивановского лесничества до места пересечения лесной заросшей дороги с Горьковской железной дорогой (участок Селиваново – Эсино) в месте расположения железнодорожной платформы «Остановка 55 км» (точка 13). **Западная:** От места пересечения лесной заросшей дороги с Горьковской железной дорогой (участок Селиваново – Эсино) в месте расположения железнодорожной платформы «Остановка 55 км» (точка 13) вдоль полосы отвода Горьковской железной дороги (участок Селиваново – Эсино) на север через п. Новый Быт до места пересечения Горьковской железной дороги (участок Селиваново – Эсино) с административной границей между Селивановским и Ковровским районами (точка 1).

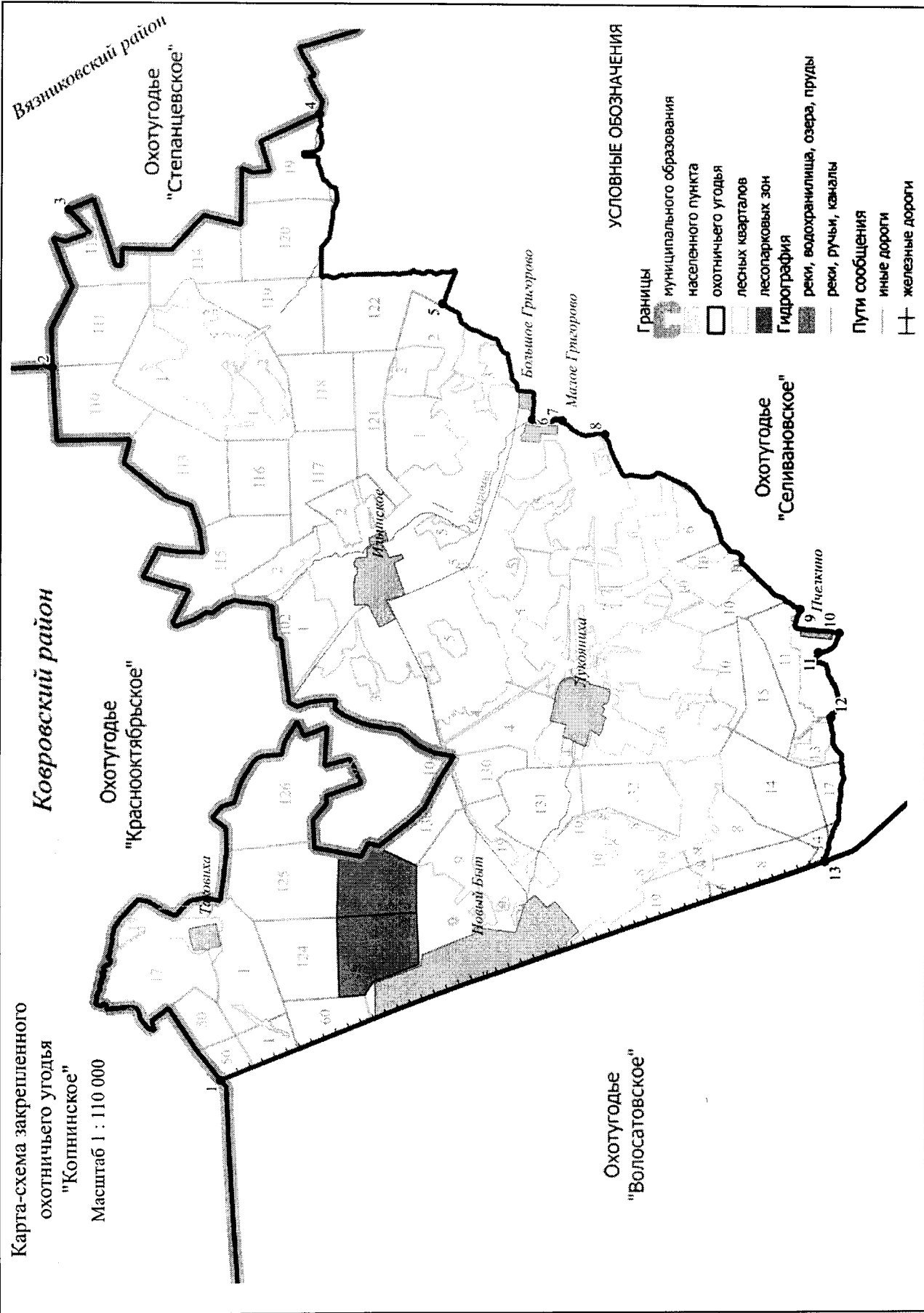
**К землям, земельным участкам, правовой режим которых не допускает осуществление видов деятельности в сфере охотничьего хозяйства и которые не подлежат включению в состав охотничьего угодья, относятся:**

-территории следующих населенных пунктов: п. Новый Быт, д. Таковиха, с. Ильинское, д.

Лукояниха, д. Пчелкино, д. Прибрежная, д. Большое Григорово;  
-территории следующих лесопарковых зон: лесопарковая зона Качаловского участкового  
лесничества Селивановского лесничества.

**Сведения о характерных точках границ охотничьего угодья «Копнинское» в системе  
координат WGS 84 UTM ZONE 37N**

№ п/п	Координата X	Координата Y	Координата X	Координата Y
	градусы, минуты, секунды		десятичные градусы	
1	56°0'27,10"	41°35'52,58"	56,007529	41,597938
2	56°1'43,73"	41°45'26,46"	56,028815	41,757350
3	56°1'36,61"	41°47'33,73"	56,026835	41,792702
4	55°59'43,71"	41°48'52,18"	55,995474	41,814495
5	55°58'47,33"	41°46'18,54"	55,979813	41,771816
6	55°58'6,42"	41°44'44,87"	55,968450	41,745798
7	55°57'52,98"	41°44'44,17"	55,964716	41,745602
8	55°57'33,76"	41°44'32,91"	55,959377	41,742474
9	55°56'5,19"	41°42'11,80"	55,934775	41,703279
10	55°55'47,22"	41°41'52,86"	55,929783	41,698018
11	55°55'56,60"	41°41'37,15"	55,932389	41,693652
12	55°55'50,80"	41°40'44,57"	55,930779	41,679046
13	55°55'53,65"	41°38'48,62"	55,931569	41,646838



**86. Охотхозяйство «Юромское».**

Площадь 20,793 тыс.га.

**Северная:** от точки 1 на проселочной дороге Павловка – Сеньково, которая находится порядка 60 м севернее северо-восточного угла лесного квартала 57 Мошокского участкового лесничества Андреевского лесничества на юго-восток до д. Сеньково (точка 2). От д. Сеньково по проселочной дороге до северной границы лесного квартала 72 Селивановского участкового лесничества Селивановского лесничества (точка 3) и далее, огибая с запада лесной квартал 72 до северо-западного угла лесного квартала 83 Селивановского участкового лесничества Селивановского лесничества, затем по северным границам лесных кварталов 83, 84, 85, 86, 87, 88, 130 Селивановского участкового лесничества Селивановского лесничества до проселочной дороги д. Скалово – д. Знаменка (точка 4).

**Восточная:** на юго-восток по проселочной дороге д. Скалово – д. Знаменка через лесной квартал 130 Селивановского участкового лесничества Селивановского лесничества до д. Знаменка (точка 5) и далее на юг по проселочной дороге д. Знаменка – д. Святцы через лесные кварталы 102, 111, 119 Селивановского участкового лесничества Селивановского лесничества и точки 6-9 до р. Ушны (точка 10) и далее на восток вниз по среднему течению р. Ушны, огибая острова по правому берегу, до моста на автомобильной дороге 17 ОП МЗ 17 Н – 548 «Подъезд к д. Новлянка» (точка 11), затем на юг по автомобильной дороге 17 ОП МЗ 17 Н – 548 «Подъезд к д. Новлянка» до автомобильной дороги 17 ОП МЗ 17 Н – 54 «Малышево - Красная Горбатка» (точка 12), по автомобильной дороге 17 ОП МЗ 17 Н – 54 «Малышево - Красная Горбатка» на юг через д. Шульгино (точка 13). **Южная:** от д. Шульгино на запад по автомобильной дороге 17 ОП МЗ 17 Н – 54 «Малышево - Красная Горбатка» через д. Переложниково, с. Малышево до автомобильной дороги 17 ОП РЗ 17 Р – 1 «Владимир - Муром – Арзамас» (точка 14). По автомобильной дороге 17 ОП РЗ 17 Р – 1 «Владимир - Муром – Арзамас» до места пересечения с административной границей Судогодского района (северо-западный угол лесного квартала 48 Малышевского участкового лесничества Селивановского лесничества) в точке 15. **Западная:** от места пересечения автомобильной дороги 17 ОП РЗ 17 Р – 1 «Владимир - Муром – Арзамас» с административной границей Судогодского района (северо-западный угол лесного квартала 48 Малышевского участкового лесничества Селивановского лесничества) на север по административной границе Судогодского района до северо-восточного угла лесного квартала 57 Мошокского участкового лесничества Андреевского лесничества и далее на север порядка 60 метров до проселочной дороги Павловка – Сеньково (точка 1).

**К землям, земельным участкам, правовой режим которых не допускает осуществление видов деятельности в сфере охотничьего хозяйства и которые не подлежат включению в состав охотничьего угодья, относятся:**

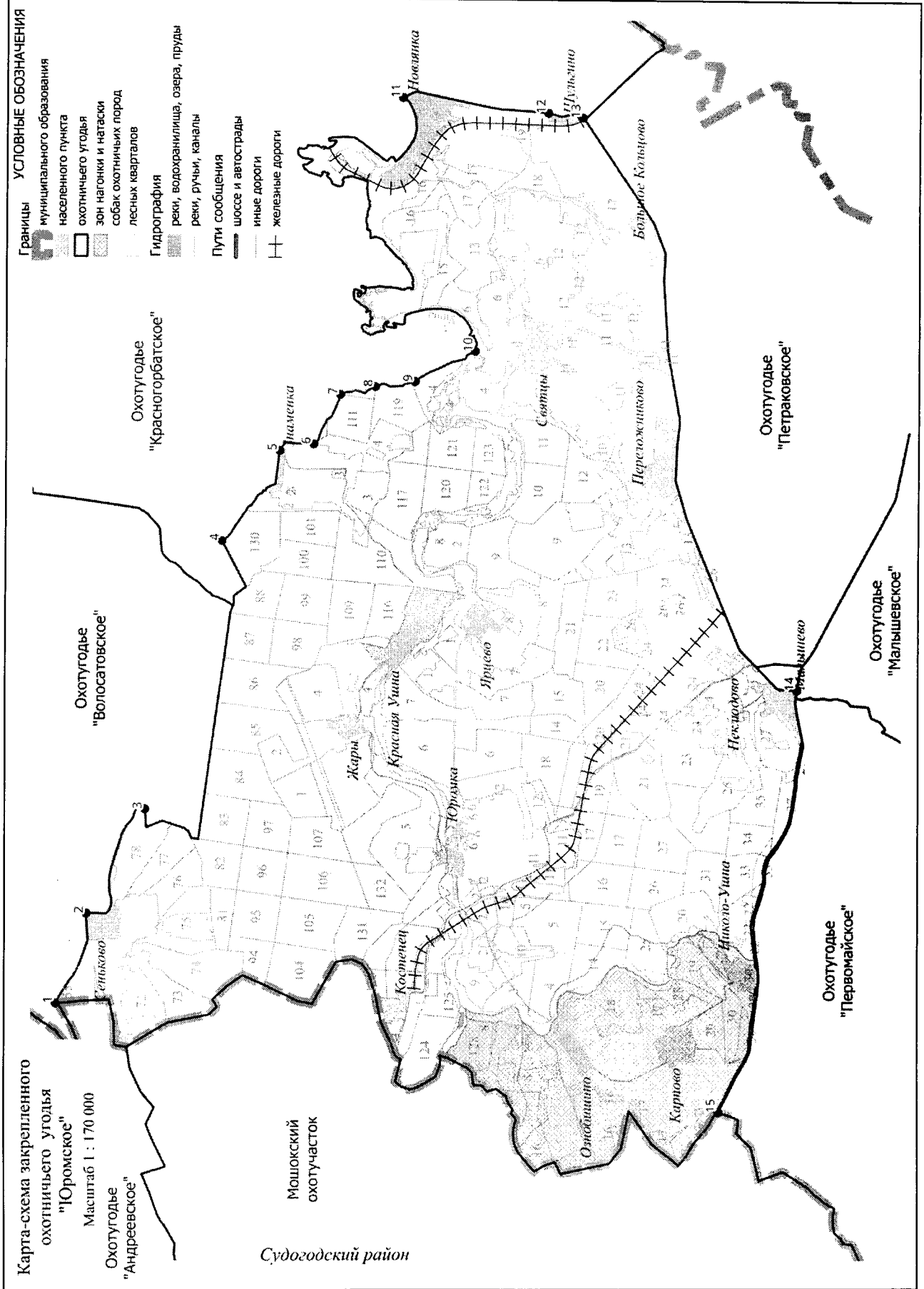
-территории следующих населенных пунктов: п. Красная Ушна, д. Юромка, д. Ярцево, д. Жары, п. Костенец, д. Сеньково, д. Знаменка, д. Святцы, д. Новлянка, д. Большое Кольцово, д. Переложниково, д. Неклюдово, с. Малышево, д. Николо-Ушна, д. Карпово, д. Ознобишино.

**Сведения о характерных точках границ охотничьего угодья «Юромское» в системе координат WGS 84 UTM\_ZONE 37N**

№ п/п	Координата X	Координата Y	Координата X	Координата Y
	градусы, минуты, секунды		десятичные градусы	
1	55°52'13,59"	41°25'38,29"	55,870442	41,427303
2	55°51'51,72"	41°27'31,55"	55,864367	41,458765
3	55°51'10,18"	41°29'42,64"	55,852829	41,495179
4	55°50'16,68"	41°35'21,00"	55,837965	41,589168
5	55°49'36,17"	41°37'15,55"	55,826715	41,620986
6	55°49'12,17"	41°37'23,84"	55,820049	41,623288
7	55°48'53,19"	41°38'26,78"	55,814775	41,640773
8	55°48'28,15"	41°38'36,87"	55,807821	41,643574

<b>9</b>	55°47'59,79"	41°38'43,32"	55,799941	41,645365
<b>10</b>	55°47'16,87"	41°39'22,13"	55,788020	41,656148
<b>11</b>	55°48'9,37"	41°44'44,21"	55,802602	41,745615
<b>12</b>	55°46'25,49"	41°44'25,94"	55,773746	41,740539
<b>13</b>	55°46'0,88"	41°44'20,38"	55,766912	41,738994
<b>14</b>	55°43'27,14"	41°32'13,63"	55,724207	41,537119
<b>15</b>	55°44'22,84"	41°23'19,61"	55,739679	41,388780





**87. Охотхозяйство «Волосатовское».**

Площадь 22,548 тыс.га.

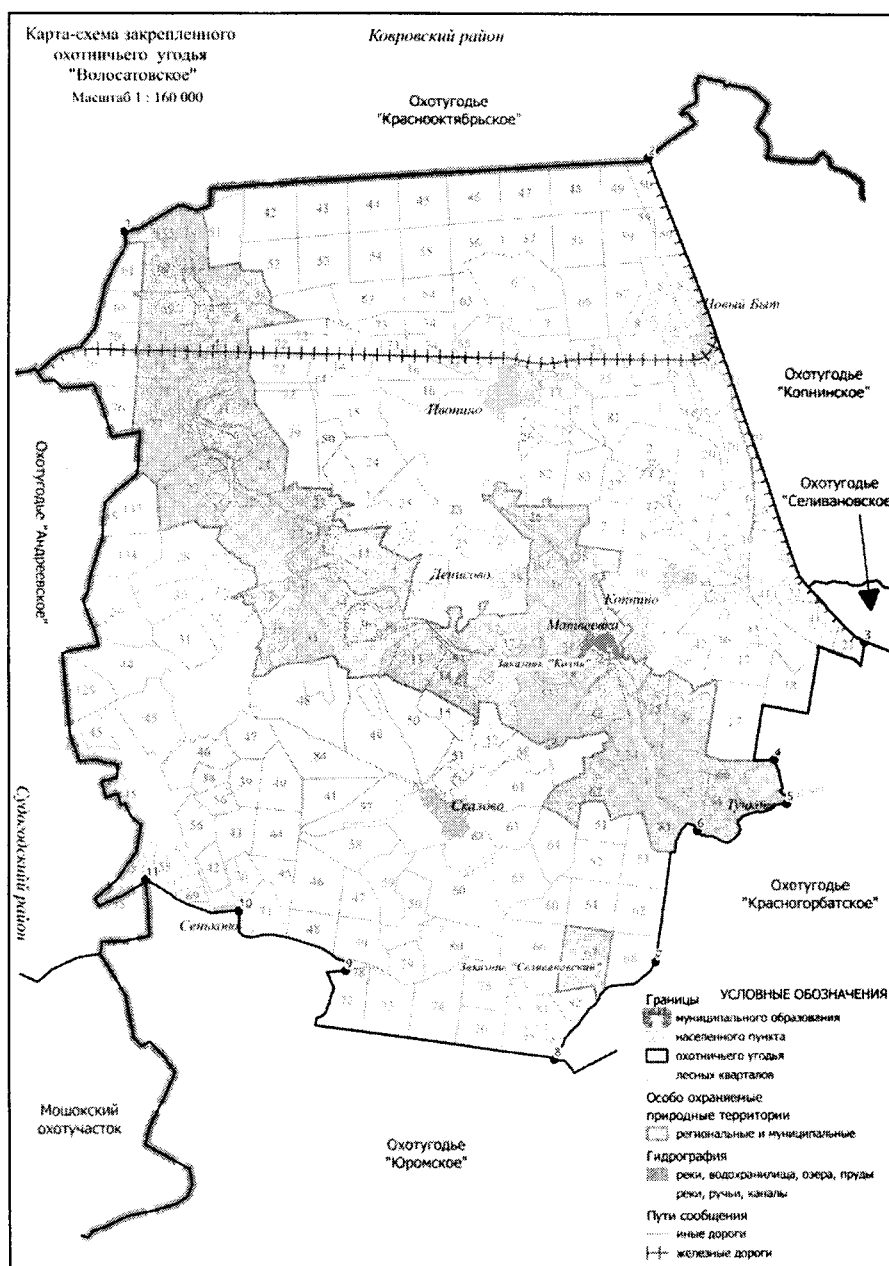
**Северная:** от северо-западного угла лесного квартала 135 Качаловского участкового лесничества Селивановского лесничества (точка 1) на восток по северным границам лесных кварталов 135, 51, 42, 43, 44, 45, 46, 47, 48, 49, 50 Качаловского участкового лесничества Селивановского лесничества до места пересечения с Горьковской железной дорогой (участок Ковров – Муром) в точке 2. **Восточная:** от места пересечения северной границы лесного квартала 50 Качаловского участкового лесничества Селивановского лесничества с Горьковской железной дорогой (участок Ковров – Муром) на юго-восток по Горьковской железной дороге (участок Ковров – Муром) до северо-восточного угла лесного квартала 21 Селивановского участкового лесничества Селивановского лесничества (точка 3), далее по восточной границе лесного квартала 21 до северо-восточного угла лесного квартала 19 Селивановского участкового лесничества Селивановского лесничества далее по северной границе лесного квартала 19 Селивановского участкового лесничества Селивановского лесничества и лесного квартала 43 урочища Колпь Копнинского участкового лесничества Селивановского лесничества до северо-западного угла лесного квартала 19 Селивановского участкового лесничества Селивановского лесничества, по западной границе лесного квартала 19 по северной, западной и южной границам лесного квартала 28 Селивановского участкового лесничества Селивановского лесничества до пересечения с грунтовой дорогой в точке 4, по грунтовой дороге на юг до моста через реку Колпь в с. Тучково в точке 5. От моста в с. Тучково на юго-запад вверх по среднему течению р. Колпь, огибая острова по правому берегу до северной границы лесного квартала 54 Селивановского участкового лесничества Селивановского лесничества (точка 6), далее по северной и по западным границам лесных кварталов 54, 63 Селивановского участкового лесничества Селивановского лесничества до точки 7, затем по дороге через лесные кварталы 68, 67 Селивановского участкового лесничества Селивановского лесничества через лесной квартал 82, по границе между лесными кварталам 81 и 83 урочища Колпь Копнинского участкового лесничества Селивановского лесничества до северной границы лесного квартала 88 Селивановского участкового лесничества Селивановского лесничества (точка 8). **Южная:** от места пересечения лесной дороги с северной границей лесного квартала 88 Селивановского участкового лесничества Селивановского лесничества на запад по северным границам лесных кварталов 88, 87, 86, 85, 84, 83 Селивановского участкового лесничества Селивановского лесничества, затем по западной границе лесного квартала 72 Селивановского участкового лесничества Селивановского лесничества до точки 9 и далее по проселочной дороге до д. Сеньково (точка 10) от д. Сеньково на северо-запад по проселочной дороге до точки 11, находящейся севернее порядка 60 м северо-восточного угла лесного квартала 57 Мошокского участкового лесничества Андреевского лесничества и от точки 11 на проселочной дороге до северо-восточного угла лесного квартала 57 Мошокского участкового лесничества Андреевского лесничества. **Западная:** от северо-восточного угла лесного квартала 57 Мошокского участкового лесничества Андреевского лесничества на север по административным границам Судогодского и Ковровского районов до северо-западного угла лесного квартала 135 Качаловского участкового лесничества (точка 1).

**К землям, земельным участкам, правовой режим которых не допускает осуществление видов деятельности в сфере охотничьего хозяйства и которые не подлежат включению в состав охотничьего угодья, относятся:**

-территории следующих населенных пунктов: д. Копнино, д. Матвеевка, д. Денисово, д. Скалово, д. Сеньково, д. Ивонино, п. Новый Быт.

**Сведения о характерных точках границ охотничьего угодья «Волосатовское» в системе координат WGS 84 UTM ZONE 37N**

№ п/п	Координата X	Координата Y	Координата X	Координата Y
	градусы, минуты, секунды		десятичные градусы	
1	55°59'36,73"	41°25'12,63"	55,993536	41,420176
2	56°0'27,04"	41°35'52,80"	56,007511	41,597999
3	55°54'55,06"	41°40'16,85"	55,915296	41,671348
4	55°53'34,59"	41°38'26,00"	55,892941	41,640555
5	55°53'4,54"	41°38'41,26"	55,884595	41,644796
6	55°52'46,04"	41°36'53,05"	55,879454	41,614735
7	55°51'15,73"	41°36'1,98"	55,854370	41,600549
8	55°50'8,65"	41°33'58,52"	55,835736	41,566255
9	55°51'10,18"	41°29'42,58"	55,852829	41,495162
10	55°51'51,74"	41°27'31,62"	55,864373	41,458784
11	55°52'13,59"	41°25'38,29"	55,870442	41,427303



**88. Охотхозяйство «Первомайское».**

Площадь 14,929 тыс.га.

**Северная:** от северо-восточного угла лесного квартала 59 Малышевского участкового лесничества Селивановского лесничества (точка 1) на северо-восток по административной границе Судогодского района, до автомобильной дороги 17 ОП РЗ 17 Р – 1 «Владимир - Муром – Арзамас» (точка 2), по автомобильной дороге 17 ОП РЗ 17 Р – 1 «Владимир - Муром – Арзамас» до с. Малышево (точка 3). **Восточная:** от с. Малышево на юг по проселочной дороге, пересекая лесные кварталы 53, 58, 57, 67, 68, 69 Малышевского участкового лесничества Селивановского лесничества, через лесной квартал 41 урочища Малышевское Южного участкового лесничества Селивановского лесничества через точки 4-7 до р. Ушны (точка 8), далее по среднему течению р. Ушна до пересечения с административной границей Меленковского района в точке 9. **Южная:** от места пересечения р. Ушны с административной границей Меленковского района на юго-запад по административной границе Меленковского района до юго-западного угла лесного квартала 152 Малышевского участкового лесничества Селивановского лесничества (точка 10). **Западная:** от юго-западного угла лесного квартала 152 Малышевского участкового лесничества Селивановского лесничества по административной границе с Гусь-Хрустальным районом до северо-восточного угла лесного квартала 59 Малышевского участкового лесничества Селивановского лесничества (точка 1).

**К землям, земельным участкам, правовой режим которых не допускает осуществление видов деятельности в сфере охотничьего хозяйства и которые не подлежат включению в состав охотничьего угодья, относятся:**

-территории следующих населенных пунктов: п. Первомайский, д. Ивановская, д. Троицко-Колычево, д. Марьевка, д. Кочергино, д. Новое Бибеево, д. Старое Бибеево, д. Гусек, с. Малышево;

-территории следующих лесопарковых зон: лесопарковая зона Малышевского участкового лесничества Селивановского лесничества.

**Сведения о характерных точках границ охотничьего угодья «Первомайское» в системе координат WGS 84 UTM\_ZONE 37N**

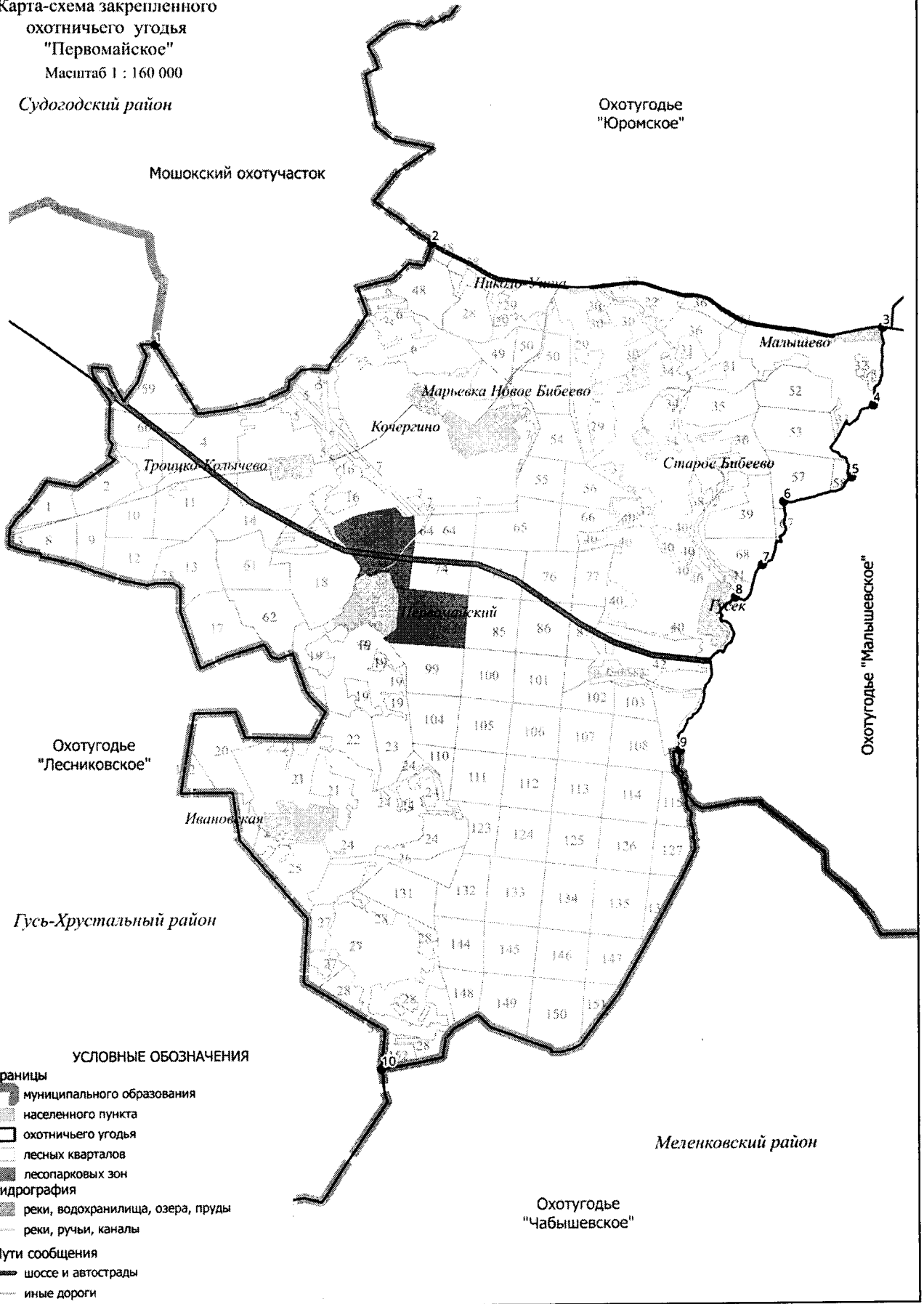
№ п/п	Координата X	Координата Y	Координата X	Координата Y
	градусы, минуты, секунды		десятичные градусы	
1	55°43'16,50"	41°17'57,66"	55,721249	41,299351
2	55°44'22,93"	41°23'19,33"	55,739703	41,388704
3	55°43'27,76"	41°32'3,44"	55,724377	41,534289
4	55°42'36,65"	41°31'52,69"	55,710181	41,531304
5	55°41'49,57"	41°31'27,53"	55,697102	41,524315
6	55°41'33,21"	41°30'7,56"	55,692559	41,502099
7	55°40'51,55"	41°29'42,38"	55,680987	41,495106
8	55°40'30,20"	41°29'10,90"	55,675056	41,486361
9	55°38'49,64"	41°28'6,00"	55,647121	41,468333
10	55°35'20,90"	41°22'18,31"	55,589139	41,371752

Карта-схема закрепленного  
охотничьего угодья  
"Первомайское"  
Масштаб 1 : 160 000

Судогодский район

Охотугодье  
"Юромское"

Мошокский охотучасток



УСЛОВНЫЕ ОБОЗНАЧЕНИЯ

- Границы**
- муниципальное образование
  - населенного пункта
  - охотничьего угодья
  - лесных кварталов
  - лесопарковых зон
- Гидрография**
- реки, водохранилища, озера, пруды
  - реки, ручьи, каналы
- Пути сообщения**
- шоссе и автострады
  - иные дороги

**89. Охотхозяйство «Красногорбатское».**

Площадь 28,49 тыс.га.

**Северная:** от северо-восточного угла лесного квартала 21 Селивановского участкового лесничества Селивановского лесничества (точка 1) на юго-восток по Горьковской железной дороге (участок Муром – Ковров) до ст. Селиваново (точка 2), затем на восток по автомобильной дороге 17 ОП МЗ 17 Н – 8 «Красная Горбатка - Чертково – Ольгино» через д. Некрасово, д. Петровское до д. Чертково (точка 3), от д. Чертково по проселочной дороге на восток до места пересечения с административной границей Муромского района (точка 4). **Восточная:** от места пересечения административной границы Муромского района с проселочной дорогой на юг по административной границе Муромского района до юго-восточного угла лесного квартала 136 Красногорбатского участкового лесничества, Селивановского лесничества (точка 5). **Южная:** от юго-восточного угла лесного квартала 136 Красногорбатского участкового лесничества Селивановского лесничества на запад по административной границе Муромского района до пересечения с Горьковской железной дорогой севернее ст. Безлесная в точке 6. От ст. Безлесная по Горьковской железной дороге (участок Муром – Ковров) до пересечения с автомобильной дорогой 17 ОП МЗ 17 Н – 54 «Малышево - Красная Горбатка» в точке 7, по автомобильной дороге 17 ОП МЗ 17 Н – 54 «Малышево - Красная Горбатка» через д. Шульгино до автомобильной дороги 17 ОП МЗ 17 Н – 548 «Подъезд к д. Новлянка» (точка 8), далее на север до моста на автомобильной дороге 17 ОП МЗ 17 Н – 548 «Подъезд к д. Новлянка» в д. Новлянка (точка 9), затем вверх по среднему течению р. Ушны, огибая острова по правому берегу, до проселочной дороги Святцы – Знаменка (точка 10) и далее по лесной дороге Святцы - Знаменка на север через лесные кварталы 119, 112, 111, 102 Селивановского участкового лесничества Селивановского лесничества через точки 11-14 до д. Знаменка (точка 15). **Западная:** от д. Знаменка на северо-запад по проселочной дороге Знаменка - Скалово через лесной квартал 130 до северной границы лесного квартала 130 Селивановского участкового лесничества Селивановского лесничества (точка 16) и далее по северным границам лесных кварталов 130, 88 Селивановского участкового лесничества Селивановского лесничества до пересечения с лесной дорогой в точке 17, затем на север по лесной дороге по границе между лесными кварталами 81 и 83 через лесной квартал 82, урочища Колпь Копнинского участкового лесничества Селивановского лесничества, через лесной квартал 68 Селивановского участкового лесничества Селивановского лесничества и далее по западным границам лесных кварталов 63, 54 и по северной границе лесного квартала 54 Селивановского участкового лесничества Селивановского лесничества через точку 18, до р. Колпь (точка 19). Далее вниз по среднему течению р. Колпь, огибая острова по правому берегу до моста через р. Колпь в д. Тучково (точка 20). От д. Тучково на север по проселочной дороге до южной границы лесного квартала 28 (точка 21) далее, по южной, западной и северной границам лесного квартала 28 Селивановского участкового лесничества Селивановского лесничества, по западной границе лесного квартала 19 Селивановского участкового лесничества Селивановского лесничества, далее по северной границе лесного квартала 43 урочища Колпь Копнинского участкового лесничества Селивановского лесничества и северной границе лесного квартала 19 до северо-восточного угла лесного квартала 19 Селивановского участкового лесничества Селивановского лесничества, далее по восточной границе лесного квартала 21 Селивановского участкового лесничества Селивановского лесничества до северо-восточного угла лесного квартала 21 Селивановского участкового лесничества Селивановского лесничества и до пересечения с Горьковской железной дорогой (участок Ковров – Муром) в точке 1.

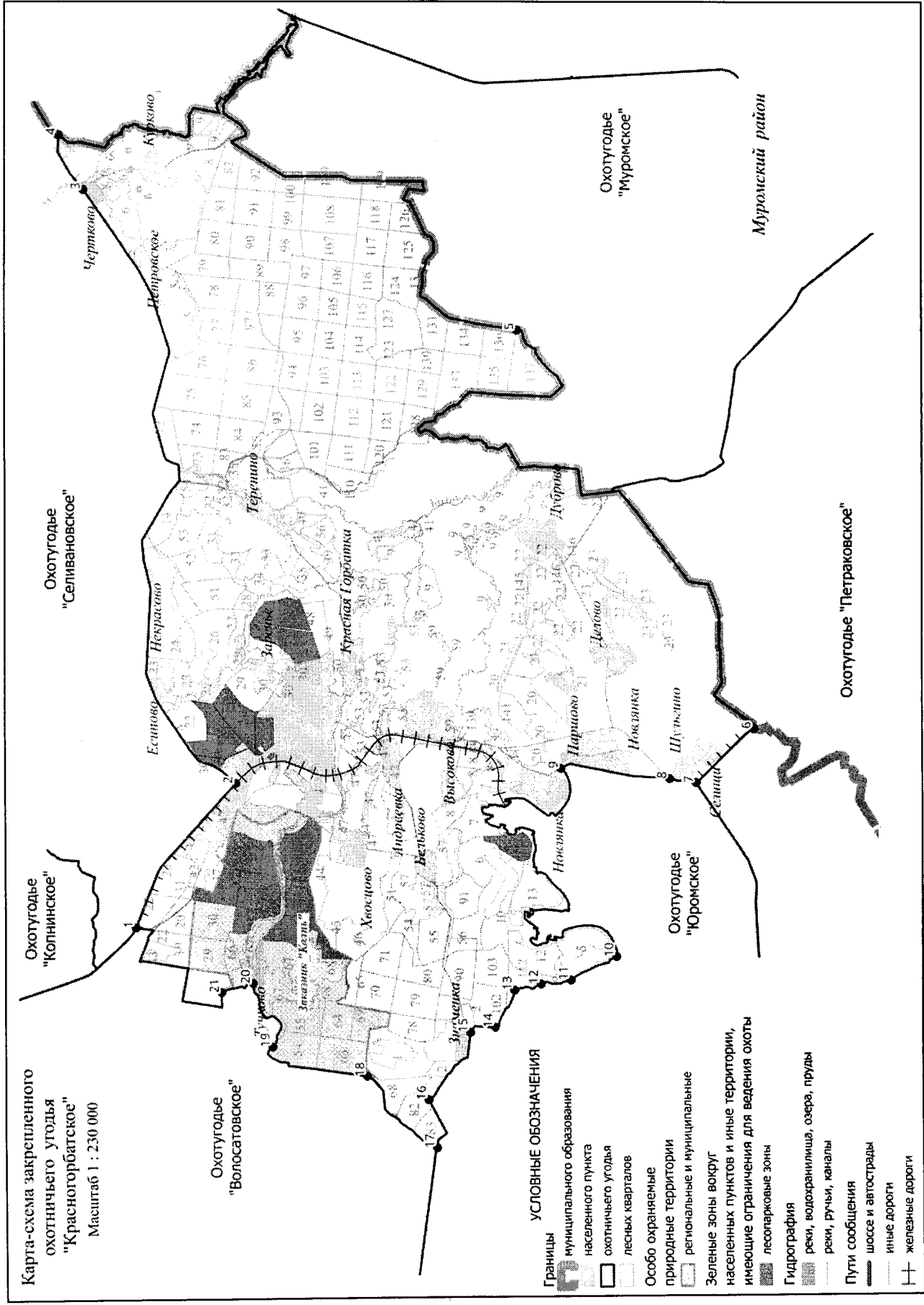
**К землям, земельным участкам, правовой режим которых не допускает осуществление видов деятельности в сфере охотничьего хозяйства и которые не подлежат включению в состав охотничьего угодья, относятся:**

-территории следующих населенных пунктов: пгт. Красная Горбатка, д. Заречье, д. Хвосцово, д. Андреевка, д. Красная Горка, с. Тучково, д. Есипово, д. Некрасово, д. Теренино, д. Петровское, д. Курково, д. Чертково, с. Дуброво, д. Делово, д. Паршово, д. Шульгино, д.

Селищи, д. Лобаново, п. Новлянка, д. Бельково, д. Знаменка;  
-территории следующих лесопарковых зон: лесопарковая зона Селивановского участкового лесничества Селивановского лесничества, лесопарковая зона Красногорбатского участкового лесничества Селивановского лесничества.

**Сведения о характерных точках границ охотничьего угодья «Красногорбатское» в системе координат WGS 84 UTM ZONE 37N**

№ п/п	Координата X	Координата Y	Координата X	Координата Y
	градусы, минуты, секунды		десятичные градусы	
1	55°54'55,49"	41°40'16,97"	55,915413	41,671379
2	55°53'20,38"	41°44'21,85"	55,888993	41,739402
3	55°55'44,78"	42°1'13,33"	55,929105	42,020370
4	55°56'8,60"	42°2'47,23"	55,935722	42,046452
5	55°48'50,11"	41°57'12,10"	55,813919	41,953360
6	55°45'4,19"	41°45'49,83"	55,751163	41,763841
7	55°46'0,11"	41°44'18,79"	55,766697	41,738552
8	55°46'25,30"	41°44'25,94"	55,773695	41,740538
9	55°48'8,74"	41°44'44,40"	55,802428	41,745667
10	55°47'16,49"	41°39'22,81"	55,787914	41,656335
11	55°47'59,79"	41°38'43,32"	55,799941	41,645365
12	55°48'28,15"	41°38'36,87"	55,807821	41,643574
13	55°48'53,68"	41°38'26,91"	55,814911	41,640809
14	55°49'12,17"	41°37'23,84"	55,820049	41,623288
15	55°49'36,20"	41°37'15,20"	55,826722	41,620888
16	55°50'16,51"	41°35'21,14"	55,837918	41,589206
17	55°50'8,65"	41°33'58,52"	55,835736	41,566255
18	55°51'15,73"	41°36'1,98"	55,854370	41,600549
19	55°52'46,04"	41°36'53,05"	55,879454	41,614735
20	55°53'4,54"	41°38'41,26"	55,884595	41,644796
21	55°53'34,34"	41°38'26,18"	55,892872	41,640606





**90. Охотхозяйство «Селивановское».**

Площадь 16,45 тыс.га.

**Северная:** от юго-восточного угла лесного квартала 19 урочища Крутой овраг Копнинского участкового лесничества Селивановского лесничества (точка 1) на восток по административной границе Вязниковского района до северо-восточного угла лесного квартала 2 урочища Чертковское Заречного участкового лесничества Селивановского лесничества (точка 2). **Восточная:** от северо-восточного угла лесного квартала 2 урочища Чертковское Заречного участкового лесничества Селивановского лесничества на юг по административной границе Вязниковского района до места пересечения административных границ Селивановского, Вязниковского и Муромского районов в точке 3 далее на юго-запад до пересечения с проселочной дорогой от д. Чертково в точке 4. **Южная:** от места пересечения административной границы Муромского района с проселочной дорогой от д. Чертково на юго-запад до д. Чертково (точка 5) и далее по автомобильной дороге 17 ОП МЗ 17 Н – 8 «Красная Горбатка - Чертково – Ольгино» через д. Петровское, д. Некрасово до ст. Селиваново (точка 6). От ст. Селиваново на северо-запад вдоль полосы отвода Горьковской железной дороги (участок Муром – Ковров) до места пересечения Горьковской железной дороги (участок Селиваново – Эсино) с лесной заросшей дорогой в месте расположения железнодорожной платформы «Остановка 55 км». (точка 7). **Западная:** От места пересечения Горьковской железной дороги (участок Селиваново – Эсино) с лесной заросшей дорогой в месте расположения железнодорожной платформы «Остановка 55 км» (точка 7) на восток по лесной заросшей дороге, проходящей через лесной квартал 17 Красногорбатского участкового лесничества Селивановского лесничества, через лесные кварталы 13, 15 (точки 8 и 9) урочища Подсобное хозяйство Ковровского завода им. Дегтярёва Копнинского участкового лесничества Селивановского лесничества до южной границы д. Пчёлкино в точке 10, затем на север, пересекая по центральной улице д. Пчёлкино до северо-восточной границы д. Пчёлкино в точке 11, затем на северо-восток по лесной заросшей дороге, проходящей через лесные кварталы 11, 10 урочища Подсобное хозяйство Ковровского завода им. Дегтярёва Копнинского участкового лесничества Селивановского лесничества и через лесные кварталы 6, 5 урочища Красногорбатское Заречного участкового лесничества Селивановского лесничества до точки 12. От точки 12 на северо-восток по полевой дороге, проходящей вдоль северо-западной границы д. Малое Григорово до точки 13, затем на север, вверх по среднему течению р. Кестромки до точки 14, затем на север вдоль по северо-западной границе д. Большое Григорово до места пересечения лесной заросшей дороги с автомобильной дорогой 17 ОП МЗ 17 Н – 531 «Красная Горбатка – Ольгино» - Большое Григорово – Ильинское» в д. Большое Григорово и далее на северо-восток по лесной заросшей дороге, проходящей через лесной квартал 3 урочища Красногорбатское Заречного участкового лесничества Селивановского лесничества до точки 15. От точки 15 на восток вдоль по южной границе лесного квартала 122 Качаловского участкового лесничества Селивановского лесничества до юго-восточного угла лесного квартала 122 Качаловского участкового лесничества Селивановского лесничества, затем на север, вдоль по восточной границе лесного квартала 122 Качаловского участкового лесничества Селивановского лесничества до северо-восточного угла лесного квартала 122 Качаловского участкового лесничества Селивановского лесничества. От северо-восточного угла лесного квартала 122 Качаловского участкового лесничества Селивановского лесничества на восток, вдоль по южной границе лесного квартала 120 Качаловского участкового лесничества Селивановского лесничества и по южной лесного квартала 19 урочища Крутой овраг Копнинского участкового лесничества Селивановского лесничества до юго-восточного угла лесного квартала 19 урочища Крутой овраг Копнинского участкового лесничества Селивановского лесничества (точка 1).

**К землям, земельным участкам, правовой режим которых не допускает осуществление видов деятельности в сфере охотничьего хозяйства и которые не подлежат включению**

**в состав охотничьего угодья, относятся:**

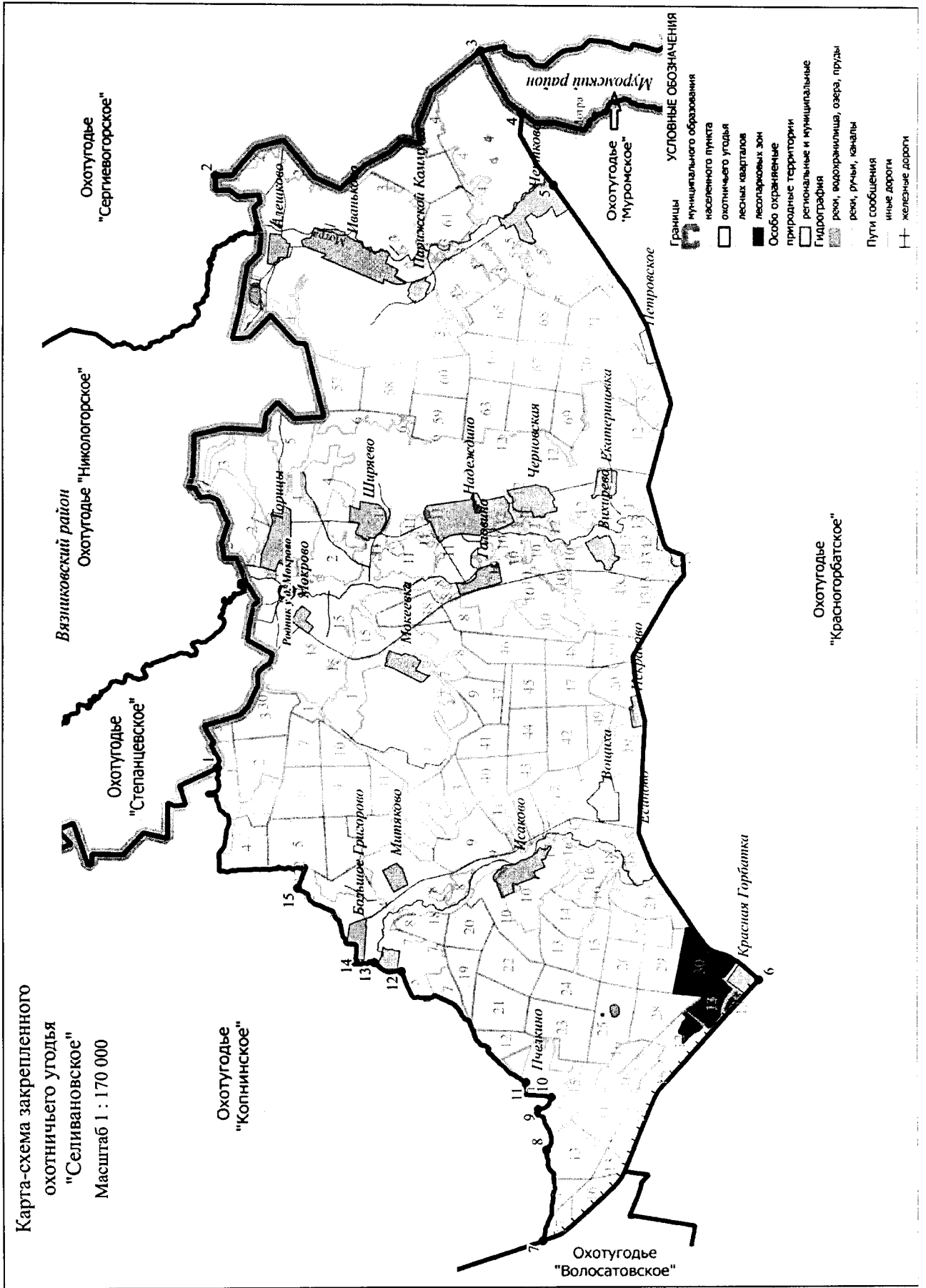
-территории следующих населенных пунктов: пгт. Красная Горбатка, д. Вошиха, д. Исаково, д. Некрасово, д. Моккевка, д. Головино, д. Вихирево, д. Екатериновка, д. Черновская, д. Надеждино, д. Ширяево, д. Петровское, д. Чертково, п. Парижской Коммуны, д.Иваньково, д. Алешково, д. Горицы, д. Ширяево, д. Мокрово, д. Большое Григорово, д. Митяково, д. Малое Григорово, д.Пчелкино;

-территории следующих лесопарковых зон: лесопарковая зона Красногорбатского участкового лесничества Селивановского лесничества.

**Сведения о характерных точках границ охотничьего угодья «Селивановское» в системе координат WGS 84 UTM ZONE 37N**

№ п/п	Координата X	Координата Y	Координата X	Координата Y
	градусы, минуты, секунды		десятичные градусы	
1	55°59'43,70"	41°48'52,11"	55,995472	41,814474
2	55°59'45,59"	42°1'25,50"	55,995998	42,023750
3	55°56'37,73"	42°4'5,69"	55,943815	42,068248
4	55°56'8,58"	42°2'46,48"	55,935716	42,046244
5	55°55'45,43"	42°1'15,00"	55,929287	42,020832
6	55°53'20,26"	41°44'21,65"	55,888960	41,739348
7	55°55'53,65"	41°38'48,62"	55,931569	41,646838
8	55°55'50,80"	41°40'44,57"	55,930779	41,679046
9	55°55'56,60"	41°41'37,15"	55,932389	41,693652
10	55°55'47,22"	41°41'52,86"	55,929783	41,698018
11	55°56'5,19"	41°42'11,80"	55,934775	41,703279
12	55°57'33,76"	41°44'32,91"	55,959377	41,742474
13	55°57'52,98"	41°44'44,17"	55,964716	41,745602
14	55°58'6,42"	41°44'44,87"	55,968450	41,745798
15	55°58'47,33"	41°46'18,54"	55,979813	41,771816

Карта-схема закрепленного охотничьего угодья "Селивановское" Масштаб 1 : 170 000



**13. Собинский район****91. Охотхозяйство «Устье».**

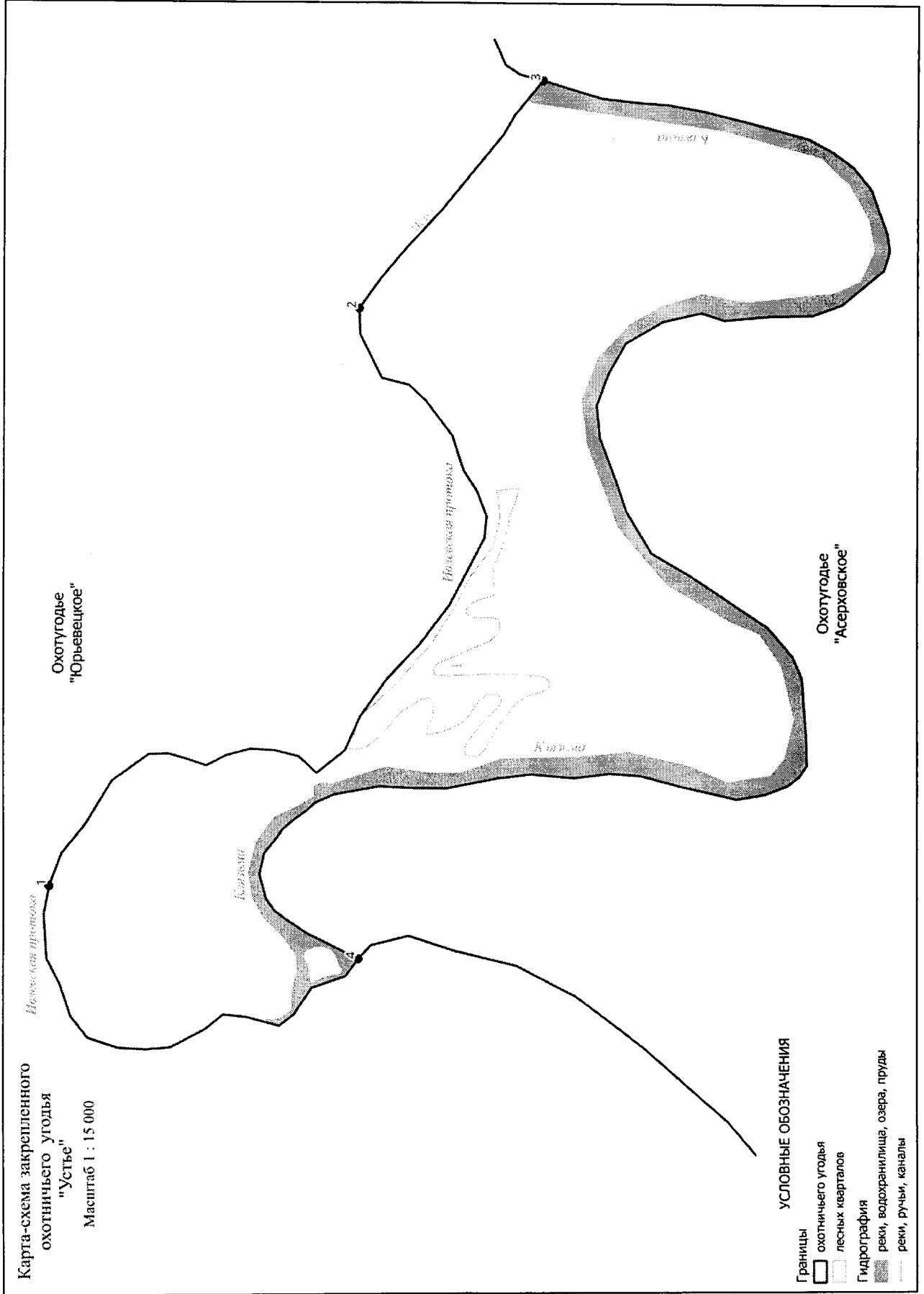
Площадь 0,105 тыс.га.

**Северная:** от места впадения ручья без названия, расположенного восточнее д. Ивлево в точке 1, в Ивлевскую протоку на восток, вниз по течению Ивлевской протоки до места впадения р. Исток в Ивлевскую протоку (точка 2). **Восточная:** от места впадения р. Исток в Ивлевскую протоку на юго-восток, вниз по течению Ивлевской протоки до места слияния Ивлевской протоки с руслом р. Клязьмы в точке 3. **Южная:** от места слияния Ивлевской протоки с руслом р. Клязьмы на запад, вверх по среднему течению р. Клязьмы, огибая острова по правому берегу до северо-западной оконечности острова в начале Ивлевской протоки (точка 4). **Западная:** от северо-западной оконечности острова в начале Ивлевской протоки до места впадения ручья без названия, расположенного восточнее д. Ивлево в Ивлевскую протоку в точке 1.

**К землям, земельным участкам, правовой режим которых не допускает осуществление видов деятельности в сфере охотничьего хозяйства и которые не подлежат включению в состав охотничьего угодья, отсутствуют.**

**Сведения о характерных точках границ охотничьего угодья «Устье» в системе координат WGS 84 UTM ZONE 37N**

№ п/п	Координата X	Координата Y	Координата X	Координата Y
	градусы, минуты, секунды		десятичные градусы	
1	56°2'54,50"	40°10'38,85"	56,048473	40,177457
2	56°2'35,24"	40°11'43,28"	56,043123	40,195355
3	56°2'23,78"	40°12'8,96"	56,039938	40,202488
4	56°2'35,25"	40°10'30,64"	56,043124	40,175178



## 92. Ставровский охотучасток.

Площадь 31,516 тыс.га.

**Северная:** в 250 м ниже по течению р. Колокша от места впадения р. Еза в р. Колокшу в точке 1 на юго-восток, вниз по среднему течению р. Колокши до устья р. Семиги (точка 2), затем на северо-восток, вверх по среднему течению р. Семиги до места пересечения с административной границей Собинского и Суздальского районов в точке 3. От места пересечения административных границ Собинского и Суздальского районов по этой границе до точки 4 пересечения административных границ Собинского, Суздальского районов и МО г. Владимир (Городской округ). **Восточная:** от точки 4 пересечения административных границ Собинского, Суздальского районов и МО г. Владимир (Городской округ) по границе МО г. Владимир (Городской округ) до автомобильной дороги Р-132 "Золотое кольцо" (точка 5), далее на запад по дороге до автомобильной дороги М7 «Волга» (точка 6). **Южная:** от точки 6 на юго-запад по автомобильной дороге М7 «Волга» до места пересечения с р. Колокша (мост на автодороге М7 «Волга») в точке 7. От места пересечения автодороги М7 «Волга» с р. Колокша (мост на автомобильной дороге М7 «Волга») на северо-запад, вверх по среднему течению р. Колокши до места пересечения с ЛЭП ВЛ 110 кВ в точке 8. Далее на юго-запад по указанной ЛЭП до места пересечения с р. Ворша в точке 9. От места пересечения с р. Ворша вверх по среднему течению р. Ворши до моста через р. Воршу, расположенного на автомобильной дороге 17 ОП МЗ 17 Н -586 «Собинка-Лакинск-Ставрово» - Степаньково в точке 10. **Западная:** От моста через р. Воршу, расположенного на автомобильной дороге 17 ОП МЗ 17 Н -586 «Собинка-Лакинск-Ставрово» - Степаньково на север, вверх по среднему течению р. Ворши до моста через р. Воршу, расположенного на автомобильной дороге 17 ОП РЗ 17 А – 2 Колокша - Кольчугино - Александров - Верхние Дворики в точке 11. От моста через р. Воршу, расположенного на автомобильной дороге 17 ОП РЗ 17 А – 2 Колокша - Кольчугино - Александров - Верхние Дворики на юго-восток по автомобильной дороге 17 ОП РЗ 17 А – 2 Колокша - Кольчугино - Александров - Верхние Дворики до места пересечения автомобильной дороги 17 ОП РЗ 17 А – 2 Колокша - Кольчугино - Александров - Верхние Дворики с автомобильной дорогой 17 ОП МЗ 17 Н – 56 «Колокша – Кольчугино – Александров» – Фетинино в точке 12. От места пересечения автомобильной дороги 17 ОП РЗ 17 А – 2 Колокша - Кольчугино - Александров - Верхние Дворики с автомобильной дорогой 17 ОП МЗ 17 Н – 56 «Колокша – Кольчугино – Александров» – Фетинино на север по автомобильной дороге 17 ОП МЗ 17 Н – 56 «Колокша – Кольчугино – Александров» – Фетинино до пересечения с автомобильной дорогой 17 ОП МЗ 17 Н -614 «Колокша – Верхние Дворики» – Фетинино» – Ельтесуново – Чаганово в точке 13 и далее по этой дороге на северо-восток через с. Ельтесуново до просёлочной дороги от с. Ельтесуново к р. Колокша (точка 14), по проселочной дороге от с. Ельтесуново к р. Колокша до точки в 250 м ниже по течению р. Колокша от места впадения р. Еза в р. Колокшу в точке 1.

**К землям, земельным участкам, правовой режим которых не допускает осуществление видов деятельности в сфере охотничьего хозяйства и которые не подлежат включению в состав охотничьего угодья, относятся:**

-территории следующих населенных пунктов: с. Ельтесуново, д. Степаниха, д. Чаганово, д. Мещёра, с. Ратмирово, д. Елховка, с. Рождествено, д. Бурькино, д. Таратинка, д. Новино, д. Куделино, д. Анциферово, д. Орехово, с. Глухово, д. Вежболово, д. Богатищево, д. Никулино, д. Ермонино, д. Монаково, д. Филино, д. Копытово, с. Юрово, д. Кучино, д. Ваганово, д. Курилово, д. Пестерюгино, д. Степаньково, д. Сергеево, д. Рыбхоз Ворша, д. Кочуково, д. Теплиново, д. Дубровка, д. Турино, с. Карачарово, д. Бакино, д. Кузнецово, д. Астафьево, д. Еросово, с. Бабаево, с. Жерехово, д. Добрынино, д. Шелдяково, д. Безводное, д. Лучинское, д. Ягодное, д. Сулуково, д. Рыжково, д. Толпухово, п. Ставрово, д. Коверлево, д. Новосёлка, д. Яковлево, д. Тетерино, д. Бузаково, д. Чижово, д. Юрино, д. Назарово, д. Одерихино, п. Колокша, д. Рукав, д. Струково, д. Роганово, д. Головино, д. Брянцево, д. Чурилово, д.

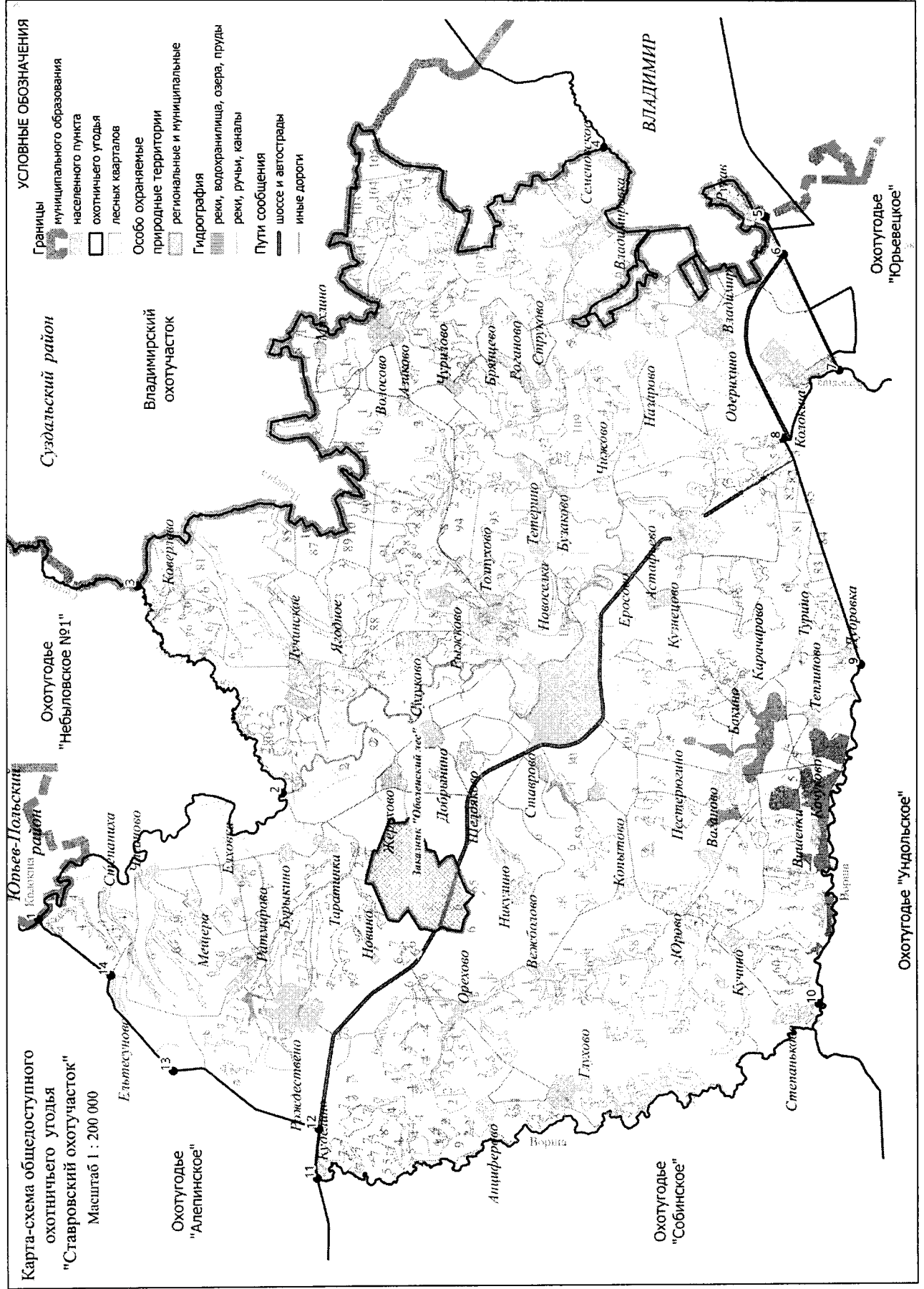
Крутой Овраг, д. Азиково, с. Волосово, д. Михлино, с. Семёновское, д. Владимировка, с. Спасское, с. Мосино;

-территории следующих лесопарковых зон: лесопарковая зона Ставровского участкового лесничества Владимирского лесничества, лесопарковая зона Владимирского участкового лесничества Владимирского лесничества;

-территории следующих особо охраняемых территорий: государственный комплексный заказник регионального значения «Оболенский лес».

**Сведения о характерных точках границ охотничьего угодья Ставровский охотучасток в системе координат WGS 84 UTM\_ZONE 37N**

№ п/п	Координата X	Координата Y	Координата X	Координата Y
	градусы, минуты, секунды		десятичные градусы	
1	56°15'6,95"	39°55'11,87	56,251931	39,919963
2	56°11'45,03"	39°58'18,06	56,195842	39,971683
3	56°13'44,22"	40°3'27,84"	56,228950	40,057733
4	56°7'17,12"	40°14'24,10"	56,121422	40,240029
5	56°5'3,00"	40°12'39,39"	56,084167	40,210941
6	56°4'47,61"	40°11'42,29"	56,079893	40,195082
7	56°4'0,92"	40°8'48,65"	56,066921	40,146846
8	56°4'48,08"	40°7'6,80"	56,080022	40,118557
9	56°3'43,16"	40°1'28,66"	56,061988	40,024628
10	56°4'18,49"	39°53'2,48"	56,071802	39,884022
11	56°11'16,76"	39°48'43,80"	56,187989	39,812168
12	56°11'15,06"	39°49'57,32"	56,187516	39,832590
13	56°13'15,32"	39°51'25,15"	56,220923	39,856985
14	56°14'6,55"	39°53'47,89"	56,235152	39,896635





**93. Охотхозяйство «Осовецкое».**

Площадь 47,264 тыс.га.

**Северная:** от моста Горьковской железной дороги (участок Болдино – Владимир) через р. Пекшу (точка 1) на восток по Горьковской железной дороге до урочища "Красная охота" (точка 2), затем на юго-восток по проселочной дороге, огибая с северо-восточной стороны пруд и д. Митрофаниха через точки 3-8, до автомобильной дороги 17 ОП МЗ 17 Н – 579 «Ундол - Копнино – Жохово» (точка 9), по автомобильной дороге 17 ОП МЗ 17 Н – 579 «Ундол - Копнино – Жохово» до с. Заречное (точка 10), от с. Заречное по автомобильной дороге 17 ОП МЗ 17 Н – 582 «Ундол – Жохово» - Новоселово» до д. Новоселово (точка 11) и далее, по проселочной дороге через точку 12 до выхода на берег р. Клязьмы в точке 13, пересекая р. Клязьму по прямой на восток, далее по проселочной дороге через точки 14-15 до д. Спасское (точка 16), от д. Спасское по автомобильной дороге 17-250 ОП МР – 26 «Шепели – Спасское» до д. Шепели (точка 17), от д. Шепели по автомобильной дороге 17 ОП МЗ 17 Н – 565 «Собинка - Крутояк – Березники» до с. Березники (точка 18), от с. Березники по проселочной дороге через точки 19-22, через д. Коробово до д. Головино (точка 23), далее на юг по проселочной дороге на д. Жабино до пересечения дороги с мелиоративным каналом в точке 24. По мелиоративному каналу на юго-восток до впадения в р. Бужа в точке 25.

**Восточная:** от впадения мелиоративного канала в р. Бужа на юг, вниз по среднему течению р. Бужи до юго-восточного угла лесного квартала 173 Березниковского участкового лесничества Собинского лесничества (точка 26). **Южная:** от юго-восточного угла лесного квартала 173 Березниковского участкового лесничества Собинского лесничества на запад по административной границе Гусь-Хрустального района до места ее пересечения с административной границей Московской области в точке 27. Далее на северо-запад по административной границе Московской области до места пересечения с административными границами Петушинского и Собинского районов Владимирской области в точке 28.

**Западная:** от места пересечения административных границ Петушинского и Собинского районов Владимирской области с административной границей Московской области на северо-запад, вверх по среднему течению р. Клязьмы, огибая все острова по правому берегу, до устья р. Пекши (точка 29) и далее, вверх по среднему течению р. Пекши на север, огибая все острова по правому берегу, до моста железной дороги Москва - Нижний Новгород через р. Пекшу (точка 1).

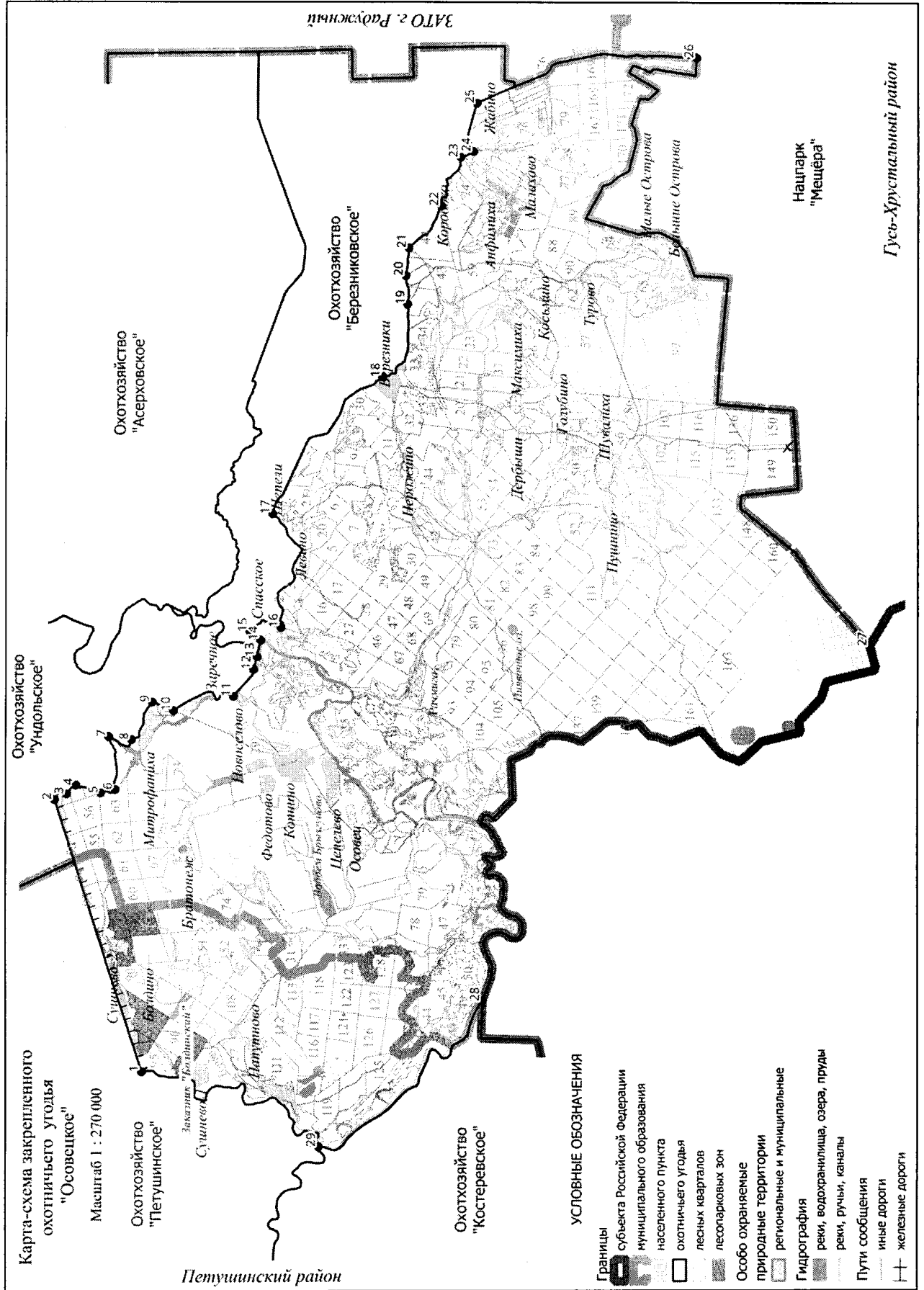
**К землям, земельным участкам, правовой режим которых не допускает осуществление видов деятельности в сфере охотничьего хозяйства и которые не подлежат включению в состав охотничьего угодья, относятся:**

-территории следующих населенных пунктов: п. Болдино, п. Сушнево-2, д. Братонез, д. Митрофаниха, с. Заречное, д.Новоселово, д.Харитоново, д. Федотово, д. Копнино, д. Цепелево, с. Осовец, д. Погост, д. Жохово, д. Спасское, д. Степаново, п. Метенино, п. Сушнево-1, д. Напутново, д. Шепели, д. Левино, д. Филинская, д. Конново, с. Березники, д. Нерожино, д. Пушнино, д. Шувалиха, д. Голубино, д. Дербыши, д. Максимиха, д. Косьино, д. Турово, д. Малые Острова, д. Большие Острова, д. Малахово, д. Анфимиха, д. Жабино, д. Коробово;

-территории следующих лесопарковых зон: лесопарковая зона Болдинского участкового лесничества Заречного лесничества.

**Сведения о характерных точках границ охотничьего угодья «Осовецкое» в системе координат WGS 84 UTM ZONE 37N**

№ п/п	Координата X	Координата Y	Координата X	Координата Y
	градусы, минуты, секунды		десятичные градусы	
1	55°56'55,59"	39°42'49,04"	55,948776	39,713622
2	55°58'34,00"	39°51'54,86"	55,976112	39,865239
3	55°58'20,34"	39°52'6,16"	55,972317	39,868376
4	55°58'10,07"	39°52'23,78"	55,969465	39,873272
5	55°57'41,73"	39°52'7,90"	55,961592	39,868861
6	55°57'25,20"	39°52'15,12"	55,957000	39,870866
7	55°57'32,84"	39°54'1,95"	55,959123	39,900543
8	55°57'6,98"	39°53'55,73"	55,951939	39,898813
9	55°56'43,95"	39°55'11,35"	55,945541	39,919819
10	55°56'20,26"	39°54'53,85"	55,938962	39,914957
11	55°55'12,86"	39°55'22,72"	55,920240	39,922978
12	55°54'50,44"	39°56'17,08"	55,914011	39,938078
13	55°54'46,48"	39°56'42,11"	55,912912	39,945031
14	55°54'42,50"	39°57'15,16"	55,911805	39,954210
15	55°54'19,95"	39°57'40,72"	55,905543	39,961311
16	55°54'54,57"	39°57'32,16"	55,915159	39,958934
17	55°54'29,29"	40°1'30,01"	55,908136	40,025003
18	55°52'25,09"	40°6'4,83"	55,873636	40,101340
19	55°51'57,06"	40°8'31,23"	55,865851	40,142009
20	55°51'59,18"	40°9'29,09"	55,866439	40,158079
21	55°51'55,63"	40°10'24,84"	55,865451	40,173568
22	55°51'18,68"	40°11'50,29"	55,855190	40,197303
23	55°50'56,65"	40°13'28,97"	55,849068	40,224714
24	55°50'42,07"	40°13'40,93"	55,845021	40,228036
25	55°50'38,26"	40°15'19,27"	55,843961	40,255352
26	55°46'30,87"	40°16'52,36"	55,775241	40,281212
27	55°43'13,15"	39°57'5,01"	55,720320	39,951393
28	55°50'31,20"	39°45'10,78"	55,842000	39,752995
29	55°53'36,96"	39°40'16,89"	55,893601	39,671358



**94. Охотхозяйство «Собинское».**

Площадь 10,316 тыс.га.

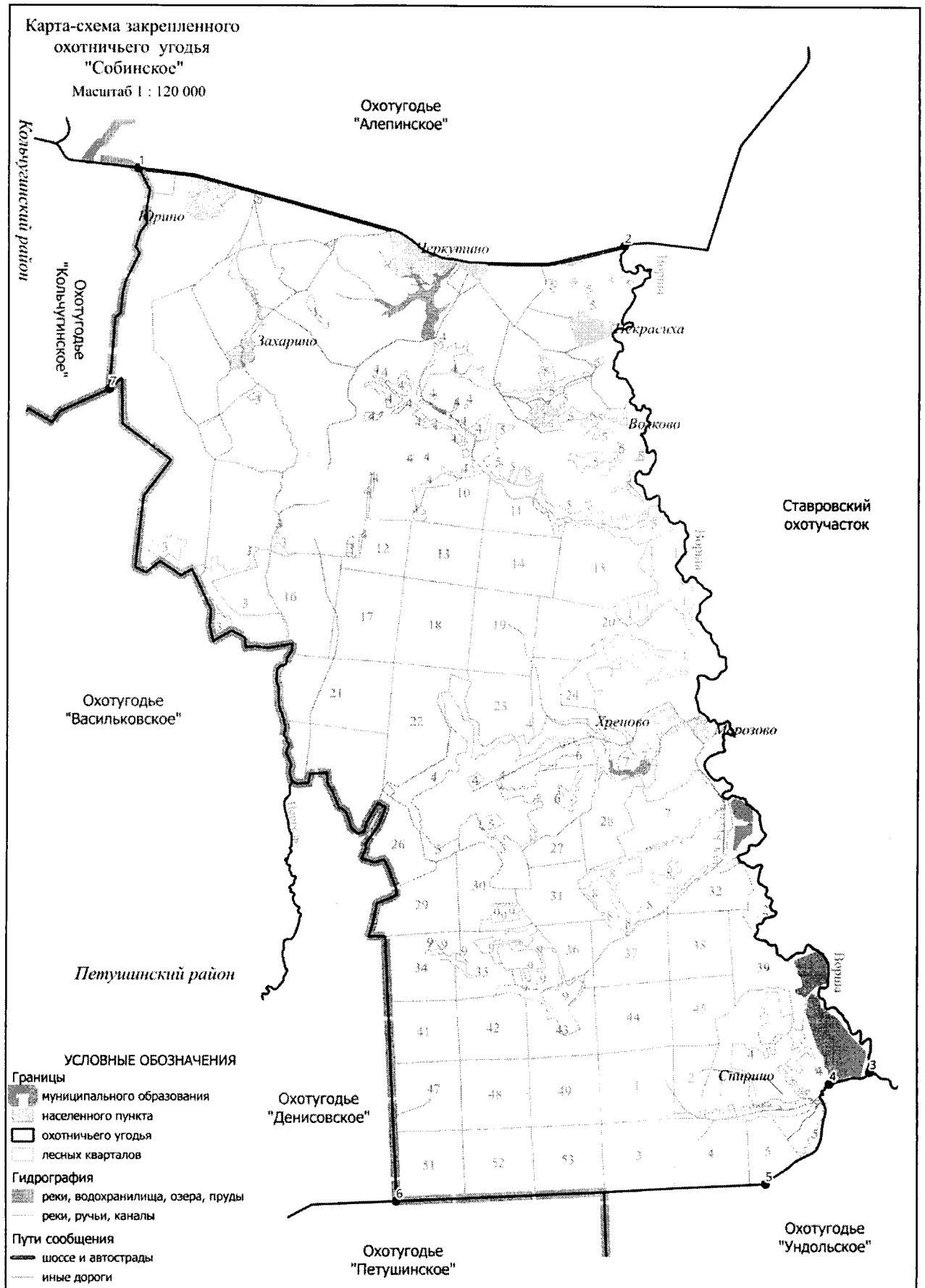
**Северная:** от места пересечения автомобильной дороги 17 ОП РЗ 17 А – 2 «Колокша - Кольчугино - Александров - Верхние Дворики» с границей Собинского и Кольчугинского районов в точке 1 на восток по автомобильной дороге, через с. Черкутино до моста через р. Воршу (точка 2). **Восточная:** от моста через р. Воршу вниз по среднему течению р. Ворша, огибая все острова по правому берегу, на юг до точки 3 у д. Октябровка. **Южная:** от точки 3 у д. Октябровка по электронному треку до устья реки, впадающей в пруд рыбхоза в точке 4, далее вверх по течению реки до ее пересечения с южной границей лесного квартала 5 Ундольского участкового лесничества Собинского лесничества в точке 5, далее по южным границам лесных кварталов 4, 3 Ундольского участкового лесничества Собинского лесничества, затем по административной границе Петушинского района до юго-западного угла лесного квартала 51 Ставровского участкового лесничества Собинского лесничества (точка 6). **Западная:** от юго-западного угла лесного квартала 51 Ставровского участкового лесничества Собинского лесничества по административной границе Собинского и Петушинского районов до пересечения с административной границей Кольчугинского района в точке 7, далее на север по административной границе Собинского и Кольчугинского районов до места пересечения с автомобильной дорогой 17 ОП РЗ 17 А – 2 «Колокша - Кольчугино - Александров - Верхние Дворики» в точке 1.

**К землям, земельным участкам, правовой режим которых не допускает осуществление видов деятельности в сфере охотничьего хозяйства и которые не подлежат включению в состав охотничьего угодья, относятся:**

-территории следующих населенных пунктов: с. Черкутино, д. Юрино, д. Некрасиха, д. Волково, д. Пасынково, д. Емелево, д. Хреново, д. Морозово, д. Спирино, д.Захарино.

**Сведения о характерных точках границ охотничьего угодья «Собинское» в системе координат WGS 84 UTM\_ZONE 37N**

№ п/п	Координата X	Координата У	Координата X	Координата У
	градусы, минуты, секунды		десятичные градусы	
1	56°11'55,48"	39°41'28,66"	56,198744	39,709913
2	56°11'16,74"	39°48'43,63"	56,187982	39,708972
3	56°4'24,05"	39°52'25,89"	56,073347	39,733515
4	56°4'18,17"	39°51'49,57"	56,071714	39,800420
5	56°3'27,83"	39°50'51,89"	56,057729	39,919963
6	56°3'19,32"	39°45'21,52"	56,055368	39,896455
7	56°10'4,46"	39°41'3,07"	56,167906	39,840945



**95. Охотхозяйство «Березниковское».**

Площадь 8,488 тыс.га.

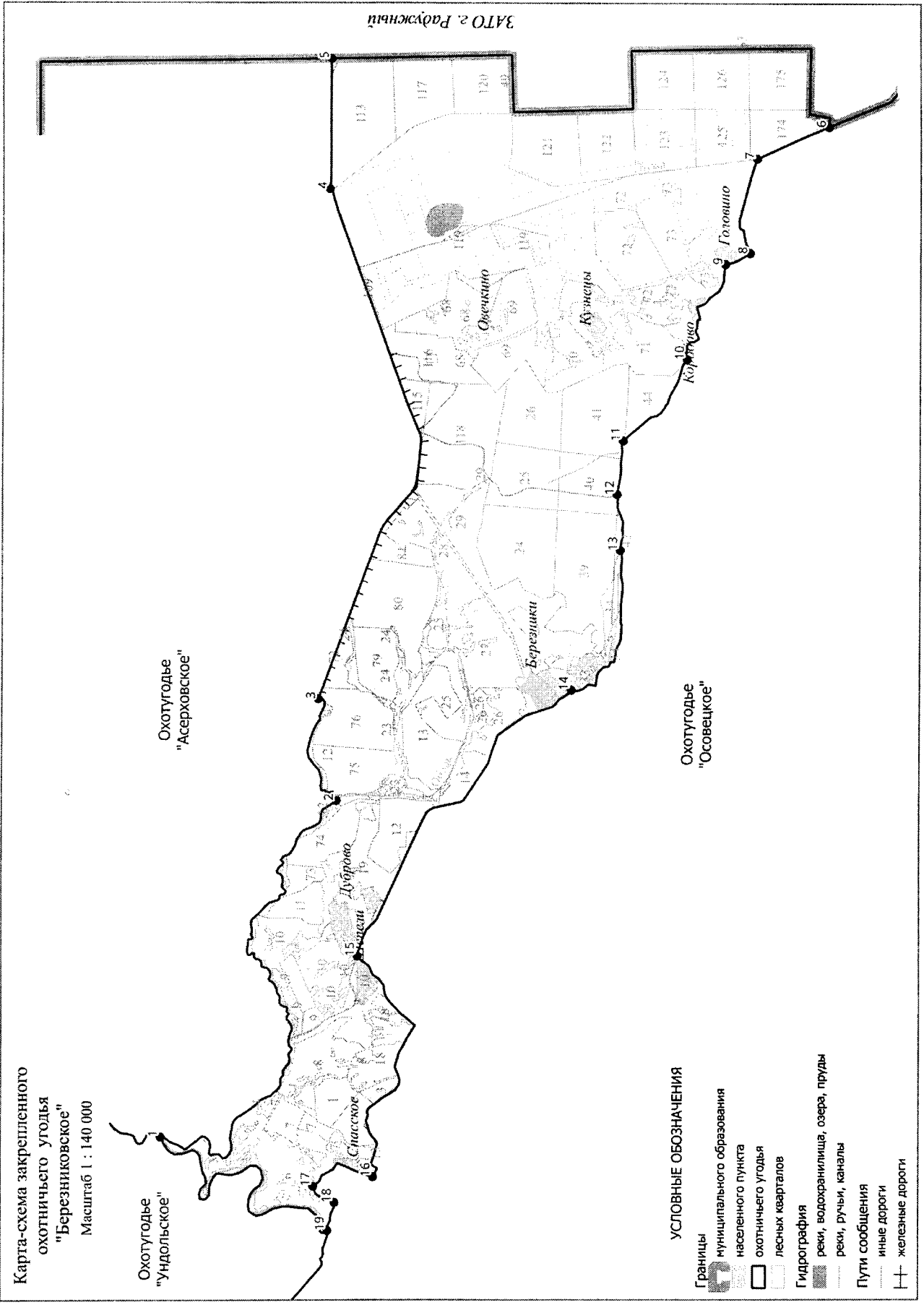
**Северная:** от места впадения р. Ободь в р. Клязьму в точке 1 на восток, вверх по течению р. Ободь до моста через р. Ободь (лесной квартал 75 Собинского участкового лесничества Собинского лесничества) (точка 2), затем на северо-восток по лесной дороге, проходящей на восток между южными границами лесных кварталов 71, 70 и северными границами лесных кварталов 76, 75 Собинского участкового лесничества Собинского лесничества до места пересечения с бывшей узкоколейной железной дорогой в точке 3 и далее на восток по бывшей узкоколейной железной дороге до северо-западного угла лесного квартала 113 Собинского участкового лесничества Собинского лесничества (точка 4). Далее по северной границе лесного квартала 113 Собинского участкового лесничества Собинского лесничества до северо-восточного угла лесного квартала 113 Собинского участкового лесничества Собинского лесничества (точка 5). **Восточная:** от северо-восточного угла лесного квартала 113 Собинского участкового лесничества Собинского лесничества на юг по административной границе Судогодского района до места пересечения с р. Бужа (лесной квартал 174 Березниковского участкового лесничества Собинского лесничества) (точка 6). **Южная:** от места пересечения р. Бужи с административной границей Судогодского района вверх по среднему течению р. Бужи до впадения в нее мелиоративного канала в точке 7, по каналу на северо-запад до пересечения с проселочной дорогой д. Головино – д. Жабино (точка 8) и далее по проселочной дороге на север до д. Головино (точка 9), от д. Головино по проселочной дороге через д. Коробово и через точки 10-13 до с. Березники (точка 14), от с. Березники по автомобильной дороге 17 ОП МЗ 17 Н – 565 «Собинка - Крутояк – Березники» до д. Шепели (точка 15), от д. Шепели по автомобильной дороге 17-250 ОП МР – 26 «Шепели – Спасское» до д. Спасское (точка 16), от д. Спасское по проселочной дороге через точки 17-18 до выхода на берег р. Клязьмы (точка 19). **Западная:** от выхода на берег р. Клязьмы проселочной дороги от д. Спасское на северо-восток, вниз по течению р. Клязьмы до места впадения в р. Клязьму р. Ободь в точке 1.

**К землям, земельным участкам, правовой режим которых не допускает осуществление видов деятельности в сфере охотничьего хозяйства и которые не подлежат включению в состав охотничьего угодья, относятся:**

-территории следующих населенных пунктов: д. Шепели, д. Дуброво, д. Угрюмиха, д. Спасское, с. Березники, д. Кузнецы, д. Коробово, д. Головино.

**Сведения о характерных точках границ охотничьего угодья «Березниковское» в  
системе координат WGS 84 UTM ZONE 37N**

№ п/п	Координата X	Координата Y	Координата X	Координата Y
	градусы, минуты, секунды		десятичные градусы	
1	55°56'23,07"	39°58'22,77"	55,939742	39,972991
2	55°54'41,84"	40°4'11,67"	55,911623	40,069907
3	55°54'52,53"	40°5'56,55"	55,914591	40,099040
4	55°54'46,68"	40°14'47,01"	55,912966	40,246391
5	55°54'45,67"	40°17'3,09"	55,912687	40,284191
6	55°49'56,16"	40°15'52,77"	55,832266	40,264658
7	55°50'38,14"	40°15'19,34"	55,843927	40,255373
8	55°50'42,23"	40°13'40,76"	55,845063	40,227990
9	55°50'56,66"	40°13'29,30"	55,849072	40,224806
10	55°51'18,75"	40°11'50,14"	55,855208	40,197261
11	55°51'55,50"	40°10'25,45"	55,865417	40,173736
12	55°51'58,95"	40°9'29,42"	55,866374	40,158172
13	55°51'57,06"	40°8'31,23"	55,865851	40,142009
14	55°52'25,14"	40°6'6,22"	55,873650	40,101727
15	55°54'29,29"	40°1'30,01"	55,908136	40,025003
16	55°54'19,97"	39°57'41,52"	55,905546	39,961532
17	55°54'54,83"	39°57'31,80"	55,915231	39,958832
18	55°54'42,50"	39°57'15,16"	55,911805	39,954210
19	55°54'46,58"	39°56'46,35"	55,912938	39,946209





**96. Воршанский охотучасток.**

Площадь 2,609 тыс.га.

**Северная:** От места пересечения Горьковской железной дороги с мостом, расположенным на автомобильной дороге 17 ОП МЗ 17 Н – 59 Собинка-Лакинск-Ставрово в точке 1 на северо-восток по Горьковской железной дороге до моста через р. Колокшу, расположенного на Горьковской железной дороге в точке 2. **Восточная:** От моста через р. Колокшу, расположенного на Горьковской железной дороге на юг, вниз по среднему течению р. Колокши до устья р. Колокши (точка 3). **Южная:** От устья р. Колокши на юго-запад, вдоль левого берега р. Клязьмы до моста через р. Клязьму, расположенного на автомобильной дороге 17 ОП МЗ 17 Н – 59 Собинка-Лакинск-Ставрово в точке 4. **Западная:** От моста, через р. Клязьму, расположенного на автомобильной дороге 17 ОП МЗ 17 Н – 59 Собинка-Лакинск-Ставрово на северо-запад, по автомобильной дороге 17 ОП МЗ 17 Н – 59 Собинка-Лакинск-Ставрово до места пересечения Горьковской железной дороги с мостом, расположенным на автомобильной дороге 17 ОП МЗ 17 Н – 59 Собинка-Лакинск-Ставрово в точке 1.

**К землям, земельным участкам, правовой режим которых не допускает осуществление видов деятельности в сфере охотничьего хозяйства и которые не подлежат включению в состав охотничьего угодья, относятся:**

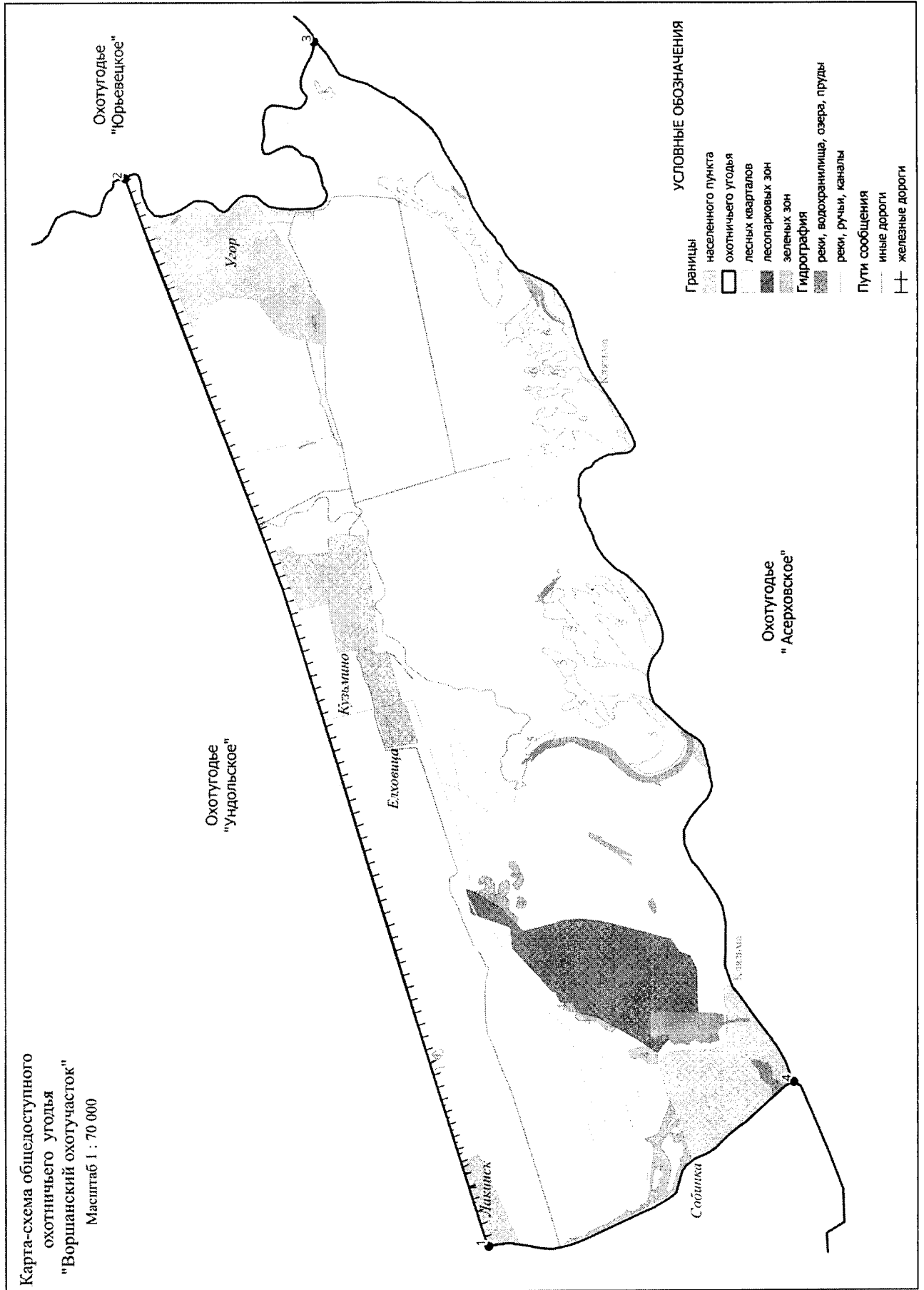
-территории следующих населенных пунктов: г. Лакинск, д. Демидово, д. Елховица, д. Кузьмино, д. Угор;

-территории следующих лесопарковых зон: лесопарковая зона Ундольского участкового лесничества Собинского лесничества.

**Сведения о характерных точках границ охотничьего угодья Воршанский охотучасток в системе координат WGS 84 UTM\_ZONE 37N**

№ п/п	Координата X	Координата У	Координата X	Координата У
	градусы, минуты, секунды		десятичные градусы	
1	56°1'18,50"	39°59'34,20"	56,021807	39,992833
2	56°3'4,21"	40°8'51,45"	56,051169	40,147626
3	56°2'9,27"	40°10'3,18"	56,035909	40,167549
4	55°59'49,68"	40°0'59,49"	55,997133	40,016526

Карта-схема общедоступного  
охотничьего угодья  
"Воршанский охотучасток"  
Масштаб 1 : 70 000



### 97. Охотхозяйство «Юрьеveckое».

Площадь 3,597 тыс.га.

**Северная:** от места пересечения р. Колокши с автомобильной дорогой М – 7 «Волга» «Москва - Владимир - Нижний Новгород – Казань» в точке 1 на северо-восток по автомобильной дороге М – 7 «Волга» «Москва - Владимир - Нижний Новгород – Казань» до места пересечения с автомобильной дорогой 17 ОП МЗ 17 Н – 590 «Волга» - Парфентьево» в точке 2, затем на юг по автомобильной дороге 17 ОП МЗ 17 Н – 590 «Волга» - Парфентьево» до д. Парфентьево (точка 3) и далее через д. Парфентьево до пересечения с автомобильной дорогой 17 ОП МЗ 17 Н – 591 «Волга» - ст. Колокша – Устье» в точке 4. На север по автомобильной дороге 17 ОП МЗ 17 Н – 591 «Волга» - ст. Колокша – Устье» до места пересечения с автомобильной дорогой М – 7 «Волга» «Москва - Владимир - Нижний Новгород – Казань» в точке 5, затем на восток по автомобильной дороге М – 7 «Волга» «Москва - Владимир - Нижний Новгород – Казань» до места пересечения с ЛЭП (ВЛ 220 кВ Владимир – Гусь-Хрустальный) в точке 6, далее на юг по ЛЭП до места пересечения с Горьковской железной дорогой (участок Колокша – Владимир) в точке 7 и далее на восток по Горьковской железной дороге до п. Мелькомбинат (точка 8). От п. Мелькомбинат на юг по Горьковской железной дороге (участок Владимир – Тумская) до места пересечения с автомобильной дорогой М – 7 «Волга» «Москва - Владимир - Нижний Новгород – Казань» в точке 9, далее по автомобильной дороге М – 7 «Волга» «Москва - Владимир - Нижний Новгород – Казань» до места пересечения с автомобильной дорогой 17 ОП РЗ 17 Р – 1 «Владимир - Муром – Арзамас» в точке 10. **Восточная:** от места пересечения автомобильной дороги М – 7 «Волга» «Москва - Владимир - Нижний Новгород – Казань» с автомобильной дорогой 17 ОП РЗ 17 Р – 1 «Владимир - Муром – Арзамас» на юго-восток по автомобильной дороге 17 ОП РЗ 17 Р – 1 «Владимир - Муром – Арзамас» до места пересечения с автомобильной дорогой 17 ОП МЗ 17 Н – 659 «Подъезд к д. Вяткино» в точке 11, по автомобильной дороге 17 ОП МЗ 17 Н – 659 «Подъезд к д. Вяткино» до д. Вяткино (точка 12). От д. Вяткино по автомобильной дороге 17 ОП МЗ 17 Н – 660 «Вяткино – Павловская» до д. Погребещи (точка 13). **Южная:** от д. Погребещи по проселочной дороге до д. Высоково (точка 14), от д. Высоково по автомобильной дороге 17 ОП МЗ 17 Н – 645 «Владимир-Коняево» - Высоково» до места пересечения с автомобильной дорогой 17 ОП МЗ 17 Н – 60 «Владимир - Улыбышево -Коняево» в точке 15, по автомобильной дороге 17 ОП МЗ 17 Н – 60 «Владимир - Улыбышево - Коняево» на запад до пересечения с Горьковской железной дорогой (участок Владимир – Тумская) в точке 16, затем на север по Горьковской железной дороге до железнодорожного моста через р. Клязьму (точка 17), далее на запад, вверх по среднему течению р. Клязьмы, огибая все острова по левому берегу, до места слияния Ивлевской протоки с руслом р. Клязьмы в точке 18 и далее на запад, вверх по течению Ивлевской протоки до места впадения ручья без названия, расположенного восточнее д. Ивлево в точке 19, в Ивлевскую протоку. От места впадения ручья без названия, расположенного восточнее д. Ивлево, в Ивлевскую протоку на юго-запад, вверх по течению Ивлевской протоки, до р. Клязьмы (точка 20), затем вверх по течению русла р. Клязьмы до места впадения р. Колокши в р. Клязьму в точке 21. **Западная:** от устья р. Колокши вверх по течению р. Колокши на север, огибая острова по правому берегу, до моста на автомобильной дороге М – 7 «Волга» «Москва - Владимир - Нижний Новгород – Казань» в точке 1.

**К землям, земельным участкам, правовой режим которых не допускает осуществление видов деятельности в сфере охотничьего хозяйства и которые не подлежат включению в состав охотничьего угодья, относятся:**

-территории следующих населенных пунктов: г. Владимир, д. Колокша, д. Большое Ивановское, д. Парфентьево, д. Ивлево, с. Устье, п. Улыбышево, д. Высоково, д. Погребещи, д. Вяткино;

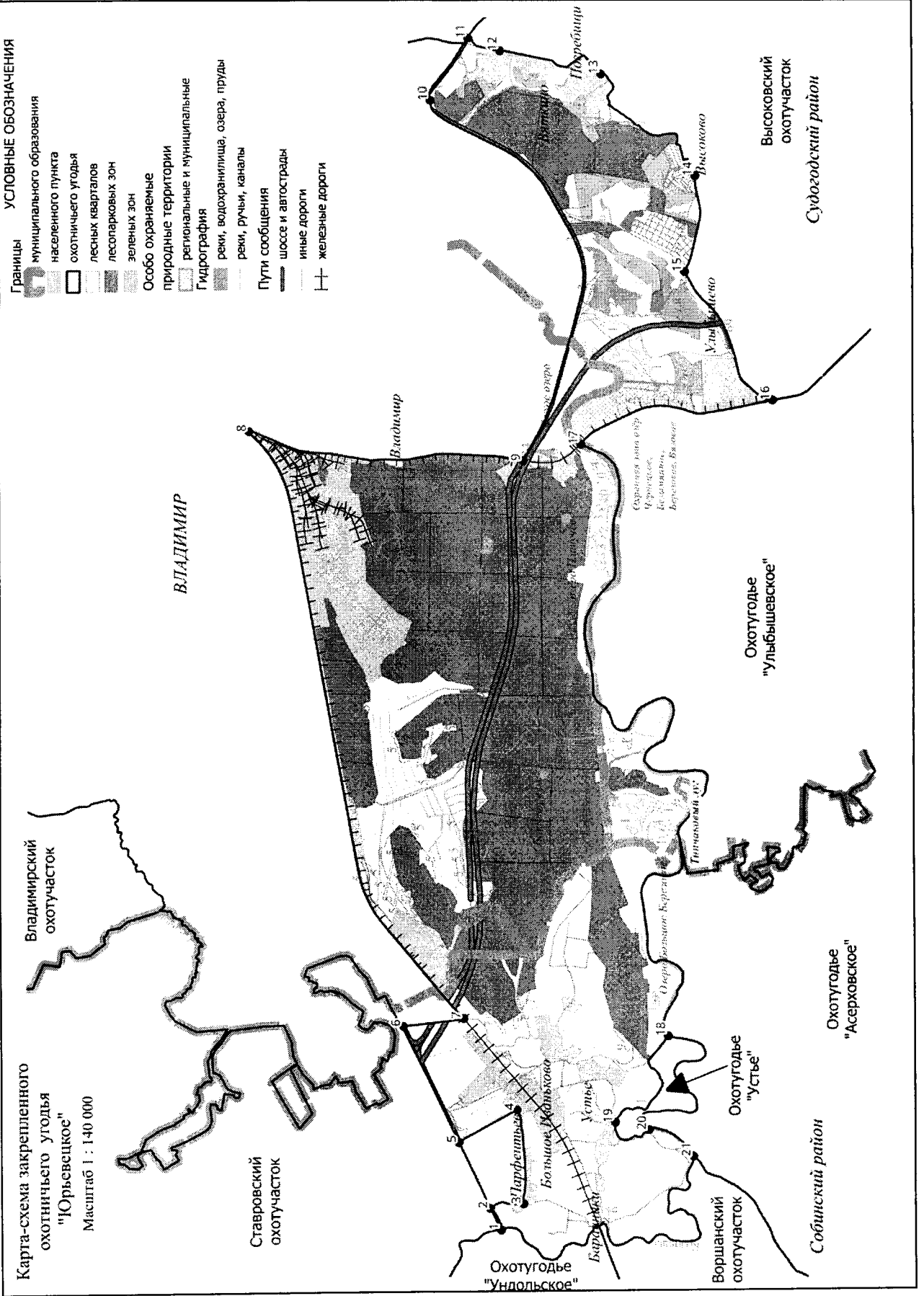
-территории следующих лесопарковых зон: лесопарковая зона Владимирского участкового лесничества Владимирского лесничества, Пригородного участкового лесничества

Владимирского лесничества.

**Примечание:** к зеленым зонам относятся следующие участки лесного фонда: лесной квартал 1 (выделы 35, 38, 39, 41-44) урочища «Головино» Улыбышевского участкового лесничества Владимирского лесничества; лесные кварталы 2 (выделы 1-11, 14-17, 24, 43-52), 3, 4 (выделы 10, 13-29) урочища «Судогодское ОПХ» Улыбышевского участкового лесничества Владимирского лесничества общей площадью 305,2 га.

**Сведения о характерных точках границ охотничьего угодья «Юрьевоцкое» в системе координат WGS 84 UTM ZONE 37N**

№ п/п	Координата X	Координата Y	Координата X	Координата Y
	градусы, минуты, секунды		десятичные градусы	
1	56°4'0,84"	40°8'48,58"	56,066901	40,146826
2	56°4'7,13"	40°9'11,04"	56,068647	40,153066
3	56°3'47,80"	40°9'15,43"	56,063278	40,154286
4	56°3'51,50"	40°10'52,59"	56,064306	40,181275
5	56°4'25,36"	40°10'18,93"	56,073712	40,171924
6	56°4'57,54"	40°12'20,66"	56,082649	40,205739
7	56°4'22,27"	40°12'28,52"	56,072853	40,207922
8	56°6'26,04"	40°22'39,81"	56,107233	40,377726
9	56°3'46,44"	40°22'8,64"	56,062901	40,369067
10	56°4'40,07"	40°28'26,38"	56,077796	40,473995
11	56°4'17,85"	40°29'31,40"	56,071626	40,492055
12	56°3'59,26"	40°29'18,10"	56,066460	40,488362
13	56°3'0,75"	40°28'53,54"	56,050209	40,481539
14	56°2'6,68"	40°27'6,58"	56,035190	40,451828
15	56°1'21,71"	40°23'11,24"	56,022696	40,386456
16	56°2'12,82"	40°25'25,89"	56,036896	40,423859
17	56°3'13,01"	40°22'25,36"	56,053613	40,373712
18	56°2'23,78"	40°12'8,96"	56,039938	40,202488
19	56°2'54,50"	40°10'38,85"	56,048473	40,177457
20	56°2'35,09"	40°10'30,93"	56,043082	40,175260
21	56°2'9,27"	40°10'3,18"	56,035909	40,167549



**98. Охотхозяйство «Асерховское».**

Площадь 17,010 тыс.га.

**Северная:** От моста через р. Клязьма, расположенного на автомобильной дороге 17 ОП МЗ 17 Н – 59 «Собинка – Лакинск – Ставрово» в точке 1 на северо-восток вниз по течению по левому берегу р. Клязьмы, до места пересечения р. Клязьмы с административной границей Собинского района в точке 2. **Восточная:** От места пересечения р. Клязьмы с административной границей Судогодского района на юг по административной границе Судогодского района, до юго-восточного угла лесного квартала 112 Собинского участкового лесничества Собинского лесничества (точка 3). **Южная:** От юго-восточного угла лесного квартала 112 Собинского участкового лесничества Собинского лесничества на запад по южным границам лесных кварталов 112, 111, 110 Собинского участкового лесничества Собинского лесничества до места пересечения южной границы лесного квартала 110 Собинского участкового лесничества Собинского лесничества с бывшей узкоколейной железной дорогой в точке 4, затем на запад по бывшей узкоколейной железной дороге до места пересечения с лесной дорогой, проходящей на запад между южными границами лесных кварталов 71, 70 и северными границами лесных кварталов 76, 75 Собинского участкового лесничества Собинского лесничества в точке 5, далее на юго-запад по лесной дороге до моста через р. Ободь (западная граница лесного квартала 75 Собинского участкового лесничества Собинского лесничества) в точке 6 и далее, вниз по среднему течению р. Ободь до места впадения р. Ободь в р. Клязьму в точке 7. **Западная:** От места впадения р. Ободь в р. Клязьму на север, вниз по среднему течению р. Клязьмы, огибая по левому берегу все расположенные далее вниз по течению р. Клязьмы острова, до моста через р. Клязьма, расположенного на автомобильной дороге 17 ОП МЗ 17 Н – 59 «Собинка – Лакинск – Ставрово» в точке 1.

**К землям, земельным участкам, правовой режим которых не допускает осуществление видов деятельности в сфере охотничьего хозяйства и которые не подлежат включению в состав охотничьего угодья, относятся:**

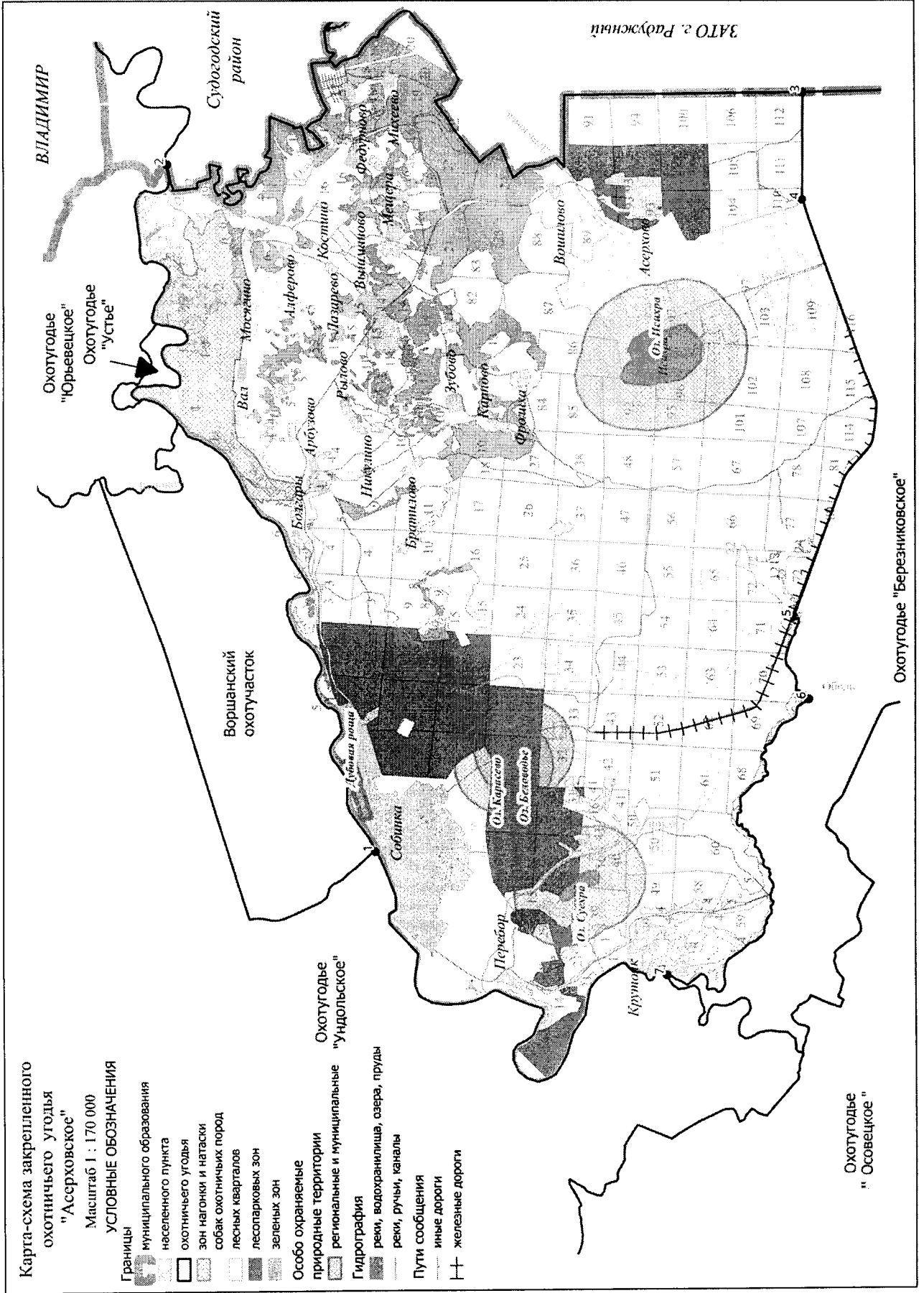
-территории следующих населенных пунктов: г. Собинка, д. Болгары, с. Арбузово, д. Пушкино, д. Вал, д. Кадыево, д. Колокольница, д. Боковино, д. Мосягино, д. Танковижа, д.Алферово, д. Костино, д. Лопухино, д.Буланово, д. Мещера, д. Артюшино, д. Ремни, д. Михеево, д. Федурново, д. Вошилово, п. Асерхово, д. Запрудье, д. Вышманово, д. Лазарево, д. Рылово, д. Никулино, д. Братилово, д. Зубово, д. Корчагино, д. Карпово, д. Фролиха, д. Перебор, д. Крутояк;

-территории следующих лесопарковых зон: лесопарковая зона Собинского участкового лесничества Собинского лесничества.

**Примечание:** к зеленым зонам относятся следующие участки лесного фонда: лесные кварталы 5-24, 4 (выделы 13-15, 17-25) урочища «Трудовик» Березняковского сельского участкового лесничества Собинского лесничества общей площадью 2010,42 га.

**Сведения о характерных точках границ охотничьего угодья «Асерховское» в системе координат WGS 84 UTM ZONE 37N**

№ п/п	Координата X	Координата Y	Координата X	Координата Y
	градусы, минуты, секунды		десятичные градусы	
1	55°59'49,81"	40°0'59,46"	55,997168	40,016516
2	56°2'16,37"	40°15'31,50"	56,037880	40,258749
3	55°54'45,68"	40°17'2,60"	55,912688	40,284055
4	55°54'46,56"	40°14'46,43"	55,912932	40,246231
5	55°54'52,53"	40°5'56,55"	55,914591	40,099040
6	55°54'41,86"	40°4'11,87"	55,911629	40,069965
7	55°56'23,07"	39°58'22,77"	55,939742	39,972991



**99. Охотхозяйство «Ундольское».**

Площадь 13,131 тыс.га.

**Северная:** от юго-западного угла лесного квартала 3 Ундольского участкового лесничества Собинского лесничества (точка 1) на восток по южным границам лесных кварталов 4, 5 Ундольского участкового лесничества Собинского лесничества до пересечения безымянной реки в точке 2, далее вниз по течению реки до ее впадения в пруд рыбхоза в точке 3, далее по электронному треку до точки 4 у д. Октябрька, затем на восток, вниз по среднему течению р. Ворши, огибая все острова по правому берегу, до места пересечения с северной ЛЭП (500 кВ Трубино – Владимирская) в точке 5 и далее на северо-восток по северной ЛЭП до места пересечения северной ЛЭП с р. Колокшей в точке 6. **Восточная:** от места пересечения северной ЛЭП с р. Колокшей на юго-восток, вниз по течению р. Колокши до моста через р. Колокшу, расположенного на Горьковской железной дороге в точке 7. **Южная:** от моста через р. Колокшу, расположенного на Горьковской железной дороге на юго-запад по Горьковской железной дороге до места пересечения Горьковской железной дороги с мостом, расположенным на автомобильной дороге 17 ОП МЗ 17 Н – 59 «Собинка – Лакинск – Ставрово» в точке 8. По автомобильной дороге 17 ОП МЗ 17 Н – 59 «Собинка – Лакинск – Ставрово» на юг до автомобильного моста через р. Клязьма в точке 9. От автомобильного моста вверх по среднему течению р. Клязьма, огибая острова по правому берегу до выхода к берегу р. Клязьма проселочной дороги от д. Новоселово в точке 10. По проселочной дороге на запад и северо-запад до д. Новоселово (точка 11). **Западная:** от д. Новоселово по автомобильной дороге 17 ОП МЗ 17 Н – 582 «Ундола – Жохово» - Новоселово» до с. Заречное (точка 12), далее через с. Заречное до автомобильной дороги 17 ОП МЗ 17 Н – 579 «Ундола - Копнино – Жохово» (точка 13), по автомобильной дороге 17 ОП МЗ 17 Н – 579 «Ундола - Копнино – Жохово» до д. Митрофаниха (точка 14), по проселочной дороге, огибая д. Митрофаниха с восточной и северной стороны, огибая с восточной и северной стороны пруд у д. Митрофаниха и далее, на северо-запад по проселочной дороге до Горьковской железной дороги до (участок Ундола – Болдино) (точка 15), затем на запад по железной дороге до места пересечения с административной границей Петушинского района в точке 16 и далее на северо-запад по административной границе Петушинского района до северо-западного угла лесного квартала 3 Ундольского участкового лесничества Собинского лесничества (точка 11).

**К землям, земельным участкам, правовой режим которых не допускает осуществление видов деятельности в сфере охотничьего хозяйства и которые не подлежат включению в состав охотничьего угодья, относятся:**

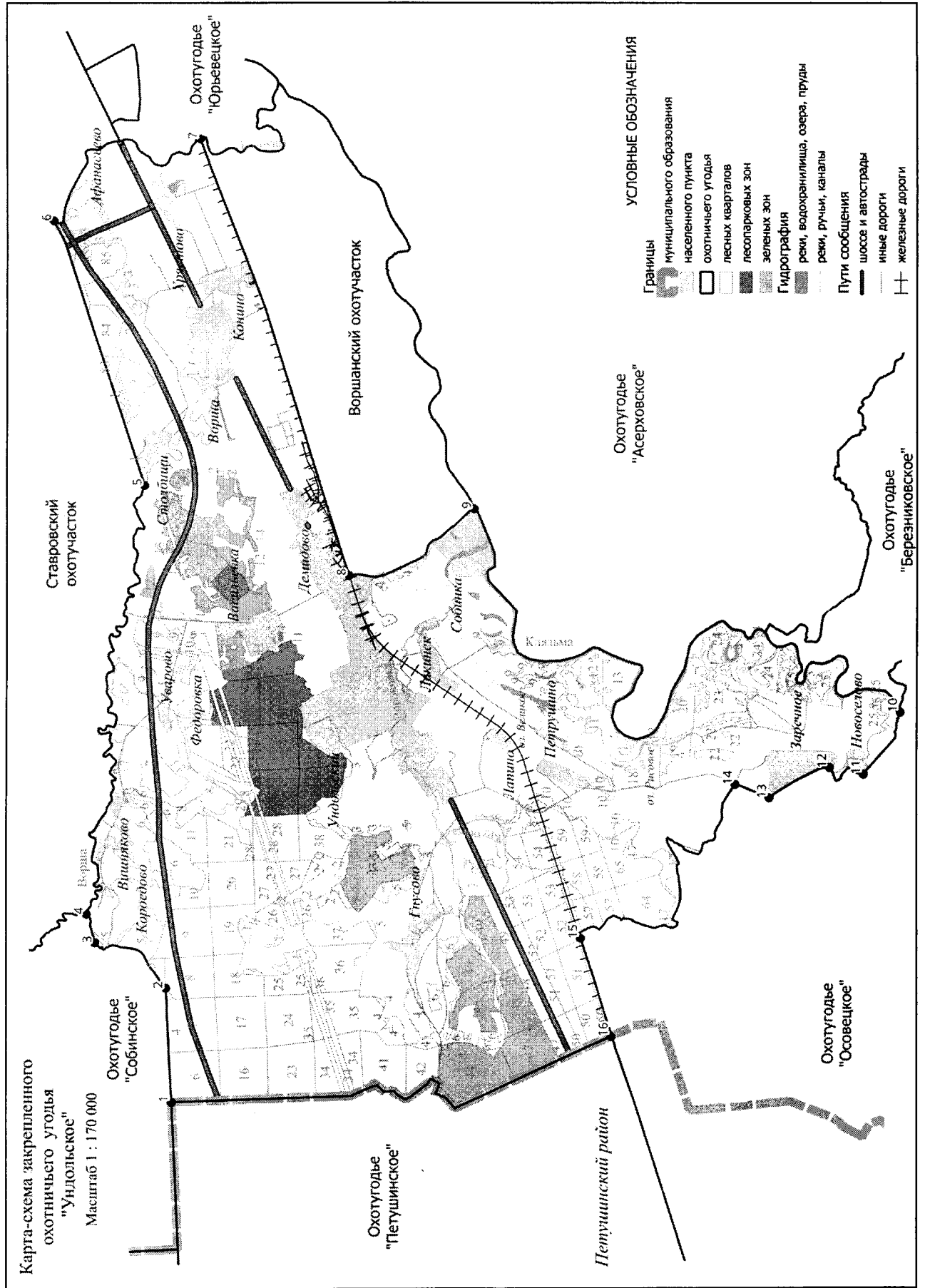
-территории следующих населенных пунктов: г. Лакинск, д. Омофорово, д. Гнусово, д. Лапино, д. Петрушино, д. Митрофаниха, с. Заречное, д. Новоселово, д.Хреново, д. Васильевка, д. Демидово, с. Ворша, д. Конино, д. Хрястово, д. Афанасьевы, д. Столбищи, д. Федоровка, д. Уварово, д. Вишняково, д. Короедово, д. Октябрька.

**Примечание:** к зеленым зонам относятся следующие участки лесного фонда лесные кварталы 43-46, 47 (выделы 1-26, 45, 46), 48 (выделы 1-33, 47-57, 59, 61, 62), 49 (выделы 1-57, 92-96) Ундольского участкового лесничества Собинского лесничества, лесной квартал 10 (выделы 1-6, 8-13, 17-20), 11 (выделы 2-5, 10-15, 19, 21-29, 32-36, 40-45), 12 (выделы 2-44), 13 (выделы 1-53, 55-63) урочища «Маяк» Лакинского участкового лесничества Собинского лесничества, лесные кварталы 4 (выделы 6-9), 5 (выделы 1-11) урочища «Воршанское» Лакинского участкового лесничества Собинского лесничества общей площадью 884,2815 га.



**Сведения о характерных точках границ охотничьего угодья «Ундольское» в системе координат WGS 84 UTM ZONE 37N**

№ п/п	Координата X	Координата Y	Координата X	Координата Y
	градусы, минуты, секунды		десятичные градусы	
1	56°3'23,87"	39°48'27,73"	56,056630	39,807704
2	56°3'27,83"	39°50'51,89"	56,057729	39,847748
3	56°4'18,17"	39°51'49,57"	56,071714	39,863769
4	56°4'24,05"	39°52'25,89"	56,073347	39,873857
5	56°3'43,16"	40°1'28,66"	56,061988	40,024628
6	56°4'48,01"	40°7'7,10"	56,080002	40,118638
7	56°3'4,17"	40°8'51,37"	56,051158	40,147604
8	56°1'18,83"	39°59'34,42"	56,021896	39,992894
9	55°59'49,68"	40°0'59,49"	55,997133	40,016526
10	55°54'46,46"	39°56'41,92"	55,912906	39,944978
11	55°55'12,47"	39°55'23,61"	55,920131	39,923224
12	55°55'36,94"	39°55'31,94"	55,926929	39,925538
13	55°56'20,11"	39°54'53,73"	55,938919	39,914926
14	55°56'44,40"	39°55'10,62"	55,945666	39,919617
15	55°58'33,85"	39°51'54,86"	55,976069	39,865239
16	55°58'12,22"	39°49'50,66"	55,970061	39,830739



**100. Охотхозяйство «Алепинское».**

Площадь 16,191 тыс.га.

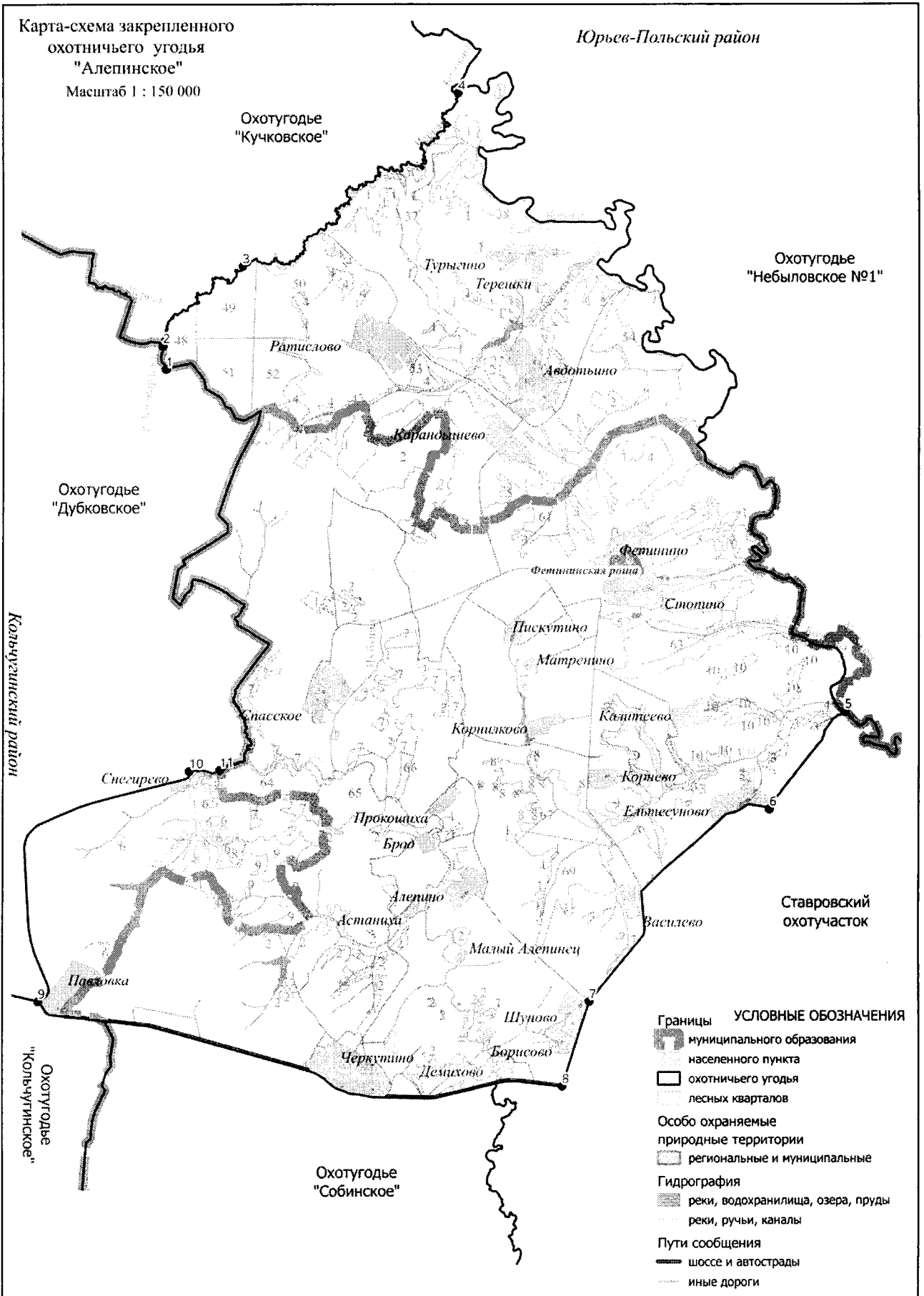
**Северная:** от юго-западного угла лесного квартала 48 Небыловского участкового лесничества Юрьев-Польского лесничества (точка 1) на север, до р. Башкирдова (точка 2) и далее вниз по среднему течению р. Башкирдова, огибая острова по правому берегу до впадения в р. Черная в точке 3, далее вниз по среднему течению р. Черной, огибая острова по правому берегу до места впадения ее в р. Колокшу в точке 4. **Восточная:** от места впадения р. Черной в р. Колокшу на юго-восток, вниз по среднему течению р. Колокши, огибая острова по правому берегу до брода через р. Колокшу в месте пересечения с грунтовой дорогой Чувашиха – Ельтесуново в точке 5, затем на юго-запад по грунтовой дороге Чувашиха – Ельтесуново через с. Ельтесуново (точка 6) и далее по автомобильной дороге «с. Ельтесуново – д. Василево» на юг до автомобильной дороги 17 ОП МЗ 17 Н – 56 «Колокша - Кольчугино – Александров» - Фетинино» (точка 7), далее по автомобильной дороге 17 ОП МЗ 17 Н – 56 «Колокша - Кольчугино – Александров» - Фетинино» через д. Шуново до места пересечения с автомобильной дорогой 17 ОП РЗ 17 А – 2 «Колокша - Кольчугино - Александров - Верхние Дворики» в точке 8. **Южная:** от места пересечения автомобильных дорог 17 ОП МЗ 17 Н – 56 «Колокша - Кольчугино – Александров» - Фетинино» и 17 ОП РЗ 17 А – 2 «Колокша - Кольчугино - Александров - Верхние Дворики» до по автомобильной дороге 17 ОП РЗ 17 А – 2 «Колокша - Кольчугино - Александров - Верхние Дворики» через с. Черкутино, до д. Павловка (точка 9). **Западная:** от д. Павловка на север по автомобильной дороге 17 ОП МЗ 17 Н – 411 «Павловка – Снегирево» до моста через р. Ворша в с. Снегирево (точка 10), затем вниз по среднему течению р. Ворша до административной границы Кольчугинского района (точка 11), далее по административной границе Кольчугинского района до юго-западного угла лесного квартала 48 Небыловского участкового лесничествам Юрьев-Польского лесничества (точка 1).

**К землям, земельным участкам, правовой режим которых не допускает осуществление видов деятельности в сфере охотничьего хозяйства и которые не подлежат включению в состав охотничьего угодья, относятся:**

-территории следующих населенных пунктов: д. Спасское, с. Снегирево, д. Павловка, с. Черкутино, д. Демихово, д. Горямино, д. Николютино, д. Шуново, д. Малый Алепинец, д. Астаниха, с. Алепино, д. Брод, д. Прокошиха, д. Василево, с. Ельтесуново, с. Калитеево, д. Корнево, д. Корнилково, д. Пискутино, д. Матренино, с. Фетинино, д. Карандышево, с. Авдотьино, с. Ратислово, д. Турыгино.

**Сведения о характерных точках границ охотничьего угодья «Алепинское» в системе координат WGS 84 UTM ZONE 37N**

№ п/п	Координата X	Координата У	Координата X	Координата У
	градусы, минуты, секунды		десятичные градусы	
1	56°18'37,78"	39°42'35,69"	56,310495	39,709913
2	56°18'52,26"	39°42'32,30"	56,314516	39,708972
3	56°19'41,59"	39°44'0,66"	56,328220	39,733515
4	56°21'29,56"	39°48'1,51"	56,358210	39,800420
5	56°15'6,95"	39°55'11,87"	56,251931	39,919963
6	56°14'6,66"	39°53'47,24"	56,235184	39,896455
7	56°12'7,62"	39°50'27,40"	56,202118	39,840945
8	56°11'15,12"	39°49'57,53"	56,187533	39,832647
9	56°12'7,57"	39°40'14,32"	56,202103	39,670645
10	56°14'29,32"	39°43'2,01"	56,241477	39,717224
11	56°14'30,07"	39°43'35,86"	56,241686	39,726628



## 14. Судогодский район.

### 101. Охотхозяйство «Краснобогатырское».

Площадь 8,551 тыс.га.

**Северная:** от юго-восточного угла лесного квартала 86 Судогодского участкового лесничества Андреевского лесничества (точка 1) на восток по лесной дороге через лесные кварталы 41, 52, 53, 54, 60 Краснобогатырского участкового лесничества Андреевского лесничества и точки 2-8 и далее на восток до д. Бахтино (точка 9), далее на юго-восток по автомобильной дороге 17 – 252 ОП МР 89 «а/дорога с. Картмазово - д. Бахтино» до с. Картмазово (точка 10), от с. Картмазово по автомобильной дороге 17 ОП МЗ 17 Н – 625 «Картмазово – Васильево» через точку 11 до д. Васильево (точка 12), далее по проселочной дороге на северо-восток до места пересечения с административной границей Ковровского района в точке 13 и далее на восток по административной границе Ковровского района до северо-западного угла лесного квартала 7 Языковского участкового лесничества Андреевского лесничества (точка 14). **Восточная:** от северо-западного угла лесного квартала 7 Языковского участкового лесничества Андреевского лесничества на юг по восточным границам лесных кварталов 6, 5, 9, 16, 22, 46 Языковского участкового лесничества Андреевского лесничества до юго-восточного угла лесного квартала 46 Языковского участкового лесничества Андреевского лесничества (точка 15). **Южная:** от юго-восточного угла лесного квартала 46 Языковского участкового лесничества Андреевского лесничества на запад по южным границам лесных кварталов. 46, 45, 44, 43, 42 Языковского участкового лесничества Андреевского лесничества до юго-западного угла лесного квартала 42 Языковского участкового лесничества Андреевского лесничества (точка 16). Затем на север по западным границам лесных кварталов 42, 18 Языковского участкового лесничества до точки 17 и далее на запад по южным границам лесного квартала 11 Языковского участкового лесничества Андреевского лесничества и лесного квартала 110 Краснобогатырского участкового лесничества Андреевского лесничества до юго-западного угла лесного квартала 110 Краснобогатырского участкового лесничества Андреевского лесничества (точка 18). От юго-западного угла лесного квартала 110 Краснобогатырского участкового лесничества Андреевского лесничества на юг по восточным границам лесных кварталов 118, 120 Краснобогатырского участкового лесничества Андреевского лесничества до точки 19, затем на запад по южной границе лесного квартала 120 Краснобогатырского участкового лесничества Андреевского лесничества и далее на запад по западной границе лесного квартала 50 Языковского участкового лесничества Андреевского лесничества до грунтовой дороги «п. Болтский – Дюкинский щебеночный карьер» (точка 20), по грунтовой дороге на северо-запад до карьера (точка 21), далее по южной границе карьера до восточной границы лесного квартала 116 Краснобогатырского участкового лесничества Андреевского лесничества (точка 22), далее на запад по лесной дороге через лесные кварталы 116, 115, 114, 113, 104 Краснобогатырского участкового лесничества Андреевского лесничества до места пересечения гравийной дороги «Дамба» с западной границей лесного квартала 104 Краснобогатырского участкового лесничества Андреевского лесничества в точке 23. **Западная:** от места пересечения гравийной дороги «Дамба» с западной границей лесного квартала 104 Краснобогатырского участкового лесничества Андреевского лесничества на северо-запад по гравийной дороге «Дамба» до юго-восточного угла лесного квартала 86 Судогодского участкового лесничества Андреевского лесничества (точка 1).

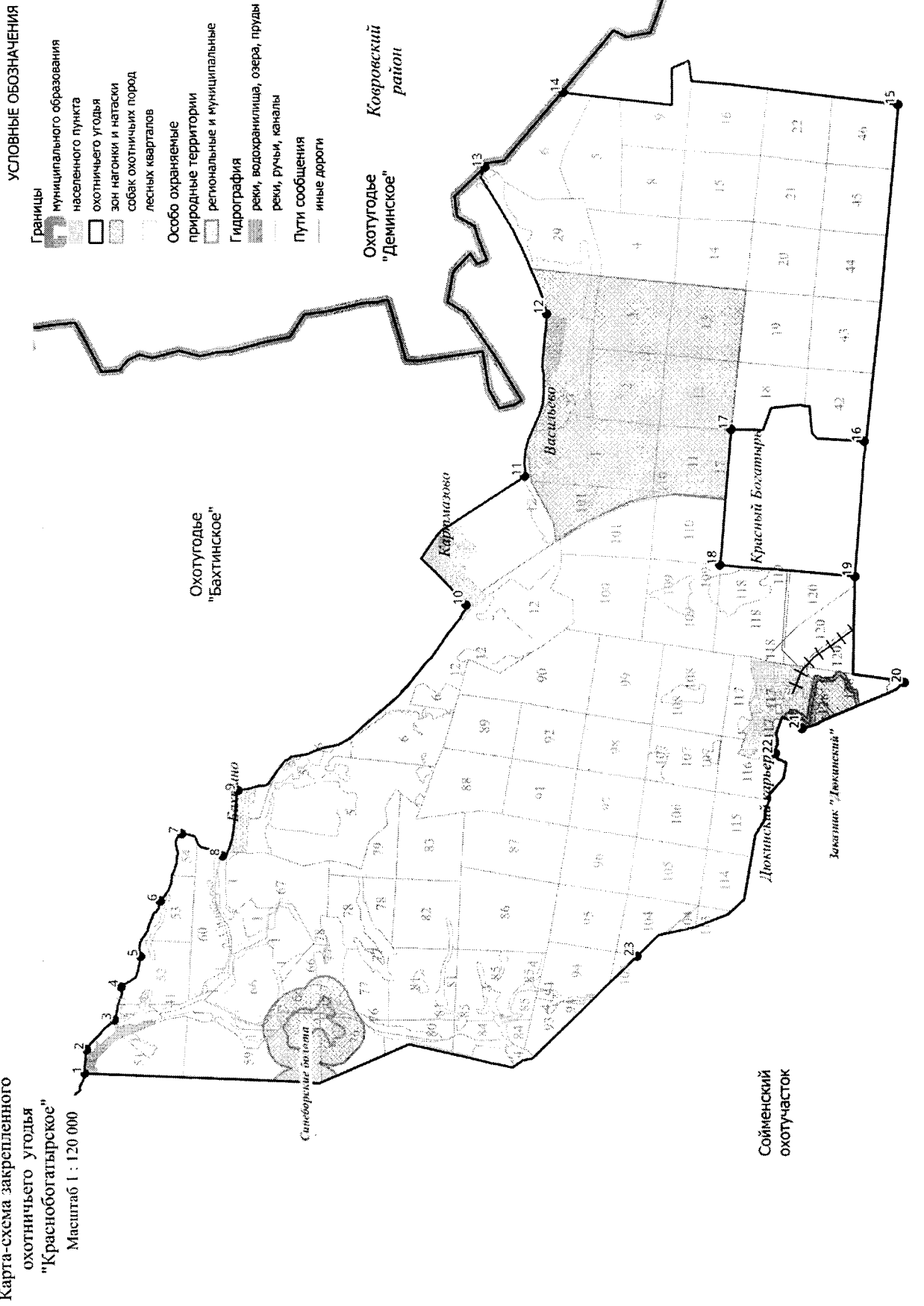
**К землям, земельным участкам, правовой режим которых не допускает осуществление видов деятельности в сфере охотничьего хозяйства и которые не подлежат включению в состав охотничьего угодья, относятся:**

- территории следующих населенных пунктов: д. Васильево, с. Картмазово, д. Бахтино;
- территории следующих особо охраняемых территорий: государственный комплексный природный заказник регионального значения «Дюкинский».

**Сведения о характерных точках границ охотничьего угодья «Краснобогатырское» в системе координат WGS 84 UTM\_ZONE 37N**

№ п/п	Координата X	Координата Y	Координата X	Координата Y
	градусы, минуты, секунды		десятичные градусы	
1	56°6'37,34"	40°58'58,96"	56,110373	40,983043
2	56°6'36,40"	40°59'19,31"	56,110112	40,988698
3	56°6'23,02"	40°59'44,76"	56,106395	40,995766
4	56°6'19,73"	41°0'12,89"	56,105481	41,003580
5	56°6'10,38"	41°0'38,95"	56,102883	41,010819
6	56°6'0,89"	41°1'26,39"	56,100248	41,023998
7	56°5'50,70"	41°2'24,13"	56,097416	41,040037
8	56°5'31,01"	41°2'5,04"	56,091948	41,034735
9	56°5'23,66"	41°3'1,17"	56,089906	41,050324
10	56°3'33,67"	41°5'40,85"	56,059352	41,094680
11	56°3'5,20"	41°7'31,73"	56,051446	41,125482
12	56°2'54,62"	41°9'52,04"	56,048506	41,164457
13	56°3'24,24"	41°11'59,11"	56,056732	41,199754
14	56°2'46,45"	41°13'3,91"	56,046237	41,217752
15	56°0'4,94"	41°12'52,41"	56,001371	41,214559
16	56°0'21,42"	41°8'1,41"	56,005950	41,133724
17	56°1'26,03"	41°8'11,97"	56,023897	41,136659
18	56°1'31,71"	41°6'14,83"	56,025475	41,104119
19	56°0'26,22"	41°6'4,77"	56,007282	41,101324
20	56°0'2,33"	41°4'33,25"	56,000649	41,075903
21	56°0'51,95"	41°3'53,90"	56,014430	41,064973
22	56°1'4,85"	41°3'32,08"	56,018014	41,058912
23	56°2'11,71"	41°0'37,80"	56,036586	41,010500

Карта-схема закрепленного охотничьего угодья "Краснобогатырское"  
 Масштаб 1 : 120 000



**102. Охотхозяйство «Чамеревское».**

Площадь 8,695 тыс.га.

**Северная:** От устья реки Ущерки (точка 1) на восток, вниз по среднему течению реки Клязьмы, огибая по правому берегу все расположенные далее вниз по течению реки Клязьмы острова до д. Трофимовка (точка 2). **Восточная:** От точки 2 триста метров на юг по грунтовой дороге до д. Трофимовка (точка 3), затем на юго-запад по грунтовой дороге через д. Трофимовка, д. Кисельница до южной границы д. Кисельница (точка 4). От южной границы д. Кисельница на юг по грунтовой заросшей дороге до места её пересечения с северной границей д. Мичурино в точке 5, далее через д. Мичурино по грунтовой дороге, пересекая д. Мичурино с северо-запада на юго-восток до юго-восточной границы д. Мичурино в месте пересечения юго-восточной границы д. Мичурино с автомобильной дорогой 17 ОП МЗ 17 Н – 86 «Смыково – Мичурино со съездом в Спас-Купалище» в точке 6. От места пересечения юго-восточной границы д. Мичурино с автомобильной дорогой 17 ОП МЗ 17 Н – 86 «Смыково – Мичурино со съездом в Спас-Купалище» на юго-восток по автомобильной дороге 17 ОП МЗ 17 Н – 86 «Смыково – Мичурино со съездом в Спас-Купалище», пересекая автомобильную дорогу М - 7 «Волга» в точке 7 через д. Смыково до автомобильной дороги 17 – 252 ОП МР 396 «а/дорога д.Смыково – д. Нагорное» (точка 8), по автомобильной дороге 17 – 252 ОП МР 396 «а/дорога д.Смыково – д. Нагорное» до северной границы д. Нагорное (точка 9), затем, на юго-запад по грунтовой дороге вдоль северной границы д. Нагорное и на юго-запад по заросшей просёлочной грунтовой дороге и электронному треку через точки 10, 11 до места пересечения с каналом реки Синеборки в месте разрушенного переезда через реку в точке 12, вдоль по каналу реки Синеборки до места примыкания канала реки Синеборки к обочине автомобильной дороги 17 ОП МЗ 17 Н – 63 «Судогда – Чамерево» – Попелёнки – пионерлагерь – Смыково» в точке 13, затем на юго-запад по автомобильной дороге 17 ОП МЗ 17 Н – 63 «Судогда – Чамерево» – Попелёнки – пионерлагерь – Смыково» до перекрёстка автомобильной дороги 17 ОП МЗ 17 Н – 63 «Судогда – Чамерево» – Попелёнки – пионерлагерь – Смыково» и автомобильной дороги 17 ОП МЗ 17 Н – 62 «Судогда – Чамерево» в точке 14. **Южная:** От перекрёстка автомобильной дороги 17 ОП МЗ 17 Н – 63 «Судогда – Чамерево» – Попелёнки – пионерлагерь – Смыково» и автомобильной дороги 17 ОП МЗ 17 Н – 62 «Судогда – Чамерево» на запад по автомобильной дороге 17 ОП МЗ 17 Н – 62 «Судогда – Чамерево» до с. Чамерево (точка 15). От с. Чамерево на запад по автомобильной дороге 17 ОП МЗ 17 Н – 85 «Чамерево – Аксёново» до д. Аксёново (точка 16). От д. Аксёново на запад по грунтовой просёлочной дороге до д. Натальинка (точка 17). От д. Натальинка на запад по лесной грунтовой дороге по электронному треку через точки 18-20 до северо-восточной границы д. Соколово (точка 21). **Западная:** От северо-восточной границы д. Соколово на север по просёлочной дороге, идущей вдоль реки Ущерки до точки 22, далее на север по заброшенной лесной дороге через точку 23 до точки 24, далее на юг по лесной дороге вдоль лесной просеки до точки 25, затем на север по лесной дороге, идущей в стороне от лесной просеки через точку 26, затем на север по заброшенной лесной дороге идущей вдоль лесной просеки в направлении д. Новокарповка до точки 27 и далее на север по заброшенной лесной дороге идущей вдоль лесной просеки, начинающейся на участке северной границы лесного квартала 18 Бараковского участкового лесничества в точке 28. От точки 28 на север по просёлочной дороге до д. Новокарповка в точке 29. От д. Новокарповка в точке 29 на запад по лесной просёлочной дороге до точки 30 затем на северо-запад по лесной дороге до точки 31 в месте пересечения с рекой Ущеркой и далее на север вниз по среднему течению реки Ущерки до устья реки Ущерки в точке 1.

**К землям, земельным участкам, правовой режим которых не допускает осуществление видов деятельности в сфере охотничьего хозяйства и которые не подлежат включению в состав охотничьего угодья, относятся:**

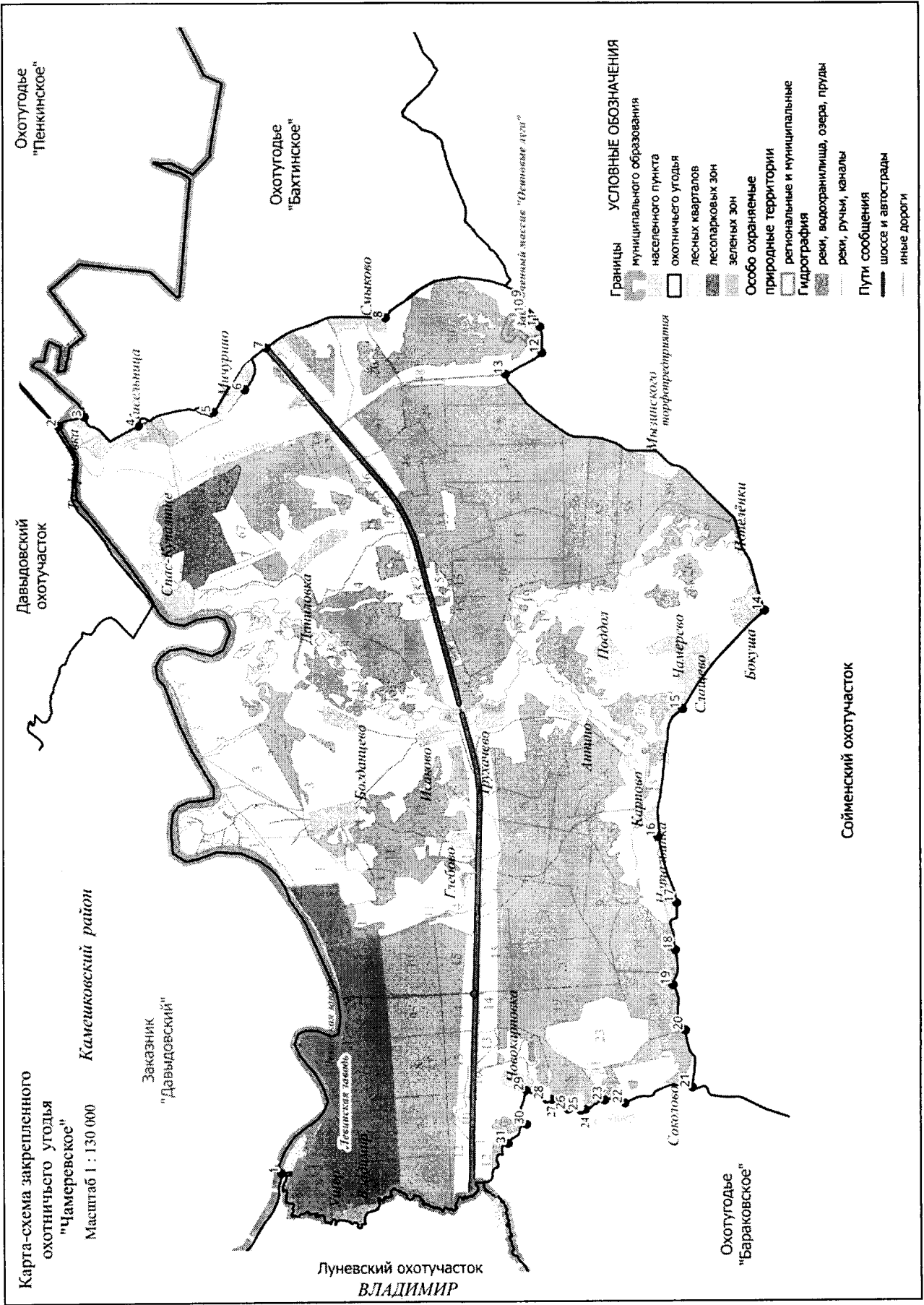
-территории следующих населенных пунктов: д. Богданцево, д. Маслово, д. Исаково, д.



Глебово, д. Новокарповка, д. Аксеново, с. Чамерево, д. Михалево, д. Слашево, д. Поддол, д. Бокуша, д. Попеленки, п. Мызинского торфопредприятия, д. Смыково, д. Мичурино, д. Кисельница, д. Трофимовка, с. Спас-Купалище, д. Даниловка, д. Аннино, д. Трухачево; -территории следующих лесопарковых зон: лесопарковая зона Бараковского участкового лесничества Владимирского лесничества, лесопарковая зона Судогодского участкового лесничества Андреевского лесничества.

**Сведения о характерных точках границ охотничьего угодья «Чамеревское» в системе координат WGS\_84 UTM\_ZONE\_37N**

№ п/п	Координата X	Координата Y	Координата X	Координата Y
	градусы, минуты, секунды		десятичные градусы	
1	56°7'55,39"	40°39'53,05"	56,132053	40,664737
2	56°9'53,87"	40°51'51,08"	56,164965	40,864189
3	56°9'40,09"	40°52'0,14"	56,161135	40,866705
4	56°9'10,93"	40°51'51,27"	56,153035	40,864240
5	56°8'30,86"	40°52'4,50"	56,141907	40,867916
6	56°8'14,27"	40°52'26,00"	56,137297	40,873889
7	56°8'2,73"	40°53'6,23"	56,134093	40,885063
8	56°6'58,60"	40°53'35,33"	56,116277	40,893147
9	56°5'43,66"	40°53'55,45"	56,095461	40,898737
10	56°5'42,26"	40°53'40,15"	56,095073	40,894486
11	56°5'35,15"	40°53'26,62"	56,093098	40,890729
12	56°5'34,20"	40°53'1,40"	56,092832	40,883721
13	56°5'53,62"	40°52'40,72"	56,098227	40,877978
14	56°3'35,20"	40°48'53,16"	56,059777	40,814768
15	56°4'19,29"	40°47'18,76"	56,072026	40,788543
16	56°4'32,45"	40°45'15,70"	56,075681	40,754360
17	56°4'22,69"	40°44'12,29"	56,072970	40,736748
18	56°4'23,48"	40°43'27,17"	56,073190	40,724214
19	56°4'24,71"	40°42'53,38"	56,073531	40,714829
20	56°4'18,15"	40°42'9,62"	56,071707	40,702672
21	56°4'14,41"	40°41'14,64"	56,070669	40,687400
22	56°4'50,40"	40°40'59,66"	56,080666	40,683239
23	56°5'1,29"	40°41'2,60"	56,083692	40,684055
24	56°5'11,75"	40°40'53,61"	56,086598	40,681559
25	56°5'14,10"	40°40'52,56"	56,087251	40,681267
26	56°5'20,88"	40°40'53,72"	56,089133	40,681590
27	56°5'29,65"	40°41'3,36"	56,091569	40,684268
28	56°5'32,58"	40°41'3,60"	56,092384	40,684334
29	56°5'43,30"	40°41'12,18"	56,095362	40,686717
30	56°5'43,03"	40°40'39,08"	56,095286	40,677521
31	56°5'52,98"	40°40'20,70"	56,098050	40,672416



**103. Охотхозяйство «Андреевское».**

Площадь 18,602 тыс.га.

**Северная:** от места пересечения юго-западного угла лесного квартала 61 Андреевского участкового лесничества Андреевского лесничества с автомобильной дорогой 17 ОП РЗ 17 Р – 1 «Владимир - Муром – Арзамас» в точке 1 на восток, по южным границам лесных кварталов 61, 62 Андреевского участкового лесничества Андреевского лесничества, затем на север по восточным границам лесных кварталов 62, 50, 35 Андреевского участкового лесничества Андреевского лесничества до места пересечения с Горьковской железной дорогой (участок Судогда - Волосатая) в точке 2, далее на восток по Горьковской железной дороге (участок Судогда - Волосатая) до западной границы лесного квартала 13 Андреевского участкового лесничества Андреевского лесничества (точка 3), далее по западной границе лесного квартала 13 Андреевского участкового лесничества Андреевского лесничества до административной границы Ковровского района (точка 4), по административной границе Ковровского района на восток, до места пересечения административных границ Ковровского, Селивановского и Судогодского районов в точке 5.

**Восточная:** от места пересечения административных границ Ковровского, Селивановского и Судогодского районов на юг по административным границам Ковровского и Селивановского районов до юго-восточного угла лесного квартала 57 Мошокского участкового лесничества Андреевского лесничества (точка 6).

**Южная:** от юго-восточного угла лесного квартала 57 Мошокского участкового лесничества Андреевского лесничества на запад по южной границе лесного квартала 57, 56 Мошокского участкового лесничества Андреевского лесничества, затем по лесной опушке на север до проселочной дороги (точка 7), далее по проселочной дороге на запад через д. Демухино, д. Пищальниково через точки 8-13 до места пересечения с автомобильной дорогой 17 ОП МЗ 17 Н – 638 «Мошок - Красный Куст» в точке 14, затем на юго-запад по автомобильной дороге 17 ОП МЗ 17 Н – 638 «Мошок - Красный Куст» до северной границы лесного квартала 25 Мошокского участкового лесничества Андреевского лесничества (точка 15) и далее на запад по северным границам лесных кварталов 25, 23 и южной границе лесного квартала 13 Мошокского участкового лесничества Андреевского лесничества до юго-западного угла лесного квартала 13 Мошокского участкового лесничества Андреевского лесничества (точка 16).

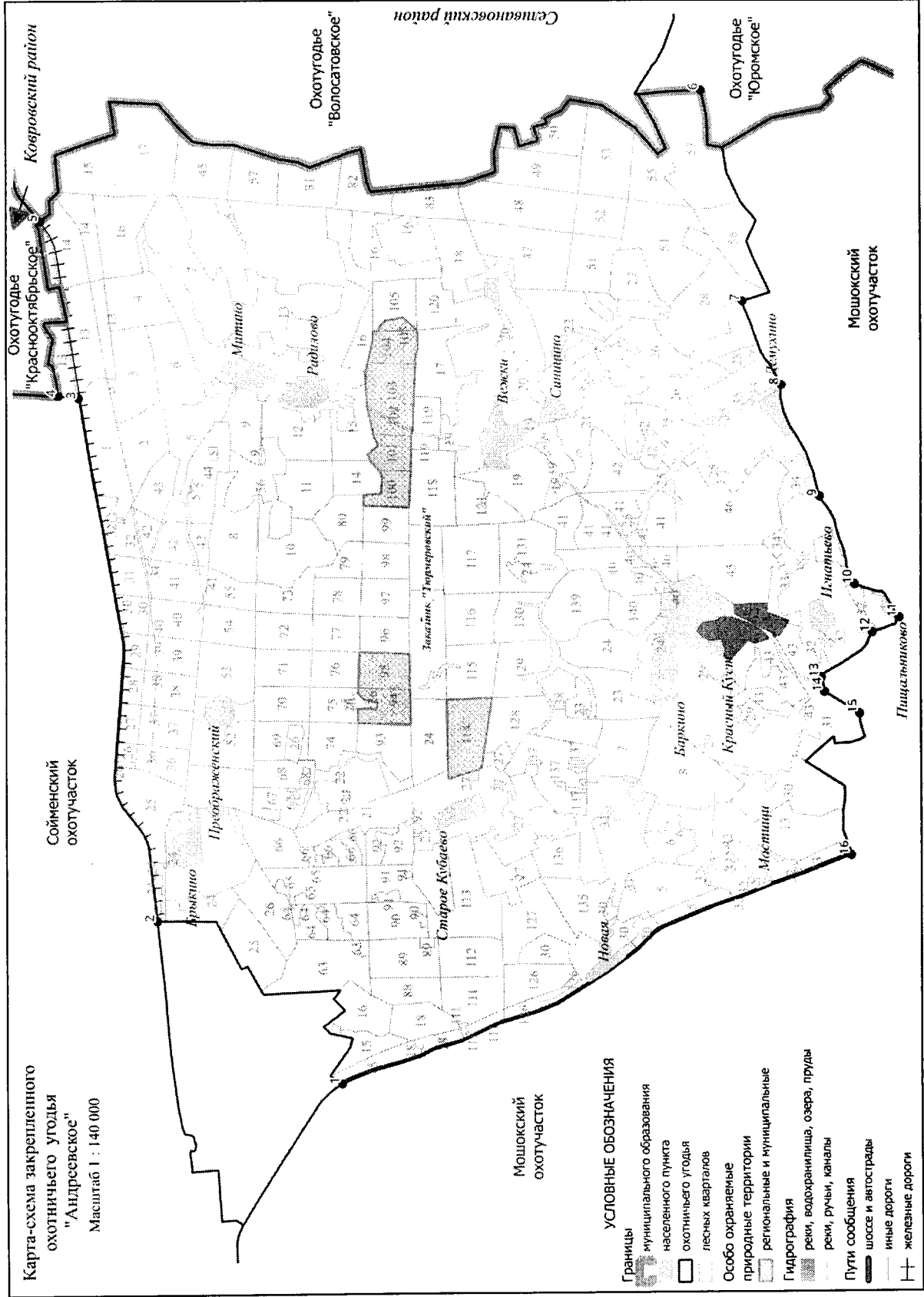
**Западная:** от юго-западного угла лесного квартала 13 Мошокского участкового лесничества на северо-запад по автомобильной дороге 17 ОП РЗ 17 Р – 1 «Владимир - Муром – Арзамас» через д. Мостищи, д. Новая до юго-западного угла лесного квартала 61 Андреевского участкового лесничества Андреевского лесничества (точка 1).

**К землям, земельным участкам, правовой режим которых не допускает осуществление видов деятельности в сфере охотничьего хозяйства и которые не подлежат включению в состав охотничьего угодья, относятся:**

- территории следующих населенных пунктов: д. Брыкино, х. Преображенский, д. Митино, д. Радилово, д. Павловка, д. Вежки, д. Синицыно, д. Демухино, д. Пищальниково, д. Игнатьево, п. Красный Куст, д. Баркино, д. Мостищи, д. Новая, д. Старое Кубаево;
- территории следующих лесопарковых зон: лесопарковая зона Мошокского участкового лесничества Андреевского лесничества.

**Сведения о характерных точках границ охотничьего угодья «Андреевское» в системе координат WGS 84 UTM\_ZONE\_37N**

№ п/п	Координата X	Координата Y	Координата X	Координата Y
	градусы, минуты, секунды		десятичные градусы	
1	55°55'5,96"	41°8'28,69"	55,918324	41,141302
2	55°56'52,99"	41°11'18,43"	55,948052	41,188452
3	55°57'38,29"	41°20'21,60"	55,960635	41,339334
4	55°57'50,07"	41°20'23,78"	55,963908	41,339939
5	55°58'0,65"	41°23'26,43"	55,966848	41,390676
6	55°51'35,40"	41°25'42,64"	55,859833	41,428511
7	55°51'11,46"	41°22'2,41"	55,853185	41,367336
8	55°50'48,79"	41°20'34,52"	55,846887	41,342921
9	55°50'26,57"	41°18'38,11"	55,840713	41,310585
10	55°50'5,83"	41°17'6,69"	55,834953	41,285193
11	55°49'39,43"	41°16'31,80"	55,827620	41,275499
12	55°49'55,33"	41°16'16,63"	55,832037	41,271287
13	55°50'25,59"	41°15'29,94"	55,840442	41,258316
14	55°50'23,68"	41°15'14,76"	55,839911	41,254099
15	55°50'3,02"	41°14'52,17"	55,834172	41,247824



**104. Охотхозяйство «Муромцевское».**

Площадь 21,891 тыс.га.

**Северная:** от моста через р. Войнингу (точка 1) по автомобильной дороге 17 ОП МЗ 17 Н – 620 «Бег – Афоново» через п. Бег, далее по южной административной границе г. Судогды до автомобильной дороги 17 ОП МЗ 17 Н – 84 «Подъезд к г. Судогде N2» (точка 2), по автомобильной дороге 17 ОП МЗ 17 Н – 84 «Подъезд к г. Судогде N2» до автомобильной дороги 17 ОП РЗ 17 Р – 1 «Владимир - Муром – Арзамас» (точка 3) и далее по автомобильной дороге 17 ОП РЗ 17 Р – 1 «Владимир - Муром – Арзамас» до перекрестка с автомобильной дорогой 17 – 252 ОП МР 383 «а/дорога «г. Владимир - г. Муром - г. Арзамас» - д. Колесня» в точке 4. **Восточная:** от перекрестка автомобильной дороги 17 ОП РЗ 17 Р – 1 «Владимир - Муром – Арзамас» и 17 – 252 ОП МР 383 «а/дорога «г. Владимир - г. Муром - г. Арзамас» - д. Колесня» на юг по автомобильной дороге 17 – 252 ОП МР 383 «а/дорога «г. Владимир - г. Муром - г. Арзамас» - д. Колесня» до д. Колесня (точка 5), далее по проселочной дороге через точки 6-7 до п. Передел (точка 8), далее по дороге лесохозяйственного значения (ледянка) до ЛЭП ВЛ 500 кВ Владимирская – Радуга (точка 9), затем по направлению ЛЭП до р. Юмкино (точка 10) и далее вниз по среднему течению р. Юмкино до р. Ястреб (точка 11), далее вниз по среднему течению р. Ястреб до пересечения с административной границей Гусь-Хрустального района в точке 12. **Южная:** от пересечения р. Ястреб с административной границей Гусь-Хрустального района на запад по административной границе до пересечения с р. Войнинга в точке 13. **Западная:** от пересечения р. Войнинги с административной границей Гусь-Хрустального района на север вниз по среднему течению р. Войнинги до моста через р. Войнингу на автомобильной дороге 17 ОП МЗ 17 Н – 620 «Бег – Афоново» в точке 1.

**К землям, земельным участкам, правовой режим которых не допускает осуществление видов деятельности в сфере охотничьего хозяйства и которые не подлежат включению в состав охотничьего угодья, относятся:**

-территории следующих населенных пунктов: г. Судогда, п. Бег, п. Муромцево, д. Малая Козловка, д. Колесная, д. Передел, п. Передел, д. Горки, д. Степаново, д. Травинино, д. Башево, д. Бережки, д. Райки, д. Жуковка, д. Малиновка, д. Медведцево, д. Данильцево, д. Вольная Артемовка, д. Кудрявцево, д. Прокунино;

-территории следующих лесопарковых зон: лесопарковая зона Муромцевского участкового лесничества Андреевского лесничества;

- территории следующих особо охраняемых территорий: памятник природы регионального значения «Судогодский заболоченный массив».

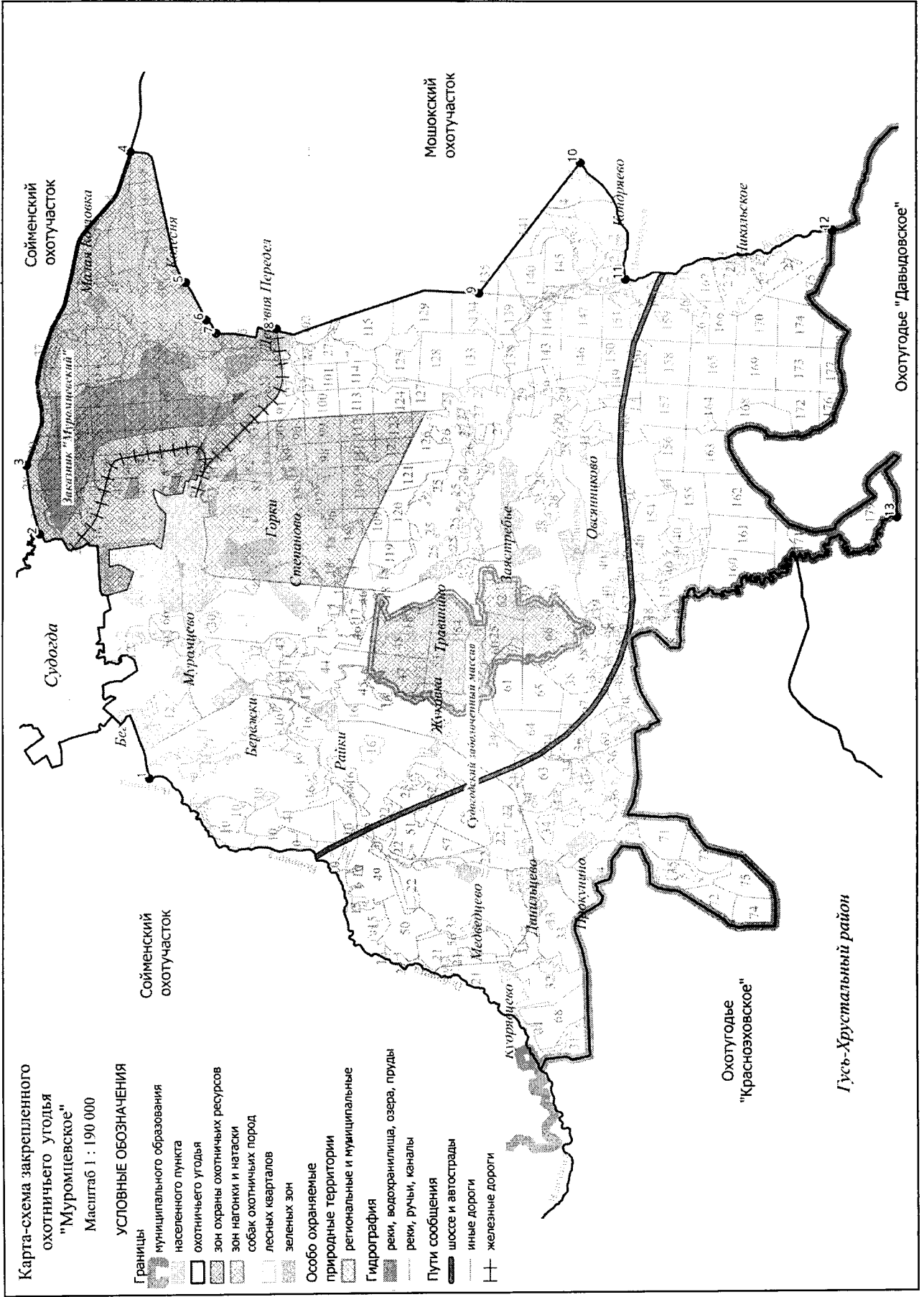
**К землям, земельным участкам, правовой режим которых не допускает осуществление видов деятельности в сфере охотничьего хозяйства и которые не подлежат включению в состав охотничьего угодья, относятся:**

-территории следующих населенных пунктов: д. Богданцево, д. Маслово, д. Исаково, д. Глебово, д. Новокарповка, д. Аксеново, с. Чамерево, д. Михалево, д. Слащево, д. Поддол, д. Бокуша, д. Попеленки, п. Мызинского торфопредприятия, д. Смыково, д. Мичурино, д. Кисельница, д. Трофимовка, с. Спас-Купалище, д. Даниловка, д. Аннино, д. Трухачево.

**Примечание:** к зеленым зонам относятся следующие участки лесного фонда: лесные кварталы 26 (выделы 1, 2, 25), 27 (выделы 1-6, 8-14), 28 (выделы 12-27, 29), 29 (выделы 6-12), 30 (выделы 13-21, 23, 24), 38 (выделы 1, 2, 5-7, 11-18, 20-27, 32, 33, 35, 36, 38, 41-43), 39 (выделы 1-22, 24-28, 35, 36), 49 (выделы 10-15, 17), 51 (выделы 2-9, 11, 15, 17, 20, 27, 30-32, 35), 59 (выделы 1, 9), 60 (выделы 6, 7, 14, 15, 24, 27), 67 (выделы 1-5, 14, 16), 68 (выделы 1, 7, 26), 69 (выделы 6, 23), 73 (выделы 12-14, 16), 74 (выделы 20, 21, 30), 75 (выделы 5, 9, 11, 13, 14, 23, 24), 40-42, 52-53, 61-63, 70, 71 Муромцевского участкового лесничества Андреевского лесничества общей площадью 861,7 га.

**Сведения о характерных точках границ охотничьего угодья «Муромцевское» в системе координат WGS 84 UTM ZONE 37N**

№ п/п	Координата X	Координата Y	Координата X	Координата Y
	градусы, минуты, секунды		десятичные градусы	
1	55°56'0,56"	40°49'22,17"	55,933488	40,822825
2	55°57'27,46"	40°55'6,90"	55,957627	40,918583
3	55°57'38,05"	40°56'43,93"	55,960570	40,945537
4	55°56'15,12"	41°4'7,71"	55,937534	41,068809
5	55°55'31,66"	41°1'2,19"	55,925462	41,017275
6	55°55'15,56"	41°0'8,80"	55,920990	41,002445
7	55°55'7,71"	40°59'50,17 "	55,918808	40,997270
8	55°54'20,29"	40°59'56,14"	55,905636	40,998928
9	55°51'39,43"	41°0'47,03"	55,860952	41,013065
10	55°50'19,05"	41°3'53,00"	55,838625	41,064723
11	55°49'43,50"	41°1'7,12"	55,828751	41,018644
12	55°46'59,04"	41°2'17,58"	55,783068	41,038216
13	55°46'7,49"	40°55'29,94"	55,768746	40,924984





**105. Охотхозяйство «Бараковское».**

Площадь 11,236 тыс.га.

**Северная:** от места пересечения автомобильной дороги 17Р – 1 «Владимир – Муром – Арзамас» с автомобильной дорогой 17 – 401 ОП МГ 10 «Владимир – Муром» - Шепелёво» в точке 1 на восток по автомобильной дороге 17 – 401 ОП МГ 10 «Владимир – Муром» - Шепелёво» через д. Никулино, через д. Шепелёво до точки 2, затем далее на север по проселочной дороге через д. Вилки и точки 3-4 и далее на восток до автомобильной дороги 17 – 401 ОП МГ 11 «Шепелёво – Злобино – Бортниково» (точка 5), по автомобильной дороге 17 – 401 ОП МГ 11 «Шепелёво – Злобино – Бортниково» через точки 6-8 до ур. Бортниково, далее на восток по проселочной дороге через точки 9-11 до р. Унтвар (точка 12), от точки 12 на северо-восток вниз по среднему течению р. Унтвар до места впадения р. Унтвар в р. Ущерка в точке 13. От места впадения р. Унтвар в р. Ущерку на юго-восток вверх по среднему течению р. Ущерка до выхода к реке лесной дороги в точке 14, от точки 14 по лесной дороге, идущей вдоль р. Ущерки на юго-восток (точка 15) и восток до д. Новокарповка (точка 16) **Восточная:** От д. Новокарповка на юг до заброшенной лесной дороги на северной границе лесного квартала 18 Бараковского участкового лесничества Владимирского лесничества (точка 17), далее на юг по заброшенной лесной дороге, идущей вдоль лесной просеки до точки 18, затем на юг по лесной дороге, идущей в стороне от лесной просеки через точку 19, на юг по лесной дороге до точки 20, на юг по заброшенной лесной дороге через точки 21, 22, до проселочной дороги (точка 23) по проселочной дороге до северо-восточной границы д. Соколово (точка 24), огибая с востока д. Соколово до пересечения проселочной дороги с автомобильной дорогой 17 ОП МЗ 17 Н – 651 «Ново-Петрово – Соколово» в точке 25 и далее на юг по автомобильной дороге 17 ОП МЗ 17 Н – 651 «Ново-Петрово – Соколово» через д. Станки и д. Ново-Петрово до юго-западного угла д. Ново-Петрово (точка 26). От юго-западного угла д. Ново-Петрово на юго-восток вдоль западного берега пруда и далее вдоль впадающего в пруд ручья до места пересечения ручья с линией электропередач в точке 27 и далее на юг вдоль линии электропередач до точки 28. От точки 28 на юго-запад в направлении урочища «Кривой мост» по заброшенной лесной дороге через точку 29 до точки 30 на участке заброшенной старой автомобильной дороги и далее на юго-восток по участку заброшенной автомобильной дороги через урочище «Кривой мост» до точки 31. От точки 31 на юго-восток по автомобильной дороге 17 ОП РЗ 17 Р – 1 «Владимир – Муром – Арзамас» до точки 32. **Южная:** От точки 32 на запад по лесной проселочной дороге в направлении д. Митькино, проходящей вдоль южной части д. Железничково, и вдоль западной части д. Варварино через точки 33-35 до юго-восточной границы д. Митькино (точка 36), затем по левому берегу р. Сойма до точки 37. От точки 37 на юг вдоль линии электропередач ВЛ-1001 ПС Сойма через д. Кострово до юго-восточного угла д. Патрикеево в месте расположения опоры линии электропередач ВЛ-1001 ПС Сойма на обочине автомобильной дороги 17 ОП МЗ 17 Н – 656 «Владимир – Тума» – Шипилово – Сойма» в точке 38, далее на юго-запад по автомобильной дороге 17 ОП МЗ 17 Н – 656 «Владимир – Тума» – Шипилово – Сойма» до автомобильной дороги 17 ОП РЗ 17 Р - 2 «Владимир – Гусь-Хрустальный – Тума» (точка 39). **Западная:** От места пересечения автомобильной дороги 17Н-656 «Владимир – Тума» – Шипилово – Сойма с автомобильной дорогой 17 ОП РЗ 17 Р - 2 «Владимир – Гусь-Хрустальный – Тума» на север по автомобильной дороге 17 ОП РЗ 17 Р - 2 «Владимир – Гусь-Хрустальный – Тума» до южной границы лесного квартала 62 Бараковского участкового лесничества Владимирского лесничества (точка 40), далее по прямой на северо-восток через лесной квартал 62 Бараковского участкового лесничества Владимирского лесничества до пересечения с автомобильной дорогой 17 ОП РЗ 17 Р – 1 «Владимир – Муром – Арзамас» в точке 41 и далее на северо-запад по автомобильной дороге 17 ОП РЗ 17 Р – 1 «Владимир – Муром – Арзамас» через д. Бараки до места пересечения автомобильной дороги 17 ОП РЗ 17 Р – 1 «Владимир – Муром – Арзамас» с автомобильной дорогой 17 – 401 ОП МГ 10 «Владимир – Муром» - Шепелёво» в точке 1.

**К землям, земельным участкам, правовой режим которых не допускает осуществление**

видов деятельности в сфере охотничьего хозяйства и которые не подлежат включению в состав охотничьего угодья, относятся:

-территории следующих населенных пунктов: д. Веригино, д. Клины, д. Патрикеево, д. Кострово, д. Митькино, д. Железниково, д. Ново-Петрово, д. Станки, д. Соколово, д. Злобино, д. Вилки, д. Аббакумово, д. Шепелево, д. Никулино, д. Бараки;

-территории следующих лесопарковых зон: лесопарковая зона Пригородного участкового лесничества Владимирского лесничества;

**Сведения о характерных точках границ охотничьего угодья «Бараковское» в системе координат WGS 84 UTM\_ZONE 37N**

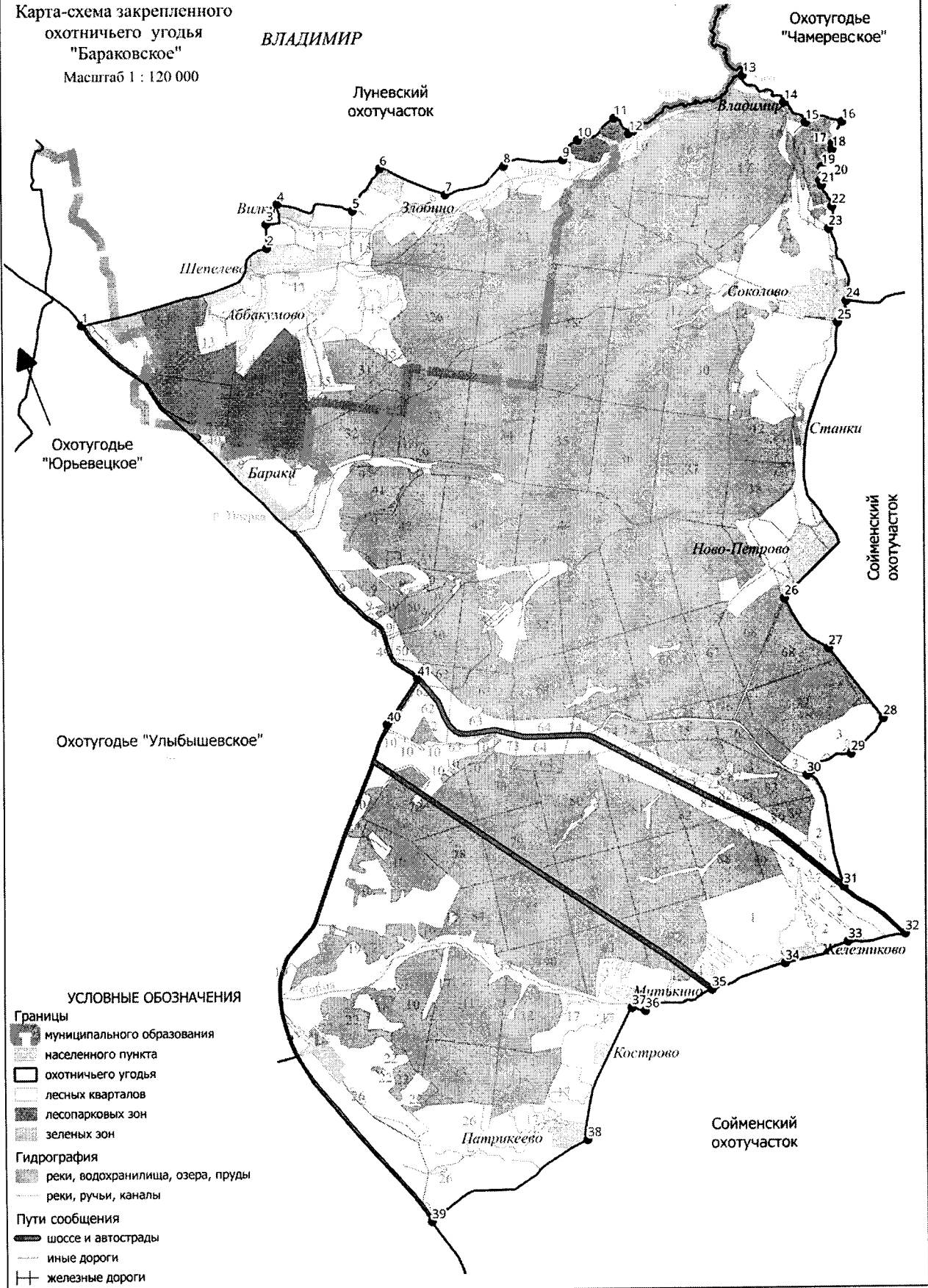
№ п/п	Координата X	Координата Y	Координата X	Координата Y
	градусы, минуты, секунды		десятичные градусы	
1	56°4'3,91"	40°29'57,71"	56,067753	40,499364
2	56°4'41,76"	40°32'41,39"	56,078267	40,544831
3	56°4'53,75"	40°32'40,99"	56,081596	40,544720
4	56°5'3,52"	40°32'50,75"	56,084310	40,547431
5	56°4'59,92"	40°33'57,52"	56,083310	40,565977
6	56°5'20,92"	40°34'22,08"	56,089144	40,572801
7	56°5'7,87"	40°35'20,29"	56,085520	40,588970
8	56°5'21,93"	40°36'12,45"	56,089425	40,603458
9	56°5'24,89"	40°37'4,63"	56,090248	40,617953
10	56°5'34,69"	40°37'17,81"	56,092969	40,621614
11	56°5'45,54"	40°37'49,99"	56,095983	40,630554
12	56°5'37,79"	40°38'2,98"	56,093831	40,634162
13	56°6'6,57"	40°39'43,67"	56,101825	40,662130
14	56°5'53,03"	40°40'20,40"	56,098065	40,672334
15	56°5'42,97"	40°40'39,43"	56,095269	40,677619
16	56°5'43,30"	40°41'12,18"	56,095362	40,686717
17	56°5'32,27"	40°41'3,86"	56,092297	40,684405
18	56°5'29,57"	40°41'3,26"	56,091546	40,684239
19	56°5'20,80"	40°40'53,64"	56,089110	40,681567
20	56°5'14,06"	40°40'52,22"	56,087239	40,681171
21	56°5'11,75"	40°40'53,61"	56,086598	40,681559
22	56°5'1,19"	40°41'2,67"	56,083664	40,684076
23	56°4'50,40"	40°40'59,66"	56,080666	40,683239
24	56°4'14,41"	40°41'14,64"	56,070669	40,687400
25	56°4'3,75"	40°41'6,86"	56,067707	40,685240
26	56°1'47,50"	40°40'18,29"	56,029860	40,671747
27	56°1'22,76"	40°40'57,68"	56,022990	40,682689
28	56°0'47,73"	40°41'45,78"	56,013259	40,696049
29	56°0'30,22"	40°41'17,09"	56,008395	40,688081
30	56°0'19,80"	40°40'37,62"	56,005500	40,677118
31	55°59'24,78"	40°41'10,23"	55,990215	40,686176
32	55°59'1,37"	40°42'4,86"	55,983715	40,701349
33	55°58'57,53"	40°41'13,95"	55,982648	40,687207
34	55°58'47,08"	40°40'17,51"	55,979745	40,671531
35	55°58'34,13"	40°39'12,54"	55,976149	40,653482
36	55°58'23,80"	40°38'13,38"	55,973277	40,637051
37	55°58'25,30"	40°38'1,71"	55,973695	40,633807
38	55°57'20,08"	40°37'21,66"	55,955578	40,622683
39	55°56'39,64"	40°35'3,28"	55,944344	40,584246
40	56°0'45,61"	40°34'25,96"	56,012669	40,573878
41	56°1'8,36"	40°34'53,48"	56,018988	40,581521

Карта-схема закрепленного  
охотничьего угодья  
"Бараковское"  
Масштаб 1 : 120 000

ВЛАДИМИР

Охотугодьё  
"Чамеревское"

Луневский  
охотучасток



- УСЛОВНЫЕ ОБОЗНАЧЕНИЯ**
- Границы**
- муниципального образования
  - населенного пункта
  - охотничьего угодья
  - лесных кварталов
  - лесопарковых зон
  - зеленых зон
- Гидрография**
- реки, водохранилища, озера, пруды
  - реки, ручьи, каналы
- Пути сообщения**
- шоссе и автострады
  - иные дороги
  - железные дороги

**106. Мошокский охотучасток.**

Площадь 37,354 тыс.га.

**Северная:** От д. Колесня (точка 1) на северо-восток по автомобильной дороге 17-252 ОП МР 383 «г. Владимир - г. Муром - г. Арзамас» - д. Колесня» до автомобильной дороги 17 ОП РЗ 17 Р - 1 «Владимир - Муром - Арзамас» (точка 2), далее по автомобильной дороге 17 ОП РЗ 17 Р - 1 «Владимир - Муром - Арзамас» через п. Тюрмеровка, д. Новая, д. Мостище до юго-западного угла лесного квартала 13 Мошокского участкового лесничества Андреевского лесничества (точка 3). От юго-западного угла лесного квартала 13 Мошокского участкового лесничества Андреевского лесничества на восток по южной границе лесного квартала 13 Мошокского участкового лесничества Андреевского лесничества и северным границам лесных кварталов 23, 25 Мошокского участкового лесничества Андреевского лесничества до места пересечения с автомобильной дорогой 17 ОП МЗ 17 Н - 638 «Мошок - Красный Куст» в точке 4, затем на север по автомобильной дороге 17 ОП МЗ 17 Н - 638 «Мошок - Красный Куст» до места пересечения автомобильной дороги 17 ОП МЗ 17 Н - 638 «Мошок - Красный Куст» с просёлочной дорогой в урочище Игнатьево в точке 5 и далее на юго-восток по просёлочной дороге через урочище Игнатьево до д. Пищальниково (точка 6). От д. Пищальниково на северо-восток по просёлочной дороге через д. Демухино до юго-западного угла лесного квартала 56 Мошокского участкового лесничества Андреевского лесничества (точка 7). От юго-западного угла лесного квартала 56 Мошокского участкового лесничества Андреевского лесничества на восток по южным границам лесных кварталов 56, 57 Мошокского участкового лесничества Андреевского лесничества до юго-восточного угла лесного квартала 57 Мошокского участкового лесничества Андреевского лесничества (точка 8).

**Восточная:** От юго-восточного угла лесного квартала 57 Мошокского участкового лесничества Андреевского лесничества на юг по западной границе Селивановского района до места пересечения западной границы Селивановского района с автомобильной дорогой 17 ОП РЗ 17 Р - 1 «Владимир - Муром - Арзамас» в точке 9.

**Южная:** От места пересечения западной границы Селивановского района с автомобильной дорогой 17 ОП РЗ 17 Р - 1 «Владимир - Муром - Арзамас» на юг по западной границе Селивановского района до места пересечения административных границ Судогодского, Селивановского и Гусь-Хрустального районов в точке 10. От места пересечения административных границ Судогодского, Селивановского и Гусь-Хрустального районов на запад по северной границе Гусь-Хрустального района до места пересечения с автомобильной дорогой М - 12 «Восток» строящаяся скоростная автомобильная дорога Москва - Нижний Новгород - Казань - Екатеринбург - Тюмень» в точке 11, на северо-запад по автомобильной дороге М - 12 «Восток» строящаяся скоростная автомобильная дорога Москва - Нижний Новгород - Казань - Екатеринбург - Тюмень» до пересечения с административной границей Гусь-Хрустального района в точке 12, далее на юго-запад по административной границе Гусь-Хрустального района до юго-восточного угла лесного квартала 63 Воровского участкового лесничества Андреевского лесничества (точка 13). От юго-восточного угла лесного квартала 63 Воровского участкового лесничества Андреевского лесничества на север по восточным границам лесных кварталов 63, 58 Воровского участкового лесничества Андреевского лесничества, северной и западной границе до юго-западного угла лесного квартала 58 Воровского участкового лесничества Андреевского лесничества (точка 14). От юго-западного угла лесного квартала 58 Воровского участкового лесничества Андреевского лесничества на запад по южным границам лесных кварталов 54, восточной и южной границе лесного квартала 57, 56, 55 Воровского участкового лесничества Андреевского лесничества до северо-западного угла лесного квартала 65 Воровского участкового лесничества Андреевского лесничества (точка 15).

**Западная:** От северо-западного угла лесного квартала 65 Воровского участкового лесничества по северной границе Гусь-Хрустального района до места пересечения с р. Ястреб в точке 16, затем на северо-запад вниз по среднему течению р. Ястреб до устья р. Юмкино (точка 17). От устья р. Юмкино на восток, вверх по среднему течению р. Юмкино до точки пересечения с ЛЭП ВЛ 500 кВ Владимирская радуга в точке 18,

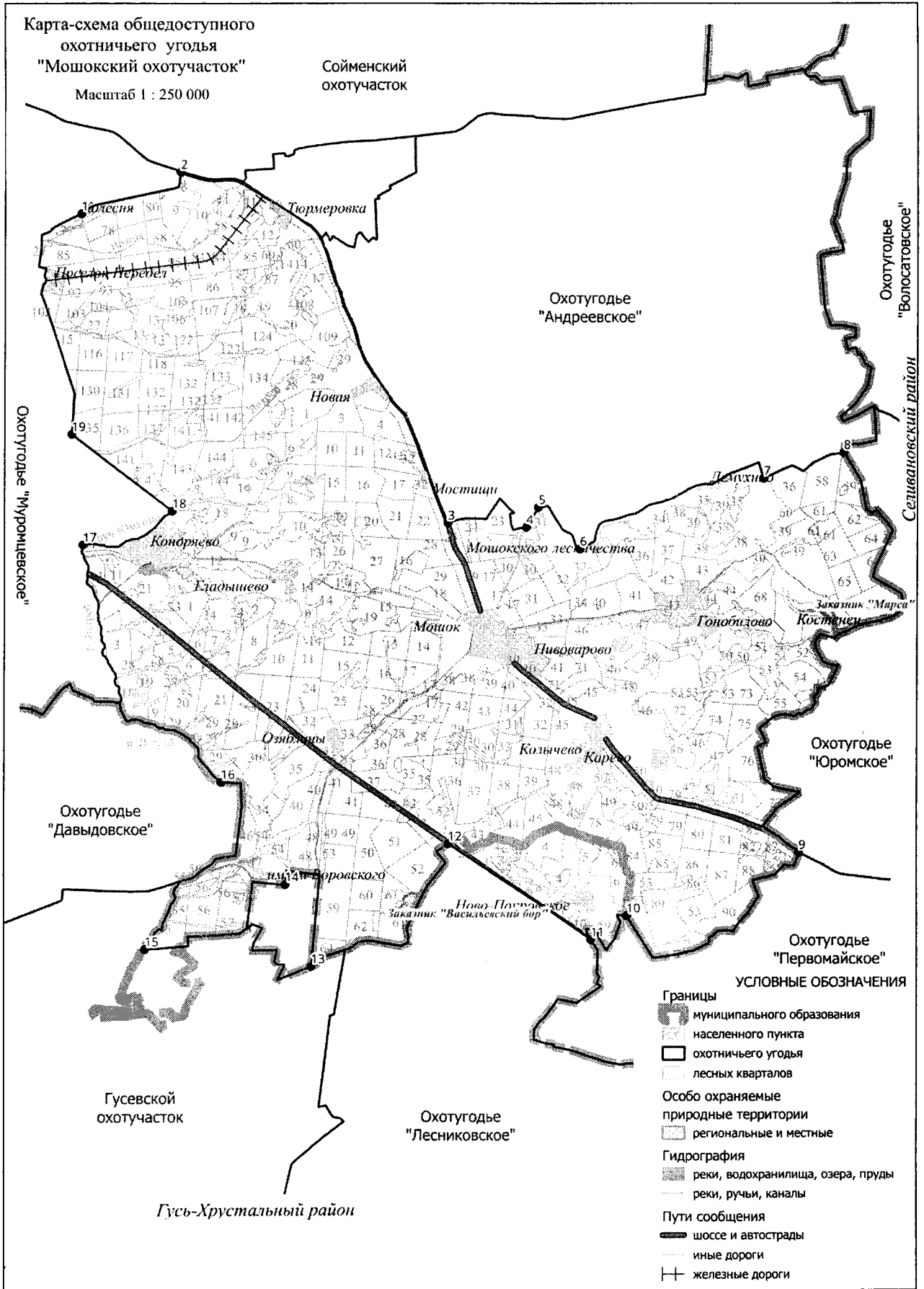
далее по ЛЭП на северо-запад до пересечения с гравийной дорогой «Ледянка» в точке 19 и далее на север по гравийной дороге «Ледянка» через п. Передел до д. Колесня (точка 1).

**К землям, земельным участкам, правовой режим которых не допускает осуществление видов деятельности в сфере охотничьего хозяйства и которые не подлежат включению в состав охотничьего угодья, относятся:**

-территории следующих населенных пунктов: п. Передел, д. Колесня, п. Тюрмеровка, д. Мостищи, д. Кондряево, д. Гладышево, д. Озяблицы, с. Мошок, д. Колычево, д. Пивоварово, д. Пищальниково, д. Демухино, д. Гонобилово, д. Шустово, д. Карево, д. Горячево, д. Новопокровское.

**Сведения о характерных точках границ охотничьего угодья Мошокский охотучасток в системе координат WGS 84 UTM ZONE 37N**

№ п/п	Координата X	Координата Y	Координата X	Координата Y
	градусы, минуты, секунды		десятичные градусы	
1	55°55'30,85"	41°1'3,23"	55,925237	41,017565
2	55°56'14,45"	41°4'7,56"	55,937347	41,068768
3	55°50'7,31"	41°12'25,69"	55,835363	41,207135
4	55°50'3,03"	41°14'52,03"	55,834174	41,247785
5	55°50'23,93"	41°15'14,35"	55,839981	41,253987
6	55°49'40,41"	41°16'31,15"	55,827893	41,275320
7	55°50'55,52"	41°22'11,61"	55,848754	41,369891
8	55°51'22,72"	41°24'42,01"	55,856311	41,411669
9	55°44'22,93"	41°23'19,33"	55,739703	41,388704
10	55°43'15,83"	41°17'58,78"	55,721065	41,299661
11	55°42'50,46"	41°16'52,88"	55,714018	41,281354
12	55°44'31,62"	41°12'27,73"	55,742117	41,207704
13	55°42'22,46"	41°8'11,92"	55,706239	41,136646
14	55°43'48,90"	41°7'23,46"	55,730251	41,123183
15	55°42'40,56"	41°3'3,81"	55,711266	41,051059
16	55°45'35,89"	41°5'24,44"	55,759969	41,090122
17	55°49'43,50"	41°1'7,12"	55,828751	41,018644
18	55°50'19,02"	41°3'52,94"	55,838618	41,064705
19	55°51'39,66"	41°0'46,01"	55,861016	41,012780



**107. Сойменский охотучасток.**

Площадь 54,175 тыс.га.

**Северная:** От северо-восточной границы д. Соколово (точка 1) на восток по лесной грунтовой дороге до д. Натальинка (точка 2). От д. Натальинка по грунтовой просёлочной дороге до д. Аксёново (точка 3). От д. Аксёново на восток по автомобильной дороге 17Н-85 Чамерево – Аксёново до с. Чамерево (точка 4). От с. Чамерево на восток по автомобильной дороге 17Н-62 Судогда – Чамерево до перекрёстка автомобильной дороги 17Н-62 Судогда – Чамерево и автомобильной дороги 17Н-63 «Судогда – Чамерево» – Попелёнки – пионерлагерь – Смыково в точке 5, затем на северо-восток по автомобильной дороге 17Н-63 «Судогда – Чамерево» – Попелёнки – пионерлагерь – Смыково до точки 6 в месте примыкания канала реки Синеборки к обочине автомобильной дороги 17Н-63 «Судогда – Чамерево» – Попелёнки – пионерлагерь – Смыково и далее на юго-восток вдоль по каналу реки Синеборки до места разрушенного переезда через реку Синеборку в точке 7. Далее на северо-восток по заросшей просёлочной грунтовой дороге до северной границы д. Нагорное (точка 8), затем на северо-восток по грунтовой дороге вдоль северной границы д. Нагорное. От д. Нагорное на восток по просёлочной дороге через точки 9-11 до северо-восточного угла лесного квартала 89 Судогодского участкового лесничества Андреевского лесничества (точка 12). От северо-восточного угла лесного квартала 89 Судогодского участкового лесничества Андреевского лесничества на юг по гравийной дороге «Дамба» до места пересечения гравийной дороги «Дамба» с западной границей лесного квартала 104 Краснобогатырского участкового лесничества Андреевского лесничества в точке 13, затем на восток по лесной дороге через лесные кварталы 104, 113, 114, 115, 116 Краснобогатырского участкового лесничества Андреевского лесничества до восточной границы лесного квартала 116 Краснобогатырского участкового лесничества Андреевского лесничества (точка 14). От восточной границы лесного квартала 116 Краснобогатырского участкового лесничества Андреевского лесничества на юго-восток, по южной границе Дюкинского карьера до автомобильной дороги п. Болотский-Дюкинский карьер (точка 15), далее по этой дороге через квартал 128 Краснобогатырского участкового лесничества Андреевского лесничества до северной границы лесного квартала 50 Языковского участкового лесничества Андреевского лесничества (точка 16) затем на восток по северным границам лесных кварталов 50, 51, 52, 53, 54, 55, 56, 57 Языковского участкового лесничества Андреевского лесничества до юго-восточного угла лесного квартала 46 Языковского участкового лесничества Андреевского лесничества (точка 17). От юго-восточного угла кв. 46 Языковского участкового лесничества Андреевского лесничества на север по западным границам лесных кварталов 47, 23, 10, 7 Языковского участкового лесничества Андреевского лесничества до северо-западного угла лесного квартала 7 Языковского участкового лесничества Андреевского лесничества (точка 18). От северо-западного угла лесного квартала 7 Языковского участкового лесничества на восток по административной границе Ковровского района до северо-восточного угла лесного квартала 32 Языковского участкового лесничества (точка 19). **Восточная:** От северо-восточного угла лесного квартала 32 Языковского участкового лесничества на юг по административной границе Ковровского района до западной границы лесного квартала 13 Андреевского участкового лесничества по западной границе лесного квартала 13 Андреевского участкового лесничества до места пересечения с Горьковской железной дорогой участок Новый Быт-Судогда в точке 20. **Южная:** От места пересечения западной границы лесного квартала 13 Андреевского участкового лесничества с Горьковской железной дорогой участок Новый Быт-Судогда на запад, по Горьковской железной дороге участок Новый Быт-Судогда до места пересечения Горьковской железной дороги участок Новый Быт-Судогда с западной границей лесного квартала 34 Андреевского участкового лесничества Андреевского лесничества в точке 21, затем на запад по восточной, северной и западной границе лесного квартала 34 Андреевского участкового лесничества Андреевского лесничества до юго-западного угла лесного квартала 34 Андреевского участкового лесничества Андреевского лесничества. От юго-западного угла лесного квартала 34 Андреевского участкового лесничества

Андреевского лесничества на запад по северной и западной границе лесного квартала 46 Андреевского участкового лесничества Андреевского лесничества до места пересечения западной границы лесного квартала 46 Андреевского участкового лесничества Андреевского лесничества с автомобильной дорогой 17 ОП РЗ 17 Р – 1 Владимир-Муром-Арзамас в точке 22. Далее на запад по автомобильной дороге 17 ОП РЗ 17 Р – 1 Владимир-Муром-Арзамас до места пересечения автомобильной дороги 17 ОП РЗ 17 Р – 1 Владимир-Муром-Арзамас с автомобильной дорогой 17 ОП МЗ 17 Н – 84 Подъезд к г.Судогде №2 в точке 23, далее по автомобильной дороге 17 ОП МЗ 17 Н – 84 Подъезд к г.Судогде №2 до пересечения с административной границей г. Судогда в точке 24, затем на север по восточной границе г. Судогда и на запад по северной и западной границе г. Судогда до п. Бег (точка 25). От п. Бег по автомобильной дороге 17 ОП МЗ 17 Н - 620 Бег-Афонино до моста через р. Войнингу, расположенного на автомобильной дороге 17 ОП МЗ 17 Н - 620 Бег-Афонино в точке 26. От моста через р. Войнингу, расположенного на автомобильной дороге 17 ОП МЗ 17 Н - 620 Бег-Афонино на юго-запад, вверх по среднему течению р. Войнинги до моста через р. Войнингу, расположенного у д. Лобаново в точке 27. **Западная:** От моста через р. Войнингу, расположенного у д. Лобаново на северо-запад, по автомобильной дороге 17 ОП РЗ 17 Р - 2 Владимир-Гусь-Хрустальный-Тума до места пересечения автомобильной дороги 17 ОП РЗ 17 Р - 2 Владимир-Гусь-Хрустальный-Тума с проселочной дорогой у д. Кашманово в точке 28, затем по проселочной дороге до юго-восточного угла д. Патрикеево до опоры линии электропередачи на обочине дороги (точка 29). Далее на север вдоль линии электропередач ВЛ-1001 ПС Сойма через д. Кострово до точки 30. От точки 30 по левому берегу р. Сойма до юго-восточной границы д. Митькино (точка 31), затем по проселочной дороге вдоль западной части д. Варварино, вдоль южной части д. Железниково до точки 32 на автомобильной дороге 17Р-1 «Владимир – Муром – Арзамас» и на северо-запад вдоль автомобильной дороги 17Р-1 «Владимир – Муром – Арзамас» до точки 33 на участке заброшенной старой автомобильной дороги и далее на северо-запад по участку заброшенной автомобильной дороги до точки 34, далее через точку 35 через урочище «Кривой мост» до точки 36 на линии электропередач. На северо-запад вдоль линии электропередач до места пересечения ручья с линией электропередач в точке 37. Далее вдоль ручья до пруда и по его западному берегу до юго-западного угла д. Ново-Петрово (точка 38). От юго-западного угла д. Ново-Петрово на север по автомобильной дороге 17Н-651 Ново-Петрово – Соколово через д. Ново-Петрово, д. Станки до места пересечения автомобильной дороги 17Н-651 Ново-Петрово – Соколово с проселочной дорогой, идущей вдоль северо-восточной границы д. Соколово в точке 39 и далее на север вдоль восточной границы д.Соколово до северо-восточной границы д. Соколово (точка 1).

**К землям, земельным участкам, правовой режим которых не допускает осуществление видов деятельности в сфере охотничьего хозяйства и которые не подлежат включению в состав охотничьего угодья, относятся:**

-территории следующих населенных пунктов: д. Варварино, д. Кострово, д. Шипилово, д. Клины, д. Кашманово, д. Петрово, с. Александрово, д. Мордасово, д. Полушкино, д. Огорелкино, д. Черепухино, д. Авдотьино, д. Телесниково, д. Цветково, д. Панфилово, д. Бучково, д. Пигасово, д. Жарки, д. Лобаново (Гусь-Хрустальный район), д. Клавдино, д. Дубёнки, д. Сойма, д. Коростелиха, д. Рагузино, д. Афонино, д. Сорокино, д. Костино, д. Степачёво, п. Бег, д. Ушаково, д. Лаврово, с. Спас-Беседа, д. Быково, д. Лобаново (Судогодский район), д. Овцыно, д. Хохлачи, д. Пеньки, д. Красная Горка, д. Лухтоново, д. Попелёнки, д. Кошухино, д. Суховка, д. Торжково, с. Чамерево, д. Аксёново, д. Натальинка, д. Тимерёво, д. Соколово, д. Станки, д. Ново-Петрово, д. Дорофеево, д. Мызино, д. Демидово, д. Старое Полхово, д. Новое Полхово, д. Загорье, д. Старое Чубарово, Новое Чубарово, д. Нагорное, д. Непейцыно, д. Большая Козловка, с. Ликино, п. Андреево, п. Болотский (Судогодский район), с. Языково, п. Болотский (Ковровский район);

-территории следующих лесопарковых зон: лесопарковая зона Судогодского участкового лесничества Андреевского лесничества, лесопарковая зона Муромцевского участкового

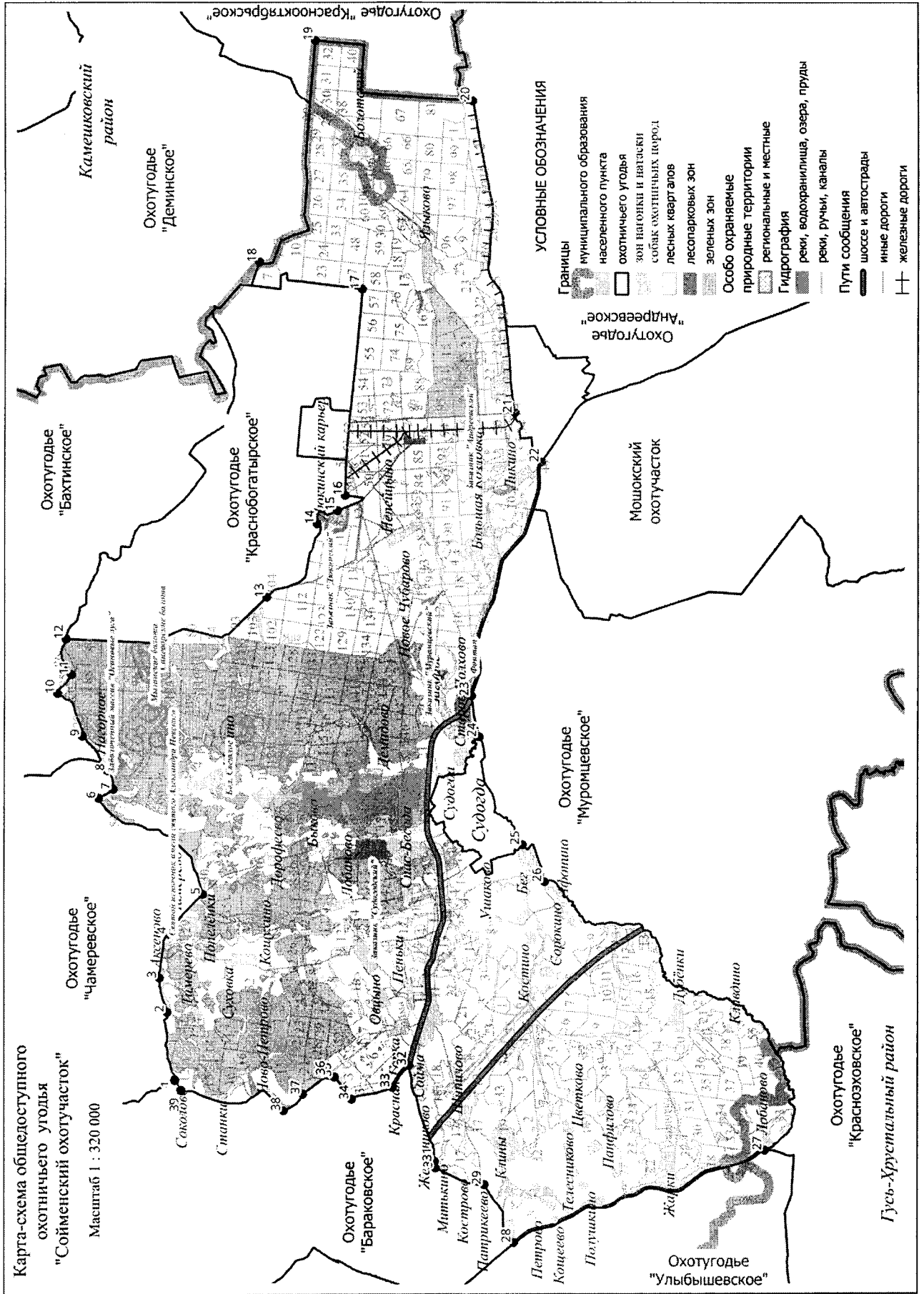


лесничества Андреевского лесничества, лесопарковая зона Языковского участкового лесничества Андреевского лесничества;

-территории следующих особо охраняемых территорий: государственный комплексный заказник регионального значения «Дюкинский».

**Сведения о характерных точках границ охотничьего угодья Сойменский охотучасток в системе координат WGS 84 UTM\_ZONE 37N**

№ п/п	Координата X	Координата Y	Координата X	Координата Y
	градусы, минуты, секунды		десятичные градусы	
1	56°4'14,29"	40°41'14,39"	56,070637	40,687329
2	56°4'22,66"	40°44'12,03"	56,072961	40,736674
3	56°4'32,64"	40°45'33,94"	56,075733	40,759427
4	56°4'19,50"	40°47'18,82"	56,072084	40,788561
5	56°3'35,46"	40°48'52,75"	56,059850	40,814653
6	56°5'53,62"	40°52'40,72"	56,098227	40,877978
7	56°5'34,08"	40°53'1,64"	56,092799	40,883788
8	56°5'41,78"	40°53'46,34"	56,094938	40,896205
9	56°6'15,47"	40°55'8,16"	56,104297	40,918932
10	56°6'48,86"	40°56'49,90"	56,113571	40,947194
11	56°6'30,17"	40°57'34,33"	56,108381	40,959536
12	56°6'37,43"	40°58'59,42"	56,110397	40,983172
13	56°2'11,73"	41°0'37,77"	56,036591	41,010492
14	56°1'4,59 P"	41°3'32,16"	56,017941	41,058932
15	56°0'37,51"	41°4'4,06"	56,010419	41,067794
16	56°0'27,13"	41°4'40,63"	56,007535	41,077954
17	56°0'5,31"	41°12'52,50"	56,001475	41,214582
18	56°2'22,16"	41°13'57,24"	56,039490	41,232568
19	56°1'7,45"	41°22'45,39"	56,018735	41,379276
20	55°57'37,15"	41°20'21,69"	55,960319	41,339357
21	55°56'40,44"	41°7'58,23"	55,944567	41,132841
22	55°56'4,68"	41°6'1,28"	55,934633	41,100357
23	55°57'38,05"	40°56'43,93 "	55,960570	40,945537
24	55°57'27,58"	40°55'6,39"	55,957660	40,918441
25	55°56'29,61"	40°50'50,63"	55,941557	40,847398
26	55°56'0,04"	40°49'21,97"	55,933345	40,822770
27	55°51'7,38"	40°38'41,69"	55,852049	40,644915
28	55°56'40,77"	40°35'3,82"	55,944657	40,584396
29	55°57'20,36"	40°37'21,27"	55,955656	40,622574
30	55°58'25,61"	40°38'0,90"	55,973779	40,633583
31	55°58'26,81"	40°38'16,75"	55,974115	40,637986
32	55°59'0,97"	40°42'4,87"	55,983602	40,701353
33	55°59'23,38"	40°41'13,23"	55,989828	40,687007
34	56°0'18,03"	40°40'45,42"	56,005007	40,679283
35	56°0'40,88"	40°41'38,12"	56,011354	40,693922
36	56°0'49,22"	40°41'42,83"	56,013673	40,695230
37	56°1'22,76"	40°40'57,68"	56,022990	40,682689
38	56°1'48,87"	40°40'17,94"	56,030241	40,671649
39	56°4'3,97"	40°41'6,91"	56,067769	40,685252



**108. Охотхозяйство «Улыбышевское».**

Площадь 16,843 тыс.га.

**Северная:** от места пересечения административной границы между Собинским и Судогодским районами с р. Клязьмой в точке 1 на восток, вниз по среднему течению р. Клязьмы, огибая все острова по левому берегу, до железнодорожного моста через р. Клязьму у мкр. Мостострой (точка 2), далее на юг по Горьковской железной дороге (участок Владимир – Тума) до северной границы п. Головино (точка 3), затем на восток по северной границе п. Головино до пересечения с автомобильной дорогой 17 ОП МЗ 17 Н – 654 «Веригино – Головино» в точке 4 и далее на восток по автомобильной дороге до д. Веригино (точка 5). **Восточная:** от д. Веригино на юг по автомобильной дороге Р - 132 «Золотое кольцо» Ярославль - Кострома - Иваново - Владимир - Гусь-Хрустальный - Рязань - Михайлов - Тула - Калуга - Вязьма - Ржев - Тверь - Углич – Ярославль» до места пересечения с автомобильной дорогой 17 ОП МЗ 17 Н – 257 «Владимир – Тума» - Иванищи» в точке 6. **Южная:** от места пересечения автомобильных дорог Р - 132 «Золотое кольцо» Ярославль - Кострома - Иваново - Владимир - Гусь-Хрустальный - Рязань - Михайлов - Тула - Калуга - Вязьма - Ржев - Тверь - Углич – Ярославль» и 17 ОП МЗ 17 Н – 257 «Владимир – Тума» - Иванищи» на запад по автомобильной дороге 17 ОП МЗ 17 Н – 257 «Владимир – Тума» - Иванищи» до д. Неклюдово (точка 7), затем на северо-запад по Горьковской железной дороге (участок Владимир – Тума) до 32 км Горьковской железной дороги (участок Владимир – Тума) (место пересечения железной дороги Владимир - Тума с административной границей Гусь-Хрустального и Судогодского районов) (точка 8), далее на запад по административной границе Гусь-Хрустального и Судогодского районов до юго-восточного угла лесного квартала 38 Головинского участкового лесничества Владимирского лесничества (точка 9). **Западная:** от юго-восточного угла лесного квартала 38 Головинского участкового лесничества Владимирского лесничества на север, по восточным границам лесных кварталов 38, 35, 29, 27, 26, 25 Головинского участкового лесничества Владимирского лесничества и северной границе лесного квартала 25 Головинского участкового лесничества Владимирского лесничества до административной границы Судогодского района (точка 10), затем на север по административной границе Судогодского района до места пересечения со средним течением р. Клязьма в точке 1.

**К землям, земельным участкам, правовой режим которых не допускает осуществление видов деятельности в сфере охотничьего хозяйства и которые не подлежат включению в состав охотничьего угодья, относятся:**

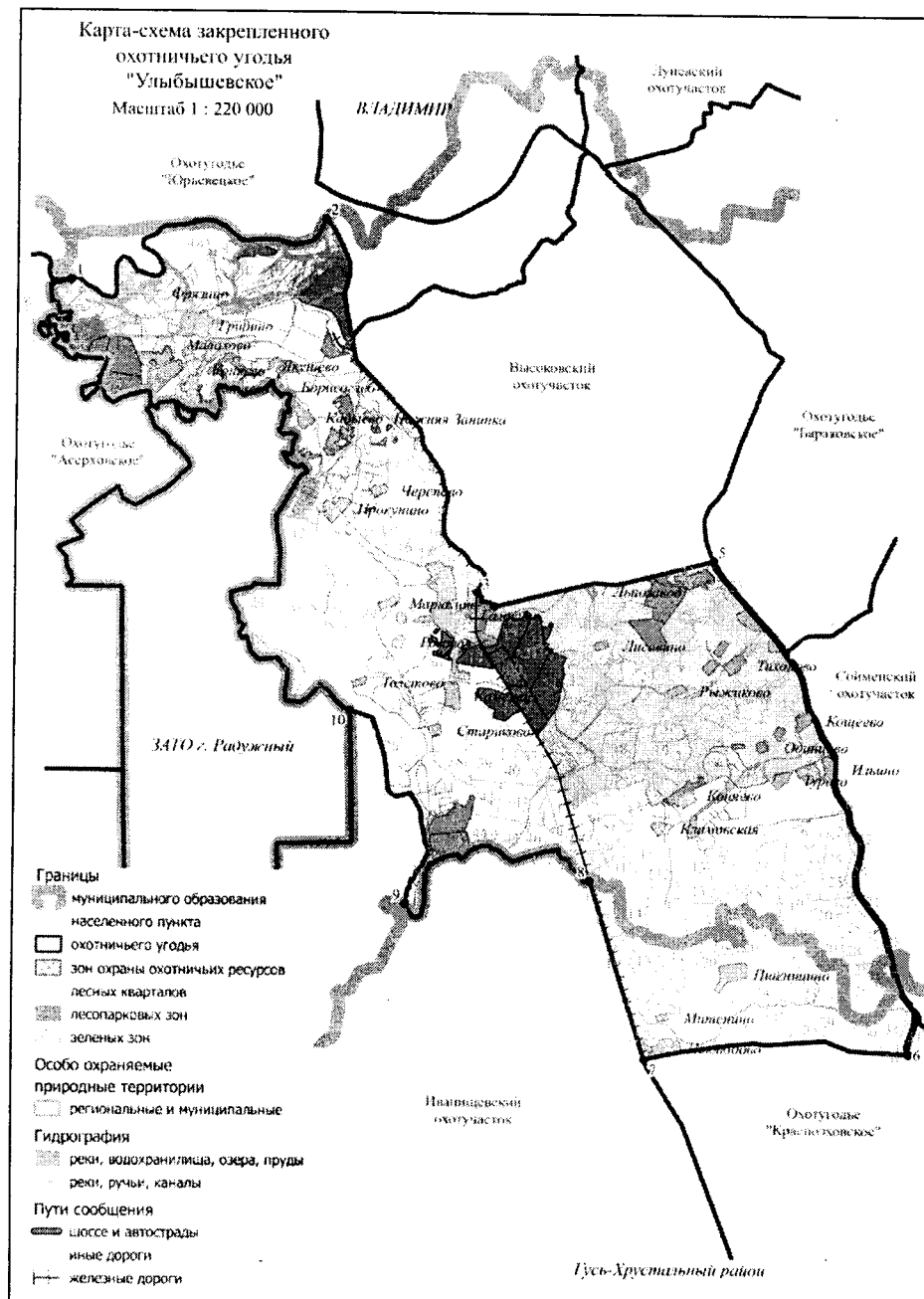
-территории следующих населенных пунктов: д. Фрязино, д. Коростелево, д. Гридино, д. Малахово, д. Верхняя Занинка, д. Коняево, п. Коняево, д. Улыбышево, д. Якушево, д. Конюшино, с. Борисоглеб, д. Кадыево, д. Нижняя Занинка, д. Прокунино, д. Черепово, п. Улыбышево, п. Головино, д. Марюхино, д. Рогово, д. Осеево, д. Толстово, д. Каменец, д. Стариково, п.Льнозавод, д. Лисавино, д. Луньково, д. Гридино, д. Тихоново, д. Спирино, д. Рыжиково, д. Брыкино, д. Кошеево, д. Черниговка, д. Одинцово, д. Студенцово, д. Бурлыгино, д. Ильино, д. Турово, д. Коняево, д. Климовская, д. Тимофеевская, д. Пшеницыно, д. Митенино, д. Неклюдово;

-территории следующих лесопарковых зон: лесопарковая зона Владимирского участкового лесничества Владимирского лесничества, лесопарковая зона Головинского участкового лесничества Владимирского лесничества.

**Примечание:** к зеленым зонам относятся следующие участки лесного фонда: лесные кварталы 15, 16, 30, 31 Головинского участкового лесничества Владимирского лесничества; лесные кварталы 7, 8 (выдел 5), 9, 10 (выделы 14-29) урочища Улыбышевское Улыбышевского участкового лесничества Владимирского лесничества; лесной квартал 6 (выделы 2-12) урочища «Улыбышево» Улыбышевского участкового лесничества Владимирского лесничества общей площадью 546,7 га.

Сведения о характерных точках границ охотничьего угодья «Улыбышевское» в системе координат WGS 84 UTM ZONE 37N

№ п/п	Координата X	Координата Y	Координата X	Координата Y
	градусы, минуты, секунды		десятичные градусы	
1	56°2'16,47"	40°15'31,48"	56,037909	40,258745
2	56°3'13,21"	40°22'26,13"	56,053670	40,373925
3	55°57'31,54"	40°26'40,22"	55,958762	40,444506
4	55°57'19,11"	40°27'8,09"	55,955308	40,452248
5	55°58'2,21"	40°33'4,41"	55,967281	40,551224
6	55°50'28,43"	40°38'29,59"	55,841230	40,641552
7	55°50'22,22"	40°31'18,46"	55,839506	40,521795
8	55°53'7,05"	40°29'47,65"	55,885292	40,496570
9	55°52'44,32"	40°24'45,60"	55,878977	40,412666
10	55°55'42,45"	40°23'12,40"	55,928458	40,386777



**109. Охотхозяйство «Бахтинское».**

Площадь 9,725 тыс.га.

**Северная:** от д. Трофимовка (точка 1) на восток по автомобильной дороге 17 – 252 ОП МР 390 «а/дорога «Кисельница - д. Трофимовка» - санаторий им. Ленина» до административной границы Камешковского района (точка 2) и далее на восток по административной границе Камешковского района до места пересечения административных границ Судогодского, Камешковского и Ковровского районов в точке 3. **Восточная:** от места пересечения административных границ Судогодского, Камешковского и Ковровского районов на юг по административной границе Ковровского района до пересечения с западной границей лесного квартала 6 Языковского участкового лесничества Андреевского лесничества в точке 4. **Южная:** от пересечения административной границы Ковровского района с западной границей лесного квартала 6 Языковского участкового лесничества Андреевского лесничества на запад по проселочной дороге через д. Васильево и точки 5-6 до автомобильной дороги 17 ОП МЗ 17 Н – 625 «Картмазово – Васильево» до с. Картмазово (точка 7), далее по автомобильной дороге 17 – 252 ОП МР 89 «а/дорога с.Картмазово - д.Бахтино» до д. Бахтино (точка 8) и далее на запад по проселочной дороге через лесные кварталы 60, 54, 53, 52, 41 Краснобогатырского участкового лесничества Андреевского лесничества и через лесные кварталы 86, 85, 84, 83 Судогодского участкового лесничества Андреевского лесничества, через точки 9-19 до д. Нагорное (точка 20). **Западная:** от д. Нагорное на север по автомобильной дороге 17 – 252 ОП МР 396 «а/дорога д.Смыково – д. Нагорное» до д. Смыково (точка 21), далее на север по автомобильной дороге 17 ОП МЗ 17 Н – 86 «Смыково – Мичурино со съездом в Спас-Купалище», пересекая автомобильную дорогу М - 7 «Волга» до места пересечения юго-восточной границы д. Мичурино с автомобильной дорогой 17 ОП МЗ 17 Н – 86 «Смыково – Мичурино со съездом в Спас-Купалище» в точке 22, далее по проселочной дороге пересекая д. Мичурино с юго-востока на северо-запад до северной границы д. Мичурино (точка 23). От северной границы д. Мичурино на север по грунтовой заросшей дороге до южной границы д. Кисельница (точка 24), далее по грунтовой дороге через д. Кисельница и на восток до д. Трофимовка (точка 1).

**К землям, земельным участкам, правовой режим которых не допускает осуществление видов деятельности в сфере охотничьего хозяйства и которые не подлежат включению в состав охотничьего угодья, относятся:**

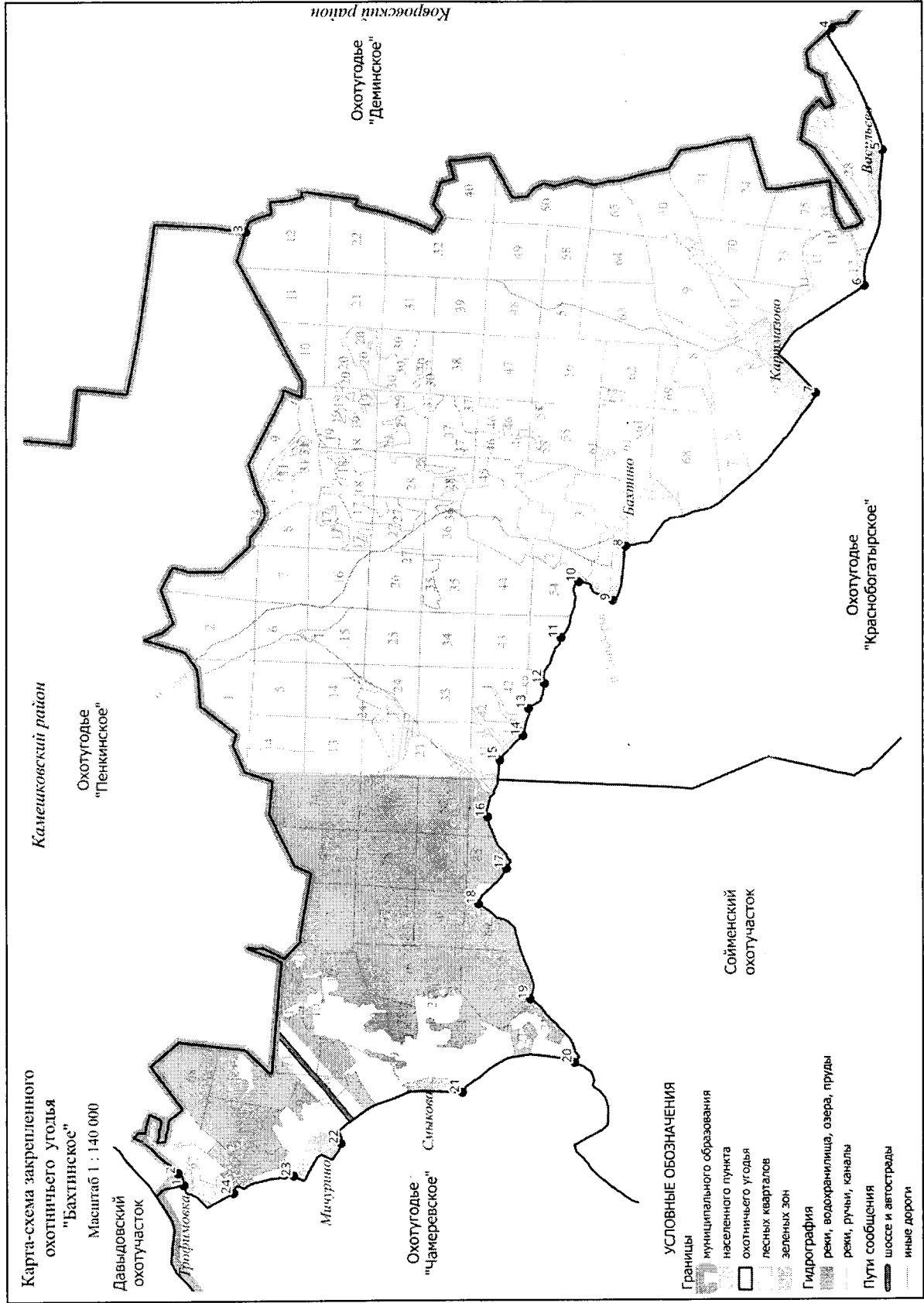
-территории следующих населенных пунктов: д. Трофимовка, д. Мичурино, д. Смыково, д. Бахтино, с. Картмазово, д. Васильево.

**Примечание:** к зеленым зонам относятся следующие участки лесного фонда лесные кварталы 67 (выделы 17-25), 68, 69, 70 (выделы 1-37, 53-57, 59-62, 65), 71 (выделы 1-6, 21, 35-37, 38-46, 48-62, 64, 65, 68, 69, 72), 72-86 Судогодского участкового лесничества Андреевского лесничества; лесные кварталы 6 (выделы 30-59, 63, 65, 67, 69-72), 9, 10, 21 урочища «Чамерево» Лавровского участкового лесничества Владимирского лесничества общей площадью 2447 га.

**Сведения о характерных точках границ охотничьего угодья «Бахтинское» в системе координат WGS 84 UTM ZONE 37N**

№ п/п	Координата X	Координата Y	Координата X	Координата Y
	градусы, минуты, секунды		десятичные градусы	
1	56°9'39,61"	40°51'59,71"	56,161003	40,866585
2	56°9'3,68"	41°8'27,03"	56,151023	41,140841
3	56°9'42,93"	40°52'12,17"	56,161926	40,870047
4	56°3'24,24"	41°11'59,11"	56,056732	41,199754
5	56°2'54,62"	41°9'52,04"	56,048506	41,164457
6	56°3'5,20"	41°7'31,73"	56,051446	41,125482
7	56°3'33,67"	41°5'40,85"	56,059352	41,094680
8	56°5'23,66"	41°3'1,17"	56,089906	41,050324
9	56°5'31,01"	41°2'5,04"	56,091948	41,034735

<b>10</b>	56°5'50,70"	41°2'24,13"	56,097416	41,040037
<b>11</b>	56°6'0,89"	41°1'26,39"	56,100248	41,023998
<b>12</b>	56°6'10,38"	41°0'38,95"	56,102883	41,010819
<b>13</b>	56°6'19,73"	41°0'12,89"	56,105481	41,003580
<b>14</b>	56°6'23,02"	40°59'44,76"	56,106395	40,995766
<b>15</b>	56°6'36,40"	40°59'19,31"	56,110112	40,988698
<b>16</b>	56°6'43,49"	40°58'20,39"	56,112080	40,972331
<b>17</b>	56°6'32,59"	40°57'27,11"	56,109054	40,957529
<b>18</b>	56°6'48,89"	40°56'50,53"	56,113579	40,947369
<b>19</b>	56°6'18,89"	40°55'11,82"	56,105248	40,919951
<b>20</b>	56°5'53,30"	40°54'5,81"	56,098140	40,901614
<b>21</b>	56°6'58,51"	40°53'35,03"	56,116252	40,893063
<b>22</b>	56°8'9,13"	40°52'42,63"	56,135868	40,878508
<b>23</b>	56°8'36,51"	40°52'9,00"	56,143474	40,869165
<b>24</b>	56°9'10,91"	40°51'51,36"	56,153031	40,864268



**110. Высоковский охотучасток.**

Площадь 7,625 тыс.га.

**Северная:** От места пересечения Горьковской железной дороги и автомобильной дороги 17 ОП МЗ 17 Н – 60 Владимир - Улыбышево - Коняево на южной границе п. Улыбышево в точке 1 на восток по автомобильной дороге до места пересечения автомобильной дороги 17 ОП МЗ 17 Н – 60 Владимир - Улыбышево - Коняево с автомобильной дорогой 17 ОП МЗ 17 Н -645 «Владимир-Коняево» - Высоково в точке 2 и далее на восток по автомобильной дороге 17 ОП МЗ 17 Н -645 «Владимир-Коняево» -Высоково до д. Высоково (точка 3). От д. Высоково на северо-восток по просёлочной дороге через точки 4-9 до д. Погребещи (точка 10). От д. Погребещи на север по автомобильной дороге 17 ОП МЗ 17 Н -660 Вяткино-Павловская до д. Вяткино (точка 11). От д. Вяткино на север по автомобильной дороге 17 ОП МЗ 17 Н -659 Подъезд к д. Вяткино до места пересечения автомобильной дороги 17 ОП МЗ 17 Н -659 Подъезд к д. Вяткино с автомобильной дорогой 17 ОП РЗ 17 Р – 1 Владимир – Муром – Арзамас в точке 12. **Восточная:** От места пересечения автомобильной дороги 17 ОП МЗ 17 Н -659 Подъезд к д. Вяткино с автомобильной дорогой 17 ОП РЗ 17 Р – 1 Владимир – Муром – Арзамас на юго-восток по автомобильной дороге 17 ОП РЗ 17 Р – 1 Владимир – Муром – Арзамас через д. Бараки до места пересечения автомобильной дороги 17 ОП РЗ 17 Р – 1 Владимир – Муром – Арзамас с северо-восточным углом лесного квартала 62 Бараковского участкового лесничества Владимирского лесничества в точке 13 и далее по восточной границе лесного квартала до автомобильной дороги 17 ОП РЗ 17 Р - 2 Владимир - Гусь-Хрустальный – Тума (точка 14) и далее на юг по автомобильной дороге 17 ОП РЗ 17 Р - 2 Владимир - Гусь-Хрустальный - Тума до д. Веригино (точка 15). **Южная:** От д. Веригино на запад по автомобильной дороге 17 ОП МЗ 17 Н -654 Веригино-Головино до п. Головино (точка 16). **Западная:** От п. Головино на север по Горьковской железной дороге до места пересечения Горьковской железной дороги и автомобильной дороги 17 ОП МЗ 17 Н – 60 Владимир - Улыбышево - Коняево на южной границе п. Улыбышево в точке 1.

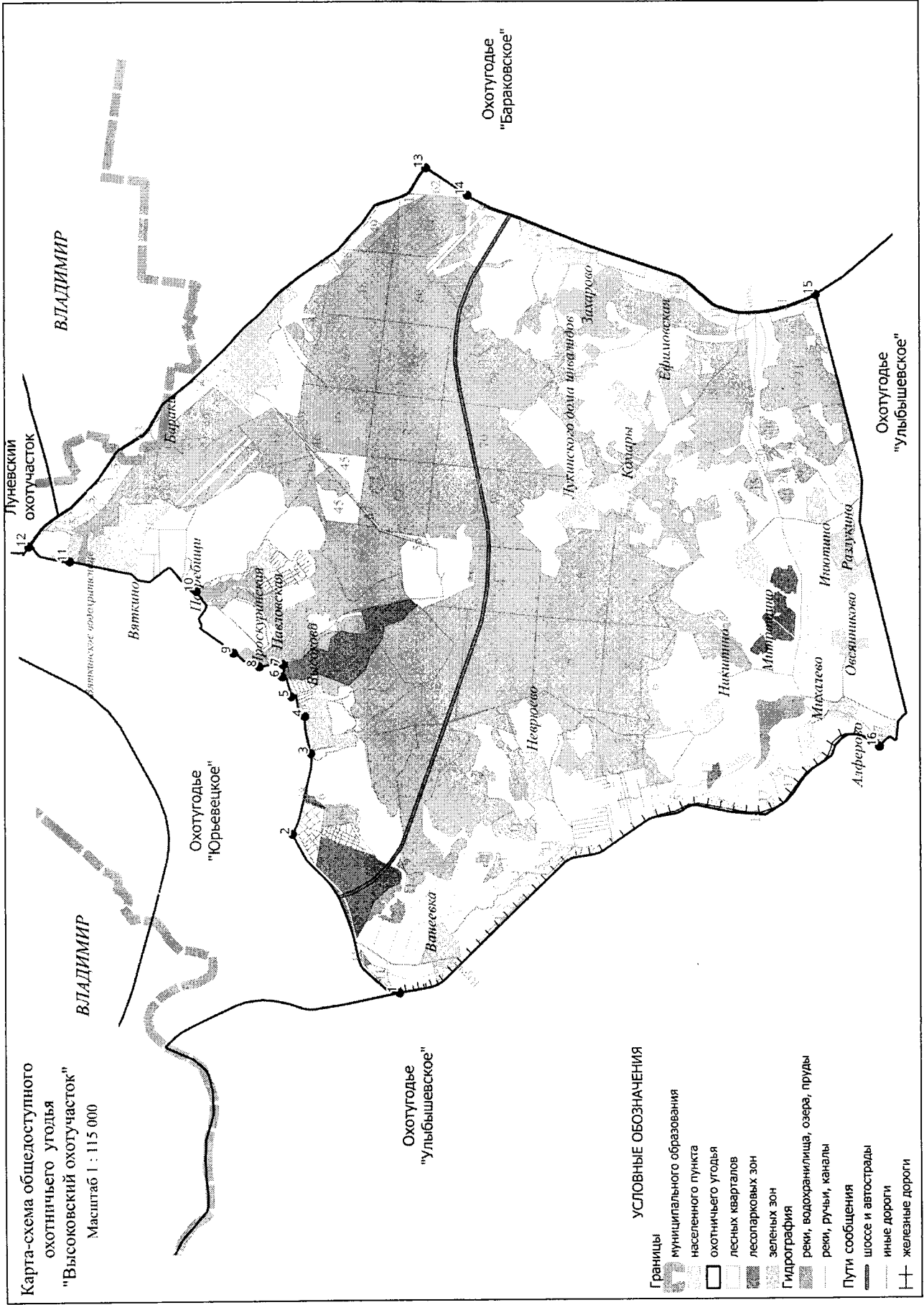
**К землям, земельным участкам, правовой режим которых не допускает осуществление видов деятельности в сфере охотничьего хозяйства и которые не подлежат включению в состав охотничьего угодья, относятся:**

-территории следующих населенных пунктов: д. Ванеевка, д. Высоково, д. Проскуринская, д. Павловская, д. Вяткино, д. Бараки, д. Неврюево, д. Захарово, д. Никитино, д. Алфёрово, д. Рычково, д. Митрошино, д. Овсянниково, д. Инютино, д. Разлукино, д. Ефимовская, с. Лукинское, д. Комары, п. Лукинского дома инвалидов, войсковая часть 71380;  
-территории следующих лесопарковых зон: лесопарковая зона Пригородного участкового лесничества Владимирского лесничества, лесопарковая зона урочища Головино Улыбышевского участкового лесничества Владимирского лесничества .



**Сведения о характерных точках границ охотничьего угодья Высоковский охотучасток  
в системе координат WGS 84 UTM\_ZONE 37N**

№ п/п	Координата X	Координата Y	Координата X	Координата Y
	градусы, минуты, секунды		десятичные градусы	
1	56°1'21,66"	40°23'11,09"	56,022683	40,386413
2	56°2'12,82"	40°25'25,89"	56,036896	40,423859
3	56°2'3,89"	40°26'34,69"	56,034413	40,442969
4	56°2'6,76"	40°27'6,14"	56,035211	40,451705
5	56°2'13,16"	40°27'22,91"	56,036990	40,456363
6	56°2'17,47"	40°27'39,89"	56,038186	40,461081
7	56°2'17,02"	40°27'50,34"	56,038060	40,463984
8	56°2'28,32"	40°27'48,63"	56,041200	40,463510
9	56°2'40,54"	40°28'0,36"	56,044595	40,466766
10	56°2'58,11"	40°28'52,92"	56,049474	40,481365
11	56°3'58,42"	40°29'18,60"	56,066229	40,488499
12	56°4'18,06"	40°29'31,38"	56,071683	40,492051
13	56°1'8,22"	40°34'52,98"	56,018950	40,581384
14	56°0'48,36"	40°34'29,56"	56,013434	40,574878
15	55°58'2,28"	40°33'4,08"	55,967300	40,551132
16	55°57'31,92"	40°26'39,57"	55,958867	40,444325



**15. Суздальский район.****111. Лунёвский охотучасток.**

Площадь 3,606 тыс.га.

**Северная:** От юго-западного угла выдела 3 лесного квартала 2 урочища Владимирское Нерлинского участкового лесничества Суздальского лесничества (точка 1) на северо-восток вдоль правого берега р. Клязьмы до устья р. Ущерки (точка 2). **Восточная:** От устья р. Ущерки на юг, вверх по среднему течению р. Ущерки до устья р. Унтвар (юго-восточный угол лесного квартала 11 Бараковского участкового лесничества Владимирского лесничества) (точка 3). **Южная:** От устья р. Унтвар на запад по среднему течению р. Унтвар до точки 4 и далее по лесной дороге через точки 5-9 и через ур. Бортниково на запад по просёлочной дороге до д. Злобино (точка 10). От д. Злобино на запад по просёлочной дороге через точку 11, через д. Вилки (точка 12) через точку 13 до д. Шепелёво (точка 14). От д. Шепелёво на запад по автомобильной дороге «Владимир-Муром»-Шепелёво до места пересечения автомобильной дороги «Владимир-Муром»-Шепелёво с автомобильной дорогой 17 ОП РЗ 17 Р – 1 Владимир-Муром-Арзамас в точке 15, затем на северо-запад по автомобильной дороге 17 ОП РЗ 17 Р – 1 Владимир-Муром-Арзамас до места пересечения автомобильной дороги 17 ОП РЗ 17 Р – 1 Владимир-Муром-Арзамас с автомобильной дорогой 17 ОП МЗ 17 Н -658 «Владимир-Муром»-Байгуши в точке 16 и далее по автомобильной дороге 17 ОП МЗ 17 Н -658 «Владимир-Муром»-Байгуши до д. Байгуши (точка 17). **Западная:** От д. Байгуши на север по лесной дороге через точки 18-23 до места пересечения лесной дороги с линией электропередач, проходящей юго-западнее с. Кусуново в точке 24. От места пересечения лесной дороги с линией электропередач, проходящей юго-западнее с. Кусуново на северо-запад вдоль линии электропередач ВЛ 110 кВ до места пересечения линии электропередач ВЛ 110 кВ с автомобильной дорогой 17-401 ОП МГ 03 Коммунар-Заклязьменский-Уварово-Бухолово в точке 25 и далее на север по автомобильной дороге Коммунар-Заклязьменский-Уварово-Бухолово до турбазы «Ладога» (точка 26). От турбазы «Ладога» на запад по дороге вдоль южной границы турбазы «Ладога» до оз. Рахмановская Старица (точка 27), затем на запад вдоль оз. Рахмановская Старица и далее на запад пересекая оз. Рахмановская Старица в точке 28 по южной границе выдела 3 лесного квартала 2 урочища Владимирское Нерлинского участкового лесничества Суздальского лесничества до юго-западного угла выдела 3 лесного квартала 2 урочища Владимирское Нерлинского участкового лесничества Суздальского лесничества (точка 1).

**К землям, земельным участкам, правовой режим которых не допускает осуществление видов деятельности в сфере охотничьего хозяйства и которые не подлежат включению в состав охотничьего угодья, относятся:**

-территории следующих населенных пунктов: п. Долгая Луза, микрорайон п. Турбаза «Ладога», п. Рахманов Перевоз, с. Кусуново, д. Уварово, д. Байгуши, д. Никулино, д. Шепелево, д. Вилки, д. Злобино, микрорайоны в составе Октябрьского района г. Владимир п. Ширманиха, п. Сельцо, п. Лунево;

-территории следующих лесопарковых зон: лесопарковая зона Пригородного участкового лесничества Владимирского лесничества, лесопарковая зона Бараковского участкового лесничества Владимирского лесничества;

-территории следующих особо охраняемых территорий: памятник природы регионального значения «Озеро Быковское».

**Сведения о характерных точках границ охотничьего угодья Лунёвский охотучасток в системе координат WGS 84 UTM\_ZONE 37N**

№ п/п	Координата X	Координата У	Координата X	Координата У
	градусы, минуты, секунды		десятичные градусы	
1	56°8'23,28"	40°28'47,63"	56,139801	40,479897
2	56°7'55,17"	40°39'51,66"	56,131991	40,664351
3	56°6'6,78"	40°39'43,21"	56,101884	40,662003
4	56°5'37,79"	40°38'2,98"	56,093831	40,634162

5	56°5'45,54"	40°37'49,99"	56,095983	40,630554
6	56°5'34,95"	40°37'17,80"	56,093041	40,621612
7	56°5'24,89"	40°37'4,63"	56,090248	40,617953
8	56°5'22,16"	40°36'12,70"	56,089489	40,603527
9	56°5'7,87"	40°35'20,29"	56,085520	40,588970
10	56°5'21,05"	40°34'21,66"	56,089180	40,572683
11	56°5'0,03"	40°33'57,06"	56,083341	40,565851
12	56°5'3,52"	40°32'50,75"	56,084310	40,547431
13	56°4'54,14"	40°32'41,40"	56,081704	40,544834
14	56°4'42,03"	40°32'41,94"	56,078343	40,544985
15	56°4'4,18"	40°29'57,57"	56,067827	40,499326
16	56°4'19,81"	40°29'26,37"	56,072170	40,490659
17	56°5'1,28"	40°29'24,46"	56,083690	40,490129
18	56°5'11,69"	40°29'15,45"	56,086582	40,487624
19	56°5'30,78"	40°29'17,80"	56,091883	40,488279
20	56°5'33,36"	40°29'23,97"	56,092599	40,489991
21	56°5'37,86"	40°29'15,14"	56,093850	40,487540
22	56°6'4,62"	40°29'3,95"	56,101284	40,484430
23	56°6'33,90"	40°29'19,41"	56,109416	40,488726
24	56°6'58,23"	40°29'44,73"	56,116174	40,495759
25	56°7'46,34"	40°29'6,36"	56,129538	40,485101
26	56°8'13,84"	40°29'25,57"	56,137179	40,490436
27	56°8'23,62"	40°29'11,11"	56,139893	40,486419
28	56°8'23,23"	40°28'57,09"	56,139787	40,482526

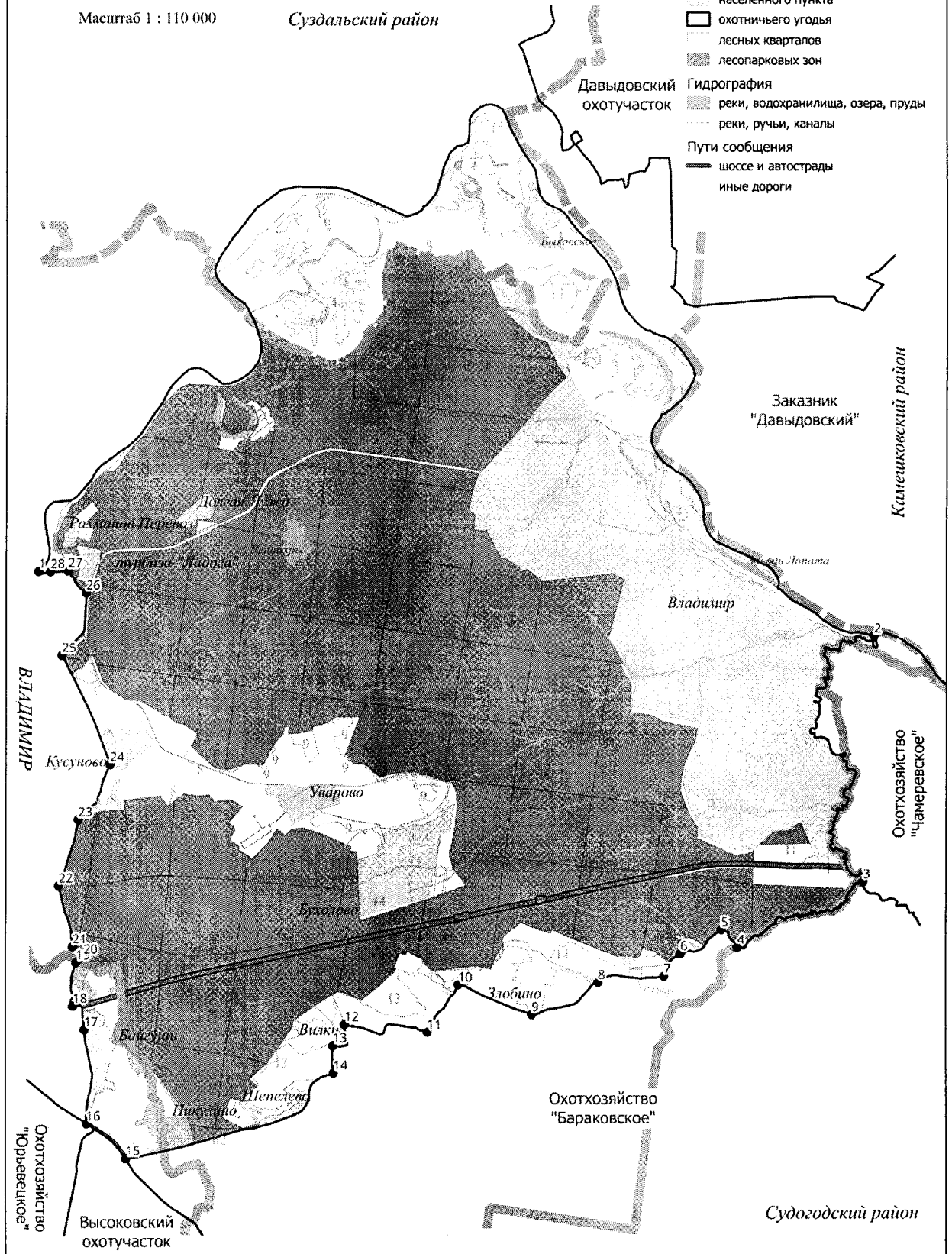
Карта-схема общедоступного охотничьего угодья "Лунёвский охотучасток"

Масштаб 1 : 110 000

Суздальский район

УСЛОВНЫЕ ОБОЗНАЧЕНИЯ

- Границы**
- муниципальное образование населенного пункта
  - охотничьего угодья
  - лесных кварталов
  - лесопарковых зон
- Гидрография**
- реки, водохранилища, озера, пруды
  - реки, ручьи, каналы
- Пути сообщения**
- шоссе и автострады
  - иные дороги



**112. Охотхозяйство «Суженское».**

Площадь 12,812 тыс.га.

**Северная:** от северо-западного угла лесного квартала 11 Торчинского участкового лесничества Суздальского лесничества (точка 1) на восток по административной границе с Ивановской областью до юго-восточного угла лесного квартала 10 Торчинского участкового лесничества Суздальского лесничества (точка 2). **Восточная:** от юго-восточного угла лесного квартала 10 Торчинского участкового лесничества Суздальского лесничества на юг по административной границе с Ивановской областью до юго-восточного угла лесного квартала 152 Печугского участкового лесничества Суздальского лесничества (точка 3). Далее на юго-запад по северо-западным границам лесных кварталов 177, 176 Печугского участкового лесничества Суздальского лесничества и на юг по северной и западной границам лесного квартала 205, Печугского участкового лесничества Суздальского лесничества до точки 4, далее по административной границе Камешковского района до северо-восточного угла лесного квартала 261 Печугского участкового лесничества Суздальского лесничества (точка 5). **Южная:** от северо-восточного угла лесного квартала 261 Печугского участкового лесничества Суздальского лесничества на запад по северным границам лесных кварталов 261, 260, 259, 258, 257 Печугского участкового лесничества Суздальского лесничества, затем на юг по западной границе лесного квартала 257 Печугского участкового лесничества Суздальского лесничества, далее на запад по северным границам лесных кварталов 274, 273, 272 Печугского участкового лесничества Суздальского лесничества, северным границам лесных кварталов 271, 270, 269, 268 Нерлинского участкового лесничества Суздальского лесничества, далее по восточной и северной границам лесного квартала 249 Нерлинского участкового лесничества Суздальского лесничества до северо-западного угла лесного квартала 249 Нерлинского участкового лесничества Суздальского лесничества (точка 6). **Западная:** от северо-западного угла лесного квартала 249 Нерлинского участкового лесничества Суздальского лесничества на север по восточной и северной границам лесного квартала 231 Торчинского участкового лесничества Суздальского лесничества, по восточной границе лесного квартала 210 Торчинского участкового лесничества Суздальского лесничества, затем на запад по северным границам лесных кварталов 210, 209, 208 Торчинского участкового лесничества Суздальского лесничества, затем на север по западным границам лесных кварталов 186, 156, 130, 103 Торчинского участкового лесничества Суздальского лесничества, по северной границе лесного квартала 103 Торчинского участкового лесничества Суздальского лесничества, по западным границам лесных кварталов 104, 78 Торчинского участкового лесничества Суздальского лесничества, затем на восток по северным границам лесных кварталов 78, 79 Торчинского участкового лесничества Суздальского лесничества и далее на север по западным границам лесных кварталов 80, 59, 41, 25, 11 Торчинского участкового лесничества Суздальского лесничества до северо-западного угла лесного квартала 11 Торчинского участкового лесничества Суздальского лесничества (точка 1).

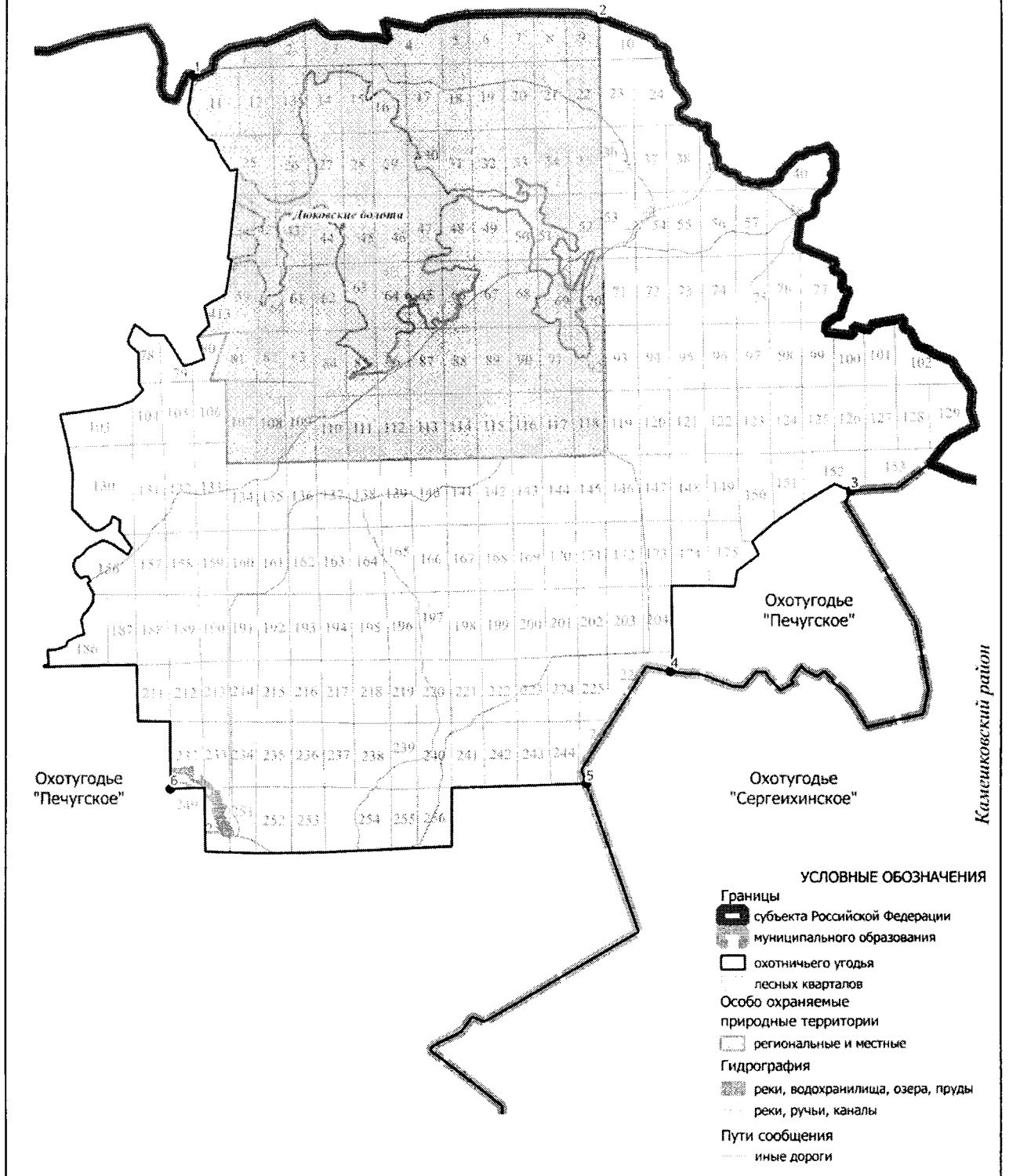
**Земли, земельные участки, правовой режим которых не допускает осуществление видов деятельности в сфере охотничьего хозяйства и которые не подлежат включению в состав охотничьего угодья, отсутствуют.**

**Сведения о характерных точках границ охотничьего угодья «Суженское» в системе координат WGS 84 UTM\_ZONE 37N**

№ п/п	Координата X	Координата У	Координата X	Координата У
	градусы, минуты, секунды		десятичные градусы	
1	56°35'4,91"	40°39'39,88"	56,584698	40,661079
2	56°35'34,83"	40°46'8,09"	56,593007	40,768915
3	56°31'26,29"	40°50'8,49"	56,523969	40,835691
4	56°29'51,28"	40°47'16,63"	56,497579	40,787952
5	56°28'51,79"	40°45'56,39"	56,481052	40,765664
6	56°28'49,13"	40°39'18,88"	56,480314	40,655244

Карта-схема закрепленного  
охотничьего угодья  
"Суженское"  
Масштаб 1 : 140 000

Ивановская область



Камешковский район

**113. Суздальский охотучасток.**

Площадь 43,254 тыс.га.

**Северная:** От места стыка административных границ Юрьев-Польского, Суздальского районов Владимирской области с Гаврилово-Посадским районом Ивановской области в точке 1 на северо-восток по границе Суздальского района до места пересечения границы Суздальского района с автомобильной дорогой Р-132 Золотое кольцо в точке 2. **Восточная:** от места пересечения административной границы Ивановской области с автомобильной дорогой Р-132 Золотое кольцо на юг по указанной дороге через с. Торчино, с. Лопатницы, п. Красногвардейский, до места пересечения с р. Нерль (мост на автомобильной дороге Р-132 Золотое кольцо) в точке 3, и далее на юго-восток вдоль правого берега р. Нерль до автомобильной дороги ул. Набережная в с. Спасское Городище (точка 4). **Южная:** От автомобильной дороги ул. Набережная в с. Спасское Городище через с. Спасское Городище на запад по автомобильной дороге 17 ОП МЗ 17 Н -671 «Владимир – Иваново» – Спасское-Городище до места пересечения автомобильной дороги 17 ОП МЗ 17 Н -671 «Владимир-Иваново»-Спасское Городище с автомобильной дорогой Р-132 Золотое кольцо в точке 5, затем на юг по автомобильной дороге Р-132 Золотое кольцо до места пересечения автомобильной дороги Р-132 Золотое кольцо с автомобильной дорогой 17 ОП МЗ 17 Н -669 «Владимир-Иваново»-Семёновское в точке 6 и далее на запад по автомобильной дороге 17 ОП МЗ 17 Н -669 «Владимир-Иваново»-Семёновское до с. Семёновское-Красное (точка 7). От с. Семёновское-Красное на юг по автомобильной дороге 17 ОП МЗ 17 Н -678 Семёновское-Теренеёво-Выпово до проселочной дороги, начинающейся от западной окраины с. Теренеёво в точке 8, далее на запад по проселочной дороге через с. Федоровское до с. Туртино (точка 9). От с. Туртино на юго-запад по автомобильной дороге 17 ОП МЗ 17 Н - 66 «Владимир-Иваново»-Гнездилово-Туртино-Старый Двор через с. Тарбаево до с. Старый Двор (точка 10). **Западная:** От с. Старый Двор на северо-запад по автомобильной дороге 17 ОП РЗ 17 А - 1 Владимир-Юрьев-Польский-Переславль-Залесский до места пересечения автомобильной дороги 17 ОП РЗ 17 А - 1 Владимир-Юрьев-Польский-Переславль-Залесский с западной границей Суздальского района в точке 11. От места пересечения автомобильной дороги 17 ОП РЗ 17 А - 1 Владимир-Юрьев-Польский-Переславль-Залесский с западной границей Суздальского района на север по границе Суздальского района до места стыка административных границ Юрьев-Польского, Суздальского районов Владимирской области с Гаврилово-Посадским районом Ивановской области в точке 1.

Точки с координатами приведены в таблице.

**К землям, земельным участкам, правовой режим которых не допускает осуществление видов деятельности в сфере охотничьего хозяйства и которые не подлежат включению в состав охотничьего угодья, относятся:**

-территории следующих населенных пунктов: с. Тетерино, с. Лопатницы, п. Красногвардейский, с. Глазово, с. Мало-Борисово, д. Турово, д. Пантелиха, с. Омутское, с. Романово, с. Менчаково, с. Весь, с. Кистыш, с. Вишенки, д. Григорево, с. Янёво, с. Константиново, с. Крапивье, с. Гавриловское, с. Семёновское-Советское, с. Вышеславское, с. Гнездилово, с. Черниж, с. Ивановское, г. Суздаль, с. Кибол, с. Троица-Берег, с. Красное, с. Кидекша, с. Новосёлка Нерльская, с. Глебовское, с. Абакумлево, с. Переборово, с. Спасское-Городище, с. Семёновское-Красное, с. Фёдоровское, с. Туртино, д. Губачево, с. Цибеево, с. Старый Двор, п. Малининский, д. Воронцово, с. Головенцино, с. Обращиха, с. Новокаменское, д. Зернево;

-территории следующих особо охраняемых территорий: историко-ландшафтный комплекс местного значения "Луг в пойме р. Нерль — церковь Бориса и Глеба".

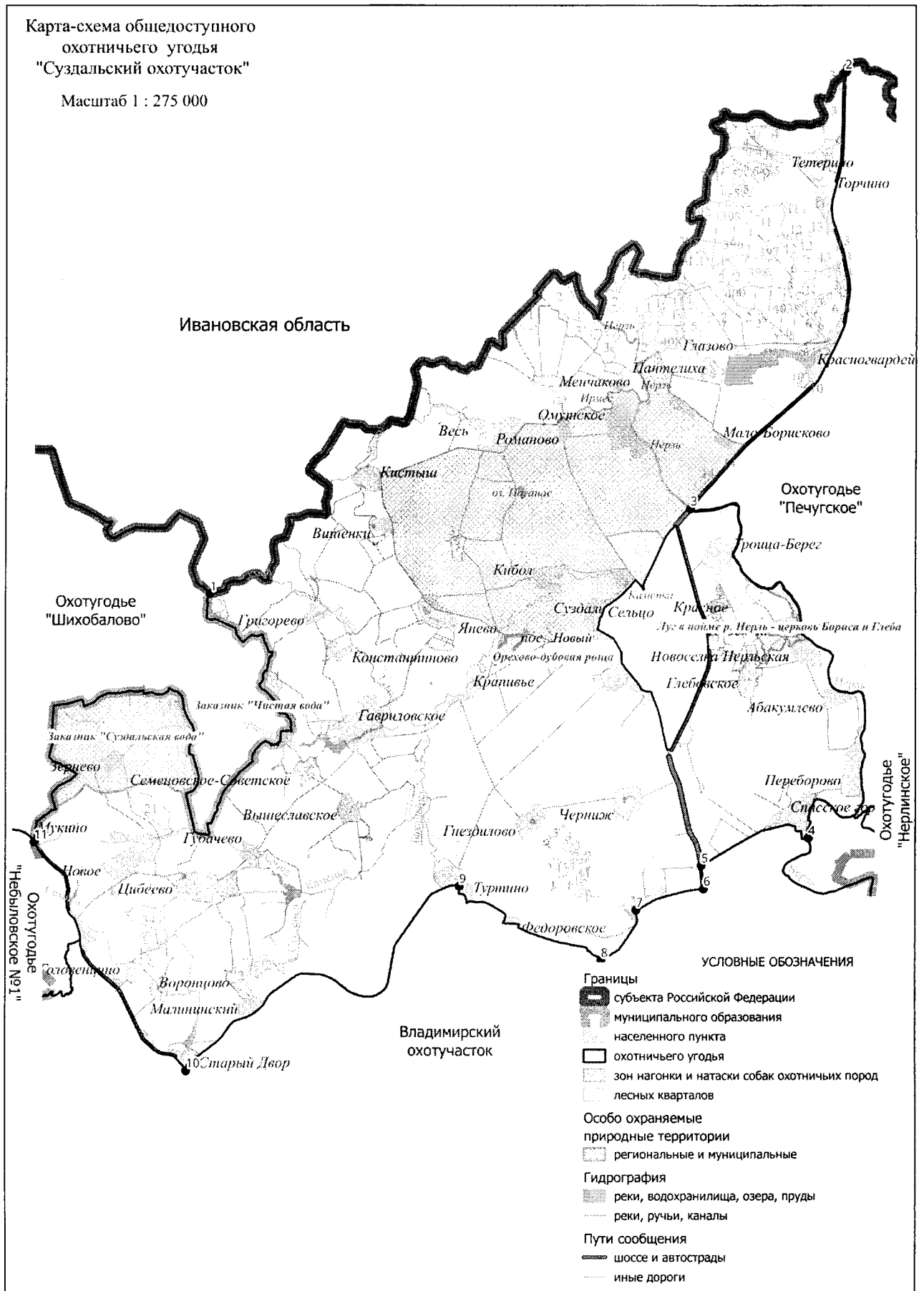


**Сведения о характерных точках границ охотничьего угодья Суздальский охотучасток в системе координат WGS 84 UTM\_ZONE 37N**

№ п/п	Координата X	Координата Y	Координата X	Координата Y
	градусы, минуты, секунды		десятичные градусы	
<b>1</b>	56°26'5,74"	40°11'36,68"	56,434928	40,193523
<b>2</b>	56°35'58,45"	40°33'20,69"	56,599570	40,555747
<b>3</b>	56°27'43,43"	40°28'1,16"	56,462063	40,466989
<b>4</b>	56°21'29,48"	40°32'5,78"	56,358189	40,534938
<b>5</b>	56°20'57,84"	40°28'24,96"	56,349400	40,473601
<b>6</b>	56°20'31,44"	40°28'29,62"	56,342067	40,474895
<b>7</b>	56°20'7,49"	40°26'11,80"	56,335413	40,436610
<b>8</b>	56°19'10,35"	40°25'0,95"	56,319542	40,416930
<b>9</b>	56°20'34,30"	40°20'9,72"	56,342862	40,336032
<b>10</b>	56°17'5,14"	40°10'48,70"	56,284762	40,180193
<b>11</b>	56°21'24,65"	40°5'36,04"	56,356848	40,093345

Карта-схема общедоступного охотничьего угодья "Суздальский охотучасток"

Масштаб 1 : 275 000



#### 114. Охотхозяйство «Печугское».

Площадь 17,912 тыс.га.

**Северная:** от пересечения автомобильной дороги Р – 132 «Золотое кольцо» Ярославль - Кострома - Иваново - Владимир - Гусь-Хрустальный - Рязань - Михайлов - Тула - Калуга - Вязьма - Ржев - Тверь - Углич – Ярославль» с административной границей Ивановской области в точке 1 по административной границе Ивановской области на восток до северо-западного угла лесного квартала 11 Торчинского участкового лесничества Суздальского лесничества (точка 2), далее на юг по западным границам лесных кварталов 11, 25, 41, 59, 80 Торчинского участкового лесничества Суздальского лесничества по северным границам лесных кварталов 79, 78 Торчинского участкового лесничества Суздальского лесничества, по западным границам лесных кварталов 78, 104 Торчинского участкового лесничества Суздальского лесничества, по северной границе лесного квартала 103 Торчинского участкового лесничества Суздальского лесничества, по западным границам лесных кварталов 103, 130, 156, 186 Торчинского участкового лесничества Суздальского лесничества до северо-западного угла лесного квартала 208 Торчинского участкового лесничества Суздальского лесничества (точка 3), от северо-западного угла лесного квартала 208 Торчинского участкового лесничества Суздальского лесничества по северным границам лесных кварталов 208, 209, 210 Торчинского участкового лесничества Суздальского лесничества, затем на юг по восточной границе лесного квартала 210 Торчинского участкового лесничества Суздальского лесничества, далее на восток по северной границе лесного квартала 231 Торчинского участкового лесничества Суздальского лесничества, затем на юг по восточной границе лесного квартала 231 Торчинского участкового лесничества Суздальского лесничества, затем на восток по северной границе лесного квартала 249 Нерлинского участкового лесничества Суздальского лесничества и на юг по восточной границе лесного квартала 249 Нерлинского участкового лесничества Суздальского лесничества, далее по северным границам лесных кварталов 268, 269, 270, 271 Нерлинского участкового лесничества Суздальского лесничества, по северным границам лесных кварталов 272, 273, 274 Печугского участкового лесничества Суздальского лесничества, затем на север по западной границе лесного квартала 257 Печугского участкового лесничества Суздальского лесничества, далее на восток по северной границе лесных кварталов 257, 258, 259, 260, 261 Печугского участкового лесничества Суздальского лесничества до точки 4, далее на север по административной границе с Камешковским районом до юго-западного угла лесного квартала 205 Печугского участкового лесничества Суздальского лесничества (точка 5), затем на север по западной границе лесного квартала 205 Печугского участкового лесничества Суздальского лесничества, далее по северным границам лесных кварталов 205, 176, 177 Печугского участкового лесничества Суздальского лесничества до северо-восточного угла лесного квартала 177 Печугского участкового лесничества Суздальского лесничества (точка 6). **Восточная:** от северо-восточного угла лесного квартала 177 Печугского участкового лесничества Суздальского лесничества по административной границе с Камешковским районом до пересечения административной границы Камешковского района с автомобильной дорогой 17 ОП РЗ 17 К – 7 «Камешково - Ляховицы – Суздаль» (точка 7). **Южная:** от пересечения административной границы Камешковского района с автомобильной дорогой 17 ОП РЗ 17 К – 7 «Камешково - Ляховицы – Суздаль», далее на запад по автомобильной дороге 17 ОП РЗ 17 К – 7 «Камешково - Ляховицы – Суздаль» до пересечения с р. Нерль в точке 8. **Западная:** от пересечения автомобильной дороги 17 ОП РЗ 17 К – 7 «Камешково - Ляховицы – Суздаль» с р. Нерль на северо-запад по правому берегу р. Нерль до пересечения с автомобильной дорогой Р – 132 «Золотое кольцо» Ярославль - Кострома - Иваново - Владимир - Гусь-Хрустальный - Рязань - Михайлов - Тула - Калуга - Вязьма - Ржев - Тверь - Углич – Ярославль» в точке 9, далее на север по автомобильной дороге Р – 132 «Золотое кольцо» Ярославль - Кострома - Иваново - Владимир - Гусь-Хрустальный - Рязань - Михайлов - Тула - Калуга - Вязьма - Ржев - Тверь -

Углич – Ярославль» до административной границы с Ивановской областью до точки 1.  
**К землям, земельным участкам, правовой режим которых не допускает осуществление видов деятельности в сфере охотничьего хозяйства и которые не подлежат включению в состав охотничьего угодья, относятся:**

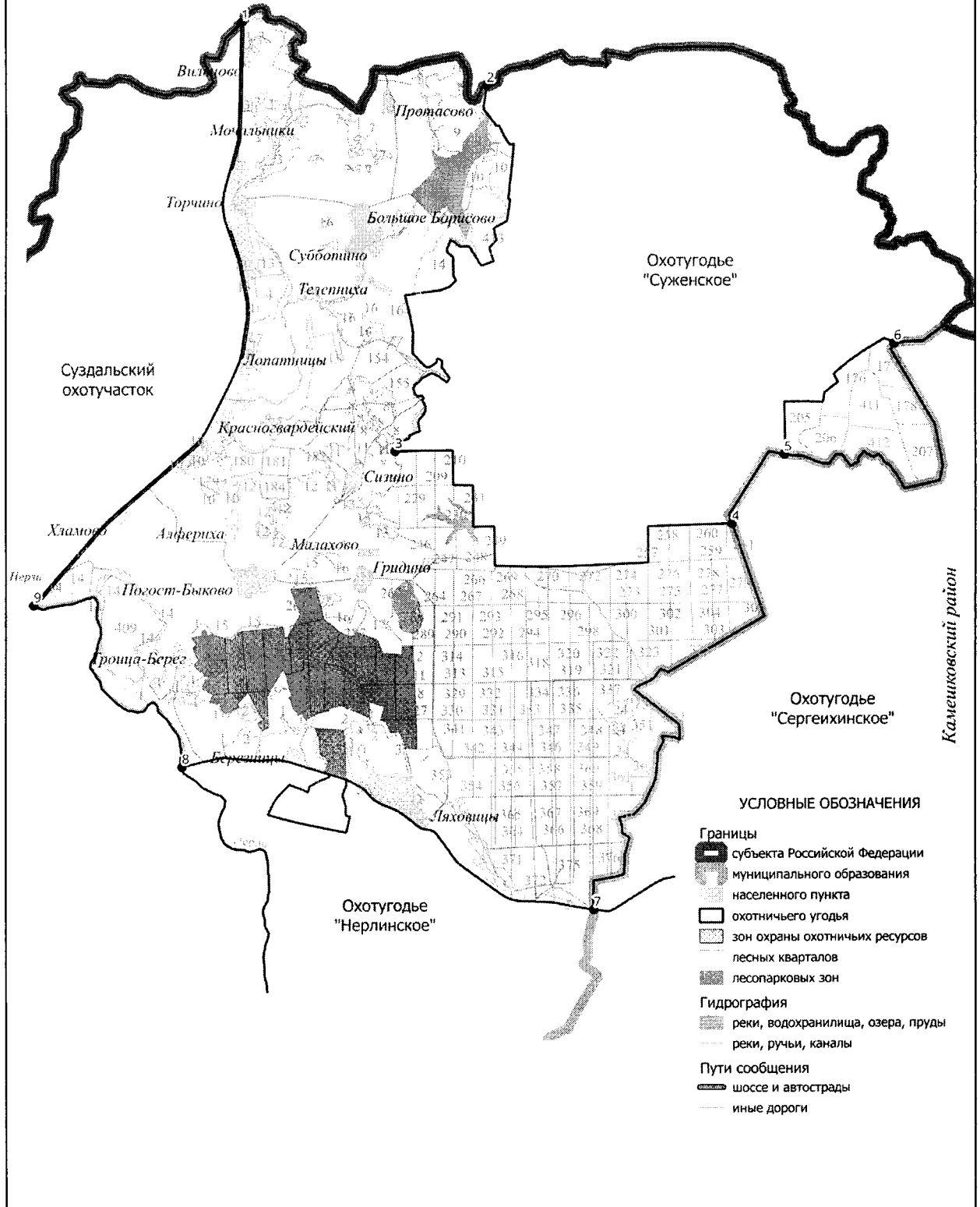
-территории следующих населенных пунктов: д. Вильцово, д. Мочальники, д. Протасово, с. Торчино, с. Большое Борисово, д. Субботино, д. Теплениха, с. Лопатницы, п. Красногвардейский, д. Сизино, д. Алфериха, д. Хламово, с. Погост-Быково, д. Березницы, с. Ляховицы, д. Гридино, д. Малахаво, д. Сизино;  
 -территории следующих лесопарковых зон: лесопарковая зона Нерлинского участкового лесничества Суздальского лесничества.

**Сведения о характерных точках границ охотничьего угодья «Печугское» в системе координат WGS 84 UTM ZONE 37N**

№ п/п	Координата X	Координата Y	Координата X	Координата Y
	градусы, минуты, секунды		десятичные градусы	
1	56°35'58,44"	40°33'20,93"	56,599568	40,555815
2	56°35'4,91"	40°39'39,88"	56,584698	40,661079
3	56°29'53,34"	40°37'17,52"	56,498151	40,621533
4	56°28'51,79"	40°45'56,42"	56,481052	40,765674
5	56°29'51,19"	40°47'17,32"	56,497554	40,788145
6	56°31'25,65"	40°50'8,23"	56,523791	40,835619
7	56°23'24,03"	40°42'24,73"	56,390009	40,706871
8	56°25'25,86"	40°31'49,60"	56,423850	40,530443
9	56°27'43,06"	40°28'0,85"	56,461961	40,466902

Карта-схема закрепленного  
охотничьего угодья  
"Печугское"  
Масштаб 1 : 220 000

Ивановская область



### 115. Охотхозяйство «Нерлинское».

Площадь 22,462 тыс.га.

**Северная:** от моста через р. Нерль, расположенного на автомобильной дороге 17 ОП РЗ 17 К – 7 «Камешково-Ляховицы-Суздаль» восточнее с. Кидекша в точке 1, на восток по автомобильной дороге 17 ОП РЗ 17 К – 7 «Камешково-Ляховицы-Суздаль» через д. Березницы до северо-западного угла лесного квартала 379 Нерлинского участкового лесничества (точка 2), затем по западной, южной и восточной границам лесного квартала 379 Нерлинского участкового лесничества до северо-восточного угла лесного квартала 379 Нерлинского участкового лесничества (точка 3) и далее на восток по автомобильной дороге 17 ОП РЗ 17 К – 7 «Камешково-Ляховицы-Суздаль» через д. Новая Печуга, д. Саулово, д. Кирюшино до моста через р. Наромшу, расположенного на автомобильной дороге 17 ОП РЗ 17 К – 7 «Камешково-Ляховицы-Суздаль» западнее п. им. Артёма в точке 4. **Восточная:** от моста через р. Наромшу, расположенного на автомобильной дороге 17 ОП РЗ 17 К – 7 «Камешково-Ляховицы-Суздаль» западнее п. им. Артёма на юго-восток по автомобильной дороге 17 ОП РЗ 17 К – 7 «Камешково-Ляховицы-Суздаль» до п. им. Артёма и далее на юг по западной границе п. им. Артёма до точки 5. От точки 5 на восток по южной границе д. Остров до точки 6 и далее на юго-восток по грунтовой дороге до точки 7. От точки 7 на юго-восток до точки 8 и далее на юго-запад по Горьковской железной дороге (участок Владимир-Ковров) через д. Тереховицы до железнодорожного переезда в с. Второво (точка 9). **Южная:** от железнодорожного переезда в с. Второво на север по автомобильной дороге 17 ОП МЗ 17 Н – 37 «Хохлово - Ручей» - Второво – Мирный – Круглово – Макариха - Коверино» до п. Мирный (точка 10). От п. Мирный на запад по южной границе лесного квартала 15 Пенкинского участкового лесничества до северо-западного угла лесного квартала 20 Пенкинского участкового лесничества (точка 11), затем на север по западным границам лесных кварталов 15,10 Пенкинского участкового лесничества до юго-западного угла лесного квартала 7 Пенкинского участкового лесничества (точка 12). От юго-западного угла лесного квартала 7 Пенкинского участкового лесничества по южной и восточной границам лесного квартала 7, восточной границе лесного квартала 5, восточной границе лесного квартала 3, восточной, северной и западной границам лесного квартала 1, северной, западной и южной границам лесного квартала 2 Пенкинского участкового лесничества до юго-восточного угла лесного квартала 2 Пенкинского участкового лесничества (точка 13). От юго-восточного угла лесного квартала 2 Пенкинского участкового лесничества на юг по восточным границам лесных кварталов 4, 6, 9, 14, 19 Пенкинского участкового лесничества до юго-восточного угла лесного квартала 19 Пенкинского участкового лесничества (точка 14). От юго-восточного угла лесного квартала 19 Пенкинского участкового лесничества в западном направлении по южной и западной границам лесного квартала 19, южной границе лесного квартала 14, восточной, южной и западной границам лесного квартала 13, южной границе лесного квартала 8, восточной и южной границам лесного квартала 11 Пенкинского участкового лесничества до юго-западного угла лесного квартала 11 Пенкинского участкового лесничества (точка 15). **Западная:** от юго-западного угла лесного квартала 11 Пенкинского участкового лесничества на северо-запад, вверх по правому берегу р. Нерль до д. Нерлинка (точка 16). От д. Нерлинка на север по её восточной границе, затем по восточной и северной границам лесного квартала 128, северной границе лесного квартала 126, северной, западной и южной границам лесного квартала 125, южной границе лесного квартала 127 Пенкинского участкового лесничества, затем по западной границе д. Нерлинка до р. Нерль (точка 17) и далее на северо-запад, вверх по правому берегу р. Нерль до точки 18. От точки 18 на восток до лесного квартала 5 урочища Спасское Нерлинского участкового лесничества Суздальского лесничества, по северной и восточной границам лесного квартала 5 урочища Спасское Нерлинского участкового лесничества Суздальского лесничества до северо-западного угла лесного квартала 389 Нерлинского участкового лесничества Суздальского лесничества (точка 19) и далее на восток по западной и южной границам

лесного квартала 389, южным границам лесных кварталов 384, 385, 390, 388 до юго-восточного угла лесного квартала 388 Нерлинского участкового лесничества Суздальского лесничества (точка 20). От юго-восточного угла лесного квартала 388 Нерлинского участкового лесничества Суздальского лесничества на запад по восточной и северной границам лесного квартала 388, северным границам лесных кварталов 387, 386, 385, 384, северной и западной границам лесного квартала 381, западной границе лесного квартала 382 Нерлинского участкового лесничества Суздальского лесничества и северной границе лесного квартала 5 урочища Спасское Нерлинского участкового лесничества Суздальского лесничества до точки 18. От точки 18 на север, вверх по правому берегу р. Нерль до моста через р. Нерль, расположенного на автомобильной дороге 17 ОП РЗ 17 К – 7 «Камешково-Ляховицы-Суздаль» восточнее с. Кидекша в точке 1.

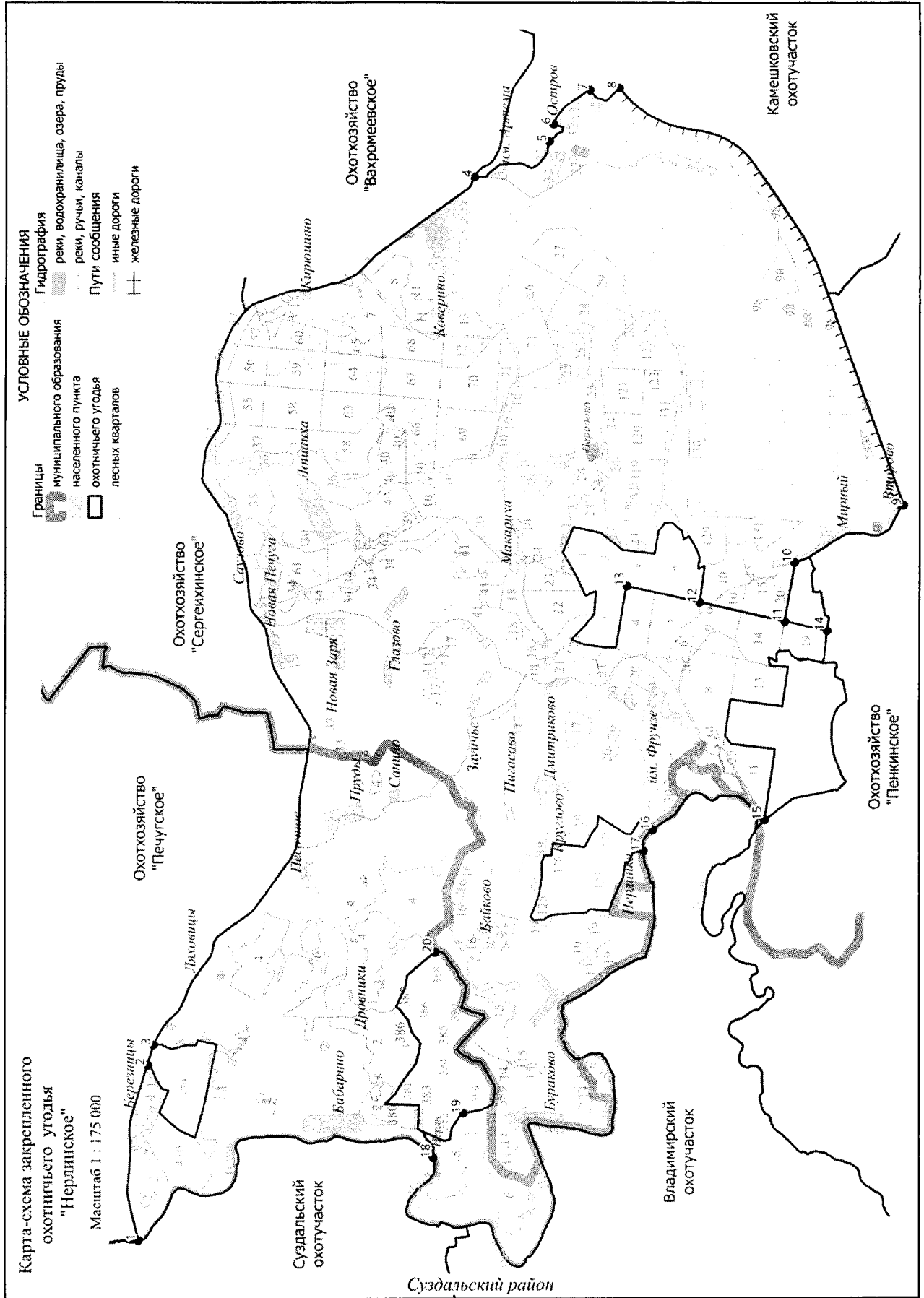
**К землям, земельным участкам, правовой режим которых не допускает осуществление видов деятельности в сфере охотничьего хозяйства и которые не подлежат включению в состав охотничьего угодья, относятся:**

-территории следующих населенных пунктов: с. Фомиха, д.Бураково, с. Круглово, д. Пигасово, д. Байково, с. Санино, д. Пруды, д. Крутово, д. Глазово, д.Зауичье, д. Дмитриково, п. им. Фрунзе, д. Макариха, п. Мирный, с. Второво, с. Коверино, д. Кирюшино, д. Саулово, д. Лошаиха, д. Новоселка, п. Новая Заря, д. Новая Печуга, д. Песочное, д. Дровники, д. Бабарино, д. Березницы;

-территории следующих лесопарковых зон: лесопарковая зона Пенкинского участкового лесничества Камешковского лесничества.

**Сведения о характерных точках границ охотничьего угодья «Нерлинское» в системе координат WGS 84 UTM ZONE 37N**

№ п/п	Координата X	Координата Y	Координата X	Координата Y
	градусы, минуты, секунды		десятичные градусы	
1	56°25'25,83"	40°31'49,36"	56,423841	40,530378
2	56°25'19,08"	40°35'35,60"	56,421967	40,593222
3	56°25'14,89"	40°36'1,66"	56,420803	40,600462
4	56°21'24,78"	40°54'47,42"	56,356884	40,913173
5	56°20'30,76"	40°55'34,16"	56,341877	40,926155
6	56°20'27,60"	40°55'56,44"	56,340999	40,932345
7	56°19'40,38"	40°56'43,47"	56,327883	40,945409
8	56°20'1,63"	40°56'40,83"	56,333785	40,944674
9	56°16'14,52"	40°47'41,96"	56,270699	40,794988
10	56°17'33,90"	40°46'27,12"	56,292750	40,774199
11	56°17'40,80"	40°45'10,46"	56,294666	40,752904
12	56°18'42,48"	40°45'35,14"	56,311801	40,759761
13	56°19'34,61"	40°45'55,96"	56,326280	40,765546
14	56°17'10,11"	40°44'58,39"	56,286141	40,749553
15	56°17'55,30"	40°40'53,52"	56,298694	40,681532
16	56°19'15,75"	40°40'40,30"	56,321041	40,677861
17	56°19'22,60"	40°40'12,78"	56,322946	40,670216
18	56°21'53,76"	40°33'34,44"	56,364932	40,559567
19	56°21'31,83"	40°34'32,61"	56,358841	40,575725
20	56°21'52,51"	40°38'0,57"	56,364587	40,633491





### 116. Владимирский охотучасток.

Площадь 42,352 тыс.га.

**Северная:** От с. Обращиха (точка 1) по автомобильной дороге 17 ОП РЗ 17 А – 1 Владимир – Юрьев-Польский – Переславль-Залесский через с. Старый Двор до места пересечения с автомобильной дорогой 17 ОП МЗ 17 Н – 66 «Владимир – Иваново» – Гнездилово – Туртино – Старый Двор в точке 2. От с. Старый Двор на северо-восток по автомобильной дороге 17 ОП МЗ 17 Н – 66 «Владимир-Иваново»-Гнездилово-Туртино-Старый Двор через с. Тарбаево до с. Туртино (точка 3). От с. Туртино на восток по просёлочной дороге через с. Федоровское до автомобильной дороги 17 ОП МЗ 17 Н -678 Семёновское-Теренеево-Выпово (точка 4), на север по автомобильной дороге 17 ОП МЗ 17 Н -678 Семёновское-Теренеево-Выпово до с. Семёновское-Красное (точка 5). От с. Семёновское-Красное на восток по автомобильной дороге 17 ОП МЗ 17 Н -669 «Владимир-Иваново»-Семёновское до места пересечения автомобильной дороги 17 ОП МЗ 17 Н -669 «Владимир-Иваново»-Семёновское с автомобильной дорогой Р-132 Золотое кольцо в точке 6, затем на север по автомобильной дороге Р-132 Золотое кольцо до места пересечения автомобильной дороги Владимир-Иваново с автомобильной дорогой 17 ОП МЗ 17 Н -671 «Владимир-Иваново»-Спасское Городище в точке 7 и далее на восток по автомобильной дороге 17 ОП МЗ 17 Н -671 «Владимир-Иваново»-Спасское Городище до с. Спасское Городище (точка 8). **Восточная:** От с. Спасское Городище на юго-восток, вдоль правого берега р. Нерли до восточной административной границы п. Боголюбово (точка 9) **Южная:** От восточной административной границы п. Боголюбово (точка 9) на запад вдоль по восточной и северной границам, огибая с северо-востока п. Боголюбово и СНТ «им. 50-летия Советской власти» до автомобильной дороги 17 ОП МЗ 17 Н-711 Боголюбово – Новое (точка 10), по автомобильной дороге 17 ОП МЗ 17 Н-711 Боголюбово – Новое на север через с. Новое (точка 11). От с. Новое на запад по автомобильной дороге 17 ОП МЗ 17 Н-708 Новое-Суворотское до с. Суворотское (точка 12). От с. Суворотское на запад по просёлочной дороге до автомобильной дороги Р-132 "Золотое кольцо" Ярославль - Кострома - Иваново - Владимир - Гусь-Хрустальный - Рязань - Михайлов - Тула - Калуга - Вязьма - Ржев - Тверь - Углич – Ярославль (точка 13), затем на юг по автомобильной дороге Р-132 "Золотое кольцо" Ярославль - Кострома - Иваново - Владимир - Гусь-Хрустальный - Рязань - Михайлов - Тула - Калуга - Вязьма - Ржев - Тверь - Углич - Ярославль до места пересечения с линией электропередач ВЛ 220 кВ в точке 14, далее на юго-запад по линии электропередач до места пересечения линии электропередач с автомобильной дорогой 17-401 ОП МГ 06 Спасское-Мосино в точке 15, и далее на юг по автомобильной дороге 17-401 ОП МГ 06 Спасское-Мосино до моста через р. Содышка, расположенного у южной границы с. Спасское (точка 16). От моста через р. Содышка, расположенного у южной границы с. Спасское на запад, вверх по среднему течению р. Содышка до места пересечения с административной границей Собинского района в точке 17. **Западная:** от места пересечения р. Содышка с административной границей Собинского района на север по границе Собинского района до места пересечения административных границ Собинского и Суздальского районов в точке 18. От места пересечения административных границ Собинского и Суздальского районов на запад по этой административной границе до места пересечения с р. Семига в точке 19, далее на север по среднему течению р. Семига до пруда на реке у с. Обращиха точка 20, далее по дамбе пруда и проселочной дороге до с. Обращиха и точки 1.

**К землям, земельным участкам, правовой режим которых не допускает осуществление видов деятельности в сфере охотничьего хозяйства и которые не подлежат включению в состав охотничьего угодья, относятся:**

-территории следующих населенных пунктов: с. Старый Двор, п. Малининский, д. Новая Деревня, с. Кутуково, с. Оликово, д. Скородумка, с. Подберезье, с. Новгородское, с. Хотенское, с. Новоалександрово, с. Горицы, д. Багриново, д. Загорье, д. Филиппуши, д. Нежитино, д. Масленка, д. Бородино, д. Зелени, д. Внуково, д. Новосёлка, с. Малахово, д. Смолино, д. Пустой Ярославль, д. Фомицино, д. Аннино, д. Козики, с. Петраково, д. Теремец, с. Клементьево, с. Никульское, с. Обращиха, с. Тарбаево, с. Яновец, с. Овчухи, п. Содышка,

д. Красное Сущёво, с. Суходол, с. Сеславское, п. Садовый, д. Бродницы, с. Брутово, д. Кисарово, с. Выпово, с. Павловское, с. Теренево, с. Семёновское-Красное, с. Фёдоровское, с. Туртино, с. Спасское-Городище, с. Барское-Городище, с. Якиманское, с. Заполицы, с. Воскресенская Слободка, с. Мордыш, с. Васильково, с. Улово, с. Борисовское, с. Порецкое, с. Ославское, с. Новое, с. Суворотское;

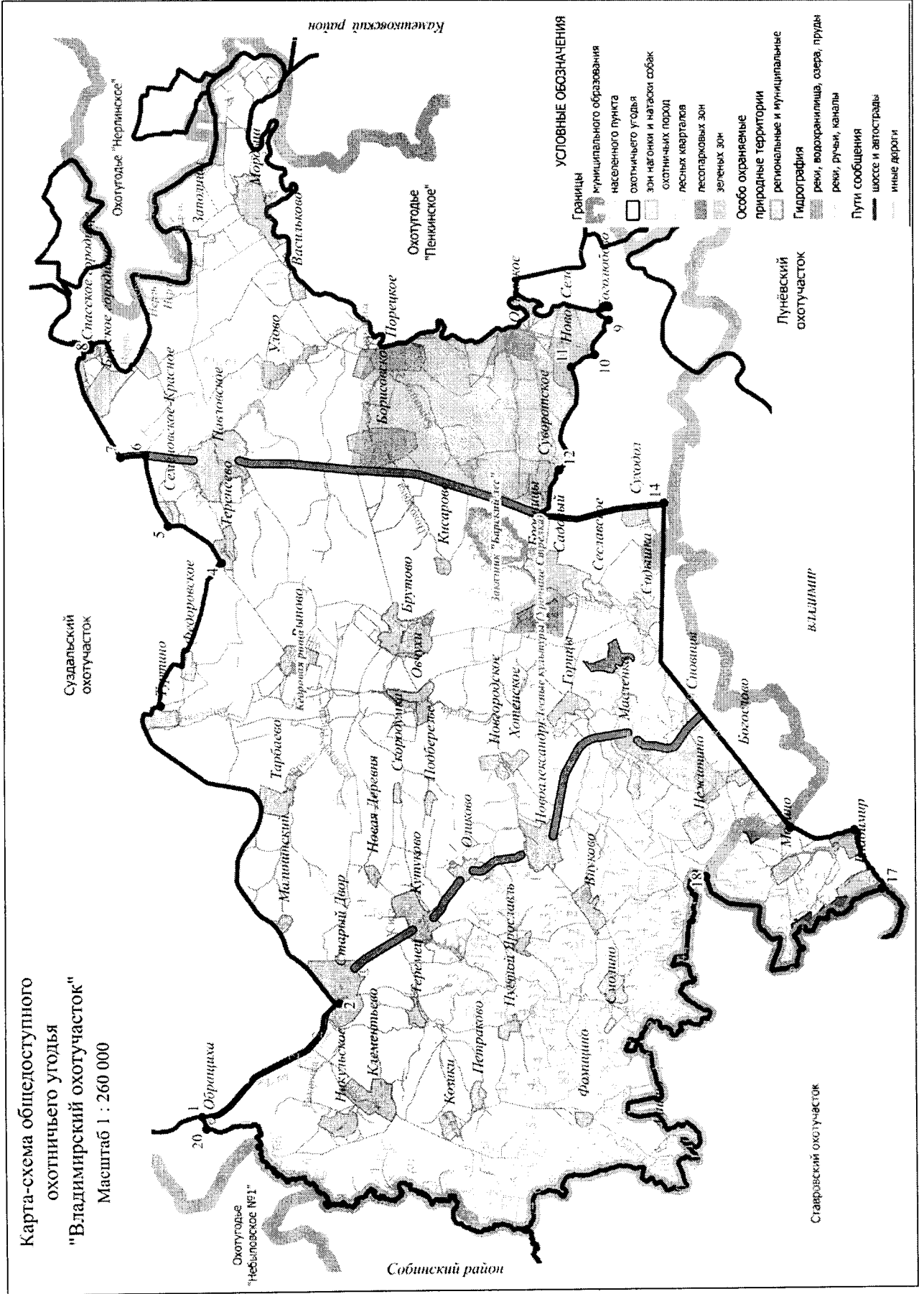
-территории следующих лесопарковых зон: лесопарковая зона Владимирского участкового лесничества Владимирского лесничества;

-территории следующих особо охраняемых территорий: памятник природы регионального значения «Кедровая роща», памятник природы регионального значения «Лесные культуры» (Урочище «Стрелка»).

**Сведения о характерных точках границ охотничьего угодья Владимирский охотугодья в системе координат WGS 84 UTM ZONE 37N**

№ п/п	Координата X	Координата Y	Координата X	Координата Y
	градусы, минуты, секунды		десятичные градусы	
1	56°19'33,72"	40°7'11,57"	56,326032	40,119881
2	56°17'5,64"	40°10'48,17"	56,284899	40,180048
3	56°20'16,11"	40°20'25,06"	56,337808	40,340295
4	56°19'10,39"	40°25'0,61"	56,319554	40,416837
5	56°20'7,56"	40°26'12,41"	56,335434	40,436780
6	56°20'31,65"	40°28'30,22"	56,342125	40,475060
7	56°20'58,14"	40°28'25,89"	56,349483	40,473859
8	56°21'29,40"	40°32'4,94"	56,358167	40,534705
9	56°12'10,91"	40°32'49,37"	56,203032	40,547047
10	56°12'26,46"	40°31'42,25"	56,207351	40,528402
11	56°12'51,45"	40°31'18,23"	56,214292	40,521730
12	56°13'4,90"	40°27'57,70"	56,218027	40,466027
13	56°13'22,95"	40°26'31,16"	56,223041	40,441988
14	56°11'12,48"	40°26'52,65"	56,186801	40,447959
15	56°8'57,09"	40°16'22,80"	56,149192	40,273001
16	56°7'47,07"	40°16'17,88"	56,129741	40,271633
17	56°7'17,12"	40°14'24,10"	56,121422	40,240029
18	56°10'28,83"	40°14'49,11"	56,174676	40,246974
19	56°13'44,31"	40°3'27,85"	56,228976	40,057735
20	56°19'28,97"	40°6'47,80"	56,324714	40,113279

Карта-схема общедоступного  
охотничьего угодья  
"Владимирский охотучасток"  
Масштаб 1 : 260 000



## 16. Юрьев-Польский район.

### 117. Охотхозяйство «Небыловское №1».

Площадь 27,332 тыс.га.

**Северная:** от места впадения р. Выкрос в р. Колокшу в точке 1 на северо-восток, вверх по среднему течению р. Выкрос, огибая все острова по правому берегу, до места пересечения р. Выкрос с автомобильной дорогой 17 ОП РЗ 17 А – 1 «Владимир – Юрьев-Польский – Переславль-Залесский» в точке 2. От места пересечения р. Выкрос с автомобильной дорогой 17 ОП РЗ 17 А – 1 «Владимир – Юрьев-Польский – Переславль-Залесский» на юго-восток по автомобильной дороге 17 ОП РЗ 17 А – 1 «Владимир – Юрьев-Польский – Переславль-Залесский» через с. Андреевское до с. Обращиха (точка 3). **Восточная:** от с. Обращиха на запад по проселочной дороге Обращиха - Бухолово, до места пересечения с р. Семигой в западной части с. Обращиха в точке 4, затем на юго-запад, вниз по среднему течению р. Семиги, огибая все острова по правому берегу, до места пересечения с административной границей Суздальского района (западная граница лесного квартала 74 Ставровского участкового лесничества Собинского лесничества) в точке 5. **Южная:** от места пересечения р. Семиги с административной границей Суздальского района (западная граница лесного квартала 74 Ставровского участкового лесничества Собинского лесничества) вниз по среднему течению р. Семиги, огибая все острова по правому берегу до впадения в р. Колокшу в точке 5. **Западная:** От места впадения р. Семиги в р. Колокшу на северо-запад, вверх по среднему течению р. Колокши, огибая все острова по правому берегу до места впадения в нее р. Выкрос в точке 1).

**К землям, земельным участкам, правовой режим которых не допускает осуществление видов деятельности в сфере охотничьего хозяйства и которые не подлежат включению в состав охотничьего угодья, относятся:**

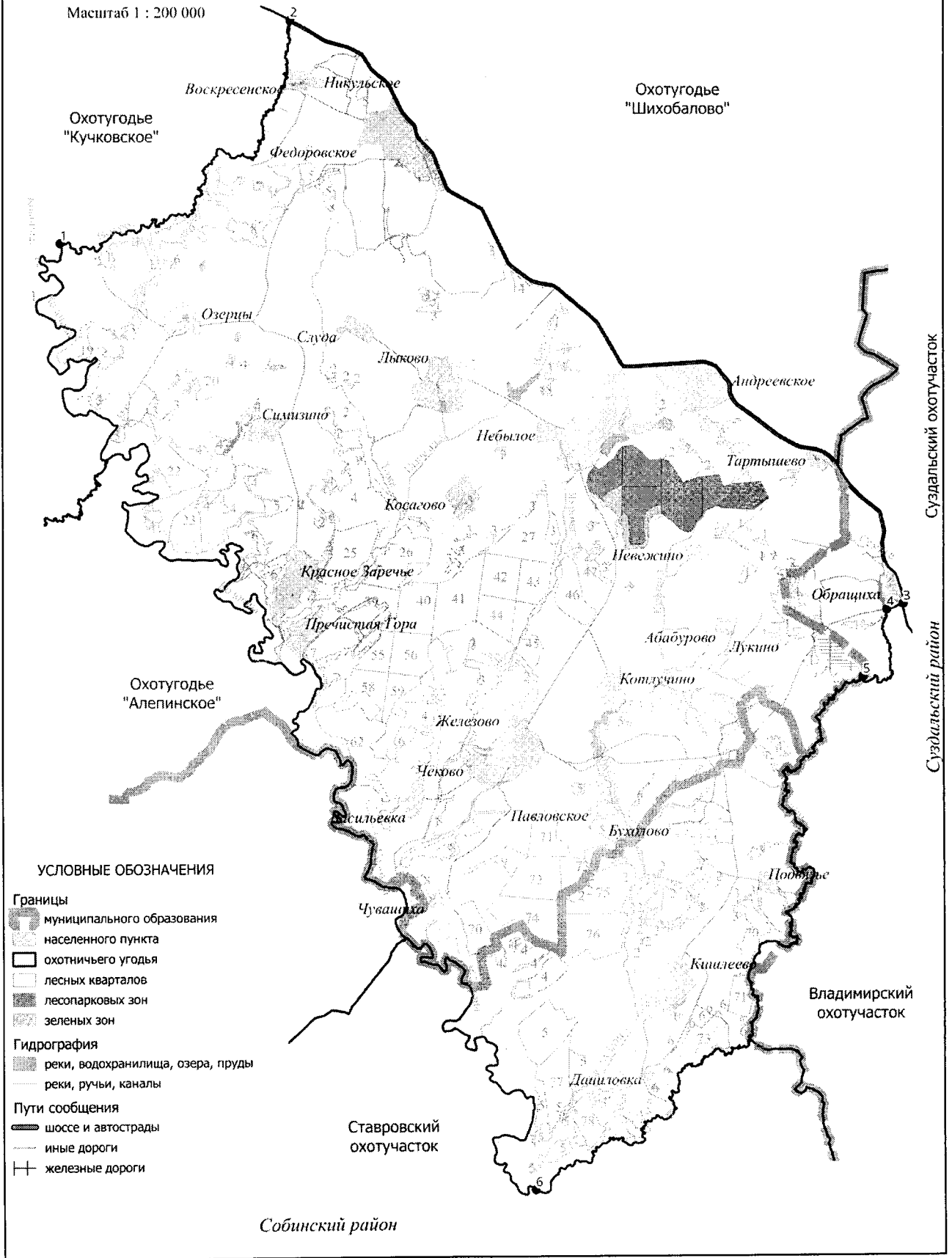
-территории следующих населенных пунктов: с. Федоровское, д. Слуда, с.Симизино, с.Лыково, с.Косагово, с. Красное Заречье, с. Небылое, д. Невежино, с. Абабурово, с. Котлучино, с. Чеково, д. Бухолово, д. Подвязые, с. Кишлеево, д. Даниловка, с. Павловское, с.Обращиха, д.Тартышево, с. Андреевское, с. Никульское, с. Пречистая Гора;  
-территории следующих лесопарковых зон: лесопарковая зона Небыловского участкового лесничества Юрьев-Польского лесничества.

**Примечание:** к зеленым зонам относятся следующие участки лесного фонда лесные кварталы 28 (выделы 25, 26, 32, 34, 37, 42, 43, 46, 47), 30 (выделы 14, 22, 29, 31, 36, 38, 39, 40, 42, 47) Небыловского участкового лесничества Юрьев-Польского лесничества, общей площадью 30,4 га.

**Сведения о характерных точках границ охотничьего угодья «Небыловское №1» в системе координат WGS 84 UTM\_ZONE 37N**

№ п/п	Координата X	Координата Y	Координата X	Координата Y
	градусы, минуты, секунды		десятичные градусы	
1	56°24'22,03"	39°46'53,75"	56,406120	39,781598
2	56°27'20,88"	39°52'24,73"	56,455801	39,873536
3	56°19'33,40"	40°7'11,60"	56,325946	40,119888
4	56°19'28,97"	40°6'47,77"	56,324713	40,113269
5	56°18'35,27"	40°6'13,29"	56,309798	40,103692
6	56°11'45,03"	39°58'18,06"	56,195842	39,971683

Карта-схема закрепленного  
охотничьего угодья  
"Небыловское №1"  
Масштаб 1 : 200 000



**118. Охотхозяйство «Бильдино».**

Площадь 3,718 тыс.га.

**Северная:** от д. Марково (точка 1) на восток по автомобильной дороге 17 ОП РЗ 17 А – 1 «Владимир – Юрьев-Польский – Переславль-Залесский» до с. Сима (точка 2). **Восточная:** от с. Сима по автомобильной дороге 17 ОП РЗ 17 А – 1 «Владимир – Юрьев-Польский – Переславль-Залесский» на юг до места пересечения автомобильной дороги 17 ОП РЗ 17 А – 1 «Владимир – Юрьев-Польский – Переславль-Залесский» с автомобильной дорогой 17 ОП МЗ 17 Н -721 «Владимир – Юрьев-Польский» – Сима – Вёска» в точке 3. **Южная:** От места пересечения автомобильной дороги 17 ОП РЗ 17 А – 1 «Владимир – Юрьев-Польский – Переславль-Залесский» с автомобильной дорогой 17 ОП МЗ 17 Н -721 «Владимир – Юрьев-Польский» – Сима – Вёска» по проселочной (полевой) дороге не имеющей дорожных кюветов и не сохраняющейся долго на местности в качестве ориентира, на запад, через точки 4-5 до точки 6. От точки 6 на северо-запад по прямой линии, проходящей через поле, до точки 7. От точки 7 на север, вниз по среднему течению р. Селекши до места впадения в р. Селекшу мелиоративного канала в точке 8, затем на запад по мелиоративному каналу через с. Добрынское до пруда, расположенного в центре села (точка 9) и далее по основному въезду в село до автомобильной дороги 17 ОП МЗ 17 Н – 725 «Матвейцево – Спасское – Добрынское» в точке 10 и далее на запад по автомобильной дороге 17 ОП МЗ 17 Н – 725 «Матвейцево – Спасское – Добрынское» до с. Спасское (точка 11). **Западная:** от с. Спасское на север по автомобильной дороге 17 ОП МЗ 17 Н – 722 «Марково – Матвейцево – Спасское» через с. Матвейцево до д. Марково (точка 1).

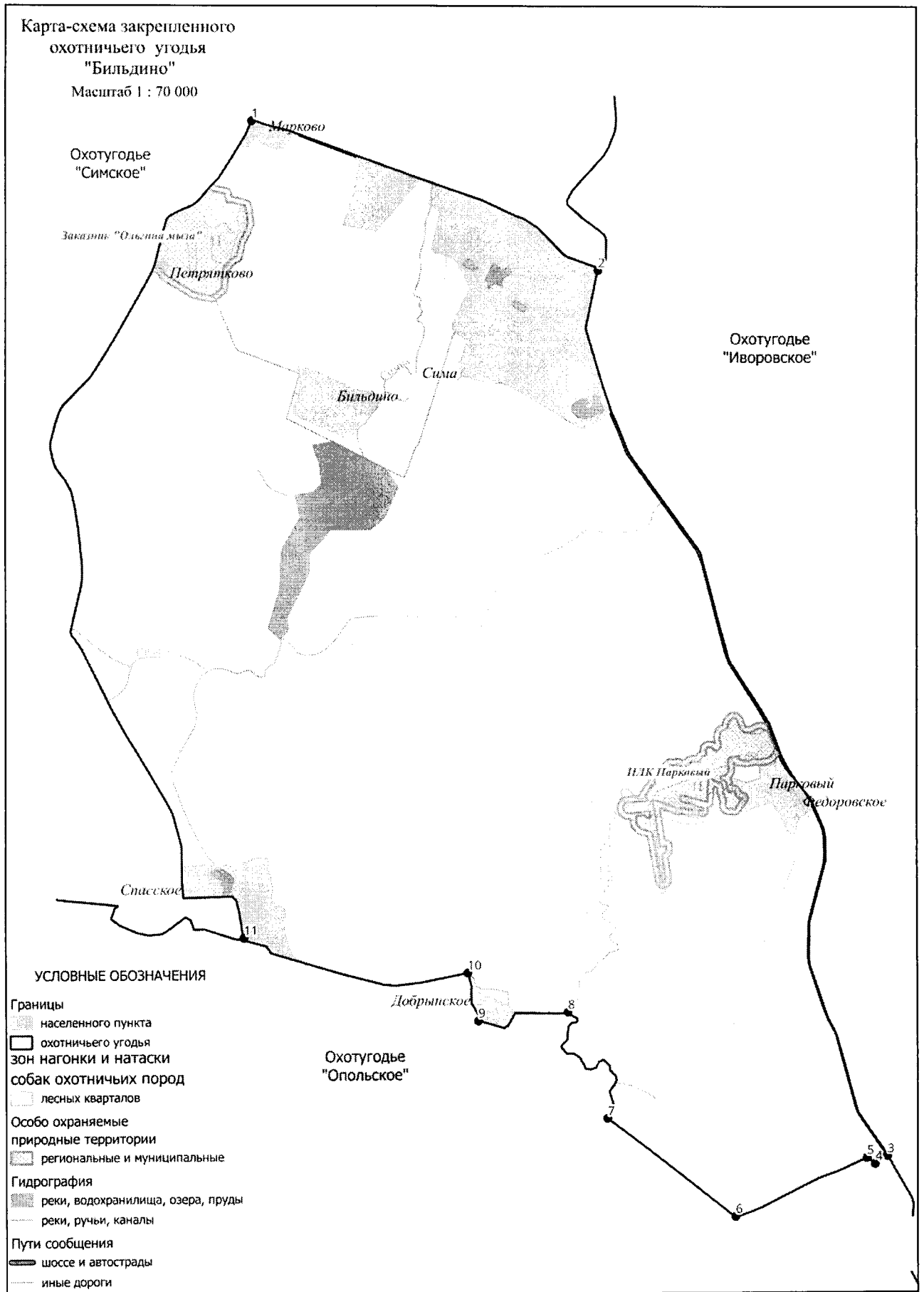
**К землям, земельным участкам, правовой режим которых не допускает осуществление видов деятельности в сфере охотничьего хозяйства и которые не подлежат включению в состав охотничьего угодья, относятся:**

-территории следующих населенных пунктов: с. Федоровское, с.Добрынское, д. Бильдино, д. Марково, с. Сима;

-территории следующих особо охраняемых территорий: государственный комплексный природный заказник регионального значения «Ольгина мыза», государственный историко-ландшафтный комплекс «Парковый».

**Сведения о характерных точках границ охотничьего угодья «Бильдино» в системе координат WGS\_84 UTM\_ZONE\_37N**

№ п/п	Координата X	Координата Y	Координата X	Координата Y
	градусы, минуты, секунды		десятичные градусы	
1	56°41'35,99"	39°30'30,58"	56,693331	39,508494
2	56°40'52,96"	39°33'31,61"	56,681377	39,558782
3	56°36'37,95"	39°36'2,21"	56,610540	39,600615
4	56°36'35,73"	39°35'55,85"	56,609924	39,598848
5	56°36'37,46"	39°35'51,53"	56,610404	39,597646
6	56°36'20,89"	39°34'42,46"	56,605804	39,578462
7	56°36'49,33"	39°33'36,00"	56,613702	39,560000
8	56°37'19,84"	39°33'15,55"	56,622178	39,554321
9	56°37'17,43"	39°32'28,88"	56,621507	39,541354
10	56°37'31,19"	39°32'23,34"	56,625331	39,539815
11	56°37'41,41"	39°30'26,33"	56,628169	39,507315



**119. Охотхозяйство «Симское».**

Площадь 25,244 тыс.га.

**Северная:** от северо-западного угла лесного квартала 1 Лучковского участкового лесничества Юрьев-Польского лесничества (точка 1) на восток по административной границе Владимирской области до места впадения р. Селекши в р. Нерль в точке 2.

**Восточная:** от места впадения р. Селекши в р. Нерль на юго-запад вверх по среднему течению р. Селекши, огибая все острова по правому берегу, до моста у д. Колоново на автомобильной дороге 17 – 256 ОП МР 421 «дорога по д.Колоново №1» в точке 3, далее через д. Колоново в юго-западном направлении до автомобильной дороги 17 ОП МЗ 17 Н - 720 «Сима – Колоново – Лучки» (точка 4), далее по автомобильной дороге 17 ОП МЗ 17 Н – 720 «Сима – Колоново – Лучки» до с. Сима и пересечения с автомобильной дорогой 17 ОП РЗ 17 А – 1 «Владимир – Юрьев-Польский – Переславль-Залесский» в точке 5. **Южная:** от с. Сима и пересечения автомобильной дороги 17 ОП МЗ 17 Н - 720 «Сима – Колоново – Лучки» с автомобильной дорогой 17 ОП РЗ 17 А – 1 «Владимир – Юрьев-Польский – Переславль-Залесский» по автомобильной дороге 17 ОП РЗ 17 А – 1 «Владимир – Юрьев-Польский – Переславль-Залесский» через д. Марково до пересечения с автомобильной дорогой 17 ОП МЗ 17 Н – 722 «Марково – Матвейцево – Спасское» в точке 6, далее по автомобильной дороге 17 ОП МЗ 17 Н – 722 «Марково – Матвейцево – Спасское» на юг через д. Петрятково, с. Спасское до пересечения с проселочной дорогой на с. Иналово (нежил.) в точке 7, затем на запад по проселочной дороге через с. Иналово (нежил.) и точки 8-15 до с. Ворогово (точка 16), далее вниз по течению р. Кисть, огибая все острова по правому берегу, до места пересечения с административной границей Ярославской области в точке 17. **Западная:** от места пересечения р. Кисть с административной границей Ярославской области на север по административной границе Ярославской области до северо-западного угла лесного квартала 1 Лучковского участкового лесничества Юрьев-Польского лесничества (точка 1).

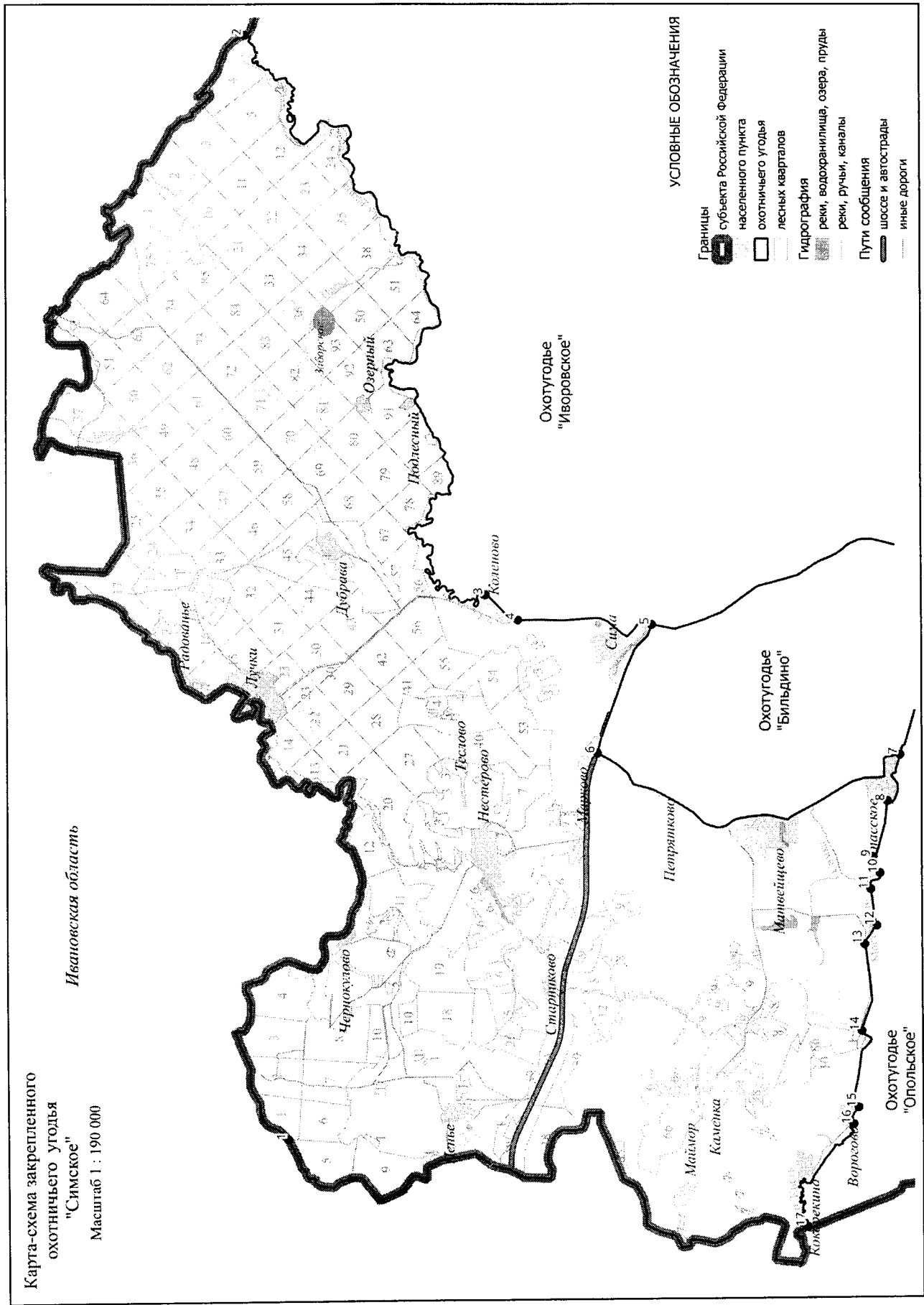
**К землям, земельным участкам, правовой режим которых не допускает осуществление видов деятельности в сфере охотничьего хозяйства и которые не подлежат включению в состав охотничьего угодья, относятся:**

-территории следующих населенных пунктов: с. Пенье, с. Чернокулово, с. Перемилово, с. Старниково, с. Нестерово, д. Теслово, д. Марково, с. Сима, с. Дубрава, с.Радованье, д. Колоново, с. Озерный, с. Подлесный, д. Петрятково, с. Матвейцево, с. Спасское, с. Ворогово, д. Кокорекино, с. Каменка, с. Маймор, м. Лучки.

**Сведения о характерных точках границ охотничьего угодья «Симское» в системе координат WGS 84 UTM ZONE 37N**

№ п/п	Координата X	Координата У	Координата X	Координата У
	градусы, минуты, секунды		десятичные градусы	
1	56°45'37,06"	39°21'29,50	56,760293	39,358195
2	56°46'7,85"	39°47'25,41	56,768848	39,790392
3	56°43'1,92"	39°34'13,99"	56,717199	39,570552
4	56°42'36,91"	39°33'38,23"	56,710254	39,560619
5	56°40'53,74"	39°33'30,77"	56,681595	39,558547
6	56°41'35,78"	39°30'30,52"	56,693273	39,508478
7	56°37'40,64"	39°30'25,62"	56,627955	39,507116
8	56°37'50,52"	39°29'20,56"	56,630699	39,489045
9	56°38'1,84"	39°28'2,37"	56,633843	39,467325
10	56°37'56,43"	39°27'39,45"	56,632342	39,460958
11	56°38'3,75"	39°27'17,06"	56,634374	39,454738
12	56°37'59,17"	39°26'25,72"	56,633103	39,440479
13	56°38'8,68"	39°25'59,29"	56,635745	39,433135
14	56°38'11,34"	39°23'57,51"	56,636484	39,399308
15	56°38'14,26"	39°22'9,66"	56,637295	39,369350
16	56°38'18,19"	39°21'45,70"	56,638386	39,362695
17	56°38'54,65"	39°19'21,87"	56,648515	39,322742





**120. Охотхозяйство «Шордыгинское».**

Площадь 12,974 тыс.га.

**Северная:** от северо-западного угла лесного квартала 16 Шордогского участкового лесничества Юрьев-Польского лесничества (точка 1) на восток по административной границе с Ивановской областью до северо-восточного угла лесного квартала 9 Шордогского участкового лесничества Юрьев-Польского лесничества (точка 2) **Восточная:** от северо-восточного угла лесного квартала 9 Шордогского участкового лесничества Юрьев-Польского лесничества на юг по границе с Ивановской областью до пересечения с р. Скомовянка в точке 3. **Южная:** от места пересечения административной границы Ивановской области с р. Скомовянка, на запад по верхнему течению р. Скомовянка до истока в ур. Ратьково (точка 4), далее на запад по проселочной дороге через точки 5-10 до автомобильной дороги 17 ОП МЗ 17 Н – 74 «Юрьев-Польский – Григорово – Гаврилов Посад – Тейково» (точка 11), далее по автомобильной дороге 17 ОП МЗ 17 Н – 74 «Юрьев-Польский – Григорово – Гаврилов Посад – Тейково» через д. Юрково до места пересечения с грунтовой дорогой, идущей на с. Алексино в точке 12. **Западная:** от места пересечения автомобильной дороги 17 ОП МЗ 17 Н – 74 «Юрьев-Польский – Григорово – Гаврилов Посад – Тейково» с грунтовой дорогой на север по грунтовой дороге через точки 13-18 до пересечения с лесной дорогой у с. Алексино (Алексино – Иворово) в точке 19, далее по лесной дороге через точки 20-21 до истока р. Пиклия в точке 22 и далее вниз по верхнему течению р. Пиклия до места впадения в нее р. Шордоги в точке 23. От места впадения р. Шордоги на восток по грунтовой дороге, идущей в местечко Шордога через точки 24-25 до места пересечения с восточной границей лесного квартала 44 Шордогского участкового лесничества Юрьев-Польского лесничества в точке 26, далее на север по восточным границам лесных кварталов 44, 27, 15 до северо-западного угла лесного квартала 16 Шордогского участкового лесничества Юрьев-Польского лесничества (точка 1).

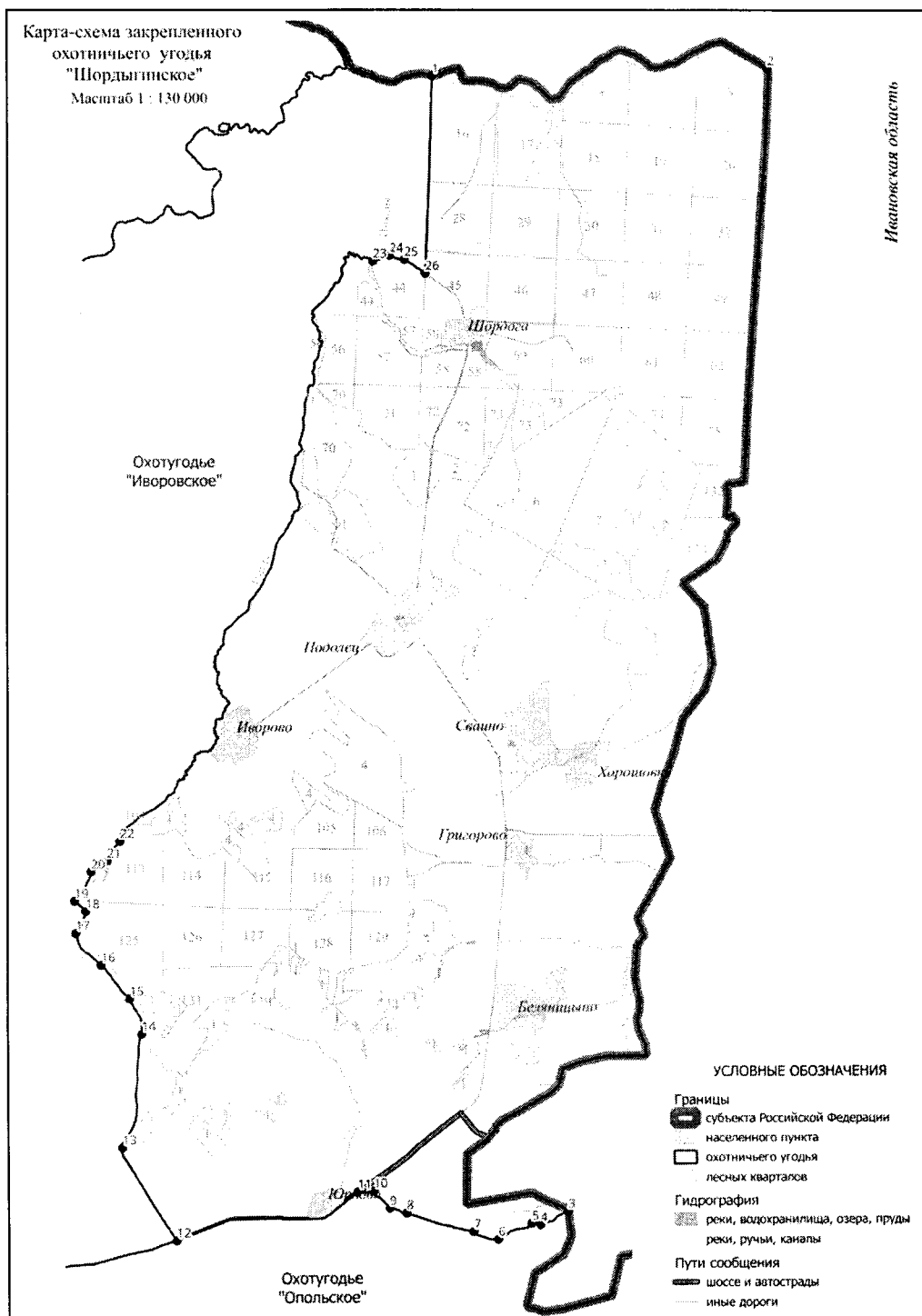
**К землям, земельным участкам, правовой режим которых не допускает осуществление видов деятельности в сфере охотничьего хозяйства и которые не подлежат включению в состав охотничьего угодья, относятся:**

-территории следующих населенных пунктов: местечко Шордога, с. Подолец, с. Сваино, д. Хорошевка, с. Иворово, с. Григорово, с. Беяницыно, д. Юрково.

**Сведения о характерных точках границ охотничьего угодья «Шордыгинское» в системе координат WGS 84 UTM ZONE 37N**

№ п/п	Координата X	Координата Y	Координата X	Координата Y
	градусы, минуты, секунды		десятичные градусы	
1	56°45'59,65"	39°48'46,46"	56,766570	39,812905
2	56°46'3,52"	39°54'5,86"	56,767646	39,901627
3	56°36'3,74"	39°50'55,24"	56,601038	39,848679
4	56°35'56,87"	39°50'28,76"	56,599130	39,841322
5	56°35'57,63"	39°50'20,35"	56,599343	39,838987
6	56°35'49,29"	39°49'48,21"	56,597026	39,830058
7	56°35'53,47"	39°49'24,89"	56,598187	39,823579
8	56°36'3,30"	39°48'20,39"	56,600916	39,805665
9	56°36'5,67"	39°48'4,08"	56,601576	39,801134
10	56°36'14,79"	39°47'48,35"	56,604107	39,796763
11	56°36'14,33"	39°47'33,22"	56,603981	39,792561
12	56°35'49,55"	39°44'40,33"	56,597097	39,744535
13	56°36'38,41"	39°43'49,15"	56,610670	39,730321
14	56°37'38,35"	39°44'8,06"	56,627320	39,735572
15	56°37'56,82"	39°43'56,56"	56,632449	39,732378
16	56°38'14,38"	39°43'29,64"	56,637329	39,724900
17	56°38'31,19"	39°43'5,67"	56,641997	39,718241

18	56°38'42,68"	39°43'15,11"	56,645188	39,720865
19	56°38'48,06"	39°43'4,52"	56,646682	39,717923
20	56°39'3,19"	39°43'20,27"	56,650887	39,722297
21	56°39'8,93"	39°43'35,26"	56,652482	39,726460
22	56°39'19,14"	39°43'47,63"	56,655317	39,729899
23	56°44'22,62"	39°47'49,15"	56,739617	39,796987
24	56°44'25,58"	39°48'5,52"	56,740440	39,801534
25	56°44'23,46"	39°48'19,61"	56,739851	39,805447
26	56°44'16,09"	39°48'39,85"	56,737802	39,811070



**121. Охотхозяйство «Иворовское».**

Площадь 17,184 тыс.га.

**Северная:** от моста у д. Колоново на автомобильной дороге 17 – 256 ОП МР 421 «дорога по д.Колоново №1» в точке 1 вниз по среднему течению р. Селекши, огибая все острова по правому берегу, до впадения в р. Нерль в точке 2, далее по р. Нерли до северо-восточного угла лесного квартала 15 Шордогского участкового лесничества Юрьев-Польского лесничества (точка 3). **Восточная:** от северо-восточного угла лесного квартала 15 Шордогского участкового лесничества Юрьев-Польского лесничества на юг по восточным границам лесных кварталов 15, 27, 44 Шордогского участкового лесничества Юрьев-Польского лесничества до пересечения с грунтовой дорогой на местечко Шордога в точке 4, далее на северо-запад по грунтовой дороге через точки 5-6 до места впадения р. Шордоги в р. Пиклия в точке 7 и вверх по среднему течению р. Пиклия до ее истока (точка 8) и далее по лесной дороге через точки 9-10 до грунтовой дороги, идущей от с. Алексино до пересечения с автомобильной дорогой 17 ОП МЗ 17 Н – 74 «Юрьев-Польский – Григорово – Гаврилов Посад – Тейково» (точка 11), далее на юг по грунтовой дороге через точки 12-17 до пересечения с автомобильной дорогой 17 ОП МЗ 17 Н – 74 «Юрьев-Польский – Григорово – Гаврилов Посад – Тейково» в точке 18. **Южная:** от места пересечения грунтовой дороги от с. Алексино с автомобильной дорогой 17 ОП МЗ 17 Н – 74 «Юрьев-Польский – Григорово – Гаврилов Посад – Тейково» на запад по автомобильной дороге 17 ОП МЗ 17 Н – 74 «Юрьев-Польский – Григорово – Гаврилов Посад – Тейково» до с. Городище (точка 19), далее по грунтовой дороге от с. Городище через точки 20-24 до с. Сорогужино (точка 25). **Западная:** от с. Сорогужино по автомобильной дороге 17 ОП РЗ 17 А – 1 «Владимир – Юрьев – Польский – Переславль – Залесский» на север через с. Сима, д. Колоново до моста у д. Колоново на автомобильной дороге 17 – 256 ОП МР 421 «дорога по д.Колоново №1» (точка 1).

**К землям, земельным участкам, правовой режим которых не допускает осуществление видов деятельности в сфере охотничьего хозяйства и которые не подлежат включению в состав охотничьего угодья, относятся:**

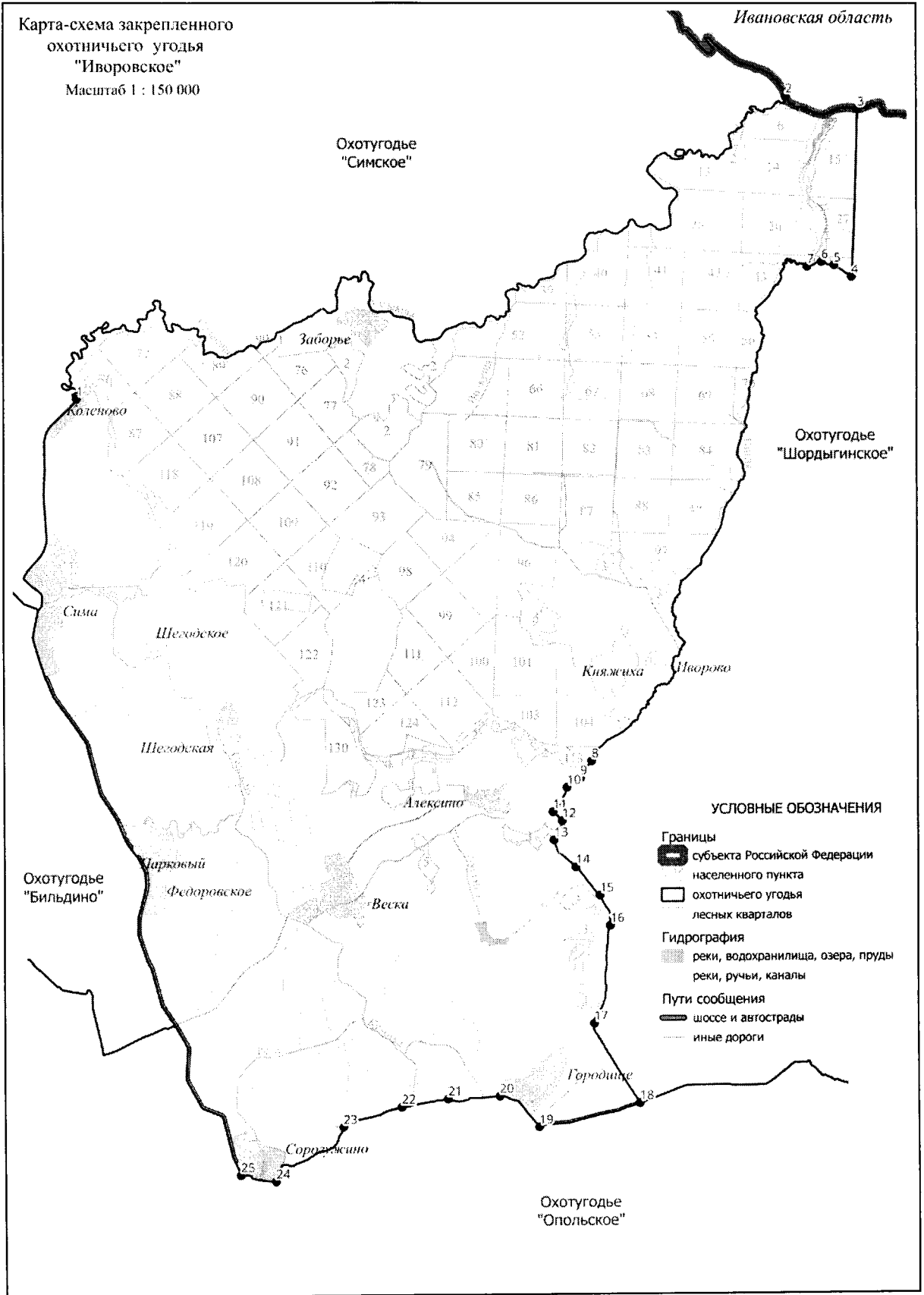
-территории следующих населенных пунктов: д. Колоново, с. Заборье, с. Шегодское, д. Шегодская, с. Федоровское, д. Веска, с. Сорогужино, с. Городище, с. Алексино, д. Княжиха.

**Сведения о характерных точках границ охотничьего угодья «Иворовское» в системе координат WGS 84 UTM ZONE 37N**

№ п/п	Координата X	Координата Y	Координата X	Координата Y
	градусы, минуты, секунды		десятичные градусы	
1	56°43'1,92"	39°34'13,99"	56,717199	39,570552
2	56°46'7,85"	39°47'25,41"	56,768848	39,790392
3	56°45'59,89"	39°48'46,48"	56,766636	39,812910
4	56°44'16,28"	39°48'39,34"	56,737856	39,810927
5	56°44'23,46"	39°48'19,61"	56,739851	39,805447
6	56°44'25,58"	39°48'5,52"	56,740440	39,801534
7	56°44'22,62"	39°47'49,15"	56,739617	39,796987
8	56°39'19,14"	39°43'47,63"	56,655317	39,729899
9	56°39'8,81"	39°43'35,09"	56,652446	39,726413
10	56°39'3,08"	39°43'20,12"	56,650854	39,722256
11	56°38'48,20"	39°43'4,73"	56,646722	39,717980
12	56°38'42,73"	39°43'14,82"	56,645202	39,720784
13	56°38'31,13"	39°43'5,75"	56,641980	39,718264
14	56°38'14,38"	39°43'29,64"	56,637329	39,724900
15	56°37'57,02"	39°43'56,41"	56,632505	39,732335
16	56°37'38,35"	39°44'8,06"	56,627320	39,735572
17	56°36'38,47"	39°43'49,47"	56,610685	39,730409

<b>18</b>	56°35'49,78"	39°44'39,84"	56,597161	39,744399
<b>19</b>	56°35'35,25"	39°42'48,10"	56,593126	39,713361
<b>20</b>	56°35'54,23"	39°42'4,26"	56,598398	39,701184
<b>21</b>	56°35'52,78"	39°41'6,21"	56,597995	39,685059
<b>22</b>	56°35'47,87"	39°40'14,30"	56,596630	39,670638
<b>23</b>	56°35'35,75"	39°39'8,76"	56,593265	39,652433
<b>24</b>	56°35'2,53"	39°37'52,76"	56,584036	39,631322
<b>25</b>	56°35'6,64"	39°37'13,94"	56,585179	39,620538

Карта-схема закрепленного охотничьего угодья "Иворовское"  
 Масштаб 1 : 150 000



**122. Охотхозяйство «Опольское».**

Площадь 33,462 тыс.га.

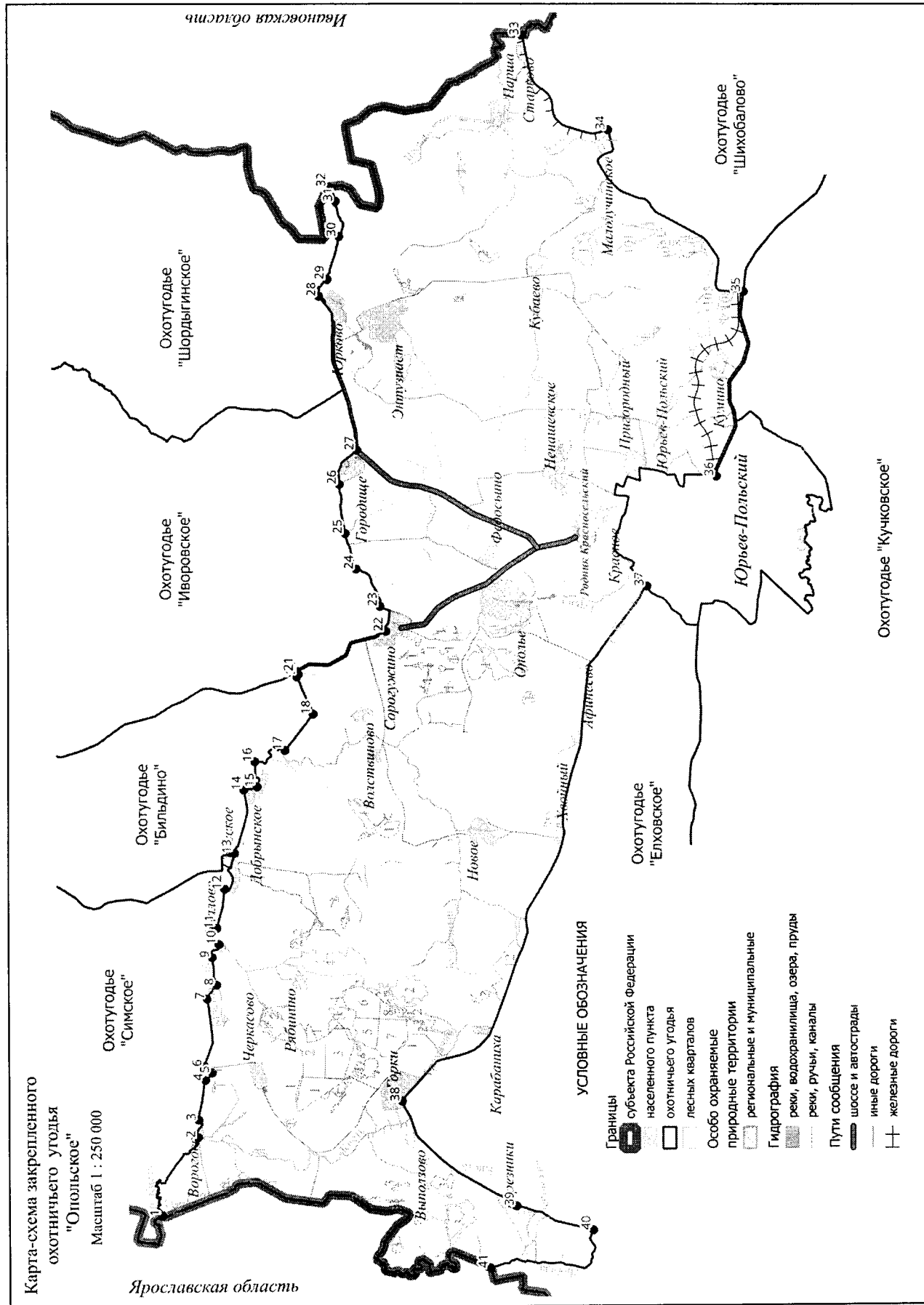
**Северная:** от места пересечения административной границы Владимирской и Ярославской областей с р. Кисть в точке 1 вверх по течению р. Кисть до с. Ворогово (точка 2), далее на восток по проселочной дороге через точки 3-12 и с. Иналово (нежилое) до с. Спасское (точка 13). От с. Спасское на восток по автомобильной дороге 17 ОП МЗ 17 Н – 725 «Матвейщево – Спасское – Добрыньское» до основного въезда в с. Добрыньское в точке 14, затем по основному въезду в село до пруда, расположенного в центре села в точке 15, далее на восток по мелиоративному каналу через с. Добрыньское до места впадения мелиоративного канала в р. Селекшу в точке 16 и далее на юг, вверх по среднему течению р. Селекши до точки 17. От точки 17 на юго-восток по прямой линии через поле, до точки 18. От точки 18 на восток через точки 19-20, затем по проселочной (полевой) дороге, не имеющей дорожных кюветов и не сохраняющейся долго на местности в качестве ориентира, на восток до места пересечения автомобильной дороги 17 ОП РЗ 17 А – 1 «Владимир – Юрьев-Польский – Переславль-Залесский» с автомобильной дорогой 17 ОП МЗ 17 Н – 721 «Владимир – Юрьев-Польский» – Сима – Вёска» в точке 21 и далее на юг по автомобильной дороге 17 ОП РЗ 17 А – 1 «Владимир – Юрьев-Польский – Переславль-Залесский» до с. Сорогужино (точка 22). От с. Сорогужино по грунтовой (проселочной) дороге через точки 23-26 до с. Городище (точка 27). От с. Городище по автомобильной дороге 17 ОП МЗ 17 Н – 74 «Юрьев-Польский – Григорово – Гаврилов Посад – Тейково» до с. Юрково (точка 28). От с. Юрково на восток по проселочной дороге через точки 29-30 до истока р. Скомовянка в урочище Ратьково в точке 31, далее вниз по течению р. Скомовянка до пересечения с административной границей Владимирской и Ивановской областей в точке 32. **Восточная:** от пересечения р. Скомовянка с административной границей Владимирской и Ивановской областей на юг по административной границе Владимирской и Ивановской областей до места пересечения с Северной железной дорогой в точке 33, затем на юго-запад по Северной железной дороге до места пересечения с автомобильной дорогой 17 ОП МЗ 17 Н – 732 «Владимир – Юрьев-Польский» – Малолучинское – Шипилово» в точке 34 и далее на юго-запад по автомобильной дороге 17 ОП МЗ 17 Н -732 «Владимир – Юрьев-Польский» – Малолучинское – Шипилово» до места пересечения с автомобильной дорогой 17 ОП РЗ 17 А – 1 «Владимир – Юрьев-Польский – Переславль-Залесский» в точке 35. **Южная:** от места пересечения автомобильной дороги 17 ОП МЗ 17 Н -732 «Владимир – Юрьев-Польский» – Малолучинское – Шипилово» с автомобильной дорогой 17 ОП РЗ 17 А – 1 «Владимир – Юрьев-Польский – Переславль-Залесский» на запад по автомобильной дороге 17 ОП РЗ 17 А – 1 «Владимир – Юрьев-Польский – Переславль-Залесский» до пересечения с административной границей г. Юрьев-Польский в точке 36, и далее на север по административной границе г. Юрьев-Польский, огибая город поочерёдно с востока, севера и запада до места пересечения административной границы г. Юрьев-Польский с автомобильной дорогой 17 ОП МЗ 17 Н – 756 «Юрьев-Польский – Горки» в точке 37, и далее на северо-запад по автомобильной дороге 17 ОП МЗ 17 Н – 756 «Юрьев-Польский – Горки» через с. Афинеево, с. Хвойный до с. Горки (точка 38). От с. Горки на юго-запад по автомобильной дороге 17 ОП МЗ 17 Н – 760 «Горки – Березники» до с. Березники (точка 39), затем через с. Березники по грунтовой дороге на юг до пересечения с р. Любша (точка 40), вверх по среднему течению р. Любша до места пересечения р. Любша с административной границей Владимирской и Ярославской областей в точке 41. **Западная:** от места пересечения р. Любша с административной границей Владимирской и Ярославской областей на север по административной границе Владимирской и Ярославской областей до места пересечения административной границы Владимирской и Ярославской областей с рекой Кисть в точке 1. **К землям, земельным участкам, правовой режим которых не допускает осуществление видов деятельности в сфере охотничьего хозяйства и которые не подлежат включению в состав охотничьего угодья, относятся:**

-территории следующих населенных пунктов: с.Березники, д. Выползово, с. Горки, с. Черкасово, с. Иналово, с. Рябинино, с. Спасское, с. Добрынское, д. Теньки, с. Волствиново, с. Сорогужино, с. Ополье, с. Федосьино, с. Городище, с. Юрково, с. Энтузиаст, с. Кубаево, с. Парша, с. Кумино, с. Красное, с. Пригородный, с. Ненашевское, с. Афинеево, с. Новое, с. Хвойный, д. Карабаниха.

**Сведения о характерных точках границ охотничьего угодья «Опольское» в системе координат WGS 84 UTM ZONE 37N**

№ п/п	Координата X	Координата У	Координата X	Координата У
	градусы, минуты, секунды		десятичные градусы	
1	56°38'54,63"	39°19'21,70"	56,648507	39,322694
2	56°38'18,19"	39°21'45,70"	56,638386	39,362695
3	56°38'17,71"	39°22'18,30"	56,638253	39,371750
4	56°38'10,60"	39°23'31,40"	56,636277	39,392055
5	56°38'3,89"	39°23'45,22"	56,634414	39,395894
6	56°38'11,70"	39°23'57,02"	56,636582	39,399173
7	56°38'8,67"	39°25'59,98"	56,635743	39,433328
8	56°37'59,09"	39°26'25,52"	56,633082	39,440423
9	56°38'3,41"	39°27'15,79"	56,634282	39,454385
10	56°37'56,48"	39°27'39,63"	56,632355	39,461007
11	56°37'58,68"	39°28'8,98"	56,632968	39,469161
12	56°37'50,64"	39°29'20,88"	56,630733	39,489134
13	56°37'40,69"	39°30'26,90"	56,627970	39,507472
14	56°37'30,99"	39°32'23,44"	56,625275	39,539844
15	56°37'17,62"	39°32'28,92"	56,621561	39,541366
16	56°37'19,84"	39°33'15,55"	56,622178	39,554321
17	56°36'49,47"	39°33'36,26"	56,613743	39,560072
18	56°36'20,62"	39°34'42,56"	56,605728	39,578489
19	56°36'37,41"	39°35'51,36"	56,610393	39,597599
20	56°36'36,00"	39°35'55,69"	56,610000	39,598802
21	56°36'38,14"	39°36'1,73"	56,610595	39,600480
22	56°35'6,64"	39°37'14,20"	56,585178	39,620610
23	56°35'12,33"	39°37'59,82"	56,586758	39,633282
24	56°35'36,53"	39°39'8,50"	56,593481	39,652362
25	56°35'47,85"	39°40'14,51"	56,596624	39,670696
26	56°35'53,50"	39°41'45,53"	56,598194	39,695982
27	56°35'35,57"	39°42'48,26"	56,593215	39,713405
28	56°36'14,25"	39°47'33,02"	56,603957	39,792506
29	56°36'5,67"	39°48'4,08"	56,601576	39,801134
30	56°35'53,58"	39°49'23,60"	56,598217	39,823222
31	56°35'56,87"	39°50'28,76"	56,599130	39,841322
32	56°36'3,70"	39°50'55,46"	56,601029	39,848738
33	56°32'45,84"	39°55'36,90"	56,546066	39,926918
34	56°31'18,87"	39°52'41,06"	56,521909	39,878072
35	56°29'1,98"	39°47'40,74"	56,483883	39,794649
36	56°29'29,57"	39°41'59,50"	56,491548	39,699861
37	56°30'40,78"	39°38'36,31"	56,511328	39,643421
38	56°34'51,15"	39°22'51,12"	56,580876	39,380866
39	56°32'54,29"	39°19'36,19"	56,548415	39,326718
40	56°31'36,73"	39°18'51,23"	56,526869	39,314232
41	56°33'21,48"	39°17'42,22"	56,555968	39,295062





**123. Охотхозяйство «Елховское».**

Площадь 17,174 тыс.га.

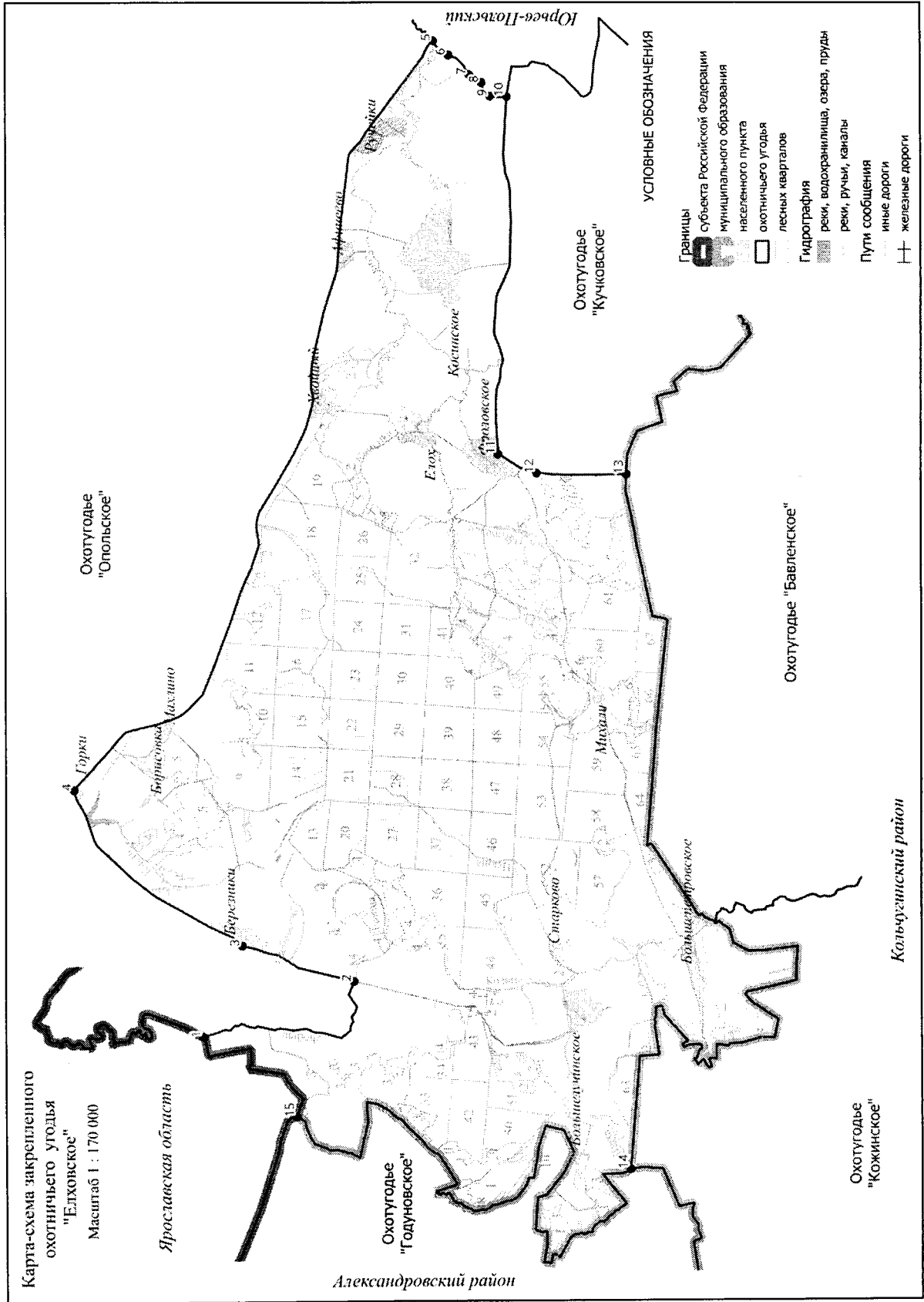
**Северная:** от места пересечения р. Любши с административной границей Ярославской области в точке 1 на запад, вверх по среднему течению р. Любши до пересечения с грунтовой дорогой Березники – Большелучинское в точке 2, затем по грунтовой дороге на север до с. Березники (точка 3) и далее от с. Березники по автомобильной дороге 17 ОП МЗ 17 Н – 760 «Горки – Березники» до пересечения с автомобильной дорогой 17 ОП МЗ 17 Н – 756 «Юрьев-Польский – Горки» в точке 4, далее по автомобильной дороге 17 ОП МЗ 17 Н – 756 «Юрьев-Польский – Горки» на восток через с. Хвойный, с. Афинеево, до моста через р. Колокшу (точка 5). **Восточная:** от моста на автомобильной дороге 17 ОП МЗ 17 Н – 756 «Юрьев-Польский – Горки» через р. Колокшу на юг по проселочной дороге, огибая с запада с. Ильинское через точки 6-9 до пересечения проселочной дороги у с. Ильинское с автомобильной дорогой 17 ОП МЗ 17 Н – 752 «Юрьев-Польский – Косинское» в точке 10. **Южная:** от места пересечения проселочной дороги у с. Ильинское с автомобильной дорогой 17 ОП МЗ 17 Н – 752 «Юрьев-Польский – Косинское» на запад по автомобильной дороге 17 ОП МЗ 17 Н – 752 «Юрьев-Польский – Косинское» до с. Фроловское (точка 11). Далее на юг через с. Фроловское по проселочной дороге через точку 12 на юг до административной границы Кольчугинского района (точка 13), далее на запад по административной границе Кольчугинского района до места пересечения административных границ Александровского, Кольчугинского и Юрьев-Польского районов в точке 14. **Западная:** от места пересечения административных границ Александровского, Кольчугинского и Юрьев-Польского районов на север по административной границе Александровского района до места пересечения с административной границей Ярославской области в точке 15, далее на север по административной границе Ярославской области до места пересечения с р. Любшой в точке 1.

**К землям, земельным участкам, правовой режим которых не допускает осуществление видов деятельности в сфере охотничьего хозяйства и которые не подлежат включению в состав охотничьего угодья, относятся:**

-территории следующих населенных пунктов: с. Большелучинское, д. Старково, с. Большепетровское, д. Михали, с. Фроловское, д. Елох, с. Хвойный, с. Афинеево, с. Ручейки, с. Косинское, с. Ильинское, с. Березники, д. Махлино.

**Сведения о характерных точках границ охотничьего угодья «Елховское» в системе координат WGS 84 UTM ZONE 37N**

№ п/п	Координата X	Координата Y	Координата X	Координата Y
	градусы, минуты, секунды		десятичные градусы	
1	56°33'21,32"	39°17'42,07"	56,555922	39,295019
2	56°31'36,84"	39°18'51,29"	56,526901	39,314246
3	56°32'54,29"	39°19'36,19"	56,548415	39,326718
4	56°34'50,96"	39°22'52,43"	56,580823	39,381230
5	56°30'40,57"	39°38'36,06"	56,511269	39,643351
6	56°30'29,83"	39°38'17,76"	56,508287	39,638268
7	56°30'15,41"	39°37'53,16"	56,504282	39,631433
8	56°30'6,77"	39°37'43,09"	56,501882	39,628637
9	56°30'0,84"	39°37'26,04"	56,500232	39,623900
10	56°29'49,13"	39°37'25,61"	56,496981	39,623782
11	56°29'55,58"	39°29'52,95"	56,498771	39,498041
12	56°29'28,53"	39°29'29,26"	56,491258	39,491462
13	56°28'26,35"	39°29'27,99"	56,473986	39,491108
14	56°28'24,32"	39°14'54,12"	56,473423	39,248368
15	56°32'16,90"	39°16'1,68"	56,538027	39,267132



**124. Охотхозяйство «Кучковское».**

Площадь 23,844 тыс.га.

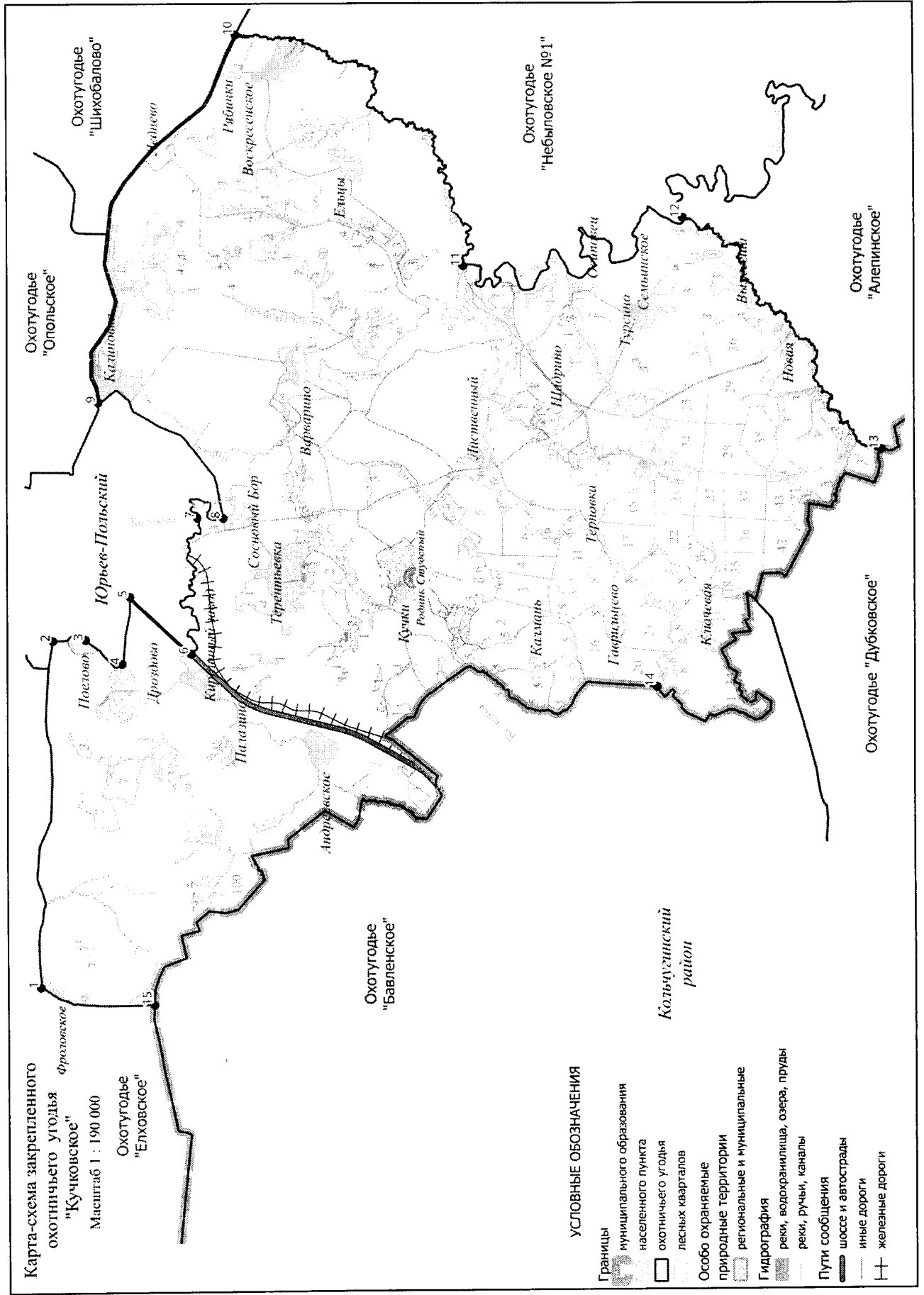
**Северная:** от с. Фроловское (точка 1) на восток по автомобильной дороге 17 ОП МЗ 17 Н – 754 «Косинское – Фроловское», затем по автомобильной дороге 17 ОП МЗ 17 Н – 752 «Юрьев-Польский – Косинское» до места пересечения с автомобильной дорогой 17 – 256 ОП МР 04 «Юрьев-Польский-Косинское» - Поелово» в точке 2, по автомобильной дороге 17 – 256 ОП МР 04 «Юрьев-Польский-Косинское» - Поелово» на юг до с. Поелово (точка 3), от с. Поелово на юг по проселочной дороге до места пересечения с автомобильной дорогой 17 ОП МЗ 17 Н – 751 «Юрьев-Польский – Дроздово» в точке 4, по автомобильной дороге 17 ОП МЗ 17 Н – 751 «Юрьев-Польский – Дроздово» на восток до автомобильной дороги 17 ОП РЗ 17 К – 10 «Юрьев-Польский – Кольчугино» (точка 5), далее на северо-восток по автомобильной дороге 17 ОП РЗ 17 К – 10 «Юрьев-Польский – Кольчугино» до моста через р. Сегу (точка 6), затем вниз по среднему течению р. Сеги до места ее впадения в р. Колокшу в точке 7 и далее вниз по среднему течению р. Колокши, огибая все острова по правому берегу, до автомобильного моста через р. Колокшу на автомобильной дороге 17 ОП МЗ 17 Н – 749 «Колокольцево – Калиновка» в точке 8. От моста через р. Колокшу на восток по автомобильной дороге 17 ОП МЗ 17 Н – 749 «Колокольцево – Калиновка» через с. Калиновка до автомобильной дороги 17 ОП РЗ 17 А – 1 «Владимир – Юрьев-Польский – Переславль-Залесский» (точка 9), затем на восток по автомобильной дороге 17 ОП РЗ 17 А – 1 «Владимир – Юрьев-Польский – Переславль-Залесский» до моста через р. Выкрос (точка 10). **Восточная:** от моста через р. Выкрос на юг, вниз по среднему течению р. Выкрос, огибая все острова по правому берегу, до места впадения в р. Колокшу в точке 11 и далее на юг, вниз по среднему течению р. Колокши, огибая все острова по правому берегу, до устья р. Черной (точка 12). **Южная:** от устья р. Черной на юго-восток, вверх по среднему течению р. Черной, огибая все острова по правому берегу, до места пересечения с административной границей Кольчугинского района (лесной квартал 48 Небыловского участкового лесничества Юрьев-Польского лесничества) в точке 13 и далее на северо-запад по административной границе Кольчугинского района до юго-западного угла лесного квартала 20 Есиплевского участкового лесничества Кольчугинского лесничества (точка 14). **Западная:** от юго-западного угла лесного квартала 20 Есиплевского участкового лесничества Кольчугинского лесничества на север по административной границе Кольчугинского района до места пересечения с проселочной дорогой Клины – Фроловское в точке 15 и далее по проселочной дороге Клины - Фроловское до с. Фроловское (точка 1).

**К землям, земельным участкам, правовой режим которых не допускает осуществление видов деятельности в сфере охотничьего хозяйства и которые не подлежат включению в состав охотничьего угодья, относятся:**

-территории следующих населенных пунктов: с. Фроловское, с. Поелово, с. Палазино, д. Дроздово, с. Андреевское, с. Сосновый Бор, д. Терентьевка, с. Кучки, с. Калмань, с. Терновка, д. Гаврильцево, с. Лиственный, д. Шадрино, д. Тусино, с. Семьинское, д. Новая, д. Вижегша, д. Ключевая, д. Осиповец, с. Варварино, с. Ельцы, д. Воскресенское, д. Рябинки, с. Леднево, с. Калиновка, д. Колокольцево, с. Кирпичный Завод.

**Сведения о характерных точках границ охотничьего угодья «Кучковское» в системе координат WGS 84 UTM ZONE 37N**

№ п/п	Координата X	Координата Y	Координата X	Координата Y
	градусы, минуты, секунды		десятичные градусы	
1	56°29'55,81"	39°29'53,11"	39,498087	39,498087
2	56°29'45,65"	39°38'3,05"	39,634180	39,634180
3	56°29'19,66"	39°38'4,31"	39,634531	39,634531
4	56°28'50,78"	39°37'30,23"	39,625065	39,625065
5	56°28'44,58"	39°39'5,23"	39,651454	39,651454
6	56°27'56,94"	39°37'44,37"	39,628991	39,628991
7	56°27'51,84"	39°40'56,87"	39,682463	39,682463
8	56°27'31,58"	39°40'56,67"	39,682409	39,682409
9	56°29'9,26"	39°43'41,12"	39,728088	39,728088
10	56°27'20,88"	39°52'24,73"	39,873536	39,873536
11	56°24'22,03"	39°46'53,75"	39,781598	39,781598
12	56°21'29,56"	39°48'1,51"	39,800420	39,800420
13	56°18'52,26"	39°42'32,30"	39,708972	39,708972
14	56°21'50,39"	39°36'55,98"	39,615549	39,615549
15	56°28'26,35"	39°29'27,99"	39,491108	39,491108



**125. Охотхозяйство «Шихобалово».**

Площадь 18,634 тыс.га.

**Северная:** от места пересечения Северной железной дороги с административной границей Юрьев-Польского района с Ивановской областью в точке 1, по административной границе Юрьев-Польского района на юго-восток до стыка границ Юрьев-Польского, Суздальского районов и Ивановской области в точке 2. **Восточная:** от места стыка границ Юрьев-Польского, Суздальского районов и Ивановской области по административной границе Суздальского района на юг до пересечения с автомобильной дорогой 17 ОП РЗ 17 А – 1 «Владимир – Юрьев-Польский – Переславль-Залесский» в точке 3. **Южная:** от места пересечения административной границы Суздальского района с автомобильной дорогой 17 ОП РЗ 17 А – 1 «Владимир – Юрьев-Польский – Переславль-Залесский» на северо-запад до места пересечения с автомобильной дорогой 17 ОП МЗ 17 Н – 732 «Владимир – Юрьев-Польский» – Малолучинское – Шипилово» в точке 4. **Западная:** от места пересечения автомобильной дороги 17 ОП РЗ 17 А – 1 «Владимир – Юрьев-Польский – Переславль-Залесский» с автомобильной дорогой 17 ОП МЗ 17 Н – 732 «Владимир – Юрьев-Польский» – Малолучинское – Шипилово» на северо-восток по автомобильной дороге 17 ОП МЗ 17 Н – 732 «Владимир – Юрьев-Польский» – Малолучинское – Шипилово» до места пересечения с Северной железной дорогой в точке 5, далее по Северной железной дороге до пересечения с административной границей Юрьев-Польского района с Ивановской областью в точке 1.

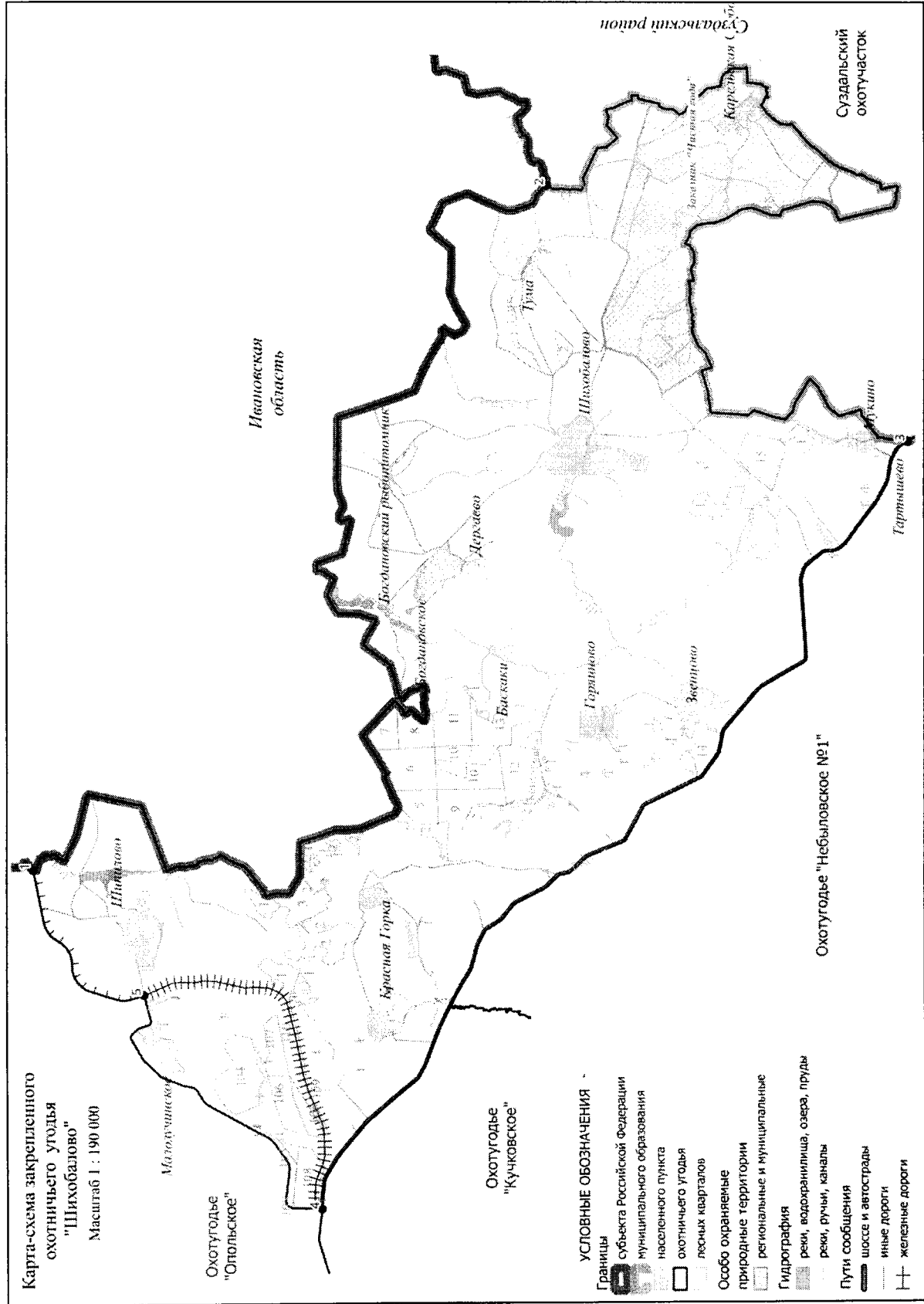
**К землям, земельным участкам, правовой режим которых не допускает осуществление видов деятельности в сфере охотничьего хозяйства и которые не подлежат включению в состав охотничьего угодья, относятся:**

-территории следующих населенных пунктов: с. Шипилово, с. Малолучинское, с. Красная горка, д. Богородское, с. Горяиново, д. Звенцово, д. Мукино, д.Баскаки, д. Дергаево, с. Шихобалово, с.Богдановское, п. Богдановский Рыбопитомник, д. Глядково, д. Тума, с.Карельская Слободка;

-территории следующих особо охраняемых территорий: государственный комплексный природный заказник регионального значения «Чистая вода».

**Сведения о характерных точках границ охотничьего угодья «Шихобалово» в системе координат WGS 84 UTM ZONE 37N**


№ п/п	Координата X	Координата Y	Координата X	Координата Y
	градусы, минуты, секунды		десятичные градусы	
1	56°32'45,77"	39°55'36,70"	56,546049	39,926860
2	56°26'5,75"	40°11'36,78"	56,434931	40,193549
3	56°21'24,62"	40°5'36,08"	56,356839	40,093354
4	56°29'1,98"	39°47'40,73"	56,483883	39,794647
5	56°31'18,78"	39°52'41,54"	56,521884	39,878207





# Приложение № 3 к Схеме размещения, использования и охраны охотничьих угодий на территории Владимирской области

Картографический материал, содержащий графическое отображение и данные о площадях категорий и классов элементов среды обитания охотничьих ресурсов на территории Владимирской области



### Условные обозначения

- Леса (территории, покрытые кронами деревьев и древесно-кустарниковой растительностью более чем на 20 % площади, и с высотой растений более 5 м)**
- хвойные вечнозеленые (в хвойных вечнозеленых пород более 80 %)
  - смешанные вечнозеленые (в смешанных вечнозеленых пород более 80 %)
  - смешанные лиственные (в смешанных лиственных пород более 30 %)
  - смешанные с преобладанием хвойных пород (в хвойных пород 60-80 %)
  - смешанные с преобладанием лиственных пород (в лиственных пород 60-80 %)
  - смешанные с преобладанием широколиственных пород (в широколиственных пород более 30 %)
- Мозаичный и кустарниковый (территории, покрытые кронами деревьев и древесно-кустарниковой растительностью более чем на 20 % площади и высотой растений до 5 м)**
- вырубленный и зарастающий поля
- Воды (территории постоянно или большую часть года гидрологически насыщенны водой и покрыты сплошной или прерывистой растительностью)**
- водные
  - травяные
- Луговые степные массивы (территории, занятые мшанковыми мезофильной и мезофильной травянистостью)**
- луга
- Сельскохозяйственные (территории, занятые в сельскохозяйственных оборот - пашни (в т.ч. орошаемые), залежи, сенокосы)**
- пашни
  - луга в сельскохозяйственного назначения (сенокосы и пастбища)
- Внутренние водные (все категории водотоков (рек, ручьев, меандрованных каналов), овра, прудов и водохранилища)**
- водохранилища, озера, пруды
- Полвековые массивы (территории, образовавшиеся в период поздневого водотока, образовавшиеся между среднестепными минимальным и максимальным уровнями воды, в том числе покрытые древесно-кустарниковой растительностью)**
- с преобладанием листв (лес более 80 %)
  - с преобладанием травянистой растительности (леса и кустарники до 20 %)
  - смешанный лесной
- Береговые массивы (переходно-затопляемые прибрежные территории (в том числе приливо-отливные) озера, прудов, водохранилищ, морей и океанов, образовавшиеся между среднестепными минимальным и максимальным уровнями воды, в том числе занятые участками этих массивов, занятые приливной и отливной гидрофитной растительностью)**
- береговой массивы прибрежных водоемов
- Преобразованные и покрываемые участки (леса, покрываемые участками (парки, территории восточных, торфоразработки, участки с парковым почвенным покровом и результаты работы лесных хозяйственных и других хозяйственных предприятий) преобразованные и покрываемые участки (парки, торфоразработки, восточные и др.)**
- Не пригодные для ведения охотничьего хозяйства (территории, занятые населенными пунктами, промышленными объектами, раздельные территории (пашни, кладбища и др.)**
- промышленные и другие объекты, населенные пункты и др. административная граница Владимирской области
  - административная граница муниципальных образований

