



Администрация Владимирской области

Департамент природопользования и охраны

окружающей среды

ПОСТАНОВЛЕНИЕ

г. Владимир

« 12 » февраля 2016 г.

№ 17/01 – 25

*Об утверждении проекта
зон санитарной охраны*

В соответствии с пунктом 5 статьи 18 Федерального закона от 30.03.1999 № 52-ФЗ «О санитарно-эпидемиологическом благополучии населения», постановлением администрации Владимирской области от 09.07.2014 № 698 «О порядке утверждения проектов округов и зон санитарной охраны водных объектов, используемых для питьевого, хозяйственно-бытового водоснабжения и лечебных целей, и установления границ и режима зон санитарной охраны источников питьевого и хозяйственно-бытового водоснабжения и о внесении изменений в постановление Губернатора области от 01.02.2006 № 63», постановлением о департаменте природопользования и охраны окружающей среды администрации Владимирской области, утвержденным постановлением Губернатора области от 01.02.2006 № 63

ПОСТАНОВЛЯЮ:

1. Утвердить проект зон санитарной охраны водозаборной скважины № 643 администрации МО п. Мезиновский (сельское поселение) Гусь-Хрустального района Владимирской области, расположенной в п. Мезиновский Гусь-Хрустального района Владимирской области.

2. Установить границы зон санитарной охраны в соответствии с картой (планом) зон санитарной охраны (Приложение № 1).
3. Установить режим зон санитарной охраны в соответствии с Приложением № 2.

4. Настоящее постановление вступает в силу со дня его официального опубликования.


Директор департамента



(расшифровка подписи)

А.А. Митячев

Всего листов 1

| | |
|--|---------------|
| КАРТА (ПЛАН) Граница Зоны санитарной охраны (первый пояс - строного режима) водозаборной скважины № 643 п. Мезининский Муниципальное образование п. Мезининский Гусь-Хрустальный района Владимирской области (наименование объекта землеустройства) | |
| Литутый лист | |
| Л. Ведение о закзнике землеустроительных работ: О физическом лице: Фамилия, имя, отчество (отчество указывается при наличии) — | |
| О юридическом лице, органе государственной власти, органе местного самоуправления: Полное наименование - администрация Муниципального образования п. Мезининский Гусь-Хрустального района Владимирской области | |
| Страна регистрации (инкорпорации) (указывается в отношении иностранного юридического лица) — | |
| Фамилия и инициалы уполномоченного представителя, его должность, реквизиты доверенности (если представитель действует по доверенности) Ляношкин К.Н. - Глава администрации Муниципального образования п. Мезининский Гусь- Хрустального района Владимирской области | |
| Подпись | К.Н. Ляношкин |
| Дата « 06 » августа 2015 г. | |
|  | |
| Место для отписки печатн закзника | |

2. Сведения об исполнителе земельных работ:

Об индивидуальном предпринимателе:

Фамилия, имя, отчество

(отчество указывается при наличии) _____

Идентификационный номер налогоплательщика _____

Контактный телефон и почтовый адрес _____

Номер квалификационного аттестата кадастрового инженера (если _____

исполнителем является кадастровый инженер) _____

О юридическом лице:

Полное наименование общества с ограниченной ответственностью «Владимирское
землеустроительное проектно-изыскательское предприятие»

Основной государственный регистрационный номер ОГРН 1033301816151

ИНН 3377328282

Контактный телефон и почтовый адрес 8(4922)45-15-36 г. Владимир, Манежный тупик д.2а, e-mail
vladzem@mail.ru

Фамилия и инициалы уполномоченного представителя юридического лица
его должность, реквизиты доверенности (если представитель действует по
доверенности)

Сведения о кадастровом инженере Дробашева Нина Васильевна
номер квалификационного аттестата кадастрового
инженера: 33-11-184

Подпись _____

Н.В. Дробашева

Дата «06» августа 2015 г.

Место для отиска печати лица, составившего карту (план) объекта
землеустройства

3. Сведения о согласовании карты (плана) объекта землеустройства:

Полное наименование органа (организации), с которым осуществляется

согласование: фамилия и инициалы уполномоченного лица, его должность

Глава администрации муниципального образования п. Мезининский Гусь-Хрустальный района
Владимирской области – К.Н.Г. Яношкин

Реквизиты письма (дата и номер, если согласование оформлено в виде письма)

Подпись _____

К.Н.Г. Яношкин

Дата «06» августа 2015 г.

Место для отиска печати органа (организации), с которым осуществляется согласование



4. Информации о передаче карты (плана) объекта землеустройства в государственной фонд данных, полученных в результате проведения землеустройства:

Регистрационный №

5843

Дата передачи " 15 " 09

2015

Зубо-Кривенькая Ольга Игоревна
(наименование органа (отанквация), осуществляющего кадастровые работы)



землеустроительной документации)

| N л/л | Содержание | Номера листов |
|----------|--|---------------|
| 1. | Основания для проведения землястроительных работ и исходные данные | 5 |
| 2. | Сведения об объекте землястроительства | 6 |
| 3. | Сведения о местоположении границ объекта землястроительства | 7 |
| 4. | План границ объекта землястроительства | 8 |
| 5 | Приложение | 9 |

КАРТА (ПЛАН)
Граница Зоны санитарной охраны (первый пояс – строгого режима)
водозаборной скважины № 643 п. Мезининский
Муниципальное образование п. Мезининский
Гусь-Хрустальный района Владимирской области
(наименование объекта землястроительства)

| КАРТА (ПЛАН) Граница Зоны санитарной охраны (первый пояс – строгого режима) водозаборной скважины № 643 п. Мезининский Муниципальное образование г. Мезининский Гусь-Хрустального района Владимирской области | | Основания для проведения земельных работ и исходные данные (наименование объекта землеустройства) | | Перечень документов | |
|---|-----|---|--|---------------------|---|
| N | п/п | Наименование и реквизиты документа | Сведения об органе (организации), подготавлившем или принявшем документ | 1 | 2 |
| 1 | 1 | Проект зон санитарной охраны водозаборной скважины № 643 расположенной в п. Мезиновский Гусь- Хрустального района Владимирской области принадлежащей администрации МО п. Мезиновский | | | |
| 2 | 2 | Ортофотопланы 2009г. Масштаб 1:2000 | ООО «Научно-производственное аэрогеодезическое предприятие «Миреман» | | |
| 3 | 3 | Постановление МО п. Мезиновский Гусь-Хрустального района Владимирской области | | | |

| КАРТА (ПЛАН) Граница Зоны санитарной охраны (первый пояс – строготого режима) Муниципальное образование п. Мезининский Гусь-Хрустальный района Владимирской области | | Сведения об объекте земельного строительства (наименование объекта земельного строительства) | |
|--|---|---|--|
| N | Характеристики объекта | п/п | 1 |
| 1 | Местоположение объекта земельного строительства | 2 | 3 |
| 2 | Площадь объекта земельного строительства +/- величина потребности определения площади (Р +/- Дельта Р) | 3 | 119 кв. м. ± 382 кв. м. |
| 3 | Иные характеристики объекта земельного строительства | 4 | <p>- Допуска к строительству должны иметь твердое покрытие. - Запретить все виды строительства, не имеющие непосредственного отношения к эксплуатации, расширению и реконструкции водозаборных сооружений, в том числе проектировка трубопроводов различного назначения, размещение жилых и хозяйственно-бытовых зданий, прожигание людей, а также применение ядохимикатов и удобрений.</p> <p>- Водопроводные сооружения, расположенные в первом поясе ЗСО должны быть оборудованы с учетом предотвращения возможности загрязнения нитровой воды через оголовки и устья скважин, люки и переливные трубы резервуаров и устройства заливки насосов. - Водозабор должен быть оборудован аппаратурой для систематического контроля соответствия фактического дебита при эксплуатации водопровода проектной производительности.</p> |

КАРТА (ПЛАН)

Граница Зоны санитарной охраны (первый пояс – строгого режима)

водозаборной скважины № 643 п. Мезнинский

Муниципальное образование п. Мезнинский

г. Усть-Хрустального района Владимирской области

(наименование объекта землеустройства)

Сведения о местоположении границ объекта землеустройства

1. Система координат - МСК - 33

2. Сведения о характерных точках границ объекта землеустройства

| Описание характерных точек границ | Координаты, м | | Метод определения координат и средняя квадратическая погрешность положения характерной точки (М), м | Описание закрепления точки |
|-----------------------------------|---------------|-----------|---|----------------------------|
| | 1 | 2 | | |
| 1 | 119342,38 | 223385,57 | Картометрический, М=10,0 | - |
| 2 | 119342,11 | 223375,05 | Картометрический, М=10,0 | - |
| 3 | 119353,58 | 223374,87 | Картометрический, М=10,0 | - |
| 4 | 119353,64 | 223385,25 | Картометрический, М=10,0 | - |
| 1 | 119342,38 | 223385,57 | Картометрический, М=10,0 | - |

Сведения о местоположении границ объекта землеустройства

3. Сведения о частях границ объекта землеустройства

| Обозначение части границ | | Описание прохождения части границ |
|--------------------------|----------|-----------------------------------|
| 1 | 2 | |
| 1 | ДО ТОЧКИ | |
| 2 | ДО ТОЧКИ | |
| 3 | | |

КАРТА (ПЛАН)

Граница Зоны санитарной охраны (первый пояс – строного режима)
водозаборной скважины № 643 п. Мезининский
Муниципального образования п. Мезининский
Гусь-Хрустальный района Владимирской области

План границ объекта землеустройства

Согласовано

Глава МО п. Мезиновский
Гусь-Хрустального района Владимирской области

/К.Н.Ганюшкин



Масштаб 1: 500

Условные обозначения

- граница. зоны санитарной охраны I-го пояса скважины (строного режима)
- обозначение характерной точки санитарной охраны I-го пояса скважины (строного режима)

Кадастровый инвентарь: 000 «Владимирское земледелие»

Н.В. Дробашева "се" 08/08/2015 г.



| | |
|---|----------------------------------|
| <p>КАРТА (ПЛАН) Граница Зоны санитарной охраны (второй пояс) водозаборной скважины № 643 п. Мезининский Мунципальное образование п. Мезининский Тусь-Хрустального района Владимирской области (наименование объекта землестроительства)</p> | |
| <p>Титульный лист</p> | |
| <p>1. Сведения о заказчике землестроительных работ: <input type="radio"/> Физическом лице; <input type="radio"/> Фамилия, имя, отчество (отчество указывается при наличии) — _____</p> | |
| <p>О юридическом лице, органе государственной власти, органе местного самоуправления: Полное наименование - администрация Мунципального образования п. Мезининский Тусь-Хрустального района Владимирской области</p> | |
| <p>Страна регистрации (инкорпорации) (указывается в отношении иностранного юридического лица) — _____ Фамилия и инициалы уполномоченного представителя, его должность, реквизиты доверенности (если представитель действует по доверенности) Ланюшкин К.Н. - Глава администрации Мунципального образования п. Мезининский Тусь- Хрустального района Владимирской области</p> | |
| <p>Подпись _____ К.Н. Ланюшкин</p> | <p>Дата «06» августа 2015 г.</p> |
| <p>Место для отпечатка печати заказчика</p> | |



2. Сведения об исполнителе земельных работ:

Об индивидуальном предпринимателе:

Фамилия, имя, отчество

(отчество указывается при наличии) _____

Идентификационный номер налогоплательщика _____

Контактный телефон и почтовый адрес _____

Номер квалификационного аттестата кадастрового инженера (если _____

исполнителем является кадастровый инженер) _____

О юридическом лице:

Полное наименование общество с ограниченной ответственностью «Владимирское
землеустроительное проектно-изыскательское предприятие»

Основной государственный регистрационный номер ОГРН 1033301816151

ИНН 3327328282

Контактный телефон и почтовый адрес 8(4922)45-15-36 г. Владимир, Манежный тупик д.2а. e-mail vladzetm@mail.ru

Фамилия и инициалы уполномоченного представителя юридического лица
его должность, реквизиты достоверности (если представитель действует по
доверенности)

Сведения о кадастровом инженере Дробашева Нина Васильевна

номер квалифицированного аттестата кадастрового

инженера: 33-11-184

Подпись

Н.В. Дробашева

Дата «06» августа 2015 г.

Место для отиска печати лица, составлявшего карту (план) объекта землеустройства

3. Сведения о согласовании карты (плана) объекта землеустройства:

Полное наименование органа (организации), с которым осуществляется

согласование, фамилия и инициалы уполномоченного лица, его должность

Глава администрации муниципального образования п. Мезинский Гусь-Хрустальный района
Владимирской области – К.Н.Г. Яношкин

Реквизиты письма (дата и номер, если согласование оформлено в виде письма)

Подпись

Дата «06» августа 2015 г.

Место для отиска печати органа (организации), с которым осуществляется согласование



4. Информации о передаче карты (плана) объекта землеустройства в государственный фонд данных, полученных в результате проведения землеустройства:

Регистрационный №

5044

Дата передачи " 15 " 08

2015

Исполнитель: *Игорь Александрович Яковлев*

Подпись по бод.ст.

(наименование органа (организации), осуществляющего хранение)
землеустроительной документации)



| N л/п | Содержание | Номера листов |
|----------|---|---------------|
| 1. | Основания для проведения землеустроительных работ и исходные данные | 5 |
| 2. | Сведения об объекте землеустройства | 6 |
| 3. | Сведения о местоположении границ объекта землеустройства | 7 |
| 4. | План границ объекта землеустройства | 8 |
| 5 | Приложение | 9 |

КАРТА (ПЛАН)
Граница Зоны санитарной охраны (второй пояс)
водозаборной скважины № 643 п. Мезининский
Муниципальное образование п. Мезининский
Тусь-Хрустального района Владимирской области
(наименование объекта землеустройства)

| КАРТА (ПЛАН) Граница Зоны санитарной охраны (второй пояс) водозаборной скважины № 643 п. Мезининский Муниципальное образование «Мезининский Пусь-Хрустальный района Владимирской области | | (наименование объекта землеустройства) | | Основания для проведения землеустроительных работ и исходные данные | | Перечень документов | |
|--|-----|---|---|---|---|---------------------|--|
| N | л/п | Наименование и реквизиты документа | Сведения об органе (организации), подготавлившем или принявшем документ | 1 | 2 | 3 | |
| 1 | | Проект зон санитарной охраны водозаборной скважины № 643 расположенной в п. Мезиновский Пусь- Хрустального района Владимирской области принадлежащей администрации МО п. Мезиновский | ООО «Научно-производственное аэрогеодезическое предприятие «Меридиан» | 2 | 1 | | |
| 2 | | Ортофотопланы 2009г. Масштаб 1:2000 | | | | | |
| 3 | | Постановление МО п. Мезиновский Пусь-Хрустального района Владимирской области | | | | | |

| КАРТА (ПЛАН) Граница Зоны санитарной охраны (второй пояс) водозаборной скважины № 643 п. Мезининский Мунципальное образование п. Мезининский Гуль-Хрустального района Владимирской области (наименование объекта землеустройства) | | Сведения об объекте землеустройства | |
|--|---|--|--------------------------|
| N | Характеристики объекта землеустройства | 1 | 2 |
| n/n | землеустройства | 1 | 2 |
| 3. | Иные характеристики объекта землеустройства | Выявление, тампонирование всех бездействующих, старых, дефектных или неправильно эксплуатированных скважин, представляющих опасность в отношении возможности загрязнения водоносных горизонтов. - Бурение новых скважин и новое строительство, связанное с нарушением почвенного покрова, производств при обязательном согласовании с центром эпидемиологического надзора, органами и учреждениями государственного экологического и геологического контроля. - Запрещение закачки отработанных вод в подземные горизонты, подземного складирования твердых отходов и разработки недр земли. - Запрещение размещения скважин горюче- смазочных материалов, накопителей промоток, шламоотделителей, химических и минеральных удобрений и других объектов, обуславливающих опасность химического загрязнения подземных вод. - Запрещается размещение и эксплуатация кладбищ, скотомогильников, полей исследования и компостирования, полей фильтрации, канализационных, очистных сооружений, навозохранилищ, силосных траншей, животноводческих и других птицеводческих предприятий и других объектов, обуславливающих опасность загрязнения подземных вод. | 23505 кв. м ± 536 кв. м. |
| 1. | Местоположение объекта землеустройства | водозаборная скважина № 643 (второй пояс) п. Мезининский Мунципальное образование п. Мезининский Гуль-Хрустального района Владимирской области | |
| 2. | Площадь объекта землеустройства +/- величина погрешности определения площади (Р +/- Дельта Р) | | |
| | Описание характеристик землеустройства | | |

КАРТА (ПЛАН)

Граница Зоны санитарной охраны (второй пояс) водозаборной скважины № 643 п. Мезининский
Муниципальное образование п. Мезининский
Гусь-Хрустальный район Владимирской области

(наименование объекта землеустройства)

Сведения о местоположении границ объекта землеустройства

1. Система координат - МСК-33

2. Сведения о характерных точках границ объекта землеустройства

| Обозначение характерных точек границ | Координаты, м | | Метод определения координат и средняя клаттеринговая погрешность положения характерной точки (М t), м | Описание закрепления точки |
|--|---------------|-----------|---|----------------------------------|
| | X | Y | | |
| 1 | 119262,89 | 223363,91 | 4 | 5 |
| 2 | 119268,05 | 223344,80 | 3 | - |
| 3 | 119277,74 | 223327,55 | 3 | - |
| 4 | 119291,37 | 223313,20 | 3 | - |
| 5 | 119308,11 | 223302,64 | 3 | - |
| 6 | 119326,92 | 223296,50 | 3 | - |
| 7 | 119340,85 | 223295,06 | 3 | - |
| 8 | 119352,32 | 223294,88 | 3 | - |
| 9 | 119378,37 | 223298,81 | 3 | - |
| 10 | 119396,28 | 223307,22 | 3 | - |
| 11 | 119411,58 | 223319,77 | 3 | - |
| 12 | 119423,33 | 223335,69 | 3 | - |
| 13 | 119430,81 | 223354,02 | 3 | - |
| 14 | 119433,57 | 223373,61 | 3 | - |
| 15 | 119433,40 | 223391,40 | 3 | - |
| 16 | 119429,45 | 223410,79 | 3 | - |
| 17 | 119420,87 | 223428,62 | 3 | - |
| 18 | 119408,16 | 223443,79 | 3 | - |
| 19 | 119392,12 | 223455,39 | 3 | - |
| 20 | 119373,73 | 223462,69 | 3 | - |
| 21 | 119355,91 | 223465,22 | 3 | - |
| 22 | 119338,04 | 223465,45 | 3 | - |
| 23 | 119318,56 | 223461,94 | 3 | - |
| 24 | 119300,54 | 223453,76 | 3 | - |
| 25 | 119285,09 | 223441,40 | 3 | - |
| 26 | 119273,13 | 223425,63 | 3 | - |
| 27 | 119265,42 | 223407,40 | 3 | - |
| 28 | 119262,41 | 223387,84 | 3 | - |
| 1 | 119262,89 | 223363,91 | 3 | - |

Сведения о местоположении границ объекта землеустройства

3. Сведения о частях границ объекта землеустройства

| Обозначение частей границ | | до точки | | 1 |
|---------------------------|---|----------|---|---|
| Описание | | до точки | | 2 |
| Описание | | до точки | | 3 |
| - | - | - | - | - |


КАРТА (ПЛАН)
 Граница Зоны санитарной охраны (второй пояс)
 водозаборной скважины № 643
 Муниципального образования п. Мезининский
 Гусь-Хрустального района Владимирской области
 План границ объекта землеустройства

Согласовано

Глава МО п. Мезиновский
 Гусь-Хрустального района Владимирской области



/К.Н.Ганюшкин



Зона санитарной охраны
водозаборной скважины №643
(второй пояс) п. Мезиновский

Масштаб 1: 5000

Условные обозначения

- граница. зоны санитарной охраны 2-го пояса скважины
 - обозначение характерной точки зоны санитарной охраны 2-го пояса скважины

Кадастровый инженер: **ООО «Владимирское земпроектирование»**

Н.В. Дробашева "06" августа 2015 г.



| | |
|---|---|
| <p>КАРТА (ПЛАН) Граница Зоны санитарной охраны (третий пояс) водозаборной скважины № 643 п. Мезининский Муниципальное образование п. Мезининский Тусь-Хрустального района Владимирской области (наименование объекта землеустройства)</p> | |
| <p>Титульный лист</p> | |
| <p>1. Ведения о заказчике землеустроительных работ: О физическом лице: Фамилия, имя, отчество (отчество указывается при наличии) _____ О юридическом лице, органе государственной власти, органе местного самоуправления: Полное наименование - администрация Муниципального образования п. Мезининский Тусь-Хрустального района Владимирской области Страна регистрации (инкорпорации) (указывается в отношении иностранного юридического лица) _____ Фамилия и инициалы уполномоченного представителя, его должность, реквизиты доверенности (если представитель действует по доверенности) Ляношкин К.Н. - Глава администрации Муниципального образования п. Мезининский Тусь- Хрустального района Владимирской области</p> | |
| <p>Подпись</p> | <p>К.Н. Ляношкин</p> |
| <p>Дата « 06 » августа 2015 г.</p> | <p>Место для отпечатка печати заказчика</p> |



2. Сведения об исполнителе земельных работ:

Об индивидуальном предпринимателе:

Фамилия, имя, отчество

(отчество указывается при наличии) _____

Идентификационный номер налогоплательщика _____

Контактный телефон и почтовый адрес _____

Номер квалификационного аттестата кадастрового инженера (если _____

исполнителем является кадастровый инженер) _____

О юридическом лице:

Полное наименование общество с ограниченной ответственностью «Владимирское

землеустроительное проектно-изыскательское предприятие»

Основной государственный регистрационный номер ОГРН 1033301816151

ИНН 3327328282

Контактный телефон и почтовый адрес 8(4922)45-15-36 г. Владимир, Манежный тупик д.2а. e-mail

vladzem@mail.ru

Фамилия и инициалы уполномоченного представителя юридического лица. его должность, реквизиты доверенности (если представитель действует по доверенности)

Сведения о кадастровом инженере Дробашева Нина Васильевна

номер квалификационного аттестата кадастрового

инженера: 33-11-184

Подпись _____

Н.В. Дробашева

Дата «06» августа 2015 г.

Место для отиска печати лица, составившего карту (план) объекта землеустройства

3. Сведения о согласовании карты (плана) объекта землеустройства:

Полное наименование органа (организации), с которым осуществляется

согласование, фамилия и инициалы уполномоченного лица, его должность

Глава администрации муниципального образования п. Мезинский Луцк-Хрустальный района

Владимирской области _____ К.Н. Ганюшкин

Реквизиты письма (дата и номер, если согласование оформлено в виде письма)

Подпись _____

К.Н. Ганюшкин

Дата «06» августа 2015 г.

Место для отиска печати органа (организации), с которым осуществляется согласование

4. Информации о передаче карты (плана) объекта земельного устройства в государственный фонд данных, полученных в результате проведения земельного устройства:

Регистрационный №

5045

Дата передачи " 15 "

08

2015



(наименование органа (организации) осуществляющего хранение)

землеустроительной документации)

Юридическое лицо по б/кв. 2/1

| N п/п | Содержание | Номера листов |
|----------|--|---------------|
| 1. | Основания для проведения землястроительных работ и исходные данные | 5 |
| 2. | Сведения об объекте землястроительства | 6 |
| 3. | Сведения о местоположении границ объекта землястроительства | 7 |
| 4. | План границ объекта землястроительства | 8 |
| 5 | Приложение | 9 |

КАРТА (ПЛАН)
Граница Зоны санитарной охраны (третий пояс)
водозаборной скважины № 643 п. Мезнинский
Муниципальное образование п. Мезнинский
Гусь-Хрустальный района Владимирской области
(наименование объекта землястроительства)

| КАРТА (ПЛАН) Граница Зоны санитарной охраны (Третий пояс) водозаборной скважины № 643 п. Мезининский Муниципальное образование п. Мезининский Гусь-Хрустального района Владимирской области (наименование объекта землеустройства) | | Основания для проведения землеустроительных работ и исходные данные | |
|---|-----|---|--|
| Перечень документов | | | |
| N | п/п | Наименование и реквизиты документа | Сведения об органе (организации), подготовившем или принявшем документ |
| 1 | 1 | 2 | 3 |
| 1 | | | |
| 1 | | | |
| 2 | | Ортофотопланы 2009г. Масштаб 1:2000 | ООО «Научно-производственное аэрогеодезическое предприятие «Вередаман» |
| 3 | | Постановление МО п. Мезиновский Гусь-Хрустального района Владимирской области | |

| КАРТА (ПЛАН) Граница Зоны санитарной охраны (третий пояс) Муниципальное образование п. Мезининский Ильс-Хрустального района Владимирской области | | Сведения об объекте земельного строительства (наименование объекта земельного строительства) | |
|---|--|---|--|
| N | Характеристики объекта землеустройства | И/п | 1 |
| | Описание характеристик | 3 | |
| 1. | Местоположение объекта землеустройства | 2 | водозаборная скважина №643 п. Мезининский Муниципальное образование п. Мезининский Ильс-Хрустального района Владимирской области |
| 2. | Площадь объекта земельного строительства +/- величина погрешности определения площади (Р +/- Дельта Р) Класс характеристик объекта землеустройства | | 1028745 кв. м. ± 35499 кв. м. |
| 3. | | | Выявление, тампонирующие всех бездействующих, старых, дефектных или представляющих опасность в отношении возможности загрязнения водоносных горизонтов. - Бурение новых скважин и новое строительство, связанное с нарушением почвенного покрова, производить при обязательном согласовании с центром государственного санитарно- эпидемиологического надзора, органами и учреждениями государственного экологического и геологического контроля. - Запрещение закачки отработанных вод в подземные горизонты, подземного складирования твердых отходов и разработки недр земли. |

КАРТА (ПЛАН)

Граница Зоны санитарной охраны (третий пояс)
водозаборной скважины №643 п. Мезнинский
Муниципальное образование п. Мезнинский

Гуль-Хрустального района Владимирской области

(наименование объекта землеустройства)

Сведения о местоположении границ объекта землеустройства

1. Система координат - МСК-33

2. Сведения о характерных точках границ объекта землеустройства

| Обозначение точек границ | Координаты, м | | Метод определения координат и средняя квартальная погрешность положения характерной точки (Мп), м | 5 |
|-----------------------------|---------------|-----------|---|----|
| | X | Y | | |
| 1 | 118774.30 | 223389.62 | Картометрический, Мп= 10,0 | 1 |
| 2 | 118788.09 | 223249.79 | Картометрический, Мп= 10,0 | 2 |
| 3 | 118835.80 | 223117.62 | Картометрический, Мп= 10,0 | 3 |
| 4 | 118914.49 | 223001.20 | Картометрический, Мп= 10,0 | 4 |
| 5 | 119019.35 | 222907.67 | Картометрический, Мп= 10,0 | 5 |
| 6 | 119100.68 | 222860.92 | Картометрический, Мп= 10,0 | 6 |
| 7 | 119234.28 | 222817.38 | Картометрический, Мп= 10,0 | 7 |
| 8 | 119344.67 | 222806.94 | Картометрический, Мп= 10,0 | 8 |
| 9 | 119484.36 | 222822.13 | Картометрический, Мп= 10,0 | 9 |
| 10 | 119616.05 | 222871.15 | Картометрический, Мп= 10,0 | 10 |
| 11 | 119731.67 | 222950.99 | Картометрический, Мп= 10,0 | 11 |
| 12 | 119824.16 | 223056.78 | Картометрический, Мп= 10,0 | 12 |
| 13 | 119887.84 | 223182.03 | Картометрический, Мп= 10,0 | 13 |
| 14 | 119918.83 | 223191.09 | Картометрический, Мп= 10,0 | 14 |
| 15 | 119919.96 | 223428.88 | Картометрический, Мп= 10,0 | 15 |
| 16 | 119891.92 | 223566.57 | Картометрический, Мп= 10,0 | 16 |
| 17 | 119830.94 | 223693.16 | Картометрический, Мп= 10,0 | 17 |
| 18 | 119740.75 | 223800.91 | Картометрический, Мп= 10,0 | 18 |
| 19 | 119626.86 | 223883.22 | Картометрический, Мп= 10,0 | 19 |
| 20 | 119496.26 | 223935.05 | Картометрический, Мп= 10,0 | 20 |
| 21 | 119369.78 | 223953.02 | Картометрический, Мп= 10,0 | 21 |
| 22 | 119264.84 | 223948.25 | Картометрический, Мп= 10,0 | 22 |
| 23 | 119129.09 | 223912.00 | Картометрический, Мп= 10,0 | 23 |
| 24 | 119006.38 | 223843.53 | Картометрический, Мп= 10,0 | 24 |
| 25 | 118904.24 | 223747.04 | Картометрический, Мп= 10,0 | 25 |
| 26 | 118828.91 | 223628.42 | Картометрический, Мп= 10,0 | 26 |
| 27 | 118785.01 | 223494.94 | Картометрический, Мп= 10,0 | 27 |
| 1 | 118774.30 | 223389.62 | Картометрический, Мп= 10,0 | 1 |

Сведения о местоположении границ объекта землеустройства

3. Сведения о частях границ объекта землеустройства

| Обозначение части границ | до точки | | 3 |
|--------------------------|-----------|-----------|----------------------------|
| | 1 | 2 | |
| 1 | 118774.30 | 223389.62 | Картометрический, Мп= 10,0 |
| 2 | 118785.01 | 223494.94 | Картометрический, Мп= 10,0 |
| 3 | 118828.91 | 223628.42 | Картометрический, Мп= 10,0 |
| 4 | 118904.24 | 223747.04 | Картометрический, Мп= 10,0 |
| 5 | 119006.38 | 223843.53 | Картометрический, Мп= 10,0 |
| 6 | 119129.09 | 223912.00 | Картометрический, Мп= 10,0 |
| 7 | 119264.84 | 223948.25 | Картометрический, Мп= 10,0 |
| 8 | 119369.78 | 223953.02 | Картометрический, Мп= 10,0 |
| 9 | 119496.26 | 223935.05 | Картометрический, Мп= 10,0 |
| 10 | 119626.86 | 223883.22 | Картометрический, Мп= 10,0 |
| 11 | 119740.75 | 223800.91 | Картометрический, Мп= 10,0 |
| 12 | 119830.94 | 223693.16 | Картометрический, Мп= 10,0 |
| 13 | 119891.92 | 223566.57 | Картометрический, Мп= 10,0 |
| 14 | 119919.96 | 223428.88 | Картометрический, Мп= 10,0 |
| 15 | 119918.83 | 223191.09 | Картометрический, Мп= 10,0 |
| 16 | 119887.84 | 223182.03 | Картометрический, Мп= 10,0 |
| 17 | 119824.16 | 223056.78 | Картометрический, Мп= 10,0 |
| 18 | 119731.67 | 222950.99 | Картометрический, Мп= 10,0 |
| 19 | 119616.05 | 222871.15 | Картометрический, Мп= 10,0 |
| 20 | 119484.36 | 222822.13 | Картометрический, Мп= 10,0 |
| 21 | 119344.67 | 222806.94 | Картометрический, Мп= 10,0 |
| 22 | 119234.28 | 222817.38 | Картометрический, Мп= 10,0 |
| 23 | 119100.68 | 222860.92 | Картометрический, Мп= 10,0 |
| 24 | 119019.35 | 222907.67 | Картометрический, Мп= 10,0 |
| 25 | 118914.49 | 223001.20 | Картометрический, Мп= 10,0 |
| 26 | 118835.80 | 223117.62 | Картометрический, Мп= 10,0 |
| 27 | 118788.09 | 223249.79 | Картометрический, Мп= 10,0 |
| 28 | 118774.30 | 223389.62 | Картометрический, Мп= 10,0 |

КАРТА (ПЛАН)

Граница Зоны санитарной охраны (третий пояс)
водозаборной скважины №643 п. Мезнинский
Муниципального образования п. Мезнинский
Лусь-Хрустального района Владимирской области


План границ объекта землеустройства

Согласовано

Глава МО п. Мезнинский
Лусь-Хрустального района Владимирской области



/К.Н. Ганюшкин



Масштаб 1: 50000

Условные обозначения

- граница зоны санитарной охраны 3-го пояса скважины
- обозначение характерной точки зоны санитарной охраны 3-го пояса скважины

Катастровый инженер: ООО «Владимирское землереустройство»



И.В. Дробашева "06" августа 2015 г.

Режим зон санитарной охраны
скважин № 643 администрации МО п. Мезиновский (сельское поселение)
Лувь-Хрустального района Владимирской области.

1. На территории первого пояса зон санитарной охраны (далее ЗСО) запрещается:

- 1.1 все виды строительства, не имеющие отношения к эксплуатации, расширению и реконструкции водозаборных и водопроводных сооружений;
- 1.2 применение ядохимикатов и удобрений;
- 1.3 размещение жилых и хозяйственно-бытовых зданий, проживание людей.

2. На территории второго и третьего поясов ЗСО запрещается:

- 2.1 закачка отработанных вод в подземные горизонты, подземное складирование твердых отходов, разработка недр земли;
- 2.2 размещение складов ГСМ, ядохимикатов, минеральных удобрений, накопителей промстоков, шламохранилищ и других объектов, обслуживающих опасность химического загрязнения подземных вод;
- 2.3 размещение и эксплуатация кладбищ, скотомогильников, полей асцензаций и компостирования, полей фильтрации, канализационных, очистных сооружений, навозохранилищ, силосных траншей, животноводческих и птицеводческих и других объектов, обслуживающих опасность микробного загрязнения подземных вод;
- 2.4 применение ядохимикатов и удобрений.

3. На территории первого пояса ЗСО необходимо предусмотреть следующие мероприятия:

- 3.1 территория должна быть спланирована для отвода поверхностного стока за ее пределы, озеленена, ограждена и обеспечена охраной;
- 3.2 дорожки к скважине должны иметь твердое покрытие;
- 3.3 строгий контроль над санитарным состоянием территории;
- 3.4 необходимо нарастить оголовки скважин до нормативного значения;
- 3.5 оборудовать скважину аппаратурой для систематического контроля соответствия фактического дебита при эксплуатации водопровода проектной производительности.

4. На территории второго и третьего пояса ЗСО необходимо предусмотреть следующие мероприятия:

4.1 бурение новых скважин и новое строительство, связанное с нарушением почвенного покрова, производить при обязательном согласовании с центром государственного санитарно-эпидемиологического надзора;

4.2 выявление, тапонирование бездействующих, старых, дефектных или неравильно эксплуатиремых скважин, представляющих опасность в части возможного загрязнения водоносных горизонтов;

4.3 уборные, помойные ямы, навозохранилища, приемники мусора не должны быть расположены ближе 20 м к водоводу.