



Администрация Владимирской области  
Департамент природопользования и охраны  
окружающей среды

## ПОСТАНОВЛЕНИЕ

г. Владимир

« 09 » июня 2016 г.

№ 74 /01-25

*Об утверждении проекта  
зон санитарной охраны*

В соответствии с пунктом 5 статьи 18 Федерального закона от 30.03.1999 № 52-ФЗ «О санитарно-эпидемиологическом благополучии населения», постановлением администрации Владимирской области от 09.07.2014 № 698 «О Порядке утверждения проектов округов и зон санитарной охраны водных объектов, используемых для питьевого, хозяйственно-бытового водоснабжения и в лечебных целях, и установления границ и режима зон санитарной охраны источников питьевого и хозяйственно-бытового водоснабжения и о внесении изменений в постановление Губернатора области от 01.02.2006 № 63», Положением о департаменте природопользования и охраны окружающей среды администрации Владимирской области, утвержденным постановлением Губернатора области от 01.02.2006 № 63

**п о с т а н о в л я ю :**

1. Утвердить проект зон санитарной охраны водозаборной скважины № 3723/378 ООО «Водоканал» Вязниковского района в д. Рытово.

2. Установить границы зон санитарной охраны в соответствии с картой (планом) зон санитарной охраны (Приложение № 1).

3. Установить режим зон санитарной охраны в соответствии с Приложением № 2.

4. Настоящее постановление вступает в силу со дня его официального опубликования.

Директор департамента



(подпись)

А.А. Мигачев

(расшифровка подписи)

**КАРТА (ПЛАН)**

Первый пояс зоны санитарной охраны водозабора скважина № 3723/378  
наименование объекта землеустройства

**Титульный лист**

**1. Сведения о заказчике землеустроительных работ:**

физическом лице:

Фамилия, имя, отчество (отчество указывается при наличии) -

юридическом лице, органе государственной власти, органе местного самоуправления:

Полное наименование *ООО "Водоканал" Вязниковского района*

Страна регистрации (инкорпорации) (указывается в отношении иностранного юридического лица) *Россия*

Фамилия и инициалы уполномоченного представителя, его должность, реквизиты доверенности (если представитель действует по доверенности) *Андрейцо Владислав Иванович, Директор*

Подпись

Дата «*10*» *06* 2015г.

Место для оттиска печати заказчика

## 2. Сведения об исполнителе землеустроительных работ:

Об индивидуальном предпринимателе:

Фамилия, имя, отчество (отчество указывается при наличии) *Балашов Александр Васильевич*Идентификационный номер налогоплательщика *331200070340*Контактный телефон и почтовый адрес *8 (49 233) 2-15-89, 601440, Владимирская область, г. Вязники, ул. Благовещенская, дом 5*Номер квалификационного аттестата кадастрового инженера (если исполнителем является кадастровый инженер) *33-10-31*

О юридическом лице:

Полное наименование -

Основной государственный регистрационный номер -

Контактный телефон и почтовый адрес -

Фамилия и инициалы уполномоченного представителя юридического лица, его должность, реквизиты доверенности (если представитель действует по доверенности) -

Сведения о кадастровом инженере -

Подпись

Дата «*08*» *06* 2015г.

Место для оттиска печати лица, составившего карту (план) объекта землеустройства

## 3. Сведения о согласовании карты (плана) объекта землеустройства:

Полное наименование органа (организации), с которым осуществляется согласование, фамилия и инициалы уполномоченного лица, его должность - *Генеральный директор ООО "Терра-Сервис" А.А.*

Реквизиты письма (дата и номер, если согласование оформлено в виде письма)

Подпись

Дата «*05*» *08* 2015г.

Место для оттиска печати органа (организации), с которым осуществляется согласование

## 4. Информация о передаче карты (плана) объекта землеустройства в государственный фонд данных, полученных в результате проведения землеустройства:

Регистрационный № - 6115

Дата передачи Дата « 08 » 08 2015г.

Варшавский отдел Управления Росреестра по В.О.  
(наименование органа (организации), осуществляющего хранение землеустроительной документации)  
отдел. Грегориус Косенко 30 (подпись)

## КАРТА (ПЛАН)

Первый пояс зоны санитарной охраны водозабора скважина № 3723/378  
наименование объекта землеустройства

№ п/п	Содержание	Номера листов
1	2	3

**КАРТА (ПЛАН)**

Первый пояс зоны санитарной охраны водозабора скважина № 3723/378

наименование объекта землеустройства

**Основания для проведения землеустроительных работ и исходные данные****Перечень документов**

№ п/п	Наименование и реквизиты документа	Сведения об органе (организации), подготовившем или принявшем документ
1	2	3
1	Проект зоны санитарной охраны водозабора, № б/н от 10.01.2011	ООО "Водоканал" Вязниковского района

## КАРТА (ПЛАН)

Первый пояс зоны санитарной охраны водозабора скважина № 3723/378

наименование объекта землеустройства

## Сведения об объекте землеустройства

№ п/п	Характеристики объекта землеустройства	Описание характеристик
1	2	3
1.	Местоположение объекта землеустройства	Владимирская область, Вязниковский район, МО Паустовское (сельское поселение), деревня Рыгово
2.	Площадь объекта землеустройства ± величина погрешности определения площади ( $P \pm \Delta P$ ), м <sup>2</sup>	7680 ± 9
3.	Иные характеристики объекта землеустройства	<p>1. В ЗСО 1- го пояса необходимо выполнение следующих мероприятий: -установка водомера; - бетонирование пола; -предусмотреть ограждения территории ЗСО 1-го пояса, территория 1-го пояса ЗСО должна быть спланирована для отвода поверхностного стока за ее пределы, дорожки к сооружениям должны иметь твердое покрытие; - постоянно следить за состоянием канализационных сетей и устранять в кратчайшие сроки утечки из них для предотвращения попадания загрязнений в подземный горизонт; -не допускать никаких строительных работ, не имеющих непосредственного отношения к эксплуатации, расширению, реконструкции водозаборных или водопроводных сооружений; -не допускать размещение жилых и хозяйственно-бытовых зданий, проживание людей; - не озеленять территорию высокоствольными деревьями; -не применять ядохимикаты и удобрения при уходе за зелеными насаждениями; -водозабор оборудовать, чтобы можно было замерять ежеквартальные замеры уровня воды в скважинах (статический и динамический уровни); -следить за соответствием фактического и проектного водозабора, предусмотренным при проектировании и обосновании границ ЗСО; -водопроводные сооружения должны быть оборудованы с учетом предотвращения возможности загрязнения питьевой воды через оголовки и устья скважин, люки и переливные трубы резервуаров и устройства заливки насосов.</p>

## КАРТА (ПЛАН)

Первый пояс зоны санитарной охраны водозабора скважина № 3723/378

наименование объекта землеустройства

## Сведения о местоположении границ объекта землеустройства

## 1. Система координат МСК-33

## 2. Сведения о характерных точках границ объекта землеустройства

Обозначение характерных точек границ	Координаты, м		Метод определения координат и средняя квадратическая погрешность положения характерной точки (Mt), м	Описание закрепления точки
	X	Y		
1	2	3	4	5
1	182697.57	325084.91	Геодезический 0,1	-
2	182694.11	325102.20	Геодезический 0,1	-
3	182685.60	325116.84	Геодезический 0,1	-
4	182670.70	325128.81	Геодезический 0,1	-
5	182660.59	325132.00	Геодезический 0,1	-
6	182647.82	325134.39	Геодезический 0,1	-
7	182631.33	325131.47	Геодезический 0,1	-
8	182618.64	325124.48	Геодезический 0,1	-
9	182608.46	325114.47	Геодезический 0,1	-
10	182601.07	325102.48	Геодезический 0,1	-
11	182597.95	325084.26	Геодезический 0,1	-
12	182600.73	325068.15	Геодезический 0,1	-
13	182608.98	325052.72	Геодезический 0,1	-
14	182621.75	325042.08	Геодезический 0,1	-
15	182635.05	325035.96	Геодезический 0,1	-
16	182651.79	325034.53	Геодезический 0,1	-
17	182667.51	325038.35	Геодезический 0,1	-
18	182682.00	325047.00	Геодезический 0,1	-
19	182690.53	325058.33	Геодезический 0,1	-
20	182695.29	325070.80	Геодезический 0,1	-
1	182697.57	325084.91	Геодезический 0,1	-

## 3. Сведения о частях границ объекта землеустройства

Обозначение части границ		Описание прохождения части границ
от точки	до точки	
1	2	3
1	2	-
2	3	-
3	4	-
4	5	-
5	6	-
6	7	-
7	8	-
8	9	-
9	10	-
10	11	-
11	12	-
12	13	-
13	14	-
14	15	-
15	16	-
16	17	-
17	18	-
18	19	-
19	20	-
20	1	-



## КАРТА (ПЛАН)

Первый пояс зоны санитарной охраны водозабора скважина № 3723/378  
наименование объекта землеустройства

## План границ объекта землеустройства



Масштаб 1:1000

## Используемые условные знаки и обозначения:

- |   |   |
|---|---|
| ● | Характерная точка границы объекта землеустройства                 |
| 1 | Надписи номеров характерных точек границы объекта землеустройства |
| — | Граница объекта землеустройства                                   |

Подпись \_\_\_\_\_

Дата «08» 06 2015г.

Место для оттиска печати лица, составившего карту (план) объекта землеустройства

**КАРТА (ПЛАН)**

Второй пояс зоны санитарной охраны водозабора скважина № 3723/378

наименование объекта землеустройства

**Титульный лист**

**1. Сведения о заказчике землеустроительных работ:**

О физическом лице:

Фамилия, имя, отчество (отчество указывается при наличии) -


О юридическом лице, органе государственной власти, органе местного самоуправления:

Полное наименование *ООО "Водоканал" Вязниковского района*

Страна регистрации (инкорпорации) (указывается в отношении иностранного юридического лица) *Россия*

Фамилия и инициалы уполномоченного представителя, его должность, реквизиты доверенности (если представитель действует по доверенности) *Андрейцо Владислав Иванович, Директор*

Подпись



Дата «*10*» *06* 2015г.

Место для оттиска печати заказчика

## 2. Сведения об исполнителе землеустроительных работ:

Об индивидуальном предпринимателе:

Фамилия, имя, отчество (отчество указывается при наличии) *Балашов Александр Васильевич*Идентификационный номер налогоплательщика *331200070340*Контактный телефон и почтовый адрес *8 (49 233) 2-15-89, 601440, Владимирская область, г. Вязники, ул. Благовещенская, дом 5*Номер квалификационного аттестата кадастрового инженера (если исполнителем является кадастровый инженер) *33-10-31*

О юридическом лице:

Полное наименование -

Основной государственный регистрационный номер -

Контактный телефон и почтовый адрес -

Фамилия и инициалы уполномоченного представителя юридического лица, его должность, реквизиты доверенности (если представитель действует по доверенности) -

Сведения о кадастровом инженере -

Подпись

Дата «*08*» *06* 2015г.

Место для оттиска печати лица, составившего карту (план) объекта землеустройства

## 3. Сведения о согласовании карты (плана) объекта землеустройства:

Полное наименование органа (организации), с которым осуществляется согласование, фамилия и инициалы уполномоченного лица, его должность - *Генерал-майор Подставское Ширбаев А.А.*

Реквизиты письма (дата и номер, если согласование оформлено в виде письма) -

Подпись

Дата «*08*» *08* 2015г.

Место для оттиска печати органа (организации), с которым осуществляется согласование

## 4. Информация о передаче карты (плана) объекта землеустройства в государственный фонд данных, полученных в результате проведения землеустройства:

Регистрационный № - 6716

Дата передачи Дата « 07 » 08 2015г.

Вязниковский район - Туревские Ворота № 10  
с/п. Препица ТСОМБ 3.0 (1000)

(наименование органа (организации), осуществляющего хранение землеустроительной документации)

## КАРТА (ПЛАН)

Второй пояс зоны санитарной охраны водозабора скважина № 3723/378  
наименование объекта землеустройства

№ п/п	Содержание	Номера листов
1	2	3

**КАРТА (ПЛАН)**

Второй пояс зоны санитарной охраны водозабора скважина № 3723/378

наименование объекта землеустройства

**Основания для проведения землеустроительных работ и исходные данные****Перечень документов**

№ п/п	Наименование и реквизиты документа	Сведения об органе (организации), подготовившем или принявшем документ
1	2	3
1	Проект зоны санитарной охраны водозабора, №б/н от 10.01.2011	ООО "Водоканал" Вязниковского района

## КАРТА (ПЛАН)

Второй пояс зоны санитарной охраны водозабора скважина № 3723/378

наименование объекта землеустройства

## Сведения об объекте землеустройства

№ п/п	Характеристики объекта землеустройства	Описание характеристик
1	2	3
1.	Местоположение объекта землеустройства	Владимирская область, Вязниковский район, МО Паустовское (сельское поселение), деревня Рыгово
2.	Площадь объекта землеустройства ± величина погрешности определения площади ( $P \pm \Delta P$ ), м <sup>2</sup>	39079 ± 20
3.	Иные характеристики объекта землеустройства	В ЗСО 2- го пояса необходимо выполнение следующих мероприятий: -предусмотреть централизованную систему канализации; -бурение новых скважин и новое строительство, связанное с нарушением почвенного покрова, производить при обязательном согласовании с центром государственного санитарно-эпидемиологического надзора; -запрещается закачка отработанных вод в подземные горизонты, подземного складирования твердых отходов и разработка недр земли; - запрещается размещение складов горюче-смазочных материалов, эдохимикатов и минеральных удобрений, накопителей промстоков, шламохранилащ и других объектов, обуславливающих опасность химического загрязнения подземных вод; -не допускается размещение кладбищ, скотомогильников, полей ассенизации, полей фильтрации, навозохранилищ, силосных траншей, животноводческих и птицеводческих предприятий и других объектов, обуславливающих опасность микробного загрязнения подземных вод; -не допускается применение удобрений и ядохимикатов; -не допускается вырубка леса.

## КАРТА (ПЛАН)

Второй пояс зоны санитарной охраны водозабора скважина № 3723/378

наименование объекта землеустройства

## Сведения о местоположении границ объекта землеустройства

## 1. Система координат МСК-33

## 2. Сведения о характерных точках границ объекта землеустройства

Обозначение характерных точек границ	Координаты, м		Метод определения координат и средняя квадратическая погрешность положения характерной точки (Мт), м	Описание закрепления точки
	X	Y		
1	2	3	4	5
1	182661.83	324965.51	Геодезический 0.1	Временный межевой знак
2	182686.00	324973.56	Геодезический 0.1	Временный межевой знак
3	182718.22	324992.81	Геодезический 0.1	Временный межевой знак
4	182736.57	325014.29	Геодезический 0.1	Временный межевой знак
5	182753.13	325044.27	Геодезический 0.1	Временный межевой знак
6	182759.84	325075.60	Геодезический 0.1	Временный межевой знак
7	182758.94	325100.66	Геодезический 0.1	Временный межевой знак
8	182746.86	325134.22	Геодезический 0.1	Временный межевой знак
9	182727.17	325159.73	Геодезический 0.1	Временный межевой знак
10	182700.77	325177.19	Геодезический 0.1	Временный межевой знак
11	182673.47	325187.03	Геодезический 0.1	Временный межевой знак
12	182645.27	325191.06	Геодезический 0.1	Временный межевой знак
13	182619.76	325187.03	Геодезический 0.1	Временный межевой знак
14	182593.36	325177.64	Геодезический 0.1	Временный межевой знак
15	182567.40	325160.18	Геодезический 0.1	Временный межевой знак
16	182545.92	325132.88	Геодезический 0.1	Временный межевой знак
17	182536.52	325107.37	Геодезический 0.1	Временный межевой знак
18	182534.28	325072.91	Геодезический 0.1	Временный межевой знак
19	182542.79	325044.27	Геодезический 0.1	Временный межевой знак
20	182553.53	325021.00	Геодезический 0.1	Временный межевой знак
21	182574.56	324998.18	Геодезический 0.1	Временный межевой знак
22	182596.94	324981.17	Геодезический 0.1	Временный межевой знак
23	182627.82	324969.09	Геодезический 0.1	Временный межевой знак
1	182661.83	324965.51	Геодезический 0.1	Временный межевой знак

## 3. Сведения о частях границ объекта землеустройства

Обозначение части границ		Описание прохождения части границ
от точки	до точки	
1	2	3
1	2	-
2	3	-
3	4	-
4	5	-
5	6	-
6	7	-
7	8	-
8	9	-
9	10	-
10	11	-
11	12	-
12	13	-
13	14	-
14	15	-
15	16	-
16	17	-
17	18	-
18	19	-
19	20	-
20	21	-
21	22	-
22	23	-
23	1	-



## КАРТА (ПЛАН)

Второй пояс зоны санитарной охраны водозабора скважина № 3723/378




наименование объекта землеустройства

## План границ объекта землеустройства



Масштаб 1:3000

## Используемые условные знаки и обозначения:

	Характерная точка границы объекта землеустройства
	Надписи номеров характерных точек границы объекта землеустройства
	Граница объекта землеустройства

Подпись

Дата 28 » 06 2015г.

Место для оттиска печати лица, составившего карту (план) объекта землеустройства

## КАРТА (ПЛАН)

Третий пояс зоны санитарной охраны водозабора скважина № 3723/378

наименование объекта землеустройства

## Титульный лист

## 1. Сведения о заказчике землеустроительных работ:

О физическом лице:

Фамилия, имя, отчество (отчество указывается при наличии) -

О юридическом лице, органе государственной власти, органе местного самоуправления:

Полное наименование ООО "Водоканал" Вязниковского района

Страна регистрации (инкорпорации) (указывается в отношении иностранного юридического лица) Россия

Фамилия и инициалы уполномоченного представителя, его должность, реквизиты доверенности (если представитель действует по доверенности) Андрийцо Владислав Иванович, Директор

Подпись



Дата «10» 06 2015г.

Место для оттиска печати заказчика

## 2. Сведения об исполнителе землеустроительных работ:

Об индивидуальном предпринимателе:

Фамилия, имя, отчество (отчество указывается при наличии) *Балашов Александр Васильевич*Идентификационный номер налогоплательщика *331200070340*Контактный телефон и почтовый адрес *8 (49 233) 2-15-89, 601440, Владимирская область, г. Вязники, ул. Благоевская, дом 5*Номер квалификационного аттестата кадастрового инженера (если исполнителем является кадастровый инженер) *33-10-31*

О юридическом лице:

Полное наименование -

Основной государственный регистрационный номер -

Контактный телефон и почтовый адрес -

Фамилия и инициалы уполномоченного представителя юридического лица, его должность, реквизиты доверенности (если представитель действует по доверенности) -

Сведения о кадастровом инженере -

Подпись \_\_\_\_\_

Дата «*08*» *06* 2015г.*Место для оттиска печати лица, составившего карту (план) объекта землеустройства*

## 3. Сведения о согласовании карты (плана) объекта землеустройства:

Полное наименование органа (организации), с которым осуществляется согласование, фамилия и инициалы уполномоченного лица, его должность - *Губо ИО Подметовское Чербагов А.А.*

Реквизиты письма (дата и номер, если согласование оформлено в виде письма) -

Подпись \_\_\_\_\_

Дата «*05*» *08* 2015г.*Место для оттиска печати органа (организации), с которым осуществляется согласование*

**4. Информация о передаче карты (плана) объекта землеустройства в государственный фонд данных, полученных в результате проведения землеустройства:**

Регистрационный № -

Дата передачи Дата « \_\_\_\_ » \_\_\_\_\_ 2015г.

---

(наименование органа (организации), осуществляющего хранение землеустроительной документации)



**КАРТА (ПЛАН)**

Третий пояс зоны санитарной охраны водозабора скважина № 3723/378

наименование объекта землеустройства

**Основания для проведения землеустроительных работ и исходные данные****Перечень документов**

№ п/п	Наименование и реквизиты документа	Сведения об органе (организации), подготовившем или принявшем документ
1	2	3
1	Проект зоны санитарной охраны водозабора, №б/н от 10.01.2011	ООО "Водоканал" Вязниковского района

## КАРТА (ПЛАН)

Третий пояс зоны санитарной охраны водозабора скважина № 3723/378

наименование объекта землеустройства

## Сведения об объекте землеустройства

№ п/п	Характеристики объекта землеустройства	Описание характеристик
1	2	3
1.	Местоположение объекта землеустройства	Владимирская область, Вязниковский район, МО Паустовское (сельское поселение), деревня Рытово
2.	Площадь объекта землеустройства ± величина погрешности определения площади ( $P \pm \Delta P$ ), м <sup>2</sup>	3483569 ± 373
3.	Иные характеристики объекта землеустройства	<p>1. В ЗСО 3- го пояса необходимо выполнение следующих мероприятий:</p> <ul style="list-style-type: none"> <li>-предусмотреть центральную канализацию;</li> <li>-производить новое строительство при обязательном согласовании с органами санитарного надзора;</li> <li>-размещение складов горюче-смазочных материалов, ядохимикатов и минеральных удобрений, накопителей промстоков, шламохранилищ и других объектов, обуславливающих опасность химического загрязнения подземных вод, допускается при условии выполнения специальных мероприятий по защите водоносного горизонта от загрязнения при наличии санитарно-эпидемиологических заключений органов санитарного надзора, выданного с учетом заключения органов геологического контроля;</li> <li>- не производить разработку недр.</li> </ul>

## КАРТА (ПЛАН)

Третий пояс зоны санитарной охраны водозабора скважина № 3723/378

наименование объекта землеустройства

## Сведения о местоположении границ объекта землеустройства

## 1. Система координат МСК-33

## 2. Сведения о характерных точках границ объекта землеустройства

Обозначение характерных точек границ	Координаты, м		Метод определения координат и средняя квадратическая погрешность положения характерной точки (Mt), м	Описание закрепления точки
	X	Y		
1	2	3	4	5
1	182581.14	323778.19	Геодезический 0,2	-
2	182866.68	323868.03	Геодезический 0,2	-
3	183183.58	324076.65	Геодезический 0,2	-
4	183363.95	324264.79	Геодезический 0,2	-
5	183541.26	324578.82	Геодезический 0,2	-
6	183650.73	324865.12	Геодезический 0,2	-
7	183673.93	325128.19	Геодезический 0,2	-
8	183597.40	325402.36	Геодезический 0,2	-
9	183430.71	325605.59	Геодезический 0,2	-
10	183183.97	325775.34	Геодезический 0,2	-
11	182880.07	325877.77	Геодезический 0,2	-
12	182580.69	325900.58	Геодезический 0,2	-
13	182266.55	325865.05	Геодезический 0,2	-
14	181978.62	325764.82	Геодезический 0,2	-
15	181768.26	325649.29	Геодезический 0,2	-
16	181582.70	325421.11	Геодезический 0,2	-
17	181513.27	325145.80	Геодезический 0,2	-
18	181526.61	324880.02	Геодезический 0,2	-
19	181594.42	324628.01	Геодезический 0,2	-
20	181739.31	324305.79	Геодезический 0,2	-
21	181964.53	324060.20	Геодезический 0,2	-
22	182229.67	323863.41	Геодезический 0,2	-
1	182581.14	323778.19	Геодезический 0,2	-

## 3. Сведения о частях границ объекта землеустройства

Обозначение части границ		Описание прохождения части границ
от точки	до точки	
1	2	3
1	2	-
2	3	-
3	4	-
4	5	-
5	6	-
6	7	-
7	8	-
8	9	-
9	10	-
10	11	-
11	12	-
12	13	-
13	14	-
14	15	-
15	16	-
16	17	-
17	18	-
18	19	-
19	20	-
20	21	-
21	22	-
22	1	-



**5. На территории второго пояса ЗСО необходимо предусмотреть следующие мероприятия:**

5.1 бурение новых скважин и новое строительство с нарушением почвенного покрова проводить с обязательным согласованием санитарной службы.

**6. На территории третьего пояса ЗСО необходимо предусмотреть следующие мероприятия:**

6.1 производить новое строительство при обязательном согласовании с органами санитарного надзора;

6.2 защита водоносного горизонта от химического загрязнения;

6.3 предусмотреть централизованную систему канализации.

Режим зон санитарной охраны  
скважины № 3723/378 ООО «Водоканал» в д. Рытово  
Вязниковского района.

**1. На территории первого пояса зон санитарной охраны (далее ЗСО) запрещается:**

- 1.1 все виды строительства, не имеющие отношения к эксплуатации, расширению и реконструкции водозаборных и водопроводных сооружений;
- 1.2 применение ядохимикатов и удобрений;
- 1.3 озеленять территорию высокоствольными деревьями;
- 1.4 размещение жилых и хозяйственно-бытовых зданий, проживание людей.

**2. На территории второго пояса ЗСО запрещается:**

- 2.1 закачка отработанных вод в подземные горизонты, подземное складирование твердых отходов, разработка недр земли;
- 2.2 размещение складов горюче-смазочных материалов, ядохимикатов и минеральных удобрений, накопителей промстоков, шламохранилищ и других объектов, обуславливающих опасность химического загрязнения подземных вод;
- 2.3 размещать кладбища, скотомогильники, поля ассенизации, поля фильтрации, навозохранилища, силосные траншеи, животноводческие и птицеводческие предприятия и другие объекты, обуславливающие опасность микробного загрязнения подземных вод;
- 2.4 применять ядохимикаты и удобрения при уходе за зелеными насаждениями;
- 2.5 вырубка леса.

**3. На территории третьего пояса ЗСО запрещается:**

- 3.1 разработка недр.

**4. На территории первого пояса ЗСО необходимо предусмотреть следующие мероприятия:**

- 4.1 ограждение и озеленение территории;
- 4.2 бетонирование дорожек, ведущих к скважине, отводить поверхностные стоки за пределы;
- 4.3 следить за состоянием канализационных сетей и устранять в кратчайшие сроки утечки;
- 4.4 установка герметизированного оголовка, водозамерного счетчика, крана для отбора проб воды, обратного клапана, пьезометрической трубки для контроля за уровнем воды в скважине;
- 4.5 оснащение водозабора аппаратурой для контроля расхода воды.

## КАРТА (ПЛАН)

Третий пояс зоны санитарной охраны водозабора скважина № 3723/378

наименование объекта землеустройства

## План границ объекта землеустройства



Масштаб 1:15000

## Используемые условные знаки и обозначения:



Характерная точка границы объекта землеустройства

Надписи номеров характерных точек границы объекта землеустройства

Граница объекта землеустройства

Подпись

Дата «08» 06 2015г.

Место для оттиска печати лица, составившего карту (план) объекта землеустройства