



Департамент природопользования
и охраны окружающей среды
Владимирской области

ПОСТАНОВЛЕНИЕ

г. Владимир

« 07 » июля 2021 г.

№ 135

*О внесении изменений в постановление Департамента
природопользования и охраны окружающей среды
от 12.01.2021 № 01*

В соответствии с пунктом 5 статьи 18 Федерального закона от 30.03.1999 № 52-ФЗ «О санитарно-эпидемиологическом благополучии населения», постановлением Департамента природопользования и охраны окружающей среды Владимирской области от 18.06.2020 № 78 «О Порядке установления, изменения, прекращения зон санитарной охраны источников питьевого и хозяйственно-бытового водоснабжения», Положением о Департаменте природопользования и охраны окружающей среды Владимирской области, утвержденным постановлением Губернатора области от 01.02.2006 № 63 и, рассмотрев заявление об изменении зон санитарной охраны источников питьевого и хозяйственно-бытового водоснабжения и дополнительные материалы к проекту зон санитарной охраны, **п о с т а н о в л я ю:**

1. Внести изменения в постановление Департамента природопользования и охраны окружающей среды Владимирской области от 12.01.2021 № 01:

1.1. В приложении № 1 карты (планы) зон санитарной охраны источников питьевого водоснабжения скважины № 15838, изложить в редакции согласно приложению № 1 к настоящему постановлению.




1.2. В приложении № 2 режим зон санитарной охраны, изложить в редакции согласно приложению № 2 к настоящему постановлению.

2. Настоящее постановление вступает в силу со дня его официального опубликования.

Директор Департамента



Т.Л. Клименко

		Всего листов 8
КАРТА (ПЛАН)		
<i>Зона санитарной охраны водозабора подземных вод ООО "Великодворский перерабатывающий комбинат" Владимирская область, Гусь-Хрустальный район, МО п. Великодворский (сельское поселение), п. Великодворский, скважина №15838 (первый поле)</i>		
<small>(наименование объекта землеустройства)</small>		
Титульный лист		
1. Сведения о заказчике землеустроительных работ:		
О физическом лице:		
—		
<small>(фамилия, имя, отчество (отчество указывается при наличии))</small>		
О юридическом лице, органе государственной власти, органе местного самоуправления:		
<i>Общество с ограниченной ответственностью "Великодворский перерабатывающий комбинат"</i>		
<small>(полное наименование)</small>		
—		
<small>(страна регистрации (инкорпорации) (указывается в отношении иностранного юридического лица))</small>		
<i>Савельев Алексей Вячеславович, Генеральный директор</i>		
<small>(фамилия и инициалы уполномоченного представителя, его должность, реквизиты доверенности (если представитель действует по доверенности))</small>		
Подпись		Дата <i>27 ноября 2018 г.</i>
Место для оттиска печати заказчика		
2. Сведения об исполнителе землеустроительных работ:		
Об индивидуальном предпринимателе:		
<i>Задрогин Александр Николаевич</i>		
<small>(фамилия, имя, отчество (отчество указывается при наличии))</small>		
<small>(идентификационный номер налогоплательщика)</small>		<i>8(49241)3-04-10</i>
<small>(почтовый адрес)</small>		<small>(контактный телефон)</small>
<i>33-11-105</i>		<i>33-11-105</i>
<small>Номер квалификационного аттестата кадастрового инженера (если исполнителем является кадастровый инженер)</small>		
О юридическом лице:		
—		
<small>(полное наименование)</small>		
—		—
<small>(основной государственный регистрационный номер)</small>		<small>(контактный телефон)</small>
—		—
<small>(почтовый адрес)</small>		
—		
<small>(фамилия и инициалы уполномоченного представителя, его должность, реквизиты доверенности (если представитель действует по доверенности))</small>		
<i>Задрогин Александр Николаевич, квалификационный аттестат № 33-11-105</i>		
<small>(сведения о кадастровом инженере)</small>		
Место для оттиска печати лица, составившего карту (план) объекта землеустройства		Подпись 
		Дата <i>« 27 » ноября 20 18 г.</i>

КАРТА (ПЛАН)

Зона санитарной охраны водозабора подземных вод ООО "Великодворский перерабатывающий комбинат" Владимирская область, Гусь-Хрустальный район, МО п. Великодворский (сельское поселение), п. Великодворский, скважина №15838 (первый пояс)

(наименование объекта землеустройства)

Титульный лист

1. Сведения о заказчике землеустроительных работ:

О физическом лице:

(фамилия, имя, отчество (отчество указывается при наличии))

О юридическом лице, органе государственной власти, органе местного самоуправления:

Общество с ограниченной ответственностью "Великодворский перерабатывающий комбинат"

(полное наименование)

(страна регистрации (инкорпорации) (указывается в отношении иностранного юридического лица))

Савельев Алексей Вячеславович, Генеральный директор

(фамилия и инициалы уполномоченного представителя, его должность, реквизиты доверенности (если представитель действует по доверенности))

Подпись

Дата

27 ноября 2018 г.

Место для оттиска печати заказчика

2. Сведения об исполнителе землеустроительных работ:

Об индивидуальном предпринимателе:

Задрогин Александр Николаевич

(фамилия, имя, отчество (отчество указывается при наличии))

8(49241)3-04-10

(идентификационный номер налогоплательщика)

(контактный телефон)

(почтовый адрес)

33-11-105

Номер квалификационного аттестата кадастрового инженера (если исполнителем является кадастровый инженер)

О юридическом лице:

(полное наименование)

(основной государственный регистрационный номер)

(контактный телефон)

(почтовый адрес)

(фамилия и инициалы уполномоченного представителя, его должность, реквизиты доверенности (если представитель действует по доверенности))

Задрогин Александр Николаевич, квалификационный аттестат № 33-11-105

(сведения о кадастровом инженере)

Место для оттиска печати лица, составившего карту (план) объекта землеустройства

Подпись

Дата « 27 » ноября 20 18 г.




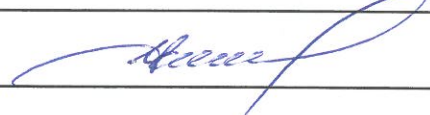
КАРТА (ПЛАН)

Зона санитарной охраны водозабора подземных вод ООО "Великодворский перерабатывающий комбинат" Владимирская область, Гусь-Хрустальный район, МО п. Великодворский (сельское поселение), п. Великодворский, скважина №15838 (первый пояс)

(наименование объекта землеустройства)

Титульный лист**3. Сведения о согласовании карты (плана) объекта землеустройства:**

(Полное наименование органа (организации), с которым осуществляется согласование, фамилия и инициалы уполномоченного лица, его должность)
(реквизиты письма (дата и номер, если согласование оформлено в виде письма))

 <p>Место для оттиска печати органа (организации), с которым осуществляется согласование</p>	<p>Подпись </p> <p>Дата « ____ » _____ 20 ____ г.</p>
---	---

4. Информация о передаче карты (плана) объекта землеустройства в государственный фонд данных, полученных в результате проведения землеустройства:

Регистрационный № - _____

Дата передачи _____

- _____

(наименование органа (организации), осуществляющего хранение землеустроительной документации)

КАРТА (ПЛАН)

Зона санитарной охраны водозабора подземных вод ООО "Великодворский перерабатывающий комбинат" Владимирская область, Гусь-Хрустальный район, МО п. Великодворский (сельское поселение), п. Великодворский, скважина №15838 (первый пояс)

(наименование объекта землеустройства)

№ п/п	Содержание	Номера листов
1	2	3
1	Основания для проведения землеустроительных работ и исходные данные	4
2	Сведения об объекте землеустройства	5
3	Сведения о местоположении границ объекта землеустройства	6
4	Сведения о местоположении измененных (уточненных) границ объекта землеустройства	7
5	План границ объекта землеустройства	8

КАРТА (ПЛАН)

Зона санитарной охраны водозабора подземных вод ООО "Великодворский перерабатывающий комбинат" Владимирская область, Гусь-Хрустальный район, МО п. Великодворский (сельское поселение), п. Великодворский, скважина №15838 (первый пояс)

(наименование объекта землеустройства)

Основания для проведения землеустроительных работ и исходные данные**Перечень документов**

№ п/п	Наименование и реквизиты документа	Сведения об органе (организации), подготовившем или принявшем документ
1	2	3
1	Свидетельство о государственной регистрации права № 33-33-05/013/2012-593 от 28 февраля 2018 г.	Управление Федеральной службы государственной регистрации, кадастра и картографии по Владимирской области
2	Экспертное заключение № 12 от 13 декабря 2017 г.	Филиал ФФБУЗ ЦГиЭ в г. Гусь-Хрустальный и Гусь-Хрустальном районе
3	Санитарно-Эпидемиологическое заключение № 33.ВЛ.11.000.Т.000477.12.17 от 19 декабря 2017 г.	Федеральная служба по надзору в сфере защиты прав потребителей и благополучия человека
4	Проект от 2017 г. №	Общество с ограниченной ответственностью "Киржач-Геология"

КАРТА (ПЛАН)

Зона санитарной охраны водозабора подземных вод ООО "Великодворский перерабатывающий комбинат" Владимирская область, Гусь-Хрустальный район, МО п. Великодворский (сельское поселение), п. Великодворский, скважина №15838 (первый пояс)

(наименование объекта землеустройства)

Сведения об объекте землеустройства

№ п/п	Характеристики объекта землеустройства	Описание характеристик
1	2	3
1	Местоположение объекта землеустройства	601590, Российская Федерация, Владимирская область, Гусь-Хрустальный р-н, Великодворский п
2	Площадь объекта землеустройства ± величина погрешности определения площади ($P \pm \Delta P$)	2 700 ± 18 м ²
3	Иные характеристики объекта землеустройства	Зона с особыми условиями использования территорий: Зона санитарной охраны источников водоснабжения и водопроводов питьевого назначения Содержание ограничений: Кадастровый район: 33:14 Номер: б/н

КАРТА (ПЛАН)

Зона санитарной охраны водозабора подземных вод ООО "Великодворский перерабатывающий комбинат" Владимирская область, Гусь-Хрустальный район, МО п. Великодворский (сельское поселение), п. Великодворский, скважина №15838 (первый пояс)

(наименование объекта землеустройства)

Сведения о местоположении границ объекта землеустройства

1. Система координат МСК-33

2. Сведения о характерных точках границ объекта землеустройства

Обозначение характерных точек границы	Координаты, м		Метод определения координат и средняя квадратическая погрешность положения характерной точки (Mt), м	Описание закрепления точки
	X	Y		
1	2	3	4	5
н1	92 097,58	239 586,34	Аналитический метод Mt =0,10	-
н2	92 157,58	239 586,34	Аналитический метод Mt =0,10	-
н3	92 157,58	239 631,34	Аналитический метод Mt =0,10	-
н4	92 097,58	239 631,34	Аналитический метод Mt =0,10	-
н1	92 097,58	239 586,34	Аналитический метод Mt =0,10	-

3. Сведения о характерных точках части (частей) границы объекта землеустройства

-	-	-	-	-
---	---	---	---	---

4. Сведения о частях границ объекта землеустройства, совпадающих с местоположением внешних границ природных объектов и (или) объектов искусственного происхождения

Обозначение части границы		Описание прохождения части границы
от точки	до точки	
1	2	3
—	—	—

КАРТА (ПЛАН)

Зона санитарной охраны водозабора подземных вод ООО "Великодворский перерабатывающий комбинат" Владимирская область, Гусь-Хрустальный район, МО п. Великодворский (сельское поселение), п. Великодворский, скважина №15838 (первый пояс)

(наименование объекта землеустройства)

Сведения о местоположении измененных (уточненных) границ объекта землеустройства

1. Система координат МСК-33

2. Сведения о характерных точках границ объекта землеустройства

Обозначение характерных точек границы	Существующие координаты, м		Измененные (уточненные) координаты, м		Метод определения координат и средняя квадратическая погрешность положения характерной точки (Mt), м	Описание закрепления точки
	X	Y	X	Y		
1	2	3	4	5	6	7
-	-	-	-	-	-	-

3. Сведения о характерных точках части (частей) границы объекта землеустройства

-	-	-	-	-	-	-
---	---	---	---	---	---	---

4. Сведения о частях границ объекта землеустройства, совпадающих с местоположением внешних границ природных объектов и (или) объектов искусственного происхождения

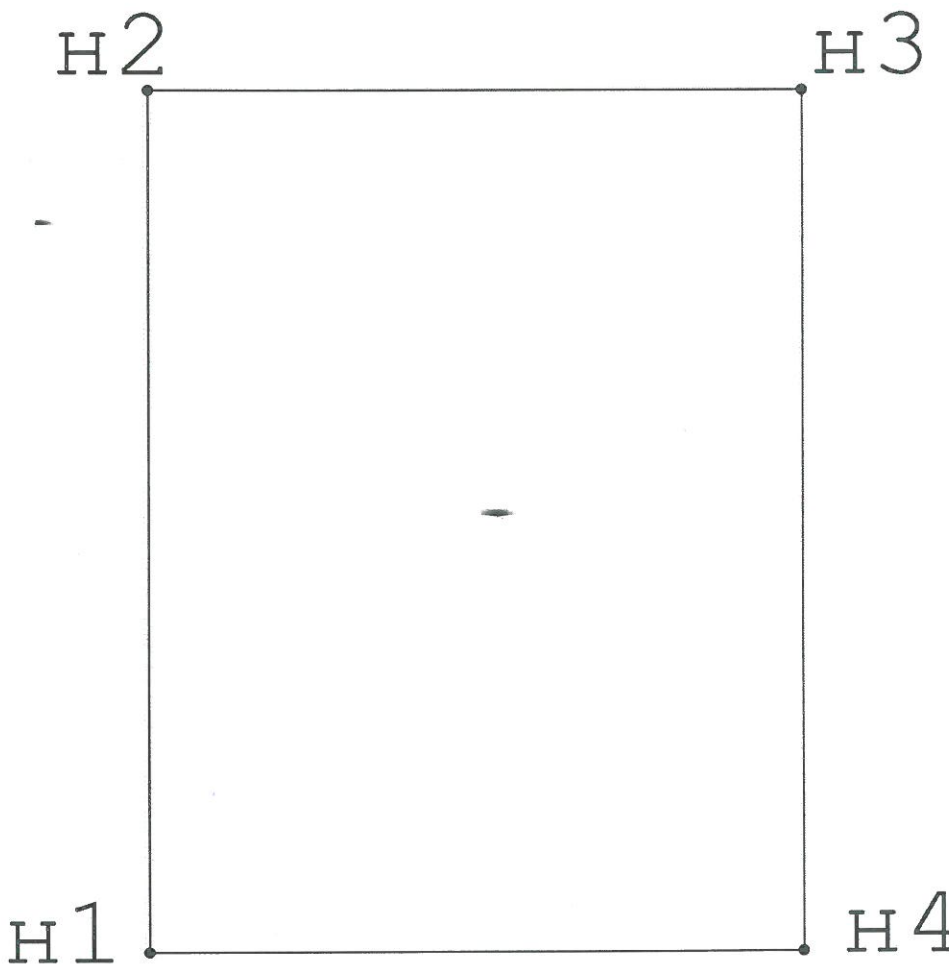
Обозначение части границы		Существующее описание прохождения части границы	Измененное (уточненное) описание прохождения части границ
от точки	до точки		
1	2	3	4
-	-	-	-

КАРТА (ПЛАН)

Зона санитарной охраны водозабора подземных вод ООО "Великодворский перерабатывающий комбинат" Владимирская область, Гусь-Хрустальный район, МО п. Великодворский (сельское поселение), п. Великодворский, скважина №15838 (первый пояс)

(наименование объекта землеустройства)

План границ объекта землеустройства



Масштаб 1:500

Подпись

Дата « 27 » ноября 20 18 г.

Место для оттиска печати лица, составившего карту (план) объекта землеустройства

КАРТА (ПЛАН)

Зона санитарной охраны водозабора подземных вод ООО "Великодворский перерабатывающий комбинат" в Гусь-Хрустальном районе Владимирской области, МО п. Великодворский (сельское поселение), п. Великодворский, скважина №15838 (второй пояс)

(наименование объекта землеустройства)

Титульный лист

1. Сведения о заказчике землеустроительных работ:

О физическом лице:

Фамилия, имя, отчество (отчество указывается при наличии)

О юридическом лице, органе государственной власти, органе местного самоуправления:

Полное наименование

Общество с ограниченной ответственностью "Великодворский перерабатывающий комбинат"

Страна регистрации (инкорпорации) (указывается в отношении иностранного юридического лица)

Фамилия и инициалы уполномоченного представителя, его должность, реквизиты доверенности (если представитель действует по доверенности)

Савельев Алексей Вячеславович, Генеральный директор

Подпись

Дата

27 ноября 2018 г.

Место для оттиска печати заказчика

2. Сведения об исполнителе землеустроительных работ:

Об индивидуальном предпринимателе:

Фамилия, имя, отчество (отчество указывается при наличии)

Задрогин Александр Николаевич

Идентификационный номер налогоплательщика

330403162202

Контактный телефон и почтовый адрес

раб.: 8(49241) 3-04-10

601501, Владимирская обл., г.Гусь-Хрустальный, ул.Калинина, д.28, оф.15

Номер квалификационного аттестата кадастрового инженера (если исполнителем является кадастровый инженер)

33-11-105

О юридическом лице:

Полное наименование

Основной государственный регистрационный номер

Контактный телефон и почтовый адрес

Фамилия и инициалы уполномоченного представителя, его должность, реквизиты доверенности (если представитель действует по доверенности)

Сведения о кадастровом инженере

Подпись

Дата

25 августа 2020 г.

Место для оттиска печати лица, составившего карту (план) объекта землеустройства

3. Сведения о согласовании карты (плана) объекта землеустройства:

КАРТА (ПЛАН)

Зона санитарной охраны водозабора подземных вод ООО "Великодворский перерабатывающий комбинат" в Гусь-Хрустальном районе Владимирской области, МО п. Великодворский (сельское поселение), п. Великодворский, скважина №15838 (второй пояс)

(наименование объекта землеустройства)

Титульный лист

Полное наименование органа (организации), с которым осуществляется согласование, фамилия и инициалы уполномоченного лица, его должность

Общество с ограниченной ответственностью "Великодворский перерабатывающий комбинат", Савельев А. В., Генеральный директор

Реквизиты письма (дата и номер, если согласование оформлено в виде письма)

—

Подпись _____

Дата _____

Место для оттиска печати органа (организации), с которым осуществляется согласование

4. Информация о передаче карты (плана) объекта землеустройства в государственный фонд данных, полученных в результате проведения землеустройства:

Регистрационный №

0

Дата передачи

2 октября 2020 г.

0

(наименование органа (организации), осуществляющего хранение землеустроительной документации)

КАРТА (ПЛАН)

Зона санитарной охраны водозабора подземных вод ООО "Великодворский перерабатывающий комбинат" в Гусь-Хрустальном районе Владимирской области, МО п. Великодворский (сельское поселение), п. Великодворский, скважина №15838 (второй пояс)

(наименование объекта землеустройства)

№ п/п	Содержание	Номера листов
1	2	3
1	Основания для проведения землеустроительных работ и исходные данные	4
2	Сведения об объекте землеустройства	5
3	Сведения о местоположении границ объекта землеустройства	6
4	Сведения о местоположении измененных (уточненных) границ объекта землеустройства	7
5	План границ объекта землеустройства	8

КАРТА (ПЛАН)

Зона санитарной охраны водозабора подземных вод ООО "Великодворский перерабатывающий комбинат" в Гусь-Хрустальном районе Владимирской области, МО п. Великодворский (сельское поселение), п. Великодворский, скважина №15838 (второй пояс)

(наименование объекта землеустройства)

Основания для проведения землеустроительных работ и исходные данные**Перечень документов**

№ п/п	Наименование и реквизиты документа	Сведения об органе (организации), подготовившем или принявшем документ
1	2	3
1	Санитарно-Эпидемиологическое заключение № 33.ВЛ.11.000.Т.00477.12.17, от 19 декабря 2017 г.	выдан (составлен) Федеральная служба по надзору в сфере защиты прав потребителей и благополучия человека
2	Свидетельство о государственной регистрации права № 33-33-05/013/2012-593, от 28 февраля 2012 г.	выдан (составлен) Управление Федеральной службы государственной регистрации, кадастра и картографии по Владимирской области
3	Экспертное заключение № 12, от 13 декабря 2017 г.	выдан (составлен) Филиал ФФБУЗ ЦГиЭ в г. Гусь-Хрустальный и Гусь-Хрустальном районе
4	Проект № б/н, от 1 января 2017 г.	выдан (составлен) Общество с ограниченной ответственностью "Киржач-Геология"
5	Постановление № 103, от 25 августа 2020 г.	выдан (составлен) Департамент природопользования и охраны окружающей среды Владимирской области
6	Протокол № б/н, от 20 августа 2018 г.	выдан (составлен) ООО "Великодворский перерабатывающий комбинат"

КАРТА (ПЛАН)

Зона санитарной охраны водозабора подземных вод ООО "Великодворский перерабатывающий комбинат" в Гусь-Хрустальном районе Владимирской области, МО п. Великодворский (сельское поселение), п. Великодворский, скважина №15838 (второй пояс)

(наименование объекта землеустройства)

Сведения об объекте землеустройства

№ п/п	Характеристики объекта землеустройства	Описание характеристик
1	2	3
1	Местоположение объекта землеустройства	Владимирская область, р-н Гусь-Хрустальный, п. Великодворский
2	Площадь объекта землеустройства ± величина погрешности определения площади ($P \pm \Delta P$)	269 987 м ² ± 182 м ²
3	Иные характеристики объекта землеустройства	<p>Вид объекта реестра границ: Зона с особыми условиями использования территории</p> <p>Содержание ограничений использования объектов недвижимости в пределах зоны или территории: Основание: ПОСТАНОВЛЕНИЕ департамента природопользования и охраны окружающей среды.</p> <p>На территории второго пояса запрещается:</p> <ul style="list-style-type: none"> - устройство свалок, поглащающих колодцев и других объектов, обуславливающих опасность микробного загрязнения подземных вод; - размещения складов горюче - смазочных материалов, ядохимикатов и минеральных удобрений, накопителей помстоков, шламохранилищ и других объектов, обуславливающих опасность химического загрязнения подземных вод; - размещения кладбищ, скотогмогильников, полей ассенизации полей фильтрации, навозохранилищ, силосных траншей, животноводческих и птицеводческих предприятий и других объектов, обуславливающих опасность микробного загрязнения подземных вод; - закачка отработанных вод в подземные горизонты, подземное складирование твердых отходов и разработка недр земли; - применения удобрения и ядохимикатов; - рубка леса главного пользования и реконструкции

КАРТА (ПЛАН)

Зона санитарной охраны водозабора подземных вод ООО "Великодворский перерабатывающий комбинат" в Гусь-Хрустальном районе Владимирской области, МО п. Великодворский (сельское поселение), п. Великодворский, скважина №15838 (второй пояс)

(наименование объекта землеустройства)

Сведения о местоположении границ объекта землеустройства

1. Система координат МСК-33

2. Сведения о характерных точках границ объекта землеустройства

Обозначение характерных точек границы	Координаты, м		Метод определения координат и средняя квадратическая погрешность положения характерной точки (Mt), м	Описание закрепления точки
	X	Y		
1	2	3	4	5
1	92 127,58	239 273,34	Аналитический метод, 0,10	межа
2	92 163,02	239 275,74		
3	92 215,05	239 288,20		
4	92 264,21	239 310,92		
5	92 308,90	239 343,15		
6	92 347,65	239 383,84		
7	92 369,54	239 415,02		
8	92 395,68	239 466,73		
9	92 413,04	239 522,85		
10	92 421,05	239 581,54		
11	92 421,58	239 601,34		
12	92 416,77	239 648,39		
13	92 395,68	239 708,46		
14	92 359,02	239 762,31		
15	92 294,60	239 816,14		
16	92 231,84	239 845,38		
17	92 163,02	239 860,44		
18	92 127,58	239 862,34		
19	92 074,59	239 858,07		
20	92 006,92	239 839,35		
21	91 946,27	239 806,80		
22	91 896,15	239 762,31		
23	91 859,49	239 708,46		
24	91 842,13	239 663,81		
25	91 833,58	239 601,34		
26	91 838,40	239 542,22		
27	91 859,49	239 466,73		
28	91 885,63	239 415,02		
29	91 919,70	239 369,41		
30	91 975,49	239 320,65		
31	92 023,33	239 294,66		
32	92 092,15	239 275,74		
1	92 127,58	239 273,34		

3. Сведения о характерных точках части (частей) границы объекта землеустройства

1	2	3	4	5
—	—	—	—, —	—

4. Сведения о частях границ объекта землеустройства, совпадающих с местоположением внешних границ природных объектов и (или) объектов искусственного происхождения

Обозначение части границы		Описание прохождения части границы
от точки	до точки	
1	2	3
1	1	межа

КАРТА (ПЛАН)

Зона санитарной охраны водозабора подземных вод ООО "Великодворский перерабатывающий комбинат" в Гусь-Хрустальном районе Владимирской области, МО п. Великодворский (сельское поселение), п. Великодворский, скважина №15838 (второй пояс)

(наименование объекта землеустройства)

Сведения о местоположении измененных (уточненных) границ объекта землеустройства

1. Система координат МСК-33

2. Сведения о характерных точках границ объекта землеустройства

Обозначение характерных точек границы	Существующие координаты, м		Измененные (уточненные) координаты, м		Метод определения координат и средняя квадратическая погрешность положения характерной точки (Mt), м	Описание закрепления точки
	X	Y	X	Y		
1	2	3	4	5	6	7
—	—	—	—	—	—, —	—

3. Сведения о характерных точках части (частей) границы объекта землеустройства

1	2	3	4	5	6	7
—	—	—	—	—	—, —	—

4. Сведения о частях границ объекта землеустройства, совпадающих с местоположением внешних границ природных объектов и (или) объектов искусственного происхождения

Обозначение части границы		Описание прохождения части границы
от точки	до точки	
1	2	3
—	—	—

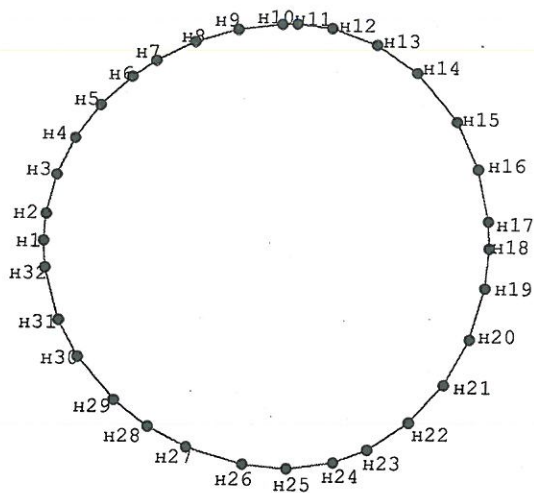
КАРТА (ПЛАН)

Зона санитарной охраны водозабора подземных вод ООО "Великодворский перерабатывающий комбинат" в Гусь-Хрустальном районе Владимирской области, МО п. Великодворский (сельское поселение), п. Великодворский, скважина №15838 (второй пояс)

(наименование объекта землеустройства)

План границ объекта землеустройства

Лист 1



Масштаб 1:10 000

Используемые условные знаки и обозначения:

- n1 - Образующая точка, сведения о которой позволяют однозначно определить ее местоположение

Подпись _____ Дата « 25 » августа 20 20 г.

Место для оттиска печати лица, составившего карту (план) объекта землеустройства



КАРТА (ПЛАН)

Зона санитарной охраны водозабора подвезных вод ООО "Великодворский перерабатывающий комбинат" в Гусь-Хрустальном районе Владимирской области, МО п. Великодворский (сельское поселение), п. Великодворский, скважина №15838 (третий пояс)

(наименование объекта землеустройства)

Титульный лист

1. Сведения о заказчике землеустроительных работ:

О физическом лице:

Фамилия, имя, отчество (отчество указывается при наличии)

О юридическом лице, органе государственной власти, органе местного самоуправления:

Полное наименование **Общество с ограниченной ответственностью "Великодворский перерабатывающий комбинат"**

Страна регистрации (инкорпорации) (указывается в отношении иностранного юридического лица)

фамилия и инициалы уполномоченного представителя, его должность, реквизиты доверенности (если представитель действует по доверенности)

Савельев Алексей Вячеславович, Генеральный директор

Протокол № б/н, от 20 августа 2018 г., выдан (составлен) Обществом с ограниченной ответственностью "Великодворский перерабатывающий комбинат"

Подпись

Дата

« » 20 г.



Место для оттиска печати заказчика

2. Сведения об исполнителе землеустроительных работ:

Об индивидуальном предпринимателе:

Фамилия, имя, отчество (отчество указывается при наличии)

Задрогин Александр Николаевич

Идентификационный номер налогоплательщика **330403162202**

Контактный телефон и почтовый адрес **раб.: 8(49241) 3-04-10**

601501, Владимирская обл., г.Гусь-Хрустальный, ул.Калинина, д.28, оф.15

Номер квалификационного аттестата кадастрового инженера (если исполнителем является кадастровый инженер) **33-11-105**

О юридическом лице:

Полное наименование

Основной государственный регистрационный номер

Контактный телефон и почтовый адрес

Фамилия и инициалы уполномоченного представителя, его должность, реквизиты доверенности (если представитель действует по доверенности)

Сведения о кадастровом инженер

Подпись

Дата

«20» мая 202г.



Место для оттиска печати лица, составившего карту (план) объекта землеустройства

3. Сведения о согласовании карты (плана) объекта землеустройства:

КАРТА (ПЛАН)

Зона санитарной охраны водозабора подвезных вод ООО "Великодворский перерабатывающий комбинат" в Гусь-Хрустальном районе Владимирской области, МО п. Великодворский (сельское поселение), п. Великодворский, скважина №15838 (третий пояс)

(наименование объекта землеустройства)

Титульный лист

Полное наименование органа (организации), с которым осуществляется согласование, фамилия и инициалы уполномоченного лица, его должность

Администрация МО п. Великодворский, Ухваткин Ю. С., Глава администрации

Реквизиты письма (дата и номер, если согласование оформлено в виде письма)

Подпись _____

Дата _____



Место для оттиска печати органа (организации), с которым осуществляется согласование

4. Информация о передаче карты (плана) объекта землеустройства в государственный фонд данных, полученных в результате проведения землеустройства:

Регистрационный №

0

Дата передачи

5 октября 2020 г.

0

(наименование органа (организации), осуществляющего хранение землеустроительной документации)

КАРТА (ПЛАН)

Зона санитарной охраны водозабора подвезмых вод ООО "Великодворский перерабатывающий комбинат" в Гусь-Хрустальном районе Владимирской области, МО п. Великодворский (сельское поселение), п. Великодворский, скважина №15838 (третий пояс)

(наименование объекта землеустройства)

№ п/п	Содержание	Номера листов
1	2	3
1	Основания для проведения землеустроительных работ и исходные данные	4
2	Сведения об объекте землеустройства	5
3	Сведения о местоположении границ объекта землеустройства	6
4	Сведения о местоположении измененных (уточненных) границ объекта землеустройства	8
5	План границ объекта землеустройства	9
6	Приложение (доверенность)	10

КАРТА (ПЛАН)

Зона санитарной охраны водозабора подвезмых вод ООО "Великодворский перерабатывающий комбинат" в Гусь-Хрустальном районе Владимирской области, МО п. Великодворский (сельское поселение), п. Великодворский, скважина №15838 (третий пояс)

(наименование объекта землеустройства)

Основания для проведения землеустроительных работ и исходные данные**Перечень документов**

№ п/п	Наименование и реквизиты документа	Сведения об органе (организации), подготовившем или принявшем документ
1	2	3
1	Протокол № б/н, от 20 августа 2018 г.	выдан (составлен) Общество с ограниченной ответственностью "Великодворский перерабатывающий комбинат"
2	Санитарно-эпидемиологическое заключение № 33.ВЛ.11.000.Т.000477.12.17, от 19 декабря 2017 г.	выдан (составлен) Федеральная служба по надзору в сфере защиты прав потребителей и благополучия человека
3	Свидетельство о государственной регистрации права серия 33 АЛ, № 393287, от 28 февраля 2012 г.	выдан (составлен) Управление Федеральной службы государственной регистрации, кадастра и картографии по Владимирской области
4	Схема № б/н, от 25 августа 2020 г.	выдан (составлен) ООО "Великодворский перерабатывающий комбинат"
5	Решение № 16, от 2 ноября 2015 г.	выдан (составлен) Администрация

КАРТА (ПЛАН)

Зона санитарной охраны водозабора подземных вод ООО "Великодворский перерабатывающий комбинат" в Гусь-Хрустальном районе Владимирской области, МО п. Великодворский (сельское поселение), п. Великодворский, скважина №15838 (третий пояс)

(наименование объекта землеустройства)

Сведения об объекте землеустройства

№ п/п	Характеристики объекта землеустройства	Описание характеристик
1	2	3
1	Местоположение объекта землеустройства	Владимирская область, р-н Гусь-Хрустальный, п Великодворский
2	Площадь объекта землеустройства ± величина погрешности определения площади ($P \pm \Delta P$)	25 131 651 м ² ± 55 м ²
3	Иные характеристики объекта землеустройства	<p>Вид объекта реестра границ: Зона с особыми условиями использования территории</p> <p>Содержание ограничений использования объектов недвижимости в пределах зоны или территории: Основание: ПОСТАНОВЛЕНИЕ департамента природопользования и охраны окружающей среды.</p> <p>На территории третьего пояса запрещается:</p> <ul style="list-style-type: none"> - устройство свалок, поглощающих колодцев и других объектов, обуславливающих опасность микробного загрязнения подземных вод; - размещения складов горюче - смазочных материалов, ядохимикатов и минеральных удобрений, накопителей промстоков, шламоохранилищ и других объектов, обуславливающих опасность химического загрязнения подземных вод; - размещение кладбищ, скотомогильников, полей ассенизации полей фильтрации, навозохранилищ, силосных траншей, животноводческих и птицеводческих предприятий и других объектов, обуславливающих опасность микробного загрязнения подземных вод; - закачка отработанных вод в подземные горизонты, подземное складирование твердых отходов и разработка недр земли; - применение удобрений и ядохимикатов; - рубка леса главного пользования и реконструкции

КАРТА (ПЛАН)

Зона санитарной охраны водозабора подвезьмых вод ООО "Великодворский перерабатывающий комбинат" в Гусь-Хрустальном районе Владимирской области, МО п. Великодворский (сельское поселение), п. Великодворский, скважина №15838 (третий пояс)

(наименование объекта землеустройства)

Сведения о местоположении границ объекта землеустройства

1. Система координат МСК 33

2. Сведения о характерных точках границ объекта землеустройства

Обозначение характерных точек границы	Координаты, м		Метод определения координат и средняя квадратическая погрешность положения характерной точки (Мт), м	Описание закрепления точки
	X	Y		
1	2	3	4	5
1	90 695,27	241 532,05	Аналитический метод, 0,10	межа
2	90 571,15	241 125,89		
3	90 533,22	241 001,78		
4	90 676,07	240 806,56		
5	90 585,67	240 671,48		
6	90 525,19	240 581,08		
7	90 336,64	240 288,13		
8	89 555,86	240 034,05		
9	89 381,30	239 968,93		
10	89 346,40	239 527,60		
11	89 190,13	239 487,92		
12	88 927,46	239 421,20		
13	88 783,05	239 294,19		
14	88 560,88	239 102,08		
15	88 883,05	238 997,34		
16	88 914,79	238 868,75		
17	89 003,67	238 717,95		
18	88 825,95	238 425,82		
19	88 713,30	238 243,26		
20	88 725,99	238 198,81		
21	88 786,29	238 152,78		
22	88 638,71	238 008,30		
23	88 629,19	237 943,21		
24	88 697,44	237 825,74		
25	88 703,74	237 801,87		
26	88 727,61	237 711,45		
27	88 705,66	237 597,29		
28	88 687,94	237 505,07		
29	88 741,87	237 529,73		
30	88 775,22	237 492,38		
31	89 546,71	238 040,28		
32	89 529,32	238 014,79		
33	89 256,07	237 614,67		
34	88 764,15	236 979,61		
35	88 440,43	236 581,11		
36	87 988,98	236 021,47		
37	88 295,26	236 094,53		
38	88 555,18	235 972,88		
39	88 588,31	235 957,38		
40	88 692,01	235 908,84		
41	88 788,07	235 954,10		
42	88 991,95	236 050,16		
43	89 312,50	236 221,64		
44	89 429,79	236 272,56		
45	89 480,71	236 294,68		

КАРТА (ПЛАН)

Зона санитарной охраны водозабора подвезных вод ООО "Великодворский перерабатывающий комбинат" в Гусь-Хрустальном районе Владимирской области, МО п. Великодворский (сельское поселение), п. Великодворский, скважина №15838 (третий пояс)

(наименование объекта землеустройства)

Сведения о местоположении границ объекта землеустройства

1	2	3	4	5
46	89 518,80	236 337,55	Аналитический метод, 0,10	межа
47	89 556,89	236 380,42		
48	89 625,91	236 475,57		
49	89 664,75	236 528,68		
50	89 767,73	236 661,67		
51	89 839,35	236 753,51		
52	89 983,75	236 931,33		
53	90 299,56	236 907,55		
54	90 556,65	236 879,00		
55	91 075,38	236 277,45		
56	91 605,58	236 320,30		
57	91 957,92	236 045,65		
58	92 388,09	235 945,63		
59	92 585,85	236 527,38		
60	92 804,35	236 236,38		
61	92 968,41	236 017,88		
62	93 183,28	236 609,08		
63	93 393,94	237 215,80		
64	93 613,87	237 918,93		
65	93 856,62	238 830,82		
66	93 970,69	239 602,21		
67	93 841,44	240 227,81		
68	93 614,36	240 815,30		
69	93 351,81	241 403,84		
70	92 778,80	242 305,50		
71	92 256,35	242 979,63		
72	91 971,20	243 327,33		
73	91 130,53	242 735,49		
74	91 066,99	242 565,61		
75	90 999,65	242 418,52		
76	90 852,56	242 097,25		
1	90 695,27	241 532,05		

3. Сведения о характерных точках части (частей) границы объекта землеустройства

1	2	3	4	5
—	—	—	—, —	—

4. Сведения о частях границ объекта землеустройства, совпадающих с местоположением внешних границ природных объектов и (или) объектов искусственного происхождения

Обозначение части границы		Описание прохождения части границы
от точки	до точки	
1	2	3
1	1	межа

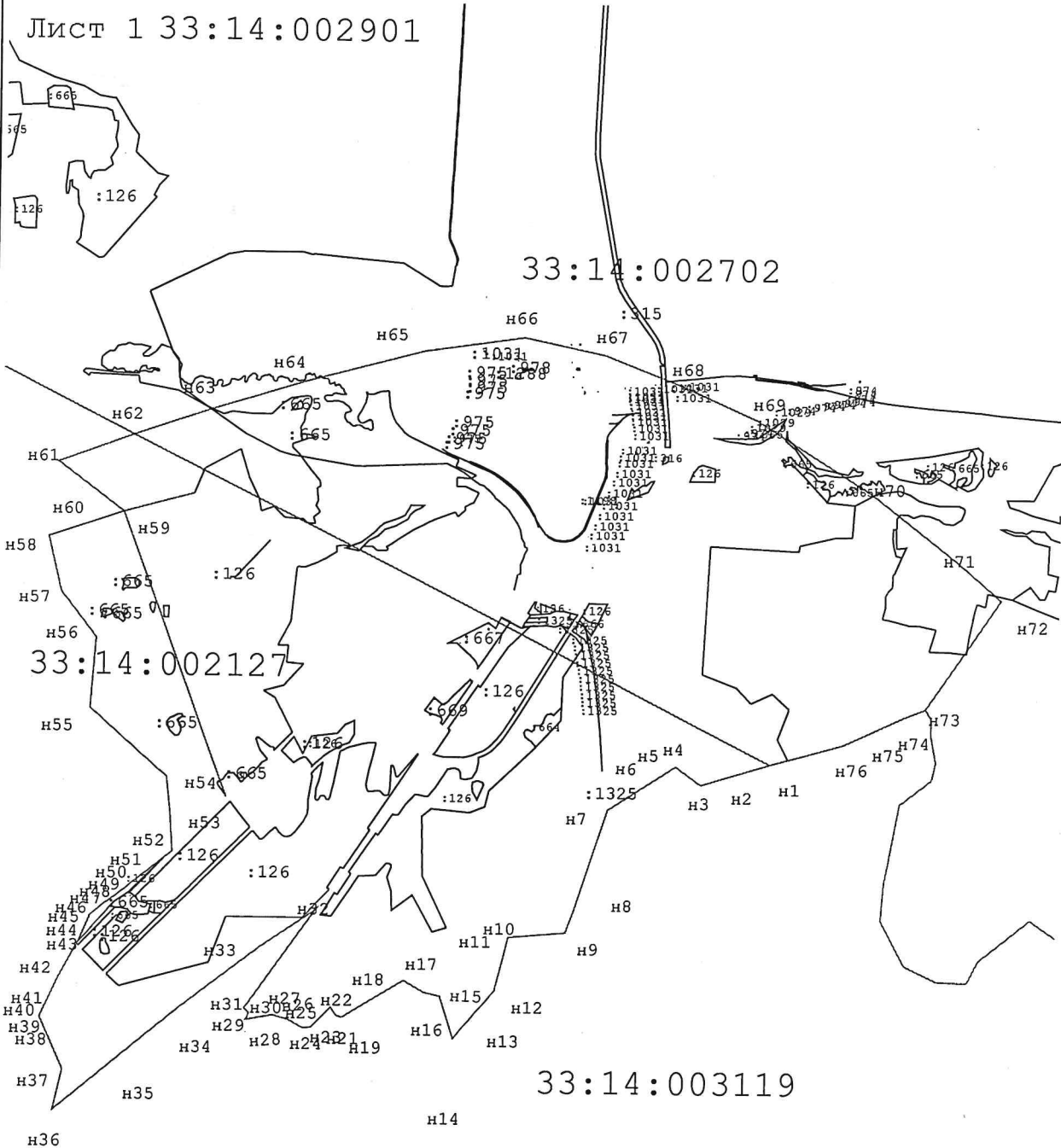
КАРТА (ПЛАН)

Зона санитарной охраны водозабора подвезных вод ООО "Великодворский перерабатывающий комбинат" в Гусь-Хрустальном районе Владимирской области, МО п. Великодворский (сельское поселение), п. Великодворский, скважина №15838 (третий пояс)

(наименование объекта землеустройства)

План границ объекта землеустройства

Лист 1 33:14:002901



Масштаб 1:50 000

Используемые условные знаки и обозначения:

- n1 - Образующая точка, сведения о которой позволяют однозначно определить ее местоположение
- - Граница 3-го пояса

Подпись



Дата « 20 »



Режим зон санитарной охраны скважины № 15838
ООО «Великодворский перерабатывающий комбинат»

1. На территории первого пояса зон санитарной охраны (далее ЗСО) запрещается:

- 1.1 размещение жилых и хозяйственно-бытовых зданий, проживание людей;
- 1.2 все виды строительства, не имеющие непосредственного отношения к эксплуатации, расширению и реконструкции водопроводных сооружений, в том числе прокладка трубопроводов различного назначения;
- 1.3 применение ядохимикатов, нефтепродуктов и токсичных веществ;
- 1.4 посадка высокоствольных деревьев.

2. На территории второго, третьего пояса ЗСО запрещается:

- 2.1 устройство свалок, поглощающих колодцев и других объектов, обуславливающих опасность микробного загрязнения подземных вод;
- 2.2 размещение складов горюче-смазочных материалов, ядохимикатов и минеральных удобрений, накопителей промстоков, шламохранилищ и других объектов, обуславливающих опасность химического загрязнения подземных вод;
- 2.3 размещение кладбищ, скотомогильников, полей ассенизации полей фильтрации, навозохранилищ, силосных траншей, животноводческих и птицеводческих предприятий и других объектов, обуславливающих опасность микробного загрязнения подземных вод;
- 2.4 закачка отработанных вод в подземные горизонты, подземное складирование твердых отходов и разработка недр земли;
- 2.5 применения удобрений и ядохимикатов;
- 2.6 рубка леса главного пользования и реконструкции.

3. На территории первого пояса ЗСО необходимо предусмотреть следующие мероприятия:

- 3.1 территория должна быть полностью огорожена и обеспечена охраной;
- 3.2 дорожки к скважине должны иметь твердое покрытие;
- 3.3 поверхность территории планируется для отвода поверхностного стока за ее пределы;
- 3.4 произвести озеленение территории;

3.5 на устье скважины установить герметизированный оголовок, водомерный счетчик, кран для отбора проб воды, пьезометрические трубки для контроля за уровнем воды в скважине;

3.6 внутри каптажного сооружения скважины и на прилегающей площади должен поддерживаться порядок, пол должен быть сухим.

4. На территории второго, третьего пояса ЗСО необходимо предусмотреть следующие мероприятия:

4.1 выявление, тампонирование, восстановление всех бездействующих, старых, дефектных или неправильно эксплуатируемых скважин, представляющих опасность в части возможного загрязнения водоносного горизонта;

4.2 бурение новых скважин и новое строительство, связанное с нарушением почвенного покрова, производится при обязательном согласовании с центром государственного санитарно-эпидемиологического надзора.

