



ДЕПАРТАМЕНТ ТРАНСПОРТА И ДОРОЖНОГО ХОЗЯЙСТВА
АДМИНИСТРАЦИИ ВЛАДИМИРСКОЙ ОБЛАСТИ

ПОСТАНОВЛЕНИЕ

27 января 2022 года

№ 2

*Об установлении границ придорожных полос
автомобильных дорог общего пользования
регионального или межмуниципального значения
Владимирской области*

В соответствии с Федеральным законом от 08.11.2007 № 257-ФЗ «Об автомобильных дорогах и о дорожной деятельности в Российской Федерации и о внесении изменений в отдельные законодательные акты Российской Федерации», постановлением Губернатора области от 24.02.2009 № 152 «Об утверждении правил установления и использования придорожных полос автомобильных дорог общего пользования регионального или межмуниципального значения Владимирской области» и распоряжением администрации области от 02.02.2018 № 53-р «Об утверждении перечня автомобильных дорог общего пользования регионального или межмуниципального значения Владимирской области» п о с т а н о в л я ю:

1. Установить границы придорожных полос автомобильных дорог общего пользования регионального или межмуниципального значения Владимирской области согласно приложению.
2. Контроль за исполнением настоящего постановления оставляю за собой.
3. Настоящее постановление вступает в силу со дня его официального опубликования.

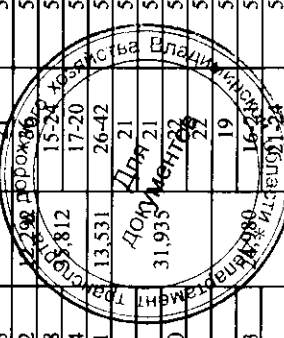
И.о. директора Департамента



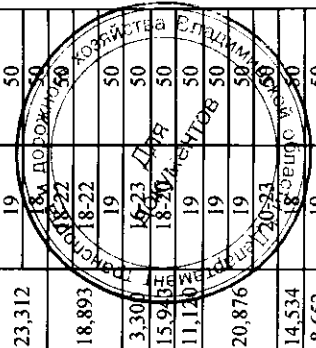
Н.В.Теняков

**Границы придорожных полос автомобильных дорог общего пользования
 регионального или межмуниципального значения Владимирской области**

№ п/п	Идентификационный номер	Наименование автомобильной дороги	Район	Категория автомобильной дороги	км +	Протяженность, км	Общая протяженность, км	Ширина постоянной полосы отвода, м	Ширина придорожной полосы отвода, м
1	2	3	4	5	6	7	8	9	10
1	17 ОП РЗ 17 Р - 1	Владимир – Муром – Арзамас (г. Владимир)	город Владимир	I-б	4+556 - 6+225	1,669		45	
		Владимир – Муром – Арзамас	Судогольский		17+578 - 81+312	63,734		45	
			Селяновский	II	81+312 - 103+310	21,998	117,594	60	75
2	17 ОП РЗ 17 А - 1	Владимир – Муром – Арзамас (подъезд к д. Бараки)	Муромский	II	103+310 - 125+466	22,156		50-60	75
		Владимир – Юрьев-Польский – Переславль-Залесский (г. Владимир)	Судогольский	II	0+380 - 8+417	8,037		45	75
		Владимир – Юрьев-Польский – Переславль-Залесский	город Владимир	III	5+060 - 6+049	0,989		36	
3	17 ОП РЗ 17 А - 2	Колокша – Кольчугино – Александров – Верхние Дворики	Судзальский	III	6+049 - 35+200	29,151	95,668	36	50
			Юрьев-Польский	III	35+200 - 66+450	31,250		20-45	50
			Собинский	III	70+649 - 104+927	34,278		20-45	50
			Кольчугинский		0+000 - 34+590	34,590		22-45	50
			Александровский		34+590 - 77+424	42,834		19-45	50
			Александровский	III	77+424 - 102+461	25,037	124,255	19-40	50
4	17 ОП РЗ 17 А - 3	Подъезд к аэропорту (г. Владимир)	Александровский		109+366 - 128+472	19,106		19-40	50
			Сергиево-Посадский		128+472 - 129+407	0,935		19-40	50
			Александровский	IV	129+407 - 131+160	1,753	1,662	18*	50
5	17 ОП РЗ 17 А - 4	Москва – Ярославль – Вологда – Архангельск (в границах Владимирской области)	город Владимир	IV	0+000 - 1+662	1,662	1,662	18*	50
6	17 ОП РЗ 17 К - 1	Сеннинские Дворики – Ковров – Шуя – Кинешма	Александровский	II	32+846 - 49+529	16,683	16,683	40*	75
7	17 ОП РЗ 17 К - 2	Муром – "Волга"	Ковровский	III	0+000 - 13+298	13,298	35,098	21	50
			Муромский	III	22+420 - 44+220	21,800		21	50
8	17 ОП РЗ 17 К - 3	Касимов – Муром – Нижний Новгород	Гороховецкий	III	5+473 - 41+825	36,352	75,633	28-50	50
			Меленковский	III	41+825 - 81+106	39,281		30-36	50
			Муромский	III	28+935 - 76+950	48,015		30	50
9	17 ОП РЗ 17 К - 4	Киржач – Александров	Муромский	III	76+950 - 82+570	5,620	57,225	45-50	50
			Киржачский	IV	82+570 - 86+160	3,590		45-50	50
10	17 ОП РЗ 17 К - 5	Ковров – Красная Грива – Сельцо – Мстера – ст. Мстера – "Волга"	Александровский	IV	4+403 - 18+100	13,697	21,692	26-30	50
			Ковровский	IV	18+100 - 22+460	4,360		19-40	50
11	17 ОП РЗ 17 К - 6	Гороховец – ст. Гороховец – Тумботино	Александровский	IV	26+130 - 29+765	3,635	66,027	19-40	50
			Ковровский	IV	4+318 - 45+150	40,832		20	50
12	17 ОП РЗ 17 К - 7	Камешково – Ляховицы – Суздаль	Вязниковский	III	45+150 - 70+345	25,195	66,027	21	50
			Гороховецкий	IV	1+870 - 14+162	12,292		21	50
13	17 ОП РЗ 17 К - 8	Дубки – Киржач	Камешковский	III	1+442 - 21+810	20,368	15,998	15-24	50
			Суздальский	III	21+810 - 37+254	15,444	8,812	17-20	50
14	17 ОП РЗ 17 К - 9	Кольчугино – Киржач	Киржачский	III	0+000 - 13+531	13,531	13,531	26-42	50
			Кольчугинский	IV	0+000 - 8+126	8,126		21	50
			Киржачский	III	8+126 - 14+490	6,364	31,935	21	50
15	17 ОП РЗ 17 К - 10	Юрьев-Польский – Кольчугино	Киржачский	IV	14+490 - 25+650	11,160	11,160	22	50
			Юрьев-Польский	IV	25+650 - 31+935	6,285		19	50
			Кольчугинский	IV	3+200 - 12+237	9,037	9,037	16-24	50
			Кольчугинский	III	12+237 - 23+050	10,813	10,813	16-24	50
			Кольчугинский	III	23+050 - 28+180	5,130	5,130	16-24	50



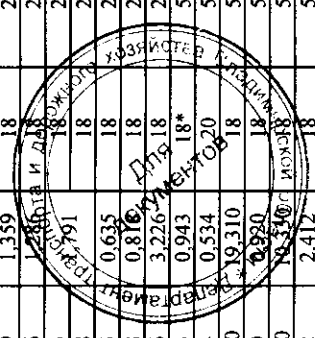
1	2	3	4	5	6	7	8	9	10
16	17 ОП РЗ 17 К - 11	Покров - Новоселово - Киржач	Петушинский	IV	1+240 - 17+790	16,550	33,915	25	50
17	17 ОП РЗ 17 К - 12	Муром - Коржавино - Папулино - Меленки	Киржачский	III	17+790 - 35+155	17,365		25	50
18	17 ОП РЗ 17 К - 13	Торчино - Сокатово - Герль	Муромский	IV	0+720 - 12+340	11,620	42,240	19	50
19	17 ОП РЗ 17 К - 14	Киржач - Федоровское - Финеево - Старово - Санино - "Волга"	Меленковский	IV	12+340 - 42+960	30,620		24	50
20	17 ОП РЗ 17 К - 15	Бстонка - Красный Огород - Ратьково - Заречье - Новосергеево	Суздальский	IV	0+000 - 4+430	4,430	4,430	20	50
21	17 ОП РЗ 17 К - 16	Бстонка - Черново	Киржачский		0+000 - 14+330	14,330		24	50
22	17 ОП РЗ 17 К - 17	Меленки - Ляхи - Репино - Мишино - Орлово - Муром	Петушинский	IV	14+330 - 23+450	9,120		18	50
23	17 ОП МЗ 17 Н - 89	Подъезд к д. Мишино	Орехово-Зуевский		23+450 - 24+250	0,800		18	50
24	17 ОП РЗ 17 К - 18	Обход г.Мурома (I очередь) с мостовым переходом через р.Оку	Петушинский	IV	24+250 - 26+360	2,110	30,192	18	50
25	17 ОП МЗ 17 Н - 1	Вязники - Сергиевы-Горки - Татарово	Орехово-Зуевский	IV	26+360 - 26+750	0,390		18	50
26	17 ОП МЗ 17 Н - 2	Никулино - Воровского - Мошок	Петушинский	IV	26+750 - 29+842	3,092		18	50
27	17 ОП МЗ 17 Н - 3	Хохлово - Камешково - Ручей	Орехово-Зуевский	IV	29+842 - 30+192	0,350		18	50
28	17 ОП МЗ 17 Н - 4	Павловское - Эсно - Красный Маяк - Апдрезно - Тюрмеровка	Киржачский	IV	0+000 - 14+567	14,567	14,567	25	50
29	17 ОП МЗ 17 Н - 5	Эсно - Алексеевское - Ильинское	Киржачский	III	0+000 - 7+340	7,340	7,340	24	50
30	17 ОП МЗ 17 Н - 6	Глебово - Крестниково - Сарыево - "Волга"	Меленковский	IV	1+554 - 36+550	34,996	46,480	19	50
31	17 ОП МЗ 17 Н - 7	Драчево - Бутылицы - Меленки	Муромский	IV	36+550 - 48+034	11,484		19	50
32	17 ОП МЗ 17 Н - 8	Красная Горбатка - Чертково - Ольгино	Муромский	IV	0+000 - 1+835	1,835	1,835	19	50
33	17 ОП МЗ 17 Н - 9	Сулогда - Вольная Артемовка - Павликово - Красное Эхо - Побойки	Муромский	IV	0+000 - 3+865	3,865		20	50
34	17 ОП МЗ 17 Н - 10	Собинка - Вышманово - Буланово - Коняво	Муромский	II	0+000 - 4+360	4,360	17,151	25-35	50
35	17 ОП МЗ 17 Н - 11	"Колокша - Верхние Дворики" - ст.Струнино	Муромский	III	0+000 - 8+926	8,926		25-35	50
36	17 ОП МЗ 17 Н - 12	"Москва - Ярославль" - Лисавы - Николаевка - Лукьянцево	Вязниковский	IV	0+000 - 30+000	30,000		24	50
37	17 ОП МЗ 17 Н - 13	Александров - Бакшеево - Лукьянцево	Муромский	IV	30+000 - 37+400	7,400	41,128	24	50
38	17 ОП МЗ 17 Н - 14	"Москва - Ярославль" - Рупусово	Муромский	IV	37+400 - 41+128	3,728		18	50
39	17 ОП МЗ 17 Н - 15	Струнино - Плошево	Гусь-Хрустальный	IV	0+000 - 20+500	20,500	36,197	22	50
40	17 ОП МЗ 17 Н - 16	Александров - Большое Каринское - Струнино	Судогодский	IV	20+500 - 36+197	15,697		22	50



№	2	3	4	5	6	7	8	9	10
41	17 ОП МЗ 17 Н - 17	Александров – Балакирево	Александровский	IV	3+116 - 15+189	12,073	12,073	19	50
42	17 ОП МЗ 17 Н - 18	Брыковы Горы – Арсаки – Никульское (до границы с Московской)	Александровский	V	0+000 - 8+493	8,493	8,493	19	50
43	17 ОП МЗ 17 Н - 19	"Колокша – Верхние Дворики" – Покров – Долгополье	Александровский	IV	0+000 - 17+187	17,187	17,187	36	50
44	17 ОП МЗ 17 Н - 77	Соколово – Романово	Александровский	IV	0+000 - 0+765	0,765	0,765	20	50
45	17 ОП МЗ 17 Н - 20	ст.Сеньково – Николотеры – Степанцево – Симоново	Вязниковский	IV	0+000 - 45+360	45,360	45,360	20	50
46	17 ОП МЗ 17 Н - 21	"Волга" – Станки – Метра	Вязниковский	IV	0+000 - 17+892	17,892	17,892	19	50
47	17 ОП МЗ 17 Н - 22	Николотеры – Бурково – Октябрьская	Вязниковский	IV	0+000 - 12+674	12,674	12,674	20	50
48	17 ОП МЗ 17 Н - 24	Подъезд к г.Вязники	Вязниковский	III	0+236 - 3+510	3,274	3,274	18	50
49	17 ОП МЗ 17 Н - 25	Эдон – Бутордино	Вязниковский	IV	0+000 - 7+705	7,705	7,705	25	50
50	17 ОП МЗ 17 Н - 26	Гусь-Хрустальный – Уршельский	Гусь-Хрустальный	IV	1+107 - 34+540	33,433	33,433	20-30	50
51	17 ОП МЗ 17 Н - 27	Гусь-Хрустальный – Десниково – Курцево	Гусь-Хрустальный	IV	0+000 - 66+672	66,672	66,672	18	50
52	17 ОП МЗ 17 Н - 28	Подъезд к д. Никулино	Гусь-Хрустальный	IV	0+000 - 2+483	2,483	2,483	25	50
53	17 ОП МЗ 17 Н - 29	"Владимир – Гума" – Старково	Гусь-Хрустальный	IV	0+000 - 28+165	28,165	28,165	18-23	50
54	17 ОП МЗ 17 Н - 30	"Владимир – Гума" – Коль	Гусь-Хрустальный	IV	0+000 - 35+382	35,382	35,382	18	50
55	17 ОП МЗ 17 Н - 31	"Гусь-Хрустальный – Курцево" – Добрятино	Гусь-Хрустальный	IV	0+000 - 15+520	15,520	15,520	19-20	50
56	17 ОП МЗ 17 Н - 32	Красное Эхо – Дубасово – дом инвалидов – Большая Артемовка – Новоопокино – Семёновка	Гусь-Хрустальный	IV	1+538 - 25+946	24,408	24,408	19-20	50
57	17 ОП МЗ 17 Н - 33	"Гусь-Хрустальный – Уршельский" – Тасино	Гусь-Хрустальный	IV	0+000 - 4+506	4,506	4,506	18	50
58	17 ОП МЗ 17 Н - 34	"Гусь-Хрустальный – Уршельский" – Тихоново – Избищи – разъезд Тасино	Гусь-Хрустальный	IV	0+000 - 13+336	13,336	13,336	18	50
59	17 ОП МЗ 17 Н - 35	Подъезд к г.Гусь-Хрустальному №1	Гусь-Хрустальный	III	0+000 - 2+820	2,820	2,820	28	50
60	17 ОП МЗ 17 Н - 80	Подъезд к г.Гусь-Хрустальному №2	Гусь-Хрустальный	III	0+000 - 2+190	2,190	2,190	28	50
61	17 ОП МЗ 17 Н - 36	Северный обход г.Камешково	Камешковский	III	0+000 - 8+215	8,215	8,215	26	50
62	17 ОП МЗ 17 Н - 37	"Холово – Ручей" – Второво – Мирный – Круглово – Макариха – Коверино	Камешковский	IV	0+000 - 27+518	27,518	27,518	18	50
63	17 ОП МЗ 17 Н - 87	Подъезд к д. Круглово	Камешковский	IV	0+000 - 0+693	0,693	0,693	18	50
64	17 ОП МЗ 17 Н - 38	Знаменское – Хмелево – Халино – Власьево – Ефремово	Киржачский	IV	0+000 - 26+140	26,140	26,140	18-23	50
65	17 ОП МЗ 17 Н - 39	Подъезд к мемориалу гибели Ю.А.Гагарина	Киржачский	IV	0+000 - 2+507	2,507	2,507	20	50
66	17 ОП МЗ 17 Н - 40	Сенинские Дворики – Красный Октябрь – Павловское – Торчаровка"	Ковровский	IV	0+000 - 17+281	17,281	17,281	14-17	50
67	17 ОП МЗ 17 Н - 41	Сукманыха – Завалино – Ваулово	Кольчугинский	IV	0+000 - 23+778	23,778	23,778	25	50
68	17 ОП МЗ 17 Н - 88	Подъезд к п.Вишневый	Кольчугинский	IV	0+000 - 0+849	0,849	0,849	15-18	50
69	17 ОП МЗ 17 Н - 42	Кольчугино – Новобусино	Кольчугинский	IV	0+000 - 16+310	16,310	16,310	17-22	50
70	17 ОП МЗ 17 Н - 43	Меленки – Данилово – Синжаны – Максимова – Добрятино	Меленковский	IV	0+000 - 32+023	32,023	32,633	22-24	50
71	17 ОП МЗ 17 Н - 44	Бутылцы – Добрятино	Гусь-Хрустальный	IV	32+023 - 32+633	0,610	0,610	22-24	50
72	17 ОП МЗ 17 Н - 45	Подъезд к г. Меленки №1	Меленковский	IV	0+000 - 5+840	5,840	5,840	19-22	50
73	17 ОП МЗ 17 Н - 81	Подъезд к г. Меленки №2	Меленковский	IV	0+000 - 1+800	1,800	1,800	18	50
74	17 ОП МЗ 17 Н - 46	Ляхи – Дмитриевы Горы – Окшоло – граница Рязанской области	Меленковский	IV	0+000 - 4+356	4,356	4,356	22	50
75	17 ОП МЗ 17 Н - 47	Ковардицы – Степаньково – Чадаево	Меленковский	IV	0+000 - 32+980	32,980	32,980	19	50
76	17 ОП МЗ 17 Н - 90	Подъезд к д. Саксено	Муромский	IV	0+000 - 9+490	9,490	9,490	12-25	50
77	17 ОП МЗ 17 Н - 48	Борисоглеб – Молотницы – Кондраково	Муромский	IV	0+000 - 1+879	1,879	1,879	12-15	50
78	17 ОП МЗ 17 Н - 49	Будатниково – Межищи – ст.Безлесная – Кондраково	Муромский	IV	0+000 - 17+270	17,270	17,270	19	50
79	17 ОП МЗ 17 Н - 50	Перново – Головино – Мячково – Ваулово (до границы с Кольчугинским районом)	Муромский	IV	0+000 - 16+380	16,380	16,380	19-22	50
80	17 ОП МЗ 17 Н - 51	"Волга" – Городищи	Петушинский	IV	0+000 - 21+056	21,056	21,056	18	50
81	17 ОП МЗ 17 Н - 52	"Волга" – Вольтинский – Перново	Орехово-Зуевский	IV	0+000 - 3+900	3,900	3,900	20	50
82	17 ОП МЗ 17 Н - 53	Новлянка – Лобаново – Делово – Дуброво – Кондраково	Петушинский	IV	3+900 - 4+171	0,271	0,271	20	50
83	17 ОП МЗ 17 Н - 91	Подъезд к д.Дуброво	Петушинский	III	0+000 - 3+000	3,000	3,000	19	50
84	17 ОП МЗ 17 Н - 54	Мальшево – Красная Горбатка	Петушинский	IV	3+000 - 10+214	7,214	7,214	19	50
85	17 ОП МЗ 17 Н - 55	Красная Горбатка – Колпнино – Новый Быт – Ильинское	Селивановский	IV	0+000 - 9+460	9,460	9,460	19	50
			Селивановский	IV	0+000 - 1+327	1,327	1,327	20	50
			Селивановский	II	0+000 - 20+000	20,000	20,000	20	75
			Селивановский	III	20+000 - 30+120	10,120	10,120	20	50
			Селивановский	IV	0+000 - 18+463	18,463	18,463	20	50

1	2	3	4	5	6	7	8	9	10
86	17 ОП МЗ 17 Н - 56	"Колокша - Кольчугино - Александров" - Фетинино	Собинский	IV	0+000 - 12+070	12,070	12,070	17-28	50
87	17 ОП МЗ 17 Н - 57	Фетинино - Спаское	Собинский	IV	0+000 - 6+887	6,887	6,887	22	50
88	17 ОП МЗ 17 Н - 58	Подъезд к п.Ставрово №1	Собинский	IV	0+070 - 0+270	0,200	0,200	20	50
89	17 ОП МЗ 17 Н - 59	Собинка - Лакино - Ставрово	Собинский	III	0+000 - 3+586	3,586	15,114	22-30	50
90	17 ОП МЗ 17 Н - 60	Владимир - Улыбышево - Коняево	Судогольский	III	3+808 - 15+336	11,528	17,860	17-26	50
91	17 ОП МЗ 17 Н - 61	Подъезд к г.Судогде №1	Судогольский	III	0+000 - 17+860	17,860	17,860	19	50
92	17 ОП МЗ 17 Н - 84	Подъезд к г.Судогде №2	Судогольский	III	0+000 - 1+930	1,930	1,930	20	50
93	17 ОП МЗ 17 Н - 62	Судогда - Чамерево	Судогольский	III	0+000 - 1+660	1,660	1,660	20	50
94	17 ОП МЗ 17 Н - 63	"Судогда - Чамерево" - Попеленки - пронерлагерь - Смыково	Судогольский	IV	0+000 - 12+715	12,715	12,715	22	50
95	17 ОП МЗ 17 Н - 64	"Чамерево - Аксеново" - Исаково	Судогольский	IV	0+000 - 9+386	9,386	9,386	22	50
96	17 ОП МЗ 17 Н - 78	Ефимовская - Луккинский интернат	Судогольский	IV	0+000 - 3+710	3,710	4,406	18	50
97	17 ОП МЗ 17 Н - 85	Чамерево-Аксеново	Судогольский	IV	4+460 - 5+156	0,696	3,785	18	50
98	17 ОП МЗ 17 Н - 86	Смыково-Мичурино со съездом в Спас-Купалище	Судогольский	IV	0+000 - 3+785	3,785	3,785	20	50
99	17 ОП МЗ 17 Н - 65	Судзаль - Гаврилов Посад	Судзальский	IV	0+000 - 1+573	1,573	1,573	18	50
100	17 ОП МЗ 17 Н - 66	"Владимир - Иванов" - Гнездилово - Гуртино - Старый Двор	Судзальский	IV	0+000 - 1+714	1,714	4,260	18	25
101	17 ОП МЗ 17 Н - 67	Судзаль - Гавриловское - Цибеево - Обращаха	Судзальский	IV	1+864 - 4+254	2,390	2,390	18	25
102	17 ОП МЗ 17 Н - 68	"Камешково - Судзаль" - Ляховицы - Сужа	Судзальский	IV	0+000 - 0+156	0,156	10,329	30	25
103	17 ОП МЗ 17 Н - 69	Подъезд к г.Судзалью	Судзальский	V	0-537 - 10+866	10,329	10,329	24	50
104	17 ОП МЗ 17 Н - 70	Западный обход г.Судзалья №1	Судзальский	IV	0+000 - 24+382	24,382	24,382	25	50
105	17 ОП МЗ 17 Н - 71	Петровский - Менчаково	Судзальский	IV	0+000 - 22+772	22,772	22,772	21	50
106	17 ОП МЗ 17 Н - 72	"Владимир - Иванов" - Поречское - Мордыш	Судзальский	IV	0+000 - 11+464	11,464	11,464	20	50
107	17 ОП МЗ 17 Н - 76	"Камешково - Ляховицы - Судзаль" - Санно	Судзальский	V	0+000 - 2+772	2,772	3,237	18	25
108	17 ОП МЗ 17 Н - 73	Юрьев-Польский - Семейное - Авдотьино - "Фетинино - Спаское"	Юрьев-Польский	IV	0+032 - 1+810	1,778	1,778	60	50
109	17 ОП МЗ 17 Н - 92	Подъезд к д. Семейное	Собинский	IV	0+000 - 2+630	2,630	2,630	18*	50
110	17 ОП МЗ 17 Н - 93	Подъезд к д. Авдотьино	Юрьев-Польский	IV	0+000 - 1+140	1,140	1,140	18*	50
111	17 ОП МЗ 17 Н - 74	Юрьев-Польский - Григорово - Гаврилов Посад - Тейково	Юрьев-Польский	IV	0+000 - 2+144	2,144	2,144	14	50
112	17 ОП МЗ 17 Н - 75	"Владимир - Юрьев-Польский" - жд.перезд	Юрьев-Польский	IV	0+000 - 13+598	13,598	13,598	20	50
113	17 ОП МЗ 17 Н - 79	"Юрьев-Польский - Тейково" - Сконово (до границы с Ивановской областью)	Юрьев-Польский	IV	0+000 - 3+237	3,237	3,237	18	25
114	17 ОП МЗ 17 Н - 94	"Москва-Ярославль" - Ратково	Александровский	IV	0+000 - 25+490	25,490	26,618	21-32	50
115	17 ОП МЗ 17 Н - 95	Верхние Дворики-Сушево-Ратково	Александровский	IV	25+490 - 26+618	1,128	2,976	21-32	50
116	17 ОП МЗ 17 Н - 776	Подъезд к Сушево	Александровский	IV	0+000 - 2+976	2,976	2,976	21	50
117	17 ОП МЗ 17 Н - 96	Григорово-Лизуново-Перематкино	Александровский	IV	0+000 - 1+484	1,484	1,484	21	50
118	17 ОП МЗ 17 Н - 97	Бетонка-Новожилово	Александровский	IV	0+000 - 12+810	12,810	12,810	19-25	50
119	17 ОП МЗ 17 Н - 98	Бетонка-Жуклино	Александровский	IV	12+810 - 21+184	8,374	21,184	29-25	50
120	17 ОП МЗ 17 Н - 99	Афанасьево-Наумово	Александровский	IV	0+000 - 2+277	2,277	2,277	18	50
121	17 ОП МЗ 17 Н - 100	Лизуново-Ивановское	Александровский	V	0+000 - 0+675	0,675	0,675	15-18	50
122	17 ОП МЗ 17 Н - 101	Балакирево-Рюминское	Александровский	IV	0+000 - 5+380	5,380	5,380	18	50
123	17 ОП МЗ 17 Н - 101	"Струнино-Площево" - Воскресенское	Александровский	IV	0+000 - 8+037	8,037	8,037	25	50
124	17 ОП МЗ 17 Н - 102	"Москва-Ярославль" - Ратково" - Подмачево	Александровский	V	0+000 - 0+938	0,938	0,938	25	50
125	17 ОП МЗ 17 Н - 103	"Струнино-Большое Каринское" - Бухары	Александровский	IV	0+000 - 7+265	7,265	7,265	18	50
126	17 ОП МЗ 17 Н - 104	Подъезд к д. Измайлово	Александровский	V	0+000 - 0+898	0,898	0,898	18	50
127	17 ОП МЗ 17 Н - 105	Бетонка-Марино	Александровский	IV	0+000 - 0+618	0,618	0,618	18	50
128	17 ОП МЗ 17 Н - 106	Жуклино-Алексино	Александровский	V	0+000 - 1+546	1,546	3,746	18	25
129	17 ОП МЗ 17 Н - 107	Бетонка-подъезд № 20144	Александровский	IV	0+000 - 3+192	3,192	3,192	20	50
130	17 ОП МЗ 17 Н - 108	Подъезд к Калининно	Александровский	IV	0+000 - 4+073	4,073	4,073	21	50
131	17 ОП МЗ 17 Н - 109	Годуново-Похров	Александровский	IV	0+000 - 1+821	1,821	1,821	21	50
132	17 ОП МЗ 17 Н - 110	Клемячево-Поречье	Александровский	IV	0+000 - 3+777	3,777	3,777	18	50

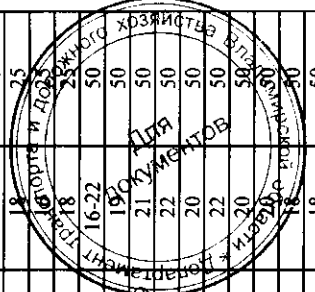
1	2	3	4	5	6	7	8	9	10
133	17 ОП МЗ 17 Н -111	"Бакино-Новоселка" - Башкино	Александровский	V	0+000 - 1+437	1,437	1,437	18	25
134	17 ОП МЗ 17 Н -112	"Колокша-Верхние Дворики" - Недоревка	Александровский	V	0+000 - 3+167	3,167	3,167	18	25
135	17 ОП МЗ 17 Н -113	Бельтевка-Федоровское-Большое Шимоново	Александровский	V	0+000 - 3+526	3,526	3,526	15-18	25
136	17 ОП МЗ 17 Н -114	Новоселка-Николаевка-Каблуково	Александровский	V	0+000 - 2+762	2,762	2,762	18	25
137	17 ОП МЗ 17 Н -115	"Покров-Долгополье" - Шушково	Александровский	V	0+000 - 0+782	0,782	0,782	18	25
138	17 ОП МЗ 17 Н -116	"Годуново-Большие Вески" - Соколово	Александровский	V	0+000 - 1+980	1,980	1,980	18	25
139	17 ОП МЗ 17 Н -117	Подъезд к Бакино	Александровский	V	0+000 - 0+530	0,530	0,530	16	25
140	17 ОП МЗ 17 Н -118	"Колокша-Верхние Дворики" - Луч	Александровский	V	0+000 - 0+342	0,342	0,342	12	25
141	17 ОП МЗ 17 Н -119	"Колокша-Верхние Дворики" - Конюхово	Александровский	IV	0+000 - 2+516	2,516	2,516	20-36	50
142	17 ОП МЗ 17 Н -120	"Бьяковы Горы-Арсани" - Голыносово	Александровский	IV	0+000 - 2+040	2,040	2,040	18*	50
143	17 ОП МЗ 17 Н -121	"Колокша-Верхние Дворики" - Годуново-Большие Вески	Александровский	IV	0+000 - 23+567	23,567	23,567	19	50
144	17 ОП МЗ 17 Н -122	Александров-Бакино-Мячково-Новоселка-"Колокша-Верхние Дворики"	Александровский	IV	0+000 - 26+691	26,691	26,691	19	50
145	17 ОП МЗ 17 Н -123	Годуново-Чернецкое	Александровский	IV	0+000 - 5+986	5,986	5,986	19	50
146	17 ОП МЗ 17 Н -124	"Годуново-Чернецкое" - Еловки	Александровский	V	0+000 - 0+837	0,837	0,837	16	25
147	17 ОП МЗ 17 Н -125	Карабаново-Махра	Александровский	V	0+197 - 4+444	4,247	4,247	18	25
148	17 ОП МЗ 17 Н -126	"Киржач-Александров" - Романовское	Александровский	IV	0+000 - 4+735	4,735	4,735	19	50
149	17 ОП МЗ 17 Н -127	Александров-Новинки-Крутец	Александровский	IV	0+000 - 4+580	4,580	4,580	18	50
150	17 ОП МЗ 17 Н -128	"Колокша-Верхние Дворики" - Курганиха	Александровский	IV	0+000 - 2+915	2,915	2,915	18	50
151	17 ОП МЗ 17 Н -129	Бакшеево-Татьянино	Александровский	IV	0+000 - 6+712	6,712	6,712	18	50
152	17 ОП МЗ 17 Н -130	Карабаново-Романовское-Зеленино	Александровский	IV	0+000 - 2+328	2,328	2,328	19	50
153	17 ОП МЗ 17 Н -131	Александров-Афанасьево	Александровский	IV	0+000 - 4+326	4,326	4,326	18	50
154	17 ОП МЗ 17 Н -132	Следнево-Долматово	Александровский	IV	0+000 - 1+947	1,947	1,947	26	50
155	17 ОП МЗ 17 Н -134	"Волга" - Сарычево-Шустово-Крутовка-Мстера	Вязниковский	IV	0+000 - 20+151	20,151	20,151	19-21	50
156	17 ОП МЗ 17 Н -135	"Волга" - Пировы-Городищи-Лог-Рудильницы-Илевники	Вязниковский	IV	0+000 - 9+285	9,285	9,285	18	50
157	17 ОП МЗ 17 Н -136	Подъезд к д. Илевники	Вязниковский	IV	0+000 - 1+500	1,500	1,500	18	50
158	17 ОП МЗ 17 Н -136	"Волга" - Перово	Вязниковский	V	0+000 - 3+284	3,284	3,284	20	25
159	17 ОП МЗ 17 Н -137	"Волга" - Пески	Вязниковский	IV	0+000 - 2+393	2,393	2,393	18	50
160	17 ОП МЗ 17 Н -138	Нововязники-ГПЗ "Пролетарий" - Сергеево	Вязниковский	IV	0+000 - 4+103	4,103	4,103	18	50
161	17 ОП МЗ 17 Н -139	Вязники-Пировы-Городищи	Вязниковский	V	0+000 - 1+090	1,090	1,090	18	25
162	17 ОП МЗ 17 Н -140	ст. Мстера-Кирзавод	Вязниковский	V	0+000 - 4+080	4,080	4,080	18	25
163	17 ОП МЗ 17 Н -141	"Вязники-Сергиевы-Горки-Татарово" - Роговская	Вязниковский	V	0+000 - 1+009	1,009	1,009	16	25
164	17 ОП МЗ 17 Н -142	Подъезд к д. Митинская	Вязниковский	V	0+000 - 1+105	1,105	1,105	18	25
165	17 ОП МЗ 17 Н -143	"Лог-Рудильницы" - Бойново	Вязниковский	V	0+000 - 1+958	1,958	1,958	20	25
166	17 ОП МЗ 17 Н -144	Станки-Плюсово	Вязниковский	V	0+000 - 1+997	1,997	1,997	18	25
167	17 ОП МЗ 17 Н -145	Подъезд к д. Налескино	Вязниковский	V	0+000 - 0+910	0,910	0,910	16	25
168	17 ОП МЗ 17 Н -146	Паустово-Городищи	Вязниковский	V	0+000 - 5+937	5,937	5,937	18	25
169	17 ОП МЗ 17 Н -147	Кудрянцево-Олтушево	Вязниковский	V	0+000 - 1+014	1,014	1,014	22	25
170	17 ОП МЗ 17 Н -148	Афанасьево-Исаево	Вязниковский	V	0+000 - 2+150	2,150	2,150	16	25
171	17 ОП МЗ 17 Н -149	Пески-Кузьмино	Вязниковский	V	0+000 - 4+945	4,945	4,945	20	25
172	17 ОП МЗ 17 Н -150	Подъезд к д. Суйтино	Вязниковский	V	0+000 - 1+987	1,987	1,987	18	25
173	17 ОП МЗ 17 Н -151	Подъезд к д. Селнице	Вязниковский	V	0+000 - 1+359	1,359	1,359	18	25
174	17 ОП МЗ 17 Н -152	"Волга" - Пировы-Городищи" - Шемяно-Марьино	Вязниковский	V	0+000 - 1+286	1,286	1,286	18	25
175	17 ОП МЗ 17 Н -153	"Лог-Рудильницы" - Брагино	Вязниковский	V	0+000 - 1+523	1,523	1,523	18	25
176	17 ОП МЗ 17 Н -154	Слободка-Новоселка	Вязниковский	V	0+000 - 0+268	0,268	0,268	18	25
177	17 ОП МЗ 17 Н -155	Подъезд к д. Данилково	Вязниковский	V	0+000 - 0+635	0,635	0,635	18	25
178	17 ОП МЗ 17 Н -156	Сарычево-Высоково	Вязниковский	V	0+000 - 0+818	0,818	0,818	18	25
179	17 ОП МЗ 17 Н -157	Вязники-Быковка	Вязниковский	V	0+000 - 3+226	3,226	3,226	18	25
180	17 ОП МЗ 17 Н -158	"Вязники-Сергиевы-Горки-Татарово" - Панково	Вязниковский	IV	0+000 - 0+943	0,943	0,943	18*	50
181	17 ОП МЗ 17 Н -159	ст. Сельково-Сергово-Поздяково-Волченки	Вязниковский	IV	0+000 - 0+534	0,534	0,534	20	50
182	17 ОП МЗ 17 Н -160	Подъезд к д. Болшевысоково	Вязниковский	IV	0+000 - 19+310	19,310	19,310	18	50
183	17 ОП МЗ 17 Н -160	Никологоры-Харино-Шатнево	Вязниковский	IV	0+000 - 0+920	0,920	0,920	18	50
184	17 ОП МЗ 17 Н -164	Подъезд к д. Шатнево	Вязниковский	IV	0+000 - 10+330	10,330	10,330	18	50
185	17 ОП МЗ 17 Н -161	Сергиевы Горки-Злобаево	Вязниковский	V	0+000 - 2+412	2,412	2,412	18	25
185	17 ОП МЗ 17 Н -161	Сергиевы Горки-Злобаево	Вязниковский	V	0+000 - 4+024	4,024	4,024	18	25




1	2	3	4	5	6	7	8	9	10
186	17 ОП МЗ 17 Н -162	Воронино-Серково	Вязниковский	V	0+000 - 5+333	5,333	5,333	20	25
187	17 ОП МЗ 17 Н -163	Сысоево-Маловская	Вязниковский	IV	0+000 - 1+863	1,863	1,863	20	50
188	17 ОП МЗ 17 Н -164	Сергиевы Горки-Пригорско-Бахтолово	Вязниковский	V	0+000 - 2+481	2,481	2,481	17	25
189	17 ОП МЗ 17 Н -165	Сергиевы Горки-Медведево-Курбатиха	Вязниковский	V	0+000 - 5+000	5,000	7,975	18	25
190	17 ОП МЗ 17 Н -166	Медведево-Рыгово	Вязниковский	V	6+767 - 7+975	1,208	1,208	18	25
191	17 ОП МЗ 17 Н -167	Николоторы-Ерсофеево	Вязниковский	V	0+000 - 4+952	4,952	4,952	18	25
192	17 ОП МЗ 17 Н -168	Шатнево-Окотово	Вязниковский	V	0+000 - 2+957	2,957	2,957	18	25
193	17 ОП МЗ 17 Н -169	Злобасово-Обединино	Вязниковский	IV	0+000 - 2+121	2,121	2,121	18	50
194	17 ОП МЗ 17 Н -170	Большевысоково-Малое Высоково	Вязниковский	V	0+000 - 1+402	1,402	1,402	18	25
195	17 ОП МЗ 17 Н -171	Подъезд к д. Синяткино	Вязниковский	V	0+000 - 1+313	1,313	1,313	16	25
196	17 ОП МЗ 17 Н -172	"ст.Сеньково-Николоторы"-Луцково	Вязниковский	V	0+000 - 0+648	0,648	0,648	16	25
197	17 ОП МЗ 17 Н -173	Вязники-Козлово-Бурино с понтонным мостом через реку Клязьма	Вязниковский	IV	0+000 - 2+837	2,837	2,837	20	50
198	17 ОП МЗ 17 Н -174	Подъезд к д. Галкино	Вязниковский	IV	0+000 - 15+245	15,245	15,245	18	50
199	17 ОП МЗ 17 Н -175	Заборочье-Малые Удолье-Лужки	Вязниковский	IV	0+000 - 0+569	0,569	0,569	16	50
200	17 ОП МЗ 17 Н -176	Малые Удолье-Большие Удолье	Вязниковский	IV	0+000 - 10+002	10,002	10,002	18	50
201	17 ОП МЗ 17 Н -177	Заборочье-Артёмково	Вязниковский	IV	0+000 - 2+413	2,413	2,413	22	50
202	17 ОП МЗ 17 Н -178	Матюкино-Абросимово	Вязниковский	V	0+000 - 1+167	1,167	1,167	17	25
203	17 ОП МЗ 17 Н -179	Бродники-Малый Холм	Вязниковский	V	0+000 - 1+904	1,904	1,904	17	25
204	17 ОП МЗ 17 Н -180	Луцково-Нагуево	Вязниковский	V	0+000 - 1+578	1,578	1,578	16	25
205	17 ОП МЗ 17 Н -181	"Волга"-Бродники-Сизово	Вязниковский	V	0+000 - 4+122	4,122	4,122	20	25
206	17 ОП МЗ 17 Н -182	Луцково-Наместово	Вязниковский	V	0+000 - 3+090	3,090	3,090	16	25
207	17 ОП МЗ 17 Н -183	Подъезд к д. Табачиха	Вязниковский	V	0+000 - 0+354	0,354	0,354	16	25
208	17 ОП МЗ 17 Н -184	"Волга"-Борзынь	Вязниковский	V	0+000 - 0+825	0,825	0,825	18*	25
209	17 ОП МЗ 17 Н -185	Старыгино-Седельниково	Вязниковский	V	0+000 - 0+587	0,587	0,587	18*	25
210	17 ОП МЗ 17 Н -186	"Гороховец-ст.Гороховец"-Кондюрино	Гороховецкий	V	0+000 - 0+303	0,303	0,303	18*	25
211	17 ОП МЗ 17 Н -187	Подъезд к ст.Гороховец	Гороховецкий	IV	0+000 - 1+008	1,008	1,008	18*	50
212	17 ОП МЗ 17 Н -188	ст.Гороховец-п.Галицы	Гороховецкий	IV	0+000 - 2+329	2,329	2,329	19	50
213	17 ОП МЗ 17 Н -189	Юрово-Крылово-Овинищи	Гороховецкий	IV	0+000 - 4+980	4,980	4,980	20	50
214	17 ОП МЗ 17 Н -190	Подъезд к Крылово	Гороховецкий	IV	0+000 - 0+720	0,720	0,720	20	50
215	17 ОП МЗ 17 Н -191	ст.Гороховец-Грузевский	Гороховецкий	IV	0+000 - 5+840	5,840	5,840	22	50
216	17 ОП МЗ 17 Н -192	Подъезд к д.Юрово	Гороховецкий	IV	0+000 - 0+627	0,627	0,627	19	50
217	17 ОП МЗ 17 Н -193	"Волга"-Городищи	Гороховецкий	IV	0+000 - 2+136	2,136	2,136	22	50
218	17 ОП МЗ 17 Н -194	"Волга"-Арефино	Гороховецкий	V	0+000 - 0+864	0,864	0,864	18	25
219	17 ОП МЗ 17 Н -195	"Волга"-Новоладимировка	Гороховецкий	V	0+000 - 2+678	2,678	2,678	19	25
220	17 ОП МЗ 17 Н -196	Новоладимировка-Купля	Гороховецкий	V	0+000 - 1+110	1,110	1,110	18	25
221	17 ОП МЗ 17 Н -197	"Волга"-Большие Лужки	Гороховецкий	IV	0+000 - 0+982	0,982	0,982	18	50
222	17 ОП МЗ 17 Н -198	"Волга"-Хабалево	Гороховецкий	IV	0+000 - 1+105	1,105	1,105	18	25
223	17 ОП МЗ 17 Н -199	"Муром"-Волга"-Литовка	Гороховецкий	V	0+000 - 0+695	0,695	0,695	25	50
224	17 ОП МЗ 17 Н -200	"Муром"-Волга"-Красная Яблонь	Гороховецкий	IV	0+000 - 6+677	6,677	6,677	18	50
225	17 ОП МЗ 17 Н -201	"Муром"-Волга"-Чудково	Гороховецкий	IV	0+000 - 2+451	2,451	2,451	18*	50
226	17 ОП МЗ 17 Н -202	Чудково - Быльщино-Мураково	Гороховецкий	V	0+000 - 3+930	3,930	3,930	18	25
227	17 ОП МЗ 17 Н -203	Гороховец-Хорошево-Сапуново	Гороховецкий	IV	0+715 - 11+830	11,115	11,115	18	50
228	17 ОП МЗ 17 Н -204	Хорошево-Малиново	Гороховецкий	V	0+000 - 1+295	1,295	1,295	18	25
229	17 ОП МЗ 17 Н -205	"Муром"-Волга"-п/п Большое	Гороховецкий	IV	0+000 - 13+700	13,700	13,700	24	50
230	17 ОП МЗ 17 Н -206	"Муром"-Волга"-Отводное-Кожино	Гороховецкий	IV	0+000 - 3+794	3,794	3,794	22	50
231	17 ОП МЗ 17 Н -207	Просье-Гришино-Золотово	Гороховецкий	IV	0+000 - 13+766	13,766	13,766	22	50
232	17 ОП МЗ 17 Н -208	Мясниково-Федорково	Гороховецкий	IV	0+000 - 3+829	3,829	3,829	22	50
233	17 ОП МЗ 17 Н -209	Фоминки-Рожdestвенно-Быкасово	Гороховецкий	IV	0+000 - 18+000	18,000	18,000	20	50
234	17 ОП МЗ 17 Н -210	"Муром"-Волга"-Расстригино	Гороховецкий	IV	0+000 - 1+246	1,246	1,246	22	50
235	17 ОП МЗ 17 Н -211	"Муром"-Волга"-Реброво-Баладино	Гороховецкий	IV	0+000 - 7+905	7,905	7,905	24	50
236	17 ОП МЗ 17 Н -212	"Муром"-Волга"-Новый Поташ	Гороховецкий	V	0+000 - 1+800	1,800	1,800	18	25
237	17 ОП МЗ 17 Н -213	"Муром"-Волга"-Гараново	Гороховецкий	IV	0+000 - 3+600	3,600	3,600	18	50
238	17 ОП МЗ 17 Н -213	"Волга"-Гарханово	Гороховецкий	V	0+000 - 1+815	1,815	1,815	18	25

1	2	3	4	5	6	7	8	9	10
239	17 ОП МЗ 17 Н - 214	Слободщи-Денисово-Васенино	Гороховецкий	IV	0+000 - 16+180	16,180	16,180	22	10
240	17 ОП МЗ 17 Н - 215	"Слободщи-Денисово"-Коровкино	Гороховецкий	V	0+000 - 0+786	0,786	0,786	18	25
241	17 ОП МЗ 17 Н - 216	Подъезд к ст.Денисово	Гороховецкий	IV	0+000 - 1+030	1,030	1,030	18*	50
242	17 ОП МЗ 17 Н - 217	Денисово-Лесное Татаринцево-Михайловская	Гороховецкий	IV	0+000 - 5+125	5,125	5,125	20	50
243	17 ОП МЗ 17 Н - 218	Денисово-Сокурово	Гороховецкий	IV	0+000 - 6+599	6,599	6,599	19	50
244	17 ОП МЗ 17 Н - 219	"Гусь-Хрустальный-Уршельский"-Абхакумово	Гусь-Хрустальный	IV	0+000 - 5+375	5,375	5,375	18	50
245	17 ОП МЗ 17 Н - 220	"Гусь-Хрустальный-Уршельский"-Гасин Бор	Гусь-Хрустальный	V	0+000 - 4+101	4,101	4,101	18	25
246	17 ОП МЗ 17 Н - 221	Подъезд к Икшено	Гусь-Хрустальный	IV	0+000 - 1+296	1,296	1,296	20	50
247	17 ОП МЗ 17 Н - 222	"Гусь-Хрустальный-Куррево"-разъезд Золотковский	Гусь-Хрустальный	IV	0+000 - 1+727	1,727	1,727	20	50
248	17 ОП МЗ 17 Н - 223	Золотково-Константиново-Закопье-Григорьево	Гусь-Хрустальный	IV	0+000 - 10+186	10,186	10,186	18-20	50
249	17 ОП МЗ 17 Н - 224	Подъезд к п. Золотково	Гусь-Хрустальный	IV	0+000 - 0+722	0,722	0,722	15	50
250	17 ОП МЗ 17 Н - 225	Селиново-Закопье	Гусь-Хрустальный	IV	0+000 - 18+224	18,224	18,224	20	50
251	17 ОП МЗ 17 Н - 226	Семеновка-Давыдово	Гусь-Хрустальный	IV	0+000 - 5+890	5,890	5,890	18-35	50
252	17 ОП МЗ 17 Н - 227	Абхакумово-Заболотье-Савинская	Гусь-Хрустальный	V	0+000 - 3+006	3,006	3,006	20	25
253	17 ОП МЗ 17 Н - 228	Губцево-Першиково-Малая Артемовка	Гусь-Хрустальный	IV	0+000 - 8+061	8,061	8,061	18	50
254	17 ОП МЗ 17 Н - 229	Икшено-Василево-Захарово	Гусь-Хрустальный	V	0+000 - 6+601	6,601	6,601	18	25
255	17 ОП МЗ 17 Н - 230	Ташлово-Долбино-Новоуорово	Гусь-Хрустальный	IV	0+000 - 6+324	6,324	6,324	15	50
256	17 ОП МЗ 17 Н - 231	"Селиново-Закопье"-Вековка	Гусь-Хрустальный	IV	0+000 - 8+472	8,472	8,472	20	50
257	17 ОП МЗ 17 Н - 232	"Селиново-Закопье"-Борисово	Гусь-Хрустальный	V	0+000 - 1+990	1,990	1,990	18	25
258	17 ОП МЗ 17 Н - 233	Добрятино-Махнинский	Гусь-Хрустальный	V	0+000 - 1+229	1,229	1,229	18	25
259	17 ОП МЗ 17 Н - 234	Добрятино-Потапково-Новоавликово	Гусь-Хрустальный	V	0+000 - 5+787	5,787	5,787	18	25
260	17 ОП МЗ 17 Н - 235	"Владимир-Гума"-Анопино	Гусь-Хрустальный	IV	0+000 - 5+202	5,202	5,202	20	50
261	17 ОП МЗ 17 Н - 236	Подъезд к Ильино	Гусь-Хрустальный	IV	0+000 - 1+455	1,455	1,455	21	50
262	17 ОП МЗ 17 Н - 237	Мокрое-Ильичево-Будевичи	Гусь-Хрустальный	V	0+000 - 14+061	14,061	14,061	18	25
263	17 ОП МЗ 17 Н - 238	Палиши-Мокрое	Гусь-Хрустальный	IV	0+000 - 5+086	5,086	5,086	25	50
264	17 ОП МЗ 17 Н - 239	"Владимир-Гума"-Старково"-Перово	Гусь-Хрустальный	IV	0+000 - 0+800	0,800	0,800	18	50
265	17 ОП МЗ 17 Н - 240	"Владимир-Гума"-Старково"-Гурьявщи	Гусь-Хрустальный	IV	0+000 - 4+490	4,490	4,490	18	50
266	17 ОП МЗ 17 Н - 241	Демидово-Гальново	Гусь-Хрустальный	V	0+000 - 4+478	4,478	4,478	18	25
267	17 ОП МЗ 17 Н - 242	"Владимир-Гума"-Старково"-Чапицы	Гусь-Хрустальный	IV	0+000 - 0+802	0,802	0,802	18	50
268	17 ОП МЗ 17 Н - 243	"Красный Поселок-Колль"-Уляхино	Гусь-Хрустальный	V	0+000 - 4+685	4,685	4,685	18	25
269	17 ОП МЗ 17 Н - 244	"Красный Поселок-Колль"-Неверовский	Гусь-Хрустальный	V	0+000 - 1+136	1,136	1,136	20	25
270	17 ОП МЗ 17 Н - 245	Старково-Разаново-Нарма	Гусь-Хрустальный	V	0+000 - 15+178	15,178	15,178	16	25
271	17 ОП МЗ 17 Н - 246	"Красный Поселок-Колль"-Малюковский	Гусь-Хрустальный	V	0+000 - 0+623	0,623	0,623	16	25
272	17 ОП МЗ 17 Н - 247	Мезиновский-Кузьмино	Гусь-Хрустальный	IV	0+000 - 3+429	3,429	3,429	22	50
273	17 ОП МЗ 17 Н - 248	Новомальцево-Астахово	Гусь-Хрустальный	V	0+000 - 5+247	5,247	5,247	18	25
274	17 ОП МЗ 17 Н - 249	"Старково-Нарма"-Пасво	Гусь-Хрустальный	V	0+000 - 1+592	1,592	1,592	16	25
275	17 ОП МЗ 17 Н - 250	Вашутино-Поповичи	Клепиковский	V	1+592 - 1+916	0,324	0,324	16	25
276	17 ОП МЗ 17 Н - 251	Вашутино-Чисти	Гусь-Хрустальный	V	1+916 - 6+600	4,684	4,684	16	25
277	17 ОП МЗ 17 Н - 252	Анопино-Тименка-Александровка	Гусь-Хрустальный	V	0+000 - 4+260	4,260	4,260	20-30	25
278	17 ОП МЗ 17 Н - 253	Лесниково-Прокшино-Ново-Покровское	Гусь-Хрустальный	V	0+000 - 3+044	3,044	3,044	18	25
279	17 ОП МЗ 17 Н - 254	Анопино-Комиссаровка-Панфиловский	Гусь-Хрустальный	V	0+000 - 4+274	4,274	4,274	18	25
280	17 ОП МЗ 17 Н - 771	Подъезд к п. Комиссаровка	Гусь-Хрустальный	IV	0+000 - 17+890	17,890	17,890	19	50
281	17 ОП МЗ 17 Н - 255	Закопье-Красный Октябрь	Гусь-Хрустальный	IV	0+000 - 6+906	6,906	6,906	20	50
282	17 ОП МЗ 17 Н - 256	"Гусь-Хрустальный-Куррево"-Крюково	Гусь-Хрустальный	IV	0+000 - 0+735	0,735	0,735	20	50
283	17 ОП МЗ 17 Н - 257	"Владимир-Гума"-Иванщи	Гусь-Хрустальный	IV	0+000 - 13+827	13,827	13,827	20	50
284	17 ОП МЗ 17 Н - 258	Подъезд к Побойкам	Гусь-Хрустальный	IV	0+000 - 10+041	10,041	10,041	25-40	50
285	17 ОП МЗ 17 Н - 259	Неклюдово-Пшенищино	Гусь-Хрустальный	IV	0+000 - 18+535	18,535	18,535	18	50
286	17 ОП МЗ 17 Н - 260	Подъезд к Моругино	Гусь-Хрустальный	IV	0+000 - 0+884	0,884	0,884	20	50
287	17 ОП МЗ 17 Н - 261	Подъезд к Потаповская	Гусь-Хрустальный	V	0+000 - 3+604	3,604	3,604	20	50
288	17 ОП МЗ 17 Н - 262	"Владимир-Гума"-Уляхино	Гусь-Хрустальный	V	0+000 - 0+938	0,938	0,938	18	25
289	17 ОП МЗ 17 Н - 263	Великодворский-Барсуки	Гусь-Хрустальный	IV	0+000 - 1+023	1,023	1,023	18	25
290	17 ОП МЗ 17 Н - 264	Цикль-Красный Октябрь	Гусь-Хрустальный	V	0+000 - 4+569	4,569	4,569	18	25
291	17 ОП МЗ 17 Н - 265	"Владимир-Гума"-Залесье	Гусь-Хрустальный	V	0+000 - 14+750	14,750	14,750	20	50
					0+000 - 5+479	5,479	5,479	18	25
					0+000 - 3+116	3,116	3,116	18	25

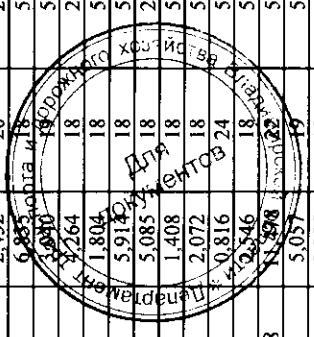
1	2	3	4	5	6	7	8	9	10
292	17 ОП МЗ 17 Н -266	"Владимир-Гума"-ст.Нечевская	Гусь-Хрустальный	IV	0+000 - 1+837	1.837	1.837	18	10
293	17 ОП МЗ 17 Н -267	Аксеново-Окатово-Стеланово	Гусь-Хрустальный	V	0+000 - 1+105	12.105	12.105	18	50
294	17 ОП МЗ 17 Н -268	"Владимир-Гума"-Зеленый Дол	Гусь-Хрустальный	V	0+000 - 1+488	1.488	1.488	18*	25
295	17 ОП МЗ 17 Н -269	Копль-Красная Заря	Гусь-Хрустальный	V	0+000 - 3+080	3.080	3.080	18*	25
296	17 ОП МЗ 17 Н -270	"Владимир-Гума"-Головари	Клепиковский	V	3+080 - 4+330	1.250	1.250	18*	25
297	17 ОП МЗ 17 Н -271	Дружба-п.им.Горького-Колосово	Гусь-Хрустальный	V	4+330 - 4+980	0.650	0.650	18*	25
298	17 ОП МЗ 17 Н -272	Белмышево-Тыны	Камешковский	V	0+000 - 4+711	4.711	4.711	25	25
299	17 ОП МЗ 17 Н -273	Придорожный-п.им.Кирова-а/д."Дружба-Колосово"	Камешковский	IV	0+000 - 14+790	14.790	14.790	20	50
300	17 ОП МЗ 17 Н -274	п.им.К.Маркса-Приволье	Камешковский	IV	0+000 - 4+263	4.263	4.263	18	50
301	17 ОП МЗ 17 Н -275	п.им.Кирова-Устье	Камешковский	IV	0+000 - 12+284	12.284	12.284	20-32	50
302	17 ОП МЗ 17 Н -276	Камешково-Волковойно-Пагачино-Высоково	Камешковский	V	0+000 - 5-821	5.821	5.821	19	50
303	17 ОП МЗ 17 Н -277	п.им.М.Горького-Михино	Камешковский	IV	0+000 - 4-900	4.900	4.900	19	25
304	17 ОП МЗ 17 Н -278	Назарово-а/д."Придорожный-п.им.Кирова"	Камешковский	IV	0+000 - 16+595	16.595	16.595	19-22	50
305	17 ОП МЗ 17 Н -279	"Придорожный-п.им.Кирова"-Арефино	Камешковский	IV	0+000 - 3+355	3.355	3.355	25	50
306	17 ОП МЗ 17 Н -280	п.им.Кирова-Ручьино	Камешковский	IV	0+000 - 3+057	3.057	3.057	21	50
307	17 ОП МЗ 17 Н -281	Новая Быковка-Нестерково	Камешковский	V	0+000 - 3+723	3.723	3.723	18-30	50
308	17 ОП МЗ 17 Н -282	"Придорожный-п.им.Кирова"-Харламово	Камешковский	IV	0+000 - 1+984	1.984	1.984	18-30	50
309	17 ОП МЗ 17 Н -283	Вахромеево-Шекино	Камешковский	V	0+000 - 4+367	4.367	4.367	18	25
310	17 ОП МЗ 17 Н -284	Крулово-Пагасово	Камешковский	V	0+000 - 1+375	1.375	1.375	18	50
311	17 ОП МЗ 17 Н -285	Тыны-Рябиновка	Камешковский	V	0+000 - 1+585	1.585	1.585	16	25
312	17 ОП МЗ 17 Н -286	"Волга"-дом отдыха Симоново	Камешковский	V	0+000 - 0+347	0.347	0.347	16	25
313	17 ОП МЗ 17 Н -287	Абросимово-Шухурдино	Камешковский	V	0+940 - 2+477	1.537	1.537	18	25
314	17 ОП МЗ 17 Н -288	"Волга"-Неверково	Камешковский	V	0+000 - 3+315	3.315	3.315	18*	25
315	17 ОП МЗ 17 Н -289	"Волга"-Бородино	Камешковский	V	0+000 - 0+464	0.464	0.464	16	25
316	17 ОП МЗ 17 Н -290	Шекино-пос.Старая Никола	Камешковский	IV	0+000 - 0-851	0.851	0.851	23	50
317	17 ОП МЗ 17 Н -291	Мирный-Палашкино-Нестерково	Камешковский	V	0+000 - 0-710	0.710	0.710	18	25
318	17 ОП МЗ 17 Н -292	"Волга"-Давыдово	Камешковский	V	0+000 - 1+139	1.139	1.139	18	25
319	17 ОП МЗ 17 Н -293	Пенкино-санаторий им.Ленина	Камешковский	V	0+000 - 10+038	10.038	10.038	19	25
320	17 ОП МЗ 17 Н -294	Камешково-Новки	Камешковский	IV	0+000 - 3+962	3.962	3.962	22	50
321	17 ОП МЗ 17 Н -295	Саулово-Рахово	Камешковский	IV	3+374 - 5+129	1.755	1.755	21	50
322	17 ОП МЗ 17 Н -296	"Хохлово-Ручей"-Гапиха-Дворики	Камешковский	IV	0+000 - 2+797	2.797	2.797	18	50
323	17 ОП МЗ 17 Н -297	Саулово-Сергееха-Новая Заря	Камешковский	IV	0+000 - 6+858	6.858	6.858	18	50
324	17 ОП МЗ 17 Н -298	"Волга"-Мокеево-Горки	Камешковский	IV	0+000 - 5+467	5.467	5.467	18	50
325	17 ОП МЗ 17 Н -299	"Хохлово-Ручей"-Верещагино	Камешковский	V	0+000 - 5+224	5.224	5.224	19	25
326	17 ОП МЗ 17 Н -300	Лаптево-"Новая Быковка-Нестерково"	Камешковский	V	0+000 - 1+930	1.930	1.930	18	25
327	17 ОП МЗ 17 Н -301	Палашкино-Чистуха	Камешковский	V	0+000 - 9+379	9.379	9.379	18	25
328	17 ОП МЗ 17 Н -302	"Волга"-Марьинка	Камешковский	V	0+000 - 2+232	2.232	2.232	18	25
329	17 ОП МЗ 17 Н -303	"Хохлово-Ручей"-Сосновка	Камешковский	V	0+000 - 0+954	0.954	0.954	18	25
330	17 ОП МЗ 17 Н -304	"Камешково-Суздаль"-Остров	Камешковский	V	0+000 - 0+694	0.694	0.694	16	25
331	17 ОП МЗ 17 Н -305	"Хохлово-Ручей"-Городок	Камешковский	V	0+000 - 1+155	1.155	1.155	19	25
332	17 ОП МЗ 17 Н -306	"Хохлово-Ручей"-Мирный-2	Камешковский	V	0+000 - 1+333	1.333	1.333	19	25
333	17 ОП МЗ 17 Н -307	Новая Заря-Новоселка	Камешковский	V	0+000 - 2+643	2.643	2.643	18	25
334	17 ОП МЗ 17 Н -308	Илькино-Савино-Слободка	Камешковский	IV	0+000 - 0+597	0.597	0.597	16-22	50
335	17 ОП МЗ 17 Н -309	Ельцы-Василево-Горка	Киржачский	IV	0+000 - 9+435	9.435	9.435	19	50
336	17 ОП МЗ 17 Н -310	Сергеевка-Аленино-Филипповское	Киржачский	IV	0+000 - 16+099	16.099	16.099	21	50
337	17 ОП МЗ 17 Н -311	"Бетонка-Черново"-Фидлиповское	Киржачский	IV	0+000 - 5-835	5.835	5.835	22	50
338	17 ОП МЗ 17 Н -312	Бетонка-Песьяне	Киржачский	IV	0+000 - 1-820	1.820	1.820	20	50
339	17 ОП МЗ 17 Н -313	Киржач-Ефаново	Киржачский	IV	0+000 - 2+840	2.840	2.840	22	50
340	17 ОП МЗ 17 Н -314	Киржач-Корытово-Арефино-Власево	Киржачский	IV	0+000 - 2+046	2.046	2.046	20	50
341	17 ОП МЗ 17 Н -315	Подъезд к д.Захарово	Киржачский	IV	0+000 - 8-037	8.037	8.037	20	50
342	17 ОП МЗ 17 Н -316	Новоселово-Харламово	Киржачский	IV	0+000 - 1+919	1.919	1.919	18	50
343	17 ОП МЗ 17 Н -317	Песьяне-Кашино	Киржачский	V	0+000 - 2+430	2.430	2.430	18	25
344	17 ОП МЗ 17 Н -778	Подъезд к д.Карповщина	Киржачский	V	0+000 - 4+382	4.382	4.382	18	25
					0+000 - 1-902	1.902	1.902	18	25



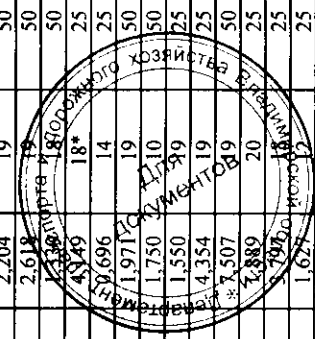
1	2	3	4	5	6	7	8	9	10
345	17 ОП МЗ 17 Н -318	"Ельцы-Горка"-Рыбхоз	Киржачский	V	0+000 - 0+650	0,650	0,650	18	25
346	17 ОП МЗ 17 Н -319	Бетонка-Бынино	Киржачский	V	0+000 - 3+222	3,222	3,222	20	50
347	17 ОП МЗ 17 Н -320	Сергиевка-Бережки	Киржачский	V	0+000 - 1+168	1,168	1,168	18	25
348	17 ОП МЗ 17 Н -321	Ельцы-Наумово	Киржачский	V	0+000 - 1+750	1,750	1,750	18	25
349	17 ОП МЗ 17 Н -322	"Бетонка-Черново"-Дворищи	Киржачский	V	0+000 - 1+136	1,136	1,136	18	25
350	17 ОП МЗ 17 Н -323	Савельево-Зеня-Дюлина	Киржачский	V	0+000 - 2+397	2,397	2,397	18	25
351	17 ОП МЗ 17 Н -324	"Трохино-Акулово"-Никифорово-Ильинское	Киржачский	V	0+000 - 7+635	7,635	7,635	18	25
352	17 ОП МЗ 17 Н -325	Трохино-Акулово	Киржачский	V	0+000 - 3+403	3,403	3,403	18	25
353	17 ОП МЗ 17 Н -326	Бетонка-Головино	Киржачский	V	0+000 - 0+627	0,627	0,627	18	25
354	17 ОП МЗ 17 Н -327	Василево-Курбатово	Киржачский	V	0+000 - 1+768	1,768	1,768	18	25
355	17 ОП МЗ 17 Н -328	Слободка-Бардово	Киржачский	V	0+000 - 2+298	2,298	2,298	18	25
356	17 ОП МЗ 17 Н -329	Бетонка-подъезд № 20122	Киржачский	V	0+000 - 3+492	3,492	3,492	18*	25
357	17 ОП МЗ 17 Н -330	Бетонка-подъезд № 20133	Киржачский	V	0+000 - 2+670	2,670	2,670	18*	25
358	17 ОП МЗ 17 Н -331	Знаменское-Ефремово-Мызжелово	Киржачский	V	0+000 - 1+155	1,155	1,155	18*	25
359	17 ОП МЗ 17 Н -332	Афанасово-Климово	Киржачский	IV	0+000 - 5+441	5,441	5,441	20	50
360	17 ОП МЗ 17 Н -333	"Ефремово-Жердево"-Недорорево	Киржачский	IV	0+000 - 12+705	12,705	12,705	18	50
361	17 ОП МЗ 17 Н -334	Храпки-Першино	Киржачский	IV	0+000 - 2+778	2,778	2,778	18	50
362	17 ОП МЗ 17 Н -335	Киржач-Красный Октябрь-Бехтерево	г. Киржач	IV	0+000 - 3+510	3,510	6,385	20	
					6+000 - 8+875	2,875		20	
363	17 ОП МЗ 17 Н -336	Дубки-Шувалово	Киржачский	IV	0+000 - 0+666	0,666	0,666	18	50
364	17 ОП МЗ 17 Н -337	Тельяково-Акулово	Киржачский	IV	0+000 - 3+382	3,382	3,382	18	50
365	17 ОП МЗ 17 Н -338	"Кольчугино-Киржач"-Афанасово	Киржачский	IV	0+000 - 2+645	2,645	2,645	20	50
366	17 ОП МЗ 17 Н -339	Афанасово-Савельево	Киржачский	IV	0+000 - 2+794	2,794	2,794	20	50
367	17 ОП МЗ 17 Н -340	Подъезд к Желдыбино	Киржачский	V	0+000 - 0+829	0,829	0,829	18	25
368	17 ОП МЗ 17 Н -341	"Киржач-Александров"-Рязанки	Киржачский	V	0+000 - 1+480	1,480	1,480	18	25
369	17 ОП МЗ 17 Н -342	Обход г. Киржач	г. Киржач	IV	0+000 - 2+789	2,789	2,789	18	
370	17 ОП МЗ 17 Н -343	"Лебово-Крестниково"-Старая	Ковровский	IV	0+000 - 1+737	1,737	1,737	17	50
371	17 ОП МЗ 17 Н -344	"Ковров-Мстера"-Санниково	Ковровский	IV	0+000 - 6+700	6,700	6,700	16	50
372	17 ОП МЗ 17 Н -345	"Сеннинские Дворики-Красный Октябрь"-Маринино	Ковровский	IV	0+000 - 4+525	4,525	4,525	14	50
373	17 ОП МЗ 17 Н -346	Пантелеево-Кувезино	Ковровский	V	0+000 - 3+252	3,252	3,252	15	25
374	17 ОП МЗ 17 Н -347	Клязьминский Городок-Хортитно	Ковровский	V	0+000 - 4+166	4,166	4,166	13	25
375	17 ОП МЗ 17 Н -348	п.им.Чкалова-Осипово	Ковровский	IV	0+000 - 9+010	9,010	9,010	18	50
376	17 ОП МЗ 17 Н -349	Санниково-Рябининцы	Ковровский	V	0+000 - 1+898	1,898	1,898	18	25
377	17 ОП МЗ 17 Н -350	"Ковров-Погост"-Любец	Ковровский	V	0+000 - 3+567	3,567	3,567	18*	25
378	17 ОП МЗ 17 Н -351	"Ковров-Мстера"-Обрашиха	Ковровский	V	0+000 - 0+426	0,426	0,426	18	25
379	17 ОП МЗ 17 Н -352	Большие Всегодичи-Ивакино-"Сеннинские Дворики-Шуя"	Ковровский	IV	0+000 - 5+185	5,185	5,185	18	50
380	17 ОП МЗ 17 Н -353	Маринино-Демино	Ковровский	IV	0+000 - 1+437	1,437	1,437	18	50
381	17 ОП МЗ 17 Н -354	"Ковров-Мстера"-Князская	Ковровский	V	0+000 - 0+560	0,560	0,560	18*	25
382	17 ОП МЗ 17 Н -355	Санниково-Петровское	Ковровский	V	0+000 - 4+025	4,025	4,025	18*	25
383	17 ОП МЗ 17 Н -356	Юдика-Дорониха	Ковровский	V	0+000 - 0+300	0,300	0,300	18	25
384	17 ОП МЗ 17 Н -357	Санниково-Душкино	Ковровский	V	0+000 - 1+264	1,264	1,264	18	25
385	17 ОП МЗ 17 Н -358	Крестниково-Черемха	Ковровский	V	0+000 - 1+060	1,060	1,060	18	25
386	17 ОП МЗ 17 Н -359	Подъезд к Крестниково	Ковровский	V	0+000 - 0+613	0,613	0,613	18	25
387	17 ОП МЗ 17 Н -359	"Ковров-Мстера"-Овсянниково	Ковровский	V	0+000 - 3+346	3,346	3,346	18	25
388	17 ОП МЗ 17 Н -360	"Кряково-Большаково"-Шушерино	Ковровский	V	0+000 - 1+726	1,726	1,726	18	25
389	17 ОП МЗ 17 Н -361	"Лебово-Крестниково"-Филино	Ковровский	IV	0+000 - 1+995	1,995	1,995	18	50
390	17 ОП МЗ 17 Н -362	Ильино-Артемово	Ковровский	IV	0+000 - 1+579	1,579	1,579	18	50
391	17 ОП МЗ 17 Н -363	"Сеннинские Дворики-Красный Октябрь"-Крутово	Ковровский	IV	0+000 - 0+707	0,707	0,707	13	50
392	17 ОП МЗ 17 Н -364	Кряково-Авдотьино-ст.Большаково	Ковровский	IV	0+000 - 7+300	7,300	7,300	18	50
393	17 ОП МЗ 17 Н -365	"Сеннинские Дворики-Шуя"-Бельково-Суханха	Ковровский	IV	0+000 - 8+290	8,290	8,290	18	50
394	17 ОП МЗ 17 Н -366	"Сеннинские Дворики-Шуя"-Гигант-Большие Всегодичи	Ковровский	IV	0+000 - 3+130	3,130	3,330	18	50
395	17 ОП МЗ 17 Н -367	"Сеннинские Дворики-Шуя"-Ильино-Смехра	Ковровский	IV	0+000 - 3+234	3,234	3,234	18	50
396	17 ОП МЗ 17 Н -368	"Сеннинские Дворики-Шуя"-Малышево	Ковровский	IV	0+000 - 2+780	2,780	2,780	19	50
397	17 ОП МЗ 17 Н -369	"Сеннинские Дворики-Шуя"-Рогозиниха	Ковровский	IV	0+000 - 0+806	0,806	0,806	18	50
398	17 ОП МЗ 17 Н -370	"Сеннинские Дворики-Шуя"-Шмелево	Ковровский	V	0+000 - 0+447	0,447	0,447	18	25



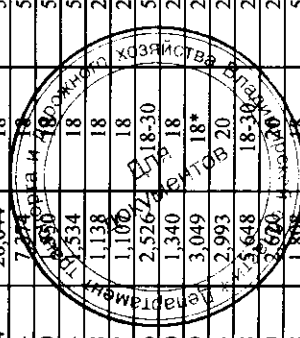
1	2	3	4	5	6	7	8	9	10
399	17 ОП МЗ 17 Н -371	"Сенинские Дворики-Шуя-Суханиха"-Новый	Ковровский	IV	0+000 - 0+965	0,965	0,965	15	50
400	17 ОП МЗ 17 Н -372	Бизимово-Сергейцево	Ковровский	V	0+000 - 3+011	3,011	3,011	18*	25
401	17 ОП МЗ 17 Н -373	"Ковров-Мстера"-Санниково"Карики	Ковровский	V	0+000 - 0+332	0,332	0,332	18	25
402	17 ОП МЗ 17 Н -374	Мартемьяново-Никитино	Ковровский	IV	0+000 - 1+368	1,368	1,368	18	50
403	17 ОП МЗ 17 Н -375	Кузнециха-Верхутиха	Ковровский	IV	0+000 - 0+899	0,899	0,899	18	50
404	17 ОП МЗ 17 Н -376	Ковров-Гридино-Говядиха	Ковровский	V	0+000 - 4+991	4,991	4,991	12	25
405	17 ОП МЗ 17 Н -377	Красный Маяк-Милиново	Ковровский	V	0+000 - 8+346	8,346	8,346	18	25
406	17 ОП МЗ 17 Н -378	Дмитриево-Саяново-Русино	Ковровский	V	0+000 - 5+125	5,125	5,125	18*	25
407	17 ОП МЗ 17 Н -379	Марьяно-Мартемьяново	Ковровский	IV	0+000 - 3+850	3,850	3,850	18	50
408	17 ОП МЗ 17 Н -380	Осипово-Канабьево	Ковровский	V	0+000 - 0+959	0,959	0,959	17	25
409	17 ОП МЗ 17 Н -381	"Глебово-Крестниково"-Ащеринский карьер	Ковровский	IV	0+000 - 2+425	2,425	2,425	18	50
410	17 ОП МЗ 17 Н -382	Павловское-Шиловское	Ковровский	V	0+000 - 3+877	3,877	3,877	15	25
411	17 ОП МЗ 17 Н -383	"Волга"-Дмитриево	Ковровский	IV	0+000 - 0+800	0,800	0,800	17	50
412	17 ОП МЗ 17 Н -384	Пестово-Анохино-Клюшиново	Ковровский	IV	0+000 - 5+206	5,206	5,206	21	50
413	17 ОП МЗ 17 Н -385	"Волга"-Новое-Щиброво	Ковровский	V	0+000 - 3+432	3,432	3,432	15	25
414	17 ОП МЗ 17 Н -386	Мелехово-Великово-Медведево	Ковровский	IV	0+000 - 4+530	4,530	4,530	18	50
415	17 ОП МЗ 17 Н -387	Смолино-Восход-Отруб"-Эзбно-Ильинское"	Ковровский	IV	0+000 - 10+711	10,711	10,711	20	50
416	17 ОП МЗ 17 Н -388	Кисляково-Победицево	Ковровский	IV	0+000 - 2+489	2,489	2,489	18	50
417	17 ОП МЗ 17 Н -389	"Волга"-Костонино	Ковровский	V	0+000 - 1+947	1,947	1,947	23	25
418	17 ОП МЗ 17 Н -390	Малышево-"Хохлово-Ручей"	Ковровский	V	0+000 - 3+506	3,506	3,506	18	25
419	17 ОП МЗ 17 Н -391	Шевинская-Уваровка	Ковровский	V	0+000 - 4+499	4,499	4,499	18*	25
420	17 ОП МЗ 17 Н -392	Серп и Молот-Большевик-Давыдовское	Кольчугинский	IV	0+000 - 8+788	8,788	8,788	20	50
421	17 ОП МЗ 17 Н -393	Есипово-Школьный	Кольчугинский	V	0+000 - 1+473	1,473	1,473	18	25
422	17 ОП МЗ 17 Н -394	"Сукманьиха-Ваулово"-Коняшево-Воскресенское	Кольчугинский	IV	0+000 - 6+648	6,648	6,648	18	50
423	17 ОП МЗ 17 Н -395	"Сукманьиха-Ваулово"-Скородумка	Кольчугинский	V	0+000 - 1+585	1,585	1,585	18	25
424	17 ОП МЗ 17 Н -396	Подъезд к д.Гольяж	Кольчугинский	V	0+000 - 1+500	1,500	1,500	18	25
425	17 ОП МЗ 17 Н -397	Новый-Шустино	Кольчугинский	V	0+000 - 2+469	2,469	2,469	18	25
426	17 ОП МЗ 17 Н -775	Подъезд к г. Кольчугино	Кольчугинский	IV	0+000 - 0+816	0,816	0,816	30	50
427	17 ОП МЗ 17 Н -399	Подъезд к п. Раздолье	Кольчугинский	IV	0+000 - 1+664	1,664	1,664	18	50
428	17 ОП МЗ 17 Н -400	"Колокша-Верхние Дворики"-Флориции	Кольчугинский	IV	0+000 - 6+490	6,490	6,490	18	50
429	17 ОП МЗ 17 Н -401	Вишневый-Новая	Кольчугинский	V	0+000 - 1+660	1,660	1,660	18	25
430	17 ОП МЗ 17 Н -402	"Колокша-Верхние Дворики"-Богородское	Кольчугинский	IV	0+000 - 4+653	4,653	4,653	18	50
431	17 ОП МЗ 17 Н -403	ст.Бавлены-Семендовково	Кольчугинский	V	0+000 - 2+262	2,262	2,262	18	25
432	17 ОП МЗ 17 Н -404	Подъезд к центральной усадьбе Дубки	Кольчугинский	V	0+000 - 1+663	1,663	1,663	18	25
433	17 ОП МЗ 17 Н -405	Подъезд к ст.Корововицкая	Кольчугинский	V	0+000 - 0+860	0,860	0,860	18	25
434	17 ОП МЗ 17 Н -406	"Колокша-Кольчугино-Верхние Дворики"-Тролица	Кольчугинский	V	0+000 - 4+963	4,963	4,963	18	25
435	17 ОП МЗ 17 Н -407	"Колокша-Кольчугино-Верхние Дворики"-Беречино-п.Новый	Кольчугинский	IV	0+000 - 3+393	3,393	3,393	19	50
436	17 ОП МЗ 17 Н -408	"Юрьев-Польский-Кольчугино"-Золотуха-Красная Гора	Кольчугинский	IV	0+000 - 15+423	15,423	15,423	24	50
437	17 ОП МЗ 17 Н -409	"Кольчугино-Киржач"-Корововицка-Поляны	Кольчугинский	V	0+000 - 12+345	12,345	12,345	18	25
438	17 ОП МЗ 17 Н -410	Кольчугино-Отлевка-Марьяно	Кольчугинский	V	0+000 - 2+432	2,432	2,432	20	25
439	17 ОП МЗ 17 Н -411	Павловка-Светицево	Кольчугинский	IV	0+000 - 6+835	6,835	6,835	18	50
440	17 ОП МЗ 17 Н -412	Сафоново-Зиноуево	Кольчугинский	IV	0+000 - 3+040	3,040	3,040	18	50
441	17 ОП МЗ 17 Н -413	"Кольчугино-Киржач"-Воронцово	Кольчугинский	V	0+000 - 4+264	4,264	4,264	18	25
442	17 ОП МЗ 17 Н -414	"Кольчугино-Новобусино"-Есиплево	Кольчугинский	IV	0+000 - 1+804	1,804	1,804	18	50
443	17 ОП МЗ 17 Н -415	"Юрьев-Польский-Кольчугино"-Большое Кузьминское-Клмны	Кольчугинский	IV	0+000 - 5+914	5,914	5,914	18	50
444	17 ОП МЗ 17 Н -416	Вишневый-Кудряцево-Поздняково	Кольчугинский	V	0+000 - 5+085	5,085	5,085	18	25
445	17 ОП МЗ 17 Н -417	Подъезд к ст.Бавлены	Кольчугинский	IV	0+000 - 1+408	1,408	1,408	18	50
446	17 ОП МЗ 17 Н -418	Новоселка-Журавлиха	Кольчугинский	IV	0+000 - 2+072	2,072	2,072	18	50
447	17 ОП МЗ 17 Н -419	Подъезд к п. Золотуха	Кольчугинский	IV	0+000 - 0+816	0,816	0,816	24	50
448	17 ОП МЗ 17 Н -782	Воронцово-Новофетинино	Кольчугинский	IV	0+000 - 2+546	2,546	2,546	18	50
449	17 ОП МЗ 17 Н -420	Меленки-Данилово-п.Южный	Меленковский	IV	0+000 - 11+478	11,478	11,478	18	50
450	17 ОП МЗ 17 Н -421	Данилово-Тимошино	Меленковский	IV	0+000 - 5+057	5,057	5,057	18	50
451	17 ОП МЗ 17 Н -422	Южный-Пичугино	Меленковский	IV	0+000 - 2+385	2,385	2,385	18	50
452	17 ОП МЗ 17 Н -423	Меленки-Соколье	Меленковский	IV	0+000 - 9+357	9,357	9,357	18	50
453	17 ОП МЗ 17 Н -424	"Меленки - Южный"-Большой Приклон-Ратново	Меленковский	IV	0+000 - 2+829	2,829	2,829	18	50




1	2	3	4	5	6	7	8	9	10
454	17 ОП МЗ 17 Н -425	Злобино-Верхоунжа	Меленковский	IV	0+000 - 0+665; 1+133 - 2+159	1,691	1,691	18	50
455	17 ОП МЗ 17 Н -426	Скрипино-Горохово	Меленковский	IV	0+000 - 1+282	1,282	1,282	18	50
456	17 ОП МЗ 17 Н -427	"Драчево-Бутылицы-Меленки"-Кошкино-Зимницы	Меленковский	V	0+000 - 3+404	3,404	3,404	16-18	25
457	17 ОП МЗ 17 Н -428	Скрипино-Хмелевец	Меленковский	V	0+000 - 2+862	2,862	2,862	18*	25
458	17 ОП МЗ 17 Н -429	Бутылицы-Кузьмино-Новоиколдаевское	Меленковский	IV	0+000 - 4+482	4,482	4,482	19-22	50
459	17 ОП МЗ 17 Н -430	Левино-Озорново	Меленковский	IV	0+000 - 2+964	2,964	2,964	18	50
460	17 ОП МЗ 17 Н -431	Девятино-Левино	Меленковский	V	0+000 - 4+180	4,180	4,180	18	25
461	17 ОП МЗ 17 Н -432	Рождествено-Просеницы-Городищи	Меленковский	IV	0+000 - 3+310	3,310	3,310	22-35	50
462	17 ОП МЗ 17 Н -433	"Муром-Папулино-Меленки"-Хольковский	Меленковский	V	0+000 - 0+440	0,440	0,440	22	25
463	17 ОП МЗ 17 Н -434	Папулино-Чабыщево	Меленковский	V	0+000 - 6+348	6,348	6,348	18	25
464	17 ОП МЗ 17 Н -435	Рождествено-Кондаково	Меленковский	V	0+000 - 3+200	3,200	3,200	18	25
465	17 ОП МЗ 17 Н -436	Паново-Славцево	Меленковский	V	0+000 - 2+155	2,155	2,155	18	25
466	17 ОП МЗ 17 Н -437	Савково-Стелляково-Высоково	Меленковский	IV	0+000 - 2+241	2,241	2,241	18	50
467	17 ОП МЗ 17 Н -438	Венедька-Толстиково-Большая Сала-Урюсево	Меленковский	IV	0+000 - 9+101	9,101	9,101	18-19	50
468	17 ОП МЗ 17 Н -780	Подъезд к д. Большая Сала	Меленковский	IV	0+000 - 9+398	9,398	9,398	18-19	50
469	17 ОП МЗ 17 Н -439	Ляхи-Казнево	Меленковский	V	0+000 - 0+547	0,547	0,547	18-19	50
470	17 ОП МЗ 17 Н -440	Ляхи-Черничка	Меленковский	V	0+000 - 3+326	3,326	3,326	19	25
471	17 ОП МЗ 17 Н -441	"Высоково-Репино"-Урваново	Меленковский	V	0+000 - 0+745	0,745	0,745	18	25
472	17 ОП МЗ 17 Н -442	Усадь-Едино	Меленковский	IV	0+000 - 5+080	5,080	5,080	18	50
473	17 ОП МЗ 17 Н -443	"Высоково-Урваново"-Верхозерье	Меленковский	V	0+000 - 6+194	6,194	6,194	21	25
474	17 ОП МЗ 17 Н -444	Меленки-Ляхи-Гургенево	Меленковский	V	0+000 - 1+243	1,243	1,243	18	25
475	17 ОП МЗ 17 Н -445	Войново-"Ляхи-Окшово"	Меленковский	IV	0+000 - 8+059	8,059	8,059	24	50
476	17 ОП МЗ 17 Н -446	Осинки-Кудрино	Меленковский	IV	0+000 - 10+458	10,458	10,458	20	50
477	17 ОП МЗ 17 Н -447	Илькино-Двойново	Меленковский	IV	0+000 - 8+393	8,393	8,393	19	50
478	17 ОП МЗ 17 Н -448	Войново-Круты	Меленковский	IV	0+000 - 5+360	5,360	5,360	18	50
479	17 ОП МЗ 17 Н -449	Илькино-Кулаки	Меленковский	V	0+000 - 1+317	1,317	1,317	18	25
480	17 ОП МЗ 17 Н -774	Архангел-Злобино	Меленковский	V	0+000 - 2+996	2,996	2,996	18	25
481	17 ОП МЗ 17 Н -450	"Муром-Меленки"-Стригино	Муромский	III	0+000 - 2+550	2,550	2,550	24	50
482	17 ОП МЗ 17 Н -451	"Муром-Меленки"-Большая Макаровка	Муромский	IV	0+000 - 1+862	1,862	1,862	19	50
483	17 ОП МЗ 17 Н -452	Молотницы-Прудыцы-Полодугово	Муромский	V	0+000 - 0+884	0,884	0,884	19	25
484	17 ОП МЗ 17 Н -453	Ожигово-Красный Бор-Боровицы	Муромский	IV	0+000 - 12+179	12,179	12,179	19	50
485	17 ОП МЗ 17 Н -454	Ожигово-Польцо-Благовещенское	Муромский	IV	0+000 - 25+500	25,500	25,500	19	50
486	17 ОП МЗ 17 Н -455	Стригино-Грибково	Муромский	IV	0+000 - 10+224	10,224	10,224	19	50
487	17 ОП МЗ 17 Н -456	Польцо-Борок	Муромский	V	0+000 - 5+230	5,230	5,230	20	50
488	17 ОП МЗ 17 Н -457	Прудыцы-Хоробрицы	Муромский	V	0+000 - 2+132	2,132	2,132	20	25
489	17 ОП МЗ 17 Н -458	Лазарево-Иваньково	Муромский	V	0+000 - 1+867	1,867	1,867	20	25
490	17 ОП МЗ 17 Н -459	"Муром-Волга"-Битюково	Муромский	IV	0+000 - 1+692	1,692	1,692	19	50
491	17 ОП МЗ 17 Н -460	Афанасово-Лесниково-Петроково	Муромский	IV	0+000 - 3+361	3,361	3,361	19	50
492	17 ОП МЗ 17 Н -461	"Касимово-Муром"-Кривыцы	Муромский	IV	0+000 - 13+335	13,335	13,335	19	50
493	17 ОП МЗ 17 Н -462	Булатниково-Мордвиново	Муромский	IV	0+000 - 2+204	2,204	2,204	19	50
494	17 ОП МЗ 17 Н -463	"Владимир-Муром"-Федорково	Муромский	IV	0+000 - 2-618	2,618	2,618	19	50
495	17 ОП МЗ 17 Н -464	"Муром-Волга"-Вареж	Муромский	IV	0+000 - 1+339	1,339	1,339	19	50
496	17 ОП МЗ 17 Н -465	"Муром-Волга"-Волдино	Муромский	V	0+000 - 4+149	4,149	4,149	18*	25
497	17 ОП МЗ 17 Н -466	Муром-Пауфилово	Муромский	V	0+000 - 0+696	0,696	0,696	14	25
498	17 ОП МЗ 17 Н -467	"Урваново-Мишино"-Старое Ратово	Муромский	IV	0+000 - 1+971	1,971	1,971	19	50
499	17 ОП МЗ 17 Н -468	Орлово-Мишино-Загряжское	Муромский	IV	0+000 - 1+750	1,750	1,750	19	50
500	17 ОП МЗ 17 Н -469	Зименки-Межицы	Муромский	V	0+000 - 1+550	1,550	1,550	19	25
501	17 ОП МЗ 17 Н -470	"Владимир-Муром"-Пестенькино-Михайлово	Муромский	V	0+000 - 4+354	4,354	4,354	19	25
502	17 ОП МЗ 17 Н -471	Михайлово-Малое Юрьево	Муромский	IV	0+000 - 7+507	7,507	7,507	20	50
503	17 ОП МЗ 17 Н -472	"Владимир-Муром"-Зарослово	Муромский	V	0+000 - 1+889	1,889	1,889	20	25
504	17 ОП МЗ 17 Н -473	Пестенькино-Рамежки	Муромский	V	0+000 - 3+797	3,797	3,797	20	25
505	17 ОП МЗ 17 Н -474	Пестенькино-Катышево-Окулово	Муромский	V	0+000 - 1+627	1,627	1,627	18	25
					0+000 - 4+344	4,344	4,344	18	25



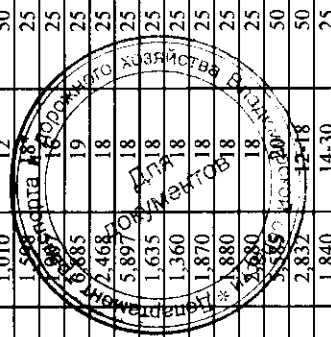
1	2	3	4	5	6	7	8	9	10
506	17 ОП МЗ 17 Н -475	Коржавино-Большое Юрьево-Охесво	Муромский	IV	0+000 - 4+434	4,434	4,434	20	50
507	17 ОП МЗ 17 Н -476	Петушки-Вослушка-Рождество-Караваево	Петушинский	IV	0+000 - 27+863	27,863	27,863	18-30	50
508	17 ОП МЗ 17 Н -477	Анино-Костино	Петушинский	IV	0+000 - 7+390	7,390	7,390	18*	50
509	17 ОП МЗ 17 Н -478	"Волга"-СПТУ-1	Петушинский	IV	0+000 - 1+985	1,985	1,985	18*	50
510	17 ОП МЗ 17 Н -479	"Волга"-Грибово	Петушинский	IV	0+000 - 1+863	1,863	1,863	18	50
511	17 ОП МЗ 17 Н -480	"Волга"-санаторий "Сосновый Бор"	Петушинский	V	0+000 - 5+665	5,665	5,665	15-18	25
512	17 ОП МЗ 17 Н -481	"Волга"-дом отдыха "Машиностроитель"	Петушинский	V	0+000 - 2+633	2,633	2,633	18	25
513	17 ОП МЗ 17 Н -482	Покров-ст.Покров-Марково	Петушинский	IV	3+031 - 9+910	6,879	8,409	15-20	50
514	17 ОП МЗ 17 Н -483	"Волга"-ж/д переезд (г. Петушки)	Петушинский	IV	9+910 - 11+440	1,530	1,530	15-20	50
515	17 ОП МЗ 17 Н -484	"Волга"-Старое Семеново	Петушинский	IV	0+000 - 1+784	1,784	1,784	10	25
516	17 ОП МЗ 17 Н -485	"Волга"-Липня	Петушинский	V	0+000 - 2+385	2,385	2,385	18	25
517	17 ОП МЗ 17 Н -486	Костерево-Аббакумово	Петушинский	IV	0+000 - 1+074	1,074	1,074	18	50
518	17 ОП МЗ 17 Н -487	Попиново-Чуприяново	Петушинский	IV	0+000 - 2+939	2,939	2,939	18	50
519	17 ОП МЗ 17 Н -488	"Волга"-Марочково	Петушинский	V	0+000 - 2+089	2,089	2,089	18	25
520	17 ОП МЗ 17 Н -489	Покров-ст.Покров-Марково"-Домашнево	Петушинский	V	0+000 - 1+607	1,607	1,607	18	25
521	17 ОП МЗ 17 Н -490	"Волга"-Ючмер	Петушинский	V	0+000 - 3+613	3,613	3,613	18	25
522	17 ОП МЗ 17 Н -491	"Волга"-Груд-Ситниково	Петушинский	V	0+000 - 1+257	1,257	1,257	18	25
523	17 ОП МЗ 17 Н -492	"Волга"-Кукушкино	Петушинский	V	0+000 - 5+104	5,104	5,104	18	25
524	17 ОП МЗ 17 Н -493	Аббакумово-Желтухино	Петушинский	V	0+000 - 2+237	2,237	2,237	18	25
525	17 ОП МЗ 17 Н -494	Костино-Костино-1	Петушинский	V	0+000 - 3+101	3,101	3,101	18	25
526	17 ОП МЗ 17 Н -495	Глубоково-Репихово	Петушинский	IV	0+000 - 1+256	1,256	1,256	18	50
527	17 ОП МЗ 17 Н -496	Ермолино-Кобяки-Норкино	Петушинский	V	0+000 - 2+762	2,762	2,762	18	25
528	17 ОП МЗ 17 Н -497	"Петушки-Караваево"-Калинино	Петушинский	V	0+000 - 3+345	3,345	3,345	18	25
529	17 ОП МЗ 17 Н -498	Вольгинский-Иваново	Петушинский	V	0+000 - 1+413	1,413	1,413	18*	25
530	17 ОП МЗ 17 Н -499	Глубоково-Перепечино	Петушинский	V	0+000 - 0+975	0,975	0,975	18	25
531	17 ОП МЗ 17 Н -500	"Волга"-ст.Омутлицы	Петушинский	V	0+000 - 3+136	3,136	3,136	18	25
532	17 ОП МЗ 17 Н -501	Липня-Михейцево	Петушинский	V	0+000 - 2+187	2,187	2,187	18	25
533	17 ОП МЗ 17 Н -502	Костино-Жары	Петушинский	V	0+000 - 1+908	1,908	1,908	18	25
534	17 ОП МЗ 17 Н -503	Головино-Стеланово	Петушинский	V	0+000 - 7+042	7,042	7,042	22	25
535	17 ОП МЗ 17 Н -504	Мячково-Крюки	Петушинский	V	0+000 - 7+891	7,891	7,891	18*	25
536	17 ОП МЗ 17 Н -505	Кибирево-Охотхозяйство	Петушинский	V	0+000 - 3+140	3,140	3,140	18	25
537	17 ОП МЗ 17 Н -506	Петушки-Молодилово	Петушинский	V	0+000 - 1+771	1,771	1,771	18	25
538	17 ОП МЗ 17 Н -507	"Волга"-Волосово	Петушинский	V	0+000 - 1+878	1,878	1,878	18	25
539	17 ОП МЗ 17 Н -508	Городища-Репихово	Петушинский	V	0+000 - 0+660	0,660	0,660	18	25
540	17 ОП МЗ 17 Н -509	Вольгинский-Филлимоново	Петушинский	V	0+000 - 3+812	3,812	3,812	18	25
541	17 ОП МЗ 17 Н -510	Панфилово-Большие Горки	Петушинский	V	0+000 - 1+998	1,998	1,998	18	25
542	17 ОП МЗ 17 Н -511	Евдокимцево-Ильинки	Петушинский	V	0+000 - 2+013	2,013	2,013	18	25
543	17 ОП МЗ 17 Н -512	Костерево-Костерево-1	Петушинский	V	0+000 - 2+640	2,640	2,640	18	25
544	17 ОП МЗ 17 Н -513	Рождество-поселок в/части	Петушинский	IV	0+000 - 1+660	1,660	1,660	20	50
545	17 ОП МЗ 17 Н -514	"Волга"-Леоново	Петушинский	IV	0+000 - 1+300	1,300	1,300	18	50
546	17 ОП МЗ 17 Н -515	"Волга"-Емельянцево	Петушинский	V	0+000 - 0+860	0,860	0,860	18	25
547	17 ОП МЗ 17 Н -516	Пехша-Ларионово-Караваево	Петушинский	IV	0+000 - 2+426	2,426	2,426	18	50
548	17 ОП МЗ 17 Н -517	Ларионово-Пахомово	Петушинский	IV	0+000 - 26+644	26,644	26,644	18	50
549	17 ОП МЗ 17 Н -518	Пахомово-Рощино	Петушинский	IV	0+000 - 7+374	7,374	7,374	18	50
550	17 ОП МЗ 17 Н -519	"Волга"-Болдино	Петушинский	IV	0+000 - 1+550	1,550	1,550	18	50
551	17 ОП МЗ 17 Н -520	Анкудиново-Логинцево	Петушинский	IV	0+000 - 1+534	1,534	1,534	18	50
552	17 ОП МЗ 17 Н -521	Подъезд к Подвязаново	Петушинский	V	0+000 - 1+138	1,138	1,138	18	25
553	17 ОП МЗ 17 Н -522	Лопьяри-Близнецы	Петушинский	V	0+000 - 1+107	1,107	1,107	18	25
554	17 ОП МЗ 17 Н -523	Болдино-Сушнево-2	Петушинский	IV	0+000 - 2+526	2,526	2,526	18-30	50
555	17 ОП МЗ 17 Н -524	Болдино-Сушнево-1	Петушинский	V	0+000 - 1+340	1,340	1,340	18	25
556	17 ОП МЗ 17 Н -525	Мышино-Марково	Петушинский	V	0+000 - 3+049	3,049	3,049	18*	25
557	17 ОП МЗ 17 Н -526	Болдино-Лопьяри	Петушинский	V	0+000 - 2+993	2,993	2,993	18	25
558	17 ОП МЗ 17 Н -527	Сушнево-1-Метенино	Петушинский	V	0+000 - 5+648	5,648	5,648	18-30	25
559	17 ОП МЗ 17 Н -528	Рощино-Пески	Петушинский	IV	0+000 - 2+620	2,620	2,620	18	25
					0+000 - 1+808	1,808	1,808	18	50



1	2	3	4	5	6	7	8	9	10
614	17 ОП МЗ 17 Н -580	"Удоль-Жохово"-Погост	Собинский	V	0+000-1+336	1,336	1,336	18	25
615	17 ОП МЗ 17 Н -581	Удоль-Омофорово	Собинский	IV	0+000-2+730	2,730	2,730	18	50
616	17 ОП МЗ 17 Н -582	"Удоль-Жохово"-Новоселово	Собинский	V	0+000-2+765	2,765	2,765	18	25
617	17 ОП МЗ 17 Н -583	"Собинка-Лакинск-Старово"-Теплиново	Собинский	V	0+000-1+520	1,520	1,520	18*	25
618	17 ОП МЗ 17 Н -584	"Собинка-Лакинск-Старово"-Карачарово	Собинский	V	0+000-2+256	2,256	2,256	18*	25
619	17 ОП МЗ 17 Н -585	"Собинка-Лакинск-Старово"-Юрово-Колпагово	Собинский	V	0+000-6+101	6,101	6,101	18*	25
620	17 ОП МЗ 17 Н -586	"Собинка-Лакинск-Старово"-Степаныково	Собинский	IV	0+000-7+307	7,307	7,307	19	50
621	17 ОП МЗ 17 Н -587	Подъезд к поселку рыбака "Ворша"	Собинский	V	0+000-1+971	1,971	1,971	13-18	25
622	17 ОП МЗ 17 Н -588	Подъезд к д.Уварово	Собинский	V	0+000-0+547	0,547	0,547	18	25
623	17 ОП МЗ 17 Н -589	Колпагово-Вежболово	Собинский	V	0+000-3+598	3,598	3,598	18*	25
624	17 ОП МЗ 17 Н -590	"Волга"-Парфентьево	Собинский	V	0+000-1+500	1,500	1,500	12-18	25
625	17 ОП МЗ 17 Н -591	"Волга"-ст.Колокша-Устье	Собинский	V	0+000-4+100	4,100	4,100	12-18	25
626	17 ОП МЗ 17 Н -592	"Волга"-Колокша	Собинский	V	0+000-1+280	1,280	1,280	14	25
627	17 ОП МЗ 17 Н -593	"Волга"-Одерихино-Юрино	Собинский	IV	0+000-7+210	7,210	7,210	16	50
628	17 ОП МЗ 17 Н -594	"Волга"-Устье"-санаторий "Строитель"	Собинский	V	0+000-2+879	2,879	2,879	18*	25
629	17 ОП МЗ 17 Н -595	"Колокша-Верхние Дворики"-Орехово-Глухово	Собинский	IV	0+000-5+610	5,610	5,610	18*	50
630	17 ОП МЗ 17 Н -596	Глухово-Хреново	Собинский	V	0+000-2+548	2,548	2,548	16	25
631	17 ОП МЗ 17 Н -597	"Колокша-Верхние Дворики"-Инкулино	Собинский	V	0+000-1+904	1,904	1,904	17	25
632	17 ОП МЗ 17 Н -598	Ермоново-Жерехово	Собинский	V	0+000-1+900	1,900	1,900	20	25
633	17 ОП МЗ 17 Н -599	Подъезд к д.Шелдаково	Собинский	V	0+000-0+850	0,850	0,850	18	25
634	17 ОП МЗ 17 Н -600	Старово-Добрынино	Собинский	V	0+000-3+050	3,050	3,050	18*	25
635	17 ОП МЗ 17 Н -601	"Колокша-Верхние Дворики"-Монаково	Собинский	V	0+000-0+978	0,978	0,978	14	25
636	17 ОП МЗ 17 Н -602	Старово-Волосово	Собинский	IV	0+000-9+565	9,565	9,565	18	50
637	17 ОП МЗ 17 Н -603	"Старово-Волосово"-Рыжково	Собинский	V	0+000-1+079	1,079	1,079	17	25
638	17 ОП МЗ 17 Н -604	"Старово-Кишлеево"-Бухолово	Собинский	IV	0+294-15+987	15,693	15,693	22	50
639	17 ОП МЗ 17 Н -605	"Старово-Кишлеево"-Бухолово	Собинский	V	0+000-3+568	3,568	3,568	18	25
640	17 ОП МЗ 17 Н -606	Подъезд к д.Подвязье	Собинский	V	0+000-0+600	0,600	0,600	18*	25
641	17 ОП МЗ 17 Н -607	"Рождествено-Елховка"-Мещера-Чаганово	Собинский	V	0+000-3+097	3,097	3,097	18	25
642	17 ОП МЗ 17 Н -608	"Рождествено-Елховка"-Ратмирово	Собинский	V	0+000-0+755	0,755	0,755	18	25
643	17 ОП МЗ 17 Н -609	Елховка-Чаганово	Собинский	V	0+000-2+453	2,453	2,453	18	25
644	17 ОП МЗ 17 Н -610	Рождествено-Елховка	Собинский	V	0+000-4+156	4,156	4,156	18-50	25
645	17 ОП МЗ 17 Н -611	Елховка-Бурыкино	Собинский	V	0+000-1+450	1,450	1,450	18	25
646	17 ОП МЗ 17 Н -612	"Колокша-Верхние Дворики"-Рождествено	Собинский	IV	0+000-1+200	1,200	1,200	15-18	50
647	17 ОП МЗ 17 Н -613	"Колокша-Верхние Дворики"-Фетинино"-Алещино	Собинский	IV	0+000-3+233	3,233	3,233	22	50
648	17 ОП МЗ 17 Н -614	"Колокша-Верхние Дворики"-Фетинино"-Ельгесуново-Чаганово	Собинский	IV	0+000-6+226	6,226	6,226	18	50
649	17 ОП МЗ 17 Н -615	"Колокша-Верхние Дворики"-Фетинино"-Калитеево	Собинский	V	0+000-2+454	2,454	2,454	16	25
650	17 ОП МЗ 17 Н -781	Подъезд от в/д "Волга"-Конино" к специальному объекту	Собинский	IV	0+000-1+038	1,038	1,038	50	50
651	17 ОП МЗ 17 Н -616	Судогда-д.Передел	Судогдский	V	1+321-9+912	8,591	8,591	19	25
652	17 ОП МЗ 17 Н -617	Подъезд к ж/д станции Судогда	Судогдский	V	0+000-0+255	0,255	0,255	19	25
653	17 ОП МЗ 17 Н -618	Муромцево-Алферово	Судогдский	IV	0+000-9+843	9,843	9,843	20	50
654	17 ОП МЗ 17 Н -619	Андреево-Картмазово	Судогдский	IV	0+000-12+152	12,152	12,152	20	50
655	17 ОП МЗ 17 Н -620	Бег-Афонино	Судогдский	V	0+000-2+441	2,441	2,441	19	25
656	17 ОП МЗ 17 Н -621	Алферово-Завстремье	Судогдский	V	0+000-1+193	1,193	1,193	18	25
657	17 ОП МЗ 17 Н -622	Мызино-Дорофеево	Судогдский	V	0+000-3+516	3,516	3,516	18*	25
658	17 ОП МЗ 17 Н -623	"Попелени-Смыково"-Мызино	Судогдский	V	0+000-2+706	2,706	2,706	18*	25
659	17 ОП МЗ 17 Н -624	Гонбилово-Демухино	Судогдский	V	0+000-5+053	5,053	5,053	18*	25
660	17 ОП МЗ 17 Н -625	Картмазово-Васильево	Судогдский	V	0+000-4+230	4,230	4,230	18	25
661	17 ОП МЗ 17 Н -626	Вашево-Бережки	Судогдский	V	0+000-1+698	1,698	1,698	18	25
662	17 ОП МЗ 17 Н -627	Демухино-Вежки	Судогдский	V	0+000-6+025	6,025	6,025	18	25
663	17 ОП МЗ 17 Н -628	Дворищиново-Овсяниково	Судогдский	V	0+000-1+375	1,375	1,375	18	25
664	17 ОП МЗ 17 Н -629	"Муромцево-Алферово"-Горки	Судогдский	IV	0+000-1+908	1,908	1,908	20*	50
665	17 ОП МЗ 17 Н -630	"Чамерево-Аксеново"-Суховка	Судогдский	V	0+000-3+964	3,964	3,964	18	25
666	17 ОП МЗ 17 Н -631	Быково-Лобаново	Судогдский	V	0+000-2+539	2,539	2,539	21	25
667	17 ОП МЗ 17 Н -632	Вольная-Артемовка-Дубенки	Судогдский	V	0+000-6+388	6,388	6,388	18	25
668	17 ОП МЗ 17 Н -633	Афонино-Степачево-Ушаково	Судогдский	V	0+000-2+683	2,683	2,683	18	25



1	2	3	4	5	6	7	8	9	10
669	17 ОП МЗ 17 Н - 634	Вержи-Митино	Судогодский	V	0+000 - 5+483	5,483	5,483	18	25
670	17 ОП МЗ 17 Н - 635	Судогла-Загорье	Судогодский	IV	0+000 - 2+245	2,245	2,245	20	50
671	17 ОП МЗ 17 Н - 636	Мошок-Кондряево	Судогодский	IV	0+000 - 11+577	11,577	11,577	20	50
672	17 ОП МЗ 17 Н - 637	Мошок-д. Гонюбилово	Судогодский	IV	0+000 - 6+411	6,411	6,411	18	50
673	17 ОП МЗ 17 Н - 638	Мошок-Красный Куст	Судогодский	V	0+000 - 7+137	7,137	7,137	20	25
674	17 ОП МЗ 17 Н - 639	Мошок-Муром"	Судогодский	IV	0+000 - 1+583	1,583	1,583	18	50
675	17 ОП МЗ 17 Н - 640	Подъезд к с. Линино	Судогодский	IV	0+000 - 2+534	2,534	2,534	18	50
676	17 ОП МЗ 17 Н - 641	Подъезд к т/б Улыбышево	Судогодский	V	0+000 - 0+901	0,901	0,901	18	25
677	17 ОП МЗ 17 Н - 642	"Владимир-Коняево"-Якушево-Кадычево	Судогодский	V	0+000 - 3+542	3,542	3,542	18	25
678	17 ОП МЗ 17 Н - 643	"Владимир-Тума"-Цветково-Телесниково	Судогодский	V	0+000 - 4+533	4,533	4,533	18	25
679	17 ОП МЗ 17 Н - 644	"Владимир-Тума"-Жарки	Судогодский	V	0+000 - 1+355	1,355	1,355	18	25
680	17 ОП МЗ 17 Н - 645	"Владимир-Коняево"-Высоково	Судогодский	V	0+000 - 1+803	1,803	1,803	18	25
681	17 ОП МЗ 17 Н - 646	"Владимир-Коняево"-Гридино	Судогодский	IV	0+000 - 0+863	0,863	0,863	18	50
682	17 ОП МЗ 17 Н - 647	Головино-Алферово	Судогодский	IV	0+000 - 2+150	2,150	2,150	18	50
683	17 ОП МЗ 17 Н - 648	Головино-Прокурино	Судогодский	V	0+000 - 3+930	3,930	3,930	18	25
684	17 ОП МЗ 17 Н - 649	Головино-Каменец	Судогодский	V	0+000 - 1+963	1,963	1,963	16-19	25
685	17 ОП МЗ 17 Н - 650	Каменец-Толстово	Судогодский	V	0+000 - 4+000	4,000	4,000	16-19	25
686	17 ОП МЗ 17 Н - 651	Ново-Петрово-Соколово	Судогодский	V	0+000 - 4+519	4,519	4,519	18	25
687	17 ОП МЗ 17 Н - 652	"Владимир-Тума"-Сойма-Клины-Александрово	Судогодский	V	0+000 - 2+173	2,173	2,173	18	25
688	17 ОП МЗ 17 Н - 653	Сойма-Овцано	Судогодский	V	0+000 - 3+941	3,941	3,941	20	25
689	17 ОП МЗ 17 Н - 654	Веригино-Головино	Судогодский	IV	0+000 - 9+690	9,690	9,690	18	50
690	17 ОП МЗ 17 Н - 655	"Владимир-Муром"-Ново-Петрово	Судогодский	IV	0+000 - 5+367	5,367	5,367	24	50
691	17 ОП МЗ 17 Н - 656	"Владимир-Тума"-Щипилово-Сойма	Судогодский	IV	0+000 - 11+108	11,108	11,108	20	50
692	17 ОП МЗ 17 Н - 657	Новая-Кубаево	Судогодский	V	0+000 - 2+682	2,682	2,682	18*	25
693	17 ОП МЗ 17 Н - 658	"Владимир-Муром"-Байгуши	Судогодский	V	0+160 - 0+945	0,785	0,785	18	25
694	17 ОП МЗ 17 Н - 659	Подъезд к д. Вяткино	Судогодский	IV	0+324 - 0+979	0,655	0,655	18	50
695	17 ОП МЗ 17 Н - 660	Вяткино-Павловская	Судогодский	V	0+000 - 2+930	2,930	2,930	18	25
696	17 ОП МЗ 17 Н - 661	Ильино-Коняево	Судогодский	V	0+000 - 5+007	5,007	5,007	19	25
697	17 ОП МЗ 17 Н - 662	Судаль-Ивановское-Гнездилово	Судальский	IV	0+000 - 6+255	6,255	6,255	23	50
698	17 ОП МЗ 17 Н - 663	Менчаково-пioneрский лагерь	Судальский	IV	0+000 - 2+588	2,588	2,588	18	50
699	17 ОП МЗ 17 Н - 664	Романово-Омутское	Судальский	IV	0+000 - 2+810	2,810	2,810	20	50
700	17 ОП МЗ 17 Н - 665	Романово-Весь-Кистыш-Янево	Судальский	IV	0+000 - 12+932	12,932	12,932	22	50
701	17 ОП МЗ 17 Н - 666	"Судаль-Обращиха"-Янево	Судальский	IV	0+000 - 3+972	3,972	3,972	19	50
702	17 ОП МЗ 17 Н - 667	"Владимир-Юрьев-Польский"-Клементьево-Козики	Судальский	IV	0+000 - 6+081	6,081	6,081	18-24	50
703	17 ОП МЗ 17 Н - 668	Подъезд к с. Весь	Судальский	IV	0+000 - 1+025	1,025	1,025	18	50
704	17 ОП МЗ 17 Н - 669	"Владимир-Иваново"-Семеновское	Судальский	IV	0+000 - 2+905	2,905	2,905	20	50
705	17 ОП МЗ 17 Н - 670	"Владимир-Иваново"-Садовый-Овчухи	Судальский	IV	0+000 - 9+975	9,975	9,975	19	50
706	17 ОП МЗ 17 Н - 671	"Владимир-Иваново"-Спаское-Городище	Судальский	IV	0+000 - 3+687	3,687	3,687	20	50
707	17 ОП МЗ 17 Н - 672	Подъезд к д. Суходол	Судальский	V	0+000 - 0+672	0,672	0,672	10	25
708	17 ОП МЗ 17 Н - 673	Садовый-Сеславское	Судальский	V	0+000 - 1+233	1,233	1,233	12-18	25
709	17 ОП МЗ 17 Н - 674	Норокамеское-Зернево	Судальский	V	0+000 - 4+593	4,593	4,593	16	25
710	17 ОП МЗ 17 Н - 675	"Судаль-Обращиха"-Новый	Судальский	IV	0+000 - 1+010	1,010	1,010	12	50
711	17 ОП МЗ 17 Н - 676	"Клементьево-Козики"-Никольское	Судальский	V	0+000 - 1+598	1,598	1,598	18	25
712	17 ОП МЗ 17 Н - 677	Барское-Городище-Якиманское	Судальский	V	0+000 - 1+907	1,907	1,907	18	25
713	17 ОП МЗ 17 Н - 678	Семеновское-Теренево-Вылово	Судальский	V	0+000 - 6+885	6,885	6,885	19	25
714	17 ОП МЗ 17 Н - 679	"Порецкое-Мордаш"-Улово	Судальский	V	0+000 - 2+468	2,468	2,468	18	25
715	17 ОП МЗ 17 Н - 680	"Владимир-Иваново"-Глебовское-Абакумлево	Судальский	V	0+000 - 5+897	5,897	5,897	18	25
716	17 ОП МЗ 17 Н - 681	Спаское-Городище-Барское-Городище	Судальский	V	0+000 - 1+635	1,635	1,635	18	25
717	17 ОП МЗ 17 Н - 682	"Судаль-Обращиха"-Вышеславское	Судальский	V	0+000 - 1+360	1,360	1,360	18	25
718	17 ОП МЗ 17 Н - 683	"Порецкое-Мордаш"-Запольцы	Судальский	V	0+000 - 1+870	1,870	1,870	18	25
719	17 ОП МЗ 17 Н - 684	Мордыш-Воскресенская Слободка	Судальский	V	0+000 - 1+880	1,880	1,880	18	25
720	17 ОП МЗ 17 Н - 685	Спаское-Городище-Персборово	Судальский	V	0+000 - 2+680	2,680	2,680	18	25
721	17 ОП МЗ 17 Н - 686	Новоалександрово-Малахово	Судальский	IV	0+000 - 5+585	5,585	5,585	20*	50
722	17 ОП МЗ 17 Н - 687	"Владимир-Юрьев-Польский"-Зелени	Судальский	IV	0+000 - 2+832	2,832	2,832	18-19	50
723	17 ОП МЗ 17 Н - 688	"Владимир-Юрьев-Польский"-Бородино	Судальский	V	0+000 - 1+840	1,840	1,840	14-30	25



1	2	3	4	5	6	7	8	9	10
724	17 ОП МЗ 17 Н - 689	"Владимир-Юрьев-Польский"-Новая-Скородумка	Судальский	IV	0+000 - 5+370	5,370	5,370	22	50
725	17 ОП МЗ 17 Н - 690	"Владимир-Юрьев-Польский"-Головцино	Судальский	IV	0+000 - 0+940	0,940	0,940	18	50
726	17 ОП МЗ 17 Н - 691	"Владимир-Юрьев-Польский"-Горицы	Судальский	IV	0+000 - 1+425	1,425	1,425	19	50
727	17 ОП МЗ 17 Н - 692	"Владимир-Юрьев-Польский"-Загорье-Багриново	Судальский	IV	0+000 - 3+177	3,177	3,177	19	50
728	17 ОП МЗ 17 Н - 693	"Владимир-Юрьев-Польский"-Хотенское-Новгородское	Судальский	V	0+000 - 2+554	2,554	2,554	18	25
729	17 ОП МЗ 17 Н - 694	"Владимир-Юрьев-Польский"-Воронцово	Судальский	IV	0+000 - 1+477	1,477	1,477	18	50
730	17 ОП МЗ 17 Н - 695	Кутуково-Новоселка	Судальский	IV	0+000 - 3+390	3,390	3,390	18	50
731	17 ОП МЗ 17 Н - 696	Внуково-Надежда	Судальский	V	0+000 - 2+035	2,035	2,035	16	25
732	17 ОП МЗ 17 Н - 697	Польезд к д. Новая Деревня	Судальский	IV	0+000 - 0+447	0,447	0,447	12	50
733	17 ОП МЗ 17 Н - 698	Торчино-Большое Борисово-Рыбхоз	Судальский	IV	0+000 - 5+500	5,500	5,500	16-19	50
734	17 ОП МЗ 17 Н - 765	Польезд к д. Большое Борисово	Судальский	IV	0+000 - 0+430	0,430	0,430	18*	50
735	17 ОП МЗ 17 Н - 699	"Владимир-Иваново"-Погост-Быково	Судальский	V	0+000 - 4+438	4,438	4,438	18	25
736	17 ОП МЗ 17 Н - 700	"Торчино-Большое Борисово"-Субботино	Судальский	V	0+000 - 0+763	0,763	0,763	18	25
737	17 ОП МЗ 17 Н - 701	"Владимир-Иваново"-Доплатницы-Глазово	Судальский	V	0+000 - 3+882	3,882	3,882	18-26	25
738	17 ОП МЗ 17 Н - 702	Погост-Быково-Сизино	Судальский	V	0+000 - 2+984	2,984	2,984	18	25
739	17 ОП МЗ 17 Н - 703	"Владимир-Иваново"-Мало-Борисово-Турово	Судальский	V	0+000 - 3+328	3,328	3,328	18	25
740	17 ОП МЗ 17 Н - 704	"Владимир-Иваново"-Троица-Берег	Судальский	V	0+000 - 0+718	0,718	0,718	18	25
741	17 ОП МЗ 17 Н - 705	"Судаль-Камешково"-Красное-Троица-Берег	Судальский	V	0+000 - 2+980	2,980	2,980	22	25
742	17 ОП МЗ 17 Н - 706	Новое-Ославское	Судальский	IV	0+000 - 2+850	2,850	2,850	10-18	50
743	17 ОП МЗ 17 Н - 707	Боголюбово-Сурона	Судальский	IV	0+000 - 1+732	1,732	1,732	18	50
744	17 ОП МЗ 17 Н - 708	Новое-Суворовское	Судальский	IV	0+000 - 3+994	3,994	3,994	12-16	50
745	17 ОП МЗ 17 Н - 709	Лемешки-Сокол	Судальский	IV	0+000 - 6+135	6,135	6,135	19	50
746	17 ОП МЗ 17 Н - 710	"Лемешки-Сокол"-Раменье	Судальский	V	0+000 - 5+158	5,158	5,158	18	25
747	17 ОП МЗ 17 Н - 711	Боголюбово-Новое	Судальский	IV	0+000 - 1+999	1,999	1,999	12	50
748	17 ОП МЗ 17 Н - 712	"Лемешки-Сокол"-Добрыньское	Судальский	V	0+000 - 1+341	1,341	1,341	10-18	25
749	17 ОП МЗ 17 Н - 713	Раменье-Велисово	Судальский	V	0+000 - 3+116	3,116	3,116	18	25
750	17 ОП МЗ 17 Н - 714	"Волга"-Солышка"-Боголюбка	Судальский	V	0+000 - 1+920	1,920	1,920	12-18	25
751	17 ОП МЗ 17 Н - 715	Польезд к д. Красное Судево	Судальский	V	0+000 - 0+460	0,460	0,460	10-16	25
752	17 ОП МЗ 17 Н - 716	"Лемешки-Сокол-Раменье"-Чириково	Судальский	V	0+000 - 3+656	3,656	3,656	18	25
753	17 ОП МЗ 17 Н - 717	Юрьев-Польский-Красное-Ненашевское	Юрьев-Польский	V	0+000 - 2+554	2,554	2,554	18	25
754	17 ОП МЗ 17 Н - 718	"Юрьев-Польский-Сима"-Пригородный	Юрьев-Польский	IV	0+000 - 1+271	1,271	1,271	18	50
755	17 ОП МЗ 17 Н - 719	"Юрьев-Польский-Сима"-Ополье	Юрьев-Польский	IV	0+000 - 1+005	1,005	1,005	25	50
756	17 ОП МЗ 17 Н - 720	Сима-Коленово-Лучки	Юрьев-Польский	IV	0+000 - 10+826	10,826	10,826	18-22	50
757	17 ОП МЗ 17 Н - 721	"Владимир-Юрьев-Польский-Сима"-Веска	Юрьев-Польский	IV	0+000 - 4+616	4,616	4,616	18	50
758	17 ОП МЗ 17 Н - 722	Марково-Матвейшево-Слабское	Юрьев-Польский	IV	0+000 - 8,560	8,560	8,560	18-24	50
759	17 ОП МЗ 17 Н - 723	Матвейшево-Каменка	Юрьев-Польский	IV	0+000 - 7+265	7,265	7,265	19	50
760	17 ОП МЗ 17 Н - 724	Марково-Нестерово	Юрьев-Польский	IV	0+000 - 2+742	2,742	2,742	22	50
761	17 ОП МЗ 17 Н - 725	Матвейшево-Слабское-Добрыньское	Юрьев-Польский	V	0+000 - 2+137	2,137	2,137	18	25
762	17 ОП МЗ 17 Н - 726	"Юрьев-Польский-Сима"-Федосьино	Юрьев-Польский	V	0+000 - 0+595	0,595	0,595	18	25
763	17 ОП МЗ 17 Н - 727	Веска-Алексино	Юрьев-Польский	V	0+000 - 3+150	3,150	3,150	18	25
764	17 ОП МЗ 17 Н - 728	"Григорово-Шордога"-Подолец-Иворово	Юрьев-Польский	V	0+000 - 4+185	4,185	4,185	18	25
765	17 ОП МЗ 17 Н - 729	"Юрьев-Польский-Тейково"-Энтузиаст-Кубаево	Юрьев-Польский	IV	0+000 - 7-638	7,638	7,638	19	50
766	17 ОП МЗ 17 Н - 730	Григорово-Шордога	Юрьев-Польский	IV	0+000 - 8-462	8,462	8,462	19	50
767	17 ОП МЗ 17 Н - 731	Юрьев-Польский-Кумино	Юрьев-Польский	V	0+000 - 0-834	0,834	0,834	25	25
768	17 ОП МЗ 17 Н - 732	"Владимир-Юрьев-Польский"-Малолучинское-Шишилово	Юрьев-Польский	IV	0+000 - 9-969	9,969	9,969	18	50
769	17 ОП МЗ 17 Н - 733	"Владимир-Юрьев-Польский"-Калиновка-Варварино	Юрьев-Польский	IV	0+000 - 6+236	6,236	6,236	20	50
770	17 ОП МЗ 17 Н - 734	"Владимир-Переславль-Залесский"-ст.Ледцево	Юрьев-Польский	V	0+000 - 2+572	2,572	2,572	19	25
771	17 ОП МЗ 17 Н - 735	"Владимир-Юрьев-Польский"-Красная Горка	Юрьев-Польский	V	0+000 - 1+772	1,772	1,772	18-37	25
772	17 ОП МЗ 17 Н - 736	"Владимир-Юрьев-Польский"-Рыбинки-Воскресенское	Юрьев-Польский	V	0+000 - 1+765	1,765	1,765	18	25
773	17 ОП МЗ 17 Н - 737	Федоровское-Красное Заречье	Юрьев-Польский	IV	0+000 - 15+500	15,500	15,500	18-25	50
774	17 ОП МЗ 17 Н - 738	Красное Заречье-Пречистая Гора	Юрьев-Польский	V	0+000 - 2+190	2,190	2,190	20	25
775	17 ОП МЗ 17 Н - 739	Звенцово-Горяйново	Юрьев-Польский	V	0+000 - 3+275	3,275	3,275	20	25
776	17 ОП МЗ 17 Н - 740	"Владимир-Юрьев-Польский"-Небылос-Чеково	Юрьев-Польский	IV	0+000 - 11+073	11,073	11,073	18	50
777	17 ОП МЗ 17 Н - 741	Небылос-Лыково	Юрьев-Польский	IV	0+000 - 3+472	3,472	3,472	18	50
778	17 ОП МЗ 17 Н - 742	"Небылос-Чеково"-Павловское	Юрьев-Польский	V	0+000 - 3+063	3,063	3,063	18	25

1	2	3	4	5	6	7	8	9	10
779	17 ОП МЗ 17 Н - 743	"Небылое-Чеково"-Васильевка	Юрьев-Польский	V	0+000 - 2+686	2,686	2,686	18	25
780	17 ОП МЗ 17 Н - 744	"Небылое-Чеково"-Коглуцино	Юрьев-Польский	V	0+000 - 1+780	1,780	1,780	18	25
781	17 ОП МЗ 17 Н - 745	Андреевское-Шихобалово	Юрьев-Польский	IV	0+000 - 7+029	7,029	7,029	19	50
782	17 ОП МЗ 17 Н - 746	Шихобалово-Богдановское-Дергаево	Юрьев-Польский	IV	0+000 - 4+980	4,980	4,980	18	50
783	17 ОП МЗ 17 Н - 747	Юрьев-Польский-Кузьмадино	Юрьев-Польский	IV	0+000 - 1+080	1,080	1,080	18	50
784	17 ОП МЗ 17 Н - 748	"Юрьев-Польский-Семьинское"-п. Сосновый Бор	Юрьев-Польский	IV	0+000 - 1+409	1,409	1,409	25	50
785	17 ОП МЗ 17 Н - 749	Колокольцево-Калиновка	Юрьев-Польский	IV	0+000 - 4+169	4,169	4,169	20	50
786	17 ОП МЗ 17 Н - 750	"Юрьев-Польский-Семьинское"-Кучки	Юрьев-Польский	IV	0+000 - 2+320	2,320	2,320	25	50
787	17 ОП МЗ 17 Н - 751	Юрьев-Польский-Дроздово	Юрьев-Польский	IV	0+000 - 2+655	2,655	2,655	26,5	50
788	17 ОП МЗ 17 Н - 752	Юрьев-Польский-Косинское	Юрьев-Польский	IV	0+000 - 7+997	7,997	7,997	18*	50
789	17 ОП МЗ 17 Н - 753	"Юрьев-Польский-Косинское"-Ильинское	Юрьев-Польский	V	0+000 - 0+690	0,690	0,690	28	25
790	17 ОП МЗ 17 Н - 754	Косинское-Фроловское	Юрьев-Польский	V	0+000 - 4+247	4,247	4,247	44	25
791	17 ОП МЗ 17 Н - 755	Фроловское-Елох	Юрьев-Польский	V	0+000 - 2+774	2,774	2,774	18	25
792	17 ОП МЗ 17 Н - 756	Юрьев-Польский-Горки	Юрьев-Польский	IV	0+425 - 20+430	20,005	20,005	35	50
793	17 ОП МЗ 17 Н - 757	"Юрьев-Польский-Горки"-Косинское	Юрьев-Польский	V	0+000 - 2+210	2,210	2,210	18	25
794	17 ОП МЗ 17 Н - 758	Хвойный-Новое	Юрьев-Польский	V	0+000 - 2+511	2,511	2,511	18	25
795	17 ОП МЗ 17 Н - 759	Горки-Черкасово	Юрьев-Польский	V	0+000 - 7+616	7,616	7,616	19	25
796	17 ОП МЗ 17 Н - 760	Горки-Березники	Юрьев-Польский	IV	0+000 - 5+320	5,320	5,320	19	50
797	17 ОП МЗ 17 Н - 761	Хвойный-Елох	Юрьев-Польский	IV	0+000 - 1+750	1,750	1,750	18	50
		ИТОГО:				5055,072			

Примечания:

18* - ширина полосы отвода дороги принята в соответствии с Постановлением Правительства РФ от 02.09.2009 № 717 «О нормах отвода земель для размещения автомобильных дорог и (или) объектов дорожного сервиса»

