



Администрация Владимирской области  
Департамент природопользования и охраны  
окружающей среды

## ПОСТАНОВЛЕНИЕ

г. Владимир

« 03 » мая 2017 г.

№ 50/01 – 25

*Об утверждении проекта  
зон санитарной охраны*

В соответствии с пунктом 5 статьи 18 Федерального закона от 30.03.1999 № 52-ФЗ «О санитарно-эпидемиологическом благополучии населения», постановлением администрации Владимирской области от 15.02.2017 № 19-01-25 «О Порядке утверждения проектов округов и зон санитарной охраны водных объектов, используемых для питьевого, хозяйственно-бытового водоснабжения и в лечебных целях, и установления границ и режима зон санитарной охраны источников питьевого и хозяйственно-бытового водоснабжения», Положением о департаменте природопользования и охраны окружающей среды администрации Владимирской области, утвержденным постановлением Губернатора области от 01.02.2006 № 63

**п о с т а н о в л я ю :**

1. Утвердить проект организации зон санитарной охраны разведочно-эксплуатационной скважины № 6/н ИП Сычевский В.А. в д. Пестово Ковровского района Владимирской области.
2. Установить границы зон санитарной охраны в соответствии с картой (планом) зон санитарной охраны (Приложение № 1).
3. Установить режим зон санитарной охраны в соответствии с Приложением № 2.
4. Настоящее постановление вступает в силу со дня его официального опубликования.

Директор департамента



А.А. Мигачев  
(расшифровка подписи)

Всего листов: 10

**КАРТА (ПЛАН)**

**Зона санитарной охраны водозабора и водопровода питьевого назначения на территории придорожного сервиса ИП Сычевского В.А. в д.Пестово Ковровского р-на Владимирской области. (Пояс)**

(наименование объекта землеустройства)

**Титульный лист**

**1. Сведения о заказчике землеустроительных работ:**

О физическом лице:

Фамилия, имя, отчество (отчество указывается при наличии)

О юридическом лице, органе государственной власти, органе местного самоуправления:

Полное наименование индивидуальный предприниматель Сычевский Владимир Алексеевич

Страна регистрации (инкорпорации) (указывается в отношении иностранного юридического лица)

Фамилия и инициалы уполномоченного представителя, его должность, реквизиты доверенности (если представитель действует по доверенности)

Сычевский В. А.

Подпись

*Сычевский*

"17" апреля 2017 г.

Место для оттиска печати заказчика



**2. Сведения об исполнителе землеустроительных работ:**

Об индивидуальном предпринимателе:

Фамилия, имя, отчество (отчество указывается при наличии)

Идентификационный номер налогоплательщика \_\_\_\_\_

Контактный телефон и почтовый адрес \_\_\_\_\_

Номер квалификационного аттестата кадастрового инженера (если исполнителем является кадастровый инженер)

О юридическом лице:

Полное наименование ООО "Городская Геодезия"

Основной государственный регистрационный номер 1143328005083

Контактный телефон и почтовый адрес город Владимир, улица Горького, 50а, 7

Фамилия и инициалы уполномоченного представителя юридического лица, его должность, реквизиты доверенности (если представитель действует по доверенности)

Сведения о кадастровом инженере Никитин Никита Александрович 33-11-163

Подпись \_\_\_\_\_

Дата " 14 " 09 2014 г.

Место для оттиска печати лица, составившего карту(план) объекта землеустройства

**3. Сведения о согласовании карты(плана) объекта землеустройства:**

Полное наименование органа (организации), с которым осуществляется согласование, фамилия и инициалы уполномоченного лица, его должность индивидуальный предприниматель Сычевский Владимир Алексеевич, Сычевский В.А., -

Реквизиты письма (дата и номер, если согласование оформлено в виде письма)

Подпись \_\_\_\_\_

Дата " 14 " августа 2017 г.

Место для оттиска печати органа(организации), с которым осуществляется согласование



**4. Информация о передаче карты (плана) объекта землеустройства в государственный фонд данных, полученных в результате проведения землеустройства:**

Регистрационный № -

Дата передачи "17" апреля 2017 г.

-

(наименование органа (организации), осуществляющего хранение землеустроительной документации)



**КАРТА (ПЛАН)**

**Зона санитарной охраны водозабора и водопровода питьевого назначения на территории придорожного сервиса ИП Сычевского В.А. в д.Пестово Ковровского р-на Владимирской области. (Пояс)**

(наименование объекта землеустройства)

<b>№ п/п</b>	<b>Содержание</b>	<b>Номера листов</b>
<b>1</b>	<b>2</b>	<b>3</b>
1	Основания для проведения землеустроительных работ и исходные данные	5
2	Сведения об объекте землеустройства	6
3	Сведения о местоположении границ объекта землеустройства	7
4	Сведения о местоположении измененных (уточненных) границ объекта землеустройства	10

**КАРТА (ПЛАН)**

**Зона санитарной охраны водозабора и водопровода питьевого назначения на территории придорожного сервиса ИП Сычевского В.А. в д.Пестово Ковровского р-на Владимирской области. (Ипояс)**

(наименование объекта землеустройства)

**Основания для проведения землеустроительных работ и исходные данные****Перечень документов**

№ п/п	Наименование и реквизиты документа	Сведения об органе (организации), подготовившем или принявшем документ
1	2	3
1	"Постановление Департамента природопользования и охраны окружающей среды" № _____ от "___" _____ 2017 г.	Администрация Владимирской области Департамент природопользования и охраны окружающей среды
2	"Договор подряда на выполнение кадастровых работ" № 36/16 от "18" сентября 2016 г.	ООО "Городская геодезия"

**КАРТА (ПЛАН)**

**Зона санитарной охраны водозабора и водопровода питьевого назначения на территории придорожного сервиса ИП Сычевского В.А. в д.Пестово Ковровского р-на Владимирской области. (Пояс)**

(наименование объекта землеустройства)

**Сведения об объекте землеустройства**

<b>№ п/п</b>	<b>Характеристики объекта землеустройства</b>	<b>Описание характеристик</b>
<b>1</b>	<b>2</b>	<b>3</b>
1.	Местоположение объекта землеустройства	601970, обл Владимирская, р-н Ковровский, д Пестово
2.	Площадь объекта землеустройства +/- величина погрешности определения площади (Р +/- Дельта Р)	701 +/- 9 м <sup>2</sup>
3.	Иные характеристики объекта землеустройства	

## КАРТА (ПЛАН)

**Зона санитарной охраны водозабора и водопровода питьевого назначения на территории придорожного сервиса ИП Сычевского В.А. в д.Пестово Ковровского р-на Владимирской области. (Пояс)**

(наименование объекта землеустройства)

**Сведения о местоположении границ объекта землеустройства**

1. Система координат МСК-33

2. Сведения о характерных точках границ объекта землеустройства

Обозначение характерных точек границ	Координаты, м		Метод определения координат и средняя квадратическая погрешность положения характерной точки (Mt), м	Описание закрепления точки
	X	Y		
1	2	3	4	5
1	201437.90	272742.20	Метод спутниковых геодезических измерений (определений), 0.10	Закрепление отсутствует
2	201437.89	272744.12	Метод спутниковых геодезических измерений (определений), 0.10	Закрепление отсутствует
3	201437.53	272746.52	Метод спутниковых геодезических измерений (определений), 0.10	Закрепление отсутствует
4	201436.88	272748.61	Метод спутниковых геодезических измерений (определений), 0.10	Закрепление отсутствует
5	201435.88	272750.59	Метод спутниковых геодезических измерений (определений), 0.10	Закрепление отсутствует
6	201434.47	272752.68	Метод спутниковых геодезических измерений (определений), 0.10	Закрепление отсутствует
7	201432.21	272754.88	Метод спутниковых геодезических измерений (определений), 0.10	Закрепление отсутствует
8	201429.61	272756.53	Метод спутниковых геодезических измерений (определений), 0.10	Закрепление отсутствует
9	201426.39	272757.69	Метод спутниковых геодезических измерений (определений), 0.10	Закрепление отсутствует
10	201423.45	272758.09	Метод спутниковых геодезических измерений (определений), 0.10	Закрепление отсутствует
11	201420.28	272757.86	Метод спутниковых геодезических измерений (определений), 0.10	Закрепление отсутствует
12	201417.16	272756.95	Метод спутниковых геодезических измерений (определений), 0.10	Закрепление отсутствует
13	201414.57	272755.55	Метод спутниковых геодезических измерений (определений), 0.10	Закрепление отсутствует
14	201412.07	272753.45	Метод спутниковых геодезических измерений (определений), 0.10	Закрепление отсутствует
15	201410.17	272750.99	Метод спутниковых геодезических измерений (определений), 0.10	Закрепление отсутствует
16	201408.57	272747.45	Метод спутниковых геодезических измерений (определений), 0.10	Закрепление отсутствует
17	201407.93	272743.40	Метод спутниковых геодезических измерений (определений), 0.10	Закрепление отсутствует
18	201408.28	272739.87	Метод спутниковых геодезических измерений (определений), 0.10	Закрепление отсутствует



## КАРТА (ПЛАН)

**Зона санитарной охраны водозабора и водопровода питьевого назначения на территории придорожного сервиса ИП Сычевского В.А. в д.Пестово Ковровского р-на Владимирской области. (Ипояс)**

(наименование объекта землеустройства)

## Сведения о местоположении границ объекта землеустройства

## 2. Сведения о характерных точках границ объекта землеустройства

Обозначение характерных точек границ	Координаты, м		Метод определения координат и средняя квадратическая погрешность положения характерной точки (Mt), м	Описание закрепления точки
	X	Y		
1	2	3	4	5
19	201409.64	272736.13	Метод спутниковых геодезических измерений (определений), 0.10	Закрепление отсутствует
20	201411.57	272733.30	Метод спутниковых геодезических измерений (определений), 0.10	Закрепление отсутствует
21	201414.52	272730.68	Метод спутниковых геодезических измерений (определений), 0.10	Закрепление отсутствует
22	201418.89	272728.65	Метод спутниковых геодезических измерений (определений), 0.10	Закрепление отсутствует
23	201423.20	272728.10	Метод спутниковых геодезических измерений (определений), 0.10	Закрепление отсутствует
24	201426.42	272728.51	Метод спутниковых геодезических измерений (определений), 0.10	Закрепление отсутствует
25	201429.88	272729.81	Метод спутниковых геодезических измерений (определений), 0.10	Закрепление отсутствует
26	201433.03	272732.02	Метод спутниковых геодезических измерений (определений), 0.10	Закрепление отсутствует
27	201435.39	272734.75	Метод спутниковых геодезических измерений (определений), 0.10	Закрепление отсутствует
28	201436.70	272737.15	Метод спутниковых геодезических измерений (определений), 0.10	Закрепление отсутствует
29	201437.58	272739.88	Метод спутниковых геодезических измерений (определений), 0.10	Закрепление отсутствует
1	201437.90	272742.20	Метод спутниковых геодезических измерений (определений), 0.10	Закрепление отсутствует

## 3. Сведения о характерных точках части (частей) границы объекта землеустройства

-	-	-	-	-
---	---	---	---	---

## 4. Сведения о частях границ объекта землеустройства, совпадающих с местоположением внешних границ природных объектов и (или) объектов искусственного происхождения

Обозначение части границ		Описание прохождения части границ
от точки	до точки	
1	2	3
1	2	-
2	3	-
3	4	-

**КАРТА (ПЛАН)**

**Зона санитарной охраны водозабора и водопровода питьевого назначения на территории придорожного сервиса ИП Сычевского В.А. в д.Пестово Ковровского р-на Владимирской области. (Ипояс)**

(наименование объекта землеустройства)

**Сведения о местоположении границ объекта землеустройства**

4. Сведения о частях границ объекта землеустройства, совпадающих с местоположением внешних границ природных объектов и (или) объектов искусственного происхождения

Обозначение части границ		Описание прохождения части границ
от точки	до точки	
1	2	3
4	5	-
5	6	-
6	7	-
7	8	-
8	9	-
9	10	-
10	11	-
11	12	-
12	13	-
13	14	-
14	15	-
15	16	-
16	17	-
17	18	-
18	19	-
19	20	-
20	21	-
21	22	-
22	23	-
23	24	-
24	25	-
25	26	-
26	27	-
27	28	-
28	29	-
29	1	-

**КАРТА (ПЛАН)**

**Зона санитарной охраны водозабора и водопровода питьевого назначения на территории придорожного сервиса ИП Сычевского В.А. в д.Пестово Ковровского р-на Владимирской области. (Ипояс)**

(наименование объекта землеустройства)

**Сведения о местоположении измененных (уточненных) границ объекта землеустройства**

1. Система координат -

2. Сведения о характерных точках границ объекта землеустройства

Обозначение характерных точек границ	Существующие координаты, м		Измененные (уточненные) координаты, м		Метод определения координат и средняя квадратическая погрешность положения характерной точки (Mt), м	Описание закрепления точки
	X	Y	X	Y		
1	2	3	4	5	6	7
-	-	-	-	-	-	-

3. Сведения о характерных точках части (частей) границы объекта землеустройства

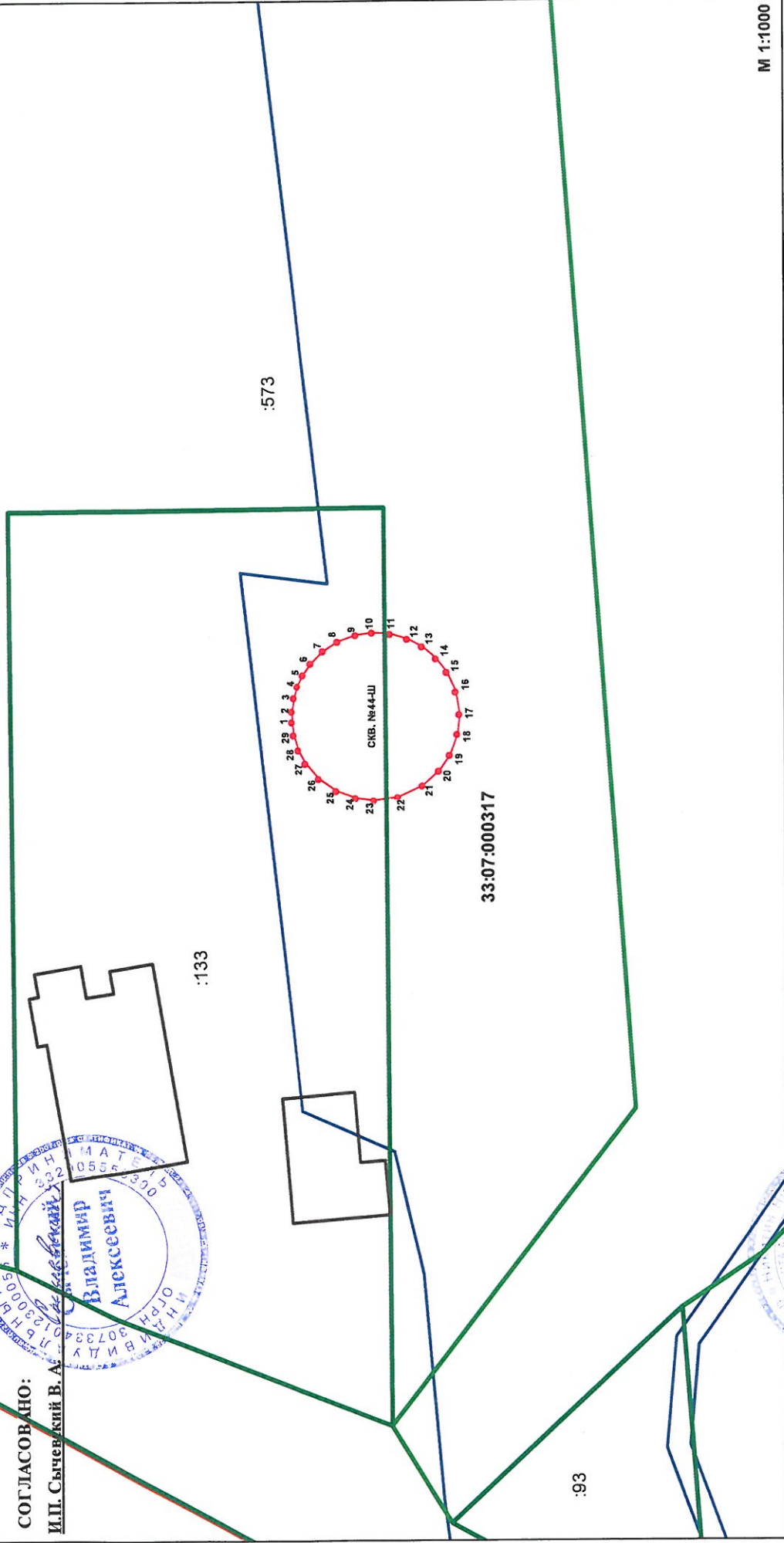
-	-	-	-	-	-	-
---	---	---	---	---	---	---

4. Сведения о частях границ объекта землеустройства, совпадающих с местоположением внешних границ природных объектов и (или) объектов искусственного происхождения

Обозначение части границ		Существующее описание прохождения части границ	Измененное (уточненное) описание прохождения части границ
от точки	до точки		
1	2	3	4
-	-	-	-


КАРТА (ПЛАН)  
территории "Зоны санитарной охраны водозабора и водопровода питьевого назначения" на территории природного сервиса ИП Сычевского В.А. в д.Пестово Ковровского р-на Владимирской области. (Пояс)

План границ объекта землеустройства



СОГЛАСОВАНО:

И.П. Сычевский В.А.



Условные обозначения:

- зоны санитарной охраны водозабора и водопровода питьевого назначения
- 5 - обозначение характерной точки границы охранной зоны, полученной при проведении кадастровых работ
- существующая часть границы земельного участка, имеющиеся в ЕГРН сведения о которой достаточные для определения ее местоположения

Кадастровый инженер:

Никитин Н.А./

"14" 09 2017г.



**КАРТА (ПЛАН)**

**Зона санитарной охраны водозабора и водопровода питьевого назначения на территории придорожного сервиса ИП Сычевского В.А. в д.Пестово Ковровского р-на Владимирской области. (Шпояс)**

(наименование объекта землеустройства)

**Титульный лист****1. Сведения о заказчике землеустроительных работ:**

О физическом лице:

Фамилия, имя, отчество (отчество указывается при наличии)

О юридическом лице, органе государственной власти, органе местного самоуправления:

Полное наименование Индивидуальный предприниматель Сычевский Владимир Алексеевич

Страна регистрации (инкорпорации) (указывается в отношении иностранного юридического лица)

Фамилия и инициалы уполномоченного представителя, его должность, реквизиты доверенности (если представитель действует по доверенности)

Сычевский В. А.

Подпись

*Сычевский*

"17" апреля 2017 г.

Место для оттиска печати заказчика



**2. Сведения об исполнителе землеустроительных работ:**

Об индивидуальном предпринимателе:

Фамилия, имя, отчество (отчество указывается при наличии)

Идентификационный номер налогоплательщика \_\_\_\_\_

Контактный телефон и почтовый адрес \_\_\_\_\_

Номер квалификационного аттестата кадастрового инженера (если исполнителем является кадастровый инженер)

О юридическом лице:

Полное наименование ООО "Городская Геодезия"

Основной государственный регистрационный номер 1143328005083

Контактный телефон и почтовый адрес город Владимир, улица Горького, 50а, 7

Фамилия и инициалы уполномоченного представителя юридического лица, его должность, реквизиты доверенности (если представитель действует по доверенности)

Сведения о кадастровом инженере: Никитин Никита Александрович 33-11-163

Подпись \_\_\_\_\_

Дата " 14 " 04 2017 г.

Место для оттиска печати лица, составившего карту(план) объекта землеустройства

**3. Сведения о согласовании карты(плана) объекта землеустройства:**

Полное наименование органа (организации), с которым осуществляется согласование, фамилия и инициалы уполномоченного лица, его должность Индивидуальный предприниматель Сычевский Владимир Алексеевич, Сычевский В.А., -

Реквизиты письма (дата и номер, если согласование оформлено в виде письма)

Подпись \_\_\_\_\_

Дата " 14 " августа 2017 г.

Место для оттиска печати органа(организации), с которым осуществляется согласование



**4. Информация о передаче карты (плана) объекта землеустройства в государственный фонд данных, полученных в результате проведения землеустройства:**

Регистрационный № -

Дата передачи "17" апреля 2017 г.

-

(наименование органа (организации), осуществляющего хранение землеустроительной документации)

**КАРТА (ПЛАН)**

**Зона санитарной охраны водозабора и водопровода питьевого назначения на территории придорожного сервиса ИП Сычевского В.А. в д.Пестово Ковровского р-на Владимирской области. (Шпояс)**

(наименование объекта землеустройства)

<b>№ п/п</b>	<b>Содержание</b>	<b>Номера листов</b>
<b>1</b>	<b>2</b>	<b>3</b>
1	Основания для проведения землеустроительных работ и исходные данные	5
2	Сведения об объекте землеустройства	6
3	Сведения о местоположении границ объекта землеустройства	7
4	Сведения о местоположении измененных (уточненных) границ объекта землеустройства	11



**КАРТА (ПЛАН)**

**Зона санитарной охраны водозабора и водопровода питьевого назначения на территории придорожного сервиса ИП Сычевского В.А. в д.Пестово Ковровского р-на Владимирской области. (Шпояс)**

(наименование объекта землеустройства)

**Основания для проведения землеустроительных работ и исходные данные****Перечень документов**

№ п/п	Наименование и реквизиты документа	Сведения об органе (организации), подготовившем или принявшем документ
1	2	3
1	"Постановление Департамент природопользования и охраны окружающей среды г.Владимира" № _____ от "___" _____ 2017 г.	Администрация Владимирской области Департамент природопользования и охраны окружающей среды
2	"Договор подряда на выполнение кадастровых работ" № 36/16 от "18" сентября 2016 г.	ООО «Городская геодезия»

**КАРТА (ПЛАН)**

**Зона санитарной охраны водозабора и водопровода питьевого назначения на территории придорожного сервиса ИП Сычевского В.А. в д.Пестово Ковровского р-на Владимирской области. (Шпояс)**

(наименование объекта землеустройства)

**Сведения об объекте землеустройства**

<b>№ п/п</b>	<b>Характеристики объекта землеустройства</b>	<b>Описание характеристик</b>
<b>1</b>	<b>2</b>	<b>3</b>
1.	Местоположение объекта землеустройства	601970, обл Владимирская, р-н Ковровский, д Пестово
2.	Площадь объекта землеустройства +/- величина погрешности определения площади (Р +/- Дельта Р)	12813 +/- 40 м <sup>2</sup>
3.	Иные характеристики объекта землеустройства	-

**КАРТА (ПЛАН)****Зона санитарной охраны водозабора и водопровода питьевого назначения на территории придорожного сервиса ИП Сычевского В.А. в д.Пестово Ковровского р-на Владимирской области. (Пояс)**

(наименование объекта землеустройства)

**Сведения о местоположении границ объекта землеустройства**

1. Система координат МСК-33

2. Сведения о характерных точках границ объекта землеустройства

Обозначение характерных точек границ	Координаты, м		Метод определения координат и средняя квадратическая погрешность положения характерной точки (Mt), м	Описание закрепления точки
	X	Y		
1	2	3	4	5
1	201486.92	272743.81	Метод спутниковых геодезических измерений (определений), 0.10	Закрепление отсутствует
2	201485.92	272754.41	Метод спутниковых геодезических измерений (определений), 0.10	Закрепление отсутствует
3	201483.22	272764.56	Метод спутниковых геодезических измерений (определений), 0.10	Закрепление отсутствует
4	201479.73	272772.58	Метод спутниковых геодезических измерений (определений), 0.10	Закрепление отсутствует
5	201473.68	272782.09	Метод спутниковых геодезических измерений (определений), 0.10	Закрепление отсутствует
6	201467.07	272789.44	Метод спутниковых геодезических измерений (определений), 0.10	Закрепление отсутствует
7	201459.15	272795.86	Метод спутниковых геодезических измерений (определений), 0.10	Закрепление отсутствует
8	201448.57	272801.74	Метод спутниковых геодезических измерений (определений), 0.10	Закрепление отсутствует
9	201439.12	272805.02	Метод спутниковых геодезических измерений (определений), 0.10	Закрепление отсутствует
10	201429.59	272806.75	Метод спутниковых геодезических измерений (определений), 0.10	Закрепление отсутствует
11	201418.78	272806.96	Метод спутниковых геодезических измерений (определений), 0.10	Закрепление отсутствует
12	201407.24	272805.15	Метод спутниковых геодезических измерений (определений), 0.10	Закрепление отсутствует
13	201396.06	272801.19	Метод спутниковых геодезических измерений (определений), 0.10	Закрепление отсутствует
14	201387.58	272796.45	Метод спутниковых геодезических измерений (определений), 0.10	Закрепление отсутствует
15	201381.17	272791.60	Метод спутниковых геодезических измерений (определений), 0.10	Закрепление отсутствует
16	201372.49	272782.50	Метод спутниковых геодезических измерений (определений), 0.10	Закрепление отсутствует
17	201367.17	272774.53	Метод спутниковых геодезических измерений (определений), 0.10	Закрепление отсутствует
18	201361.90	272762.36	Метод спутниковых геодезических измерений (определений), 0.10	Закрепление отсутствует

## КАРТА (ПЛАН)

**Зона санитарной охраны водозабора и водопровода питьевого назначения на территории придорожного сервиса ИП Сычевского В.А. в д.Пестово Ковровского р-на Владимирской области. (Пояс)**

(наименование объекта землеустройства)

**Сведения о местоположении границ объекта землеустройства**

2. Сведения о характерных точках границ объекта землеустройства

Обозначение характерных точек границ	Координаты, м		Метод определения координат и средняя квадратическая погрешность положения характерной точки (Mt), м	Описание закрепления точки
	X	Y		
1	2	3	4	5
19	201359.52	272751.79	Метод спутниковых геодезических измерений (определений), 0.10	Закрепление отсутствует
20	201358.93	272742.47	Метод спутниковых геодезических измерений (определений), 0.10	Закрепление отсутствует
21	201359.98	272731.56	Метод спутниковых геодезических измерений (определений), 0.10	Закрепление отсутствует
22	201362.58	272721.78	Метод спутниковых геодезических измерений (определений), 0.10	Закрепление отсутствует
23	201367.14	272711.74	Метод спутниковых геодезических измерений (определений), 0.10	Закрепление отсутствует
24	201372.79	272703.33	Метод спутниковых геодезических измерений (определений), 0.10	Закрепление отсутствует
25	201377.01	272698.52	Метод спутниковых геодезических измерений (определений), 0.10	Закрепление отсутствует
26	201384.37	272692.02	Метод спутниковых геодезических измерений (определений), 0.10	Закрепление отсутствует
27	201393.81	272686.11	Метод спутниковых геодезических измерений (определений), 0.10	Закрепление отсутствует
28	201404.56	272681.79	Метод спутниковых геодезических измерений (определений), 0.10	Закрепление отсутствует
29	201415.78	272679.50	Метод спутниковых геодезических измерений (определений), 0.10	Закрепление отсутствует
30	201425.79	272679.16	Метод спутниковых геодезических измерений (определений), 0.10	Закрепление отсутствует
31	201434.61	272680.17	Метод спутниковых геодезических измерений (определений), 0.10	Закрепление отсутствует
32	201440.50	272681.56	Метод спутниковых геодезических измерений (определений), 0.10	Закрепление отсутствует
33	201447.29	272683.92	Метод спутниковых геодезических измерений (определений), 0.10	Закрепление отсутствует
34	201453.24	272686.73	Метод спутниковых геодезических измерений (определений), 0.10	Закрепление отсутствует
35	201460.08	272690.98	Метод спутниковых геодезических измерений (определений), 0.10	Закрепление отсутствует
36	201465.79	272695.57	Метод спутниковых геодезических измерений (определений), 0.10	Закрепление отсутствует
37	201470.58	272700.38	Метод спутниковых геодезических измерений (определений), 0.10	Закрепление отсутствует

## КАРТА (ПЛАН)

**Зона санитарной охраны водозабора и водопровода питьевого назначения на территории придорожного сервиса ИП Сычевского В.А. в д.Пестово Ковровского р-на Владимирской области. (Шпояс)**

(наименование объекта землеустройства)

## Сведения о местоположении границ объекта землеустройства

## 2. Сведения о характерных точках границ объекта землеустройства

Обозначение характерных точек границ	Координаты, м		Метод определения координат и средняя квадратическая погрешность положения характерной точки (Mt), м	Описание закрепления точки
	X	Y		
1	2	3	4	5
38	201476.64	272708.31	Метод спутниковых геодезических измерений (определений), 0.10	Закрепление отсутствует
39	201481.10	272716.43	Метод спутниковых геодезических измерений (определений), 0.10	Закрепление отсутствует
40	201484.53	272725.75	Метод спутниковых геодезических измерений (определений), 0.10	Закрепление отсутствует
41	201486.42	272735.09	Метод спутниковых геодезических измерений (определений), 0.10	Закрепление отсутствует
1	201486.92	272743.81	Метод спутниковых геодезических измерений (определений), 0.10	Закрепление отсутствует

## 3. Сведения о характерных точках части (частей) границы объекта землеустройства

-	-	-	-	-
---	---	---	---	---

## 4. Сведения о частях границ объекта землеустройства, совпадающих с местоположением внешних границ природных объектов и (или) объектов искусственного происхождения

Обозначение части границ		Описание прохождения части границ
от точки	до точки	
1	2	3
1	2	-
2	3	-
3	4	-
4	5	-
5	6	-
6	7	-
7	8	-
8	9	-
9	10	-
10	11	-
11	12	-
12	13	-
13	14	-
14	15	-



**КАРТА (ПЛАН)**

**Зона санитарной охраны водозабора и водопровода питьевого назначения на территории придорожного сервиса ИП Сычевского В.А. в д.Пестово Ковровского р-на Владимирской области. (Шпояс)**

(наименование объекта землеустройства)

**Сведения о местоположении границ объекта землеустройства**

4. Сведения о частях границ объекта землеустройства, совпадающих с местоположением внешних границ природных объектов и (или) объектов искусственного происхождения

Обозначение части границ		Описание прохождения части границ
от точки	до точки	
1	2	3
15	16	-
16	17	-
17	18	-
18	19	-
19	20	-
20	21	-
21	22	-
22	23	-
23	24	-
24	25	-
25	26	-
26	27	-
27	28	-
28	29	-
29	30	-
30	31	-
31	32	-
32	33	-
33	34	-
34	35	-
35	36	-
36	37	-
37	38	-
38	39	-
39	40	-
40	41	-
41	1	-

## КАРТА (ПЛАН)

**Зона санитарной охраны водозабора и водопровода питьевого назначения на территории придорожного сервиса ИП Сычевского В.А. в д.Пестово Ковровского р-на Владимирской области. (Шпояс)**

(наименование объекта землеустройства)

**Сведения о местоположении измененных (уточненных) границ объекта землеустройства**

1. Система координат -

2. Сведения о характерных точках границ объекта землеустройства

Обозначение характерных точек границ	Существующие координаты, м		Измененные (уточненные) координаты, м		Метод определения координат и средняя квадратическая погрешность положения характерной точки (Mt), м	Описание закрепления точки
	X	Y	X	Y		
1	2	3	4	5	6	7
-	-	-	-	-	-	-

3. Сведения о характерных точках части (частей) границы объекта землеустройства

-	-	-	-	-	-	-
---	---	---	---	---	---	---

4. Сведения о частях границ объекта землеустройства, совпадающих с местоположением внешних границ природных объектов и (или) объектов искусственного происхождения

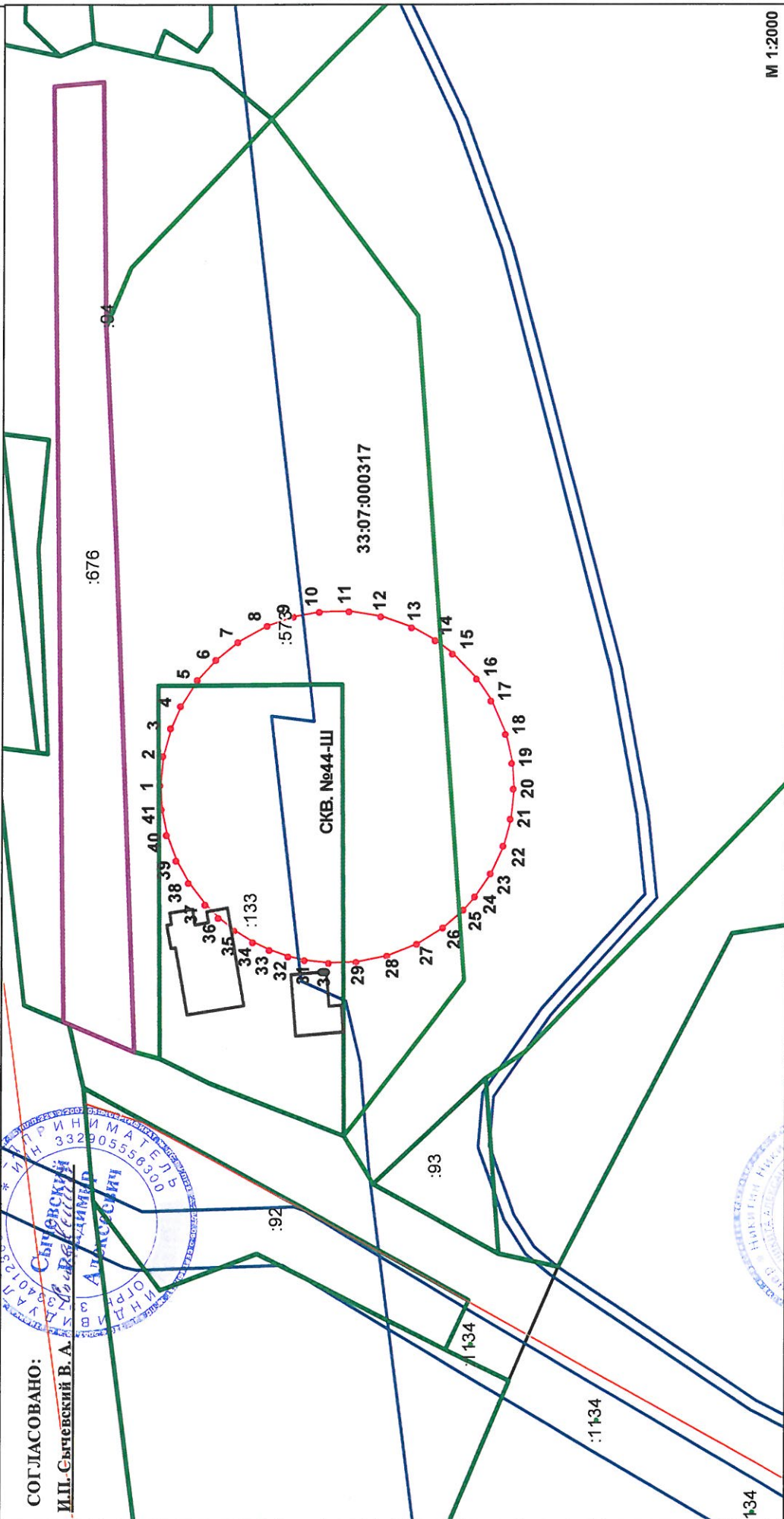
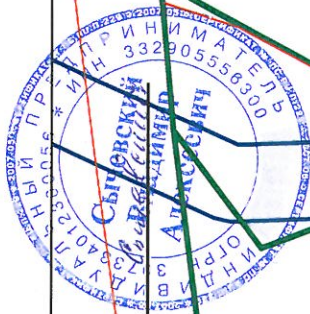
Обозначение части границ		Существующее описание прохождения части границ	Измененное (уточненное) описание прохождения части границ
от точки	до точки		
1	2	3	4
-	-	-	-

КАРТА (ПЛАН)  
территории "Зоны санитарной охраны водозабора и водопровода питьевого назначения" на территории придорожного сервиса ИП Сычевского В.А. в д. Пестово Ковровского р-на Владимирской области. (Площадь)

План границ объекта землеустройства

СОГЛАСОВАНО:

И.П. Сычевский В. А.



33:07:000317

СКВ. №44-Ш

М 1:2000

Условные обозначения:

- зоны санитарной охраны, водозабора и водопровода питьевого назначения
- 5 - обозначение характерной точки границы охранной зоны, полученной при проведении кадастровых работ
- - существующая часть границы земельного участка, имеющиеся в ЕГРН сведения о которой достаточные для определения ее местоположения

Кадастровый инженер:

/ Никитин И.А./

" 14 " 04 2017г.





**КАРТА (ПЛАН)**

**Зона санитарной охраны водозабора и водопровода питьевого назначения на территории придорожного сервиса ИП Сычевского В.А. в д.Пестово Ковровского р-на Владимирской области. (Шпояс)**

(наименование объекта землеустройства)

**Титульный лист****1. Сведения о заказчике землеустроительных работ:**

О физическом лице:

Фамилия, имя, отчество (отчество указывается при наличии)

О юридическом лице, органе государственной власти, органе местного самоуправления:

Полное наименование индивидуальныи предприниматель Сычевский Владимир Алексеевич

Страна регистрации (инкорпорации) (указывается в отношении иностранного юридического лица)

Фамилия и инициалы уполномоченного представителя, его должность, реквизиты доверенности (если представитель действует по доверенности)

Сычевский В. А.

Подпись

*Сычевский В.А.*

"17" апреля 2017 г.

Место для оттиска печати заказчика





**2. Сведения об исполнителе землеустроительных работ:**

Об индивидуальном предпринимателе:

Фамилия, имя, отчество (отчество указывается при наличии)  
\_\_\_\_\_

Идентификационный номер налогоплательщика \_\_\_\_\_

Контактный телефон и почтовый адрес \_\_\_\_\_

Номер квалификационного аттестата кадастрового инженера (если исполнителем является кадастровый инженер)  
\_\_\_\_\_

О юридическом лице:

Полное наименование ООО "Городская Геодезия"

Основной государственный регистрационный номер 1143328005083

Контактный телефон и почтовый адрес город Владимир, улица Горького, 50а, 7

Фамилия и инициалы уполномоченного представителя юридического лица, его должность, реквизиты доверенности (если представитель действует по доверенности)  
\_\_\_\_\_

Сведения о кадастровом инженере Никитин Никита Александрович 33-11-163

Подпись \_\_\_\_\_

Дата " 17 " 07 2014 г.

Место для оттиска печати лица, составившего карту(план) объекта землеустройства

**3. Сведения о согласовании карты(плана) объекта землеустройства:**

Полное наименование органа (организации), с которым осуществляется согласование, фамилия и инициалы уполномоченного лица, его должность индивидуальный предприниматель Сычевский Владимир Алексеевич, Сычевский В.А., -

Реквизиты письма (дата и номер, если согласование оформлено в виде письма)  
\_\_\_\_\_

Подпись \_\_\_\_\_

Дата " 17 " апреля 2017 г.

Место для оттиска печати органа(организации), с которым осуществляется согласование



**4. Информация о передаче карты (плана) объекта землеустройства в государственный фонд данных, полученных в результате проведения землеустройства:**

Регистрационный № -

Дата передачи "17" апреля 2017 г.

-

(наименование органа (организации), осуществляющего хранение землеустроительной документации)

**КАРТА (ПЛАН)**

**Зона санитарной охраны водозабора и водопровода питьевого назначения на территории придорожного сервиса ИП Сычевского В.А. в д.Пестово Ковровского р-на Владимирской области. (Шпояс)**

(наименование объекта землеустройства)

<b>№ п/п</b>	<b>Содержание</b>	<b>Номера листов</b>
<b>1</b>	<b>2</b>	<b>3</b>
1	Основания для проведения землеустроительных работ и исходные данные	5
2	Сведения об объекте землеустройства	6
3	Сведения о местоположении границ объекта землеустройства	7
4	Сведения о местоположении измененных (уточненных) границ объекта землеустройства	12

**КАРТА (ПЛАН)**

**Зона санитарной охраны водозабора и водопровода питьевого назначения на территории придорожного сервиса ИП Сычевского В.А. в д.Пестово Ковровского р-на Владимирской области. (Шпояс)**

(наименование объекта землеустройства)

**Основания для проведения землеустроительных работ и исходные данные****Перечень документов**

№ п/п	Наименование и реквизиты документа	Сведения об органе (организации), подготовившем или принявшем документ
1	2	3
1	"Постановление Департамента природопользования и охраны окружающей среды" № _____ от "___" _____ 2017 г.	Администрация Владимирской области Департамент природопользования и охраны окружающей среды
2	"Договор подряда на выполнение кадастровых работ" № 36/16 от "18" сентября 2016 г.	ООО "Городская геодезия"

**КАРТА (ПЛАН)**

**Зона санитарной охраны водозабора и водопровода питьевого назначения на территории придорожного сервиса ИП Сычевского В.А. в д.Пестово Ковровского р-на Владимирской области. (Шпояс)**

(наименование объекта землеустройства)

**Сведения об объекте землеустройства**

<b>№ п/п</b>	<b>Характеристики объекта землеустройства</b>	<b>Описание характеристик</b>
<b>1</b>	<b>2</b>	<b>3</b>
1.	Местоположение объекта землеустройства	601970, обл Владимирская, р-н Ковровский, д Пестово
2.	Площадь объекта землеустройства +/- величина погрешности определения площади (Р +/- Дельта Р)	642341 +/- 281 м <sup>2</sup>
3.	Иные характеристики объекта землеустройства	-



**КАРТА (ПЛАН)****Зона санитарной охраны водозабора и водопровода питьевого назначения на территории придорожного сервиса ИП Сычевского В.А. в д.Пестово Ковровского р-на Владимирской области. (Шпояс)**

(наименование объекта землеустройства)

**Сведения о местоположении границ объекта землеустройства**

1. Система координат МСК-33

2. Сведения о характерных точках границ объекта землеустройства

Обозначение характерных точек границ	Координаты, м		Метод определения координат и средняя квадратическая погрешность положения характерной точки (Mt), м	Описание закрепления точки
	X	Y		
1	2	3	4	5
1	201875.74	272756.05	Метод спутниковых геодезических измерений (определений), 0.10	Закрепление отсутствует
2	201872.89	272795.43	Метод спутниковых геодезических измерений (определений), 0.10	Закрепление отсутствует
3	201866.19	272836.52	Метод спутниковых геодезических измерений (определений), 0.10	Закрепление отсутствует
4	201854.56	272880.59	Метод спутниковых геодезических измерений (определений), 0.10	Закрепление отсутствует
5	201837.88	272924.82	Метод спутниковых геодезических измерений (определений), 0.10	Закрепление отсутствует
6	201819.00	272962.96	Метод спутниковых геодезических измерений (определений), 0.10	Закрепление отсутствует
7	201798.88	272995.83	Метод спутниковых геодезических измерений (определений), 0.10	Закрепление отсутствует
8	201766.02	273038.90	Метод спутниковых геодезических измерений (определений), 0.10	Закрепление отсутствует
9	201735.33	273071.14	Метод спутниковых геодезических измерений (определений), 0.10	Закрепление отсутствует
10	201691.33	273108.02	Метод спутниковых геодезических измерений (определений), 0.10	Закрепление отсутствует
11	201661.61	273128.12	Метод спутниковых геодезических измерений (определений), 0.10	Закрепление отсутствует
12	201635.94	273142.89	Метод спутниковых геодезических измерений (определений), 0.10	Закрепление отсутствует
13	201619.35	273151.30	Метод спутниковых геодезических измерений (определений), 0.10	Закрепление отсутствует
14	201591.61	273163.52	Метод спутниковых геодезических измерений (определений), 0.10	Закрепление отсутствует
15	201561.93	273174.25	Метод спутниковых геодезических измерений (определений), 0.10	Закрепление отсутствует
16	201536.88	273181.53	Метод спутниковых геодезических измерений (определений), 0.10	Закрепление отсутствует
17	201509.87	273187.68	Метод спутниковых геодезических измерений (определений), 0.10	Закрепление отсутствует
18	201477.66	273192.78	Метод спутниковых геодезических измерений (определений), 0.10	Закрепление отсутствует

## КАРТА (ПЛАН)

**Зона санитарной охраны водозабора и водопровода питьевого назначения на территории придорожного сервиса ИП Сычевского В.А. в д.Пестово Ковровского р-на Владимирской области. (Шпояс)**

(наименование объекта землеустройства)

**Сведения о местоположении границ объекта землеустройства**

2. Сведения о характерных точках границ объекта землеустройства

Обозначение характерных точек границ	Координаты, м		Метод определения координат и средняя квадратическая погрешность положения характерной точки (M <sub>t</sub> ), м	Описание закрепления точки
	X	Y		
1	2	3	4	5
19	201439.22	273195.81	Метод спутниковых геодезических измерений (определений), 0.10	Закрепление отсутствует
20	201398.27	273195.06	Метод спутниковых геодезических измерений (определений), 0.10	Закрепление отсутствует
21	201364.83	273192.36	Метод спутниковых геодезических измерений (определений), 0.10	Закрепление отсутствует
22	201322.80	273184.90	Метод спутниковых геодезических измерений (определений), 0.10	Закрепление отсутствует
23	201276.37	273171.74	Метод спутниковых геодезических измерений (определений), 0.10	Закрепление отсутствует
24	201235.20	273155.37	Метод спутниковых геодезических измерений (определений), 0.10	Закрепление отсутствует
25	201166.56	273116.57	Метод спутниковых геодезических измерений (определений), 0.10	Закрепление отсутствует
26	201116.16	273076.42	Метод спутниковых геодезических измерений (определений), 0.10	Закрепление отсутствует
27	201076.74	273035.27	Метод спутниковых геодезических измерений (определений), 0.10	Закрепление отсутствует
28	201045.86	272994.16	Метод спутниковых геодезических измерений (определений), 0.10	Закрепление отсутствует
29	201014.05	272938.11	Метод спутниковых геодезических измерений (определений), 0.10	Закрепление отсутствует
30	200981.96	272846.81	Метод спутниковых геодезических измерений (определений), 0.10	Закрепление отсутствует
31	200970.31	272761.69	Метод спутниковых геодезических измерений (определений), 0.10	Закрепление отсутствует
32	200975.38	272672.99	Метод спутниковых геодезических измерений (определений), 0.10	Закрепление отсутствует
33	200998.15	272585.70	Метод спутниковых геодезических измерений (определений), 0.10	Закрепление отсутствует
34	201040.15	272500.84	Метод спутниковых геодезических измерений (определений), 0.10	Закрепление отсутствует
35	201088.67	272437.35	Метод спутниковых геодезических измерений (определений), 0.10	Закрепление отсутствует
36	201130.65	272397.00	Метод спутниковых геодезических измерений (определений), 0.10	Закрепление отсутствует
37	201174.05	272364.59	Метод спутниковых геодезических измерений (определений), 0.10	Закрепление отсутствует

**КАРТА (ПЛАН)**

**Зона санитарной охраны водозабора и водопровода питьевого назначения на территории придорожного сервиса ИП Сычевского В.А. в д.Пестово Ковровского р-на Владимирской области. (Шпояс)**

(наименование объекта землеустройства)

**Сведения о местоположении границ объекта землеустройства****2. Сведения о характерных точках границ объекта землеустройства**

Обозначение характерных точек границ	Координаты, м		Метод определения координат и средняя квадратическая погрешность положения характерной точки (M <sub>t</sub> ), м	Описание закрепления точки
	X	Y		
1	2	3	4	5
38	201250.78	272324.08	Метод спутниковых геодезических измерений (определений), 0.10	Закрепление отсутствует
39	201313.22	272303.59	Метод спутниковых геодезических измерений (определений), 0.10	Закрепление отсутствует
40	201361.32	272294.31	Метод спутниковых геодезических измерений (определений), 0.10	Закрепление отсутствует
41	201431.72	272290.18	Метод спутниковых геодезических измерений (определений), 0.10	Закрепление отсутствует
42	201479.80	272293.68	Метод спутниковых геодезических измерений (определений), 0.10	Закрепление отсутствует
43	201550.40	272308.40	Метод спутниковых геодезических измерений (определений), 0.10	Закрепление отсутствует
44	201590.30	272322.15	Метод спутниковых геодезических измерений (определений), 0.10	Закрепление отсутствует
45	201669.11	272362.83	Метод спутниковых геодезических измерений (определений), 0.10	Закрепление отсутствует
46	201743.62	272423.15	Метод спутниковых геодезических измерений (определений), 0.10	Закрепление отсутствует
47	201786.38	272472.71	Метод спутниковых геодезических измерений (определений), 0.10	Закрепление отсутствует
48	201823.57	272531.69	Метод спутниковых геодезических измерений (определений), 0.10	Закрепление отсутствует
49	201853.02	272600.86	Метод спутниковых геодезических измерений (определений), 0.10	Закрепление отсутствует
50	201867.16	272654.39	Метод спутниковых геодезических измерений (определений), 0.10	Закрепление отсутствует
51	201874.96	272713.45	Метод спутниковых геодезических измерений (определений), 0.10	Закрепление отсутствует
1	201875.74	272756.05	Метод спутниковых геодезических измерений (определений), 0.10	Закрепление отсутствует

**3. Сведения о характерных точках части (частей) границы объекта землеустройства**

-	-	-	-	-
---	---	---	---	---

## КАРТА (ПЛАН)

**Зона санитарной охраны водозабора и водопровода питьевого назначения на территории придорожного сервиса ИП Сычевского В.А. в д.Пестово Ковровского р-на Владимирской области. (Шпояс)**

(наименование объекта землеустройства)

## Сведения о местоположении границ объекта землеустройства

4. Сведения о частях границ объекта землеустройства, совпадающих с местоположением внешних границ природных объектов и (или) объектов искусственного происхождения

Обозначение части границ		Описание прохождения части границ
от точки	до точки	
<b>1</b>	<b>2</b>	<b>3</b>
1	2	-
2	3	-
3	4	-
4	5	-
5	6	-
6	7	-
7	8	-
8	9	-
9	10	-
10	11	-
11	12	-
12	13	-
13	14	-
14	15	-
15	16	-
16	17	-
17	18	-
18	19	-
19	20	-
20	21	-
21	22	-
22	23	-
23	24	-
24	25	-
25	26	-
26	27	-
27	28	-
28	29	-
29	30	-
30	31	-

**КАРТА (ПЛАН)**

**Зона санитарной охраны водозабора и водопровода питьевого назначения на территории придорожного сервиса ИП Сычевского В.А. в д.Пестово Ковровского р-на Владимирской области. (Шпояс)**

(наименование объекта землеустройства)

**Сведения о местоположении границ объекта землеустройства**

4. Сведения о частях границ объекта землеустройства, совпадающих с местоположением внешних границ природных объектов и (или) объектов искусственного происхождения

Обозначение части границ		Описание прохождения части границ
от точки	до точки	
1	2	3
31	32	-
32	33	-
33	34	-
34	35	-
35	36	-
36	37	-
37	38	-
38	39	-
39	40	-
40	41	-
41	42	-
42	43	-
43	44	-
44	45	-
45	46	-
46	47	-
47	48	-
48	49	-
49	50	-
50	51	-
51	1	-



## КАРТА (ПЛАН)

**Зона санитарной охраны водозабора и водопровода питьевого назначения на территории придорожного сервиса ИП Сычевского В.А. в д.Пестово Ковровского р-на Владимирской области. (Шпояс)**

(наименование объекта землеустройства)

**Сведения о местоположении измененных (уточненных) границ объекта землеустройства**

1. Система координат -

2. Сведения о характерных точках границ объекта землеустройства

Обозначение характерных точек границ	Существующие координаты, м		Измененные (уточненные) координаты, м		Метод определения координат и средняя квадратическая погрешность положения характерной точки (M <sub>t</sub> ), м	Описание закрепления точки
	X	Y	X	Y		
1	2	3	4	5	6	7
-	-	-	-	-	-	-

3. Сведения о характерных точках части (частей) границы объекта землеустройства

-	-	-	-	-	-	-
---	---	---	---	---	---	---

4. Сведения о частях границ объекта землеустройства, совпадающих с местоположением внешних границ природных объектов и (или) объектов искусственного происхождения

Обозначение части границ		Существующее описание прохождения части границ	Измененное (уточненное) описание прохождения части границ
от точки	до точки		
1	2	3	4
-	-	-	-

КАРТА (ПЛАН)  
территории "Зоны санитарной охраны водозабора и водопровода питьевого назначения" на территории придорожного сервиса ИП Сычевского В.А. в д.Щегово Ковровского р-на Владимирской области. (Шпояс)

План границ объекта землеустройства

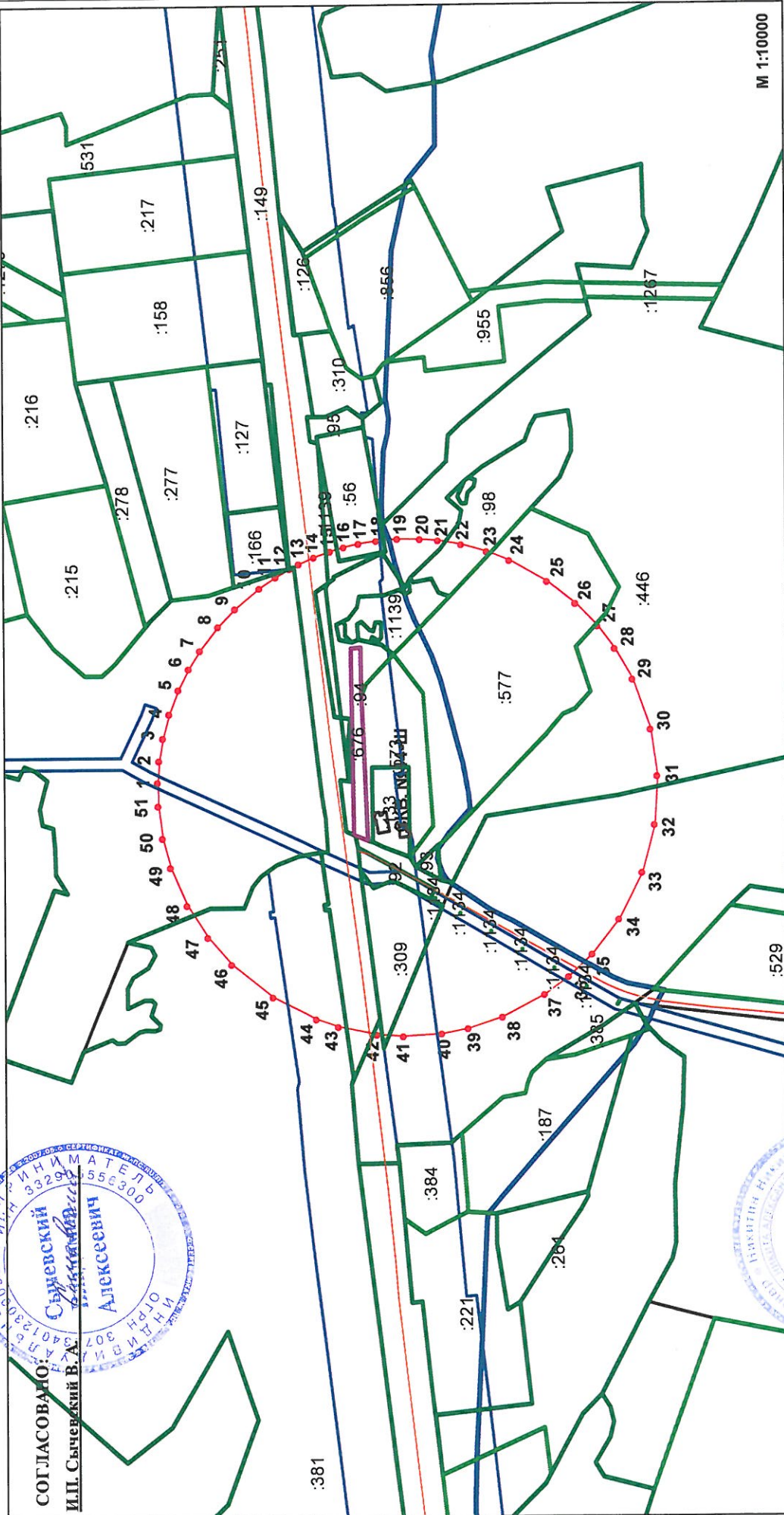


СОГЛАСОВАНО:

И.П. Сычевский В.А.

Сычевский

Алексеевич



М 1:10000

Условные обозначения:

- зоны санитарной охраны водозабора и водопровода питьевого назначения
- 5 - обозначение характерной точки границы охранной зоны, полученной при проведении кадастровых работ
- существующая часть границы земельного участка, имеющиеся в ЕГРН сведения о которой достаточные для определения ее местоположения

Кадастровый инженер:

/ Никитин И.А./

"12" 09 2017г.



## Режим зон санитарной охраны

### разведочно-эксплуатационной скважины № б/н ИП Сычевский В.А.

#### **1. На территории первого пояса зон санитарной охраны (далее ЗСО) запрещается:**

1.1 посадка высокоствольных деревьев, все виды строительства, не имеющие непосредственного отношения к эксплуатации, реконструкции и расширению водопроводных сооружений, размещение жилых и хозяйственно-бытовых зданий, проживание людей, применение ядохимикатов и удобрений;

1.2 сброс сточных вод на местные очистные сооружения, расположенных в пределах первого пояса ЗСО.

#### **2. На территории второго пояса ЗСО запрещается:**

2.1 размещение кладбищ, скотомогильников, полей ассенизации, навозохранилищ, силосных траншей, а также других сельскохозяйственных объектов, обуславливающих опасность микробного загрязнения подземных вод;

2.2 применение удобрений и ядохимикатов;

2.3 сброс промышленных, сельскохозяйственных, городских и ливневых сточных вод, содержание в которых химических веществ и микроорганизмов превышает установленные санитарными правилами гигиенические нормативы качества воды.

#### **3. На территории третьего пояса ЗСО запрещается:**

3.1 размещение накопителей промстоков, шламоохранилищ, складов горючесмазочных материалов, складов ядохимикатов, минеральных и органических удобрений и других объектов, обуславливающих опасность химического загрязнения подземных вод;

3.2 закачка отработанных вод в подземные горизонты, подземное складирование твердых отходов и разработка недр земли.

#### **4. На территории первого пояса ЗСО необходимо предусмотреть следующие мероприятия:**

4.1 территория должна быть спланирована для отвода поверхностного стока за ее пределы, озеленена, ограждена и обеспечена постоянной охраной. Дорожки к сооружениям должны иметь твердое покрытие;

4.2 выполнять санитарно-технические требования к конструкции водозаборной скважины (устройство оголовка, оборудованного аппаратурой для систематического замера уровня и расхода воды;

4.3 устье и затрубное пространство скважины должно быть надежно зацементированы и др.).

**5. На территории второго, третьего пояса ЗСО необходимо предусмотреть следующие мероприятия:**

5.1 выявление, ликвидация и/или восстановление всех бездействующих скважин, представляющих опасность в возможности загрязнения водоносного горизонта;

5.2 бурение новых скважин и новое строительство, связанное с нарушением почвенного покрова, производится при обязательном согласовании с центром государственного санитарно-эпидемиологического надзора;