



РОССИЙСКАЯ ФЕДЕРАЦИЯ

ВЛАДИМИРСКАЯ ОБЛАСТЬ

ЗАКОН

**О внесении изменений в приложения
к Закону Владимирской области
«О преобразовании всех поселений,
входящих в состав муниципального
образования Кольчугинский район, путем
их объединения во вновь образованное
муниципальное образование и наделении
его статусом муниципального округа
и признании утратившими силу отдельных
законов Владимирской области»**

Принят Законодательным Собранием области

29 апреля 2026 года

Статья 1

Внести в приложения к Закону Владимирской области от 25 апреля 2025 года № 36-ОЗ «О преобразовании всех поселений, входящих в состав муниципального образования Кольчугинский район, путем их объединения во вновь образованное муниципальное образование и наделении его статусом муниципального округа и признании утратившими силу отдельных законов Владимирской области» (Официальный интернет-портал правовой информации (www.pravo.gov.ru), 2025, 25 апреля, № 3300202504250022; Официальный интернет-портал правовой информации (www.pravo.gov.ru), 2025, 7 августа, № 3300202508070001) следующие изменения:

- 1) приложение 1 изложить в редакции согласно приложению 1 к настоящему Закону;
- 2) приложение 2 изложить в редакции согласно приложению 2 к настоящему Закону.

Статья 2
Настоящий Закон вступает в силу после его официального опубликования.

Губернатор
Владимирской области



А.А. Авдеев

Владимир
12 мая 2026 г.
№ 57-ОЗ

Приложение 1
к Закону Владимирской области
от 12 мая 2026 г. № 57-03






«Приложение 1
к Закону Владимирской области
от 25 апреля 2025 г. № 36-03

Карта (план)
территории с указанием местоположения границ
муниципального образования Кольчугинский муниципальный округ
Владимирской области



Масштаб 1:100000

Условные обозначения:

-  Граница территории муниципального образования Кольчугинский муниципальный округ Владимирской области
-  Границы территории смежных муниципальных образований
-  Административный центр - г. Кольчугино
-  Границы кадастровых кварталов
-  Границы населенных пунктов
- 10 Обозначение и номер характерной точки границы».



Приложение 2
к Закону Владимирской области
от 12 мая 2026 г. № 57-03

«Приложение 2
к Закону Владимирской области
от 25 апреля 2025 г. № 36-03

**Текстовое описание местоположения
границ муниципального образования
Кольчугинский муниципальный округ
Владимирской области**

Кольчугинский муниципальный округ Владимирской области расположен в северо-западной части Владимирской области. Общая протяженность границы муниципального образования составляет 238,2 км. Город Кольчугино является административным центром муниципального образования Кольчугинский муниципальный округ Владимирской области.

Граница территории муниципального образования Кольчугинский муниципальный округ Владимирской области начинается от точки 1, совмещаясь с границами территорий муниципального образования Юрьев-Польский муниципальный округ Владимирской области и муниципального образования Александровский муниципальный округ Владимирской области.

От точки 1 до точки 2 граница территории муниципального образования Кольчугинский муниципальный округ Владимирской области совмещается с границей территории муниципального образования Юрьев-Польский муниципальный округ Владимирской области и проходит в восточном и юго-восточном направлениях по границам кадастровых кварталов 33:03:000101, 33:03:000109, 33:03:001202, затем, меняя направление на северо-восточное, проходит по границам кадастровых кварталов 33:03:001218 и 33:03:001201, пересекая реку Пекша, а также по землям лесного фонда Юрьев-Польского лесничества Владимирской области.

От точки 2 до точки 3 граница территории муниципального образования Кольчугинский муниципальный округ Владимирской области совмещается с границей территории муниципального образования Юрьев-Польский муниципальный округ Владимирской области и проходит в восточном направлении вдоль северных границ кадастровых кварталов 33:03:001220, 33:03:001010, 33:03:001007 и по границам Кольчугинского лесничества Владимирской области.

От точки 3 до точки 4 граница территории муниципального образования Кольчугинский муниципальный округ Владимирской области совмещается с границей территории муниципального образования Юрьев-Польский муниципальный округ Владимирской области и проходит в юго-восточном

направлении по границе кадастрового квартала 33:03:001007, доходит до реки Сега, поворачивает на северо-восток и проходит по ее правому берегу.

От точки 4 до точки 5 граница территории муниципального образования Кольчугинский муниципальный округ Владимирской области совмещается с границей территории муниципального образования Юрьев-Польский муниципальный округ Владимирской области и проходит в юго-восточном направлении по левому берегу реки Жаровка, а также по восточной границе кадастрового квартала 33:03:001007.

От точки 5 до точки 6 граница территории муниципального образования Кольчугинский муниципальный округ Владимирской области совмещается с границей территории муниципального образования Юрьев-Польский муниципальный округ Владимирской области и проходит в северо-восточном направлении, пересекая железную дорогу «СЖД «Москва - Иваново», затем вдоль левой стороны полосы отвода указанной железной дороги по границе кадастрового квартала 33:03:000902.

От точки 6 до точки 7 граница территории муниципального образования Кольчугинский муниципальный округ Владимирской области совмещается с границей территории муниципального образования Юрьев-Польский муниципальный округ Владимирской области и проходит от границы отвода железной дороги «СЖД «Москва - Иваново» в юго-восточном направлении по границе кадастрового квартала 33:03:000902 до русла реки Кучка.

От точки 7 до точки 8 граница территории муниципального образования Кольчугинский муниципальный округ Владимирской области совмещается с границей территории муниципального образования Юрьев-Польский муниципальный округ Владимирской области и проходит в юго-западном направлении по правому берегу реки Кучка, затем в юго-восточном направлении по восточной границе кадастрового квартала 33:03:000902.

От точки 8 до точки 9 граница территории муниципального образования Кольчугинский муниципальный округ Владимирской области совмещается с границей территории муниципального образования Юрьев-Польский муниципальный округ Владимирской области и проходит в южном направлении по восточным границам кадастровых кварталов 33:03:000902 и 33:03:000808.

От точки 9 до точки 10 граница территории муниципального образования Кольчугинский муниципальный округ Владимирской области совмещается с границей территории муниципального образования Юрьев-Польский муниципальный округ Владимирской области и проходит в юго-восточном направлении по землям лесного фонда Кольчугинского лесничества Владимирской области, а также границам кадастровых кварталов 33:03:000711, 33:03:000701, 33:03:000712.

Точка 10 является точкой совмещения границ территорий муниципального образования Кольчугинский муниципальный округ Владимирской области, муниципального образования Юрьев-Польский муниципальный округ Владимирской области и муниципального образования Собинский муниципальный округ Владимирской области.

От точки 10 до точки 11 граница территории муниципального образования Кольчугинский муниципальный округ Владимирской области совмещается с границей территории муниципального образования Собинский муниципальный округ Владимирской области и проходит в юго-западном направлении по восточной границе кадастрового квартала 33:03:000712, далее, меняя направление на юго-восточное, проходит по восточной границе кадастрового квартала 33:03:000612.

От точки 11 до точки 12 граница территории муниципального образования Кольчугинский муниципальный округ Владимирской области совмещается с границей территории муниципального образования Собинский муниципальный округ Владимирской области и проходит в южном и юго-западном направлениях по левому берегу реки Циминка, а также по восточной границам кадастровых кварталов 33:03:000612, 33:03:000605, затем, меняя направление на восточное, вновь проходит по границе кадастрового квартала 33:03:000612 и границе Кольчугинского лесничества Владимирской области.

От точки 12 до точки 13 граница территории муниципального образования Кольчугинский муниципальный округ Владимирской области совмещается с границей территории муниципального образования Собинский муниципальный округ Владимирской области и проходит в юго-западном и юго-восточном направлениях по границе Кольчугинского лесничества Владимирской области, меняя направление на западное по границе кадастрового квартала 33:03:000612.

От точки 13 до точки 14 граница территории муниципального образования Кольчугинский муниципальный округ Владимирской области совмещается с границей территории муниципального образования Собинский муниципальный округ Владимирской области и проходит в северо-западном и юго-западном направлениях по границе кадастрового квартала 33:03:000612, затем по восточной границе кадастрового квартала 33:03:000613.

Точка 14 является точкой совмещения границ территорий муниципального образования Кольчугинский муниципальный округ Владимирской области, муниципального образования Собинский муниципальный округ Владимирской области и муниципального образования Петушинский муниципальный округ.

От точки 14 до точки 15 граница территории муниципального образования Кольчугинский муниципальный округ Владимирской области совмещается с границей территории муниципального образования Петушинский муниципальный округ и проходит в юго-западном и юго-восточном направлениях по границам кадастровых кварталов 33:03:000613 и 33:03:000610.

От точки 15 до точки 16 граница территории муниципального образования Кольчугинский муниципальный округ Владимирской области совмещается с границей территории муниципального образования Петушинский муниципальный округ и проходит в юго-западном направлении, поворачивая на север по границе кадастрового квартала 33:03:000512, затем на запад

по южной границе кадастрового квартала 33:03:000513, далее проходит в южном направлении по восточной границе кадастрового квартала 33:03:000402 до реки Пекша, затем по ее левому берегу.

От точки 16 до точки 17 граница территории муниципального образования Кольчугинский муниципальный округ Владимирской области совмещается с границей территории муниципального образования Петушинский муниципальный округ и проходит в юго-западном направлении по южной границе кадастрового квартала 33:03:000402, пересекая реку Малая Липня, далее в южном и юго-западном направлениях по границе кадастрового квартала 33:03:000420, затем, меняя направление на северо-западное, проходит по правому берегу реки Большая Липня и по южной границе кадастрового квартала 33:03:000402.

От точки 17 до точки 18 граница территории муниципального образования Кольчугинский муниципальный округ Владимирской области совмещается с границей территории муниципального образования Петушинский муниципальный округ и проходит в северо-западном направлении, затем меняя направление на юго-западное, проходит по границе Государственного природного комплексного (ландшафтного) заказника регионального значения «Кольчугинский», по границам кадастровых кварталов 33:03:000402 и 33:03:000313.

Точка 18 является точкой совмещения границ территорий муниципального образования Кольчугинский муниципальный округ Владимирской области, муниципального образования Петушинский муниципальный округ Владимирской области и муниципального образования городской округ Покров Владимирской области.

От точки 18 до точки 19 граница территории муниципального образования Кольчугинский муниципальный округ Владимирской области совмещается с границей территории муниципального образования городской округ Покров Владимирской области и проходит в юго-западном и северо-западном направлениях до пересечения с рекой Вольга, далее в северо-западном и северо-восточном направлениях по границе кадастрового квартала 33:03:000312, далее, повернув на запад, проходит по южной границе кадастрового квартала 33:03:000314, затем в юго-западном направлении по восточной границе кадастрового квартала 33:03:000305, вдоль полосы отвода автомобильной дороги межмуниципального значения Перново – Головино – Мячиково – Ваулово с идентификационным номером 17 ОП МЗ 17Н-50.

От точки 19 до точки 20 граница территории муниципального образования Кольчугинский муниципальный округ Владимирской области совмещается с границей территории муниципального образования городской округ Покров Владимирской области и проходит в северо-западном направлении, огибая Кольчугинское лесничество Владимирской области по южной и западной границам кадастровых кварталов 33:03:000305, 33:03:000304.

Точка 20 является точкой совмещения границ территорий муниципального образования Кольчугинский муниципальный округ Владимирской области, муниципального образования городской округ Покров

Владимирской области и муниципального образования Киржачский муниципальный округ Владимирской области.

От точки 20 до точки 21 граница территории муниципального образования Кольчугинский муниципальный округ Владимирской области совмещается с границей территории муниципального образования Киржачский муниципальный округ Владимирской области и проходит по границам Кольчугинского и Киржачского лесничеств Владимирской области в северо-западном направлении, далее, меняя направление на восточное, проходит по правому берегу реки Шередарь, затем, поворачивая на северо-запад, по западной границе кадастрового квартала 33:03:000302, затем по границам кадастровых кварталов 33:03:000204 и 33:03:000270.

От точки 21 до точки 22 граница территории муниципального образования Кольчугинский муниципальный округ Владимирской области совмещается с границей территории муниципального образования Киржачский муниципальный округ Владимирской области и проходит в северо-западном направлении по границам Кольчугинского и Киржачского лесничеств Владимирской области, пересекая автомобильную дорогу регионального значения Кольчугино – Киржач с идентификационным номером 17 ОП РЗ 17 К - 9, затем железную дорогу «СЖД «Москва - Иваново», по западной границе кадастрового квартала 33:03:000270.

От точки 22 до точки 23 граница территории муниципального образования Кольчугинский муниципальный округ Владимирской области совмещается с границей территории муниципального образования Киржачский муниципальный округ Владимирской области и проходит в северо-западном направлении по границам кадастровых кварталов 33:03:000132 и 33:03:000131, затем, меняя направление на западное, по правому берегу реки Шорна, а также по границам кадастровых кварталов 33:03:000112 и 33:03:000117, по границам Кольчугинского и Киржачского лесничеств Владимирской области.

От точки 23 до точки 24 граница территории муниципального образования Кольчугинский муниципальный округ Владимирской области совмещается с границей территории муниципального образования Киржачский муниципальный округ Владимирской области и проходит в северо-восточном направлении по западным границам кадастровых кварталов 33:03:000112, 33:03:000118.

Точка 24 является точкой совмещения границ территорий муниципального образования Кольчугинский муниципальный округ Владимирской области, муниципального образования Киржачский муниципальный округ Владимирской области и муниципального образования Александровский муниципальный округ Владимирской области.

От точки 24 до точки 25 граница территории муниципального образования Кольчугинский муниципальный округ Владимирской области совмещается с границей территории муниципального образования Александровский муниципальный округ Владимирской области и проходит в северо-восточном направлении по западной границе кадастрового квартала 33:03:000118.

От точки 25 до точки 26 граница территории муниципального образования Кольчугинский муниципальный округ Владимирской области совмещается с границей территории муниципального образования Александровский муниципальный округ Владимирской области и проходит в северо-западном и северо-восточном направлениях, пересекая автомобильную дорогу регионального значения Колокша - Кольчугино - Александров - Верхние Дворики с идентификационным номером 17 ОП РЗ 17 А - 2, затем по левому берегу реки Большой Киржач, а также по западной границе кадастрового квартала 33:03:000103.

От точки 26 до точки 1 граница территории муниципального образования Кольчугинский муниципальный округ Владимирской области совмещается с границей территории муниципального образования Александровский муниципальный округ Владимирской области и проходит в северо-восточном направлении по северным границам кадастровых кварталов 33:03:000103 и 33:03:000101.».



Handwritten signature or initials.



ЗАКОНОДАТЕЛЬНОЕ СОБРАНИЕ ВЛАДИМИРСКОЙ ОБЛАСТИ

ПОСТАНОВЛЕНИЕ

29.04.2026

г. Владимир

№ 82

О Законе Владимирской области «О внесении изменений в приложения к Закону Владимирской области «О преобразовании всех поселений, входящих в состав муниципального образования Кольчугинский район, путем их объединения во вновь образованное муниципальное образование и наделении его статусом муниципального округа и признании утратившими силу отдельных законов Владимирской области»

Законодательное Собрание Владимирской области

ПОСТАНОВЛЯЕТ:

1. Принять Закон Владимирской области «О внесении изменений в приложения к Закону Владимирской области «О преобразовании всех поселений, входящих в состав муниципального образования Кольчугинский район, путем их объединения во вновь образованное муниципальное образование и наделении его статусом муниципального округа и признании утратившими силу отдельных законов Владимирской области» с учетом поправок.

2. Направить данный Закон Губернатору Владимирской области для подписания и обнародования.

3. Настоящее постановление вступает в силу со дня его принятия.

Председатель
Законодательного Собрания
Владимирской области



О.Н. Хохлова