



Администрация Владимирской области
Департамент природопользования и охраны
окружающей среды

ПОСТАНОВЛЕНИЕ

г. Владимир

«31» октября 2018 г.

№ 110/01 – 25

*Об утверждении проекта зон
санитарной охраны источника водоснабжения-
скважины №917/30 МУП «Водоканал» ЖКХ
Селивановского района в д. Теренино*

В соответствии с пунктом 5 статьи 18 Федерального закона от 30.03.1999 № 52-ФЗ «О санитарно-эпидемиологическом благополучии населения», постановлением департамента природопользования администрации Владимирской области от 15.02.2017 № 19/01-25 «О Порядке утверждения проектов округов и зон санитарной охраны водных объектов, используемых для питьевого, хозяйственно-бытового водоснабжения и в лечебных целях, и установления границ и режима зон санитарной охраны источников питьевого и хозяйственно-бытового водоснабжения», Положением о департаменте природопользования и охраны окружающей среды администрации Владимирской области, утвержденным постановлением Губернатора области от 01.02.2006 № 63

п о с т а н о в л я ю:

1. Утвердить проект зоны санитарной охраны источника водоснабжения - артезианской скважины №917/30 МУП «Водоканал» ЖКХ Селивановского района Владимирской области в д. Теренино.

2. Установить границы зон санитарной охраны в соответствии с картой (планом) зон санитарной охраны (Приложение № 1).

3. Установить режим зон санитарной охраны в соответствии с Приложением № 2.

4. Настоящее постановление вступает в силу со дня его официального опубликования.


И.о. директора департамента



Т.Л. Клименко

Всего листов: 9

| | |
|---|-------------------|
| КАРТА (ПЛАН) Зона санитарной охраны водозаборной скважины № 917/30 (1 пояс) в д. Теренино Селивановского района Владимирской области <small>(наименование объекта землеустройства)</small> | |
| Титульный лист | |
| 1. Сведения о заказчике землеустроительных работ: | |
| О физическом лице: Фамилия, имя, отчество (отчество указывается при наличии) _____ | |
| О юридическом лице, органе государственной власти, органе местного самоуправления: Полное наименование Комитет по управлению муниципальным имуществом администрации Селивановского района Владимирской области | |
| Страна регистрации (инкорпорации) (указывается в отношении иностранного юридического лица) _____ | |
| Фамилия и инициалы уполномоченного представителя, его должность, реквизиты доверенности (если представитель действует по доверенности) Кашицин С. В., председатель | |
| Подпись _____ | Дата " 02 " 04 г. |
| Место для оттиска печати заказчика | |



2. Сведения об исполнителе землеустроительных работ:

Об индивидуальном предпринимателе:

Фамилия, имя, отчество (отчество указывается при наличии)

Идентификационный номер налогоплательщика _____

Контактный телефон и почтовый адрес _____

Номер квалификационного аттестата кадастрового инженера (если исполнителем является кадастровый инженер)

О юридическом лице:

Полное наименование Общество с ограниченной ответственностью "ВИКТОРИ Лэнд"

Основной государственный регистрационный номер 1133334000997

Контактный телефон и почтовый адрес тел. +74923421505, город Муром, улица Мечтателей, д. 8, кв. 16

Фамилия и инициалы уполномоченного представителя юридического лица, его должность, реквизиты доверенности (если представитель действует по доверенности)

Сведения о кадастровом инженере Шишкина Татьяна Васильевна 33-10-68

Подпись _____

Дата " 02 " 04 2018 г.

Место для отиска печати лица, составившего карту(план) объекта землеустройства

3. Сведения о согласовании карты(плана) объекта землеустройства:

Полное наименование органа (организации), с которым осуществляется согласование, фамилия и инициалы уполномоченного лица, его должность Муниципальное унитарное предприятие "Водоканал" жилищно-коммунального хозяйства Селивановского района, Колгашкин С.А., директор

Реквизиты письма (дата и номер, если согласование оформлено в виде письма)

Подпись _____

Дата " 02 " 04 2018 г.

Место для отиска печати органа(организации), с которым осуществляется согласование

КАРТА (ПЛАН)**Зона санитарной охраны водозаборной скважины № 917/30 (1 пояс) в д.
Теренино Селивановского района Владимирской области**

(наименование объекта землеустройства)

| № п/п | Содержание | Номера листов |
|------------------|--|--------------------------|
| 1 | 2 | 3 |
| 1 | Основания для проведения землеустроительных работ и исходные данные | 4 |
| 2 | Сведения об объекте землеустройства | 5 |
| 3 | Сведения о местоположении границ объекта землеустройства | 6 |
| 4 | Сведения о местоположении измененных (уточненных) границ объекта землеустройства | 8 |
| 5 | План границ объекта землеустройства | 9 |

КАРТА (ПЛАН)**Зона санитарной охраны водозаборной скважины № 917/30 (1 пояс) в д.
Теренино Селивановского района Владимирской области**

(наименование объекта землеустройства)

Основания для проведения землеустроительных работ и исходные данные**Перечень документов**

| № п/п | Наименование и реквизиты документа | Сведения об органе (организации), подготовившем или принявшем документ |
|--------------|---|---|
| 1 | 2 | 3 |
| 1 | "Проект зоны санитарной охраны источника водоснабжения, водозабора и водопроводных сооружений" № б/н от "01" января 2010 г. | ИП Павлова М.Ю., ИП Орехова Ю.Ю. |

КАРТА (ПЛАН)**Зона санитарной охраны водозаборной скважины № 917/30 (1 пояс) в д.
Теренино Селивановского района Владимирской области**

(наименование объекта землеустройства)

Сведения об объекте землеустройства

| № п/п | Характеристики объекта землеустройства | Описание характеристик |
|--------------|---|--|
| 1 | 2 | 3 |
| 1. | Местоположение объекта землеустройства | 602342, Владимирская область, район Селивановский, деревня Теренино, МО Чертковское сельское поселение |
| 2. | Площадь объекта землеустройства +/- величина погрешности определения площади (Р +/- Дельта Р) | 2798 +/- 463 м ² |
| 3. | Иные характеристики объекта землеустройства | Граница территории первого пояса ЗСО устанавливается на расстоянии 30 м от скважины. |

КАРТА (ПЛАН)**Зона санитарной охраны водозаборной скважины № 917/30 (1 пояс) в д. Теренино Селивановского района Владимирской области**

(наименование объекта землеустройства)

Сведения о местоположении границ объекта землеустройства

1. Система координат МСК-33

2. Сведения о характерных точках границ объекта землеустройства

| Обозначение характерных точек границ | Координаты, м | | Метод определения координат и средняя квадратическая погрешность положения характерной точки (M _t), м | Описание закрепления точки |
|---|---------------|-----------|--|----------------------------------|
| | X | Y | | |
| 1 | 2 | 3 | 4 | 5 |
| 1 | 166529.38 | 313213.43 | Аналитический метод, 2,5 | |
| 2 | 166528.44 | 313220.89 | Аналитический метод, 2,5 | |
| 3 | 166525.67 | 313227.88 | Аналитический метод, 2,5 | |
| 4 | 166521.25 | 313233.96 | Аналитический метод, 2,5 | |
| 5 | 166515.46 | 313238.76 | Аналитический метод, 2,5 | |
| 6 | 166508.65 | 313241.96 | Аналитический метод, 2,5 | |
| 7 | 166501.27 | 313243.37 | Аналитический метод, 2,5 | |
| 8 | 166493.76 | 313242.89 | Аналитический метод, 2,5 | |
| 9 | 166486.61 | 313240.57 | Аналитический метод, 2,5 | |
| 10 | 166480.26 | 313236.54 | Аналитический метод, 2,5 | |
| 11 | 166475.11 | 313231.06 | Аналитический метод, 2,5 | |
| 12 | 166471.49 | 313224.47 | Аналитический метод, 2,5 | |
| 13 | 166469.62 | 313217.19 | Аналитический метод, 2,5 | |
| 14 | 166469.62 | 313209.67 | Аналитический метод, 2,5 | |
| 15 | 166471.49 | 313202.38 | Аналитический метод, 2,5 | |
| 16 | 166475.11 | 313195.79 | Аналитический метод, 2,5 | |
| 17 | 166480.26 | 313190.31 | Аналитический метод, 2,5 | |
| 18 | 166486.61 | 313186.28 | Аналитический метод, 2,5 | |
| 19 | 166493.76 | 313183.96 | Аналитический метод, 2,5 | |
| 20 | 166501.27 | 313183.48 | Аналитический метод, 2,5 | |
| 21 | 166508.65 | 313184.89 | Аналитический метод, 2,5 | |
| 22 | 166515.46 | 313188.10 | Аналитический метод, 2,5 | |
| 23 | 166521.25 | 313192.89 | Аналитический метод, 2,5 | |
| 24 | 166525.67 | 313198.97 | Аналитический метод, 2,5 | |
| 25 | 166528.44 | 313205.96 | Аналитический метод, 2,5 | |
| 1 | 166529.38 | 313213.43 | Аналитический метод, 2,5 | |
| 3. Сведения о характерных точках части (частей) границы объекта землеустройства | | | | |
| - | - | - | - | - |

КАРТА (ПЛАН)**Зона санитарной охраны водозаборной скважины № 917/30 (1 пояс) в д.
Теренино Селивановского района Владимирской области**

(наименование объекта землеустройства)

Сведения о местоположении границ объекта землеустройства

4. Сведения о частях границ объекта землеустройства, совпадающих с местоположением внешних границ природных объектов и (или) объектов искусственного происхождения

| Обозначение части границ | | Описание прохождения части границ |
|--------------------------|----------|-----------------------------------|
| от точки | до точки | |
| 1 | 2 | 3 |
| - | - | - |

КАРТА (ПЛАН)

Зона санитарной охраны водозаборной скважины № 917/30 (1 пояс) в д. Теренино Селивановского района Владимирской области

(наименование объекта землеустройства)

Сведения о местоположении измененных (уточненных) границ объекта землеустройства

1. Система координат -

2. Сведения о характерных точках границ объекта землеустройства

| Обозначение характерных точек границ | Существующие координаты, м | | Измененные (уточненные) координаты, м | | Метод определения координат и средняя квадратическая погрешность положения характерной точки (Мт), м | Описание закрепления точки |
|--------------------------------------|----------------------------|---|---------------------------------------|---|--|----------------------------|
| | X | Y | X | Y | | |
| 1 | 2 | 3 | 4 | 5 | 6 | 7 |
| - | - | - | - | - | - | - |

3. Сведения о характерных точках части (частей) границы объекта землеустройства

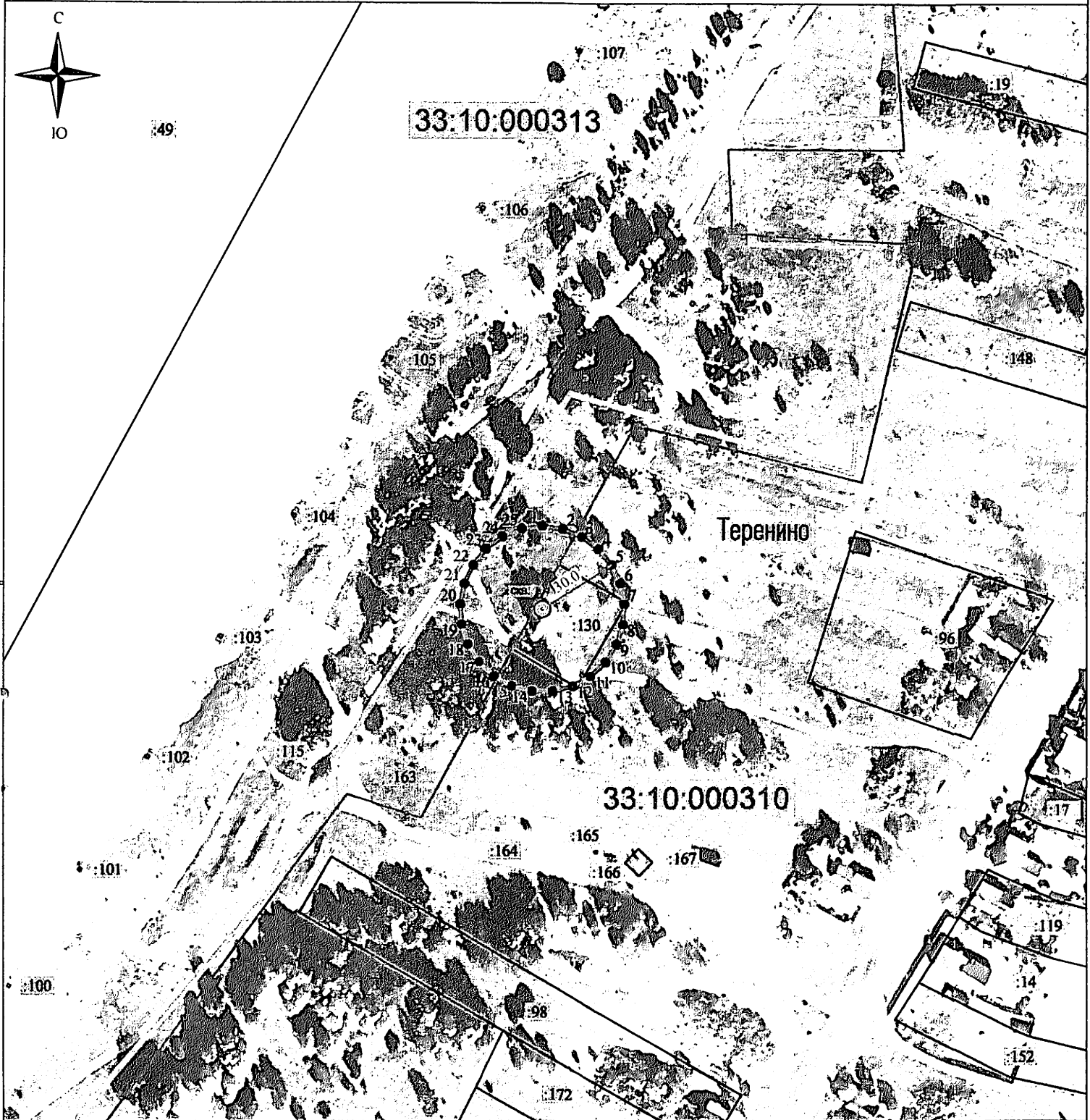
| | | | | | | |
|---|---|---|---|---|---|---|
| - | - | - | - | - | - | - |
|---|---|---|---|---|---|---|

4. Сведения о частях границ объекта землеустройства, совпадающих с местоположением внешних границ природных объектов и (или) объектов искусственного происхождения

| Обозначение части границ | | Существующее описание прохождения части границ | Измененное (уточненное) описание прохождения части границ |
|--------------------------|----------|--|---|
| от точки | до точки | | |
| 1 | 2 | 3 | 4 |
| - | - | - | - |

**Зона санитарной охраны водозаборной скважины № 917/30 (1 пояс)
в д. Теренино Селивановского района Владимирской области**

План границ зоны



Масштаб 1:2000

Используемые условные знаки и обозначения :

- 1 - характеристическая точка границы зоны санитарной охраны
- граница зоны санитарной охраны водозаборной скважины
- ⊕ скв. - обозначение водозаборной скважины
- граница кадастрового квартала
- граница земельного участка
- граница населенного пункта

Кадастровый инженер Шнишкина Т.В.

Дата « 02 »

КАРТА (ПЛАН)

Зона санитарной охраны водозаборной скважины № 917/30 (2 пояс) в д. Теренино Селивановского района Владимирской области

(наименование объекта землеустройства)

Титульный лист

1. Сведения о заказчике землеустроительных работ:

О физическом лице:

Фамилия, имя, отчество (отчество указывается при наличии)

О юридическом лице, органе государственной власти, органе местного самоуправления:

Полное наименование Комитет по управлению муниципальным имуществом администрации Селивановского района Владимирской области

Страна регистрации (инкорпорации) (указывается в отношении иностранного юридического лица)

Фамилия и инициалы уполномоченного представителя, его должность, реквизиты доверенности (если представитель действует по доверенности)

Кашицин С. В., председатель

Подпись _____

Дата " 02 " 04 2018 г.

Место для отпечатка печати заказчика



2. Сведения об исполнителе землеустроительных работ:

Об индивидуальном предпринимателе:

Фамилия, имя, отчество (отчество указывается при наличии)

Идентификационный номер налогоплательщика _____

Контактный телефон и почтовый адрес _____

Номер квалификационного аттестата кадастрового инженера (если исполнителем является кадастровый инженер)

О юридическом лице:

Полное наименование Общество с ограниченной ответственностью "ВИКТОРИ Лэнд"

Основной государственный регистрационный номер 1133334000997

Контактный телефон и почтовый адрес тел. +74923421505, город Муром, улица Мечтателей, д. 8, кв. 16

Фамилия и инициалы уполномоченного представителя юридического лица, его должность, реквизиты доверенности (если представитель действует по доверенности)

Сведения о кадастровом инженере Шишкина Татьяна Васильевна 33-10-68

Подпись _____

Дата "02" "04" 2018 г.

Место для оттиска печати лица, составившего карту(план) объекта землеустройства

3. Сведения о согласовании карты(плана) объекта землеустройства:

Полное наименование органа (организации), с которым осуществляется согласование, фамилия и инициалы уполномоченного лица, его должность Муниципальное унитарное предприятие "Водоканал" жилищно-коммунального хозяйства Селивановского района, Колгашкин С.А., директор

Реквизиты письма (дата и номер, если согласование оформлено в виде письма)

Подпись _____

Дата "02" "04" 2018 г.

Место для оттиска печати органа(организации), с которым осуществляется согласование

КАРТА (ПЛАН)**Зона санитарной охраны водозаборной скважины № 917/30 (2 пояс) в д.
Теренино Селивановского района Владимирской области**

(наименование объекта землеустройства)

| № п/п | Содержание | Номера листов |
|------------------|--|--------------------------|
| 1 | 2 | 3 |
| 1 | Основания для проведения землеустроительных работ и исходные данные | 4 |
| 2 | Сведения об объекте землеустройства | 5 |
| 3 | Сведения о местоположении границ объекта землеустройства | 6 |
| 4 | Сведения о местоположении измененных (уточненных) границ объекта землеустройства | 9 |
| 5 | План границ объекта землеустройства | 10 |

КАРТА (ПЛАН)**Зона санитарной охраны водозаборной скважины № 917/30 (2 пояс) в д.
Теренино Селивановского района Владимирской области**

(наименование объекта землеустройства)

Основания для проведения землеустроительных работ и исходные данные**Перечень документов**

| № п/п | Наименование и реквизиты документа | Сведения об органе (организации), подготовившем или принявшем документ |
|--------------|---|---|
| 1 | 2 | 3 |
| 1 | "Проект зоны санитарной охраны источника водоснабжения, водозабора и водопроводных сооружений" № б/н от "01" января 2010 г. | ИП Павлова М.Ю., ИП Орехова Ю.Ю. |

КАРТА (ПЛАН)

**Зона санитарной охраны водозаборной скважины № 917/30 (2 пояс) в д.
Теренино Селивановского района Владимирской области**

(наименование объекта землеустройства)

Сведения об объекте землеустройства

| № п/п | Характеристики объекта землеустройства | Описание характеристик |
|-------|---|---|
| 1 | 2 | 3 |
| 1. | Местоположение объекта землеустройства | 602342, Владимирская область, район Селивановский, деревня Теренино, МО Чертковское сельское поселение |
| 2. | Площадь объекта землеустройства +/- величина погрешности определения площади (Р +/- Дельта Р) | 61355 +/- 2167 м ² |
| 3. | Иные характеристики объекта землеустройства | Размер второго пояса ЗСО: Протяженность вверх по потоку (с севера на юго-восток) – 219,88 м. Вниз по потоку – 59,86 м. Ширина в одну сторону – 139,87 м |

КАРТА (ПЛАН)**Зона санитарной охраны водозаборной скважины № 917/30 (2 пояс) в д. Теренино Селивановского района Владимирской области**

(наименование объекта землеустройства)

Сведения о местоположении границ объекта землеустройства

1. Система координат МСК-33

2. Сведения о характерных точках границ объекта землеустройства

| Обозначение характерных точек границ | Координаты, м | | Метод определения координат и средняя квадратическая погрешность положения характерной точки (Mt), м | Описание закрепления точки |
|--|---------------|-----------|---|----------------------------------|
| | X | Y | | |
| 1 | 2 | 3 | 4 | 5 |
| 1 | 166719.26 | 313213.43 | Аналитический метод, 2.50 | |
| 2 | 166718.12 | 313227.67 | Аналитический метод, 2.50 | |
| 3 | 166714.77 | 313241.56 | Аналитический метод, 2.50 | |
| 4 | 166709.42 | 313254.81 | Аналитический метод, 2.50 | |
| 5 | 166702.34 | 313267.23 | Аналитический метод, 2.50 | |
| 6 | 166693.84 | 313278.72 | Аналитический метод, 2.50 | |
| 7 | 166684.16 | 313289.24 | Аналитический метод, 2.50 | |
| 8 | 166673.54 | 313298.81 | Аналитический метод, 2.50 | |
| 9 | 166662.15 | 313307.46 | Аналитический метод, 2.50 | |
| 10 | 166650.15 | 313315.24 | Аналитический метод, 2.50 | |
| 11 | 166637.65 | 313322.18 | Аналитический метод, 2.50 | |
| 12 | 166624.74 | 313328.34 | Аналитический метод, 2.50 | |
| 13 | 166611.50 | 313333.74 | Аналитический метод, 2.50 | |
| 14 | 166597.99 | 313338.44 | Аналитический метод, 2.50 | |
| 15 | 166584.27 | 313342.45 | Аналитический метод, 2.50 | |
| 16 | 166570.37 | 313345.81 | Аналитический метод, 2.50 | |
| 17 | 166556.32 | 313348.52 | Аналитический метод, 2.50 | |
| 18 | 166542.18 | 313350.62 | Аналитический метод, 2.50 | |
| 19 | 166527.95 | 313352.11 | Аналитический метод, 2.50 | |
| 20 | 166513.68 | 313353.00 | Аналитический метод, 2.50 | |
| 21 | 166499.38 | 313353.30 | Аналитический метод, 2.50 | |
| 22 | 166485.82 | 313349.66 | Аналитический метод, 2.50 | |
| 23 | 166474.73 | 313340.89 | Аналитический метод, 2.50 | |
| 24 | 166466.08 | 313329.66 | Аналитический метод, 2.50 | |
| 25 | 166459.26 | 313317.22 | Аналитический метод, 2.50 | |
| 26 | 166453.81 | 313304.12 | Аналитический метод, 2.50 | |
| 27 | 166449.46 | 313290.61 | Аналитический метод, 2.50 | |
| 28 | 166446.03 | 313276.84 | Аналитический метод, 2.50 | |
| 29 | 166443.39 | 313262.90 | Аналитический метод, 2.50 | |

КАРТА (ПЛАН)**Зона санитарной охраны водозаборной скважины № 917/30 (2 пояс) в д. Теренино Селивановского района Владимирской области**

(наименование объекта землеустройства)

Сведения о местоположении границ объекта землеустройства**2. Сведения о характерных точках границ объекта землеустройства**

| Обозначение характерных точек границ | Координаты, м | | Метод определения координат и средняя квадратическая погрешность положения характерной точки (Mt), м | Описание закрепления точки |
|--|---------------|-----------|---|----------------------------------|
| | X | Y | | |
| 1 | 2 | 3 | 4 | 5 |
| 30 | 166441.47 | 313248.84 | Аналитический метод, 2.50 | |
| 31 | 166440.22 | 313234.70 | Аналитический метод, 2.50 | |
| 32 | 166439.60 | 313220.52 | Аналитический метод, 2.50 | |
| 33 | 166439.60 | 313206.33 | Аналитический метод, 2.50 | |
| 34 | 166440.22 | 313192.15 | Аналитический метод, 2.50 | |
| 35 | 166441.47 | 313178.01 | Аналитический метод, 2.50 | |
| 36 | 166443.39 | 313163.95 | Аналитический метод, 2.50 | |
| 37 | 166446.03 | 313150.01 | Аналитический метод, 2.50 | |
| 38 | 166449.46 | 313136.24 | Аналитический метод, 2.50 | |
| 39 | 166453.81 | 313122.73 | Аналитический метод, 2.50 | |
| 40 | 166459.26 | 313109.63 | Аналитический метод, 2.50 | |
| 41 | 166466.08 | 313097.19 | Аналитический метод, 2.50 | |
| 42 | 166474.73 | 313085.97 | Аналитический метод, 2.50 | |
| 43 | 166485.82 | 313077.19 | Аналитический метод, 2.50 | |
| 44 | 166499.38 | 313073.56 | Аналитический метод, 2.50 | |
| 45 | 166513.68 | 313073.85 | Аналитический метод, 2.50 | |
| 46 | 166527.95 | 313074.74 | Аналитический метод, 2.50 | |
| 47 | 166542.18 | 313076.23 | Аналитический метод, 2.50 | |
| 48 | 166556.32 | 313078.33 | Аналитический метод, 2.50 | |
| 49 | 166570.37 | 313081.04 | Аналитический метод, 2.50 | |
| 50 | 166584.27 | 313084.40 | Аналитический метод, 2.50 | |
| 51 | 166597.99 | 313088.41 | Аналитический метод, 2.50 | |
| 52 | 166611.50 | 313093.11 | Аналитический метод, 2.50 | |
| 53 | 166624.74 | 313098.51 | Аналитический метод, 2.50 | |
| 54 | 166637.65 | 313104.67 | Аналитический метод, 2.50 | |
| 55 | 166650.15 | 313111.61 | Аналитический метод, 2.50 | |
| 56 | 166662.15 | 313119.39 | Аналитический метод, 2.50 | |
| 57 | 166673.54 | 313128.04 | Аналитический метод, 2.50 | |
| 58 | 166684.16 | 313137.61 | Аналитический метод, 2.50 | |
| 59 | 166693.84 | 313148.13 | Аналитический метод, 2.50 | |

КАРТА (ПЛАН)

**Зона санитарной охраны водозаборной скважины № 917/30 (2 пояс) в д.
Теренино Селивановского района Владимирской области**

(наименование объекта землеустройства)

Сведения о местоположении границ объекта землеустройства**2. Сведения о характерных точках границ объекта землеустройства**

| Обозначение характерных точек границ | Координаты, м | | Метод определения координат и средняя квадратическая погрешность положения характерной точки (Mt), м | Описание закрепления точки |
|--|---------------|-----------|---|----------------------------------|
| | X | Y | | |
| 1 | 2 | 3 | 4 | 5 |
| 60 | 166702.34 | 313159.62 | Аналитический метод, 2.50 | |
| 61 | 166709.42 | 313172.04 | Аналитический метод, 2.50 | |
| 62 | 166714.77 | 313185.29 | Аналитический метод, 2.50 | |
| 63 | 166718.12 | 313199.18 | Аналитический метод, 2.50 | |
| 1 | 166719.26 | 313213.43 | Аналитический метод, 2.50 | |

3. Сведения о характерных точках части (частей) границы объекта землеустройства

| | | | | |
|---|---|---|---|---|
| - | - | - | - | - |
|---|---|---|---|---|

4. Сведения о частях границ объекта землеустройства, совпадающих с местоположением внешних границ природных объектов и (или) объектов искусственного происхождения

| Обозначение части границ | | Описание прохождения части границ |
|--------------------------|----------|-----------------------------------|
| от точки | по точке | |
| 1 | 2 | 3 |
| - | - | - |

КАРТА (ПЛАН)

Зона санитарной охраны водозаборной скважины № 917/30 (2 пояс) в д. Теренино Селивановского района Владимирской области

(наименование объекта землеустройства)

Сведения о местоположении измененных (уточненных) границ объекта землеустройства

1. Система координат -

2. Сведения о характерных точках границ объекта землеустройства

| Обозначение характерных точек границ | Существующие координаты, м | | Измененные (уточненные) координаты, м | | Метод определения координат и средняя квадратическая погрешность положения характерной точки (Мт), м | Описание закрепления точки |
|--------------------------------------|----------------------------|---|---------------------------------------|---|--|----------------------------|
| | X | Y | X | Y | | |
| 1 | 2 | 3 | 4 | 5 | 6 | 7 |
| - | - | - | - | - | - | - |

3. Сведения о характерных точках части (частей) границы объекта землеустройства

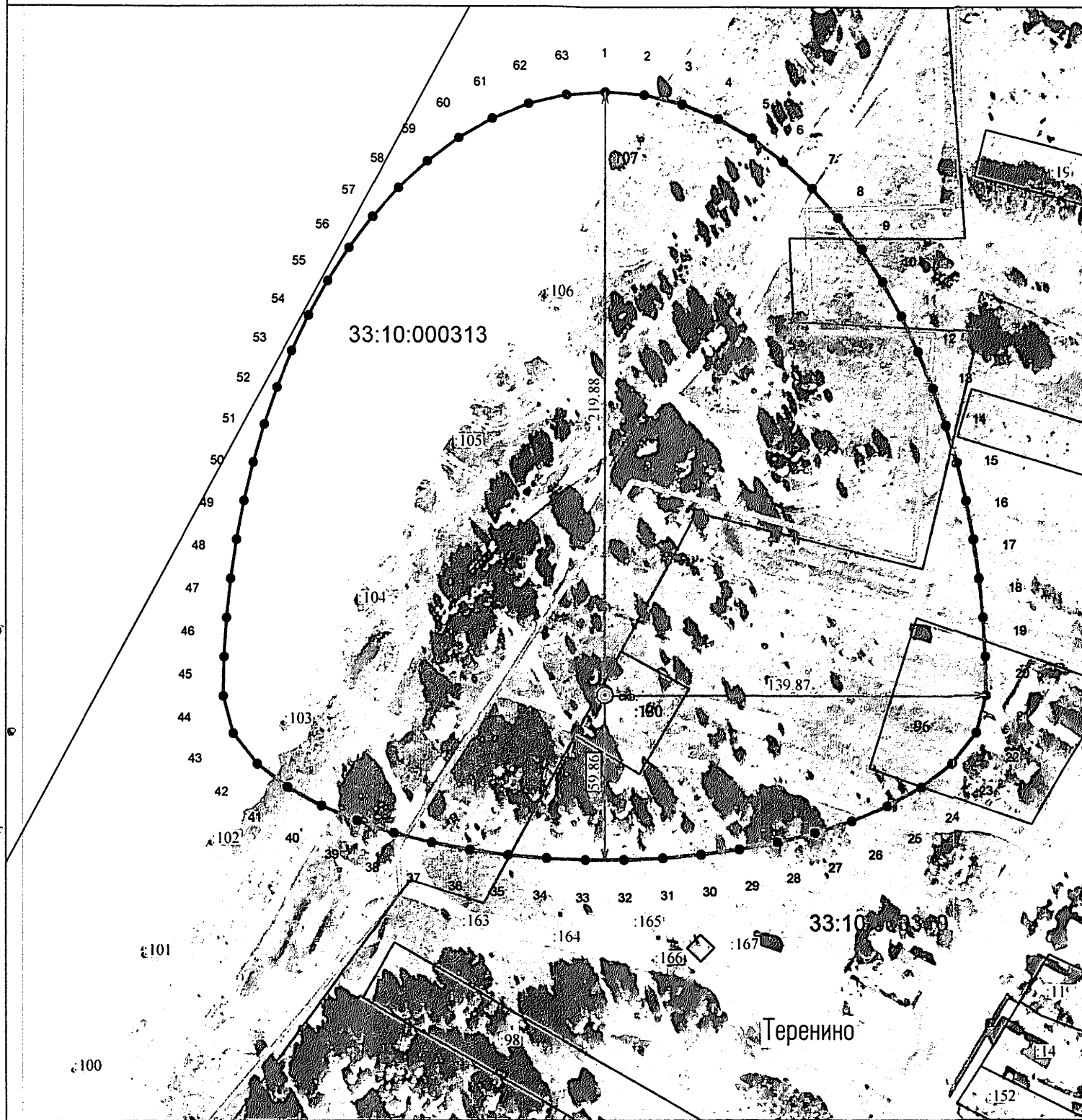
| | | | | | | |
|---|---|---|---|---|---|---|
| - | - | - | - | - | - | - |
|---|---|---|---|---|---|---|

4. Сведения о частях границ объекта землеустройства, совпадающих с местоположением внешних границ природных объектов и (или) объектов искусственного происхождения

| Обозначение части границ | | Существующее описание прохождения части границ | Измененное (уточненное) описание прохождения части границ |
|--------------------------|----------|--|---|
| от точки | по точке | | |
| 1 | 2 | 3 | 4 |
| - | - | - | - |

Зона санитарной охраны водозаборной скважины № 917/30 (2 пояс)
в д. Теренино Селивановского района Владимирской области

План границ зоны



Масштаб 1:2000

Используемые условные знаки и обозначения :

- 1 - характеристическая точка границы зоны санитарной охраны
- (thick line) - граница зоны санитарной охраны водозаборной скважины
- ⊕ СКВ. - обозначение водозаборной скважины
- (thin solid line) - граница кадастрового квартала
- (dashed line) - граница земельного участка
- (dotted line) - граница населенного пункта

Кадастровый инженер № 33-10-68 Шишкина Т.В.

Д. « 08 » 2018 г.

КАРТА (ПЛАН)

Зона санитарной охраны водозаборной скважины № 917/30 (3 пояс) в д. Теренино Селивановского района Владимирской области

(наименование объекта землеустройства)

Титульный лист

1. Сведения о заказчике землеустроительных работ:

О физическом лице:

Фамилия, имя, отчество (отчество указывается при наличии)

О юридическом лице, органе государственной власти, органе местного самоуправления:

Полное наименование Комитет по управлению муниципальным имуществом администрации Селивановского района Владимирской области

Страна регистрации (инкорпорации) (указывается в отношении иностранного юридического лица)

Фамилия и инициалы уполномоченного представителя, его должность, реквизиты доверенности (если представитель действует по доверенности)

Кашицин С. В., председатель

Подпись _____

Дата " 02 " 04 2018 г.

Место для отрисовки печати заказчика



2. Сведения об исполнителе землеустроительных работ:

Об индивидуальном предпринимателе:

Фамилия, имя, отчество (отчество указывается при наличии)

Идентификационный номер налогоплательщика _____

Контактный телефон и почтовый адрес _____

Номер квалификационного аттестата кадастрового инженера (если исполнителем является кадастровый инженер)

О юридическом лице:

Полное наименование Общество с ограниченной ответственностью "ВИКТОРИ Лэнд"

Основной государственный регистрационный номер 1133334000997

Контактный телефон и почтовый адрес тел. +74923421505, город Муром, улица Мечтателей, д. 8, кв. 16

Фамилия и инициалы уполномоченного представителя юридического лица, его должность, реквизиты доверенности (если представитель действует по доверенности)

Сведения о кадастровом инженере Шишкина Татьяна Васильевна 33-10-68

Подпись _____

Дата " 02 " 04 2018 г.

Место для отриски печати лица, составившего карту(план) объекта землеустройства

3. Сведения о согласовании карты(плана) объекта землеустройства:

Полное наименование органа (организации), с которым осуществляется согласование, фамилия и инициалы уполномоченного лица, его должность Муниципальное унитарное предприятие "Водоканал" жилищно-коммунального хозяйства Селивановского района, Колгашкин С.А., директор

Реквизиты письма (дата и номер, если согласование оформлено в виде письма)

Подпись _____

Дата " 02 " 04 2018 г.

Место для отриски печати органа(организации), с которым осуществляется согласование

КАРТА (ПЛАН)**Зона санитарной охраны водозаборной скважины № 917/30 (3 пояс) в д.
Теренино Селивановского района Владимирской области**

(наименование объекта землеустройства)

| № п/п | Содержание | Номера листов |
|------------------|--|--------------------------|
| 1 | 2 | 3 |
| 1 | Основания для проведения землеустроительных работ и исходные данные | 4 |
| 2 | Сведения об объекте землеустройства | 5 |
| 3 | Сведения о местоположении границ объекта землеустройства | 6 |
| 4 | Сведения о местоположении измененных (уточненных) границ объекта землеустройства | 10 |
| 5 | План границ объекта землеустройства | 11 |

КАРТА (ПЛАН)**Зона санитарной охраны водозаборной скважины № 917/30 (3 пояс) в д.
Теренино Селивановского района Владимирской области**

(наименование объекта землеустройства)

Основания для проведения землеустроительных работ и исходные данные**Перечень документов**

| № п/п | Наименование и реквизиты документа | Сведения об органе (организации), подготовившем или принявшем документ |
|--------------|---|---|
| 1 | 2 | 3 |
| 1 | "Проект зоны санитарной охраны источника водоснабжения, водозабора и водопроводных сооружений" № б/н от "01" января 2010 г. | ИП Павлова М.Ю., ИП Орехова Ю.Ю. |

КАРТА (ПЛАН)**Зона санитарной охраны водозаборной скважины № 917/30 (3 пояс) в д.
Теренино Селивановского района Владимирской области**

(наименование объекта землеустройства)

Сведения об объекте землеустройства

| № п/п | Характеристики объекта землеустройства | Описание характеристик |
|--------------|---|--|
| 1 | 2 | 3 |
| 1. | Местоположение объекта землеустройства | 602342, Владимирская область, район Селивановский, деревня Теренино, МО Чертковское сельское поселение |
| 2. | Площадь объекта землеустройства +/- величина погрешности определения площади (Р +/- Дельта Р) | 3087082 +/- 15374 м ² |
| 3. | Иные характеристики объекта землеустройства | Размер третьего пояса ЗСО: Протяженность вверх по потоку (с севера на юго-восток) – 1384,67 м. Вниз по потоку – 598,57 м. Ширина в одну сторону – 991,62 м. |

КАРТА (ПЛАН)**Зона санитарной охраны водозаборной скважины № 917/30 (3 пояс) в д. Теренино Селивановского района Владимирской области**

(наименование объекта землеустройства)

Сведения о местоположении границ объекта землеустройства

1. Система координат МСК-33

2. Сведения о характерных точках границ объекта землеустройства

| Обозначение характерных точек границ | Координаты, м | | Метод определения координат и средняя квадратическая погрешность положения характерной точки (M _t), м | Описание закрепления точки |
|--|---------------|-----------|--|----------------------------------|
| | X | Y | | |
| 1 | 2 | 3 | 4 | 5 |
| 1 | 167884.05 | 313213.43 | Аналитический метод, 2.50 | |
| 2 | 167881.29 | 313275.98 | Аналитический метод, 2.50 | |
| 3 | 167873.07 | 313338.06 | Аналитический метод, 2.50 | |
| 4 | 167859.54 | 313399.20 | Аналитический метод, 2.50 | |
| 5 | 167840.92 | 313458.98 | Аналитический метод, 2.50 | |
| 6 | 167817.54 | 313517.07 | Аналитический метод, 2.50 | |
| 7 | 167789.71 | 313573.18 | Аналитический метод, 2.50 | |
| 8 | 167757.83 | 313627.07 | Аналитический метод, 2.50 | |
| 9 | 167722.24 | 313678.61 | Аналитический метод, 2.50 | |
| 10 | 167683.31 | 313727.66 | Аналитический метод, 2.50 | |
| 11 | 167641.39 | 313774.19 | Аналитический метод, 2.50 | |
| 12 | 167596.78 | 313818.15 | Аналитический метод, 2.50 | |
| 13 | 167549.77 | 313859.54 | Аналитический метод, 2.50 | |
| 14 | 167500.64 | 313898.38 | Аналитический метод, 2.50 | |
| 15 | 167449.61 | 313934.69 | Аналитический метод, 2.50 | |
| 16 | 167396.91 | 313968.53 | Аналитический метод, 2.50 | |
| 17 | 167342.71 | 313999.92 | Аналитический метод, 2.50 | |
| 18 | 167287.19 | 314028.91 | Аналитический метод, 2.50 | |
| 19 | 167230.50 | 314055.55 | Аналитический метод, 2.50 | |
| 20 | 167172.79 | 314079.88 | Аналитический метод, 2.50 | |
| 21 | 167114.17 | 314101.94 | Аналитический метод, 2.50 | |
| 22 | 167054.76 | 314121.79 | Аналитический метод, 2.50 | |
| 23 | 166994.67 | 314139.44 | Аналитический метод, 2.50 | |
| 24 | 166933.98 | 314154.94 | Аналитический метод, 2.50 | |
| 25 | 166872.79 | 314168.31 | Аналитический метод, 2.50 | |
| 26 | 166811.18 | 314179.58 | Аналитический метод, 2.50 | |
| 27 | 166749.22 | 314188.77 | Аналитический метод, 2.50 | |
| 28 | 166687.00 | 314195.90 | Аналитический метод, 2.50 | |
| 29 | 166624.57 | 314200.98 | Аналитический метод, 2.50 | |

КАРТА (ПЛАН)**Зона санитарной охраны водозаборной скважины № 917/30 (3 пояс) в д. Теренино Селивановского района Владимирской области**

(наименование объекта землеустройства)

Сведения о местоположении границ объекта землеустройства**2. Сведения о характерных точках границ объекта землеустройства**

| Обозначение характерных точек границ | Координаты, м | | Метод определения координат и средняя квадратическая погрешность положения характерной точки (M _t), м | Описание закрепления точки |
|--|---------------|-----------|--|----------------------------------|
| | X | Y | | |
| 1 | 2 | 3 | 4 | 5 |
| 30 | 166562.01 | 314204.03 | Аналитический метод, 2.50 | |
| 31 | 166499.38 | 314205.05 | Аналитический метод, 2.50 | |
| 32 | 166436.30 | 314199.52 | Аналитический метод, 2.50 | |
| 33 | 166375.05 | 314183.42 | Аналитический метод, 2.50 | |
| 34 | 166317.06 | 314157.92 | Аналитический метод, 2.50 | |
| 35 | 166263.19 | 314124.58 | Аналитический метод, 2.50 | |
| 36 | 166213.78 | 314084.89 | Аналитический метод, 2.50 | |
| 37 | 166168.87 | 314040.17 | Аналитический метод, 2.50 | |
| 38 | 166128.29 | 313991.48 | Аналитический метод, 2.50 | |
| 39 | 166091.80 | 313939.65 | Аналитический метод, 2.50 | |
| 40 | 166059.15 | 313885.31 | Аналитический метод, 2.50 | |
| 41 | 166030.10 | 313828.97 | Аналитический метод, 2.50 | |
| 42 | 166004.40 | 313771.01 | Аналитический метод, 2.50 | |
| 43 | 165981.88 | 313711.75 | Аналитический метод, 2.50 | |
| 44 | 165962.37 | 313651.43 | Аналитический метод, 2.50 | |
| 45 | 165945.72 | 313590.26 | Аналитический метод, 2.50 | |
| 46 | 165931.81 | 313528.40 | Аналитический метод, 2.50 | |
| 47 | 165920.56 | 313466.01 | Аналитический метод, 2.50 | |
| 48 | 165911.88 | 313403.21 | Аналитический метод, 2.50 | |
| 49 | 165905.72 | 313340.11 | Аналитический метод, 2.50 | |
| 50 | 165902.04 | 313276.81 | Аналитический метод, 2.50 | |
| 51 | 165900.81 | 313213.43 | Аналитический метод, 2.50 | |
| 52 | 165902.04 | 313150.04 | Аналитический метод, 2.50 | |
| 53 | 165905.72 | 313086.74 | Аналитический метод, 2.50 | |
| 54 | 165911.88 | 313023.64 | Аналитический метод, 2.50 | |
| 55 | 165920.56 | 312960.84 | Аналитический метод, 2.50 | |
| 56 | 165931.81 | 312898.45 | Аналитический метод, 2.50 | |
| 57 | 165945.72 | 312836.59 | Аналитический метод, 2.50 | |
| 58 | 165962.37 | 312775.42 | Аналитический метод, 2.50 | |
| 59 | 165981.88 | 312715.10 | Аналитический метод, 2.50 | |

КАРТА (ПЛАН)**Зона санитарной охраны водозаборной скважины № 917/30 (3 пояс) в д.
Теренино Селивановского района Владимирской области**

(наименование объекта землеустройства)

Сведения о местоположении границ объекта землеустройства**2. Сведения о характерных точках границ объекта землеустройства**

| Обозначение характерных точек границ | Координаты, м | | Метод определения координат и средняя квадратическая погрешность положения характерной точки (M _t), м | Описание закрепления точки |
|--|---------------|-----------|--|----------------------------------|
| | X | Y | | |
| 1 | 2 | 3 | 4 | 5 |
| 60 | 166004.40 | 312655.84 | Аналитический метод, 2.50 | |
| 61 | 166030.10 | 312597.88 | Аналитический метод, 2.50 | |
| 62 | 166059.15 | 312541.54 | Аналитический метод, 2.50 | |
| 63 | 166091.80 | 312487.20 | Аналитический метод, 2.50 | |
| 64 | 166128.29 | 312435.37 | Аналитический метод, 2.50 | |
| 65 | 166168.87 | 312386.68 | Аналитический метод, 2.50 | |
| 66 | 166213.78 | 312341.96 | Аналитический метод, 2.50 | |
| 67 | 166263.19 | 312302.27 | Аналитический метод, 2.50 | |
| 68 | 166317.06 | 312268.93 | Аналитический метод, 2.50 | |
| 69 | 166375.05 | 312243.43 | Аналитический метод, 2.50 | |
| 70 | 166436.30 | 312227.33 | Аналитический метод, 2.50 | |
| 71 | 166499.38 | 312221.81 | Аналитический метод, 2.50 | |
| 72 | 166562.01 | 312222.82 | Аналитический метод, 2.50 | |
| 73 | 166624.57 | 312225.87 | Аналитический метод, 2.50 | |
| 74 | 166687.00 | 312230.95 | Аналитический метод, 2.50 | |
| 75 | 166749.22 | 312238.08 | Аналитический метод, 2.50 | |
| 76 | 166811.18 | 312247.27 | Аналитический метод, 2.50 | |
| 77 | 166872.79 | 312258.54 | Аналитический метод, 2.50 | |
| 78 | 166933.98 | 312271.91 | Аналитический метод, 2.50 | |
| 79 | 166994.67 | 312287.41 | Аналитический метод, 2.50 | |
| 80 | 167054.76 | 312305.06 | Аналитический метод, 2.50 | |
| 81 | 167114.17 | 312324.91 | Аналитический метод, 2.50 | |
| 82 | 167172.79 | 312346.97 | Аналитический метод, 2.50 | |
| 83 | 167230.50 | 312371.30 | Аналитический метод, 2.50 | |
| 84 | 167287.19 | 312397.94 | Аналитический метод, 2.50 | |
| 85 | 167342.71 | 312426.94 | Аналитический метод, 2.50 | |
| 86 | 167396.91 | 312458.33 | Аналитический метод, 2.50 | |
| 87 | 167449.61 | 312492.16 | Аналитический метод, 2.50 | |
| 88 | 167500.64 | 312528.47 | Аналитический метод, 2.50 | |
| 89 | 167549.77 | 312567.31 | Аналитический метод, 2.50 | |

КАРТА (ПЛАН)

Зона санитарной охраны водозаборной скважины № 917/30 (3 пояс) в д. Теренино Селивановского района Владимирской области

(наименование объекта землеустройства)

Сведения о местоположении границ объекта землеустройства**2. Сведения о характерных точках границ объекта землеустройства**

| Обозначение характерных точек границ | Координаты, м | | Метод определения координат и средняя квадратическая погрешность положения характерной точки (Mt), м | Описание закрепления точки |
|--|---------------|-----------|---|----------------------------------|
| | X | Y | | |
| 1 | 2 | 3 | 4 | 5 |
| 90 | 167596.78 | 312608.70 | Аналитический метод, 2.50 | |
| 91 | 167641.39 | 312652.66 | Аналитический метод, 2.50 | |
| 92 | 167683.31 | 312699.19 | Аналитический метод, 2.50 | |
| 93 | 167722.24 | 312748.25 | Аналитический метод, 2.50 | |
| 94 | 167757.83 | 312799.78 | Аналитический метод, 2.50 | |
| 95 | 167789.71 | 312853.67 | Аналитический метод, 2.50 | |
| 96 | 167817.54 | 312909.78 | Аналитический метод, 2.50 | |
| 97 | 167840.92 | 312967.87 | Аналитический метод, 2.50 | |
| 98 | 167859.54 | 313027.66 | Аналитический метод, 2.50 | |
| 99 | 167873.07 | 313088.79 | Аналитический метод, 2.50 | |
| 100 | 167881.29 | 313150.87 | Аналитический метод, 2.50 | |
| 1 | 167884.05 | 313213.43 | Аналитический метод, 2.50 | |

3. Сведения о характерных точках части (частей) границы объекта землеустройства

| | | | | |
|---|---|---|---|---|
| - | - | - | - | - |
|---|---|---|---|---|

4. Сведения о частях границ объекта землеустройства, совпадающих с местоположением внешних границ природных объектов и (или) объектов искусственного происхождения

| Обозначение части границ | | Описание прохождения части границ |
|--------------------------|----------|-----------------------------------|
| от точки | до точки | |
| 1 | 2 | 3 |
| - | - | - |

КАРТА (ПЛАН)

**Зона санитарной охраны водозаборной скважины № 917/30 (3 пояс) в д.
Теренино Селивановского района Владимирской области**

(наименование объекта землеустройства)

**Сведения о местоположении измененных (уточненных) границ объекта
землеустройства**

1. Система координат -

2. Сведения о характерных точках границ объекта землеустройства

| Обозначение характерных точек границ | Существующие координаты, м | | Измененные (уточненные) координаты, м | | Метод определения координат и средняя квадратическая погрешность положения характерной точки (M _t), м | Описание закрепления точки |
|--|-------------------------------|---|---|---|---|----------------------------------|
| | X | Y | X | Y | | |
| 1 | 2 | 3 | 4 | 5 | 6 | 7 |
| - | - | - | - | - | - | - |

3. Сведения о характерных точках части (частей) границы объекта землеустройства

| | | | | | | |
|---|---|---|---|---|---|---|
| - | - | - | - | - | - | - |
|---|---|---|---|---|---|---|

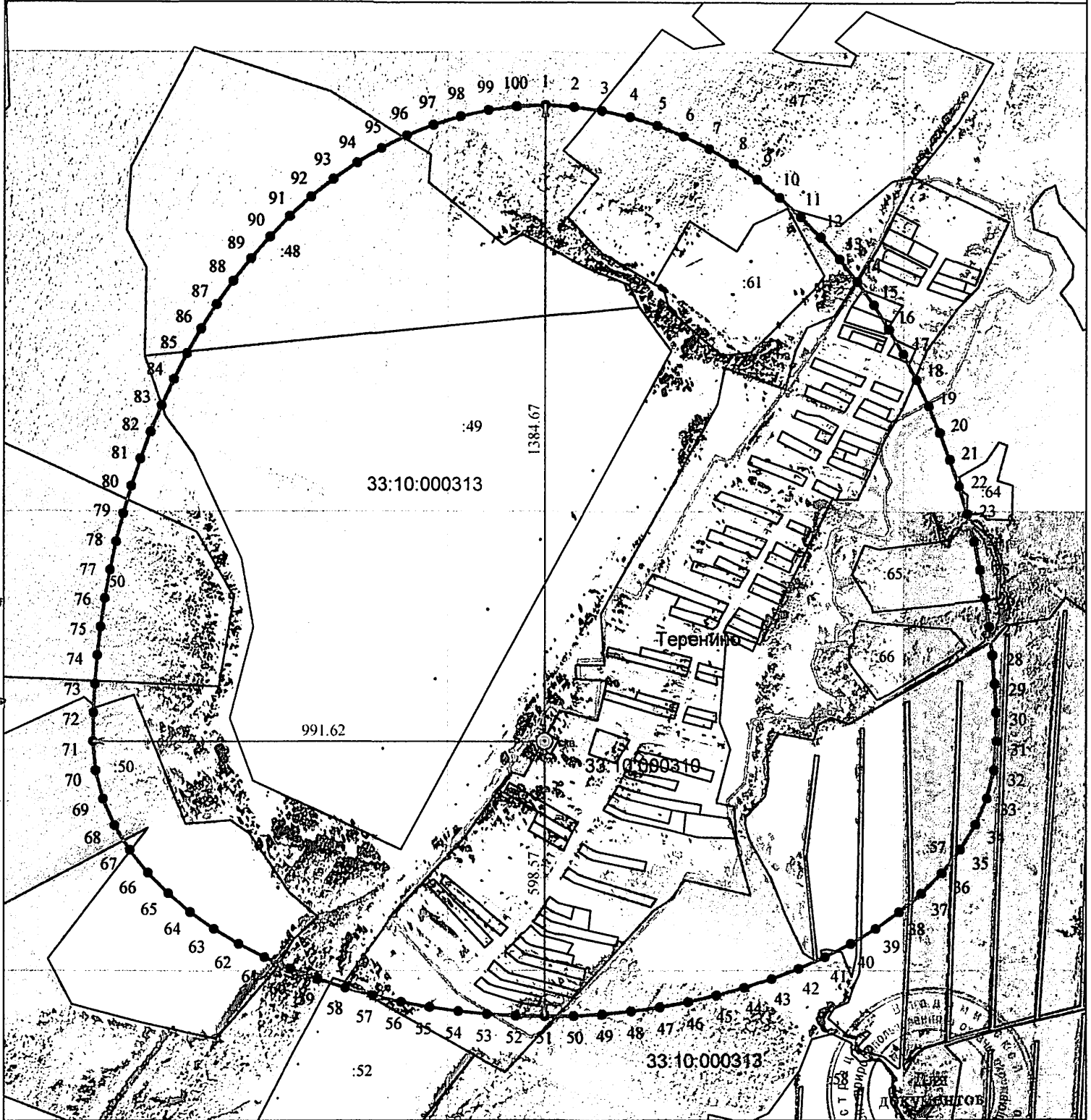
4. Сведения о частях границ объекта землеустройства, совпадающих с местоположением внешних границ природных объектов и (или) объектов искусственного происхождения

| Обозначение части границ | | Существующее описание прохождения части границ | Измененное (уточненное) описание прохождения части границ |
|--------------------------|----------|---|---|
| от точки | до точки | | |
| 1 | 2 | 3 | 4 |
| - | - | - | - |

КАРТА (ПЛАН)

**Зона санитарной охраны водозаборной скважины № 917/30 (3 пояс)
в д. Теренино Селивановского района Владимирской области**

План границ зоны



Масштаб 1:12000

Используемые условные знаки и обозначения :

- 1 - характеристическая точка границы зоны санитарной охраны
- граница зоны санитарной охраны водозаборной скважины
- ⊙ скв. - обозначение водозаборной скважины
- граница кадастрового квартала
- граница земельного участка
- граница населенного пункта



Кадастровый № 33:10:000313

Дата « 04 »

Ишкнина Т.В.



Режим зон санитарной охраны
источника водоснабжения - скважины № 917/30 МУП «Водоканал» ЖКХ
Селивановского района Владимирской области в д. Теренино.

1. На территории первого пояса зон санитарной охраны (далее ЗСО) запрещается:

1.1. все виды строительства, не имеющие непосредственного отношения к эксплуатации, реконструкции и расширению водозаборных и водопроводных сооружений, в том числе прокладка трубопроводов различного назначения, размещение жилых и хозяйственно-бытовых зданий, проживание людей;

1.2. применение ядохимикатов, нефтепродуктов, токсичных веществ;

1.3. посадка высокоствольных деревьев;

1.4. размещение любых видов отходов, посторонних предметов.

2. На территории второго, третьего пояса ЗСО запрещается:

2.1. закачка отработанных вод в подземные горизонты, подземного складирования твердых отходов и разработки недр земли;

2.2. размещение складов горюче-смазочных материалов, накопителей промстоков, шламохранилищ, ядохимикатов и минеральных удобрений и других объектов, обуславливающих опасность химического загрязнения подземных вод;

2.3. размещение и эксплуатация кладбищ, скотомогильников, полей ассенизации и компостирования, полей фильтрации, канализационных, очистных сооружений, навозохранилищ, силосных траншей, животноводческих и птицеводческих предприятий и других объектов, обуславливающих опасность микробного загрязнения подземных вод, применение удобрений и ядохимикатов.

3. На территории первого пояса ЗСО необходимо предусмотреть следующие мероприятия:

3.1. территория первого пояса ЗСО должна быть спланирована для отвода поверхностного стока за ее пределы, озеленена, ограждена и обеспечена охраной;

3.2. дорожки к сооружениям должны иметь твердое покрытие;

3.3. водопроводные сооружения, должны быть оборудованы с учетом предотвращения возможности загрязнения питьевой воды через оголовки и устья скважин, люки и переливные трубы резервуаров и устройства заливки насосов;

4. На территории второго, третьего пояса ЗСО необходимо предусмотреть следующие мероприятия:

4.1. выявление, тампонирование всех бездействующих, старых, дефектных или неправильно эксплуатируемых скважин, представляющих опасность в отношении возможности загрязнения водоносных горизонтов;

4.2. бурение новых скважин и новое строительство, связанное с нарушением почвенного покрова, производится при обязательном согласовании с центром государственного санитарно-эпидемиологического надзора, органами и учреждениями государственного экологического и геологического контроля.

