



Администрация Владимирской области  
Департамент природопользования и охраны  
окружающей среды

## ПОСТАНОВЛЕНИЕ

г. Владимир

« 09 » июня 2016 г.

№ 73 /01-25

*Об утверждении проекта  
зон санитарной охраны*

В соответствии с пунктом 5 статьи 18 Федерального закона от 30.03.1999 № 52-ФЗ «О санитарно-эпидемиологическом благополучии населения», постановлением администрации Владимирской области от 09.07.2014 № 698 «О Порядке утверждения проектов округов и зон санитарной охраны водных объектов, используемых для питьевого, хозяйственно-бытового водоснабжения и в лечебных целях, и установления границ и режима зон санитарной охраны источников питьевого и хозяйственно-бытового водоснабжения и о внесении изменений в постановление Губернатора области от 01.02.2006 № 63», Положением о департаменте природопользования и охраны окружающей среды администрации Владимирской области, утвержденным постановлением Губернатора области от 01.02.2006 № 63

**п о с т а н о в л я ю:**

1. Утвердить проект зон санитарной охраны водозаборной скважины № 2257/224 ООО «Водоканал» Вязниковского района в д. Воронино.
2. Установить границы зон санитарной охраны в соответствии с картой (планом) зон санитарной охраны (Приложение № 1).
3. Установить режим зон санитарной охраны в соответствии с Приложением № 2.
4. Настоящее постановление вступает в силу со дня его официального опубликования.

Директор департамента



(подпись)

А.А. Мигачев

(расшифровка подписи)

**КАРТА (ПЛАН)**

Первый пояс зоны санитарной охраны водозабора скважина № 2257/224  
наименование объекта землеустройства

**Титульный лист**

**1. Сведения о заказчике землеустроительных работ:**

О физическом лице:

Фамилия, имя, отчество (отчество указывается при наличии) -

О юридическом лице, органе государственной власти, органе местного самоуправления:

Полное наименование *ООО "Водоканал" Вязниковского района*

Страна регистрации (инкорпорации) (указывается в отношении иностранного юридического лица) *Россия*

Фамилия и инициалы уполномоченного представителя, его должность, реквизиты доверенности (если представитель действует по доверенности) *Андрейцо Владислав Иванович, Директор*

Подпись \_\_\_\_\_

Дата «*10*» *06* 2015г.

Место для оттиска печати заказчика



## 2. Сведения об исполнителе землеустроительных работ:

Об индивидуальном предпринимателе:

Фамилия, имя, отчество (отчество указывается при наличии) *Балашов Александр Васильевич*Идентификационный номер налогоплательщика *331200070340*Контактный телефон и почтовый адрес *8 (49 233) 2-15-89, 601440, Владимирская область, г. Вязники, ул. Благовещенская, дом 5*Номер квалификационного аттестата кадастрового инженера (если исполнителем является кадастровый инженер) *33-10-31*

О юридическом лице:


Полное наименование -

Основной государственный регистрационный номер -

Контактный телефон и почтовый адрес -

Фамилия и инициалы уполномоченного представителя юридического лица, его должность, реквизиты доверенности (если представитель действует по доверенности) -

Сведения о кадастровом инженерере -


Подпись  Дата *08 06* 2015г.

Место для оттиска печати лица, составившего карту (план) объекта землеустройства

## 3. Сведения о согласовании карты (плана) объекта землеустройства:

Полное наименование органа (организации), с которым осуществляется согласование, фамилия и инициалы уполномоченного лица, его должность - *Губернатор Владимирской области М.О. Шишгородский*

Реквизиты письма (дата и номер, если согласование оформлено в виде письма) -

Подпись  Дата *15* *июня* 2015г.

Место для оттиска печати органа (организации), с которым осуществляется согласование



## 4. Информация о передаче карты (плана) объекта землеустройства в государственный фонд данных, полученных в результате проведения землеустройства:

Регистрационный № - 0136

Дата передачи Дата «18» 08 2015г.

Велиновский Павел Александрович  
(наименование органа (организации), осуществляющего хранение землеустроительной документации)  
ул. Дружбы 10/школа 34 /ком



## КАРТА (ПЛАН)

Первый пояс зоны санитарной охраны водозабора скважина № 2257/224  
наименование объекта землеустройства

## Основания для проведения землеустроительных работ и исходные данные

## Перечень документов

№ п/п	Наименование и реквизиты документа	Сведения об органе (организации), подготовившем или принявшем документ
1	2	3
1	Проект зоны санитарной охраны водозабора, №б/н от 10.01.2011	ООО "Водоканал" Вязниковского района

## КАРТА (ПЛАН)

Первый пояс зоны санитарной охраны водозабора скважина № 2257/224  
 наименование объекта землеустройства

## Сведения об объекте землеустройства

№ п/п	Характеристики объекта землеустройства	Описание характеристик
1	2	3
1.	Местоположение объекта землеустройства	Владимирская область, Вязниковский район, МО поселок Никологоры (городское поселение), деревня Воронино
2.	Площадь объекта землеустройства ± величина погрешности определения площади ( $P \pm \Delta P$ ), м <sup>2</sup>	7450 ± 9
3.	Иные характеристики объекта землеустройства	<p>1 В ЗСО 1-го пояса необходимо выполнение следующих мероприятий: -установка водомера; -бетонирование пола; -предусмотреть ограждения территории ЗСО 1-го пояса, территория 1-го пояса ЗСО должна быть спланирована для отвода поверхностного стока за ее пределы, дорожки к сооружениям должны иметь твердое покрытие; - постоянно следить за состоянием канализационных сетей и устранять в кратчайшие сроки утечки из них для предотвращения попадания загрязнений в подземный горизонт; -не допускать никаких строительных работ, не имеющих непосредственного отношения к эксплуатации, расширению, реконструкции водозаборных или водопроводных сооружений; -не допускать размещение жилых и хозяйственно-бытовых зданий, проживание людей; - не озеленять территорию высокоствольными деревьями; -не применять ядохимикаты и удобрения при уходе за зелеными насаждениями; -водозабор оборудовать, чтобы можно было замерять ежеквартальные замеры уровня воды в скважинах (статический и динамический уровни); -следить за соответствием фактического и проектного водозабора, предусмотренным при проектировании и обосновании границ ЗСО; -водопроводные сооружения должны быть оборудованы с учетом предотвращения возможности загрязнения питьевой воды через оголовки и устья скважин, люки и переливные трубы резервуаров и устройства заливки насосов.</p>

## КАРТА (ПЛАН)

Первый пояс зоны санитарной охраны водозабора скважина № 2257/224  
наименование объекта землеустройства

## Сведения о местоположении границ объекта землеустройства

## 1. Система координат МСК-33

## 2. Сведения о характерных точках границ объекта землеустройства

Обозначение характерных точек границ	Координаты, м		Метод определения координат и средняя квадратическая погрешность положения характерной точки (Мт), м	Описание закрепления точки
	X	Y		
1	2	3	4	5
1	198500.44	319958.97	Геодезический 0,1	-
2	198497.69	319974.43	Геодезический 0,1	-
3	198488.57	319990.75	Геодезический 0,1	-
4	198479.61	319999.70	Геодезический 0,1	-
5	198464.52	320007.60	Геодезический 0,1	-
6	198449.64	320009.77	Геодезический 0,1	-
7	198432.40	320006.37	Геодезический 0,1	-
8	198416.96	319997.77	Геодезический 0,1	-
9	198405.20	319980.75	Геодезический 0,1	-
10	198400.98	319964.42	Геодезический 0,1	-
11	198402.04	319950.73	Геодезический 0,1	-
12	198407.30	319936.69	Геодезический 0,1	-
13	198416.78	319925.46	Геодезический 0,1	-
14	198428.89	319917.03	Геодезический 0,1	-
15	198446.62	319911.95	Геодезический 0,1	-
16	198463.12	319914.23	Геодезический 0,1	-
17	198476.63	319919.49	Геодезический 0,1	-
18	198489.44	319929.85	Геодезический 0,1	-
19	198496.99	319944.06	Геодезический 0,1	-
1	198500.44	319958.97	Геодезический 0,1	-

## 3. Сведения о частях границ объекта землеустройства

Обозначение части границ		Описание прохождения части границ
от точки	до точки	
1	2	3
1	2	-
2	3	-
3	4	-
4	5	-
5	6	-
6	7	-
7	8	-
8	9	-
9	10	-
10	11	-
11	12	-
12	13	-
13	14	-
14	15	-
15	16	-
16	17	-
17	18	-
18	19	-
19	1	-



**КАРТА (ПЛАН)**

Первый пояс зоны санитарной охраны водозабора скважина № 2257/224

наименование объекта землеустройства

**План границ объекта землеустройства**



Масштаб 1:1000

Используемые условные знаки и обозначения:

Подпись \_\_\_\_\_



Дата «08» 06 2015г.

Место для оттиска печати лица, составившего карту (план) объекта землеустройства

6134

**КАРТА (ПЛАН)**

Второй пояс зоны санитарной охраны водозабора скважина № 2257/224  
наименование объекта землеустройства

**Титульный лист**

**1. Сведения о заказчике землеустроительных работ:**

О физическом лице:

Фамилия, имя, отчество (отчество указывается при наличии) -

О юридическом лице, органе государственной власти, органе местного самоуправления:

Полное наименование *ООО "Водоканал" Вязниковского района*

Страна регистрации (инкорпорации) (указывается в отношении иностранного юридического лица) *Россия*

Фамилия и инициалы уполномоченного представителя, его должность, реквизиты доверенности (если представитель действует по доверенности) *Андрейцо Владислав Иванович, Директор*

Подпись \_\_\_\_\_ 

Дата « *10* » *06* 2015г.

Место для оттиска печати заказчика



## 2. Сведения об исполнителе землеустроительных работ:

Об индивидуальном предпринимателе:

Фамилия, имя, отчество (отчество указывается при наличии) *Балашов Александр Васильевич*Идентификационный номер налогоплательщика *331200070340*Контактный телефон и почтовый адрес *8 (49 233) 2-15-89, 601440, Владимирская область, г. Вязники, ул. Благовещенская, дом 5*Номер квалификационного аттестата кадастрового инженера (если исполнителем является кадастровый инженер) *33-10-31*

О юридическом лице:

Полное наименование -

Основной государственный регистрационный номер -

Контактный телефон и почтовый адрес -

Фамилия и инициалы уполномоченного представителя юридического лица, его должность, реквизиты доверенности (если представитель действует по доверенности) -

Сведения о кадастровом инженере -

Подпись \_\_\_\_\_

Дата *08* *06* 2015г.

Место для оттиска печати лица, составившего карту (план) объекта землеустройства

## 3. Сведения о согласовании карты (плана) объекта землеустройства:

Полное наименование органа (организации), с которым осуществляется согласование, фамилия и инициалы уполномоченного лица, его должность *- Гл. в. администрации ст. участ. П.О. и. М. Косоголов*

Реквизиты письма (дата и номер, если согласование оформлено в виде письма) -

Подпись \_\_\_\_\_

Дата *15* *июня* 2015г.

Место для оттиска печати органа (организации), с которым осуществляется согласование

## 4. Информация о передаче карты (плана) объекта землеустройства в государственный фонд данных, полученных в результате проведения землеустройства:

Регистрационный № - 6137

Дата передачи Дата « 18 » 08 2015г.

*Важновский Алексей Львович* *Регистратор № 10*  
(наименование органа (организации), осуществляющего хранение землеустроительной документации)  
*ул. Гражданская Южная 54/110*



**КАРТА (ПЛАН)**

Второй пояс зоны санитарной охраны водозабора скважина № 2257/224

наименование объекта землеустройства

**Основания для проведения землеустроительных работ и исходные данные****Перечень документов**

№ п/п	Наименование и реквизиты документа	Сведения об органе (организации), подготовившем или принявшем документ
1	2	3
1	Проект зоны санитарной охраны водозабора, №б/н от 10.01.2011	ООО "Водоканал" Вязниковского района

## КАРТА (ПЛАН)

Второй пояс зоны санитарной охраны водозабора скважина № 2257/224

наименование объекта землеустройства

## Сведения об объекте землеустройства

№ п/п	Характеристики объекта землеустройства	Описание характеристик
1	2	3
1.	Местоположение объекта землеустройства	Владимирская область, Вязниковский район, МО поселок Никологоры (городское поселение), деревня Воронино
2.	Площадь объекта землеустройства ± величина погрешности определения площади ( $P \pm \Delta P$ ), м <sup>2</sup>	62092 ± 25
3.	Иные характеристики объекта землеустройства	В ЗСО 2- го пояса необходимо выполнение следующих мероприятий: -предусмотреть централизованную систему канализации; -бурение новых скважин и новое строительство, связанное с нарушением почвенного покрова, производить при обязательном согласовании с центром государственного санитарно-эпидемиологического надзора; -запрещается закачка отработанных вод в подземные горизонты, подземного складирования твердых отходов и разработка недр земли; - запрещается размещение складов горюче-смазочных материалов, эдохимикатов и минеральных удобрений, накопителей промстоков, шламохранилац и других объектов, обуславливающих опасность химического загрязнения подземных вод; -не допускается размещение кладбищ, скотомогильников, полей ассенизации, полей фильтрации, навозохранилищ, силосных траншей, животноводческих и птицеводческих предприятий и других объектов, обуславливающих опасность микробного загрязнения подземных вод; -не допускается применение удобрений и ядохимикатов; -не допускается вырубка леса.

## КАРТА (ПЛАН)

Второй пояс зоны санитарной охраны водозабора скважина № 2257/224

наименование объекта землеустройства

## Сведения о местоположении границ объекта землеустройства

## 1. Система координат МСК-33

## 2. Сведения о характерных точках границ объекта землеустройства

Обозначение характерных точек границ	Координаты, м		Метод определения координат и средняя квадратическая погрешность положения характерной точки (Мт), м	Описание закрепления точки
	X	Y		
1	2	3	4	5
1	198452.38	319813.97	Геодезический 0,1	-
2	198495.84	319820.17	Геодезический 0,1	-
3	198538.16	319843.88	Геодезический 0,1	-
4	198572.59	319885.08	Геодезический 0,1	-
5	198587.27	319923.46	Геодезический 0,1	-
6	198590.65	319959.58	Геодезический 0,1	-
7	198584.44	320000.78	Геодезический 0,1	-
8	198566.95	320037.46	Геодезический 0,1	-
9	198530.83	320072.45	Геодезический 0,1	-
10	198492.45	320091.08	Геодезический 0,1	-
11	198450.12	320098.41	Геодезический 0,1	-
12	198397.63	320088.82	Геодезический 0,1	-
13	198364.33	320070.20	Геодезический 0,1	-
14	198337.24	320044.23	Геодезический 0,1	-
15	198316.36	320007.55	Геодезический 0,1	-
16	198306.20	319964.66	Геодезический 0,1	-
17	198311.85	319925.15	Геодезический 0,1	-
18	198326.52	319891.29	Геодезический 0,1	-
19	198353.61	319858.55	Геодезический 0,1	-
20	198378.44	319838.80	Геодезический 0,1	-
21	198412.31	319820.17	Геодезический 0,1	-
1	198452.38	319813.97	Геодезический 0,1	-

## 3. Сведения о частях границ объекта землеустройства


Обозначение части границ		Описание прохождения части границ
от точки	до точки	
1	2	3
1	2	-
2	3	-
3	4	-
4	5	-
5	6	-
6	7	-
7	8	-
8	9	-
9	10	-
10	11	-
11	12	-
12	13	-
13	14	-
14	15	-
15	16	-
16	17	-
17	18	-
18	19	-
19	20	-
20	21	-
21	1	-



## КАРТА (ПЛАН)




Второй пояс зоны санитарной охраны водозабора скважина № 2257/224  
наименование объекта землеустройства

## План границ объекта землеустройства



Масштаб 1:3000

## Используемые условные знаки и обозначения:

- |   |   |
|---|---|
|  | Характерная точка границы объекта землеустройства                 |
|  | Надписи номеров характерных точек границы объекта землеустройства |
|  | Граница объекта землеустройства                                   |

Подпись



Дата 08 06 2015г.

Место для оттиска печати лица, составившего карту (план) объекта землеустройства

В/38

**КАРТА (ПЛАН)**

Третий пояс зоны санитарной охраны водозабора скважина № 2257/224  
наименование объекта землеустройства

**Титульный лист**

**1. Сведения о заказчике землеустроительных работ:**

О физическом лице:

Фамилия, имя, отчество (отчество указывается при наличии) -

О юридическом лице, органе государственной власти, органе местного самоуправления:

Полное наименование *ООО "Водоканал" Вязниковского района*

Страна регистрации (инкорпорации) (указывается в отношении иностранного юридического лица) *Россия*

Фамилия и инициалы уполномоченного представителя, его должность, реквизиты доверенности (если представитель действует по доверенности) *Андрейцо Владислав Иванович, Директор*

Подпись 

Дата « *10* » *06* 2015г.

Место для оттиска печати заказчика



## 2. Сведения об исполнителе землеустроительных работ:

Об индивидуальном предпринимателе:

Фамилия, имя, отчество (отчество указывается при наличии) *ООО "Водоканал" Вязниковского района*Идентификационный номер налогоплательщика *3338007442*Контактный телефон и почтовый адрес *8 (49 233) 2-15-89, 601440, Владимирская область, г. Вязники, ул. Благовещенская, дом 5*Номер квалификационного аттестата кадастрового инженера (если исполнителем является кадастровый инженер) *33-10-31*

О юридическом лице:

Полное наименование -

Основной государственный регистрационный номер -

Контактный телефон и почтовый адрес -

Фамилия и инициалы уполномоченного представителя юридического лица, его должность, реквизиты доверенности (если представитель действует по доверенности) -

Сведения о кадастровом инженерере -

Подпись

Дата «*08*» *06* 2015г.

Место для оттиска печати лица, составившего карту (план) объекта землеустройства

## 3. Сведения о согласовании карты (плана) объекта землеустройства:

Полное наименование органа (организации), с которым осуществляется согласование, фамилия и инициалы уполномоченного лица, его должность - *Глава администрации А.О. «Вязниковский район»*

Реквизиты письма (дата и номер, если согласование оформлено в виде письма) -

Подпись

Дата «*15*» *июня* 2015г.

Место для оттиска печати органа (организации), с которым осуществляется согласование

## 4. Информация о передаче карты (плана) объекта землеустройства в государственный фонд данных, полученных в результате проведения землеустройства:

Регистрационный № - 0138

Дата передачи Дата «18» 02 2015г.

Всероссийский центр Земельно-Ресурсного учета  
(наименование органа (организации), осуществляющего хранение землеустроительной документации)  
ул. Гурьева Коммуна 5а 116011

## КАРТА (ПЛАН)

Третий пояс зоны санитарной охраны водозабора скважина № 2257/224

наименование объекта землеустройства

№ п/п	Содержание	Номера листов
1	2	3

**КАРТА (ПЛАН)**

Третий пояс зоны санитарной охраны водозабора скважина № 2257/224

наименование объекта землеустройства

**Основания для проведения землеустроительных работ и исходные данные****Перечень документов**

№ п/п	Наименование и реквизиты документа	Сведения об органе (организации), подготовившем или принявшем документ
1	2	3
1	Проект зоны санитарной охраны водозабора, №б/н от 10.01.2011	ООО "Водоканал" Вязниковского района

## КАРТА (ПЛАН)

Третий пояс зоны санитарной охраны водозабора скважина № 2257/224

наименование объекта землеустройства

## Сведения об объекте землеустройства

№ п/п	Характеристики объекта землеустройства	Описание характеристик
1	2	3
1.	Местоположение объекта землеустройства	Владимирская область, Вязниковский район, МО поселок Никологоры (городкое поселение), деревня Воронино
2.	Площадь объекта землеустройства ± величина погрешности определения площади ( $P \pm \Delta P$ ), м <sup>2</sup>	4702647 ± 434
3.	Иные характеристики объекта землеустройства	<p>1. . В ЗСО 3- го пояса необходимо выполнение следующих мероприятий:</p> <ul style="list-style-type: none"> <li>-предусмотреть центральную канализацию;</li> <li>-производить новое строительство при обязательном согласовании с органами санитарного надзора;</li> <li>-размещение складов горюче-смазочных материалов, ядохимикатов и минеральных удобрений, накопителей промстоков, шламохранилищ и других объектов, обуславливающих опасность химического загрязнения подземных вод, допускается при условии выполнения специальных мероприятий по защите водоносного горизонта от загрязнения при наличии санитарно-эпидемиологических заключений органов санитарного надзора, выданного с учетом заключения органов геологического контроля;</li> <li>- не производить разработку недр.</li> </ul>

## КАРТА (ПЛАН)

Третий пояс зоны санитарной охраны водозабора скважина № 2257/224

наименование объекта землеустройства

## Сведения о местоположении границ объекта землеустройства

## 1. Система координат МСК-33

## 2. Сведения о характерных точках границ объекта землеустройства

Обозначение характерных точек границ	Координаты, м		Метод определения координат и средняя квадратическая погрешность положения характерной точки (Mt), м	Описание закрепления точки
	X	Y		
1	2	3	4	5
1	199654.75	320126.42	Геодезический 0,2	-
2	199616.66	320361.45	Геодезический 0,2	-
3	199472.41	320604.45	Геодезический 0,2	-
4	199167.78	320827.67	Геодезический 0,2	-
5	198843.48	320947.55	Геодезический 0,2	-
6	198386.13	320993.25	Геодезический 0,2	-
7	197967.38	320914.63	Геодезический 0,2	-
8	197681.52	320788.76	Геодезический 0,2	-
9	197418.87	320606.82	Геодезический 0,2	-
10	197251.46	320342.65	Геодезический 0,2	-
11	197191.51	320050.30	Геодезический 0,2	-
12	197205.98	319687.62	Геодезический 0,2	-
13	197281.75	319404.49	Геодезический 0,2	-
14	197502.08	319060.23	Геодезический 0,2	-
15	197832.05	318741.16	Геодезический 0,2	-
16	198159.21	318568.25	Геодезический 0,2	-
17	198426.63	318532.66	Геодезический 0,2	-
18	198686.79	318608.54	Геодезический 0,2	-
19	198943.43	318714.68	Геодезический 0,2	-
20	199224.53	318928.92	Геодезический 0,2	-
21	199414.19	319154.69	Геодезический 0,2	-
22	199581.17	319520.83	Геодезический 0,2	-
23	199645.90	319817.94	Геодезический 0,2	-
1	199654.75	320126.42	Геодезический 0,2	-

## 3. Сведения о частях границ объекта землеустройства

Обозначение части границ		Описание прохождения части границ
от точки	до точки	
1	2	3
1	2	-
2	3	-
3	4	-
4	5	-
5	6	-
6	7	-
7	8	-
8	9	-
9	10	-
10	11	-
11	12	-
12	13	-
13	14	-
14	15	-
15	16	-
16	17	-
17	18	-
18	19	-
19	20	-
20	21	-
21	22	-
22	23	-
23	1	-

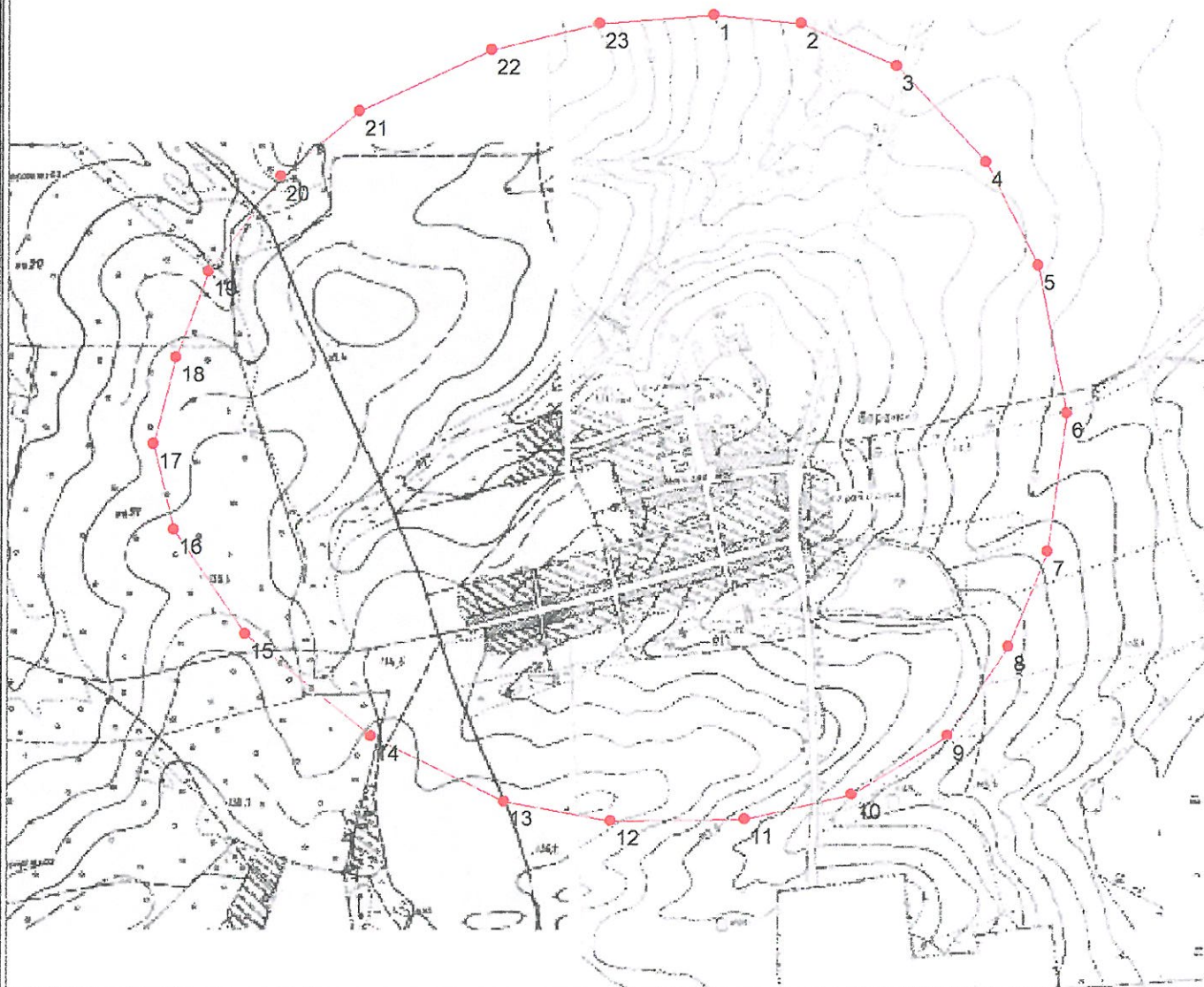


## КАРТА (ПЛАН)

Третий пояс зоны санитарной охраны водозабора скважина № 2257/224




наименование объекта землеустройства

## План границ объекта землеустройства



Масштаб 1:18000

## Используемые условные знаки и обозначения:

- |   |   |
|---|---|
|  | Характерная точка границы объекта землеустройства                 |
|  | Надписи номеров характерных точек границы объекта землеустройства |
|  | Граница объекта землеустройства                                   |

Подпись



Дата «08» 06 2015г.

Место для оттиска печати лица, составившего карту (план) объекта землеустройства

Режим зон санитарной охраны  
скважины № 2257/224 ООО «Водоканал» в д. Воронино  
Вязниковского района.

**1. На территории первого пояса зон санитарной охраны (далее ЗСО) запрещается:**

- 1.1 все виды строительства, не имеющие отношения к эксплуатации, расширению и реконструкции водозаборных и водопроводных сооружений;
- 1.2 применение ядохимикатов и удобрений;
- 1.3 озеленять территорию высокоствольными деревьями;
- 1.4 размещение жилых и хозяйственно-бытовых зданий, проживание людей.

**2. На территории второго пояса ЗСО запрещается:**

- 2.1 закачка отработанных вод в подземные горизонты, подземное складирование твердых отходов, разработка недр земли;
- 2.2 размещение складов горюче-смазочных материалов, ядохимикатов и минеральных удобрений, накопителей промстоков, шламохранилищ и других объектов, обуславливающих опасность химического загрязнения подземных вод;
- 2.3 размещать кладбища, скотомогильники, поля ассенизации, поля фильтрации, навозохранилища, силосные траншеи, животноводческие и птицеводческие предприятия и другие объекты, обуславливающие опасность микробного загрязнения подземных вод;
- 2.4 применять ядохимикаты и удобрения при уходе за зелеными насаждениями;
- 2.5 вырубка леса.

**3. На территории третьего пояса ЗСО запрещается:**

- 3.1 разработка недр.

**4. На территории первого пояса ЗСО необходимо предусмотреть следующие мероприятия:**

- 4.1 ограждение и озеленение территории;
- 4.2 бетонирование дорожек, ведущих к скважине, отводить поверхностные стоки за пределы;
- 4.3 следить за состоянием канализационных сетей и устранять в кратчайшие сроки утечки;
- 4.4 установка герметизированного оголовка, водозамерного счетчика, крана для отбора проб воды, обратного клапана, пьезометрической трубки для контроля за уровнем воды в скважине;
- 4.5 оснащение водозабора аппаратурой для контроля расхода воды.

**5. На территории второго пояса ЗСО необходимо предусмотреть следующие мероприятия:**

5.1 бурение новых скважин и новое строительство с нарушением почвенного покрова проводить с обязательным согласованием санитарной службы.

**6. На территории третьего пояса ЗСО необходимо предусмотреть следующие мероприятия:**

6.1 производить новое строительство при обязательном согласовании с органами санитарного надзора;

6.2 защита водоносного горизонта от химического загрязнения;

6.3 предусмотреть централизованную систему канализации.