



ИНСПЕКЦИЯ ГОСУДАРСТВЕННОЙ ОХРАНЫ
ОБЪЕКТОВ КУЛЬТУРНОГО НАСЛЕДИЯ
ВЛАДИМИРСКОЙ ОБЛАСТИ

ПОСТАНОВЛЕНИЕ

23.11.2022

№ 36

Об утверждении границ и режима использования территории объекта культурного наследия регионального значения «Здание школы, в которой учился Герой Советского Союза Бяков А.И.», 1921-1925 гг. (г. Судогда, улица Красная, 25)

В соответствии с Федеральным законом от 25.06.2002 № 73-ФЗ «Об объектах культурного наследия (памятниках истории и культуры) народов Российской Федерации», постановлением Губернатора области от 17.10.2007 № 774 «Об утверждении Положения об Инспекции государственной охраны объектов культурного наследия Владимирской области» **п о с т а н о в л я ю :**

1. Утвердить:

1.1. Границы территории объекта культурного наследия регионального значения «Здание школы, в которой учился Герой Советского Союза Бяков А.И.», 1921-1925 гг. (г. Судогда, улица Красная, 25) согласно приложению № 1.

1.2. Режим использования территории объекта культурного наследия регионального значения «Здание школы, в которой учился Герой Советского Союза Бяков А.И.», 1921-1925 гг. (г. Судогда, улица Красная, 25) согласно приложению № 2.

2. Контроль за исполнением данного постановления возложить на начальника отдела государственного надзора и государственной охраны объектов культурного наследия.

3. Настоящее постановление вступает в силу со дня его официального опубликования.

И.о.начальника Инспекции

С.В.Иванова



Описание границ территории объекта культурного наследия
регионального значения «Здание школы, в которой учился Герой Советского
Союза Бяков А.И.», 1921-1925 гг. (г. Судогда, улица Красная, 25)

Границы территории объекта культурного наследия регионального значения «Здание школы, в которой учился Герой Советского Союза Бяков А.И.», 1921-1925 гг. проходят следующим образом:

- от точки 1 до точки 2 (восточная) – в юго-восточном направлении параллельно фасаду объекта культурного наследия «Здание школы, в которой учился Герой Советского Союза Бяков А.И.», 1921-1925 гг., в 2 метрах от его наиболее выступающей части;

- от точки 2 до точки 3 (южная) – в юго-западном направлении параллельно фасаду объекта культурного наследия «Здание школы, в которой учился Герой Советского Союза Бяков А.И.», 1921-1925 гг., в 2 метрах от его наиболее выступающей части;

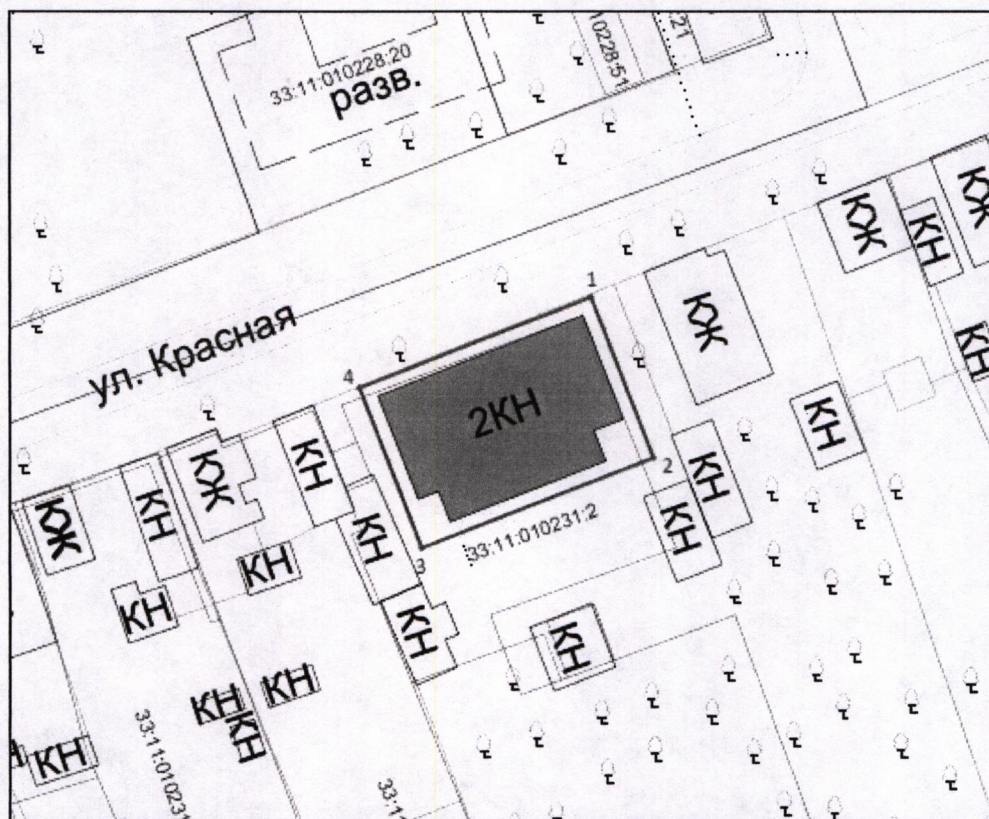
-от точки 3 до точки 4 (западная) – в северо-западном направлении параллельно фасаду объекта культурного наследия «Здание школы, в которой учился Герой Советского Союза Бяков А.И.», 1921-1925 гг., в 2 метрах от его наиболее выступающей части;

-от точки 4 до точки 1 (северная) – в северо-восточном направлении параллельно фасаду объекта культурного наследия «Здание школы, в которой учился Герой Советского Союза Бяков А.И.», 1921-1925 гг., в 2 метрах от него.





Карта (схема) границ территории объекта культурного наследия
регионального значения «Здание школы, в которой учился Герой Советского
Союза Бяков А.И.», 1921-1925 гг. (г. Судогда, улица Красная, 25)



Границы территории объекта культурного наследия



Условные обозначения

-  Объект культурного наследия регионального значения: "Здание школы, в которой учился Герой Советского Союза Бяков А.И.", 1921-1925 гг., по адресу: Владимирская область, Судогодский район, г. Судогда, улица Красная, 25
-  Границы кадастровых участков
-  Граница территории рассматриваемого объекта культурного наследия
-  Характерные точки границ территории рассматриваемого объекта культурного наследия

Координаты характерных (поворотных) точек границ территории объекта
культурного наследия регионального значения
«Здание школы, в которой учился Герой Советского Союза Бяков А.И.»,
1921-1925 гг. (г. Судогда, улица Красная, 25)
(система координат местная МСК-33)

Обозначение характерных точек	Координаты	
	X	Y
1	172108.21	250533.94
2	172085.76	250542.69
3	172073.06	250510.1
4	172095.51	250501.35
1	172108.21	250533.94



от 23.11.2022 № 36

Режим использования территории объекта культурного наследия
регионального значения «Здание школы, в которой учился Герой Советского
Союза Бяков А.И.», 1921-1925 гг. (г. Судогда, улица Красная, 25)

1. Работы по сохранению объекта культурного наследия проводятся при согласовании с органом охраны объектов культурного наследия.

2. На территории объектов культурного наследия разрешается:

- проведение работ по сохранению объекта культурного наследия и его территории (консервационные, реставрационные работы, ремонт, приспособление памятника под современное использование);

- осуществление специальных работ по изучению объекта культурного наследия, в том числе – производство зондажей, шурфов, раскопов, инженерных, физико-химических исследований;

- применение только традиционных строительных материалов при проведении работ по сохранению объекта культурного наследия и благоустройстве территории;

- раскрытие и сохранение подлинных частей, элементов, деталей здания, планировки, покрытий дорожек, насаждений;

- воссоздание утраченных объектов в целях регенерации историко-градостроительной среды;

- работы по озеленению и благоустройству территории, реконструкция инженерных сетей;

- обеспечение мер пожарной безопасности объекта культурного наследия;

- обеспечение возможности реализации в установленном законом порядке права граждан на доступ к объекту культурного наследия;

- ведение хозяйственной деятельности, не противоречащей требованиям обеспечения сохранности объекта культурного наследия и позволяющей обеспечить функционирование объекта культурного наследия в современных условиях.

3. На территории объектов культурного наследия запрещается:

- снос объекта культурного наследия, надстройки и пристройки к нему;

- реконструкция, строительство капитальных и временных зданий и сооружений, в том числе линейных объектов, не связанных с обеспечением жизнедеятельности памятника, вышек сотовой связи и увеличение объемно-пространственных характеристик существующих на территории памятника объектов капитального строительства;

- изменение территории, прокладка коммуникаций, не связанных с обеспечением жизнедеятельности памятника;

- наружное размещение сетей газопроводов, теплопроводов и иных трубопроводов, воздушных линий электропередач, прокладка новых дорог;
- применение нетрадиционных строительных материалов, в том числе силикатного кирпича, пеноблоков, сайдинга, пластика, применение чужеродных цветовых решений;
- движение транспортных средств (за исключением специального автотранспорта), в случае если движение транспортных средств создает угрозу нарушения целостности и сохранности объекта;
- производство любого вида работ без специального разрешения органа охраны объектов культурного наследия;
- хозяйственная деятельность, ведущая к разрушению, искажению внешнего облика объекта культурного наследия;
- размещение мест захоронения промышленных, бытовых и сельскохозяйственных отходов;
- устройство и размещение рекламных конструкций, вывесок, киосков, размещение стационарных автостоянок транспортных средств, складов, площадок для складирования и производства взрывчатых и огнеопасных материалов, материалов, загрязняющих интерьеры объекта культурного наследия, фасады и территорию, имеющих вредные выделения;
- размещение производств, имеющих станки, установки и механические двигатели, оказывающие динамические и вибрационные воздействия на конструкции объекта культурного наследия, производств и лабораторий, связанных с неблагоприятным для объекта культурного наследия температурно-влажностным режимом и применением химически активных веществ;
- проведение земляных, строительных, мелиоративных и иных работ, за исключением работ по сохранению объекта культурного наследия или его отдельных элементов, сохранению историко-градостроительной или природной среды объекта культурного наследия.

