



АДМИНИСТРАЦИЯ ВЛАДИМИРСКОЙ ОБЛАСТИ  
ГОСУДАРСТВЕННАЯ ИНСПЕКЦИЯ  
ПО ОХРАНЕ ОБЪЕКТОВ КУЛЬТУРНОГО НАСЛЕДИЯ

**ПО С Т А Н О В Л Е Н И Е**

09.03.2021

№ 02

*Об утверждении границ и режима использования территории объекта культурного наследия регионального значения «Здание, где размещался первый уком партии», 1917 г., 1941–1943 гг. (г. Юрьев-Польский, ул. Шибанкова, д. 72)*

В соответствии с Федеральным законом от 25.06.2002 № 73-ФЗ «Об объектах культурного наследия (памятниках истории и культуры) народов Российской Федерации», постановлением Губернатора области от 17.10.2007 № 774 «Об утверждении Положения о Государственной инспекции по охране объектов культурного наследия администрации Владимирской области» **п о с т а н о в л я ю :**

1. Утвердить:

1.1. Границы территории объекта культурного наследия регионального значения «Здание, где размещался первый уком партии», 1917 г., 1941–1943 гг. (г. Юрьев-Польский, ул. Шибанкова, д. 72) согласно приложению № 1.

1.2. Режим использования территории объекта культурного наследия регионального значения «Здание, где размещался первый уком партии», 1917 г., 1941–1943 гг. (г. Юрьев-Польский, ул. Шибанкова, д. 72) согласно приложению № 2.

2. Контроль за исполнением данного постановления возложить на начальника отдела государственного надзора и государственной охраны объектов культурного наследия.

3. Настоящее постановление вступает в силу со дня его официального опубликования.

Начальник Государственной инспекции

М.Э. Иванов



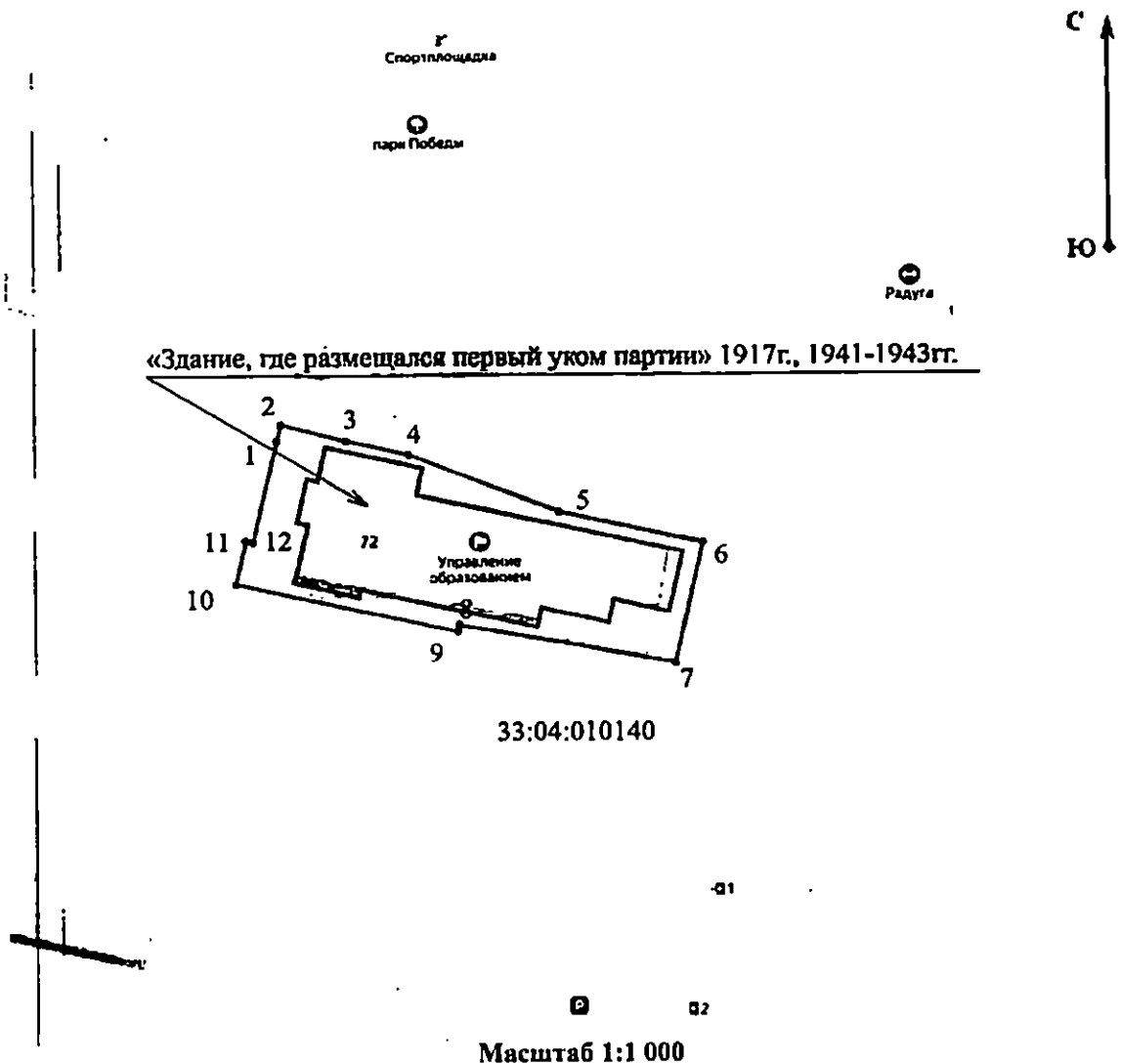
от 09.03.2021 № 02

Описание границ территории объекта культурного наследия  
регионального значения «Здание, где размещался первый уком партии», 1917 г.,  
1941–1943 гг. (г. Юрьев-Польский, ул. Шибанкова, д. 72)




Границы территории объекта культурного «Здание, где размещался первый уком партии», 1917 г., 1941–1943 гг. (г. Юрьев-Польский, ул. Шибанкова, д. 72) проходят следующим образом:

- от точки 1 до точки 2 (западная) - по границе земельного участка с кадастровым номером 33:04:010140:39;
- от точки 2 до точки 3 (северная) - по границе земельного участка с кадастровым номером 33:04:010140:39;
- от точки 3 до точки 4 (северная) - по границе земельного участка с кадастровым номером 33:04:010140:39;
- от точки 4 до точки 5 (северная) - по границе земельного участка с кадастровым номером 33:04:010140:39;
- от точки 5 до точки 6 (северная) - параллельно фасаду объекта культурного наследия «Здание, где размещался первый уком партии», 1917 г., 1941–1943 гг. в 1,9 м от него;
- от точки 6 до точки 7 (восточная) - параллельно фасаду объекта культурного наследия «Здание, где размещался первый уком партии», 1917 г., 1941–1943 гг. в 2,5 м от него;
- от точки 7 до точки 8 (южная) - по границе земельного участка с кадастровым номером 33:04:010140:16;
- от точки 8 до точки 9 (южная) - по границе земельного участка с кадастровым номером 33:04:010140:16;
- от точки 9 до точки 10 (южная) - параллельно фасаду объекта культурного наследия «Здание, где размещался первый уком партии», 1917 г., 1941–1943 гг. в 2 м от него;
- от точки 10 до точки 11 (западная) - по границе земельного участка с кадастровым номером 33:04:010140:784;
- от точки 11 до точки 12 (западная) - по границе земельного участка с кадастровым номером 33:04:010140:784;
- от точки 12 до точки 1 (западная) - по границе земельного участка с кадастровым номером 33:04:010140:784.

Карта (схема) границ территории объекта культурного наследия  
регионального значения «Здание, где размещался первый уком партии», 1917 г.,  
1941–1943 гг. (г. Юрьев-Польский, ул. Шибанкова, д. 72)



Условные обозначения:

-  7 - Обозначение характерной поворотной точки
-  - Обозначение границы территории объекта культурного наследия
- 33:04:010140 - Номер кадастрового квартала
-  - «Здание, где размещался первый уком партии» 1917г., 1941-1943гг.

Координаты характерных (поворотных) точек границ территории  
 объекта культурного наследия регионального значения  
 «Здание, где размещался первый уком партии», 1917 г., 1941–1943 гг.  
 (г. Юрьев-Польский, ул. Шибанкова, д. 72)  
 (система координат местная МСК-33)

Обозначение характерных точек	Координаты	
	X	Y
1	232200,79	176459,95
2	232203,23	176460,51
3	232200,85	176469,74
4	232198,78	176478,63
5	232190,37	176499,95
6	232185,82	176520,40
7	232168,20	176516,48
8	232173,85	176485,75
9	232172,91	176485,53
10	232179,89	176454,13
11	232186,26	176455,53
12	232186,04	176456,50
1	232200,79	176459,95



от 09.03.2021 № 02

Режим использования территории объекта культурного наследия  
регионального значения «Здание, где размещался первый уком партии», 1917 г.,  
1941–1943 гг. (г. Юрьев-Польский, ул. Шибанкова, д. 72)

1. Работы по сохранению объекта культурного наследия проводятся при согласовании с органом охраны объектов культурного наследия.
2. На территории объектов культурного наследия разрешается:
  - проведение работ по сохранению объекта культурного наследия и его территории (консервационные, реставрационные работы, ремонт, приспособление памятника под современное использование);
  - осуществление специальных работ по изучению объекта культурного наследия, в том числе – производство зондажей, шурфов, раскопов, инженерных, физико-химических исследований;
  - применение только традиционных строительных материалов при проведении работ по сохранению объекта культурного наследия и благоустройстве территории;
  - раскрытие и сохранение подлинных частей, элементов, деталей здания, планировки, покрытий дорожек, насаждений;
  - воссоздание утраченных объектов в целях регенерации историко-градостроительной среды;
  - работы по озеленению и благоустройству территории, реконструкция инженерных сетей;
  - обеспечение мер пожарной безопасности объекта культурного наследия;
  - обеспечение возможности реализации в установленном законом порядке права граждан на доступ к объекту культурного наследия;
  - ведение хозяйственной деятельности, не противоречащей требованиям обеспечения сохранности объекта культурного наследия и позволяющей обеспечить функционирование объекта культурного наследия в современных условиях.
3. На территории объектов культурного наследия запрещается:
  - снос объекта культурного наследия, надстройки и пристройки к нему;
  - реконструкция, строительство капитальных и временных зданий и сооружений, в том числе линейных объектов, не связанных с обеспечением жизнедеятельности памятника, вышек сотовой связи и увеличение объемно-пространственных характеристик существующих на территории памятника объектов капитального строительства;
  - изменение территории, прокладка коммуникаций, не связанных с обеспечением жизнедеятельности памятника;
  - наружное размещение сетей газопроводов, теплопроводов и иных трубопроводов, воздушных линий электропередач, прокладка новых дорог;

- применение нетрадиционных строительных материалов, в том числе силикатного кирпича, пеноблоков, сайдинга, пластика, применение чужеродных цветовых решений;
- движение транспортных средств (за исключением специального автотранспорта), в случае если движение транспортных средств создает угрозу нарушения целостности и сохранности объекта;
- производство любого вида работ без специального разрешения органа охраны объектов культурного наследия;
- хозяйственная деятельность, ведущая к разрушению, искажению внешнего облика объекта культурного наследия;
- размещение мест захоронения промышленных, бытовых и сельскохозяйственных отходов;
- устройство и размещение рекламных конструкций, вывесок, киосков, размещение стационарных автостоянок транспортных средств, складов, площадок для складирования и производства взрывчатых и огнеопасных материалов, материалов, загрязняющих интерьеры объекта культурного наследия, фасады и территорию, имеющих вредные выделения;
- размещение производств, имеющих станки, установки и механические двигатели, оказывающие динамические и вибрационные воздействия на конструкции объекта культурного наследия, производств и лабораторий, связанных с неблагоприятным для объекта культурного наследия температурно-влажностным режимом и применением химически активных веществ;
- проведение земляных, строительных, мелиоративных и иных работ, за исключением работ по сохранению объекта культурного наследия или его отдельных элементов, сохранению историко-градостроительной или природной среды объекта культурного наследия.

