



ИНСПЕКЦИЯ ГОСУДАРСТВЕННОЙ ОХРАНЫ
ОБЪЕКТОВ КУЛЬТУРНОГО НАСЛЕДИЯ
ВЛАДИМИРСКОЙ ОБЛАСТИ

ПОСТАНОВЛЕНИЕ

29.11.2021

№ 39

Об утверждении границ и режима использования территории объекта культурного наследия регионального значения «Ансамбль сооружений прядильно-ткацкой фабрики», сер. XIX в. – нач. XX в. (Владимирская область, г. Собинка)

В соответствии с Федеральным законом от 25.06.2002 № 73-ФЗ «Об объектах культурного наследия (памятниках истории и культуры) народов Российской Федерации», постановлением Губернатора области от 17.10.2007 № 774 «Об утверждении Положения о Государственной инспекции по охране объектов культурного наследия администрации Владимирской области» постановляю:

1. Утвердить:

1.1. Границы территории объекта культурного наследия регионального значения «Ансамбль сооружений прядильно-ткацкой фабрики», сер. XIX в. – нач. XX в. (Владимирская область, г. Собинка) согласно приложению № 1.

1.2. Режим использования территории объекта культурного наследия регионального значения «Ансамбль сооружений прядильно-ткацкой фабрики», сер. XIX в. – нач. XX в. (Владимирская область, г. Собинка) согласно приложению № 2.

2. Контроль за исполнением данного постановления возложить на начальника отдела государственного надзора и государственной охраны объектов культурного наследия.

3. Настоящее постановление вступает в силу со дня его официального опубликования.

И.о. начальника Инспекции

М.А.Волозина



Описание границ территории объекта культурного наследия
регионального значения «Ансамбль сооружений прядильно-ткацкой
фабрики», сер. XIX в. – нач. XX в. (Владимирская область, г. Собинка)

Границы территории объекта культурного «Ансамбль сооружений прядильно-ткацкой фабрики», сер. XIX в. – нач. XX в. (Владимирская область, г. Собинка) проходят следующим образом:

Контур 1:

- от точки 1 до точки 2-3-4-5-6 (северная) – по северной стороне, вдоль отмостки объекта культурного наследия «Производственный корпус», середина XIX в., в 8 - 10 метрах от него;

- от точки 6 до точки 7-8-9 (восточная) – по восточной стороне, вдоль отмостки объекта культурного наследия «Производственный корпус», середина XIX в., в 5,5 метрах от него;

- от точки 9 до точки 11-12-13-14 (южная) – по южной стороне, вдоль отмостки объекта культурного наследия «Производственный корпус», середина XIX в., в 5-13 метрах от него;

- от точки 14 до точки 1 (западная) – по западной стороне, вдоль отмостки объекта культурного наследия «Производственный корпус», середина XIX в., в 7 метрах от него.

Контур 2:

- от точки 15 до точки 16 (северная) – по северной стороне, вдоль отмостки объекта культурного наследия «Склад №2», XIX в., в 5 метрах от него;

- от точки 16 до точки 17 (восточная) – по восточной стороне, вдоль отмостки объектов культурного наследия «Склад №1», XIX в., «Склад №2», XIX в., «Склад №3», XIX в., в 2 метрах от них;

- от точки 17 до точки 18 (южная) – по южной стороне, вдоль отмостки объекта культурного наследия «Склад №3», XIX в., в 3 метрах от него;

- от точки 18 до точки 19-20-21-22-15 (западная) – по западной стороне, вдоль отмостки объектов культурного наследия «Склад №1», XIX в., «Склад №2», XIX в., «Склад №3», XIX в., в 5-6 метрах от них.

Контур 3:

- от точки 23 до точки 24 (северная) – по северной стороне, вдоль отмостки объекта культурного наследия «Здание рабочих казарм», XIX в. (Рабочий проспект, 5/12), в 2 метрах от него;

- от точки 24 до точки 25 (восточная) – по восточной стороне, вдоль отмостки объекта культурного наследия «Здание рабочих казарм», XIX в. (Рабочий проспект, 5/12), в 2 метрах от него;

- от точки 25 до точки 26-27-28-29-30 (южная) – по южной стороне, вдоль отмостки объекта культурного наследия «Здание рабочих казарм»,

XIX в. (Рабочий проспект, 5/12), в 2 метрах от него; - от точки 30 до точки 23 (западная) – по западной стороне, вдоль отмостки объекта культурного наследия «Здание рабочих казарм», XIX в. (Рабочий проспект, 5/12), в 2 метрах от него.

Контур 4:

- от точки 31 до точки 32 (северная) – по северной стороне, вдоль отмостки объекта культурного наследия «Здание школы фабрично-заводского ученичества», 1920 г., в 1,5 метрах от него;

- от точки 32 до точки 33-34-35-36-37 (восточная) – по восточной стороне, вдоль отмостки объекта культурного наследия «Здание школы фабрично-заводского ученичества», 1920 г., в 1,5 метрах от него;

- от точки 37 до точки 38-39-40-41-42 (южная) – по южной стороне, вдоль отмостки объекта культурного наследия «Здание школы фабрично-заводского ученичества», 1920 г., в 1,5 метрах от него;

- от точки 42 до точки 31 (западная) – по западной стороне, вдоль отмостки объекта культурного наследия «Здание школы фабрично-заводского ученичества», 1920 г., в 1,5 метрах от него.

Контур 5:

- от точки 43 до точки 44-45-46-47-48 (северная) – по северной стороне, вдоль отмостки объекта культурного наследия «Здание рабочих казарм», XIX в. (ул. Димитрова, 16), в 2 метрах от него;

- от точки 48 до точки 49 (восточная) – по восточной стороне, вдоль отмостки объекта культурного наследия «Здание рабочих казарм», XIX в. (ул. Димитрова, 16), в 2 метрах от него;

- от точки 49 до точки 50 (южная) – по южной стороне, вдоль отмостки объекта культурного наследия «Здание рабочих казарм», XIX в. (ул. Димитрова, 16), в 2 метрах от него;

- от точки 50 до точки 43 (западная) – по западной стороне, вдоль отмостки объекта культурного наследия «Здание рабочих казарм», XIX в. (ул. Димитрова, 16), в 2 метрах от него.

Контур 6:

- от точки 51 до точки 52 (северная) – по северной стороне, вдоль отмостки объекта культурного наследия «Здание богадельни», конец XIX в., в 1,5 метрах от него;

- от точки 52 до точки 53-54-55-56-57 (восточная) – по восточной стороне, вдоль отмостки объекта культурного наследия «Здание богадельни», конец XIX в., в 1,5 метрах от него;

- от точки 57 до точки 58-59-60 (южная) – по южной стороне, вдоль отмостки объекта культурного наследия «Здание богадельни», конец XIX в., в 1,5 метрах от него;

- от точки 60 до точки 61-62-63-64-51 (западная) – по западной стороне, вдоль отмостки объекта культурного наследия «Здание богадельни», конец XIX в., в 1,5 метрах от него.

Контур 7:

- от точки 65 до точки 66 (северная) – по северной стороне, вдоль отмотки объекта культурного наследия «Здание рабочих казарм», XIX в. (ул. Димитрова, 7), в 2 метрах от него;

- от точки 66 до точки 67-68-69-70-71 (восточная) – по восточной стороне, вдоль отмотки объекта культурного наследия «Здание рабочих казарм», XIX в. (ул. Димитрова, 7), в 2 метрах от него;

- от точки 71 до точки 72 (южная) – по южной стороне, вдоль отмотки объекта культурного наследия «Здание рабочих казарм», XIX в. (ул. Димитрова, 7), в 2 метрах от него;

- от точки 72 до точки 65 (западная) – по западной стороне, вдоль отмотки объекта культурного наследия «Здание рабочих казарм», XIX в. (ул. Димитрова, 7), в 2 метрах от него.

Контур 8:

- от точки 73 до точки 74 (северная) – по северной стороне, вдоль отмотки объекта культурного наследия «Корпус фабричной больницы», начало XX в. (ул. Димитрова, 24б), в 2 метрах от него;

- от точки 74 до точки 75 (восточная) – по восточной стороне, вдоль отмотки объекта культурного наследия «Корпус фабричной больницы», начало XX в. (ул. Димитрова, 24б), в 2 метрах от него;

- от точки 75 до точки 76 (южная) – по южной стороне, вдоль отмотки объекта культурного наследия «Корпус фабричной больницы», начало XX в. (ул. Димитрова, 24б), в 2 метрах от него;

- от точки 76 до точки 77-78-73 (западная) – по западной части объекта культурного наследия «Корпус фабричной больницы», начало XX в. (ул. Димитрова, 24б).

Контур 9:

- от точки 79 до точки 80 (северная) – по северной стороне, вдоль отмотки объекта культурного наследия «Корпус фабричной больницы», начало XX в. (ул. Димитрова, 24а), в 2 метрах от него;

- от точки 80 до точки 81 (восточная) – по восточной стороне, вдоль отмотки объекта культурного наследия «Корпус фабричной больницы», начало XX в. (ул. Димитрова, 24а), в 2 метрах от него;

- от точки 81 до точки 82 (южная) – по южной стороне, вдоль отмотки объекта культурного наследия «Корпус фабричной больницы», начало XX в. (ул. Димитрова, 24а), в 2 метрах от него;

- от точки 82 до точки 83-84-79 (западная) – по западной стороне объекта культурного наследия «Корпус фабричной больницы», начало XX в. (ул. Димитрова, 24а).

Контур 10:

- от точки 85 до точки 86 (северная) – по северной стороне, вдоль отмотки объекта культурного наследия «Здание рабочих казарм», XIX в. (ул. Димитрова, 9), в 2 метрах от него;

- от точки 86 до точки 87-88-89-90-91 (восточная) – по восточной стороне, вдоль отмостки объекта культурного наследия «Здание рабочих казарм», XIX в. (ул. Димитрова, 9), в 2 метрах от фасада;

- от точки 91 до точки 92 (южная) – по южной стороне, вдоль отмостки объекта культурного наследия «Здание рабочих казарм», XIX в. (ул. Димитрова, 9), в 2 метрах от него;

- от точки 92 до точки 85 (западная) – по западной стороне, вдоль отмостки объекта культурного наследия «Здание рабочих казарм», XIX в. (ул. Димитрова, 9), в 2 метрах от него.

Контур 11:

- от точки 93 до точки 94-95-96 (северная) – по северной стороне объекта культурного наследия «Корпус фабричной больницы», начало XX в. (ул. Димитрова, 24г);

- от точки 96 до точки 97-98-99-100-101 (восточная) – по восточной стороне, вдоль отмостки объекта культурного наследия «Корпус фабричной больницы», начало XX в. (ул. Димитрова, 24г), в 2 метрах от него;

- от точки 101 до точки 102 (южная) – по южной стороне, вдоль отмостки объекта культурного наследия «Корпус фабричной больницы», начало XX в. (ул. Димитрова, 24г), в 2 метрах от него;

- от точки 102 до точки 103-104-93 (западная) – по западной стороне, вдоль отмостки объекта культурного наследия «Корпус фабричной больницы», начало XX в. (ул. Димитрова, 24г), в 2 метрах от него.

Контур 12:

- от точки 105 до точки 106-107-108-109-110 (северная) – по северной стороне, вдоль отмостки объекта культурного наследия «Корпус фабричной больницы», начало XX в. (ул. Димитрова, 24в), в 2 метрах от него;

- от точки 110 до точки 111 (восточная) – по восточной стороне, вдоль отмостки объекта культурного наследия «Корпус фабричной больницы», начало XX в. (ул. Димитрова, 24в), в 2 метрах от него;

- от точки 111 до точки 112 (южная) – по южной стороне, вдоль отмостки объекта культурного наследия «Корпус фабричной больницы», начало XX в. (ул. Димитрова, 24в), в 2 метрах от него;

- от точки 112 до точки 105 (западная) – по западной стороне, вдоль отмостки объекта культурного наследия «Корпус фабричной больницы», начало XX в. (ул. Димитрова, 24в), в 2 метрах от него.

Контур 13:

- от точки 113 до точки 114-115-116-117-118 (северная) – по северной стороне, вдоль отмостки объекта культурного наследия «Корпус фабричной больницы», начало XX в. (ул. Димитрова, 24д), в 1,5 метрах от него;

- от точки 118 до точки 119-120-121 (восточная) – по восточной стороне, вдоль отмостки объекта культурного наследия «Корпус фабричной больницы», начало XX в. (ул. Димитрова, 24д), в 1,5 метрах от него;

- от точки 121 до точки 122 (южная) – по южной стороне, вдоль отмостки объекта культурного наследия «Корпус фабричной больницы», начало XX в. (ул. Димитрова, 24д), в 1,5 метрах от него;

- от точки 122 до точки 113 (западная) – по западной стороне, вдоль отмостки объекта культурного наследия «Корпус фабричной больницы», начало XX в. (ул. Димитрова, 24д), в 1,5 метрах от него.

Контур 14:

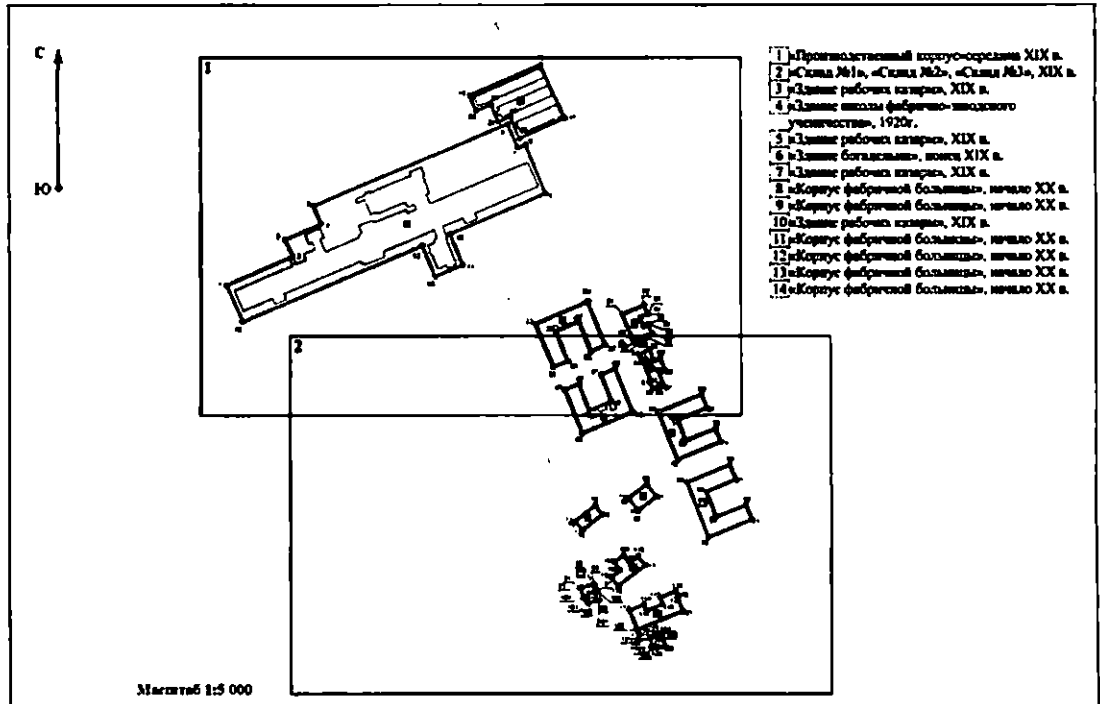
- от точки 123 до точки 124 (северная) – по северной стороне, вдоль отмостки объекта культурного наследия «Корпус фабричной больницы», начало XX в. (ул. Димитрова, 24е), в 1,5 метрах от него;

- от точки 124 до точки 125 (восточная) – по восточной стороне, вдоль отмостки объекта культурного наследия «Корпус фабричной больницы», начало XX в. (ул. Димитрова, 24е), в 1,5 метрах от него;

- от точки 125 до точки 126-127-128 (южная) – по южной стороне, вдоль отмостки объекта культурного наследия «Корпус фабричной больницы», начало XX в. (ул. Димитрова, 24е), в 1,5 метрах от него;

- от точки 128 до точки 133 (западная) – по западной стороне объекта культурного наследия «Корпус фабричной больницы», начало XX в. (ул. Димитрова, 24е).

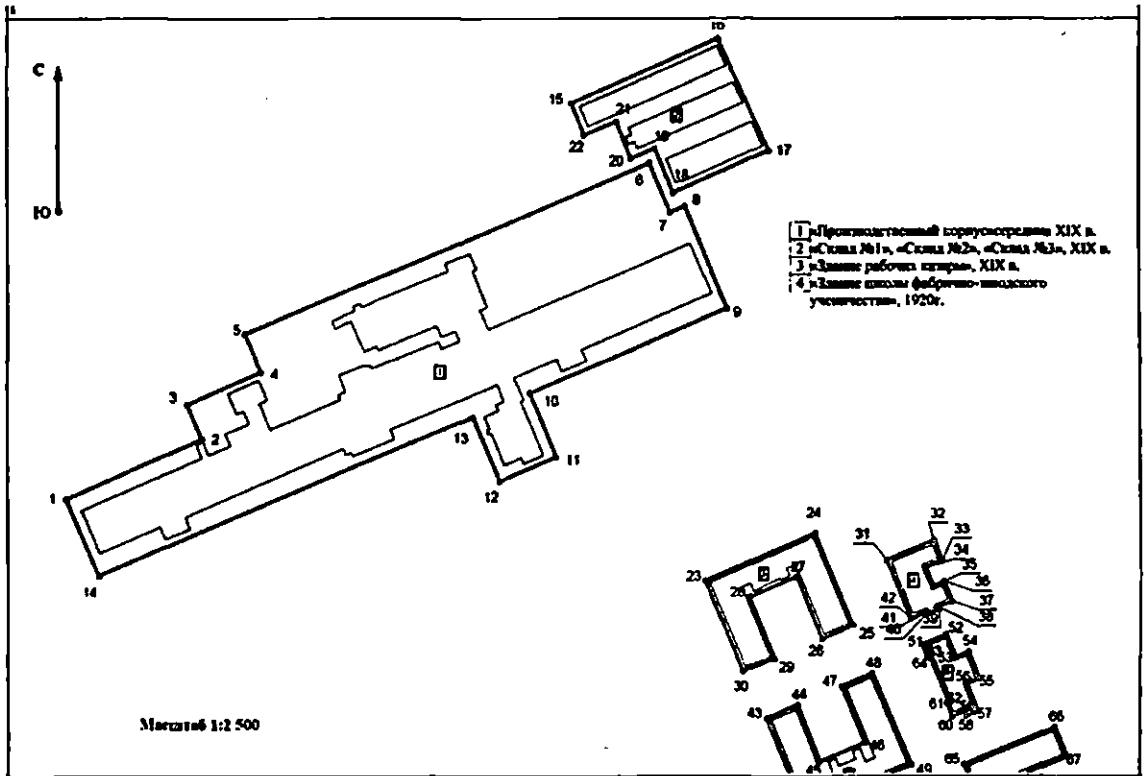
Карта (схема) границ территории объекта культурного наследия
регионального значения «Ансамбль сооружений прядильно-ткацкой
фабрики», сер. XIX в. – нач. XX в. (Владимирская область, г. Собинка)



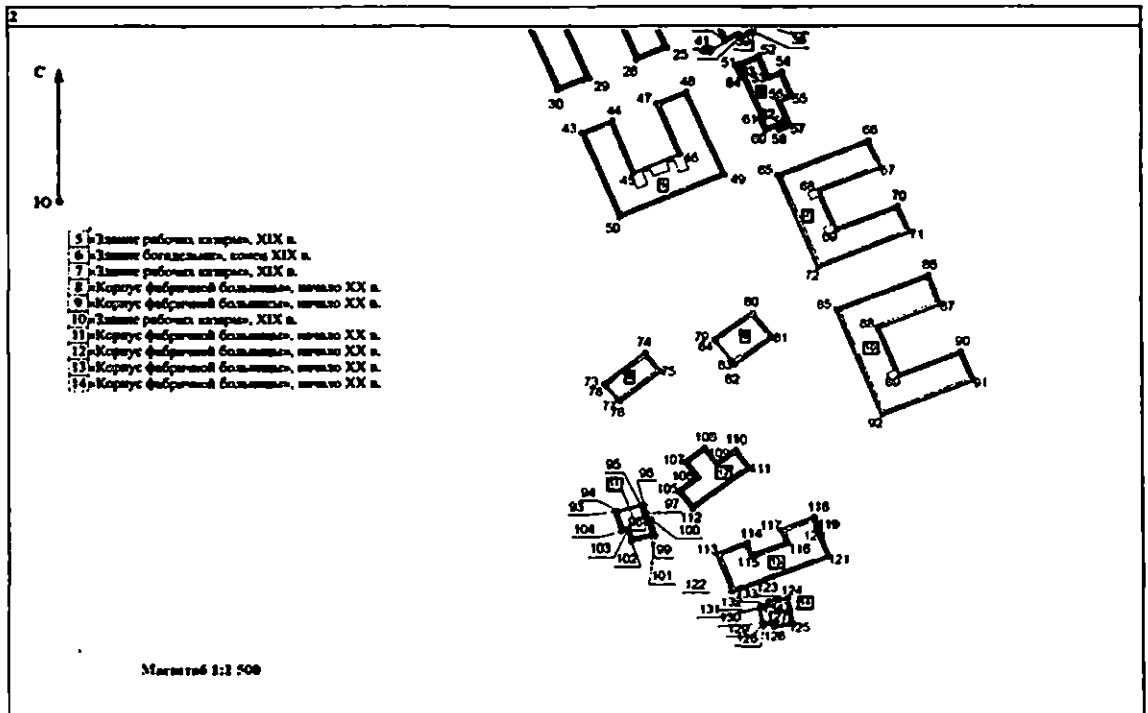
Условные обозначения:

— обозначение границ объекта культурного наследия

•1- обозначение характерной поворотной точки



Условные обозначения:
 — обозначение границы объекта культурного наследия
 *1- обозначение характерной поворотной точки



Условные обозначения:
 — обозначение границы объекта культурного наследия
 *1- обозначение характерной поворотной точки

Координаты характерных (поворотных) точек границ территории
 объекта культурного наследия регионального значения
 «Ансамбль сооружений прядильно-ткацкой фабрики»,
 сер. XIX в. – нач. XX в. (Владимирская область, г. Собинка)
 (система координат местная МСК-33)

Обозначение характерных точек	Координаты	
	X	Y
Контур 1		
1	175 880,24	197 226,61
2	175 916,54	197 310,24
3	175 937,37	197 301,20
4	175 956,65	197 346,39
5	175 979,59	197 336,52
6	176 082,25	197 582,73
7	176 052,46	197 595,36
8	176 056,31	197 604,59
9	175 994,84	197 630,24
10	175 944,25	197 509,12
11	175 905,66	197 525,27
12	175 891,19	197 490,71
13	175 929,78	197 474,56
14	175 834,50	197 246,69
Контур 2		
15	176 118,11	197 534,79
16	176 156,45	197 624,41
17	176 089,51	197 655,81
18	176 064,37	197 597,18
19	176 090,80	197 586,11
20	176 084,70	197 571,26
21	176 106,86	197 562,16
22	176 098,87	197 542,69
Контур 3		
23	175 831,42	197 616,37
24	175 859,98	197 683,61
25	175 804,47	197 706,69
26	175 796,49	197 687,72
27	175 833,81	197 672,13
28	175 821,68	197 643,37
29	175 784,54	197 658,92
30	175 777,09	197 639,67
Контур 4		
31	175 843,80	197 727,24

32	175 855,63	197 756,08
33	175 843,61	197 760,93
34	175 839,51	197 750,78
35	175 828,27	197 755,50
36	175 831,06	197 761,79
37	175 819,02	197 766,87
38	175 815,45	197 758,42
39	175 814,00	197 759,03
40	175 810,66	197 751,00
41	175 812,08	197 750,41
42	175 808,59	197 741,84
Контур 5		
43	175 748,82	197 653,83
44	175 756,80	197 672,78
45	175 722,64	197 686,06
46	175 734,18	197 713,69
47	175 767,98	197 699,65
48	175 775,84	197 718,46
49	175 720,85	197 741,88
50	175 693,56	197 676,68
Контур 6		
51	175 793,06	197 748,55
52	175 799,28	197 763,12
53	175 785,72	197 768,89
54	175 788,90	197 776,81
55	175 772,69	197 783,54
56	175 769,40	197 775,68
57	175 753,00	197 782,47
58	175 750,19	197 775,28
59	175 752,95	197 774,11
60	175 749,84	197 766,68
61	175 757,91	197 763,17
62	175 758,55	197 764,53
63	175 785,55	197 753,24
64	175 785,03	197 751,94
Контур 7		
65	175 721,12	197 774,00
66	175 743,62	197 829,70
67	175 725,78	197 837,07
68	175 710,58	197 799,67
69	175 685,76	197 809,66
70	175 700,80	197 847,09
71	175 683,58	197 854,29

72	175 660,44	197 798,47
Контур 8		
73	175 584,37	197 666,94
74	175 604,67	197 692,67
75	175 592,52	197 702,08
76	175 572,81	197 676,95
77	175 574,32	197 675,64
78	175 582,86	197 668,25
Контур 9		
79	175 613,35	197 735,07
80	175 631,39	197 758,66
81	175 614,80	197 771,39
82	175 596,75	197 747,81
83	175 598,82	197 746,22
84	175 611,76	197 736,29
Контур 10		
85	175 633,15	197 809,66
86	175 655,51	197 865,28
87	175 636,36	197 873,17
88	175 620,90	197 835,66
89	175 590,22	197 847,78
90	175 605,45	197 885,57
91	175 586,40	197 893,30
92	175 563,66	197 837,22
Контур 11		
93	175 500,60	197 673,61
94	175 501,10	197 675,55
95	175 504,65	197 689,33
96	175 505,15	197 691,27
97	175 499,41	197 692,73
98	175 499,24	197 692,09
99	175 495,22	197 693,37
100	175 495,76	197 695,57
101	175 485,12	197 698,23
102	175 481,29	197 683,18
103	175 488,67	197 681,06
104	175 487,76	197 677,25
Контур 12		
105	175 514,07	197 712,28
106	175 522,74	197 723,96
107	175 532,88	197 716,23
108	175 542,48	197 728,91
109	175 532,33	197 736,50

110	175 540,93	197 747,79
111	175 529,09	197 757,01
112	175 502,05	197 721,32
Контур 13		
113	175 472,64	197 735,91
114	175 480,27	197 754,75
115	175 472,35	197 757,76
116	175 480,25	197 778,60
117	175 488,66	197 775,18
118	175 497,24	197 795,93
119	175 490,13	197 798,86
120	175 489,70	197 797,82
121	175 470,94	197 805,08
122	175 447,69	197 745,69
Контур 14		
123	175 442,07	197 767,97
124	175 444,14	197 779,69
125	175 426,25	197 782,87
126	175 424,46	197 771,01
127	175 426,61	197 770,72
128	175 425,59	197 764,90
129	175 427,57	197 764,55
130	175 427,48	197 764,06
131	175 437,04	197 762,46
132	175 437,12	197 762,84
133	175 439,07	197 762,51
134	175 439,99	197 768,37



Режим использования территории объекта культурного наследия
регионального значения «Ансамбль сооружений прядильно-ткацкой
фабрики», сер. XIX в. – нач. XX в. (Владимирская область, г. Собинка)

1. Работы по сохранению объекта культурного наследия проводятся при согласовании с органом охраны объектов культурного наследия.
2. На территории объектов культурного наследия разрешается:
 - проведение работ по сохранению объекта культурного наследия и его территории (консервационные, реставрационные работы, ремонт, приспособление памятника под современное использование);
 - осуществление специальных работ по изучению объекта культурного наследия, в том числе – производство зондажей, шурфов, раскопов, инженерных, физико-химических исследований;
 - применение только традиционных строительных материалов при проведении работ по сохранению объекта культурного наследия и благоустройстве территории;
 - раскрытие и сохранение подлинных частей, элементов, деталей здания, планировки, покрытий дорожек, насаждений;
 - воссоздание утраченных объектов в целях регенерации историко-градостроительной среды;
 - работы по озеленению и благоустройству территории, реконструкция инженерных сетей;
 - обеспечение мер пожарной безопасности объекта культурного наследия;
 - обеспечение возможности реализации в установленном законом порядке права граждан на доступ к объекту культурного наследия;
 - ведение хозяйственной деятельности, не противоречащей требованиям обеспечения сохранности объекта культурного наследия и позволяющей обеспечить функционирование объекта культурного наследия в современных условиях.
3. На территории объектов культурного наследия запрещается:
 - снос объекта культурного наследия, надстройки и пристройки к нему;
 - реконструкция, строительство капитальных и временных зданий и сооружений, в том числе линейных объектов, не связанных с обеспечением жизнедеятельности памятника, вышек сотовой связи и увеличение объемно-пространственных характеристик существующих на территории памятника объектов капитального строительства;
 - изменение территории, прокладка коммуникаций, не связанных с обеспечением жизнедеятельности памятника;

- наружное размещение сетей газопроводов, теплопроводов и иных трубопроводов, воздушных линий электропередач, прокладка новых дорог;
- применение нетрадиционных строительных материалов, в том числе силикатного кирпича, пеноблоков, сайдинга, пластика, применение чужеродных цветовых решений;
- движение транспортных средств (за исключением специального автотранспорта), в случае если движение транспортных средств создает угрозу нарушения целостности и сохранности объекта;
- производство любого вида работ без специального разрешения органа охраны объектов культурного наследия;
- хозяйственная деятельность, ведущая к разрушению, искажению внешнего облика объекта культурного наследия;
- размещение мест захоронения промышленных, бытовых и сельскохозяйственных отходов;
- устройство и размещение рекламных конструкций, вывесок, киосков, размещение стационарных автостоянок транспортных средств, складов, площадок для складирования и производства взрывчатых и огнеопасных материалов, материалов, загрязняющих интерьеры объекта культурного наследия, фасады и территорию, имеющих вредные выделения;
- размещение производств, имеющих станки, установки и механические двигатели, оказывающие динамические и вибрационные воздействия на конструкции объекта культурного наследия, производств и лабораторий, связанных с неблагоприятным для объекта культурного наследия температурно-влажностным режимом и применением химически активных веществ;
- проведение земляных, строительных, мелиоративных и иных работ, за исключением работ по сохранению объекта культурного наследия или его отдельных элементов, сохранению историко-градостроительной или природной среды объекта культурного наследия.

