



Администрация Владимирской области
Департамент природопользования и охраны
окружающей среды

ПОСТАНОВЛЕНИЕ

г. Владимир

«25» июля 2017 г.

№ 94/01 – 25

*Об утверждении проекта
зон санитарной охраны*

В соответствии с пунктом 5 статьи 18 Федерального закона от 30.03.1999 № 52-ФЗ «О санитарно-эпидемиологическом благополучии населения», постановлением администрации Владимирской области от 15.02.2017 № 19/01-25 «О Порядке утверждения проектов округов и зон санитарной охраны водных объектов, используемых для питьевого, хозяйственно-бытового водоснабжения и в лечебных целях, и установления границ и режима зон санитарной охраны источников питьевого и хозяйственно-бытового водоснабжения», Положением о департаменте природопользования и охраны окружающей среды администрации Владимирской области, утвержденным постановлением Губернатора области от 01.02.2006 № 63

п о с т а н о в л я ю :

1. Утвердить проект организации зон санитарной охраны артезианской скважины № 1741/64 АО «Газпром СтройТЭК Салават» г. Кольчугино п. Белая Речка МО г. Кольчугино (городское поселение) Кольчугинского района Владимирской области.

2. Установить границы зон санитарной охраны в соответствии с картой (планом) зон санитарной охраны (Приложение № 1).

3. Установить режим зон санитарной охраны в соответствии с Приложением № 2.

4. Настоящее постановление **вступает в силу** со дня его официального опубликования.


Директор департамента




А.А. Мигачев

(расшифровка подписи)

Всего листов 34

КАРТА (ПЛАН)	
зоны с особыми условиями использования территорий- зоны санитарной охраны (ЗСО) артезианской скважины №1741/64 (1 пояс) АО «Газпром СтройТЭК Салават» г. Кольчугино п. Белая Речка МО г. Кольчугино (городское поселение) Кольчугинского района Владимирской области (наименование зоны с особыми условиями использования территорий)	
Титульный лист	
1. Сведения о заказчике землеустроительных работ: О физическом лице: Фамилия, имя, отчество (отчество указывается при наличии) _____	
О юридическом лице, органе государственной власти, органе местного самоуправления: Полное наименование – <u>Акционерное общество «Газпром СтройТЭК Салават»</u>	
Страна регистрации (инкорпорации) (указывается в отношении иностранного юридического лица) _____ Фамилия и инициалы уполномоченного представителя, его должность, реквизиты доверенности (если представитель действует по доверенности) <u>Котишевский Г.В. – генеральный директор Акционерного общества «Газпром СтройТЭК Салават»</u>	
Подпись  _____ <u>Г.В. Котишевский</u>	Дата « <u>15</u> » <u>05</u> 2017 г.
Место для оттиска печати заказчика	



КАРТА (ПЛАН)

зоны с особыми условиями использования территорий- **зоны санитарной охраны (ЗСО) артезианской скважины №1741/64 (1 пояс)** АО «Газпром СтройТЭК Салават»
г. Кольчугино п. Белая Речка МО г. Кольчугино (городское поселение)
Кольчугинского района Владимирской области

(наименование зоны с особыми условиями использования территорий)

Титульный лист

1. Сведения о заказчике землеустроительных работ:

О физическом лице:

Фамилия, имя, отчество (отчество указывается при наличии) _____

О юридическом лице, органе государственной власти, органе местного самоуправления:

Полное наименование – Акционерное общество «Газпром СтройТЭК Салават»

Страна регистрации (инкорпорации) (указывается в отношении иностранного юридического лица) _____

Фамилия и инициалы уполномоченного представителя, его должность, реквизиты доверенности (если представитель действует по доверенности)

Котишевский Г.В. – генеральный директор Акционерного общества «Газпром СтройТЭК Салават»

Подпись  Г.В. Котишевский

Дата « 15 » 05 2017 г.

Место для оттиска печати заказчика



2. Сведения об исполнителе землеустроительных работ:	
Об индивидуальном предпринимателе:	
Фамилия, имя, отчество (отчество указывается при наличии) _____ - _____	
Идентификационный номер налогоплательщика _____ - _____ Контактный телефон и почтовый адрес _____ - _____	
Номер квалификационного аттестата кадастрового инженера (если исполнителем является кадастровый инженер) _____ - _____ О юридическом лице: Полное наименование Общество с ограниченной ответственностью «Бюро кадастровых инженеров»	
Основной государственный регистрационный номер <u>ОГРН 1123328003017</u> <u>ИНН 3328482865</u> Контактный телефон и почтовый адрес <u>8-915-777-73-91, 600005, г. Владимир, ул. 850-летия, д.1/46, офис 15</u>	
Фамилия и инициалы уполномоченного представителя юридического лица, его должность, реквизиты доверенности (если представитель действует по доверенности) <u>Сидоров Николай Владимирович - директор</u>	
Сведения о кадастровом инженере <u>Сидоров Николай Владимирович –номер квалификационного аттестата кадастрового инженера 33-10-76</u>	
Подпись _____ <u>Н.В. Сидоров</u>	Дата « <u>15</u> » <u>05</u> 2017 г.
Место для оттиска печати лица, составившего карту (план) зоны с особыми условиями использования территорий	
3. Сведения о согласовании карты (плана) зоны с особыми условиями использования территорий : Полное наименование органа (организации), с которым осуществляется согласование, фамилия и инициалы уполномоченного лица, его должность	
<u>Акционерное общество «Газпром СтройТЭК Салават» – Котишевский Г.В. – генеральный директор Акционерного общества «Газпром СтройТЭК Салават»</u>	
Реквизиты письма (дата и номер, если согласование оформлено в виде письма)	
Подпись _____ <u>Г.В. Котишевский</u>	Дата « <u>15</u> » <u>05</u> 2017 г.
Место для оттиска печати органа (организации), с которым осуществляется согласование	

4. Информация о передаче карты (плана) зоны с особыми условиями использования территорий в государственный фонд данных, полученных в результате проведения землеустройства:

Регистрационный N _____ - _____

Дата передачи " 15 " 05 2017 г.

(наименование органа (организации), осуществляющего хранение
землеустроительной документации)

КАРТА (ПЛАН)

зоны с особыми условиями использования территорий- **зоны санитарной охраны (ЗСО) артезианской скважины №1741/64 (1 пояс)** АО «Газпром СтройТЭК Салават»
г. Кольчугино п. Белая Речка МО г. Кольчугино (городское поселение)
Кольчугинского района Владимирской области
(наименование зоны с особыми условиями использования территорий)

N п/п	Содержание	Номера листов
1	2	3
1.	Основания для проведения землеустроительных работ и исходные данные	5
2.	Сведения о зоне с особыми условиями использования территорий	6-7
3.	Сведения о местоположении границ зоны с особыми условиями использования территорий	8-9
4.	План границ зоны с особыми условиями использования территорий	10
5.	Приложение	11-34
	Проект зон санитарной охраны источника подземного водоснабжения (артезианская скважина №1741/64)	

КАРТА (ПЛАН)

зоны с особыми условиями использования территорий- **зоны санитарной охраны (ЗСО) артезианской скважины №1741/64 (1 пояс)** АО «Газпром СтройТЭК Салават»
г. Кольчугино п. Белая Речка МО г. Кольчугино (городское поселение)
Кольчугинского района Владимирской области

(наименование зоны с особыми условиями использования территорий)

Основания для проведения землеустроительных работ и исходные данные

Перечень документов

N п/п	Наименование и реквизиты документа	Сведения об органе (организации), подготовившем или принявшем документ
1	2	3
1	Проект зон санитарной охраны источника подземного водоснабжения (артезианская скважина №1741/64) 2011 г.	ООО «ИНРЭКО»
2	Договор с АО «Газпром СтройТЭК Салават» № 9/2017-ЮЛ от 03.04.2017 г.	Общество с ограниченной ответственностью «Бюро кадастровых инженеров»
3	Ортофотопланы 2008 г. масштаба 1:2 000	ООО «Научно-производственное аэрогеодезическое предприятие «Меридиан+»

КАРТА (ПЛАН)

зоны с особыми условиями использования территорий- **зоны санитарной охраны (ЗСО) артезианской скважины №1741/64 (1 пояс)** АО «Газпром СтройТЭК Салават»
г. Кольчугино п. Белая Речка МО г. Кольчугино (городское поселение)
Кольчугинского района Владимирской области

(наименование зоны с особыми условиями использования территорий)

Сведения о зоне с особыми условиями использования территорий

N п/п	Характеристики зоны с особыми условиями использования территорий	Описание характеристик
1	2	3
1.	Местоположение зоны с особыми условиями использования территорий	Владимирская область, Кольчугинский район, МО г. Кольчугино (городское поселение), г. Кольчугино, п.Белая Речка, зона санитарной охраны артезианской скважины №1741/64 (1 пояс) АО «Газпром СтройТЭК Салават»
2.	Площадь зоны с особыми условиями использования территорий +/- величина погрешности определения площади (Р +/- Дельта Р)	705 кв.м. ±232 кв.м.
3.	Иные характеристики зоны с особыми условиями использования территорий	<p>Мероприятия по первому поясу ЗСО определены Проектом зон санитарной охраны источника подземного водоснабжения (артезианская скважина № 1741/64) 2011 г. К общим мероприятиям относятся:</p> <p>1) выявление и ликвидация (или восстановление) или тампонаж всех бездействующих, старых, дефектных или неправильно эксплуатируемых скважин, представляющих опасность в отношении возможности загрязнения водоносного горизонта;2) регулирование бурения новых скважин и любого нового строительства при обязательном согласовании с местными органами санитарно-эпидемиологической службы, геологического контроля по регулированию использования и охране вод;3) запрещение закачки отработанных вод в подземные горизонты, подземного складирования твердых отходов и разработки недр земли, которая может привести к загрязнению водоносного горизонта;4) своевременное выполнение необходимых мероприятий по санитарной охране поверхностных водотоков и водоемов, имеющих непосредственную гидравлическую связь с используемым водоносным горизонтом;5) запрещение размещения накопителей промышленных стоков, шламохранилищ, складов горюче-смазочных материалов, ядохимикатов и минеральных удобрений, а также других объектов, представляющих опасность химического загрязнения подземных вод. К ним следует отнести крупные животноводческие объекты и птицефабрики, являющиеся источниками стойкого нитратного загрязнения. Размещение таких объектов допускается в пределах третьего пояса ЗСО только при использовании защищенных подземных вод. -территория первого пояса ЗСО должна иметь ограждение и должна быть спланирована для отвода поверхностного стока за ее пределы, дорожки к сооружениям должны иметь твердое покрытие; -постоянно следить за состоянием канализационных сетей и устранять в кратчайшие сроки утечки из них для предотвращения попадания загрязнений</p>

КАРТА (ПЛАН)

зоны с особыми условиями использования территорий- **зоны санитарной охраны (ЗСО) артезианской скважины №1741/64 (1 пояс)** АО «Газпром СтройТЭК Салават»
г. Кольчугино п. Белая Речка МО г. Кольчугино (городское поселение)
Кольчугинского района Владимирской области

(наименование зоны с особыми условиями использования территорий)

Сведения о зоне с особыми условиями использования территорий

N п/п	Характеристики зоны с особыми условиями использования территорий	Описание характеристик
1	2	3
3.	Иные характеристики зоны с особыми условиями использования территорий	в подземный горизонт; -не допускать никаких строительных работ, не имеющих непосредственного отношения к эксплуатации, расширению, реконструкции водозаборных или водопроводных сооружений; - поддерживать сохранность ограждений и озеленения площадки; -не озеленять территорию высокоствольными деревьями; -не применять ядохимикаты и удобрения при уходе за зелеными насаждениями; -водозабор оборудовать, чтобы можно было замерять ежеквартальные замеры уровня воды в скважинах (статический и динамический уровни); -следить за соответствием фактического водоотбора с проектным, предусмотренным при его проектировании и обосновании границ ЗСО; -водопроводные сооружения должны быть оборудованы с учетом предотвращения возможности загрязнения питьевой воды через оголовки и устья скважин, люки и переливные трубы резервуаров и устройства заливки насосов.

КАРТА (ПЛАН)

зоны с особыми условиями использования территорий- **зоны санитарной охраны (ЗСО) артезианской скважины №1741/64 (1 пояс)** АО «Газпром СтройТЭК Салават»
г. Кольчугино п. Белая Речка МО г. Кольчугино (городское поселение)
Кольчугинского района Владимирской области
(наименование зоны с особыми условиями использования территорий)

Сведения о местоположении границ зоны с особыми условиями использования территорий

1. Система координат - МСК 33

2. Сведения о характерных точках границ зоны с особыми условиями использования территорий

Обозначение характерных точек границ	Координаты, м		Метод определения координат и средняя квадратическая погрешность положения характерной точки (M t), м	Описание закрепления точки
	X	Y		
1	2	3	4	5
1	206424.64	159499.70	аналитический Mt-2.50 м.	-
2	206425.55	159501.36	аналитический Mt-2.50 м.	-
3	206426.25	159503.11	аналитический Mt-2.50 м.	-
4	206426.71	159504.94	аналитический Mt-2.50 м.	-
5	206426.95	159506.81	аналитический Mt-2.50 м.	-
6	206426.95	159508.69	аналитический Mt-2.50 м.	-
7	206426.71	159510.56	аналитический Mt-2.50 м.	-
8	206426.25	159512.39	аналитический Mt-2.50 м.	-
9	206425.55	159514.14	аналитический Mt-2.50 м.	-
10	206424.64	159515.79	аналитический Mt-2.50 м.	-
11	206423.54	159517.31	аналитический Mt-2.50 м.	-
12	206422.25	159518.68	аналитический Mt-2.50 м.	-
13	206420.80	159519.89	аналитический Mt-2.50 м.	-
14	206419.21	159520.89	аналитический Mt-2.50 м.	-
15	206417.50	159521.70	аналитический Mt-2.50 м.	-
16	206415.71	159522.28	аналитический Mt-2.50 м.	-
17	206413.86	159522.63	аналитический Mt-2.50 м.	-
18	206411.98	159522.75	аналитический Mt-2.50 м.	-
19	206410.10	159522.63	аналитический Mt-2.50 м.	-
20	206408.25	159522.28	аналитический Mt-2.50 м.	-
21	206406.46	159521.70	аналитический Mt-2.50 м.	-
22	206404.75	159520.89	аналитический Mt-2.50 м.	-
23	206403.16	159519.89	аналитический Mt-2.50 м.	-
24	206401.71	159518.68	аналитический Mt-2.50 м.	-
25	206400.42	159517.31	аналитический Mt-2.50 м.	-
26	206399.32	159515.79	аналитический Mt-2.50 м.	-
27	206398.41	159514.14	аналитический Mt-2.50 м.	-
28	206397.71	159512.39	аналитический Mt-2.50 м.	-
29	206397.25	159510.56	аналитический Mt-2.50 м.	-
30	206397.01	159508.69	аналитический Mt-2.50 м.	-
31	206397.01	159506.81	аналитический Mt-2.50 м.	-
32	206397.25	159504.94	аналитический Mt-2.50 м.	-
33	206397.71	159503.11	аналитический Mt-2.50 м.	-
34	206398.41	159501.36	аналитический Mt-2.50 м.	-
35	206399.32	159499.70	аналитический Mt-2.50 м.	-
36	206400.42	159498.19	аналитический Mt-2.50 м.	-

КАРТА (ПЛАН)

зоны с особыми условиями использования территорий- **зоны санитарной охраны (ЗСО) артезианской скважины №1741/64 (1 пояс)** АО «Газпром СтройТЭК Салават»
г. Кольчугино п. Белая Речка МО г. Кольчугино (городское поселение)
Кольчугинского района Владимирской области

(наименование зоны с особыми условиями использования территорий)

Сведения о местоположении границ зоны с особыми условиями использования территорий

2. Сведения о характерных точках границ зоны с особыми условиями использования территорий

Обозначение характерных точек границ	Координаты, м		Метод определения координат и средняя квадратическая погрешность положения характерной точки (M t), м	Описание закрепления точки
	X	Y		
1	2	3	4	5
37	206401.71	159496.82	аналитический Mт-2.50 м.	-
38	206403.16	159495.61	аналитический Mт-2.50 м.	-
39	206404.75	159494.61	аналитический Mт-2.50 м.	-
40	206406.46	159493.80	аналитический Mт-2.50 м.	-
41	206408.25	159493.22	аналитический Mт-2.50 м.	-
42	206410.10	159492.87	аналитический Mт-2.50 м.	-
43	206411.98	159492.75	аналитический Mт-2.50 м.	-
44	206413.86	159492.87	аналитический Mт-2.50 м.	-
45	206415.71	159493.22	аналитический Mт-2.50 м.	-
46	206417.50	159493.80	аналитический Mт-2.50 м.	-
47	206419.21	159494.61	аналитический Mт-2.50 м.	-
48	206420.80	159495.61	аналитический Mт-2.50 м.	-
49	206422.25	159496.82	аналитический Mт-2.50 м.	-
50	206423.54	159498.19	аналитический Mт-2.50 м.	-
1	206424.64	159499.70	аналитический Mт-2.50 м.	-

3. Сведения о частях границ зоны с особыми условиями использования территорий

Обозначение части границ		Описание прохождения части границ
от точки	до точки	
1	2	3
-	-	-

КАРТА (ПЛАН)


зоны с особыми условиями использования территорий- **зоны санитарной охраны (ЗСО) артезианской скважины №1741/64 (1 пояс)** АО «Газпром СтройТЭК Салават»
г. Кольчугино п. Белая Речка МО г. Кольчугино (городское поселение)
Кольчугинского района Владимирской области
(наименование зоны с особыми условиями использования территорий)

План границ зоны с особыми условиями использования территорий


Согласовано:

Генеральный директор Акционерного общества
«Газпром СтройТЭК Салават»


Г.В. Котишевский
" 15 " 05 2017 г.



Условные обозначения:



- граница зоны с особыми условиями использования территорий



- номер характерной точки

R- 15.00- - радиус зоны с особыми условиями использования территорий (м.)

Масштаб 1: 400

Кадастровый инженер
33-10-76



Н.В.Сидоров

" 15 " 05 2017 г.

КАРТА (ПЛАН)

зоны с особыми условиями использования территорий- **зоны санитарной охраны (ЗСО) артезианской скважины №1741/64 (2 пояс)** АО «Газпром СтройТЭК Салават»
г. Кольчугино п. Белая Речка МО г. Кольчугино (городское поселение)
Кольчугинского района Владимирской области

(наименование зоны с особыми условиями использования территорий)

Титульный лист

1. Сведения о заказчике землеустроительных работ:

О физическом лице:

Фамилия, имя, отчество (отчество указывается при наличии) _____

О юридическом лице, органе государственной власти, органе местного самоуправления:

Полное наименование – Акционерное общество «Газпром СтройТЭК Салават»

Страна регистрации (инкорпорации) (указывается в отношении иностранного юридического лица) _____

Фамилия и инициалы уполномоченного представителя, его должность, реквизиты доверенности (если представитель действует по доверенности)

Котишевский Г.В. – генеральный директор Акционерного общества «Газпром СтройТЭК Салават»

Подпись  _____ Г.В. Котишевский

Дата «15» 05 2017 г.

Место для оттиска печати заказчика



2. Сведения об исполнителе землеустроительных работ:

Об индивидуальном предпринимателе:

Фамилия, имя, отчество

(отчество указывается при наличии) _____

Идентификационный номер налогоплательщика _____ - _____

Контактный телефон и почтовый адрес _____ - _____

Номер квалификационного аттестата кадастрового инженера (если исполнителем является кадастровый инженер) _____ - _____

О юридическом лице:

Полное наименование Общество с ограниченной ответственностью «Бюро кадастровых инженеров»

Основной государственный регистрационный номер ОГРН 1123328003017

ИНН 3328482865

Контактный телефон и почтовый адрес 8-915-777-73-91, 600005, г. Владимир, ул. 850-летия, д.1/46, офис 15

Фамилия и инициалы уполномоченного представителя юридического лица, его должность, реквизиты доверенности (если представитель действует по доверенности) Сидоров Николай Владимирович - директор

Сведения о кадастровом инженерере Сидоров Николай Владимирович –номер квалификационного аттестата кадастрового инженера 33-10-76

Подпись  Н.В. Сидоров

Дата « 15 » 05 2017 г.

Место для оттиска печати лица, составившего карту (план) зоны с особыми условиями использования территорий

3. Сведения о согласовании карты (плана) зоны с особыми условиями использования территорий :
Полное наименование органа (организации), с которым осуществляется согласование, фамилия и инициалы уполномоченного лица, его должностьАкционерное общество «Газпром СтройТЭК Салават» – Котишевский Г.В. – генеральный директор
Акционерного общества «Газпром СтройТЭК Салават»

Реквизиты письма (дата и номер, если согласование оформлено в виде письма)

Подпись  Г.В. Котишевский

Дата « 15 » 05 2017 г.

Место для оттиска печати органа (организации), с которым осуществляется согласование

4. Информация о передаче карты (плана) зоны с особыми условиями использования территорий в государственный фонд данных, полученных в результате проведения землеустройства:

Регистрационный N _____ - _____

Дата передачи " 15 " 05 2017 г.

(наименование органа (организации), осуществляющего хранение
землеустроительной документации)

КАРТА (ПЛАН)

зоны с особыми условиями использования территорий- **зоны санитарной охраны (ЗСО) артезианской скважины №1741/64 (2 пояс)** АО «Газпром СтройТЭК Салават»
г. Кольчугино п. Белая Речка МО г. Кольчугино (городское поселение)
Кольчугинского района Владимирской области
(наименование зоны с особыми условиями использования территорий)

N п/п	Содержание	Номера листов
1	2	3
1.	Основания для проведения землеустроительных работ и исходные данные	5
2.	Сведения о зоне с особыми условиями использования территорий	6-7
3.	Сведения о местоположении границ зоны с особыми условиями использования территорий	8-9
4.	План границ зоны с особыми условиями использования территорий	10
5.	Приложение	11-34
	Проект зон санитарной охраны источника подземного водоснабжения (артезианская скважина №1741/64)	

КАРТА (ПЛАН)

зоны с особыми условиями использования территорий- **зоны санитарной охраны (ЗСО) артезианской скважины №1741/64 (2 пояс) АО «Газпром СтройТЭК Салават»**
г. Кольчугино п. Белая Речка МО г. Кольчугино (городское поселение)
Кольчугинского района Владимирской области

(наименование зоны с особыми условиями использования территорий)

Основания для проведения землеустроительных работ и исходные данные

Перечень документов

N п/п	Наименование и реквизиты документа	Сведения об органе (организации), подготовившем или принявшем документ
1	2	3
1	Проект зон санитарной охраны источника подземного водоснабжения (артезианская скважина №1741/64) 2011 г.	ООО «ИНРЭКО»
2	Договор с АО «Газпром СтройТЭК Салават» № 9/2017-ЮЛ от 03.04.2017 г.	Общество с ограниченной ответственностью «Бюро кадастровых инженеров»
3	Ортофотопланы 2008 г. масштаба 1:2 000	ООО «Научно-производственное аэрогеодезическое предприятие «Меридиан+»

КАРТА (ПЛАН)

зоны с особыми условиями использования территорий- **зоны санитарной охраны (ЗСО) артезианской скважины №1741/64 (2 пояс)** АО «Газпром СтройТЭК Салават»
г. Кольчугино п. Белая Речка МО г. Кольчугино (городское поселение)
Кольчугинского района Владимирской области

(наименование зоны с особыми условиями использования территорий)

Сведения о зоне с особыми условиями использования территорий

N п/п	Характеристики зоны с особыми условиями использования территорий	Описание характеристик
1	2	3
1.	Местоположение зоны с особыми условиями использования территорий	Владимирская область, Кольчугинский район, МО г. Кольчугино (городское поселение), г. Кольчугино, п.Белая Речка, зона санитарной охраны артезианской скважины №1741/64 (2 пояс) АО «Газпром СтройТЭК Салават»
2.	Площадь зоны с особыми условиями использования территорий +/- величина погрешности определения площади (P +/- Дельта P)	31506 кв.м. ±1553 кв.м.
3.	Иные характеристики зоны с особыми условиями использования территорий	<p>Мероприятия по второму поясу ЗСО определены Проектом зон санитарной охраны источника подземного водоснабжения (артезианская скважина № 1741/64) 2011 г. К общим мероприятиям относятся:</p> <p>1) выявление и ликвидация (или восстановление) или тампонаж всех бездействующих, старых, дефектных или неправильно эксплуатируемых скважин, представляющих опасность в отношении возможности загрязнения водоносного горизонта;2) регулирование бурения новых скважин и любого нового строительства при обязательном согласовании с местными органами санитарно-эпидемиологической службы, геологического контроля по регулированию использования и охране вод;3) запрещение закачки отработанных вод в подземные горизонты, подземного складирования твердых отходов и разработки недр земли, которая может привести к загрязнению водоносного горизонта;4) своевременное выполнение необходимых мероприятий по санитарной охране поверхностных водотоков и водоемов, имеющих непосредственную гидравлическую связь с используемым водоносным горизонтом;5) запрещение размещения накопителей промышленных стоков, шламохранилищ, складов горюче-смазочных материалов, ядохимикатов и минеральных удобрений, а также других объектов, представляющих опасность химического загрязнения подземных вод. К ним следует отнести крупные животноводческие объекты и птицефабрики, являющиеся источниками стойкого нитратного загрязнения. Размещение таких объектов допускается в пределах третьего пояса ЗСО только при использовании защищенных подземных вод. В ЗСО 2-го пояса необходимо выполнять следующие мероприятия: -бурение новых скважин и новое строительство, связанное с нарушением почвенного покрова, производится при обязательном согласовании с центром государственного санитарно-эпидемиологического надзора; -запрещение закачки отработанных вод в подземные горизонты, подземного складирования твердых</p>

КАРТА (ПЛАН)

зоны с особыми условиями использования территорий- **зоны санитарной охраны (ЗСО) артезианской скважины №1741/64 (2 пояс) АО «Газпром СтройТЭК Салават»**
г. Кольчугино п. Белая Речка МО г. Кольчугино (городское поселение)
Кольчугинского района Владимирской области

(наименование зоны с особыми условиями использования территорий)

Сведения о зоне с особыми условиями использования территорий

N п/п	Характеристики зоны с особыми условиями использования территорий	Описание характеристик
1	2	3
3.	Иные характеристики зоны с особыми условиями использования территорий	отходов и разработки недр земли; -запрещение размещения складов горюче-смазочных материалов, ядохимикатов и минеральных удобрений, накопителей промстоков, шламохранилищ и других объектов, обуславливающих опасность химического загрязнения подземных вод. Не допускается: -размещение кладбищ, скотомогильников, полей ассенизации, полей фильтрации, навозохранилищ, силосных траншей, животноводческих и птицеводческих предприятий и других объектов, обуславливающих опасность микробного загрязнения подземных вод; -применение удобрений и ядохимикатов; -вырубка леса.

КАРТА (ПЛАН)

зоны с особыми условиями использования территорий- **зоны санитарной охраны (ЗСО) артезианской скважины №1741/64 (2 пояс) АО «Газпром СтройТЭК Салават»**
г. Кольчугино п. Белая Речка МО г. Кольчугино (городское поселение)
Кольчугинского района Владимирской области
(наименование зоны с особыми условиями использования территорий)

Сведения о местоположении границ зоны с особыми условиями использования территорий

1. Система координат - МСК 33

2. Сведения о характерных точках границ зоны с особыми условиями использования территорий

Обозначение характерных точек границ	Координаты, м		Метод определения координат и средняя квадратическая погрешность положения характерной точки (M t), м	Описание закрепления точки
	X	Y		
1	2	3	4	5
1	206507.30	159451.61	аналитический Mт-2.50 м.	-
2	206511.45	159459.98	аналитический Mт-2.50 м.	-
3	206514.80	159468.72	аналитический Mт-2.50 м.	-
4	206517.33	159477.73	аналитический Mт-2.50 м.	-
5	206519.00	159486.93	аналитический Mт-2.50 м.	-
6	206519.83	159496.23	аналитический Mт-2.50 м.	-
7	206519.77	159505.59	аналитический Mт-2.50 м.	-
8	206518.85	159514.90	аналитический Mт-2.50 м.	-
9	206517.07	159524.08	аналитический Mт-2.50 м.	-
10	206514.44	159533.06	аналитический Mт-2.50 м.	-
11	206510.99	159541.75	аналитический Mт-2.50 м.	-
12	206506.75	159550.09	аналитический Mт-2.50 м.	-
13	206501.75	159557.98	аналитический Mт-2.50 м.	-
14	206496.04	159565.40	аналитический Mт-2.50 м.	-
15	206489.67	159572.23	аналитический Mт-2.50 м.	-
16	206482.69	159578.45	аналитический Mт-2.50 м.	-
17	206475.26	159583.80	аналитический Mт-2.50 м.	-
18	206467.38	159588.45	аналитический Mт-2.50 м.	-
19	206459.11	159592.37	аналитический Mт-2.50 м.	-
20	206450.52	159595.51	аналитический Mт-2.50 м.	-
21	206441.68	159597.86	аналитический Mт-2.50 м.	-
22	206432.66	159599.40	аналитический Mт-2.50 м.	-
23	206423.54	159600.11	аналитический Mт-2.50 м.	-
24	206414.39	159600.00	аналитический Mт-2.50 м.	-
25	206405.29	159599.05	аналитический Mт-2.50 м.	-
26	206396.31	159597.29	аналитический Mт-2.50 м.	-
27	206387.53	159594.70	аналитический Mт-2.50 м.	-
28	206379.02	159591.34	аналитический Mт-2.50 м.	-
29	206370.85	159587.22	аналитический Mт-2.50 м.	-
30	206363.09	159582.38	аналитический Mт-2.50 м.	-
31	206355.81	159576.84	аналитический Mт-2.50 м.	-
32	206349.05	159570.68	аналитический Mт-2.50 м.	-
33	206342.88	159563.93	аналитический Mт-2.50 м.	-
34	206337.35	159556.64	аналитический Mт-2.50 м.	-
35	206332.50	159548.88	аналитический Mт-2.50 м.	-
36	206328.38	159540.70	аналитический Mт-2.50 м.	-

КАРТА (ПЛАН)

зоны с особыми условиями использования территорий- **зоны санитарной охраны (ЗСО) артезианской скважины №1741/64 (2 пояс)** АО «Газпром СтройТЭК Салават»
г. Кольчугино п. Белая Речка МО г. Кольчугино (городское поселение)
Кольчугинского района Владимирской области

(наименование зоны с особыми условиями использования территорий)

Сведения о местоположении границ зоны с особыми условиями использования территорий

2. Сведения о характерных точках границ зоны с особыми условиями использования территорий

Обозначение характерных точек границ	Координаты, м		Метод определения координат и средняя квадратическая погрешность положения характерной точки (M t), м	Описание закрепления точки
	X	Y		
1	2	3	4	5
37	206325.03	159532.20	аналитический Mt-2.50 м.	-
38	206322.44	159523.42	аналитический Mt-2.50 м.	-
39	206320.68	159514.44	аналитический Mt-2.50 м.	-
40	206319.73	159505.34	аналитический Mt-2.50 м.	-
41	206319.61	159496.19	аналитический Mt-2.50 м.	-
42	206320.33	159487.06	аналитический Mt-2.50 м.	-
43	206321.87	159478.05	аналитический Mt-2.50 м.	-
44	206324.22	159469.20	аналитический Mt-2.50 м.	-
45	206327.37	159460.62	аналитический Mt-2.50 м.	-
46	206331.28	159452.34	аналитический Mt-2.50 м.	-
47	206335.93	159444.47	аналитический Mt-2.50 м.	-
48	206341.27	159437.04	аналитический Mt-2.50 м.	-
49	206347.49	159430.06	аналитический Mt-2.50 м.	-
50	206354.33	159423.69	аналитический Mt-2.50 м.	-
51	206361.74	159417.98	аналитический Mt-2.50 м.	-
52	206369.64	159412.98	аналитический Mt-2.50 м.	-
53	206377.98	159408.73	аналитический Mt-2.50 м.	-
54	206386.67	159405.29	аналитический Mt-2.50 м.	-
55	206395.65	159402.66	аналитический Mt-2.50 м.	-
56	206404.83	159400.88	аналитический Mt-2.50 м.	-
57	206414.14	159399.95	аналитический Mt-2.50 м.	-
58	206423.49	159399.90	аналитический Mt-2.50 м.	-
59	206432.80	159400.72	аналитический Mt-2.50 м.	-
60	206442.00	159402.40	аналитический Mt-2.50 м.	-
61	206451.01	159404.93	аналитический Mt-2.50 м.	-
62	206459.74	159408.28	аналитический Mt-2.50 м.	-
63	206468.12	159412.43	аналитический Mt-2.50 м.	-
64	206476.08	159417.34	аналитический Mt-2.50 м.	-
65	206483.55	159422.97	аналитический Mt-2.50 м.	-
66	206490.47	159429.26	аналитический Mt-2.50 м.	-
67	206496.76	159436.18	аналитический Mt-2.50 м.	-
68	206502.39	159443.65	аналитический Mt-2.50 м.	-
1	206507.30	159451.61	аналитический Mt-2.50 м.	-

3. Сведения о частях границ зоны с особыми условиями использования территорий

Обозначение части границ		Описание прохождения части границ
от точки	до точки	
1	2	3
-	-	-

КАРТА (ПЛАН)

зоны с особыми условиями использования территорий- зоны санитарной охраны (ЗСО)
артезианской скважины №1741/64 (2 пояс) АО «Газпром СтройТЭК Салават»
 г. Кольчугино п. Белая Речка МО г. Кольчугино (городское поселение)
 Кольчугинского района Владимирской области
 (наименование зоны с особыми условиями использования территорий)


План границ зоны с особыми условиями использования территорий

Согласовано:


Генеральный директор Акционерного общества
 «Газпром СтройТЭК Салават»

 Г.В. Котишевский

" 15 " 05 2017 г.



Условные обозначения:

 - граница зоны с особыми условиями использования территорий

 1 - номер характерной точки

R- 100.00- - радиус зоны с особыми условиями использования территорий (м.)

Масштаб 1: 2000

Кадастровый инженер
 33-10-76

 Н.В.Сидоров

" 15 " 05 2017 г.

КАРТА (ПЛАН)

зоны с особыми условиями использования территорий- **зоны санитарной охраны (ЗСО) артезианской скважины №1741/64 (3 пояс) АО «Газпром СтройТЭК Салават»**
г. Кольчугино п. Белая Речка МО г. Кольчугино (городское поселение)
Кольчугинского района Владимирской области

(наименование зоны с особыми условиями использования территорий)

Титульный лист

1. Сведения о заказчике землеустроительных работ:

О физическом лице:

Фамилия, имя, отчество (отчество указывается при наличии) _____

О юридическом лице, органе государственной власти, органе местного самоуправления:

Полное наименование – Акционерное общество «Газпром СтройТЭК Салават»

Страна регистрации (инкорпорации) (указывается в отношении иностранного юридического лица) _____

Фамилия и инициалы уполномоченного представителя, его должность, реквизиты доверенности (если представитель действует по доверенности)

Котишевский Г.В. – генеральный директор Акционерного общества «Газпром СтройТЭК Салават»

Подпись _____ Г.В. Котишевский

Дата « 15 » 05 2017 г.

Место для оттиска печати заказчика



2. Сведения об исполнителе землеустроительных работ:	
Об индивидуальном предпринимателе:	
Фамилия, имя, отчество (отчество указывается при наличии) _____	
Идентификационный номер налогоплательщика _____ Контактный телефон и почтовый адрес _____	
Номер квалификационного аттестата кадастрового инженера (если исполнителем является кадастровый инженер) _____ О юридическом лице: Полное наименование Общество с ограниченной ответственностью «Бюро кадастровых инженеров»	
Основной государственный регистрационный номер <u>ОГРН 1123328003017</u> <u>ИНН 3328482865</u> Контактный телефон и почтовый адрес <u>8-915-777-73-91, 600005, г. Владимир, ул. 850-летия, д.1/46, офис 15</u>	
Фамилия и инициалы уполномоченного представителя юридического лица, его должность, реквизиты доверенности (если представитель действует по доверенности) <u>Сидоров Николай Владимирович - директор</u>	
Сведения о кадастровом инженере <u>Сидоров Николай Владимирович –номер квалификационного аттестата кадастрового инженера 33-10-76</u>	
Подпись _____  Н.В. Сидоров	Дата « <u>15</u> » <u>05</u> 2017 г.
Место для оттиска печати лица, составившего карту (план) зоны с особыми условиями использования территорий	
3. Сведения о согласовании карты (плана) зоны с особыми условиями использования территорий : Полное наименование органа (организации), с которым осуществляется согласование, фамилия и инициалы уполномоченного лица, его должность	
<u>Акционерное общество «Газпром СтройТЭК Салават» – Котишевский Г.В. – генеральный директор Акционерного общества «Газпром СтройТЭК Салават»</u>	
Реквизиты письма (дата и номер, если согласование оформлено в виде письма)	
Подпись _____  Г.В. Котишевский	Дата « <u>15</u> » <u>05</u> 2017 г.
Место для оттиска печати органа (организации), с которым осуществляется согласование	



4. Информация о передаче карты (плана) зоны с особыми условиями использования территорий в государственный фонд данных, полученных в результате проведения землеустройства:

Регистрационный N _____ - _____

Дата передачи " 15 " 05 2017 г.

(наименование органа (организации), осуществляющего хранение
землеустроительной документации)

КАРТА (ПЛАН)

зоны с особыми условиями использования территорий- **зоны санитарной охраны (ЗСО) артезианской скважины №1741/64 (3 пояс)** АО «Газпром СтройТЭК Салават»
г. Кольчугино п. Белая Речка МО г. Кольчугино (городское поселение)
Кольчугинского района Владимирской области
(наименование зоны с особыми условиями использования территорий)

N п/п	Содержание	Номера листов
1	2	3
1.	Основания для проведения землеустроительных работ и исходные данные	5
2.	Сведения о зоне с особыми условиями использования территорий	6-7
3.	Сведения о местоположении границ зоны с особыми условиями использования территорий	8-9
4.	План границ зоны с особыми условиями использования территорий	10
5.	Приложение	11-34
	Проект зон санитарной охраны источника подземного водоснабжения (артезианская скважина №1741/64)	

КАРТА (ПЛАН)

зоны с особыми условиями использования территорий- **зоны санитарной охраны (ЗСО) артезианской скважины №1741/64 (3 пояс)** АО «Газпром СтройТЭК Салават»
г. Кольчугино п. Белая Речка МО г. Кольчугино (городское поселение)
Кольчугинского района Владимирской области

(наименование зоны с особыми условиями использования территорий)

Основания для проведения землеустроительных работ и исходные данные

Перечень документов

№ п/п	Наименование и реквизиты документа	Сведения об органе (организации), подготовившем или принявшем документ
1	2	3
1	Проект зон санитарной охраны источника подземного водоснабжения (артезианская скважина №1741/64) 2011 г.	ООО «ИНРЭКО»
2	Договор с АО «Газпром СтройТЭК Салават» № 9/2017-ЮЛ от 03.04.2017 г.	Общество с ограниченной ответственностью «Бюро кадастровых инженеров»
3	Ортофотопланы 2008 г. масштаба 1:10 000	ООО «Научно-производственное аэрогеодезическое предприятие «Меридиан+»

КАРТА (ПЛАН)		
зоны с особыми условиями использования территорий- зоны санитарной охраны (ЗСО) артезианской скважины №1741/64 (2 пояс) АО «Газпром СтройТЭК Салават» г. Кольчугино п. Белая Речка МО г. Кольчугино (городское поселение) Кольчугинского района Владимирской области		
(наименование зоны с особыми условиями использования территорий)		
Сведения о зоне с особыми условиями использования территорий		
N п/п	Характеристики зоны с особыми условиями использования территорий	Описание характеристик
1	2	3
1.	Местоположение зоны с особыми условиями использования территорий	Владимирская область, Кольчугинский район, МО г. Кольчугино (городское поселение), г. Кольчугино, п.Белая Речка, зона санитарной охраны артезианской скважины №1741/64 (3 пояс) АО «Газпром СтройТЭК Салават»
2.	Площадь зоны с особыми условиями использования территорий +/- величина погрешности определения площади (P +/- Дельта P)	295.97 га. ±1.51 га.
3.	Иные характеристики зоны с особыми условиями использования территорий	<p>Мероприятия по третьему поясу ЗСО определены Проектом зон санитарной охраны источника подземного водоснабжения (артезианская скважина № 1741/64) 2011 г. К общим мероприятиям относятся:</p> <p>1) выявление и ликвидация (или восстановление) или тампонаж всех бездействующих, старых, дефектных или неправильно эксплуатируемых скважин, представляющих опасность в отношении возможности загрязнения водоносного горизонта;2) регулирование бурения новых скважин и любого нового строительства при обязательном согласовании с местными органами санитарно-эпидемиологической службы, геологического контроля по регулированию использования и охране вод;3) запрещение закачки отработанных вод в подземные горизонты, подземного складирования твердых отходов и разработки недр земли, которая может привести к загрязнению водоносного горизонта;4) своевременное выполнение необходимых мероприятий по санитарной охране поверхностных водотоков и водоемов, имеющих непосредственную гидравлическую связь с используемым водоносным горизонтом;5) запрещение размещения накопителей промышленных стоков, шламохранилищ, складов горюче-смазочных материалов, ядохимикатов и минеральных удобрений, а также других объектов, представляющих опасность химического загрязнения подземных вод. К ним следует отнести крупные животноводческие объекты и птицефабрики, являющиеся источниками стойкого нитратного загрязнения. Размещение таких объектов допускается в пределах третьего пояса ЗСО только при использовании защищенных подземных вод. Согласно требованиям СанПиН 2.1.4.1110-02 «Зоны санитарной охраны источников водоснабжения и водопроводов питьевого назначения» в третьем поясе ЗСО необходимо выполнять следующие мероприятия:</p> <p>-производить новое строительство при обязательном согласовании с органами санитарного надзора; -размещение складов горюче-смазочных материалов, ядохимикатов и</p>

Закрытое акционерное общество «Газпром СтройТЭК Салават»
(участок - г. Кольчугино, пос. Белая Речка)

ПРОЕКТ
ЗОН САНИТАРНОЙ ОХРАНЫ
ИСТОЧНИКА ПОДЗЕМНОГО ВОДОСНАБЖЕНИЯ
(артезианская скважина № 1741/64)

г. Кольчугино

2011 год

Режим зон санитарной охраны

артезианской скважины № 1741/64 АО «Газпром СтройТЭК Салават»

1. На территории первого пояса зон санитарной охраны (далее ЗСО) запрещается:

1.1 строительные работы, не имеющие непосредственного отношения к эксплуатации, расширению, реконструкции водозаборных или водопроводных сооружений;

1.2 озеленять территорию высокоствольными деревьями;

1.3 применение ядохимикатов и удобрений при уходе за зелеными насаждениями.

2. На территории второго пояса ЗСО запрещается:

2.1 закачка отработанных вод в подземные горизонты, подземного складирования твердых отходов и разработки недр земли;

2.2 размещение складов горюче-смазочных материалов, ядохимикатов и минеральных удобрений, накопителей промстоков, шламохранилищ и других объектов, обуславливающих опасность химического загрязнения подземных вод;

2.3 размещение кладбищ, скотомогильников, полей ассенизации, полей фильтрации, навозохранилищ, силосных траншей, животноводческих и птицеводческих предприятий и других объектов, обуславливающих опасность микробного загрязнения подземных вод;

2.4 применение удобрений и ядохимикатов;

2.5 вырубка леса.

3. На территории третьего пояса ЗСО запрещается:

3.1 производить разработку недр.

4. На территории первого пояса ЗСО необходимо предусмотреть следующие мероприятия:

4.1 обеспечить ограждение и должна быть спланирована для отвода поверхностного стока за ее пределы, дорожки к сооружениям должны иметь твердое покрытие;

4.2 постоянно следить за состоянием канализационных сетей и устранять в кратчайшие сроки утечки из них для предотвращения попадания загрязнений в подземный горизонт;

4.3 поддерживать сохранность ограждений и озеленения площадки;

4.4 водозабор оборудовать, чтобы можно было замерять ежеквартальные замеры уровня воды в скважинах (статистический и динамический уровни);

4.5 следить за соответствием фактического водоотбора с проектным, предусмотренным при его проектировании и обосновании границ ЗСО;

4.6 водопроводные сооружения должны быть оборудованы с учетом предотвращения возможности загрязнения питьевой воды через оголовки и устья скважин, люки и переливные трубы резервуаров и устройства заливки насосов.

5. На территории второго пояса ЗСО необходимо предусмотреть следующие мероприятия:

5.1 бурение новых скважин и новое строительство, связанное с нарушением почвенного покрова, производится при обязательном согласовании с центром государственной санитарно-эпидемиологического надзора.

6. На территории третьего пояса ЗСО необходимо предусмотреть следующие мероприятия:

6.1 проводить новое строительство при обязательном согласовании с органами санитарного надзора;

6.2 размещение складов горюче-смазочных материалов, ядохимикатов и минеральных удобрений, накопителей промстоков, шламохранилищ и других объектов, обуславливающих опасность химического загрязнения подземных вод допускается при условии выполнения специальных мероприятий по защите водоносного горизонта от загрязнения при наличии санитарно-эпидемиологических заключений органов санитарного надзора, выданного с учетом заключения органов санитарного надзора, выданного с учетом заключения органов геологического контроля.