У К А З

ГУБЕРНАТОРА ВЛАДИМИРСКОЙ ОБЛАСТИ

24.11.2026 № 185

О внесении изменений в Указ Губернатора Владимирской области от 25.11.2024 № 125

В соответствии с Федеральным законом от 24.07.2009 № 209-ФЗ «Об охоте и о сохранении охотничьих ресурсов и о внесении изменений в отдельные законодательные акты Российской Федерации», приказом Министерства природных ресурсов и экологии Российской Федерации от 31.08.2010 № 335 «Об утверждении порядка составления схемы размещения, использования и охраны охотничьих угодий на территории субъекта Российской Федерации, а также требований к ее составу и структуре» п о с т а н о в л я ю:

1. Внести в Указ Губернатора Владимирской области от 25.11.2024 № 125 «Об утверждении Схемы размещения, использования и охраны охотничьих угодий на территории Владимирской области» следующие изменения:

1.1. Пункт 2 изложить в следующей редакции:

«2. Контроль за исполнением настоящего Указа возложить на заместителя Губернатора Владимирской области, Министра архитектуры и строительства Владимирской области.».

1.2. В приложении:

1.2.1. В подразделе 4.1.2 «Перечень и описание общедоступных охотничьих угодий Владимирской области»:

1.2.1.1. В абзаце 1 слова «на 01.02.2026 - 480,962 тыс. га» заменить словами «на 01.10.2026 - 480,008 тыс. га».

1.2.1.2. Таблицу 21 «Информация об общедоступных охотничьих угодьях Владимирской области по состоянию на 01.02.2026» изложить в редакции согласно приложению № 1.

1.2.2. Приложение № 1 к Схеме размещения, использования и охраны охотничьих угодий на территории Владимирской области изложить в редакции согласно приложению № 2.

1.2.3. В приложении № 2 к Схеме размещения, использования и охраны охотничьих угодий на территории Владимирской области:

1.2.3.1. В разделе 7 «Ковровский район»:

1.2.3.1.1. Подраздел 47 «Мелеховский охотучасток» изложить в редакции согласно приложению № 3.

1.2.3.1.2. Дополнить подразделом 48 «Нерехтинский охотучасток» согласно приложению № 4.

1.2.3.1.3. Подразделы 48-55 считать подразделами 49-56.

1.2.3.2. В разделе 8 «Кольчугинский район» подразделы 56-60 считать подразделами 57-61.

1.2.3.3. В разделе 9 «Меленковский район» подразделы 61-69 считать подразделами 62-70.

1.2.3.4. В разделе 10 «Муромский район» подразделы 70-74 считать подразделами 71-75.

1.2.3.5. В разделе 11 «Петушинский район» подразделы 75-84 считать подразделами 76-85.

1.2.3.6. В разделе 12 «Селивановский район» подразделы 85-90 считать подразделами 86-91.

1.2.3.7. В разделе 13 «Собинский район» подразделы 91-100 считать подразделами 92-101.

1.2.3.8. В разделе 14 «Судогодский район»:

1.2.3.8.1. Подраздел 107 «Сойменский охотучасток» считать подразделом 108 и изложить в редакции согласно приложению № 5.

1.2.3.8.2. Дополнить подразделом 109 «Судогодский охотучасток» согласно приложению № 6.

1.2.3.8.3. Подразделы 101-106,108-110 считать подразделами 102-107,110-112.

1.2.3.9. В разделе 15 «Суздальский район» подразделы 111-116 считать подразделами 113-118.

1.2.3.10. В разделе 16 «Юрьев-Польский район» подразделы 117-125 считать подразделами 119-127.

2. Признать утратившими силу подпункты 1.1, 1.2.3, 1.2.10, 1.2.11.6 пункта 1 Указа Губернатора Владимирской области от 17.04.2026 № 61 «О внесении изменений в Указ Губернатора Владимирской области от 25.11.2024 № 125» и приложения № 3, № 6, № 12 к нему.

3. Контроль за исполнением настоящего Указа возложить на заместителя Губернатора Владимирской области, Министра архитектуры и строительства Владимирской области.

4. Настоящий Указ вступает в силу со дня его официального опубликования.

Администрация Губернатора Владимирской области
Управление документооборота
Отдел по работе с областными правовыми актами

Губернатор Владимирской области А.А.Авдеев

Приложение №1
к Указу Губернатора Владимирской области

от 24.11.2026 № 185

Табл. 21

Информация об общедоступных охотничьих угодьях Владимирской области по состоянию на 01.10.2026

№ п/п	Наименование общедоступного охотничьего угодья	Наименование административно-территориального образования	Площадь, тыс. га
1	Карабановский охотучасток	Александровский район	25,846
2	Третьяковский охотучасток	Вязниковский район	18,071
3	Гороховецкий охотучасток	Гороховецкий район	8,797
4	Лухский охотучасток		4,444
5	Охотучасток «Гусевской № 3»	Гусь-Хрустальный район	16,994
6	Иванищевский охотучасток		27,903
7	Зареченский охотучасток	Киржачский район	10,749
8	Мелеховский охотучасток	Ковровский район	5,962
9	Нерехтинский охотучасток		7,398
10	Давыдовский охотучасток	Камешковский район	5,362
11	Камешковский охотучасток		19,262
12	Ляховский охотучасток	Меленковский район	31,435
13	Первомайский охотучасток		22,933
14	Урвановский охотучасток	Меленковский район Муромский район	23,729
15	Окский охотучасток	Муромский район	12,000
16	Охотучасток «Светеш»	Петушинский район	11,886
17	Ставровский охотучасток	Собинский район	31,516
18	Воршанский охотучасток		2,609
19	Высоковский охотучасток	Судогодский район	7,625
20	Мошокский охотучасток		37,354
21	Сойменский охотучасток		10,445
22	Судогодский охотучасток		43,735
23	Суздальский охотучасток	Суздальский район	43,254
24	Владимирский охотучасток		47,093
25	Лунёвский охотучасток		3,606

Администрация Губернатора Владимирской области
Управление документооборота
Отдел по работе с областными правовыми актами

Приложение № 2
к Указу Губернатора Владимирской области

от 24.11.2026 № 185

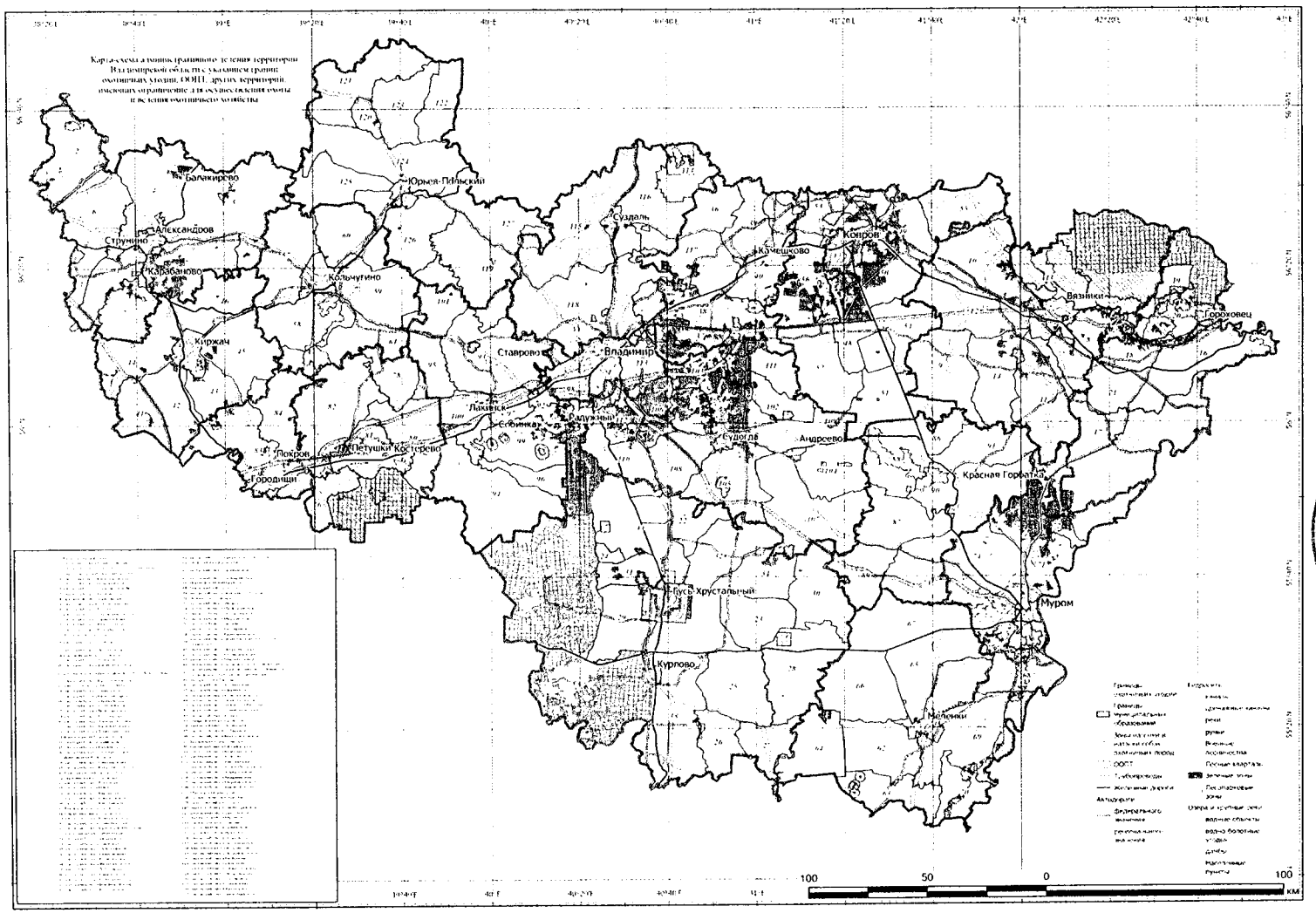

Администрация Губернатора Владимирской области
Управление документооборота
Отдел по работе с областными правовыми актами

Приложение №3
к Указу Губернатора Владимирской области

от 24.11.2026 № 185

47. Мелеховский охотучасток

Площадь 5,962 тыс.га.

Северная: От места пересечения автомобильной дороги 17 ОП МЗ 17 Н -365 «Сенинские Дворики-Шуя-Бельково-Суханиха» с автомобильной дорогой 17 ОП РЗ 17 К – 1 «Сенинские Дворики-Ковров-Шуя-Кинешма» в точке 1 на северо-восток по просёлочной дороге до с. Троицко-Никольское (точка 2), затем на восток по южной и восточной границе с. Троицко-Никольское, южной границе садовых участков до точки 3. От точки 3 на юго-восток по автомобильной дороге до переезда через Горьковскую железную дорогу, расположенного у въезда в микрорайон Заря в точке 4. **Восточная:** От переезда через Горьковскую железную дорогу, расположенного у въезда в микрорайон Заря по этой железной дороге на юг до путепровода, расположенного на км 253+630 автомобильной дороги 00 ОП ФЗ М-7 над железнодорожной линией Ковров – Муром участка Горьковской железной дороги в точке 5. **Южная:** От путепровода, расположенного на км 253+630 автомобильной дороги 00 ОП ФЗ М-7 над железнодорожной линией Ковров – Муром участка Горьковской железной дороги в точке 5 на запад по автомобильной дороге 00 ОП ФЗ М-7 до моста через р. Нерехту, расположенного на автомобильной дороге 00 ОП ФЗ М-7 в точке 6. **Западная:** От моста через р. Нерехту, расположенного на автомобильной дороге 00 ОП ФЗ М-7 в точке 6 на север, вниз по среднему течению р. Нерехты до моста через р. Нерехту, расположенного на автомобильной дороге 17 ОП МЗ 17 Н - 365 «Сенинские Дворики-Шуя»-Бельково-Суханиха в точке 7, затем по автомобильной дороге 17 ОП МЗ 17 Н -365 «Сенинские Дворики-Шуя»-Бельково-Суханиха до места пересечения автомобильной дороги 17 ОП МЗ 17 Н -365 «Сенинские Дворики-Шуя»-Бельково-Суханиха с автомобильной дорогой 17 ОП РЗ 17 К – 1 Сенинские Дворики-Ковров-Шуя-Кинешма в точке 1.

К землям, земельным участкам, правовой режим которых не допускает осуществление видов деятельности в сфере охотничьего хозяйства и которые не подлежат включению в состав охотничьего угодья, относятся:

-территории следующих населенных пунктов: п. Первомайский, п. Мелехово, д. Заря, д. Бабурино, д. Новинки, д. Алексеевка, д. Сенинские Дворики;

-территории следующих лесопарковых зон: лесопарковая зона Мелеховского участкового лесничества Ковровского лесничества, Ковровского участкового лесничества Ковровского лесничества.

Сведения о характерных точках границ охотничьего угодья Мелеховский охотучасток в системе координат WGS_84_UTM_ZONE_37N

№ п/п	Координата X	Координата У	Координата X	Координата У
	градусы, минуты, секунды		десятичные градусы	
1	56°18′15,70″	41°16′41,94″	56,304360	41,278316
2	56°18′46,51″	41°18′30,74″	56,312920	41,308539
3	56°17′52,45″	41°23′22,31″	56,297902	41,389530
4	56°19′8,71″	41°20′34,37″	56,319087	41,342880
5	56°13′03,9″	41° 26′ 52.0″	56,21775	41,44778
6	56°12′43,01″	41°19′15,21″	56,211947	41,320891
7	56° 18′ 11.3″	41° 16′ 05.9″	56,30314	41,26831

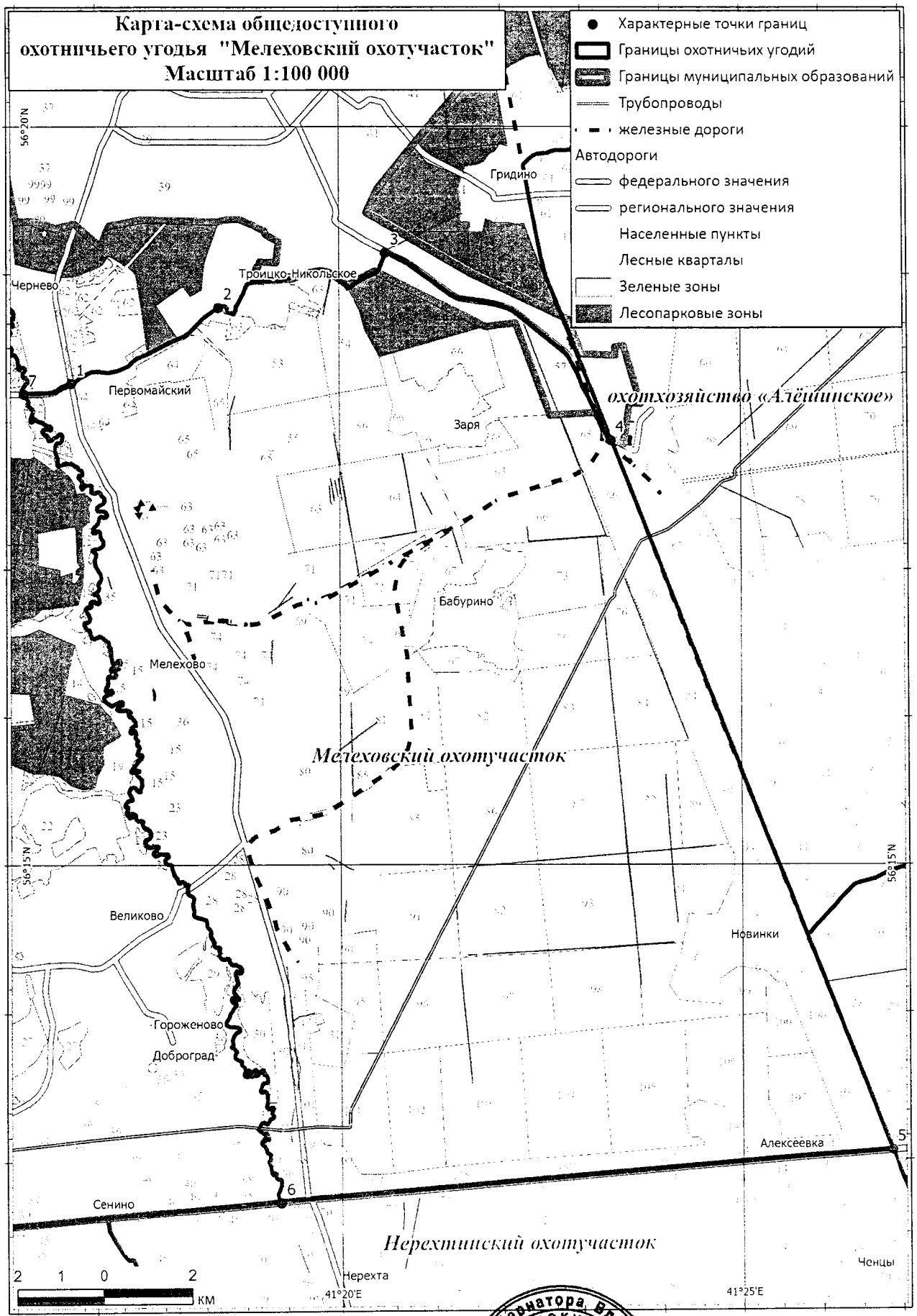

Администрация Губернатора Владимирской области
Управление документооборота
Отдел по работе с областными правовыми актами

Приложение № 4
к Указу Губернатора Владимирской области

от 24.11.2026 № 185

48. Нерехтинский охотучасток

Площадь 7,398 тыс.га.

Северная: От моста через р. Арга, расположенного на автомобильной дороге 00 ОП ФЗ М-7 в точке 1 на восток по автомобильной дороге 00 ОП ФЗ М-7 до путепровода, расположенного на км 253+630 автомобильной дороги 00 ОП ФЗ М-7 над железнодорожной линией Ковров – Муром участка Горьковской железной дороги в точке 2. **Восточная:** От путепровода, расположенного на км 253+630 автомобильной дороги 00 ОП ФЗ М-7 над железнодорожной линией Ковров – Муром участка Горьковской железной дороги в точке 2 по Горьковской железной дороге на юг через платформу 89 км железнодорожной линии Ковров – Муром до точки 3. **Южная:** От точки 3 на юго-запад по прямой линии через точки 4,5,6,7,8 до урочища Аферново в точке 9. От урочища Аферново на юго-восток по прямой линии через точки 10,11,12,13,14,15 до места пересечения с автомобильной дорогой 17 ОП МЗ 17 Н – 4 Павловское-Эсино-Красный Маяк-Андреево-Тюрмеровка в точке 16 и далее на юго-запад по автомобильной дороге 17 ОП МЗ 17 Н – 4 Павловское-Эсино-Красный Маяк-Андреево-Тюрмеровка через д. Мордвины до п. Красный Октябрь (точка 17). От п. Красный Октябрь на запад по автомобильной дороге 17 ОП МЗ 17 Н – 40 Сенинские Дворики-Красный Октябрь-«Павловское-Тюрмеровка» через п. Красный Октябрь до д. Бедрино (точка 18). **Западная:** От д. Бедрино по автомобильной дороге 17 ОП МЗ 17 Н – 4 Сенинские Дворики-Красный Октябрь-«Павловское-Тюрмеровка» на север через д. Макарово до д. Княгинино (точка 19). От д. Княгинино на запад по просёлочной дороге до р. Арга (точка 20), затем на север вниз по среднему течению р. Арга до моста через р. Арга, расположенного на автомобильной дороге 00 ОП ФЗ М-7 в точке 1.

К землям, земельным участкам, правовой режим которых не допускает осуществление видов деятельности в сфере охотничьего хозяйства и которые не подлежат включению в состав охотничьего угодья, относятся:
-территории следующих населенных пунктов: д. Ченцы, д. Сенинские Дворики, п. Нерехта, с. Марьино, с. Крутово, д. Княгинино, д. Мордвины, п. Красный Октябрь, д. Бедрино, д. Макарово.

Сведения о характерных точках границ охотничьего угодья Нерехтинский охотучасток в системе координат WGS_84_UTM_ZONE_37N

№ п/п	Координата X	Координата У	Координата X	Координата У
	градусы, минуты, секунды		десятичные градусы	
1	56°12′37,31″	41°17′7,53″	56,210363	41,285426
2	56°13′03,9″	41° 26' 52.0"	56,21775	41,44778
3	56° 11' 39.3"	41° 27' 52.5"	56,19426	41,46458
4	56° 11' 31.7"	41° 27' 24.8"	56,19215	41,45689
5	56° 11' 16.1"	41° 26' 18.8"	56,18781	41,43856
6	56° 11' 05.0"	41° 25' 36.1"	56,18471	41,42669
7	56° 10' 51.6"	41° 24' 42.9"	56,18099	41,41192
8	56° 10' 36.6"	41° 23' 44.1"	56,17683	41,39558
9	56° 10' 24.7"	41° 23' 01.9"	56,17354	41,38384

10	56° 09' 53.9"	41° 23' 18.4"	56,16498	41,38844
11	56° 09' 11.4"	41° 23' 37.9"	56,15316	41,39386
12	56° 08' 40.6"	41° 23' 57.3"	56,14462	41,39926
13	56° 08' 13.0"	41° 24' 11.0"	56,13696	41,40305
14	56° 07' 47.4"	41° 24' 27.6"	56,12985	41,40767
15	56° 07' 23.4"	41° 24' 40.3"	56,12318	41,41118
16	56° 07' 12.6"	41° 24' 46.9"	56,12017	41,41301
17	56°6′15,57″	41°22′56,69″	56,104326	41,382413
18	56°6′6,83″	41°21′5,05″	56,101897	41,351404
19	56°10′20,69″	41°18′36,65″	56,172414	41,310182
20	56°10′9,25″	41°17′48,09″	56,169236	41,296691

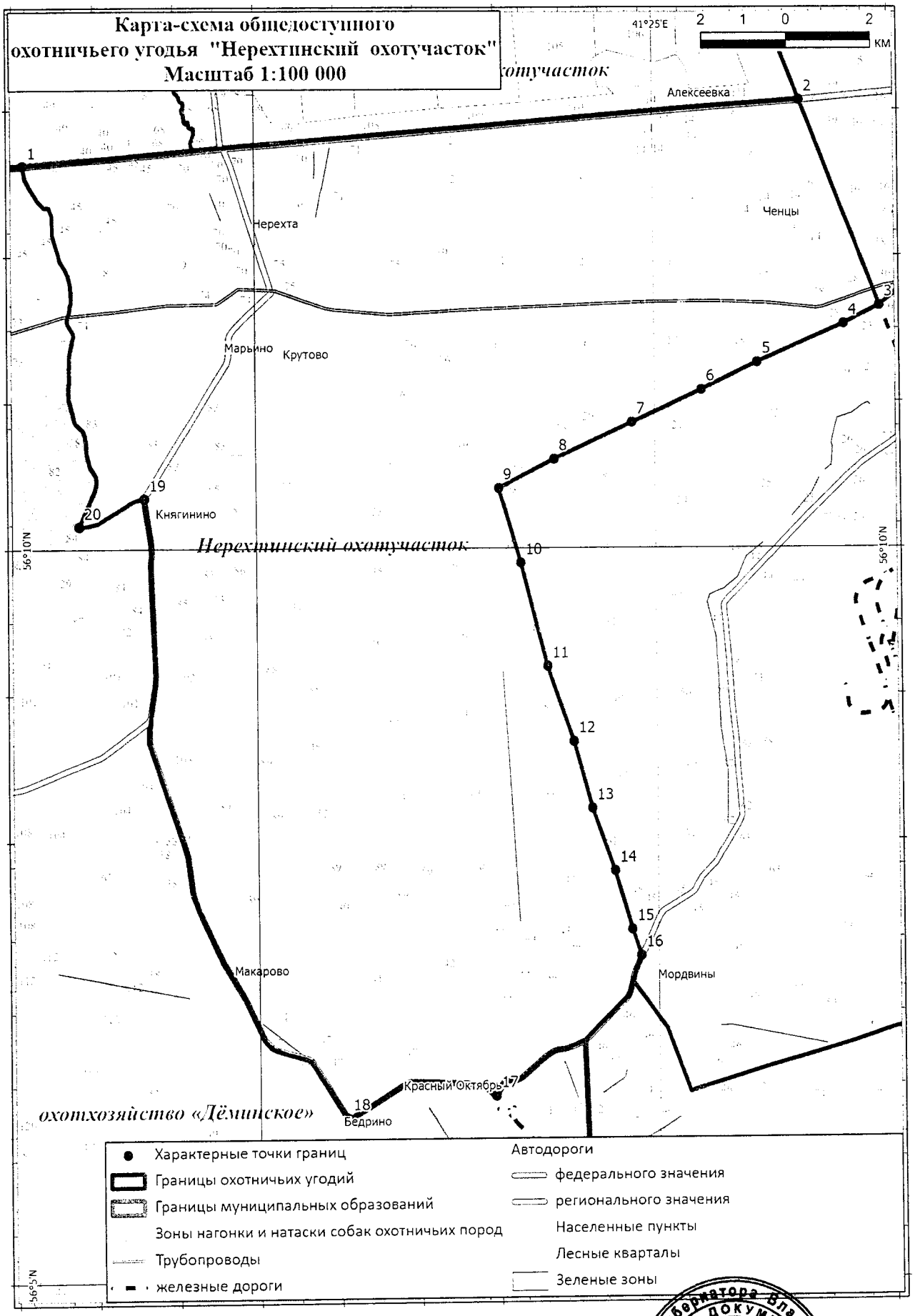

Администрация Губернатора Владимирской области
Управление документооборота
Отдел по работе с областными правовыми актами

Приложение № 5
к Указу Губернатора Владимирской области

от 24.11.2026 № 185

108. Сойменский охотучасток

Площадь 10,445 тыс.га.

Северная: От места пересечения автомобильной дороги 17 ОП РЗ 17 Р - 2 Владимир-Гусь-Хрустальный-Тума с проселочной дорогой у д. Кашманово в точке 1, затем по просёлочной дороге до юго-восточного угла д. Патрикеево до опоры линии электропередачи на обочине дороги в точке 2, далее на северо-восток вдоль линии электропередач ВЛ-1001 ПС Сойма через д. Кострово до точки 3. От точки 3 по левому берегу р. Сойма до юго-восточной границы д. Митькино в точке 4, затем по проселочной дороге вдоль западной части д. Варварино, до автомобильной дороги 17-252 ОП МР 298 и далее на восток по автомобильной дороге 17-252 ОП МР 298 до места пересечения автомобильной дороги 17-252 ОП МР 298 с автомобильной дорогой 00 ОП ФЗ М-12. **Восточная:** От места пересечения автомобильной дороги 17-252 ОП МР 298 с автомобильной дорогой 00 ОП ФЗ М-12 на юго-восток вдоль автомобильной дороги 00 ОП ФЗ М-12 до моста через р. Войнинга на км 229 автомобильной дороги 00 ОП ФЗ М-12 в точке 5. **Южная:** От моста через р. Войнинга на км 229 автомобильной дороги 00 ОП ФЗ М-12 в точке 5 на юго-запад, вверх по среднему течению р. Войнинги до моста через р. Войнингу, расположенного у д. Лобаново в точке 6. **Западная:** От моста через р. Войнингу, расположенного у д. Лобаново на северо-запад, по автомобильной дороге 17 ОП РЗ 17 Р - 2 Владимир-Гусь-Хрустальный-Тума до места пересечения автомобильной дороги 17 ОП РЗ 17 Р - 2 Владимир-Гусь-Хрустальный-Тума с проселочной дорогой у д. Кашманово в точке 1.

К землям, земельным участкам, правовой режим которых не допускает осуществление видов деятельности в сфере охотничьего хозяйства и которые не подлежат включению в состав охотничьего угодья, относятся:

-территории следующих населенных пунктов: д. Варварино, д. Кострово, д. Шипилово, д. Клины, д. Кашманово, д. Петрово, д. Кощеево, д. Ильино, с. Александрово, д. Мордасово, д. Полушкино, д. Огорелкино, д. Черепухино, д. Авдотьино, д. Телесниково, д. Цветково, д. Панфилово, д. Бучково, д. Пигасово, д. Жарки, д. Лобаново (Гусь-Хрустальный район), д. Клавдино, д. Дубёнки.

Сведения о характерных точках границ охотничьего угодья Сойменский охотучасток в системе координат WGS_84_UTM_ZONE_37N

№ п/п	Координата X	Координата У	Координата X	Координата У
	градусы, минуты, секунды		десятичные градусы	
1	55°56′40,77″	40°35′3,82″	55,944657	40,584396
2	55°57′20,36″	40°37′21,27″	55,955656	40,622574
3	55°58′25,61″	40°38′0,90″	55,973779	40,633583
4	55°58′26,81″	40°38′16,75″	55,974115	40,637986
5	55°53′48,9″	40°47′25,2″	55,89692	40,79033
6	55°51′7,38″	40°38′41,69″	55,852049	40,644915

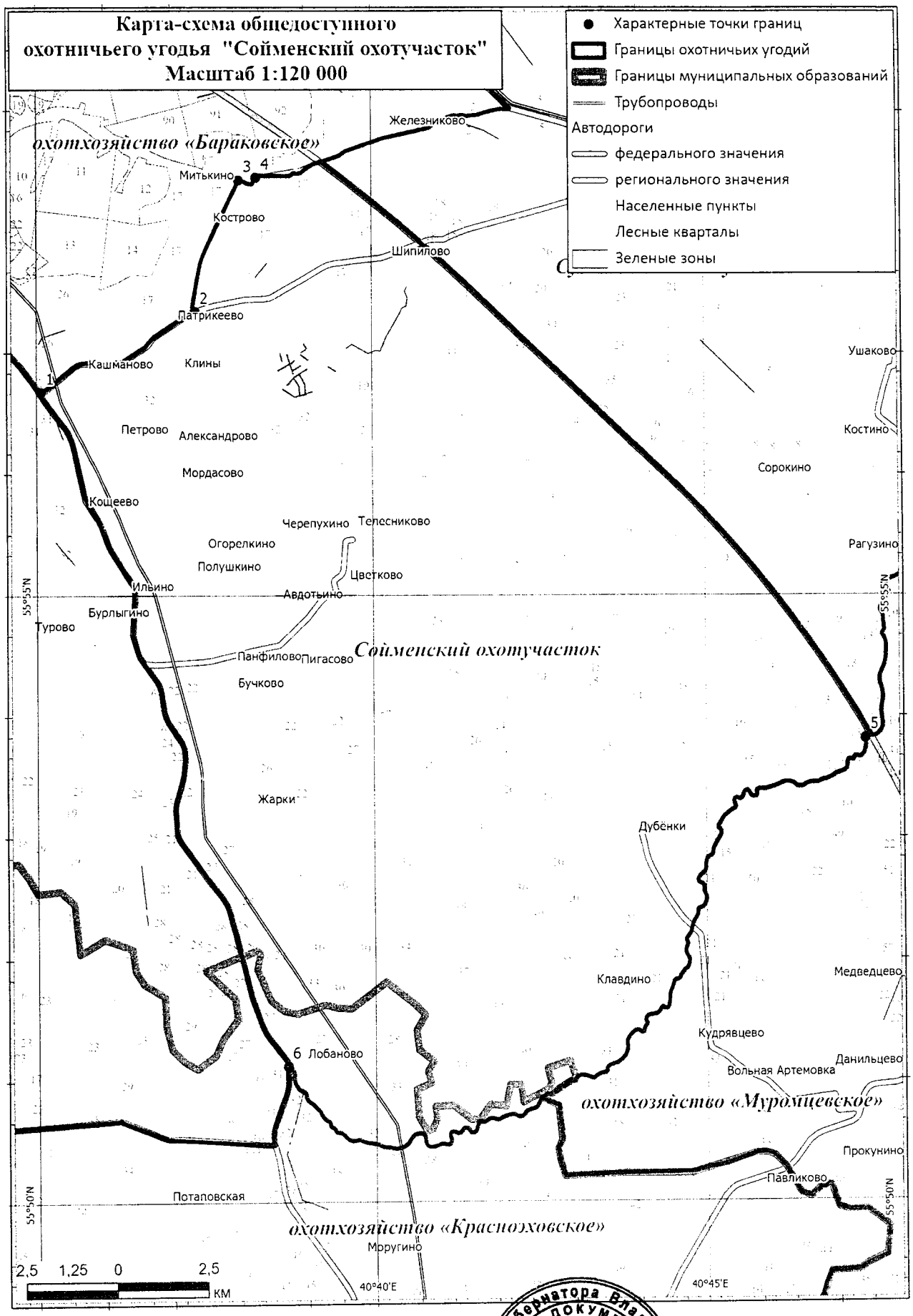

Администрация Губернатора Владимирской области
УПРАВЛЕНИЕ ДОКУМЕНТООБОРОТА
Отдел по работе с областными правовыми актами

Приложение №6
к Указу Губернатора Владимирской области

от 24.11.2026 № 185

109. Судогодский охотучасток

Площадь 43,735 тыс.га.

Северная: От северо-восточной границы д. Соколово (точка 1) на восток по лесной грунтовой дороге до д. Натальинка (точка 2). От д. Натальинка по грунтовой просёлочной дороге до д. Аксёново (точка 3). От д. Аксёново на восток по автомобильной дороге 17Н-85 Чамерево – Аксёново до с. Чамерево (точка 4). От с. Чамерево на восток по автомобильной дороге 17Н-62 Судогда – Чамерево до перекрёстка автомобильной дороги 17Н-62 Судогда – Чамерево и автомобильной дороги 17Н-63 «Судогда – Чамерево» – Попелёнки – пионерлагерь – Смыково в точке 5, затем на северо-восток по автомобильной дороге 17Н-63 «Судогда – Чамерево» – Попелёнки – пионерлагерь – Смыково до точки 6 в месте примыкания канала реки Синеборки к обочине автомобильной дороги 17Н-63 «Судогда – Чамерево» – Попелёнки – пионерлагерь – Смыково и далее на юго-восток вдоль по каналу реки Синеборки до места разрушенного переезда через реку Синеборку в точке 7. Далее на северо-восток по заросшей просёлочной грунтовой дороге до северной границы д. Нагорное (точка 8), затем на северо-восток по грунтовой дороге вдоль северной границы д. Нагорное. От д. Нагорное на восток по проселочной дороге через точки 9-11 до северо-восточного угла лесного квартала 89 Судогодского участкового лесничества Андреевского лесничества (точка 12). От северо-восточного угла лесного квартала 89 Судогодского участкового лесничества Андреевского лесничества на юг по гравийной дороге «Дамба» до места пересечения гравийной дороги «Дамба» с западной границей лесного квартала 104 Краснобогатырского участкового лесничества Андреевского лесничества в точке 13, затем на восток по лесной дороге через лесные кварталы 104, 113, 114, 115, 116 Краснобогатырского участкового лесничества Андреевского лесничества до восточной границы лесного квартала 116 Краснобогатырского участкового лесничества Андреевского лесничества (точка 14). От восточной границы лесного квартала 116 Краснобогатырского участкового лесничества Андреевского лесничества на юго-восток, по южной границе Дюкинского карьера до автомобильной дороги п. Болотский-Дюкинский карьер (точка 15), далее по этой дороге через квартал 128 Краснобогатырского участкового лесничества Андреевского лесничества до северной границы лесного квартала 50 Языковского участкового лесничества Андреевского лесничества (точка 16) затем на восток по северным границам лесных кварталов 50, 51, 52, 53, 54, 55, 56, 57 Языковского участкового лесничества Андреевского лесничества до юго-восточного угла лесного квартала 46 Языковского участкового лесничества Андреевского лесничества (точка 17). От юго-восточного угла кв. 46 Языковского участкового лесничества Андреевского лесничества на север по западным границам лесных кварталов 47, 23, 10, 7 Языковского участкового лесничества Андреевского лесничества до северо-западного угла лесного квартала 7 Языковского участкового лесничества Андреевского лесничества (точка 18). От северо-западного угла лесного квартала 7 Языковского участкового лесничества на восток по административной границе Ковровского района до северо-восточного угла лесного квартала 32 Языковского участкового лесничества (точка 19). **Восточная**: От северо-восточного угла лесного квартала 32 Языковского участкового лесничества на юг по административной границе Ковровского района до западной границы лесного квартала 13 Андреевского участкового лесничества по западной границе лесного квартала 13 Андреевского участкового лесничества до места пересечения с Горьковской железной дорогой участок Новый Быт-Судогда в точке 20. **Южная:** От места пересечения западной границы лесного квартала 13 Андреевского

участкового лесничества с Горьковской железной дорогой участок Новый Быт-Судогда на запад, по Горьковской железной дороге участок Новый Быт-Судогда до места пересечения Горьковской железной дороги участок Новый Быт-Судогда с западной границей лесного квартала 34 Андреевского участкового лесничества Андреевского лесничества в точке 21, затем на запад по восточной, северной и западной границе лесного квартала 34 Андреевского участкового лесничества Андреевского лесничества до юго-западного угла лесного квартала 34 Андреевского участкового лесничества Андреевского лесничества. От юго-западного угла лесного квартала 34 Андреевского участкового лесничества Андреевского лесничества на запад по северной и западной границе лесного квартала 46 Андреевского участкового лесничества Андреевского лесничества до места пересечения западной границы лесного квартала 46 Андреевского участкового лесничества Андреевского лесничества с автомобильной дорогой 17 ОП РЗ 17 Р – 1 Владимир-Муром-Арзамас в точке 22. Далее на запад по автомобильной дороге 17 ОП РЗ 17 Р – 1 Владимир-Муром-Арзамас до места пересечения автомобильной дороги 17 ОП РЗ 17 Р – 1 Владимир-Муром-Арзамас с автомобильной дорогой 17 ОП МЗ 17 Н – 84 Подъезд к г.Судогде №2 в точке 23, далее по автомобильной дороге 17 ОП МЗ 17 Н – 84 Подъезд к г.Судогде №2 до пересечения с административной границей г. Судогда в точке 24, затем на север по восточной границе г. Судогда и на запад по северной и западной границе г. Судогда до п. Бег (точка 25). От п. Бег по автомобильной дороге 17 ОП МЗ 17 Н - 620 Бег-Афонино до моста через р. Войнингу, расположенного на автомобильной дороге 17 ОП МЗ 17 Н - 620 Бег-Афонино в точке 26. От моста через р. Войнингу, расположенного на автомобильной дороге 17 ОП МЗ 17 Н - 620 Бег-Афонино на юго-запад, вверх по среднему течению р. Войнинги до моста через р. Войнинга на км 229 автомобильной дороги 00 ОП ФЗ М-12 в точке 27. **Западная:** От моста через р. Войнинга на км 229 автомобильной дороги 00 ОП ФЗ М-12 в точке 27 на северо-запад вдоль автомобильной дороги 00 ОП ФЗ М-12 до места пересечения автомобильной дороги 00 ОП ФЗ М-12 с автомобильной дорогой 17-252 ОП МР 298, затем на восток по автомобильной дороге 17-252 ОП МР 298 вдоль южной части д. Железниково до точки 28 на автомобильной дороге 17Р-1 «Владимир – Муром – Арзамас» и на северо-запад вдоль автомобильной дороги 17Р-1 «Владимир – Муром – Арзамас» до точки 29 на участке заброшенной старой автомобильной дороги и далее на северо-запад по участку заброшенной автомобильной дороги до точки 30, далее через точку 31 через урочище «Кривой мост» до точки 32 на линии электропередач. На северо-запад вдоль линии электропередач до места пересечения ручья с линией электропередач в точке 33. Далее вдоль ручья до пруда и по его западному берегу до юго-западного угла д. Ново-Петрово (точка 34). От юго-западного угла д. Ново-Петрово на север по автомобильной дороге 17Н-651 Ново-Петрово – Соколово через д. Ново-Петрово, д. Станки до места пересечения автомобильной дороги 17Н-651 Ново-Петрово – Соколово с просёлочной дорогой, идущей вдоль северо-восточной границы д. Соколово в точке 35 и далее на север вдоль восточной границы д. Соколово до северо-восточной границы д. Соколово (точка 1).

К землям, земельным участкам, правовой режим которых не допускает осуществление видов деятельности в сфере охотничьего хозяйства и которые не подлежат включению в состав охотничьего угодья, относятся:

-территории следующих населенных пунктов: д. Сойма, д. Коростелиха, д. Рагузино, д. Афонино, д. Сорокино, д. Костино, д. Степачёво, п. Бег, д. Ушаково, д. Лаврово, с. Спас-Беседа, д. Быково, д. Лобаново (Судогодский район), д. Овцыно, д. Хохлачи, д. Пеньки, д. Красная Горка, д. Лухтоново, д. Попелёнки, д. Кощухино, д. Суховка, д. Торжково, с. Чамерево, д. Аксёново, д. Натальинка, д. Тимерёво, д. Соколово, д. Станки, д. Ново-Петрово, д. Дорофеево, д. Мызино, д. Демидово, д. Старое Полхово, д. Новое Полхово, д. Загорье, д. Старое Чубарово, д. Новое Чубарово, д. Нагорное, д. Непейцыно, д. Большая Козловка, с. Ликино, п. Андреево, п. Болотский (Судогодский район), с. Языково, п. Болотский (Ковровский район);

-территории следующих лесопарковых зон: лесопарковая зона Судогодского участкового лесничества Андреевского лесничества, лесопарковая зона Муромцевского участкового лесничества Андреевского лесничества, лесопарковая зона Языковского участкового лесничества Андреевского лесничества;

-территории следующих особо охраняемых территорий: государственный комплексный природный заказник регионального значения «Дюкинский».

Сведения о характерных точках границ охотничьего угодья Судогодский охотучасток в системе координат WGS_84_UTM_ZONE_37N

№ п/п	Координата X	Координата У	Координата X	Координата У
	градусы, минуты, секунды		десятичные градусы	
1	56°4′14,29″	40°41′14,39″	56,070637	40,687329
2	56°4′22,66″	40°44′12,03″	56,072961	40,736674
3	56°4′32,64″	40°45′33,94″	56,075733	40,759427
4	56°4′19,50″	40°47′18,82″	56,072084	40,788561
5	56°3′35,46″	40°48′52,75″	56,059850	40,814653
6	56°5′53,62″	40°52′40,72″	56,098227	40,877978
7	56°5′34,08″	40°53′1,64″	56,092799	40,883788
8	56°5′41,78″	40°53′46,34″	56,094938	40,896205
9	56°6′15,47″	40°55′8,16″	56,104297	40,918932
10	56°6′48,86″	40°56′49,90″	56,113571	40,947194
11	56°6′30,17″	40°57′34,33″	56,108381	40,959536
12	56°6′37,43″	40°58′59,42″	56,110397	40,983172
13	56°2′11,73″	41°0′37,77″	56,036591	41,010492
14	56°1′4,59 ₽″	41°3′32,16″	56,017941	41,058932
15	56°0′37,51″	41°4′4,06″	56,010419	41,067794
16	56°0′27,13″	41°4′40,63″	56,007535	41,077954
17	56°0′5,31″	41°12′52,50″	56,001475	41,214582
18	56°2′22,16″	41°13′57,24″	56,039490	41,232568
19	56°1′7,45″	41°22′45,39″	56,018735	41,379276
20	55°57′37,15″	41°20′21,69″	55,960319	41,339357
21	55°56′40,44″	41°7′58,23″	55,944567	41,132841
22	55°56′4,68″	41°6′1,28″	55,934633	41,100357
23	55°57′38,05″	40°56′43,93 ″	55,960570	40,945537
24	55°57′27,58″	40°55′6,39″	55,957660	40,918441
25	55°56′29,61″	40°50′50,63″	55,941557	40,847398
26	55°56′0,04″	40°49′21,97″	55,933345	40,822770
27	55°53′48,9″	40°47′25,2″	55,89692	40,79033
28	55°59′0,97″	40°42′4,87″	55,983602	40,701353
29	55°59′23,38″	40°41′13,23″	55,989828	40,687007
30	56°0′18,03″	40°40′45,42″	56,005007	40,679283
31	56°0′40,88″	40°41′38,12″	56,011354	40,693922
32	56°0′49,22″	40°41′42,83″	56,013673	40,695230
33	56°1′22,76″	40°40′57,68″	56,022990	40,682689
34	56°1′48,87″	40°40′17,94″	56,030241	40,671649
35	56°4′3,97″	40°41′6,91″	56,067769	40,685252

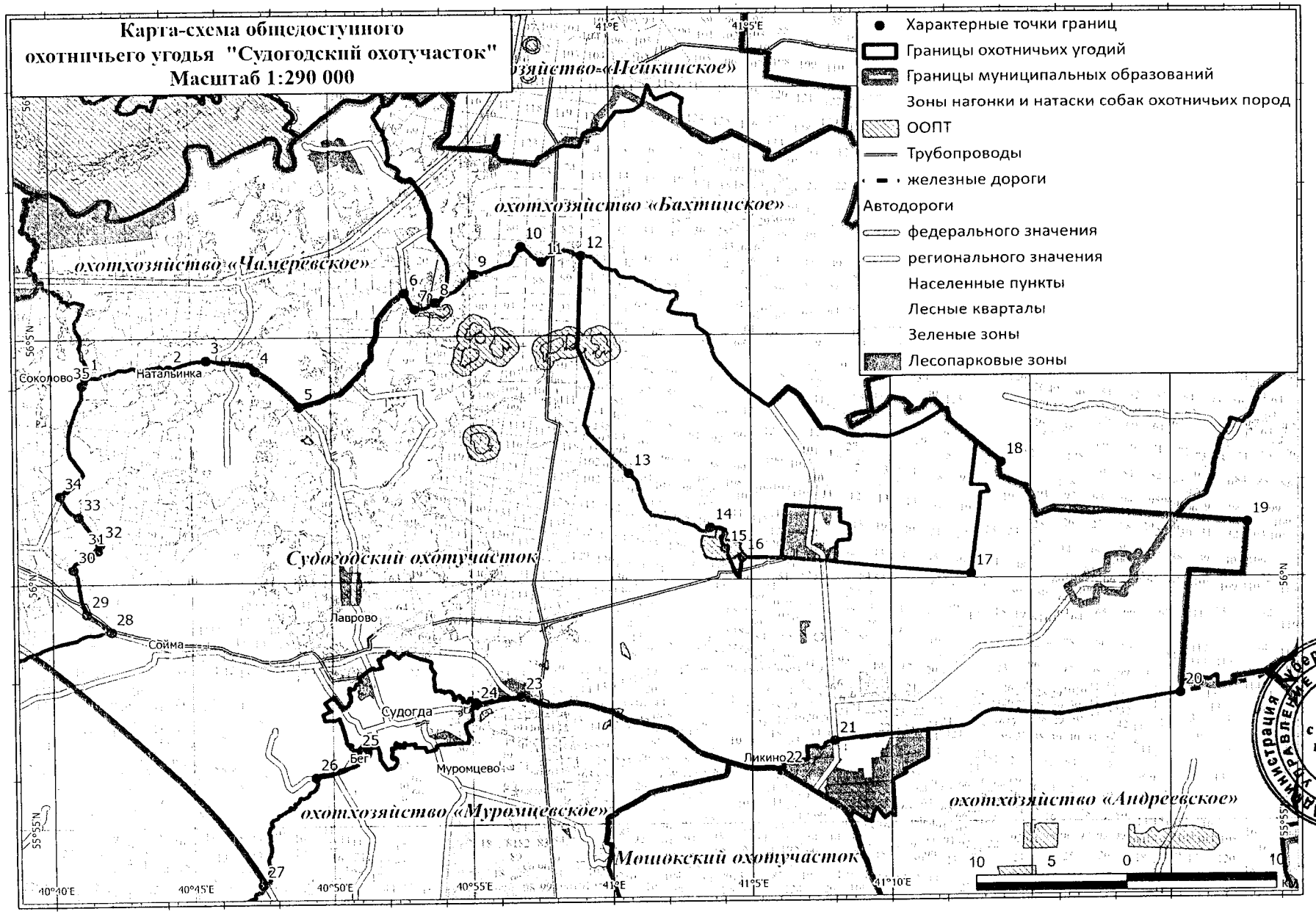

Администрация Губернатора Владимирской области
ДОКУМЕНТООБОРОТ
Отдел по работе с областными правовыми актами