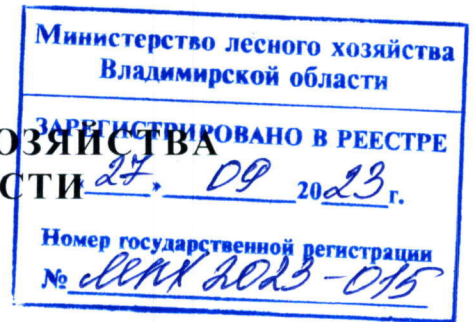




МИНИСТЕРСТВО ЛЕСНОГО ХОЗЯЙСТВА
ВЛАДИМИРСКОЙ ОБЛАСТИ



ПРИКАЗ

27.09.2023

№ 15-Н

*О внесении изменений в приложение
№ 1 к постановлению департамента
лесного хозяйства администрации
Владимирской области
от 22.08.2018 № 9*

В соответствии со статьями 83, 87 Лесного кодекса Российской Федерации, приказом Министерства природных ресурсов и экологии Российской Федерации от 27.02.2017 № 72 «Об утверждении состава лесохозяйственных регламентов, порядка их разработки, сроков их действия и порядка внесения в них изменений», Постановлением Правительства Владимирской области от 06.03.2023 № 125 «Об утверждении Положения о Министерстве лесного хозяйства Владимирской области», п р и к а з ы в а ю:

1. Внести изменения в лесохозяйственный регламент государственного казенного учреждения Владимирской области «Александровское лесничество», изложив приложение № 1 к постановлению департамента лесного хозяйства администрации Владимирской области от 22.08.2018 № 9 «Об утверждении лесохозяйственных регламентов государственных казенных учреждений Владимирской области в сфере лесных отношений» в редакции согласно приложению к настоящему приказу.
2. Контроль за исполнением настоящего приказа оставляю за собой.
3. Настоящий приказ вступает в силу со дня его официального опубликования.

Министр



Е.В.Малышев

Приложение к приказу
Министерства лесного хозяйства
Владимирской области
от «27» сентября 2023 года № 15-Н

ЛЕСОХОЗЯЙСТВЕННЫЙ РЕГЛАМЕНТ
ГОСУДАРСТВЕННОГО
КАЗЕННОГО УЧРЕЖДЕНИЯ
ВЛАДИМИРСКОЙ ОБЛАСТИ
«АЛЕКСАНДРОВСКОЕ ЛЕСНИЧЕСТВО»

Министр



Е.В. Малышев

Владимир, 2023

Министерство лесного хозяйства Владимирской области
Российская Федерация

ЛЕСОХОЗЯЙСТВЕННЫЙ РЕГЛАМЕНТ

АЛЕКСАНДРОВСКОГО ЛЕСНИЧЕСТВА

Министерства лесного хозяйства
Владимирской области

Владимир, 2023

Оглавление

Введение	7
Глава 1. Краткая характеристика лесничества и виды разрешенного использования лесов	12
1.1. Краткая характеристика лесничества	12
1.1.1. Наименование и местоположение лесничества	12
1.1.2. Общая площадь лесничества и участков лесничеств	12
1.1.3. Распределение территории лесничества по муниципальным образованиям	13
1.1.4. Карта-схема владимирской области с выделением территории лесничества	14
1.1.5. Распределение лесов лесничества по лесорастительным зонам, лесным районам и зонам лесозащитного и лесосеменного районирования	14
1.1.6. Распределение лесов лесничества по целевому назначению и категориям защитных лесов по кварталам или их частям, а также основания выделения защитных, эксплуатационных и резервных лесов	15
1.1.7. Характеристика лесных и нелесных земель из состава земель лесного фонда на территории лесничества	30
1.1.8. Характеристика имеющихся и проектируемых особо охраняемых природных территорий и объектов, планов по их организации, развитию экологических сетей, сохранению биоразнообразия	31
1.1.9. Характеристика проектируемых лесов национального наследия	36
1.1.10. Перечень видов биологического разнообразия и размеров буферных зон, подлежащих сохранению при осуществлении лесосечных работ	36
1.1.11. Характеристика существующих объектов лесной, лесоперерабатывающей инфраструктуры, объектов, не связанных с созданием лесной инфраструктуры, мероприятий по строительству, реконструкции и эксплуатации указанных объектов, предусмотренных документами территориального планирования	42
1.1.12. Поквартальная карта-схема деления лесов по целевому назначению с нанесением местоположения существующих и проектируемых особо охраняемых природных территорий и объектов, объектов лесной, лесоперерабатывающей инфраструктуры, объектов, не связанных с созданием лесной инфраструктуры ..	45
1.2. Виды разрешенного использования лесов на территории лесничества с распределением по кварталам	45
Глава 2. Нормативы, параметры и сроки использования лесов, нормативы по охране, защите и воспроизводству лесов	69
2.1. Нормативы, параметры и сроки использования лесов при заготовке древесины	69
2.1.1. Расчетная лесосека для осуществления рубок спелых и перестойных лесных насаждений	71
2.1.2. Расчетная лесосека (ежегодный допустимый объем изъятия древесины) для осуществления рубок средневозрастных, приспевающих, спелых, перестойных лесных насаждениях при уходе за лесами	85
2.1.3. Расчетная лесосека (ежегодный допустимый объем изъятия древесины) при всех видах рубок	97
2.1.4. Возрасты рубок	99

2.1.5. Процент (интенсивность) выборки древесины с учетом полноты древостоя и состава	100
2.1.6. Размеры лесосек	102
2.1.7. Сроки примыкания лесосек.....	103
2.1.8. Количество зарубов	104
2.1.9. Сроки повторяемости рубок.....	104
2.1.10. Методы лесовосстановления.....	104
2.1.11. Сроки использования лесов для заготовки древесины и другие сведения	106
2.2. Нормативы, параметры и сроки использования лесов для заготовки живицы	108
2.3. Нормативы, параметры и сроки использования лесов для заготовки и сбора недревесных лесных ресурсов	110
2.3.1. Нормативы (ежегодные допустимые объемы) и параметры использования лесов для заготовки недревесных лесных ресурсов по их видам	116
2.4. Нормативы, параметры и сроки использования лесов для заготовки пищевых лесных ресурсов и сбора лекарственных растений	116
2.4.1. Нормативы (ежегодные допустимые объемы) и параметры разрешённого использования лесов для заготовки пищевых лесных ресурсов и сбора лекарственных растений по их видам	118
2.4.2. Сроки заготовки и сбора недревесных лесных ресурсов	120
2.4.3. Сроки заготовки и сбора при заготовке древесных соков.....	120
2.5. Нормативы, параметры и сроки использования лесов для осуществления видов деятельности в сфере охотничьего хозяйства.....	121
2.5.1. Перечень и нормы проведения биотехнических мероприятий	123
2.5.2. Перечень разрешенных для размещения объектов охотничьей инфраструктуры.....	127
2.6. Нормативы, параметры и сроки использования лесов для ведения сельского хозяйства.....	128
2.6.1 нормативы, параметры и сроки использования лесов для осуществления рыболовства, за исключением любительского рыболовства.....	132
2.7. Нормативы, параметры и сроки использования лесов для осуществления научно-исследовательской, образовательной деятельности	134
2.8. Нормативы, параметры и сроки использования лесов для осуществления рекреационной деятельности	137
2.8.1. Нормативы использования лесов для осуществления рекреационной деятельности	140
2.8.2. Перечень кварталов и (или) частей кварталов зоны рекреационной деятельности, в том числе перечень кварталов и (или) их частей, в которых допускается возведение физкультурно-оздоровительных, спортивных и спортивно-технических сооружений.....	145
2.8.3. Функциональное зонирование территории зоны рекреационной деятельности	146
2.8.4. Перечень временных построек на лесных участках и нормативы их благоустройства	147
2.8.5. Параметры и сроки использования лесов для осуществления рекреационной	

деятельности	152
2.9. Нормативы, параметры и сроки использования лесов для создания лесных плантаций и их эксплуатации	153
2.10. Нормативы, параметры и сроки использования лесов для выращивания лесных плодовых, ягодных, декоративных растений, лекарственных растений..	154
2.11. Нормативы, параметры и сроки использования лесов для создания лесных питомников и их эксплуатации	156
2.11.1. Нормативы, параметры и сроки использования лесов для выполнения изыскательских работ	159
2.12. Нормативы, параметры и сроки использования лесов для осуществление геологического изучения недр, разведка и добыча полезных ископаемых.....	159
2.13. Нормативы, параметры и сроки использования лесов для строительства и эксплуатация водохранилищ и иных искусственных водных объектов, создание и расширение морских и речных портов, строительство, реконструкция и эксплуатация гидротехнических сооружений	164
2.14. Нормативы, параметры и сроки использования лесов для строительства, реконструкции, эксплуатации линейных объектов.....	165
2.15. Нормативы, параметры и сроки использования лесов для создания и эксплуатации объектов лесоперерабатывающей инфраструктуры.....	170
2.16. Нормативы, параметры и сроки использования лесов для религиозной деятельности	172
2.17. Требования к охране, защите и воспроизводству лесов.....	173
2.17.1. Требования к мерам пожарной безопасности в лесах, охране лесов от загрязнения радиоактивными веществами и иного негативного воздействия	173
2.17.1.1. Нормативы мероприятий по противопожарному устройству лесов.....	174
2.17.1.2. Требования к охране лесов от загрязнения и иного негативного воздействия	180
2.17.2. Требования к защите лесов (нормативы и параметры санитарно-оздоровительных мероприятий, профилактических мероприятий по защите лесов, мероприятий по ликвидации очагов вредных организмов, а также других определенных уполномоченным федеральным органом исполнительной власти мероприятий)	188
2.17.3. Требования к воспроизводству лесов (нормативы, параметры, сроки проведения мероприятий по лесовосстановлению, лесоразведению, уходу за лесами).....	204
2.18. Особенности требований к использованию лесов по лесорастительным зонам и лесным районам, включающих схему лесорастительного районирования лесничества, особенности требований (по нормативам, параметрам и срокам использования) к различным видам использования лесов в соответствии с лесорастительными зонами и лесными районами.....	213
Глава 3. Ограничения использования лесов	214
3.1. Ограничения по видам целевого назначения лесов.....	214
3.2. Ограничения по видам особо защитных участков леса	218
3.3. Ограничения по видам использования лесов	253
Приложение 1. Законодательные акты Российской Федерации	264

Приложение 2. Нормативные и правовые акты, регламентирующие виды использования лесов, предусмотренные Лесным кодексом РФ	271
Приложение 3. Характеристика путей транспорта	279
Приложение 4. Нормативы режима рубок ухода в насаждениях основных лесообразующих пород по группам типов леса лесничества при вырубке средневозрастных, приспевающих спелых и перестойных насаждений.....	280
Приложение 5. Продолжительность проведения подсочки	283
Приложение 6. Общая ширина межкарровых ремней и количество карр на стволах деревьев для различных категорий проведения подсочки	283
Приложение 7. Технологические карты проведения работ по искусственному и комбинированному лесовосстановлению во Владимирской области.....	284
Приложение 8. Распределение общей площади земель лесного фонда по классам природной пожарной опасности лесов.....	290
Приложение 9. Нормативы, параметры и сроки проведения мероприятий по предупреждению, обнаружению и ликвидации лесных пожаров при разных классах пожарной опасности в зависимости от условий погоды.....	292
Приложение 10. Классификация пожарной опасности в лесах по условиям погоды	295
Приложение 11. Нормативы режима осветлений и прочисток в насаждениях основных лесообразующих пород по группам типов леса в лесах лесничества в целях улучшения породного состава.....	297
Приложение 12. Сроки сбора грибов по видам для зоны хвойно-широколиственных лесов	299
Приложение 13. Сведения об использовании лесов для геологического изучения недр и разработки месторождений полезных ископаемых	300
Приложение 14. Перечень нормативно-правовых актов Владимирской области.	307

Введение

Общие положения

Настоящий лесохозяйственный регламент Государственного казенного учреждения Владимирской области «Александровское лесничество» (далее лесохозяйственный регламент, Александровское лесничество) является основой для осуществления использования, охраны, защиты и воспроизводства лесов, расположенных в границах Александровского лесничества.

Лесохозяйственный регламент разработан в соответствии с частью 7 статьи 87 Лесного кодекса Российской Федерации от 04.12.2006 № 200-ФЗ (далее – Лесной кодекс РФ), приказом Министерства природных ресурсов и экологии Российской Федерации (далее – Минприроды России) от 27.02.2017 № 72 «Об утверждении состава лесохозяйственных регламентов, порядка их разработки, сроков их действия и порядка внесения в них изменений».

Лесохозяйственный регламент содержит свод нормативов и параметров комплексного освоения лесов применительно к территории, лесорастительным условиям лесничества, определяет правовой режим лесов.

Лесохозяйственный регламент обязателен для исполнения гражданами, юридическими лицами, осуществляющими использование, охрану, защиту, воспроизводство лесов в границах лесничества. Невыполнение гражданами, юридическими лицами, осуществляющими использование лесов, лесохозяйственного регламента является основанием для досрочного расторжения договоров аренды лесных участков, договоров купли-продажи лесных насаждений, принудительного прекращения права постоянного (бессрочного) пользования или безвозмездного срочного пользования лесными участками (ст. 24, 51, 60.1, 60.12 и 61 Лесного кодекса РФ).

Срок действия лесохозяйственного регламента – по 31 декабря 2028 года.

Задачи лесохозяйственного регламента

Лесохозяйственный регламент в соответствии со статьей 87 Лесного кодекса РФ является основой осуществления использования, охраны, защиты, воспроизводства лесов, расположенных в границах лесничества.

В лесохозяйственном регламенте в отношении лесов, расположенных в границах лесничества, в соответствии с частью 5 статьи 87 Лесного кодекса РФ и другими нормативными актами устанавливаются:

- подразделение лесов по целевому назначению;
- многоцелевое, непрерывное и неистощительное использование лесов;
- определение видов разрешенного использования лесов;
- определение возможности сочетания в пределах одного лесного участка различных видов его существующего и перспективного использования;
- возрасты рубок, расчетная лесосека, сроки использования лесов и другие параметры их разрешенного использования;
- ограничения использования лесов в случаях запрета на осуществление одного или нескольких видов использования лесов, запрета на проведение рубок,

иных ограничений, установленных Лесным кодексом РФ и другими Федеральными законами;

– требования к охране, защите, воспроизводству лесов и перспективного использования лесов.

Основание для разработки

Лесохозяйственный регламент Александровского лесничества разработан на основании государственного контракта от 23.04.2018 № 6-Т.

С момента введения в действие лесохозяйственного регламента были приняты отдельные законы и подзаконные акты, которые изменили некоторые положения и позиции лесного законодательства, в связи с чем, возникала необходимость внесения изменений в лесохозяйственный регламент, что предусмотрено приказом Минприроды России от 27.02.2017 № 72 «Об утверждении состава лесохозяйственных регламентов, порядка их разработки, сроков их действия и порядка внесения в них изменений», далее - Состав лесохозяйственных регламентов, порядок их разработки, сроки их действия и порядок внесения в них изменений.

В целях приведения лесохозяйственного регламента в соответствии с новыми принятыми федеральными законами и подзаконными нормативными актами Московским Филиалом Федерального государственного бюджетного учреждения «Рослесинфорг» (филиал ФГБУ «Рослесинфорг» «Мослеспроект») Федерального агентства лесного хозяйства выполнены работы по внесению изменений в лесохозяйственный регламент Александровского лесничества согласно Государственному контракту с Департаментом лесного хозяйства Владимирской области от 23.11.2020 № 75, которые были утверждены.

Основание для внесения изменений в лесохозяйственный регламент

Основанием для внесения изменений в лесохозяйственный регламент Александровского лесничества являются:

– лесоустроительная документация 2018-2019 годов по Струнинскому участковому лесничеству (урочище Струнинское) на площади 11238 га, по Краснопламенскому участковому лесничеству (урочище Краснопламенское) на площади 13387 га, Махринскому участковому лесничеству (урочище Махринское) на площади 10362 га, Карабановскому участковому лесничеству (урочище Карабановское) на площади 8499 га;

– лесоустроительная документация 2019-2020 годов по Годуновскому участковому лесничеству (урочище Годуновское, урочище Годуновское сельское, урочище Александровское, урочище Андреевское) на площади 11001 га, по Балакиревскому участковому лесничеству (урочище Балакиревское, урочище Восход, урочище Слободское) на площади 13485 га;

– лесоустроительная документация 2020-2021 годов Краснопламенского (урочище Лесное, урочище Дуденевское, урочище Призыв) на площади 7317 га, Махринского (урочище Пламя) на площади 2773 га, Струнинского участковых лесничеств (урочище Колос, урочище Струнинское сельское) на площади 2931 га;

- отраслевая статистическая отчётность Департамента лесного хозяйства Владимирской области.
- данные лесопатологического обследования за 2021-2022 годы;
- сведения государственного лесного реестра на 01.01.2022;
- сведения государственного лесного реестра на 01.01.2023;
- Приказ Министерства лесного хозяйства Владимирской области от 10.07.2023 № 415 «Об утверждении проектной документации по изменению границ земель, на которых располагаются леса, расположенные в лесопарковых и зеленых зонах Александровского лесничества Владимирской области»;
- Приказ Министерства лесного хозяйства Владимирской области от 10.07.2023 № 416 «Об утверждении проектной документации по изменению границ земель, на которых располагаются леса, расположенные в лесопарковых и зеленых зонах Александровского лесничества Владимирской области».

Изменения вносились также Департаментом лесного хозяйства Владимирской области.

Внесение изменений в лесохозяйственные регламенты осуществляется в случаях:

- 1) изменения структуры и состояния лесов, выявленных в процессе проведения лесоустройства, специальных обследований, включающих в себя сведения о лесных пожарах и лесных насаждениях, поврежденных вредными организмами, промышленными выбросами, ветровалами (буреломами) и другими негативными воздействиями, а также в результате лесопатологических обследований;
- 2) принятия или изменения нормативных правовых актов в области лесных отношений;
- 3) осуществления санитарно-оздоровительных мероприятий и мероприятий по ликвидации очагов вредных организмов (по результатам их осуществления);
- 4) выявления технических ошибок.

При внесении изменений анализируются материалы специальных обследований, включающих в себя сведения о лесных пожарах и лесных насаждениях, поврежденных вредными организмами, промышленными выбросами, ветровалами (буреломами) и другими негативными воздействиями, лесоустройства, лесопатологических обследований, рассчитываются новые нормативы, параметры и сроки использования лесов и требования по охране, защите и воспроизводству лесов.

Внесение изменений в лесохозяйственные регламенты осуществляется в порядке, установленном пунктами 9-17 Составы лесохозяйственных регламентов, порядка их разработки, сроков их действия и порядка внесения в них изменений.

Сведения о разработчиках

Лесохозяйственный регламент разработан Обществом с ограниченной ответственностью «ЗЕМЛЯ» 428032, Чувашская Республика, г. Чебоксары, ул. Ярославская, д.25.

Тел./факс: (8352) 62-66-16, E-mail: oozemly@rambler.ru.

ИНН 2129056123, ОГРН 1042129024530, www.zemlya21.ru.

Директор Общества с ограниченной ответственностью «ЗЕМЛЯ» - Афанасьев Семен Валерианович.

Ответственные разработчики:

- начальник отдела лесоустройств Комаров Николай Николаевич;
- инженер отдела лесоустройств Лежнина Любовь Александровна.

Внесение изменений в лесохозяйственный регламент выполнено Филиалом ФГБУ «Рослесинфорг» «Мослеспроект».

Юридический адрес: 109316, г. Москва, Волгоградский проспект, дом. 45, корпус 1;

Почтовый адрес: 108851, г. Москва, г. Щербинка, ул. Люблинская, д. 3.

Сведения о разработчике внесений изменений в лесохозяйственный регламент

ИП Ахметов Артур Рамирович.

Почтовый /юридический адрес: 450008, РБ, г. Уфа, ул. Ленина, д. 70, этаж 6, офис. 109.

ИНН 024301244508 ОКПО 0201783762

e-mail: proekt@urman.su

Тел.8 (347) 298-34-86

Информационная база для составления лесохозяйственного регламента

При разработке лесохозяйственного регламента и внесении изменений в него использовались:

- материалы лесоустройства 2003-2004 части территории лесного фонда Балакиревского и Годуновского леничеств ФГУ «Александровского лесхоза»;
- материалы таксации 2008 года;
- лесоустроительная документация 2018-2019 годов по Струнинскому участковому лесничеству (урочище Струнинское) на площади 11238 га, по Краснопламенскому участковому лесничеству (урочище Краснопламенское) на площади 13387 га, Махринскому участковому лесничеству (урочище Махринское) на площади 10362 га, Карабановскому участковому лесничеству (урочище Карабановское) на площади 8499 га;
- лесоустроительная документация 2019-2020 годов по Годуновскому участковому лесничеству (урочище Годуновское, урочище Годуновское сельское, урочище Александровское, урочище Андреевское) на площади 11001 га, по Балакиревскому участковому лесничеству (урочище Балакиревское, урочище Восход, урочище Слободское) на площади 13485 га;
- лесоустроительная документация 2020-2021 годов Краснопламенского (урочище Лесное, урочище Дуденевское, урочище Призыв) на площади 7317 га, Махринского (урочище Пламя) на площади 2773 га, Струнинского участковых лесничеств (урочище Колос, урочище Струнинское сельское) на площади 2931 га;
- отраслевая статистическая отчётность Департамента лесного хозяйства Владимирской области.
- данные лесопатологического обследования за 2021-2022 годы;

- сведения государственного лесного реестра на 01.01.2022;
- сведения государственного лесного реестра на 01.01.2023;
- Приказ Министерства лесного хозяйства Владимирской области от 10.07.2023 № 415 «Об утверждении проектной документации по изменению границ земель, на которых располагаются леса, расположенные в лесопарковых и зеленых зонах Александровского лесничества Владимирской области»;
- Приказ Министерства лесного хозяйства Владимирской области от 10.07.2023 № 416 «Об утверждении проектной документации по изменению границ земель, на которых располагаются леса, расположенные в лесопарковых и зеленых зонах Александровского лесничества Владимирской области».

Лесохозяйственный регламент составлен на основании действующих законов и нормативных правовых актов Российской Федерации и Владимирской области, исчерпывающий перечень которых приведен в приложениях 1, 2, 14.

ГЛАВА 1. Краткая характеристика лесничества и виды разрешенного использования лесов

1.1. Краткая характеристика лесничества

1.1.1. Наименование и местоположение лесничества

В соответствии с частью 1 статьи 23 Лесного кодекса РФ, основными территориальными единицами управления в области использования, охраны, защиты, воспроизводства лесов являются лесничества.

Александровское лесничество и его границы определены приказом Рослесхоза от 12.09.2008 № 257 «Об определении количества лесничеств на территории Владимирской области и установлении их границ».

В состав Александровского лесничества вошли леса бывших лесхозов ФГУ «Александровский лесхоз» и Александровский лесхоз-филиал ГУ «ВЛАДЛЕС».

В соответствии с Законом Владимирской области от 10.12.2001 № 129-ОЗ «О Губернаторе (главе администрации) и администрации Владимирской области», постановлением Губернатора Владимирской области от 05.08.2011 № 788 «О ликвидации территориальных органов департамента лесного хозяйства администрации Владимирской области» было ликвидировано ТО «Александровское лесничество».

В целях обеспечения реализации полномочий в области лесных отношений в соответствии с действующим законодательством постановлением Губернатора Владимирской области от 13.10.2011 № 1101 «О создании государственных казенных учреждений Владимирской области в сфере лесных отношений» создано Государственное казенное учреждение Владимирской области «Александровское лесничество» (далее – Александровское лесничество).

Александровское лесничество расположено в северо-западной части Владимирской области на территории Александровского муниципального района.

Лесничество граничит:

- на севере с Ярославской областью;
- на юге с Киржачским лесничеством Владимирской области;
- на западе с Московской областью;
- на востоке с Юрьев-Польским лесничеством Владимирской области;
- на юго-востоке с Кольчугинским лесничеством Владимирской

области.

Контора лесничества находится в городе Александрове Владимирской области, в 130 км от областного центра Владимир.

Почтовый адрес: 601650, Владимирская область, г. Александров, ул. Красной молодежи, д.1.

Телефон: 8(49244) 2-42-51; Факс: 8 (49224) 3-15-65;

E-mail: al_lesnichestvo@mail.ru

1.1.2. Общая площадь лесничества и участковых лесничеств

Общая площадь Александровского лесничества по данным государственного лесного реестра на 01.01.2023 составляет 89940 га, в том числе по участковым лесничествам:

Балакиревское – 16213 га; Струнинское – 14169 га; Годуновское – 13591 га; Краснопламенское – 20704 га; Карабановское – 12128 га; Махринское – 13135 га.

1.1.3. Распределение территории лесничества по муниципальным образованиям

Согласно приказу Рослесхоза от 12.09.2008 № 257 «Об определении количества лесничеств на территории Владимирской области и установлении их границ», территория Александровского лесничества разделена на 6 участковых лесничеств. В целях организации устойчивого управления лесами и удобства ведения государственного лесного реестра, участковые лесничества поделены на урочища.

Таблица 1

Структура Александровского лесничества

№№ п/п	Наименование участковых лес- ничеств	Наименование урочища	Номера квар- талов	Администра- тивный район (муниципаль- ное образова- ние)	Пло- щадь, га
1	2	3	4	5	6
1	Балакиревское	Балакиревское	1-153	Александров- ский	14672
		Восход	1-6		647
		Слободское	1-7		894
	Итого по участковому лесничеству				16213
2	Струнинское	Струнинское	1-134		11238
		Колос	1-12		982
		Струнинское сель- ское	1-22		1949
	Итого по участковому лесничеству				14169
3	Годуновское	Годуновское	1-92		9043
		Андреевское	1-7		1318
		Александровское	1-6		846
		Годуновское сель- ское	1-11		1718
		Долгополье	1-3		666
Итого по участковому лесничеству				13591	
4	Краснопламен- ское	Краснопламенское	1-139	13387	
		Лесное	1-27	3204	
		Дуденевское	1-20	2662	
		Призыв	1-12	1451	
	Итого по участковому лесничеству				20704

№№ п/п	Наименование участковых лес- ничеств	Наименование урочища	Номера квар- талов	Администра- тивный район (муниципаль- ное образова- ние)	Пло- щадь, га
5	Карабановское	Карабановское	1-88	Александров- ский	8499
		Карабановское сельское	1-16		2313
		Правда	1-8		1316
	Итого по участковому лесничеству				12128
6	Махринское	Махринское	1-102		10362
		Пламя	1-28		2773
	Итого по участковому лесничеству				13135
Всего по Александровскому лесничеству					89940

1.1.4. Карта-схема Владимирской области с выделением территории лесничества

Пространственное расположение Александровского лесничества представлено на карте-схеме Владимирской области.

1.1.5. Распределение лесов лесничества по лесорастительным зонам, лесным районам и зонам лесозащитного и лесосеменного районирования

Лесное районирование есть деление территории по характеру лесной (древесной) растительности условиям её существования. Лесорастительное районирование показывает географическое разнообразие лесов, как природной основы специализации лесохозяйственного производства и организации его на зонально-типологической основе. Цель лесного районирования – формирование системы территориальных образований, относительно однородных в своих границах по лесорастительным, экономическим и иным условиям, принципам организации лесопользования и использования лесов.

Назначение лесного районирования – обеспечение рационального и эффективного ведения лесного хозяйства с учетом сохранения окружающей среды.

В соответствии с лесорастительным районированием, утвержденным приказом Минприроды России от 18.08.2014 № 367 «Об утверждении Перечня лесорастительных зон Российской Федерации и Перечня лесных районов Российской Федерации», вся территория Александровского лесничества относится к лесорастительной зоне хвойно-широколиственных лесов, к лесному району хвойно-широколиственных (смешанных) лесов европейской части Российской Федерации.

Распределение территории лесничества и участковых лесничеств (урочищ) по лесорастительным зонам и лесным районам приведено на карте-схеме Александровского лесничества.

Распределение лесов лесничества по лесорастительным зонам, лесным районам и зонам лесозащитного и лесосеменного районирования

№ п/п	Наименование участковых лесничеств	Лесорастительная зона	Лесной район	Зона лесозащитного районирования	Зона лесосеменного районирования	Перечень лесных кварталов	Площадь, га
1	2	3	4	5	6	7	8
1	Балакиревское	Хвойно-широколиственных лесов	Лесной район хвойно-широколиственных (смешанных) лесов европейской части РФ	Зона средней лесопатологической угрозы, Северо-западный лесозащитный район	2 район Сосны обыкновенной, 3 район Ели Европейской, 1 район Дуба черешчатого	вся территория	16213
2	Струнинское					вся территория	14169
3	Годуновское					вся территория	13591
4	Краснопламенское					вся территория	20704
5	Карабановское					вся территория	12128
6	Махринское					вся территория	13135
Итого по лесничеству							89940

В соответствии с приказом Рослесхоза от 08.10.2015 № 353 «Об установлении лесосеменного районирования» Александровское лесничество отнесено к 2 району по Сосне обыкновенной, 3 району Ели Европейской и 1 району по Дубу черешчатому.

Распределение территории лесничества и участковых лесничеств по лесорастительным зонам и лесным районам приведено на тематической карте-схеме.

Лесозащитное районирование (определение зон слабой, средней и сильной лесопатологической угрозы) Александровского лесничества определено в соответствии с приказом Минприроды России от 09.01.2017 № 1 «Об утверждении порядка лесозащитного районирования» и Лесного плана Владимирской области.

1.1.6. Распределение лесов лесничества по целевому назначению и категориям защитных лесов по кварталам или их частям, а также основания выделения защитных, эксплуатационных и резервных лесов

Леса Александровского лесничества в соответствии с требованиями статьи 110 Лесного кодекса РФ, статьями 8 и 8.1. Федерального закона от 04.12.2006 № 201 – ФЗ «О введении в действие Лесного кодекса РФ», приказом Рослесхоза от 19.12.2007 № 498 «Об отнесении лесов к защитным, эксплуатационным и резервным лесам», приказом Рослесхоза от 04.02.2010 № 38 «Об отнесении лесов на территории Владимирской области к ценным лесам, эксплуатационным лесам

и установлении их границ», Лесоустроительной инструкцией по целевому назначению отнесены к защитным (15677 га) и эксплуатационным лесам (74263 га).

Защитные леса, составляющие 17,4% (15677 га) от общей площади земель лесного фонда лесничества, подлежат освоению в целях сохранения средообразующих, водоохраных, защитных, санитарно-гигиенических, оздоровительных и иных функций с одновременным использованием лесов при условии, если это использование совместимо с целевым назначением защитных лесов и выполнением ими полезных функций.

С учетом особенностей правового режима защитных лесов в лесничестве выделены следующие категории защитных лесов:

1) Леса, выполняющие функции защиты природных и иных объектов 17,4% (15677 га) от общей площади земель лесного фонда лесничества:

а) леса, расположенные в защитных полосах лесов (леса, расположенные в границах полос отвода железных дорог и придорожных полос автомобильных дорог, установленных в соответствии с законодательством Российской Федерации о железнодорожном транспорте, законодательством об автомобильных дорогах и о дорожной деятельности) 2,1% (1906 га) от общей площади земель лесного фонда лесничества.

Защитные полосы лесов, предназначены для защиты дорог от снежных и песчаных заносов, лавин, оползней, обвалов, ветровой и водной эрозии, снижения неблагоприятных аэродинамических воздействий на движущийся транспорт, выполнения санитарно-гигиенических, оздоровительных функций леса, снижение уровня шума и загрязнения окружающей среды продуктами деятельности транспорта.

Ширина указанной категории защитных лесов соответствует ГОСТу 17.5.3.02-90 «Охрана природы. Земли. Нормы выделения на землях государственного лесного фонда защитных полос вдоль железных и автомобильных дорог»;

б) леса, расположенные в лесопарковых зонах (леса, расположенные на землях лесного фонда, используемые в целях организации отдыха населения, сохранения санитарно-гигиенической, оздоровительной функций и эстетической ценности природных ландшафтов) 10,4% (9362 га) от общей площади земель лесного фонда лесничества;

в) леса, расположенные в зеленых зонах (леса, расположенные на землях лесного фонда, выделяемые в целях обеспечения защиты населения от воздействия неблагоприятных явлений природного и техногенного происхождения, сохранения и восстановления окружающей среды) 4,9% (4409 га) от общей площади земель лесного фонда лесничества.

Леса данных категорий выполняют санитарно-гигиенические средообразующие, водоохраные функции и создают оптимальные условия для отдыха населения.

Эксплуатационные леса составляют 74263 га или 82,6% от общей площади Александровского лесничества. Таким образом, основным направлением использования лесов лесничества является максимально эффективное получение

высококачественной древесины и других лесных ресурсов, продуктов их переработки с обеспечением сохранения полезных функций лесов (часть 3 статьи 12 Лесного кодекса РФ).

Распределение лесов Александровского лесничества по целевому назначению и категориям защитных лесов в разряде участковых лесничеств по кварталам или их частям, а также основания их выделения, приведено в таблице 3.

Таблица 3

Распределение лесов Александровского лесничества по целевому назначению и категориям защитных лесов по кварталам или их частям

Целевое назначение лесов	Участковое лесничество	Номера кварталов или их частей	Площадь, га	Основания деления лесов по целевому назначению
1	2	4	5	6
Всего лесов			89940	
Защитные леса – всего			15677	ст. 111-114 Лесного кодекса РФ
в том числе:				
Леса, выполняющие функции защиты природных и иных объектов, всего:			15677	
из них:				
Леса, расположенные в защитных полосах лесов	Балакиревское		410	ст. 114 Лесного кодекса РФ ГОСТ 17.5.3.02-90
	в том числе по урочищам:			
	Балакиревское	68, 85, 99, 112; часть квартала 37	271	
	Слободское	части кварталов: 4, 7	139	
	Струнинское		482	
	в том числе по урочищам:			
	Струнинское	69, 79, 83; части кварталов: 54, 55, 66, 75-77, 81, 82	244	
	Колос	части кварталов: 1, 2	64	
Струнинское сельское	части кварталов: 1, 4, 5, 9, 10,	174		

Целевое назначение лесов	Участковое лесничество	Номера кварталов или их частей	Площадь, га	Основания деления лесов по целевому назначению
1	2	4	5	6
		15-17, 22		
	Годуновское		479	
	в том числе по урочищам:			
	Годуновское	1, 7, 11, 17, 22, 31, 40; часть квартала: 78	347	
	Андреевское	части кварталов: 1-7	98	
	Александровское	части кварталов: 1, 6	34	
	Краснопламенское		371	
	в том числе по урочищам:			
	Краснопламенское	97, 98, 137, 139; часть квартала 100	191	
	Лесное	части кварталов: 12-15, 18-21, 24, 26	134	
	Призыв	части кварталов: 5-7	46	
	Карабановское		87	
	в том числе по урочищам:			
	Правда	части кварталов: 1, 2	87	
	Махринское		77	
	в том числе по урочищам:			
	Махринское	часть квартала 100	33	
	Пламя	части кварталов: 19, 20, 23- 25, 27	44	
Итого по категории защитных лесов			1906	
Леса, расположенные в лесопарковых	Балакиревское		1085	ст. 114 Лесного кодекса РФ,
	в том числе			

Целевое назначение лесов	Участковое лесничество	Номера кварталов или их частей	Площадь, га	Основания деления лесов по целевому назначению
1	2	4	5	6
зонах	по урочищам:			распоряжение Губернатора Владимирской области от 22.06.2012 № 272-р, распоряжение администрации Владимирской области от 28.07.2015 № 403-р, постановление Департамента лесного хозяйства Владимирской области от 23.08.2022 № 13 Приказ Министерства лесного хозяйства Владимирской области от 11.07.2023 №415 Приказ Министерства лесного хозяйства Владимирской области от 11.07.2023 №416
	Балакиревское	98, 110, 111, 118-120, 132, 140, 150-153	1085	
	Струнинское		1909	
	в том числе по урочищам:			
	Струнинское	70-73, 90, 93-112, 126-128, 134	1909	
	Годуновское		934,69 31	
	в том числе по урочищам:			
	Годуновское	16, 46, 76, 77, 87-90, 92 часть квартала 91	934,69 31	
	Краснопламенское		1291,4 079	
	в том числе по урочищам:			
	Краснопламенское	43, 75, 76, 82-84, 92, 93, 107-110; части кварталов: 44, 45, 46, 89, 90, 91, 94, 95, 138	1291,4 079	
	Карабановское		3598,8 990	
	в том числе по урочищам:			
	Карабановское	1-11, 13-15, 23, 24, 28-48, 54, 59, 69, части кварталов: 49, 86	3598,8 990	
Махринское		543		
в том числе по урочищам:				

Целевое назначение лесов	Участковое лесничество	Номера кварталов или их частей	Площадь, га	Основания деления лесов по целевому назначению
1	2	4	5	6
	Махринское	10,18-21	543	
Итого по категории защитных лесов			9362	
Леса, расположенные в зеленых зонах	Балакиревское		955	ст. 114 Лесного кодекса РФ, распоряжение Губернатора Владимирской области от 22.06.2012 № 272-р, распоряжение администрации Владимирской области от 28.07.2015 № 403-р, постановление Департамента лесного хозяйства Владимирской области от 23.08.2022 № 13 Приказ Министерства лесного хозяйства Владимирской области от 11.07.2023 №415 Приказ Министерства лесного хозяйства Владимирской области от 11.07.2023 №416
	в том числе по урочищам:			
	Балакиревское	65-67, 80-84, 96, 97	955	
	Годуновское		0,3069	
	в том числе по урочищам:			
	Годуновское	часть квартала 91	0,3069	
	Карабановское		3402,101	
	в том числе по урочищам:			
	Карабановское	22,25-27,50-53,55-58, 65-68,70-85, части кварталов 49, 86	3402,101	
	Краснопламенское		51,5921	
в том числе по урочищам:				
Краснопламенское	части кварталов: 44, 45, 46, 89, 90, 91, 94, 95, 138	51,5921		
Итого по категории защитных лесов			4407	
Эксплуатационные	Балакиревское		13763	ст. 117 Лесного

Целевое назначение лесов	Участковое лесничество	Номера кварталов или их частей	Площадь, га	Основания деления лесов по целевому назначению
1	2	4	5	6
	в том числе по урочищам:			
	Балакиревское	1-36, 38-64, 69-79, 86-95, 100-109, 113-117, 121-131, 133-139, 141-149; часть квартала 37	12361	
	Восход	1-6	647	
	Слободское	1-3, 5, 6; части кварталов: 4,7	755	
	Струнинское		11778	
	в том числе по урочищам:			
	Струнинское	1-53, 56-65, 67, 68, 74, 78, 80, 84-89, 91, 92, 113-125, 129-133; части кварталов: 54, 55, 66, 75-77, 81, 82	9085	
	Колос	3-12; части кварталов: 1, 2	918	
	Струнинское сельское	2, 3, 6-8, 11-14, 18-21, части кварталов: 1, 4, 5, 9, 10, 15-17, 22	1775	
	Годуновское		12177	
	в том числе по урочищам:			
	Годуновское	2-6, 8-10, 12-15, 18-21, 23-30, 32-39, 41-45, 47-75, 79-86;	7761	

Целевое назначение лесов	Участковое лесничество	Номера кварталов или их частей	Площадь, га	Основания деления лесов по целевому назначению
1	2	4	5	6
Эксплуатационные леса		часть квартала 78		
	Александровское	2-5; части кварталов: 1, 6	812	
	Андреевское	части кварталов: 1-7	1220	
	Годуновское сельское	1-11	1718	
	Долгополые	1-3	666	
	Краснопламенское		18990	
	в том числе по урочищам:			
	Краснопламенское	1-42, 47-74, 77-81, 85-88, 96, 99, 101-106, 111-136; часть квартала 100	11853	
	Лесное	1-11, 16, 17, 22, 23, 25, 27 части кварталов: 12-15, 18-21, 24, 26	3070	
	Дудневское	1-20	2662	
	Призыв	1-4, 8-12 части кварталов: 5-7	1405	
	Карабановское		5040	
	в том числе по урочищам:			
	Карабановское	12, 16-21, 60-64, 87, 88	1498	
	Карабановское сельское	1-16	2313	
	Правда	3-8; части кварталов: 1,2	1229	
Махринское		12515		

Целевое назначение лесов	Участковое лесничество	Номера кварталов или их частей	Площадь, га	Основания деления лесов по целевому назначению
1	2	4	5	6
Эксплуатационные леса	в том числе по урочищам:			
	Махринское	1-9, 11-17, 22-99, 101, 102; часть квартала 100	9786	
	Пламя	1-18, 21, 22, 26, 28; части кварталов: 19, 20, 23-25, 27	2729	
Итого эксплуатационных лесов			74263	

Примечание:

Памятники природы, находящиеся на территории Александровского лесничества, имеют статус областного значения и приведены в таблице 4.1.

Лесным кодексом РФ определена новая категория защитных лесов – «леса, расположенные в водоохранных зонах», которая ранее в лесах Российской Федерации не выделялась. Правовой режим лесов, расположенных в водоохранных зонах, установлен ст. 113 Лесного кодекса РФ.

Леса, расположенные в водоохранных зонах, подлежат освоению в целях сохранения средообразующих, водоохранных, защитных, санитарно-гигиенических, оздоровительных и иных полезных функций лесов с одновременным использованием лесов, при условии, если это совместимо с целевым назначением защитных лесов и выполняемыми ими полезными функциями.

В лесах, расположенных в водоохранных зонах проведение сплошных рубок в защитных лесах осуществляется в случаях, предусмотренных частью 6 статьи 21 Лесного кодекса РФ, и в случаях, если выборочные рубки не обеспечивают замену лесных насаждений, утрачивающих свои средообразующие, водоохранные, санитарно-гигиенические, оздоровительные и иные полезные функции.

В лесах, расположенных в водоохранных зонах, запрещается использование токсичных химических препаратов, ведение сельского хозяйства, за исключением сенокосения и пчеловодства, использование лесов в целях создания лесных плантаций, создание и эксплуатация лесных плантаций, строительство и эксплуатация объектов капитального строительства, за исключением линейных объектов, гидротехнических сооружений и объектов, необходимых для геологического изучения, разведки и добычи нефти и природного газа.

В соответствии с приказом Минприроды России от 22.10.2020 № 846 «Об утверждении примерного перечня мероприятий по осуществлению отдельных полномочий Российской Федерации в области водных отношений, переданных органам государственной власти субъектов Российской Федерации» границы водоохранных зон устанавливаются субъектом Российской Федерации в рамках осу-

ществления отдельных полномочий Российской Федерации в области водных отношений, реализация которых передана органами государственной власти субъектов Российской Федерации. На основании установленных границ водоохраных зон при проведении лесоустройства осуществляется проектирование данной категории защитных лесов и определяется ее площадь.

В настоящее время категория защитных лесов, «леса, расположенные в водоохраных зонах», на территории Александровского не утверждена, поэтому информация об их площади и других характеристиках не приводится.

Вместе с тем, в целях обеспечения правового режима данной категории лесов, приказом Рослесхоза от 19.12.2007 № 498 «Об отнесении лесов к защитным, эксплуатационным и резервным лесам» (п.п. 1 пункта 2) органам государственной власти субъектов Российской Федерации рекомендовано выделять леса, которые должны относиться к лесам, расположенным в водоохраных зонах, при разработке проектов освоения лесов, а также при отводе лесосечного фонда под сплошные и выборочные рубки.

Таким образом, при разработке проектов освоения лесов следует учитывать параметры и правовой (лесоводственный) режим водоохраных зон рек или ручьев, ширина которых определена пунктом 4 ст. 65 Водного кодекса Российской Федерации в зависимости от их протяженности:

- 1) до десяти километров - в размере пятидесяти метров;
- 2) от десяти до пятидесяти километров - в размере ста метров;
- 3) от пятидесяти километров и более - в размере двухсот метров.

Для реки, ручья протяженностью менее десяти километров от истока до устья водоохранная зона совпадает с прибрежной защитной полосой. Радиус водоохранной зоны для истоков реки, ручья устанавливается в размере пятидесяти метров.

В пределах водоохраных зон согласно Водному кодексу Российской Федерации выделяются прибрежные защитные полосы.

Ширина прибрежной защитной полосы устанавливается в зависимости от уклона берега водного объекта и составляет тридцать метров для обратного или нулевого уклона, сорок метров для уклона до трех градусов и пятьдесят метров для уклона три и более градуса.

Перечень основных рек, озер и речек, вдоль которых следует соблюдать параметры и правовой (лесоводственный) режим категории защитных лесов: леса, расположенные в водоохраных зонах, при разработке проектов освоения лесов, а также при отводе лесосечного фонда под сплошные и выборочные рубки, приводятся в таблице 3.1.

Таблица 3.1

Перечень основных водных объектов на территории Александровского лесничества

№ п/п	Наименование рек и водоемов	Куда впадает река	Протяженность, км		Нормативная ширина водоохранной зоны (м)	Местоположение (указать только часть квартала или квартал)		Классификация водоохранной роли лесов
			полная	в т.ч. в пределах лесничества		участковое лесничество, урочище	№ квартала	
1	2	3	4	5	6	7	8	9
1	Серая	Левый приток Шерны	60	9,3	200	Балакиревское участковое лесничество	урочище Балакиревское кв. 18, 32, 49, 81, 119, урочище Слободское кв. 1, 2	эксплуатационные леса
2	Анжа	Сабля	11	-	100	-	-	-
3	Горелый крест	Большой Киржач (правый берег)	13	1,2	100	Струнинское участковое лесничество, урочище Струнинское сельское	кв. 94, урочище Струнинское сельское кв. 16, 20, 21	защитные леса: леса, расположенные в лесопарковых зонах, эксплуатационные леса
4	Бачевка	Большой Киржач (левый берег)	17	3,4	100	Годуновское участковое лесничество, урочище Андреевское	кв. 2, 5	эксплуатационные леса

№ п/п	Наименование рек и водоемов	Куда впадает река	Протяженность, км		Нормативная ширина водоохранной зоны (м)	Местоположение (указать только часть квартала или квартал)		Классификация водоохранно-защитной роли лесов
			полная	в т.ч. в пределах лесничества		участковое лесничество, урочище	№ квартала	
1	2	3	4	5	6	7	8	9
5	Нюньга	Серая (правый берег)	26	3,1	100	Балакиревское участковое лесничество	урочище Балакиревское, кв. 148, урочище Восход кв. 1, 4.	эксплуатационные леса
6	Дериножка	Серая (левый берег)	6	0,6	50	Карабановское участковое лесничество	урочище Карабановское, кв. 79	защитные: леса, расположенные в зеленых зонах
7	Ручей без названия (у д. Темкино)	Серая (левый берег)	9	0,6	50	Балакиревское участковое лесничество	урочище Слободское кв. 4	эксплуатационные леса
8	Пичкура (Черная)	Молокча (левый берег)	46	0,9	100	Струнинское участковое лесничество	урочище Струнинское кв. 110, 112, урочище Колос кв. 5	защитные: леса, расположенные в лесопарковых зонах, эксплуатационные леса кв. 5

№ п/п	Наименование рек и водоемов	Куда впадает река	Протяженность, км		Нормативная ширина водоохранной зон (м)	Местоположение (указать только часть квартала или квартал)		Классификация водоохранно-защитной роли лесов
			полная	в т.ч. в пределах лесничества		участковое лесничество, урочище	№ квартала	
1	2	3	4	5	6	7	8	9
9	Ердобушка	Серая (правый берег)	6	1,9	50	Струнинское участковое лесничество	урочище Колос, кв. 11, 12.	эксплуатационные леса
10	Тереньтьевка	Серая (левый берег)	8	-	50	-	-	-
11	Маленькая (Еловка)	Малый Киржач (правый берег)	9	1,9	50	Годуновское участковое лесничество	урочище Годуновское сельское, кв. 4, 6.	эксплуатационные леса
12	Пречистинка (Кузнециха)	Малый Киржач (левый берег)	3	1,5	50	Годуновское участковое лесничество	урочище Годуновское сельское, кв. 2.	эксплуатационные леса
13	Неверовка	Малый Киржач (левый берег)	3	0,4	50	Годуновское участковое лесничество	урочище Годуновское сельское, кв. 6.	эксплуатационные леса
14	Ручей Волчишинский	Серая (правый берег)	3	-	50	-	-	-
15	Сипятровка	Большой Киржач (левый берег)	4	-	50	-	-	-

№ п\п	Наименование рек и водоемов	Куда впадает река	Протяженность, км		Нормативная ширина водоохранной зоны (м)	Местоположение (указать только часть квартала или квартал)		Классификация водоохранно-защитной роли лесов
			полная	в т.ч. в пределах лесничества		участковое лесничество, урочище	№ квартала	
1	2	3	4	5	6	7	8	9
16	Куница	Бачевка (правый берег)	7	-	50	-	-	-
17	Зиновка	Бачевка (правый берег)	5	-	50	-	-	-
18	Ручей Луневка	Шаха (левый берег)	2	-	50	-	-	-
19	Ручей Водохлещ	Шаха (левый берег)	5	0,25	50	Годуновское участковое лесничество	урочище Долгополье кв. 3	эксплуатационные леса
20	Ручей Зыков	Шаха (левый берег)	3	-	50	-	-	-
21	Каменка	Рокша (левый берег)	3	0,75	50	Годуновское участковое лесничество	урочище Годуновское кв. 47, урочище Долгополье кв. 3.	эксплуатационные леса
22	Ручей Новый пруд	Рокша (левый берег)	4	3	50	Годуновское участковое лесничество	урочище Долгополье кв. 1	эксплуатационные леса
23	Осташкино	Рассоловка (правый берег)	5	-	50	-	-	-

№ п/п	Наименование рек и водоемов	Куда впадает река	Протяженность, км		Нормативная ширина водоохранной зоны (м)	Местоположение (указать только часть квартала или квартал)		Классификация водоохранно-защитной роли лесов
			полная	в т.ч. в пределах лесничества		участковое лесничество, урочище	№ квартала	
1	2	3	4	5	6	7	8	9
24	Киговка	Дубна (правый берег)	6	6	50	Краснопламенское участковое лесничество	урочище Краснопламенское кв. 60, 67, 68, 75, урочище Лесное кв. 8, 9	эксплуатационные леса
25	Киржелка	Кубрь (левый берег)	10	-	50	-	-	-
26	Малый Киржач	Киржач (правый берег)	69	0,5	200	Годуновское участковое лесничество	урочище Александровское, кв. 3	эксплуатационные леса

Примечание: вдоль рек и ручьев, протяженностью менее десяти километров, не вошедших в таблицу 3.1 и являющихся притоков 2 и 3 порядка вышеперечисленных рек ширина водоохранной зоны должна составлять пятьдесят метров по каждому берегу.

Для расположенных в границах болот проточных и сточных озер и соответствующих водотоков ширина прибрежной защитной полосы устанавливается в размере пятидесяти метров.

Водным законодательством в лесах, расположенных в прибрежных защитных полосах, запрещается:

- 1) распашка земель;
- 2) размещение отвалов размываемых грунтов;
- 3) выпас сельскохозяйственных животных и организация для них летних лагерей, ванн.

Кроме того, в прибрежных защитных полосах установлены ограничения для водоохранной зоны, запрещается:

- 1) использование сточных вод в целях регулирования плодородия почв;

2) размещение кладбищ, скотомогильников, объектов размещения отходов производства и потребления, химических, взрывчатых, токсичных, отравляющих и ядовитых веществ, пунктов захоронения радиоактивных отходов;

3) осуществление авиационных мер по борьбе с вредными организмами;

4) движение и стоянка транспортных средств (кроме специальных транспортных средств), за исключением их движения по дорогам и стоянки на дорогах и в специально оборудованных местах, имеющих твердое покрытие;

5) строительство и реконструкция автозаправочных станций, складов горюче-смазочных материалов (за исключением случаев, если автозаправочные станции, склады горюче-смазочных материалов размещены на территориях портов, инфраструктуры внутренних водных путей, в том числе баз (сооружений) для стоянки маломерных судов, объектов органов федеральной службы безопасности), станций технического обслуживания, используемых для технического осмотра и ремонта транспортных средств, осуществление мойки транспортных средств;

6) хранение пестицидов и агрохимикатов (за исключением хранения агрохимикатов в специализированных хранилищах на территориях морских портов за пределами границ прибрежных защитных полос), применение пестицидов и агрохимикатов;

7) сброс сточных, в том числе дренажных, вод;

8) разведка и добыча общераспространенных полезных ископаемых (за исключением случаев, если разведка и добыча общераспространенных полезных ископаемых осуществляются пользователями недр, осуществляющими разведку и добычу иных видов полезных ископаемых, в границах предоставленных им в соответствии с законодательством Российской Федерации о недрах горных отводов и (или) геологических отводов на основании утвержденного технического проекта в соответствии со статьей 19.1 Закона Российской Федерации от 21.02.1992 № 2395-1 «О недрах»).

1.1.7. Характеристика лесных и нелесных земель из состава земель лесного фонда на территории лесничества

Общая площадь земель лесного фонда Александровского лесничества по данным государственного реестра на 01.01.2022 – 89970 га, что составляет 5,5 % от общей площади лесов области или 6,1 % лесов лесного фонда Департамента лесного хозяйства Владимирской области.

Распределение территории лесничества по категориям земель приведено в таблице 4 по данным ГЛР (форма 1 ГЛР) на 01.01.2022.

Таблица 4

Характеристика лесных и нелесных земель из состава земель лесного фонда на территории Александровского лесничества

Показатели характеристики земель	Всего по лесничеству	
	площадь, га	%
1	2	3
Общая площадь земель лесного фонда	89940	100,00
Лесные земли, всего	84186	93,60

Показатели характеристики земель	Всего по лесничеству	
	площадь, га	%
1	2	3
Земли, покрытые лесной растительностью – всего	82918	92,19
в том числе лесные культуры	14890	16,55
Земли, не покрытые лесной растительностью, всего	1258	1,40
в том числе:		
вырубки	465	0,52
гари	-	-
редины	-	-
прогалины	96	0,11
другие, всего	707	0,79
в том числе:		
несомкнувшиеся лесные культуры	697	0,77
питомники и лесные плантации	10	0,01
погибшие насаждения	-	-
Нелесные земли, всего	5754	6,40
в том числе:		
просеки, дороги	922	1,02
болота	1213	1,35
другие	3619	4,02

Из таблицы 4 видно, что лесные земли составляют 93,60%, в том числе покрытые лесной растительностью – 92,19% от площади земель Александровского лесничества, в том числе лесные культуры – 16,55%. Земли, не покрытые лесной растительностью – 1,40%, представлены: несомкнувшимися лесными культурами – 0,77%, лесными питомниками, плантациями – 0,01%, вырубками – 0,52%, прогалинами – 0,11%.

Нелесные земли составляют 6,40 % от общей площади лесничества и представлены в основном болотами – 1,35%, другими землями – 4,02% и дорогами и просеками – 1,02%.

1.1.8. Характеристика имеющихся и проектируемых особо охраняемых природных территорий и объектов, планов по их организации, развитию экологических сетей, сохранению биоразнообразия

В условиях избыточного антропогенного воздействия на окружающую среду одной из наиболее эффективных форм охраны природы является создание особо охраняемых природных территорий и установление специального режима их охраны.

Особо охраняемые природные территории (далее ООПТ), согласно Федеральному закону от 14.03.1995 № 33-ФЗ «Об особо охраняемых природных территориях», - участки земли, водной поверхности и воздушного пространства над ними, где располагаются природные комплексы и объекты, которые имеют особое природоохранное, научное, культурное, эстетическое, рекреационное и оздоровительное значение, которые изъяты решениями органов государственной власти

полностью или частично из хозяйственного использования и для которых установлен режим особой охраны..

Создание ООПТ и последующее ограничение хозяйственной деятельности снижает антропогенное воздействие на ценные природные комплексы и отдельные природные объекты и, таким образом, обеспечивает наилучшую их сохранность.

Заказники образованы с целью сохранения, воспроизводства и восстановления отдельных или нескольких компонентов природы и поддержания общего экономического баланса. В зависимости от целей и задач заказники могут быть ботаническими, гидрологическими, зоологическими или комплексными (ландшафтными).

Наиболее ценными природными объектами являются постоянные комплексные (ландшафтные) заказники, которые организованы для сохранения видового разнообразия организмов, типичных для уникальных природных территорий.

Характеристика особо охраняемых территорий приводится в таблице 4.1.

Таблица 4.1

Характеристика особо охраняемых природных территорий областного значения

№ п.п.	Наименование ООПТ	Площадь, га	Участковое лесничество, урочище, квартал, выдел	Краткая характеристика участка	Основание к выделению
1	2	3	4	5	6
ООПТ местного значения					
1	Беляева гора	50,2	Махринское участковое лесничество, урочище Махринское кв.4 (весь); урочище Пламя кв. 18 выд. 9-14, 26-29, 34, 35, 44, 45	зона историко-природного ландшафта	Решение облисполкома от 06.12.1991 № 1 и от 29.01.1993 № 8
2	Боганы-Шимохтино	35,8	Годуновское участковое лесничество, урочище Годуновское кв. 77 выд.10, 11; урочище Андреевское, кв. 3 ч.32, выд.25, 27, 31, 42, 44, 51-53; кв. 6 выд.6ч., 7, 10-12, 15, 16ч, 41; кв.7 выд.1	зона историко-природного ландшафта	Решение облисполкома от 06.12.1991 № 1 и от 29.01.1993 № 8
3	Историко-ландшафтный комплекс "Дуб-	39	Краснопламенское участковое лесничество, урочище Лесное кв. 11 выд.20-23, 41-49, 63, 66-	зона историко-природного ландшафта	Решение облисполкома от 06.12.1991

№ п.п.	Наименование ООПТ	Площадь, га	Участковое лесничество, урочище, квартал, выдел	Краткая характеристика участка	Основание к выделению
1	2	3	4	5	6
	на" (Дубны)		75; кв. 14 выд.1, 2, 66-68		№ 1 и от 29.01.1993 № 8
4	Зеленцино	212,8	Карабановское участковое лесничество, урочище Карабановское, кв 29 (весь), кв. 30 (весь); урочище Карабановское сельское кв. 6 выд. 10-14, 26-32, 35, 36, 37, 38	зона историко-природного ландшафта	Решение облисполкома от 06.12.1991 № 1 и от 29.01.1993 № 8
5	Золотая чаша	491,8	Краснопламенское участковое лесничество, урочище Краснопламенское кв. 9 выд. 1-10, кв. 10 выд.1-11; урочище Дуденевское кв. 6 выд. 38-41, кв. 7 выд. 1-6, кв. 10 выд. 5, 6, 8-14, 18, кв. 12 выд. 1-19	зона историко-природного ландшафта	Решение облисполкома от 06.12.1991 № 1 и от 29.01.1993 № 8
6	Крутец	48,6	Карабановское участковое лесничество, урочище Правда, кв. 8 выд. 16, 17, 19-29, ч.30, 76, 77, 81, 87, 88, 90, 93, 94, 98	зона историко-природного ландшафта	Решение облисполкома от 06.12.1991 № 1 и от 29.01.1993 № 8
7	Махринская слобода (Махра)	59	Карабановское участковое лесничество, урочище Карабановское сельское кв. 10 выд. 7, 8, 9, 11, 12, 13 кв. 11 выд.11-17, 26-30, 32, 33, 34	зона историко-природного ландшафта	Решение облисполкома от 06.12.1991 № 1 и от 29.01.1993 № 8

№ п.п.	Наименование ООПТ	Площадь, га	Участковое лесничество, урочище, квартал, выдел	Краткая характеристика участка	Основание к выделению
1	2	3	4	5	6
8	Немецкие горы	201	Балакиревское участковое лесничество, урочище Балакиревское, кв. 150 (весь) кв. 153 (весь), урочище Слободское кв. 5 выд. 35, 36, 45, 47-52, 68-71 кв. 6 выд. 31-37, 56-60; урочище Восход кв. 4 выд. 48-50, 57, 58, 66, 67	зона историко-природного ландшафта	Решение облисполкома от 06.12.1991 № 1 и от 29.01.1993 № 8
9	Пречистино-Чернецкое (Перечистино)	123,3	Годуновское участковое лесничество, урочище Годуновское сельское кв. 1 выд. 77-81, кв. 2 выд. 16, 77-83, ч.88, ч.110, ч.111, ч.120, кв. 4 выд. 51, 52, 57, 58, 59, кв. 5 выд. ч.6, ч.7, ч.8, ч.9, 11-13, 19-21, ч.23, кв. 6 выд. 10, 22, 23	зона историко-природного ландшафта	Решение облисполкома от 06.12.1991 № 1 и от 29.01.1993 № 8
10	Шуйские полоски	24,0	Струнинское участковое лесничество, урочище Колос кв. 1 выд. 18-21, 29-39, 41-43.	зона историко-природного ландшафта	Решение облисполкома от 06.12.1991 № 1 и от 29.01.1993 № 8
Памятники природы					
1	Хвойный бор	40	Карабановское участковое лесничество, урочище Карабановское, кв 69 (весь),	ботанический	Решение облисполкома от 25.02.1986 № 143 п/4
2	урочище Дубки	15,2	Струнинское участковое лесничество, урочище Струнинское кв. 104 выд. 17-22	ботанический	Постановление Главы администрации Владимир-

№ п.п.	Наименование ООПТ	Площадь, га	Участковое лесничество, урочище, квартал, выдел	Краткая характеристика участка	Основание к выделению
1	2	3	4	5	6
					ской области от 15.03.1996 № 142
Государственные природные заказники регионального значения					
1	Каблуково	17,5	Годуновское участковое лесничество, урочище Андреевское кв.6 выд. 26ч.,37; кв. 7 выд. 24, 25, 28-30, 33, 80,91-93	Гидрологический	Постановление Главы администрации Владимирской области от 04.08.2000 № 534
2	Поганя лохань	153,9	Карабановское участковое лесничество, урочище Карабановское кв. 23 выд.1-11, 14-21, 23-30, 38, 39. урочище Карабановское сельское кв. 3 выд. 1-16	комплексный	Постановление Главы администрации Владимирской области от 19.08.1999 № 532
	Всего	1512,1			

Режим государственных природных заказников и памятников природы области, не имеющих органов управления, регламентируется разработанными и утвержденными в установленном порядке для них положениями и паспортами, в которых перечисляются разрешённые и запрещённые виды деятельности. Контроль за соблюдением режима осуществляется органами государственного экологического контроля, в том числе лесной охраной, Госохотинспекцией, Департаментом природопользования и охраны окружающей среды Владимирской области, а также общественными природоохранными организациями.

Для всех особо охраняемых природных территорий следует исключить:

- преобразование природных ландшафтов;
- строительство жилья и объектов рекреации (в том числе – садово-дачных поселков) вне населенных пунктов;
- дробление лесных массивов новой дорожной сетью и линейными коммуникациями;

– передачу в аренду и частную собственность земли, лесов и других природных ресурсов.

Все виды хозяйственной деятельности на территории государственных природных заказников и памятников природы допускаются только в соответствии с:

- Федеральным Законом от 15.02.1995 № 33-ФЗ «Об особо охраняемых природных территориях»;
- Законом Владимирской области от 08.05.2008 № 88-ОЗ «Об особо охраняемых природных территориях Владимирской области»;
- Положениями (паспортами) об ООПТ регионального значения.

С учетом особенностей режима особо охраняемых природных территорий различаются следующие категории ООПТ регионального значения:

- 1) природные парки;
- 2) государственные природные заказники;
- 3) памятники природы;
- 4) дендрологические парки и ботанические сады;
- 5) историко-ландшафтные комплексы.

На территории области могут создаваться следующие особо охраняемые природные территории местного значения:

- 1) охраняемые природные объекты;
- 2) историко-ландшафтные комплексы.

Историко-ландшафтные комплексы — это уникальные, живописные природные территории, на которых расположены памятники истории и культуры и которые образуют с ними единые комплексы.

Новые ООПТ не проектируются.

1.1.9. Характеристика проектируемых лесов национального наследия

Сведения в документах территориального и лесного планирования Владимирской области о выделении лесов национального наследия в субъекте и в Александровском лесничестве не значатся.

1.1.10. Перечень видов биологического разнообразия и размеров буферных зон, подлежащих сохранению при осуществлении лесосечных работ

Методические рекомендации по сохранению биоразнообразия при заготовке древесины на территории Владимирской области утверждены приказом Департамента лесного хозяйства администрации Владимирской области от 23.10.2017 № 846-П.

Рекомендации направлены на выполнение требований законодательства Российской Федерации в области сохранения биологического разнообразия и разработаны в соответствии:

- Лесным кодексом РФ от 04.12.2006 № 200-ФЗ;
- Федеральным законом от 10.01.2002 № 7-ФЗ «Об охране окружающей среды»;
- Федеральным законом от 24.04.1995 № 52-ФЗ «О животном мире»;

– приказом Минприроды России от 01.12.2020 № 993 «Об утверждении Правил заготовки древесины и особенностей заготовки древесины в лесничествах, указанных в статье 23 Лесного кодекса Российской Федерации»;

– приказом Минприроды России от 17.01.2022 № 23 «Об утверждении видов лесосечных работ, порядка и последовательности их выполнения, формы технологической карты лесосечных работ, формы акта заключительного осмотра лесосеки и порядка заключительного осмотра лесосеки»;

– приказом Минприроды России от 25.10.2005 № 289 «Об утверждении перечней (списков) объектов растительного мира, занесенных в Красную книгу Российской Федерации и исключенных из Красной книги Российской Федерации»;

– приказом Минприроды России от 24.03.2020 № 162 «Об утверждении Перечня объектов животного мира, занесенных в Красную книгу Российской Федерации»;

– приказом Минприроды России от 29.05.2017 № 264 «Об утверждении особенностей охраны в лесах редких и находящихся под угрозой исчезновения деревьев, кустарников, лиан, иных лесных растений, занесенных в Красную книгу Российской Федерации или Красные книги субъектов Российской Федерации»;

– постановлением администрации Владимирской области от 22.08.2017 № 707 «Об утверждении перечней объектов животного и растительного мира, занесенных в Красную книгу Владимирской области и включенных в приложения к Красной книге Владимирской области».

Рекомендации предназначены для сохранения объектов биоразнообразия в границах лесосек при выполнении следующих этапов работ:

- отвода и таксации лесосеки;
- составления технологической карты;
- разработки лесосеки.

Выявление объектов биоразнообразия при отводе лесосек.

При отводе лесосек для заготовки древесины по сплошным рубкам в эксплуатационную площадь лесосек не включаются объекты биоразнообразия площадью более 0,1 га.

Отграничение семенных групп, куртин и полос, а также выделов с невыраженными естественными границами (приспевающие лесные насаждения, природные объекты, подлежащие сохранению, объекты биоразнообразия) производится с помощью отметки (яркая лента, скотч, краска, затески) граничных деревьев, не входящих в лесосеку.

В ходе отвода необходимо установить наличие на лесосеке объектов биоразнообразия, к которым относятся ключевые биотопы и ключевые элементы древостоя.

Ключевой биотоп - это участок леса, имеющий особое значение для сохранения биологического разнообразия (участки природных объектов, имеющих природоохранное значение).

Перечень ключевых биотопов:

- небольшие заболоченные понижения;

- участки леса вдоль временных (пересыхающих) водотоков с выраженным руслом;
- участки леса вокруг родников, мест выклинивания грунтовых вод;
- окраины болот;
- болото;
- группы деревьев редких древесных пород, произрастающих на границе их естественного ареала (липа сердцелистная, дуб высокоствольный, лиственница сибирская, сосна сибирская);
- группы старовозрастных деревьев;
- окна распада древостоя с естественным возобновлением и валежом;
- участки леса в местах норения барсуков;
- места обитания редких видов животных, растений и других организмов.

Ключевые биотопы, обнаруженные при отводе лесосеки, отграничиваются в натуре легкими затесками на коре с внешней стороны, ленточками или другими способами. Расположение ключевых биотопов отображается на плане лесосеки, эти участки относятся к неэксплуатационным или могут входить в состав семенных куртин и подлежат сохранению.

Ключевые элементы древостоя – деревья или мертвая древесина, имеющие особое значение для сохранения биологического разнообразия (отдельные ценные деревья в любом ярусе, сохраняемые в целях повышения биоразнообразия лесов).

Перечень ключевых элементов древостоя:

- старовозрастные деревья;
- деревья редких древесных пород, произрастающих на границе их естественного ареала (липа сердцелистная, дуб высокоствольный, лиственница сибирская, сосна сибирская);
- деревья пород, единично встречающиеся на лесосеке;
- деревья с гнездами и/или дуплами;
- единичные сухостойные деревья, высокие пни, не представляющие опасности при разработке лесосеки.

Ключевые элементы древостоя, обнаруженные при отводе лесосеки, обозначаются путем маркировки: легкими затесками на коре, ленточками или другими способами. Выделяются и сохраняются в границах лесосек как единичные объекты.

Заполнение раздела по сохранению биологического разнообразия в технологической карте разработки лесосеки

Ключевые биотопы, выделенные при отводе лесосек, обозначаются на схемах их разработки в разделе 4 технологической карты лесосечных работ как неэксплуатационные участки (НЭ). Обозначения НЭ и площади ключевых биотопов, выделенных как неэксплуатационные участки, наносятся на схему разработки лесосек.

Информация о ключевых элементах древостоя заносится в соответствующие графы технологической карты лесосечных работ, где указывается количество

оставляемых объектов (например: 5 шт./га, не менее 5 шт./га, не более 5 шт./га, все вне технологической сети).

Информация о редких видах растений, животных и грибов, произрастающих или обитающих в ключевых биотопах и/или на ключевых элементах древостоя, заносится в технологическую карту лесосечных работ. При этом указывается название вида, его статус (Красная книга Российской Федерации, Красная книга Владимирской области), меры по сохранению (например, в «НЭ» или «на стволах старовозрастных деревьев»).

Сохранение биоразнообразия при разработке лесосеки

При заготовке древесины в целях повышения биоразнообразия лесов на лесосеках могут сохраняться отдельные деревья в любом ярусе и их группы (ветроустойчивые старовозрастные деревья, деревья с дуплами, гнездами птиц, а также потенциально пригодные для гнездования и мест укрытия мелких животных).

Перед началом работ по разработке лесосеки необходимо ознакомить рабочих лесозаготовительной бригады с требованиями по сохранению биологического разнообразия, включенными в технологическую карту.

В целях повышения объектов биологического разнообразия лесов могут сохраняться отдельные ценные деревья (группы деревьев, биотопы) в любом ярусе, если это не создает препятствий для последующего лесовосстановления.

Если в ходе разработки лесосеки будут обнаружены ключевые биотопы и ключевые элементы древостоя, не учтенные при отводе лесосеки, их следует сохранить, внести соответствующие изменения в технологическую карту и согласовать с участковым лесничеством, и лесничеством в установленном порядке (Приложение к технологической карте).

Таблица 4.2

Нормативы и параметры объектов биологического разнообразия и буферных зон, подлежащих сохранению при осуществлении лесосечных работ

№ п/п	Наименование объектов биологического разнообразия	Характеристика объектов биологического разнообразия	Размеры буферных зон (при необходимости)
1	2	3	4
1	Болото	Вокруг болота выделяется буферная зона шириной не менее 20 м, оформляется как НЭ.	20 метров
2	Небольшие заболоченные понижения	Установление границ ключевого биотопа должно учитывать особенности рельефа.	-

N п/п	Наименование объектов биологического разнообразия	Характеристика объектов биологического разнообразия	Размеры буферных зон (при необходимости)
1	2	3	4
3	Участки леса вдоль временных (пересыхающих) водотоков с выраженным руслом	Устанавливается буферная зона в виде полосы леса шириной не менее 15 м, примыкающая к временному водотоку или его безлесной пойме. Установление границ ключевого биотопа должно учитывать особенности рельефа.	15 метров
4	Участки леса вокруг родников, мест выклинивания грунтовых вод	Вокруг родников, мест выклинивания грунтовых вод устанавливается буферная зона шириной не менее 50 м. Установление границ ключевого биотопа должно учитывать особенности рельефа.	50 метров
5	Окраины болот	Устанавливается буферная зона, примыкающая к болоту, шириной не менее 50 м. Установление границ ключевого биотопа должно учитывать особенности рельефа.	50 метров
6	Группы редких древесных пород, произрастающих на границе их естественного ареала (липа сердцелистная, дуб высокоствольный, лиственница сибирская, сосна сибирская)	Сохраняются участки леса, включающие группы компактно произрастающих деревьев указанных пород шириной не более ширины пазухи. Установление границ биотопа должно учитывать расположение групп редких пород деревьев.	
7	Группы старовозрастных деревьев	Сохраняются участки леса, включающие группы компактно произрастающих старовозрастных деревьев ветроустойчивых пород шириной не более ширины пазухи. Установление границ биотопа должно учитывать расположение групп старовозрастных деревьев.	

№ п/п	Наименование объектов биологического разнообразия	Характеристика объектов биологического разнообразия	Размеры буферных зон (при необходимости)
1	2	3	4
8	Окна распада древостоя с естественным возобновлением и валежом	Биотоп выделяется по естественным границам участка распада древостоя.	-
9	Участки леса в местах норения барсуков	Вокруг указанных биотопов устанавливается буферная зона шириной не менее 30 м. Установление границ полос должны учитывать особенности рельефа.	30 метров
10	Места обитания редких видов животных, растений и других организмов	Биотоп выделяется при наличии редких видов животных (и/или следов их жизнедеятельности), растений и других организмов, включенных в Красные книги Российской Федерации и Владимирской области, если нет возможности выделить соответствующее ОЗУ. Установление границ буферной зоны должно учитывать особенности биологии и экологии редких видов.	-

Таблица 4.3

Критерии выделения и сохранения ключевых элементов древостоя

Название	Критерии выделения и сохранения
1	2
Старовозрастные деревья	Единичные ветроустойчивые старые деревья с грубой трещиноватой корой, возраст которых заметно превосходит средний возраст преобладающего количества деревьев этой же древесной породой.
Деревья редких древесных пород, произрастающих на границе их естественного ареала (липа сердцелистная, дуб высокоствольный, лиственница сибирская, сосна сибирская)	Сохраняются единичные деревья указанных пород вне технологической сети.

Название	Критерии выделения и сохранения
1	2
Деревья пород, единично встречающиеся на лесосеке	Вне технологической сети охраняются единичные деревья ветроустойчивых пород, на которые в формуле состава древостоя приходится менее 1 единицы.
Деревья с гнездами и/или дуплами	Сохраняются деревья с гнездами и/или дуплами вне технологической сети. При обнаружении крупных гнезд (диаметром около 1 м и более) необходимо вокруг дерева с гнездом установить буферную зону радиусом не менее 30 м.
Единичные сухостойные деревья, высокие пни, не представляющие опасности при разработке лесосеки	Сохраняются единичные сухостойные деревья и высокие пни вне технологической сети, не представляющие опасности при разработке лесосеки, крупный валежник диаметром более 30 см.

1.1.11. Характеристика существующих объектов лесной, лесоперерабатывающей инфраструктуры, объектов, не связанных с созданием лесной инфраструктуры, мероприятий по строительству, реконструкции и эксплуатации указанных объектов, предусмотренных документами территориального планирования

Документы территориального планирования Владимирской области не содержат информации о планировании создания объектов лесной, лесоперерабатывающей инфраструктуры, объектов, не связанных с созданием лесной инфраструктуры на территории лесничества.

Создание объектов при использовании лесов, на основании проектов освоения лесов, договоров безвозмездного пользования. Объекты лесной инфраструктуры могут создаваться также при проведении работ по охране, защите и воспроизводству лесов. Перечень объектов лесной инфраструктуры для защитных лесов, эксплуатационных лесов и резервных лесов утвержден распоряжением Правительства РФ от 17.07.2012 № 1283-р. Объекты лесной инфраструктуры – это специально созданные и поддерживаемые в рабочем состоянии строения, сооружения, предназначенные для осуществления лесохозяйственных, противопожарных и лесозащитных мероприятий. К объектам лесной инфраструктуры относятся лесные (лесохозяйственные) дороги, тропы, лесные склады (верхние и нижние), а также кварталные просеки, теплицы, склады лесных семян, противопожарные разрывы, минерализованные полосы и другие объекты, в том числе мелиоративная сеть с системой проездов, пожарных водоемов и шлюзов, а также могут быть отнесены объекты туристической инфраструктуры или объекты экологических экспедиций (в том числе детских), объекты охотничьей инфраструктуры.

Основными путями транспорта в лесничестве является сеть шоссейных и грунтовых автомобильных дорог. Кроме того, в лесничестве имеются грунтовые дороги (проезды), большая часть которых находится в удовлетворительном состоянии и пригодна для использования в течение летнего периода года.

Лесоперерабатывающая инфраструктура регулируется Приказом Минприроды России от 31.01.2022 № 54 «Об утверждении Правил использования лесов для создания и эксплуатации объектов лесоперерабатывающей инфраструктуры». Лесоперерабатывающая инфраструктура предназначена для хранения и переработки добытых (заготовленных) лесных ресурсов, ее создание запрещается в защитных лесах и на особо защитных участках.

Существующие объекты лесной инфраструктуры Александровского лесничества – это лесные (лесохозяйственные) дороги, квартальные просеки, окружные границы, лесные склады (верхние и нижние) и другие объекты, необходимые для использования, охраны, защиты и воспроизводства лесов.

На территории лесничества имеется 882 км автомобильных дорог, в основном грунтовых дорог, с выраженной сезонностью их эксплуатации, из них 818 км лесохозяйственные, 64 км дорог общего пользования, 64 км – круглогодичного действия. Дороги связывают места рубок и отдельные лесные кварталы с пунктами вывозки древесины и лесными поселками.

Для целей лесного хозяйства в той или иной степени используются все дороги, имеющиеся в лесах.

Фактическая обеспеченность дорогами 9,1 км на 1000 га.

На срок действия лесохозяйственного регламента проектируется строительство лесных дорог протяженностью 27,2 км (в соответствии с п. 3.7 таблицы 21 регламента), реконструкция лесных дорог протяженностью 30,4 км.

В Александровском лесничестве следует ежегодно проводить рубки леса, связанные с созданием лесной инфраструктуры (разрубка и расчистка квартальных просек и окружных границ).

Характеристика дорог приводится в Приложении 3.

Характеристика объектов лесной инфраструктуры приводится в таблице 4.4.

Таблица 4.4

Характеристика существующих объектов лесной инфраструктуры в Александровском лесничестве

№ п/п	Наименование объекта	Всего	
		га	км
1	2	3	4
1	Просеки квартальные	324,1	852,7
	в том числе, требующие расчистки и (или) рубки	43,7	51,6
2	Граничные линии	250,9	1435,7
	в том числе, требующие расчистки и (или) рубки	17,4	64,8
3	Разрывы противопожарные	-	-
	в том числе, требующие расчистки и (или) рубки	-	-

№ п/п	Наименование объекта	Всего	
		га	км
1	2	3	4
	рубки		
4	Канавы мелиоративные	-	-
5	Охотничья инфраструктура (вольер)	997,1	-

Для переработки древесины и иных лесных ресурсов создается лесоперерабатывающая инфраструктура (объекты переработки заготовленной древесины, биоэнергетические объекты и другое).

Создание лесоперерабатывающей инфраструктуры запрещается в защитных лесах.

Объекты лесоперерабатывающей инфраструктуры в лесничестве отсутствуют.

Строительство, реконструкция и эксплуатация объектов, не связанных с созданием лесной инфраструктуры, на землях лесного фонда допускается для:

- осуществления геологического изучения недр, разведки и добычи полезных ископаемых;
- строительства и эксплуатации водохранилищ и иных искусственных водных объектов, создания и расширения территорий морских и речных портов, строительства, реконструкции и эксплуатации гидротехнических сооружений;
- строительства, реконструкции и эксплуатации линейных объектов;
- создания и эксплуатации объектов лесоперерабатывающей инфраструктуры;
- осуществления рекреационной деятельности;
- осуществление религиозной деятельности.

Объекты лесоперерабатывающей инфраструктуры, объекты, не связанные с созданием лесной инфраструктуры, на землях лесного фонда в лесничестве не обозначены.

Перечень объектов капитального строительства, не связанных с созданием лесной инфраструктуры, утвержден постановлением Правительства РФ от 30.04.2022 № 1084-р «Об утверждении перечня объектов капитального строительства, не связанных с созданием лесной инфраструктуры, для защитных лесов, эксплуатационных лесов, резервных лесов».

Перечень некапитальных строений и сооружений, не связанных с созданием лесной инфраструктуры, утвержден, не связанных с созданием лесной инфраструктуры от 23.04.2022 № 999-р «Об утверждении перечня некапитальных строений, сооружений, не связанных с созданием лесной инфраструктуры, для защитных лесов, эксплуатационных лесов, резервных лесов».

1.1.12. Поквартальная карта-схема деления лесов по целевому назначению с нанесением местоположения существующих и проектируемых особо охраняемых природных территорий и объектов, объектов лесной, лесоперерабатывающей инфраструктуры, объектов, не связанных с созданием лесной инфраструктуры

Деление лесов по целевому назначению с нанесением местоположения существующих и проектируемых особо охраняемых природных территорий и объектов, объектов лесной, лесоперерабатывающей инфраструктуры, объектов, не связанных с созданием лесной инфраструктуры приведено на поквартальной карте – схеме Александровского лесничества.

1.2. Виды разрешенного использования лесов на территории лесничества с распределением по кварталам

Использование лесов – воздействие на экосистемы лесного фонда и древесно-кустарниковой растительности в целях удовлетворения потребностей отраслей хозяйства и населения в различных продуктах и полезностях леса, а также при проведении в лесу работ, не связанных с ведением лесного хозяйства и лесопользованием, при строительстве и функционировании объектов и осуществлении других мероприятий различного назначения, влияющих на состояние и воспроизводство лесов.

Леса Александровского лесничества по своему целевому назначению относятся к защитным и эксплуатационным лесам (ст. 10 Лесного кодекса РФ).

Виды разрешенного использования лесов регламентируются ст. 25 Лесного кодекса РФ.

Приоритеты их освоения должны отвечать целям сохранения средообразующих, водоохраных, санитарно-гигиенических, оздоровительных и иных полезных функций с одновременным использованием лесов, совместимым с целевым назначением защитных лесов и выполняемыми ими полезными функциями (статья 12, ч. 4 Лесного кодекса РФ).

На территории лесничества в зависимости от целевого назначения лесов, категорий защитных лесов, действующих ООПТ, особо защитных участков лесов законодательно определены следующие виды и зоны планируемого освоения лесов:

- заготовка древесины;
- заготовка живицы;
- заготовка и сбор недревесных лесных ресурсов;
- заготовка пищевых лесных ресурсов и сбор лекарственных растений;
- осуществление видов деятельности в сфере охотничьего хозяйства;
- ведение сельского хозяйства;
- осуществление рыболовства, за исключением любительского рыболовства;
- осуществление научно-исследовательской деятельности, образовательной деятельности;
- осуществление рекреационной деятельности;

- создание лесных плантаций и их эксплуатация;
- выращивание лесных плодовых, ягодных, декоративных растений, лекарственных растений;
- создание лесных питомников и их эксплуатация;
- осуществление геологического изучения недр, разведка и добыча полезных ископаемых;
- строительство и эксплуатация водохранилищ и иных искусственных водных объектов, создание и расширение морских и речных портов, строительство, реконструкция и эксплуатация гидротехнических сооружений;
- строительство, реконструкция, эксплуатация линейных объектов;
- создание и эксплуатация объектов лесоперерабатывающей инфраструктуры;
- осуществление религиозной деятельности;

В настоящее время неуклонно растет спрос на аренду лесных участков для осуществления рекреационной деятельности, что с учетом ставок платы делает данный вид использования лесов экономически эффективным и основным видом лесопользования и источником доходов. Леса могут использоваться для одной или нескольких целей.

Виды разрешенного использования лесов на территории Александровского лесничества в разрезе участков лесничеств, приведены в таблице 5.

Таблица 5

Виды разрешенного использования лесов

Виды разрешенного использования лесов	Наименование участкового лесничества	Перечень кварталов или их частей	Площадь, га
1	2	3	4
Заготовка древесины	Балакиревское		16213
	в т.ч. по урочищам:		
	Балакиревское	1-153	14672
	Восход	1-6	647
	Слободское	1-7	894
	Струнинское		14169
	в т.ч. по урочищам:		
	Струнинское	1-134	11238
	Колос	1-12	982
	Струнинское сельское	1-22	1949
	Годуновское		13591
	в т.ч. по урочищам:		
	Годуновское	1-92	9043
	Андреевское	1-7	1318
	Александровское	1-6	846
	Годуновское сельское	1-11	1718
	Долгополье	1-3	666

Виды разрешенного использования лесов	Наименование участкового лесничества	Перечень кварталов или их частей	Площадь, га
1	2	3	4
Заготовка древесины	Краснопламенское		20704
	в т.ч. по урочищам:		
	Краснопламенское	1-139	13387
	Лесное	1-27	3204
	Дуденевское	1-20	2662
	Призыв	1-12	1451
	Карабановское		12128
	в т.ч. по урочищам:		
	Карабановское	1-88	8499
	Карабановское сельское	1-16	2313
	Правда	1-8	1316
	Махринское		13135
	в т.ч. по урочищам:		
	Махринское	1-102	10362
	Пламя	1-28	2773
Итого по виду использования лесов			89940
Заготовка живицы	Балакиревское		16213
	в т.ч. по урочищам:		
	Балакиревское	1-153	14672
	Восход	1-6	647
	Слободское	1-7	894
	Струнинское		14153,8
	в т.ч. по урочищам:		
	Струнинское	1-103, 105-134 часть квартала 104	11222,8
	Колос	1-12	982
	Струнинское сельское	1-22	1949
	Годуновское		13591
	в т.ч. по урочищам:		
	Годуновское	1-92	9043
	Андреевское	1-5 части кварталов: 6, 7	1318
	Александровское	1-6	846
	Годуновское сельское	1-11	1718
	Долгополье	1-3	666
	Краснопламенское		20704
	в т.ч. по урочищам:		
	Краснопламенское	1-139	13387
	Лесное	1-27	3204

Виды разрешенного использования лесов	Наименование участкового лесничества	Перечень кварталов или их частей	Площадь, га
1	2	3	4
Заготовка живицы	Дудневское	1-20	2662
	Призыв	1-12	1451
	Карабановское		11929,1
	в т.ч. по урочищам:		
	Карабановское	1-68, 70-88 часть квартала 23	8363,3
	Карабановское сельское	1, 2, 4-16 часть квартала 3	2249,8
	Правда	1-8	1316
	Махринское		13135
	в т.ч. по урочищам:		
	Махринское	1-102	10362
Пламя	1-28	2773	
Итого по виду использования лесов			89725,9
Заготовка и сбор недревесных лесных ресурсов*	Балакиревское		16213
	в т.ч. по урочищам:		
	Балакиревское	1-153	14672
	Восход	1-6	647
	Слободское	1-7	894
	Струнинское		14153,8
	в т.ч. по урочищам:		
	Струнинское	1-103, 105-134 часть квартала 104	11222,8
	Колос	1-12	982
	Струнинское сельское	1-22	1949
	Годуновское		13591
	в т.ч. по урочищам:		
	Годуновское	1-92	9043
	Андреевское	1-5 части кварталов: 6, 7	1318
	Александровское	1-6	846
	Годуновское сельское	1-11	1718
	Долгополье	1-3	666
	Краснопламенское		20704
	в т.ч. по урочищам:		
	Краснопламенское	1-139	13387
	Лесное	1-27	3204
	Дудневское	1-20	2662
Призыв	1-12	1451	

Виды разрешенного использования лесов	Наименование участкового лесничества	Перечень кварталов или их частей	Площадь, га
1	2	3	4
Заготовка и сбор недревесных лесных ресурсов*	Карабановское		11934,1
	в т.ч. по урочищам:		
	Карабановское	1-22, 24-68, 70-88 часть квартала 23	8368,3
	Карабановское сельское	1, 2, 4-16 часть квартала 3	2249,8
	Правда	1-8	1316
	Махринское		13135
	в т.ч. по урочищам:		
	Махринское	1-102	10362
	Пламя	1-28	2773
Итого по виду использования лесов			89730,9
Заготовка пищевых лесных ресурсов и сбор лекарственных растений	Балакиревское		16213
	в т.ч. по урочищам:		
	Балакиревское	1-153	14672
	Восход	1-6	647
	Слободское	1-7	894
	Струнинское		14169
	в том числе:		
	Струнинское	1-134	11238
	Колос	1-12	982
	Струнинское сельское	1-22	1949
	Годуновское		13591
	в т.ч. по урочищам:		
	Годуновское	1-92	9043
	Андреевское	1-7	1318
	Александровское	1-6	846
	Годуновское сельское	1-11	1718
	Долгополье	1-3	666
	Краснопламенское		20704
	в т.ч. по урочищам:		
	Краснопламенское	1-139	13387
	Лесное	1-27	3204
	Дуденевское	1-20	2662
	Призыв	1-12	1451
	Карабановское		12128
	в т.ч. по урочищам:		
	Карабановское	1-88	8499
Карабановское сельское	1-16	2313	

Виды разрешенного использования лесов	Наименование участкового лесничества	Перечень кварталов или их частей	Площадь, га
1	2	3	4
Заготовка пищевых лесных ресурсов и сбор лекарственных растений	Правда	1-8	1316
	Махринское		13135
	в т.ч. по урочищам:		
	Махринское	1-102	10362
	Пламя	1-28	2773
Итого по виду использования лесов			89940
Осуществление видов деятельности в сфере охотничьего хозяйства**	Балакиревское		15128
	в т.ч. по урочищам:		
	Балакиревское	1-97, 99-109, 112-117, 121-131, 133-139, 141-149	13587
	Восход	1-6	647
	Слободское	1-7	894
	Струнинское		12260
	в т.ч. по урочищам:		
	Струнинское	1-69, 74-89, 91, 92, 113-125, 129-133	9329
	Колос	1-12	982
	Струнинское сельское	1-22	1949
	Годуновское		12656,3069
	в т.ч. по урочищам:		
	Годуновское	1-15, 17-45, 47-75, 78-86 часть квартала 91	8108,3069
	Андреевское	1-5 части кварталов: 6, 7	1318
	Александровское	1-6	846
	Годуновское сельское	1-11	1718
	Долгополье	1-3	666
	Краснопламенское		19412,5921
	в т.ч. по урочищам:		
	Краснопламенское	1-42, 47-74, 77-81, 85-88, 91, 96-106, 111-137, 139; части кварталов: 44, 45, 46, 89, 90, 91, 94, 95, 138	12095,5921

Виды разрешенного использования лесов	Наименование участкового лесничества	Перечень кварталов или их частей	Площадь, га
1	2	3	4
Осуществление видов деятельности в сфере охотничьего хозяйства**	Лесное	1-27	3204
	Дуденевское	1-20	2662
	Призыв	1-12	1451
	Карабановское		8465,901
	в т.ч. по урочищам:		
	Карабановское	12, 14-22, 25-27, 50-53, 55-58, 60-68, 70-85, 87, 88; часть квартала 49, 86	4900,101
	Карабановское сельское	1, 2, 4-16 часть квартала 3	2249,8
	Правда	1-8	1316
	Махринское		12592
	в т.ч. по урочищам:		
	Махринское	1-9, 11-17, 22-102	9819
	Пламя	1-28	2773
Итого по виду использования лесов			80514,8
Ведение сельского хозяйства***	Балакиревское		15128
	в т.ч. по урочищам:		
	Балакиревское	1-97, 99-109, 112-117, 121-131, 133-139, 141-149	13587
	Восход	1-6	647
	Слободское	1-7	894
	Струнинское		12260
	в т.ч. по урочищам:		
	Струнинское	1-69, 74-89, 91, 92, 113-125, 129-133	9329
	Колос	1-12	982
	Струнинское сельское	1-22	1949
	Годуновское		12656,3069
	в т.ч. по урочищам:		
	Годуновское	1-15, 17-45, 47-75, 78-86 часть квартала: 91	8108,3069
	Андреевское	1-5 части кварталов: 6, 7	1318
	Александровское	1-6	846
Годуновское сельское	1-11	1718	

Виды разрешенного использования лесов	Наименование участкового лесничества	Перечень кварталов или их частей	Площадь, га	
1	2	3	4	
Ведение сельского хозяйства***	Долгополье	1-3	666	
	Краснопламенское		19412,5921	
	в т.ч. по урочищам:			
	Краснопламенское	1-42, 47-74, 77-81, 85-88, 91, 96-106, 111-137, 139; части кварталов: 44, 45, 46, 89, 90, 91, 94, 95, 138		12095,5921
	Лесное	1-27	3204	
	Дуденевское	1-20	2662	
	Призыв	1-12	1451	
	Карабановское		8465,901	
	в т.ч. по урочищам:			
	Карабановское	12, 14-22, 25-27, 50-53, 55-58, 60-68, 70-85, 87, 88; части кварталов 49, 86		4900,101
	Карабановское сельское	1, 2, 4-16 часть квартала 3		2249,8
	Правда	1-8	1316	
	Махринское		12592	
	в т.ч. по урочищам:			
	Махринское	1-9, 11-17, 22-102	9819	
Пламя	1-28	2773		
Итого по виду использования лесов			80514,8	
Осуществление рыболовства, за исключением любительского рыболовства***	Балакиревское		15126	
	в т.ч. по урочищам:			
	Балакиревское	1-97, 99-109, 112-117, 121-131, 133-139, 141-149		13585
	Восход	1-6	647	
	Слободское	1-7	894	
	Струнинское		12260	
	в т.ч. по урочищам:			
Струнинское	Струнинское	1-69, 74-89, 91, 92, 113-125, 129-133	9329	
	Колос	1-12	982	
	Струнинское сельское	1-22	1949	

Виды разрешенного использования лесов	Наименование участкового лесничества	Перечень кварталов или их частей	Площадь, га
1	2	3	4
Осуществление рыболовства, за исключением любительского рыболовства***	Годуновское		12656,3069
	в т.ч. по урочищам:		
	Годуновское	1-15, 17-45, 47-75, 78-86 часть квартала 91	8108,3069
	Андреевское	1-5 части кварталов: 6, 7	1318
	Александровское	1-6	846
	Годуновское сельское	1-11	1718
	Долгополье	1-3	666
	Краснопламенское		19412,5921
	в т.ч. по урочищам:		
	Краснопламенское	1-42, 47-74, 77-81, 85-88, 91, 96-106, 111-137, 139; части кварталов: 44, 45, 46, 89, 90, 91, 94, 95, 138	12095,5921
	Лесное	1-27	3204
	Дуденевское	1-20	2662
	Призыв	1-12	1451
	Карабановское		8465,901
	в т.ч. по урочищам:		
	Карабановское	12, 14-22, 25-27, 50-53, 55-58, 60-68, 70-85, 87, 88; части кварталов 49, 86	4900,101
	Карабановское сельское	1, 2, 4-16 часть квартала 3	2249,8
	Правда	1-8	1316
	Махринское		12592
	в т.ч. по урочищам:		
Махринское	1-9, 11-17, 22-102	9819	
Пламя	1-28	2773	
Итого по виду использования лесов			80512,8
	Балакиревское		16213
	в т.ч. по урочищам:		
	Балакиревское	1-153	14672

Виды разрешенного использования лесов	Наименование участкового лесничества	Перечень кварталов или их частей	Площадь, га
1	2	3	4
Осуществление научно-исследовательской деятельности, образовательной деятельности	Восход	1-6	647
	Слободское	1-7	894
	Струнинское		14169
	в т.ч. по урочищам:		
	Струнинское	1-134	11238
	Колос	1-12	982
	Струнинское сельское	1-22	1949
	Годуновское		12591
	в т.ч. по урочищам:		
	Годуновское	1-92	9043
	Андреевское	1-7	1318
	Александровское	1-6	846
	Годуновское сельское	1-11	1718
	Долгополье	1-3	666
	Краснопламенское		20704
	в т.ч. по урочищам:		
	Краснопламенское	1-139	13387
	Лесное	1-27	3204
	Дуденевское	1-20	2662
	Призыв	1-12	1451
	Карабановское		12128
	в том числе:		
	Карабановское	1-88	8499
	Карабановское сельское	1-16	2313
	Правда	1-8	1316
	Махринское		13135
	в т.ч. по урочищам:		
Махринское	1-102	10362	
Пламя	1-28	2773	
Итого по виду использования лесов			89940
Осуществление рекреационной деятельности****	Балакиревское		16213
	в т.ч. по урочищам:		
	Балакиревское	1-153	14672
	Восход	1-6	647
	Слободское	1-7	894
	Струнинское		14169
	в т.ч. по урочищам:		
	Струнинское	1-134	11238
	Колос	1-12	982

Виды разрешенного использования лесов	Наименование участкового лесничества	Перечень кварталов или их частей	Площадь, га
1	2	3	4
	Струнинское сельское	1-22	1949
	Годуновское		13591
	в т.ч. по урочищам:		
	Годуновское	1-92	9043
	Андреевское	1-5 части кварталов: 6, 7	1318
	Александровское	1-6	846
	Годуновское сельское	1-11	1718
	Долгополье	1-3	666
	Краснопламенское		20704
	в т.ч. по урочищам:		
	Краснопламенское	1-139	13387
	Лесное	1-27	3204
	Дуденевское	1-20	2662
	Призыв	1-12	1451
	Карабановское		11974,1
	в т.ч. по урочищам:		
	Карабановское	1-22, 24-88 часть квартала 23	8408,3
	Карабановское сельское	1, 2, 4-16 часть квартала 3	2249,8
	Правда	1-8	1316
	Махринское		13135
	в т.ч. по урочищам:		
	Махринское	1-102	10362
	Пламя	1-28	2773
Итого по виду использования лесов			89786,1
Создание лесных питомников и их эксплуатация	Балакиревское		16012,4
	в т.ч. по урочищам:		
	Балакиревское	1-149, 151, 152	14519
	Восход	1-3, 5, 6 часть квартала 4	639,7
	Слободское	1-4, 7 части кварталов: 5, 6	853,7
	Струнинское		14132,2
	в т.ч. по урочищам:		
	Струнинское	1-103, 105-134 часть квартала 104	11222,8

Виды разрешенного использования лесов	Наименование участкового лесничества	Перечень кварталов или их частей	Площадь, га
1	2	3	4
	Колос	2-12 часть квартала 1	958
	Струнинское сельское	1-22	1949
	Годуновское		13431,9
	в т.ч. по урочищам:		
	Годуновское	1-76, 78-92 часть квартала 77	9037,4
	Андреевское	1, 2, 4, 5 часть кварталов: 3, 6, 7	1287,8
	Александровское	1-6	846
	Годуновское сельское	3, 7-11 части кварталов: 1, 2, 4-6	1594,7
	Долгополье	1-3	666
	Краснопламенское		20174
	в т.ч. по урочищам:		
	Краснопламенское	1-8, 11-139 части кварталов: 9, 10	13207,6
	Лесное	1-10, 12, 13, 15-27 части кварталов: 11, 14	3165,8
	Дуденевское	1-5, 8, 9, 11, 13-20 части кварталов: 6, 7, 10	2349,6
	Призыв	1-12	1451
	Карабановское		11613,7
	в том числе:		
	Карабановское	1-9, 12-22, 24-28, 31-68, 70-88 части кварталов 10, 11, 23	8200,3
	Карабановское сельское	1, 2, 4, 5, 7-9, 11-16 часть квартала 3, 6	2146
	Правда	1-7 часть квартала 8	1267,4
	Махринское		13084,8
	в т.ч. по урочищам:		
	Махринское	1-3, 5-102	10338

Виды разрешенного использования лесов	Наименование участкового лесничества	Перечень кварталов или их частей	Площадь, га
1	2	3	4
	Пламя	1-17, 19-28 часть квартала 18	2746,8
Итого по виду использования лесов			88449
Создание лесных плантаций и их эксплуатация	Балакиревское		13713,4
	в т.ч. по урочищам:		
	Балакиревское	1-36, 38-64, 69-79, 86-95, 100-109, 113-117, 121-131, 133-139, 141-149; часть квартала 37	13713,4
	Восход	1-3, 5, 6 часть квартала 4	639,7
	Слободское	1-3; части кварталов: 4- 7	714,7
	Струнинское		11754
	в т.ч. по урочищам:		
	Струнинское	1-53, 56-65, 67, 68, 74, 78, 80, 84-89, 91, 92, 113-125, 129-133; части кварталов: 54, 55, 66, 75-77, 81, 82	9085
	Колос	3-12; части кварталов: 1, 2	894
	Струнинское сельское	2, 3, 6-8, 11-14, 18- 21, части кварталов: 1, 4, 5, 9, 10, 15-17, 22	1775
	Годуновское		12040,7
	в т.ч. по урочищам:		
	Годуновское	2-6, 8-10, 12-15, 18- 21, 23-30, 32-39, 41-45, 47-75, 79-86; часть квартала: 78	7748
	Александровское	2-5; части кварталов: 1, 6	812
	Андреевское	части кварталов: 1-	1220

Виды разрешенного использования лесов	Наименование участкового лесничества	Перечень кварталов или их частей	Площадь, га
1	2	3	4
Создание лесных плантаций и их эксплуатация		7	
	Годуновское сельское	3, 7-11 части кварталов: 1, 2, 4-6	1594,7
	Долгополье	1-3	666
	Краснопламенское в т.ч. по урочищам:		18460
	Краснопламенское	1-8, 11-42, 47-74, 77-81, 85-88, 96, 99, 101-106, 111-136; часть кварталов: 9, 10, 100	11673,6
	Лесное	1-10, 16, 17, 22, 23, 25, 27 части кварталов: 11-15, 18-21, 24, 26	3031,8
	Дудневское	1-5, 8, 9, 11, 13-20 части кварталов: 6, 7, 10	2349,6
	Призыв	1-4, 8-12; части кварталов: 5-7	1405
	Карабановское в т.ч. по урочищам:		4824,4
	Карабановское	12, 16-21, 60-64, 87, 88	1498
	Карабановское сельское	1, 2, 4, 5, 7-9, 12-16 части кварталов: 3, 6, 10, 11	2146
	Правда	3-7; части кварталов: 1, 2, 8	1180,4
	Махринское в т.ч. по урочищам:		12464,8
	Махринское	1-3, 5-9, 11-17, 22-99, 101, 102; часть квартала 100	9762
	Пламя	1-17, 21, 22, 26, 28; части кварталов: 18, 19, 20, 23-25, 27	2702,8

Виды разрешенного использования лесов	Наименование участкового лесничества	Перечень кварталов или их частей	Площадь, га
1	2	3	4
Итого по виду использования лесов			73257,3
Выращивание лесных плодовых, ягодных, декоративных растений, лекарственных растений	Балакиревское		16213
	в т.ч. по урочищам:		
	Балакиревское	1-153	14672
	Восход	1-6	647
	Слободское	1-7	894
	Струнинское		14169
	в том числе:		
	Струнинское	1-134	11238
	Колос	1-12	982
	Струнинское сельское	1-22	1949
	Годуновское		13591
	в т.ч. по урочищам:		
	Годуновское	1-92	9043
	Андреевское	1-7	1318
	Александровское	1-6	846
	Годуновское сельское	1-11	1718
	Долгополье	1-3	666
	Краснопламенское		20704
	в т.ч. по урочищам:		
	Краснопламенское	1-139	13387
	Лесное	1-27	3204
	Дуденевское	1-20	2662
	Призыв	1-12	1451
	Карабановское		12128
	в т.ч. по урочищам:		
	Карабановское	1-88	8499
	Карабановское сельское	1-16	2313
	Правда	1-8	1316
	Махринское		13135
	в т.ч. по урочищам:		
Махринское	1-102	10362	
Пламя	1-28	2773	
Итого по виду использования лесов			89940
	Балакиревское		14123,4
	в т.ч. по урочищам:		
	Балакиревское	1-64, 68-79, 85-95, 99-109, 112-117, 121-131, 133-139, 141-149	12630

Виды разрешенного использования лесов	Наименование участкового лесничества	Перечень кварталов или их частей	Площадь, га
1	2	3	4
Осуществление геологического изучения недр, разведка и добыча полезных ископаемых	Восход	1-3, 5, 6 часть квартала 4	639,7
	Слободское	1-4, 7 части кварталов: 5, 6	853,7
	Струнинское		12236
	в т.ч. по урочищам:		
	Струнинское	1-69, 74-89, 91, 92, 113-125, 129-133	9329
	Колос	2-12 часть квартала 1	958
	Струнинское сельское	1-22	1949
	Годуновское		12502,5
	в т.ч. по урочищам:		
	Годуновское	1-15, 17-45, 47-75, 78-86	8108
	Андреевское	1, 2, 4, 5 части кварталов: 3, 6, 7	1287,8
	Александровское	1-6	846
	Годуновское сельское	3, 7-11 части кварталов: 1, 2, 4-6	1594,7
	Долгополье	1-3	666
	Краснопламенское		18831
	в т.ч. по урочищам:		
	Краснопламенское	1-8, 11-42, 47-74, 77-81, 85-88, 91, 96-106, 111-137, 139 части кварталов: 9, 10	11864,6
	Лесное	1-10, 12, 13, 15-27 части кварталов: 11, 14	3165,8
	Дудневское	1-5, 8, 9, 11, 13-20 части кварталов: 6, 7, 10	2349,6

Виды разрешенного использования лесов	Наименование участкового лесничества	Перечень кварталов или их частей	Площадь, га
1	2	3	4
Осуществление геологического изучения недр, разведка и добыча полезных ископаемых	Призыв	1-12	1451
	Карабановское		4911,4
	в т.ч. по урочищам:		
	Карабановское	12, 14-21, 60-64, 87, 88	1498
	Карабановское сельское	1, 2, 4, 5, 7-9, 12-16 часть квартала 3, 6, 10, 11	2146
	Правда	1-7 часть квартала 8	1267,4
	Махринское		12541,8
	в т.ч. по урочищам:		
	Махринское	1-3, 5-9, 11-17, 22-102	9795
	Пламя	1-17, 19-28 часть квартала 18	2746,8
Итого по виду использования лесов			75146,1
Строительство и эксплуатация водохранилищ и иных искусственных водных объектов, создание и расширение морских и речных портов, строительство, реконструкция и эксплуатация гидротехнических сооружений	Балакиревское		16012,4
	в т.ч. по урочищам:		
	Балакиревское	1-149, 151, 152	14519
	Восход	1-3, 5, 6 часть квартала 4	639,7
	Слободское	1-4, 7 части кварталов: 5, 6	853,7
	Струнинское		13453,9
	в т.ч. по урочищам:		
	Струнинское	1-103, 105-134 часть квартала 104	11222,8
	Колос	2-12 часть квартала 1	958
	Струнинское сельское	1-22	1949
	Годуновское		13591
	в т.ч. по урочищам:		
	Годуновское	1-76, 78-92 часть квартала 77	9037,4
	Андреевское	1, 2, 4, 5 части кварталов: 3, 6, 7	1287,8
	Александровское	1-6	846

Виды разрешенного использования лесов	Наименование участкового лесничества	Перечень кварталов или их частей	Площадь, га
1	2	3	4
	Годуновское сельское	3, 7-11 части кварталов: 1, 2, 4-6	1594,7
	Долгополье	1-3	666
	Краснопламенское		20174
	в т.ч. по урочищам:		
	Краснопламенское	1-8, 11-139 части кварталов: 9, 10	13207,6
	Лесное	1-10, 12, 13, 15-27 части кварталов: 11, 14	3165,8
	Дуденевское	1-5, 8, 9, 11, 13-20 части кварталов: 6, 7, 10	2349,6
	Призыв	1-12	1451
	Карабановское		11613,7
	в т.ч. по урочищам:		
	Карабановское	1-22, 24-28, 31-68, 70-88 часть квартала 23	8200,3
	Карабановское сельское	1, 2, 4, 5, 7-9, 12-16 часть квартала 3, 6, 10, 11	2146
	Правда	1-7 часть квартала 8	1267,4
	Махринское		13084,8
	в т.ч. по урочищам:		
	Махринское	1-3, 5-102	10338
Пламя	1-17, 19-28 часть квартала 18	2746,8	
Итого по виду использования лесов			87929,8
Строительство, реконструкция, эксплуатация линейных объектов *****	Балакиревское		16012,4
	в т.ч. по урочищам:		
	Балакиревское	1-149, 151, 152	14519
	Восход	1-3, 5, 6 часть квартала 4	639,7
	Слободское	1-4, 7 части кварталов: 5, 6	853,7

Виды разрешенного использования лесов	Наименование участкового лесничества	Перечень кварталов или их частей	Площадь, га
1	2	3	4
Строительство, реконструкция, эксплуатация линейных объектов *****	Струнинское		14129,8
	в т.ч. по урочищам:		
	Струнинское	1-103, 105-134 часть квартала 104	11222,8
	Колос	2-12 часть квартала 1	958
	Струнинское сельское	1-22	1949
	Годуновское		13432,2069
	в т.ч. по урочищам:		
	Годуновское	1-76, 78-92 части кварталов 77, 91	9037,7069
	Андреевское	1, 2, 4, 5 части кварталов: 3, 6, 7	1287,8
	Александровское	1-6	846
	Годуновское сельское	3, 7-11 части кварталов: 1, 2, 4-6	1594,7
	Долгополье	1-3	666
	Краснопламенское		20175,5921
	в том числе:		
	Краснопламенское	1-8, 11-139 части кварталов: 9, 10,89,94,95	13209,1921
	Лесное	1-10, 12, 13, 15-27 части кварталов: 11, 14	3165,8
	Дудневское	1-5, 8, 9, 11, 13-20 части кварталов: 6, 7, 10	2349,6
	Призыв	1-12	1451
	Карабановское		11611,801
	в т.ч. по урочищам:		
Карабановское	1-22, 24-28, 31-68, 70-88 части кварталов 23,49	8198,401	
Карабановское сельское	1, 2, 4, 5, 7-9, 12-16 часть квартала 3, 6,	2146	

Виды разрешенного использования лесов	Наименование участкового лесничества	Перечень кварталов или их частей	Площадь, га
1	2	3	4
		10, 11	
	Правда	1-7 часть квартала 8	1267,4
	Махринское		13084,8
	в т.ч. по урочищам:		
	Махринское	1-3, 5-102	10338
	Пламя	1-17, 19-28 часть квартала 18	2746,8
Итого по виду использования лесов			88446,6
Создание и эксплуатация объектов лесоперерабатывающей инфраструктуры	Балакиревское		13713,4
	в т.ч. по урочищам:		
	Балакиревское	1-36, 38-64, 69-79, 86-95, 100-109, 113-117, 121-131, 133-139, 141-149; часть квартала 37	12359
	Восход	1-3, 5, 6 часть квартала 4	639,7
	Слободское	1-3; части кварталов: 4-7	714,7
	Струнинское		11754
	в т.ч. по урочищам:		
	Струнинское	1-53, 56-65, 67, 68, 74, 78, 80, 84-89, 91, 92, 113-125, 129-133 части кварталов: 54, 55, 66, 75-77, 81, 82	9085
	Колос	3-12; части кварталов: 1, 2	894
	Струнинское сельское	2, 3, 6-8, 11-14, 18-21, части кварталов: 1, 4, 5, 9, 10, 15-17, 22	1775
	Годуновское		12040,7
	в т.ч. по урочищам:		

Виды разрешенного использования лесов	Наименование участкового лесничества	Перечень кварталов или их частей	Площадь, га
1	2	3	4
Создание и эксплуатация объектов лесоперерабатывающей инфраструктуры	Годуновское	2-6, 8-10, 12-15, 18-21, 23-30, 32-39, 41-45, 47-75, 79-86; часть квартала 78	7748
	Александровское	2-5, части кварталов: 1, 6	812
	Андреевское	части кварталов: 1-7	1220
	Годуновское сельское	3, 7-11 части кварталов: 1, 2, 4-6	1594,7
	Долгополье	1-3	666
	Краснопламенское в т.ч. по урочищам:		18460
	Краснопламенское	1-8, 11-42, 47-74, 77-81, 85-88, 96, 99, 101-106, 111-136; части кварталов: 9, 10, 100	11673,6
	Лесное	1-10, 16, 17, 22, 23, 25, 27; части кварталов: 11, 12-15, 18-21, 24, 26	3031,8
	Дуденевское	1-5, 8, 9, 11, 13-20 части кварталов: 6, 7, 10	2349,6
	Призыв	1-4, 8-12; части кварталов: 5-7	1405
	Карабановское в т.ч. по урочищам:		4824,4
	Карабановское	12, 16-21, 60-64, 87, 88	1498
	Карабановское сельское	1, 2, 4, 5, 7-9, 12-16 части кварталов: 3, 6, 10, 11	2146
	Правда	3-7; части кварталов: 1, 2, 8	1180,4

Виды разрешенного использования лесов	Наименование участкового лесничества	Перечень кварталов или их частей	Площадь, га
1	2	3	4
	Махринское		12464,8
	в т.ч. по урочищам:		
	Махринское	1-3, 5-9, 11-17, 22-99, 101, 102; часть квартала 100	9762
	Пламя	1-17, 21, 22, 26, 28; части кварталов: 18, 19, 20, 23-25, 27	2702,8
Итого по виду использования лесов			73257,3
Осуществление религиозной деятельности	Балакиревское		16012,4
	в т.ч. по урочищам:		
	Балакиревское	1-149, 151, 152	14519
	Восход	1-3, 5, 6 часть квартала 4	639,7
	Слободское	1-4, 7 части кварталов: 5, 6	853,7
	Струнинское		14129,8
	в т.ч. по урочищам:		
	Струнинское	1-103, 105-134 часть квартала 104	11222,8
	Колос	2-12 часть квартала 1	958
	Струнинское сельское	1-22	1949
	Годуновское		13431,9
	в т.ч. по урочищам:		
	Годуновское	1-76, 78-92 часть квартала 77	9037,4
	Андреевское	1, 2, 4, 5 часть квартала 3, 6, 7	1287,8
	Александровское	1-6	846
	Годуновское сельское	3, 7-11 части кварталов: 1, 2, 4-6	1594,7
	Долгополье	1-3	666
	Краснопламенское		20174
	в т.ч. по урочищам:		
	Краснопламенское	1-8, 11-139	13207,6

Виды разрешенного использования лесов	Наименование участкового лесничества	Перечень кварталов или их частей	Площадь, га
1	2	3	4
		части кварталов: 9, 10	
	Лесное	1-10, 12, 13, 15-27 части кварталов: 11, 14	3165,8
	Дудневское	1-5, 8, 9, 11, 13-20 части кварталов: 6, 7, 10	2349,6
	Призыв	1-12	1451
	Карабановское в т.ч. по урочищам:		11613,7
	Карабановское	1-22, 24-28, 31-68, 70-88 часть квартала 23	8200,3
	Карабановское сельское	1, 2, 4, 5, 7-9, 12-16 часть квартала 3, 6, 10, 11	2146
	Правда	1-7 часть квартала 8	1267,4
	Махринское в т.ч. по урочищам:		13084,8
	Махринское	1-3, 5-102	10338
	Пламя	1-17, 19-28 часть квартала 18	2746,8
	Итого по виду использования лесов		
Иные виды (изыскательские работы)	Балакиревское в т.ч. по урочищам:		16213
	Балакиревское	1-153	14672
	Восход	1-6	647
	Слободское	1-7	894
	Струнинское в т.ч. по урочищам:		14169
	Струнинское	1-134	11238
	Колос	1-12	982
	Струнинское сельское	1-22	1949
	Годуновское в т.ч. по урочищам:		13591
	Годуновское	1-92	9043
	Андреевское	1-5 части кварталов: 6,	1318

Виды разрешенного использования лесов	Наименование участкового лесничества	Перечень кварталов или их частей	Площадь, га
1	2	3	4
		7	
	Александровское	1-6	846
	Годуновское сельское	1-11	1718
	Долгополье	1-3	666
	Краснопламенское		20704
	в т.ч. по урочищам:		
	Краснопламенское	1-139	13387
Иные виды (изыскательские работы)	Лесное	1-27	3204
	Дудневское	1-20	2662
	Призыв	1-12	1451
	Карабановское		11974,1
	в т.ч. по урочищам:		
	Карабановское	1-22, 24-88 часть квартала 23	8408,3
	Карабановское сельское	1, 2, 4-16 часть квартала 3	2249,8
	Правда	1-8	1316
	Махринское		13135
	в т.ч. по урочищам:		
	Махринское	1-102	10362
	Пламя	1-28	2773
Итого по виду использования лесов			89786,1

Примечания:

* Заготовка пневого осмола не допускается в противоэрозионных лесах, на берегозащитных, почвозащитных участках лесов, расположенных вдоль водных объектов, склонов оврагов, в лесах научного или исторического значения, а также в молодняках с полнотой 0,8-1,0 и несомкнувшихся лесных культурах

** В лесах, расположенных в зеленых зонах, запрещаются: осуществление видов деятельности в сфере охотничьего хозяйства, если осуществление указанных видов деятельности влечет за собой проведение рубок лесных насаждений или создание объектов охотничьей инфраструктуры).

*** В соответствии с Лесным кодексом Российской Федерации в лесах, расположенных в зеленых зонах, запрещается ведение сельского хозяйства за исключением сенокосения и пчеловодства, а также возведение изгородей в целях сенокосения и пчеловодства.

**** Без создания на территории ООПТ регионального значения объектов нелесной инфраструктуры.

***** На территории ООПТ регионального значения возможна при наличии законодательных условий.

Глава 2. Нормативы, параметры и сроки использования лесов, нормативы по охране, защите и воспроизводству лесов

2.1. Нормативы, параметры и сроки использования лесов при заготовке древесины

Заготовка древесины осуществляется гражданами и юридическими лицами на основании договоров аренды (проектов освоения лесов) в соответствии с лесохозяйственным регламентом Александровского лесничества, Лесным планом Владимирской области.

Согласно Правилам заготовки древесины, утвержденным приказом Минприроды России от 01.12.2020 № 993 «Об утверждении Правил заготовки древесины и особенностей заготовки древесины в лесничествах, указанных в статье 23 Лесного кодекса Российской Федерации» (далее – Правила заготовки древесины), для заготовки древесины допускается осуществление рубок:

- спелых, перестойных лесных насаждений;
- средневозрастных, приспевающих, спелых, перестойных лесных насаждений при вырубке погибших и поврежденных лесных насаждений, уходе за лесами;
- лесных насаждений любого возраста на лесных участках, предназначенных для строительства, реконструкции и эксплуатации объектов, предусмотренных статьями 13, 14, 21 и 21.1 Лесного кодекса РФ.

Заготовка древесины осуществляется в пределах расчетной лесосеки лесничества, по видам целевого назначения лесов, хозяйствам и преобладающим породам.

Объем древесины, заготовленной при ликвидации чрезвычайных ситуаций в лесах, возникших вследствие лесных пожаров, и последствий этих чрезвычайных ситуаций, а также при ликвидации очагов вредных организмов в расчетную лесосеку не включается.

Заготовка древесины осуществляется в эксплуатационных лесах, защитных лесах, если иное не предусмотрено Лесным кодексом, другими федеральными законами.

В эксплуатационных лесах с целью заготовки древесины осуществляются сплошные и выборочные рубки.

Сплошные рубки в защитных лесах осуществляются в случаях, предусмотренных частью 6 статьи 21 Лесного кодекса, и в случаях, если выборочные рубки не обеспечивают замену лесных насаждений, утрачивающих свои средообразующие, водоохранные, санитарно-гигиенические, оздоровительные и иные полезные функции.

К данным насаждениям в условиях Владимирской области отнесены перестойные осинники и березняки, а также низкополнотные ельники на влажных и сырых почвах. защитных лесах, если иное не предусмотрено законодательством Российской Федерации.

Рубки ухода за лесами, санитарные рубки и прочие рубки осуществляются в защитных и эксплуатационных лесах.

Запрещается заготовка древесины с нарушением возрастов рубок.

Для заготовки древесины используются в первую очередь лесные насаждения, которые требуют рубки по их состоянию (поврежденных пожарами, ветром, снегом, вредными организмами и в результате других негативных воздействий), а также расположенные на лесных участках, имеющих недорубы прошлых лет, лесные насаждения, вышедшие из подсочки, перестойные лесные насаждения.

При заготовке древесины:

а) не допускается использование русел рек и ручьев в качестве трасс волоков и лесных дорог;

б) не допускается повреждение лесных насаждений, растительного покрова и почв, захламление лесов промышленными и иными отходами за пределами лесосеки на смежных с ними 50-метровых полосах;

в) не допускается повреждение дорог, мостов, просек, осушительной сети, дорожных, гидромелиоративных и других сооружений, русел рек и ручьев;

г) запрещается оставление завалов (включая срубленные и оставленные на лесосеке деревья) и срубленных зависших деревьев, повреждение или уничтожение подроста, подлежащего сохранению;

д) запрещается уничтожение или повреждение граничных, квартальных, лесосечных и других столбов и знаков;

е) запрещается рубка и повреждение деревьев, не предназначенных для рубки и подлежащих сохранению в соответствии с настоящими Правилами и лесным законодательством Российской Федерации, в том числе источников обсеменения и плюсовых деревьев;

ж) не допускается заготовка древесины по истечении разрешенного срока (включая предоставление отсрочки), а также заготовка древесины после приостановления или прекращения права пользования лесным участком;

з) не допускается оставление не вывезенной в установленный срок (включая предоставление отсрочки) древесины на лесосеке;

и) не допускается вывозка, трелевка (транспортировка) древесины в места, не предусмотренные проектом освоения лесов или технологической картой лесосечных работ;

к) не допускается невыполнение или несвоевременное выполнение работ по очистке лесосеки от порубочных остатков (остатков древесины, образующихся на лесосеке при валке и трелевке (транспортировке) деревьев, а также при очистке стволов от сучьев, включающих вершинные части срубленных деревьев, откомлевки, сучья, хворост);

л) не допускается уничтожение верхнего плодородного слоя почвы вне волоков и погрузочных площадок.

При заготовке древесины подлежат сохранению особи видов, занесённых в Красную книгу Российской Федерации, в Красную книгу Владимирской области, а также места их обитания.

В целях повышения биоразнообразия лесов могут сохраняться отдельные ценные деревья (группы деревьев, биотопы) в любом ярусе, если это не создает препятствий для последующего лесовосстановления.

В целях заготовки древесины проводится отвод части площади лесного участка, предназначенного в рубку (лесосека), а также таксации лесосеки, при которой определяются качественные характеристики лесных насаждений.

2.1.1. Расчетная лесосека для осуществления рубок спелых и перестойных лесных насаждений

Исчисление расчетной лесосеки произведено для эксплуатационных и защитных лесов по хозяйствам (хвойному, твердолиственному и мягколиственному) с распределением общего объема допустимого ежегодного изъятия древесины для каждого хозяйства по преобладающим породам в соответствии с требованиями приказа Рослесхоза от 27.05.2011 № 191 «Об утверждении порядка исчисления расчетной лесосеки».

Расчетная лесосека определяет допустимый ежегодный объем изъятия древесины в эксплуатационных и защитных лесах, обеспечивающий многоцелевое, рациональное, непрерывное, неистощительное использование лесов, исходя из установленных возрастов рубок, сохранение биологического разнообразия, защитных и иных полезных свойств лесов.

В соответствии со статьей 111 Лесного кодекса РФ проведение сплошных рубок в защитных лесах осуществляется в случаях, предусмотренных частью 6 статьи 21 Лесного кодекса РФ, и в случаях, если выборочные рубки не обеспечивают замену лесных насаждений, утрачивающих свои средообразующие, водоохраные, санитарно-гигиенические, оздоровительные и иные полезные функции, на лесные насаждения, обеспечивающие сохранение целевого назначения защитных лесов и выполняемых ими полезных функций.

Расчетная лесосека исчисляется отдельно по хозяйствам (хвойному, твердолиственному и мягколиственному) с распределением общего объема допустимого ежегодного изъятия древесины для каждого хозяйства по преобладающим породам.

Приведенный размер расчетной лесосеки рассчитан на основании данных государственного лесного реестра по состоянию на 01.01.2022.

Расчётная лесосека для осуществления выборочных рубок спелых и перестойных лесных насаждений на срок действия лесохозяйственного регламента

Показатели	Всего		В том числе по полнотам											
	Га	тыс. м3	1,0		0,9		0,8		0,7		0,6		0,3 - 0,5	
			га	тыс. м3	га	тыс. м3	га	тыс. м3	га	тыс. м3	га	тыс. м3	га	тыс. м3
1	2	3	4	5	6	7	8	9	10	11	12	13	14	15
Целевое назначение лесов - Защитные леса Категория защитных лесов: Леса, расположенные в лесопарковых зонах Хозяйство – Хвойное Хозяйственная секция - Сосна														
Всего включено в расчет	102	33,4	-	-						102	33,4			
Средний процент выборки от общего запаса										15				
Запас, вырубаемый за один прием		5,1								5,1				
Средний период повторяемости									20					
Ежегодная расчетная лесосека:	5								5					
корневой		0,2								0,2				
ликвид		0,2								0,2				
деловая		0,2								0,2				
Хозяйственная секция - Ель														
Всего включено в расчет	109	28,7								109	28,7			

Показатели	Всего		В том числе по полнотам											
	Га	тыс. м3	1,0		0,9		0,8		0,7		0,6		0,3 - 0,5	
			га	тыс. м3	га	тыс. м3	га	тыс. м3	га	тыс. м3	га	тыс. м3	га	тыс. м3
1	2	3	4	5	6	7	8	9	10	11	12	13	14	15
Средний процент выборки от общего запаса										15				
Запас, вырубаемый за один прием		4,3								4,3				
Средний период повторяемости									20					
Ежегодная расчетная лесосека:	6								6					
корневой		0,1								0,1				
ликвид		0,1								0,1				
деловая		0,1								0,1				
Итого хвойных														
Всего включено в расчет	211	62,1							211	62,1				
Средний процент выборки от общего запаса										30				
Запас, вырубаемый за один прием		9,4								9,4				
Средний период повторяемости														
Ежегодная расчетная лесосека:	11								11					
корневой		0,3								0,3				
ликвид		0,3								0,3				
деловая		0,3								0,3				

Показатели	Всего		В том числе по полнотам											
	Га	тыс. м3	1,0		0,9		0,8		0,7		0,6		0,3 - 0,5	
			га	тыс. м3	га	тыс. м3	га	тыс. м3	га	тыс. м3	га	тыс. м3	га	тыс. м3
1	2	3	4	5	6	7	8	9	10	11	12	13	14	15
Хозяйство – мягколиственное Хозяйственная секция – Береза														
Всего включено в расчет	460	96,7							460	96,7				
Средний процент выборки от общего запаса										15				
Запас, вырубаемый за один прием		14,5								14,5				
Средний период повторяемости									10					
Ежегодная расчетная лесосека:	46								46					
корневой		1,2								1,2				
ликвид		1,1								1,1				
деловая		0,6								0,6				
Хозяйство – мягколиственное Хозяйственная секция – Осина														
Всего включено в расчет	182	50,3							182	50,3				
Средний процент выборки от общего запаса										15				
Запас, вырубаемый за один прием		7,5								7,5				
Средний период повторяемости									10					

Показатели	Всего		В том числе по полнотам											
	Га	тыс. м3	1,0		0,9		0,8		0,7		0,6		0,3 - 0,5	
			га	тыс. м3	га	тыс. м3	га	тыс. м3	га	тыс. м3	га	тыс. м3	га	тыс. м3
1	2	3	4	5	6	7	8	9	10	11	12	13	14	15
Запас, вырубаемый за один прием		31,4								31,4				
Средний период повторяемости														
Ежегодная расчетная лесосека:	75								75					
корневой		2,2								2,2				
ликвид		2								2				
деловая		1,2								1,2				
Категория защитных лесов: Леса, расположенные в зеленых зонах Хозяйство – мягколиственное Хозяйственная секция - Береза														
Всего включено в расчет	318	70,4							318	70,4				
Средний процент выборки от общего запаса										15				
Запас, вырубаемый за один прием		10,5								10,5				
Средний период повторяемости									10					
Ежегодная расчетная лесосека:	32								32					
корневой		1								1				
ликвид		0,9								0,9				
деловая		0,6								0,6				
Хозяйственная секция - Осина														

Показатели	Всего		В том числе по полнотам											
	Га	тыс. м3	1,0		0,9		0,8		0,7		0,6		0,3 - 0,5	
			га	тыс. м3	га	тыс. м3	га	тыс. м3	га	тыс. м3	га	тыс. м3	га	тыс. м3
1	2	3	4	5	6	7	8	9	10	11	12	13	14	15
Всего включено в расчет	93	26,5							93	26,5				
Средний процент выборки от общего запаса										15				
Запас, вырубаемый за один прием		4								4				
Средний период повторяемости									10					
Ежегодная расчетная лесосека:	9								9					
корневой		0,4								0,4				
ликвид		0,3								0,3				
деловая		0,2								0,2				
Итого мягколиственных														
Всего включено в расчет	411	96,9							411	96,9				
Средний процент выборки от общего запаса														
Запас, вырубаемый за один прием		14,5								14,5				
Средний период повторяемости														
Ежегодная расчетная лесосека:	41								41					
корневой		1,4								1,4				

Показатели	Всего		В том числе по полнотам											
	Га	тыс. м3	1,0		0,9		0,8		0,7		0,6		0,3 - 0,5	
			га	тыс. м3	га	тыс. м3	га	тыс. м3	га	тыс. м3	га	тыс. м3	га	тыс. м3
1	2	3	4	5	6	7	8	9	10	11	12	13	14	15
ликвид		1,2								1,2				
деловая		0,8								0,8				
Итого по категории защитных лесов														
Всего включено в расчет	411	96,9							411	96,9				
Средний процент выборки от общего запаса														
Запас, вырубаемый за один прием		14,5								14,5				
Средний период повторяемости														
Ежегодная расчетная лесосека:	41								41					
корневой		1,4								1,4				
ликвид		1,2								1,2				
деловая		0,8								0,8				
Категория защитных лесов: Леса, расположенные в защитных полосах лесов														
Хозяйство – мягколиственное														
Хозяйственная секция - Береза														
Всего включено в расчет	48,1	9,4							10,6	2	37,5	7,4		
Средний процент выборки от общего запаса		22								30		20		
Запас, вырубаемый за один прием		2,1								0,6		1,5		

Показатели	Всего		В том числе по полнотам											
	Га	тыс. м3	1,0		0,9		0,8		0,7		0,6		0,3 - 0,5	
			га	тыс. м3	га	тыс. м3	га	тыс. м3	га	тыс. м3	га	тыс. м3	га	тыс. м3
1	2	3	4	5	6	7	8	9	10	11	12	13	14	15
Средний период повторяемости		10								10		10		
Ежегодная расчетная лесосека:	4,8								1		3,8			
корневой		0,21								0,06		0,15		
ликвид		0,18								0,05		0,13		
деловая		0,15								0,04		0,11		
Хозяйственная секция - Осина														
Всего включено в расчет	23,9	6					1,2	0,4	17,3	4,4	5,4	1,2		
Средний процент выборки от общего запаса		28						35		30		20		
Запас, вырубаемый за один прием		1,67						0,13		1,3		0,24		
Средний период повторяемости		10						10		10		10		
Ежегодная расчетная лесосека:	2,3						0,1		1,7		0,5			
корневой		0,16						0,01		0,13		0,02		
ликвид		0,15						0,01		0,12		0,02		
деловая		0,09						0,01		0,07		0,01		
Итого мягколиственных														
Всего включено в расчет	72	15,4					1,2	0,4	27,9	6,4	42,9	8,6		

Показатели	Всего		В том числе по полнотам											
	Га	тыс. м3	1,0		0,9		0,8		0,7		0,6		0,3 - 0,5	
			га	тыс. м3	га	тыс. м3	га	тыс. м3	га	тыс. м3	га	тыс. м3	га	тыс. м3
1	2	3	4	5	6	7	8	9	10	11	12	13	14	15
Средний процент выборки от общего запаса		24						35		30		20		
Запас, вырубаемый за один прием		3,77						0,13		1,9		1,74		
Средний период повторяемости		10												
Ежегодная расчетная лесосека:	7,1						0,1		2,7		4,3			
корневой		0,37						0,01		0,19		0,17		
ликвид		0,33						0,01		0,17		0,15		
деловая		0,24						0,01		0,11		0,12		
Итого по категории защитных лесов														
Всего включено в расчет	72	15,4					1,2	0,4	27,9	6,4	42,9	8,6		
Средний процент выборки от общего запаса		24						35		30		20		
Запас, вырубаемый за один прием		3,77						0,13		1,9		1,74		
Средний период повторяемости		10												
Ежегодная расчетная лесосека:	7,1						0,1		2,7		4,3			
корневой		0,37						0,01		0,19		0,17		
ликвид		0,33						0,01		0,17		0,15		
деловая		0,24						0,01		0,11		0,12		

Показатели	Всего		В том числе по полнотам											
	Га	тыс. м3	1,0		0,9		0,8		0,7		0,6		0,3 - 0,5	
			га	тыс. м3	га	тыс. м3	га	тыс. м3	га	тыс. м3	га	тыс. м3	га	тыс. м3
1	2	3	4	5	6	7	8	9	10	11	12	13	14	15
Всего по лесничеству														
Всего включено в расчет	1336	321,4					1,2	0,4	1291,9	312,4	42,9	8,6		
Средний процент выборки от общего запаса														
Запас, вырубаемый за один прием		49,67						0,13		47,8		1,74		
Средний период повторяемости														
Ежегодная расчетная лесосека:	123,1						0,1		118,7		4,3			
корневой		3,97						0,01		3,79		0,17		
ликвид		3,53						0,01		3,37		0,15		
деловая		2,24						0,01		2,11		0,12		
Всего по хвойным														
Всего включено в расчет	211	62,1							211	62,1				
Средний процент выборки от общего запаса														
Запас, вырубаемый за один прием		9,4								9,4				
Средний период повторяемости														
Ежегодная расчетная лесосека:	11								11					

Показатели	Всего		В том числе по полнотам											
	Га	тыс. м3	1,0		0,9		0,8		0,7		0,6		0,3 - 0,5	
			га	тыс. м3	га	тыс. м3	га	тыс. м3	га	тыс. м3	га	тыс. м3	га	тыс. м3
1	2	3	4	5	6	7	8	9	10	11	12	13	14	15
корневой		0,3								0,3				
ликвид		0,3								0,3				
деловая		0,3								0,3				
Всего по мягколиственным														
Всего включено в расчет	1125	259,3					1,2	0,4	1080,9	250,3	42,9	8,6		
Средний процент выборки от общего запаса														
Запас, вырубаемый за один прием		40,27						0,13		38,4		1,74		
Средний период повторяемости														
Ежегодная расчетная лесосека:	112,1						0,1		107,7		4,3			
корневой		3,67						0,01		3,49		0,17		
ликвид		3,23						0,01		3,07		0,15		
деловая		1,94						0,01		1,81		0,12		

В расчет допустимого ежегодного изъятия древесины по сплошным рубкам в спелых и перестойных лесных насаждениях согласно части 3 статьи 111 Лесного кодекса РФ включены лесные насаждения, утратившие свои средозащитные, водоохранные, санитарно-гигиенические, оздоровительные и иные функции, в т.ч.:

- низкополнотные ельники на влажных и сырых почвах;
- деградирующие спелые и перестойные осинники и березняки.

Следует учесть, что реализация выборочных и сплошных рубок в защитных лесах, выполняющих функции защиты природных и иных объектов может быть практически осуществлена при наличии нормативно-правовых документов, определяющих Порядок проведения данных рубок.

Расчётная лесосека для осуществления сплошных рубок спелых и перестойных лесных насаждений

Хозсекция и преобладающая порода	Земли, покрытые лесной растительностью, га	В том числе по группам возраста						Запас спелых и перестойных лесных насаждений, тыс. м3	Средний запас на 1 га эксплуатационного фонда, м3	Средний прирост корневой массы, тыс. м3	Возраст рубки	Исчисленные расчётные лесосеки, га					Рекомендуемая к принятию расчётная лесосека			Число лет использования эксплуатационного фонда	Предполагаемый остаток насаждений, га			
		молодняки	средневозрастные		приспевающие	спелые и перестойные						Площадь, га	Запас корневой, тыс. м3	в ликвиде			приспевающих	спелых и перестойных						
			всего	включено в расчёт		всего	в том числе перестойные							всего	в том числе деловой	% деловой от ликвида								
1	2	3	4	5	6	7	8	9	10	11	12	13	14	15	16	17	18	19	20	21	22	23	24	25
Александровское лесничество																								
Сплошные рубки Эксплуатационные леса																								
Сосна	5428	715	3214	3214	1267	232	0	70,9	295	25	81/20	54	79	38	43	24	24	7,1	6,3	5,7	90	10	2052	510
Ель	14741	9372	2663	2663	2158	548	0	180,5	307	14,3	81/20	148	91	69	86	42	42	12,9	11,3	10,2	89	14	2376	1034
Лиственница	1	0	1	1	0	0	0				81/20													
Дуб н/ств	330	0	25	16	15	290	160	9,8	209	0,4	61/10	1	3	3	1	2	2	0,4	0,3	0,2	66	24	15	33
Береза	29534	3284	16973	9264	4932	4345	60	1051,3	219	117,7	61/10	427	629	479	506	388	388	89,2	83,2	49,3	65	12	6709	2696
Осина	12439	2517	851	851	1409	7662	1045	1866,2	238	58,3	41/10	249	341	468	452	238,7	238,7	56,8	52,3	19,2	37	33	1252	5937
Ольха серая	5891	169	4375	4375	1009	338	0	56,1	160	6,3	41/10	118	191	68	91	18	18	2,9	2,6	1	37	19	2356	574
Ольха черная	39	0	13	0	8	18	0	3,4	189	0,2	61/10	1	1	1	1	0	1	0,2	0,2	0,1	68	18	10	11
Липа	37	0	20	5	12	5	4	0,9	180	0,9	61/10	0	0	0	0	0	0	0	0	0	0	0	15	10
Ивы древовидные	23	17	4	4	2	0	0				41/10													
Итого по лесничеству	68463	16074	28139	20393	10812	13438	1269	3239,1	237	223,1		998	1335	1126	1180	712,7	713,7	169,5	156,2	85,7			14785	10928
в т.ч. хвойные	20170	10087	5878	5878	3425	780	0	251,4	304	39,3		202	170	107	129	66	66	20	17,6	15,9			4428	1544
твердолиственные	330	0	25	16	15	290	160	9,8	209	0,4		1	3	3	1	2	2	0,4	0,3	0,2			15	33
мягколиственные	47963	5987	22236	14499	7372	12368	1109	2977,9	233	183,4		795	1162	1016	1050	644,7	645,7	149,1	138,3	69,6			10342	9351

2.1.2. Расчетная лесосека (ежегодный допустимый объем изъятия древесины) для осуществления рубок средневозрастных, приспевающих, спелых, перестойных лесных насаждениях при уходе за лесами

Рубки ухода за лесами являются одним из важнейших лесохозяйственных мероприятий.

В соответствии со статьей 64 Лесного кодекса РФ уход за лесами представляет собой осуществление мероприятий, направленных на повышение продуктивности лесов, сохранение их полезных функций (рубка части деревьев, кустарников, агролесомелиоративные и иные мероприятия) (далее - рубки, проводимые в целях ухода за лесными насаждениями).

Порядок осуществления мероприятий по уходу за лесами устанавливают Правила ухода за лесами, утвержденные приказом Минприроды России от 30.07.2020 № 534 (далее – Правила ухода за лесами).

К мероприятиям по уходу за лесами относятся рубки, проводимые в целях ухода за лесными насаждениями; агролесомелиоративные мероприятия; иные мероприятия, в том числе обновление лесных насаждений; переформирование лесных насаждений; реконструкция лесных насаждений; лесоводственно-лесозащитный уход за лесами; уход за лесовозобновлением, подростом и другими ценными компонентами насаждений (объектами ухода); рекреационно-ландшафтный уход за лесами; вспомогательные виды ухода за лесами; особые виды ухода за лесами.

Мероприятия по уходу за лесами осуществляются с учетом целевого назначения эксплуатационных лесов, категорий защитных лесов и особо защитных участков лесов.

В эксплуатационных лесах мероприятия по уходу за лесами направлены на повышение продуктивности лесов, получение высококачественной древесины и недревесных лесных ресурсов.

В эксплуатационных лесах уход ведется за целевыми древесными породами - искусственного и естественного происхождения, древесина которых наиболее востребована. Целевые древесные породы должны устанавливаться в лесном плане субъекта Российской Федерации на основании анализа структуры производства и спроса на древесину.

В защитных лесах и на особо защитных участках лесов мероприятия по уходу за лесами направлены на сохранение и восстановление средообразующих, водоохраных, защитных, санитарно-гигиенических, оздоровительных и полезных функций лесов.

Для защитных лесов и особо защитных участков лесов целевыми породами являются древесные породы, отвечающие целевому назначению защитных лесов и особо защитных участков лесов.

Рубки, проводимые в целях ухода за лесными насаждениями, должны осуществляться для достижения следующих результатов:

- улучшение возрастной структуры и породного состава лесных насаждений;
- повышение качества и устойчивости лесных насаждений;

- сохранение и усиление защитных, водоохранных, санитарно-гигиенических свойств лесных насаждений;
- поддержание и восстановление биологического разнообразия лесов;
- повышение продуктивности насаждений (их ресурсного потенциала);
- сокращение сроков выращивания технически спелой древесины;
- рациональное использование ресурсов древесины.

В зависимости от возраста лесных насаждений и целей ухода за лесами осуществляются следующие виды рубок, проводимых в целях ухода за лесными насаждениями:

- рубки осветления, направленные на улучшение породного и качественного состава молодняков и условий роста деревьев целевой или целевых древесных пород;
- рубки прочистки, направленные на регулирование густоты лесных насаждений и улучшение условий роста деревьев целевой или целевых древесных пород, а также на продолжение формирования породного и качественного состава молодняков;
- рубки прореживания, направленные на создание в лесных насаждениях благоприятных условий для формирования стволов и крон лучших деревьев;
- проходные рубки, направленные на создание благоприятных условий роста лучших деревьев, увеличения их прироста, продолжения (завершения) формирования структуры насаждений;
- рубки сохранения лесных насаждений, проводимые в спелых и перестойных древостоях в целях сохранения, поддержания их в состоянии эффективного выполнения целевых функций, накопления качественной древесины, увеличения плодоношения;
- рубки обновления лесных насаждений, проводимые в перестойных древостоях, спелых и в утрачивающих целевые функции приспевающих древостоях с целью создания благоприятных условий для роста молодых перспективных деревьев, имеющих в насаждении, появляющихся в связи с воздействием возобновлению леса и проведением рубок лесных насаждений, проводимых в целях ухода за лесными насаждениями;
- рубки переформирования лесных насаждений, проводимые в сформированных средневозрастных и более старшего возраста древостоях с целью коренного изменения их состава, структуры, строения путем регулирования соотношения составляющих насаждение элементов леса и создания благоприятных условий роста деревьев целевых пород, поколений, ярусов;
- рубки реконструкции, проводимые в целях удаления малоценных лесных насаждений или их частей для подготовки условий для проведения посадки, посева ценных лесообразующих пород, мер содействия естественному возобновлению леса;
- ландшафтные рубки, направленные на формирование, сохранение, обновление, реконструкцию лесопарковых ландшафтов и повышение их эстетической, оздоровительной ценности и устойчивости;

– рубки единичных деревьев, в том числе семенников, выполнивших свою функцию, должна осуществляться при рубках осветления, рубках прочистки.

Рубки ухода за лесом должны осуществляться на основании проекта освоения лесов в соответствии с проектом ухода за лесами, который составляется лицом, осуществляющим такие рубки, а также органами государственной власти, органами местного самоуправления в пределах их полномочий, определенных в соответствии со статьями 81-84 Лесного кодекса.

При составлении проекта ухода за лесами должны проводиться:

- обследование лесного участка;
- обозначение на местности границ лесного участка.

Проект ухода за лесами должен содержать:

- наименование вида (видов) мероприятий по уходу за лесами в соответствии с Правилами ухода за лесами;
- этапы и сроки проведения работ, учета и оценки их результатов;
- характеристику местоположения лесного участка (наименование лесничества, участкового лесничества, категорию защитных лесов, номер квартала, номер выдела, площадь лесного участка);
- характеристику лесорастительных условий лесного участка (в том числе рельефа, гидрологических условий, почвы);
- исходную характеристику насаждения до проведения мероприятий по уходу за лесами;
- основные характеристики мероприятий по уходу за лесами (интенсивность рубки, минимальную сомкнутость крон, сумму площадей сечений, объем вырубаемой древесины);
- характеристику вырубаемой части насаждения;
- описание технологий выполнения работ с указанием выполняемых технологических операций, последовательности их выполнения по элементам лесосеки (технологические полосы, волокни, технологические (погрузочные) пункты);
- проектируемую характеристику насаждения после проведения мероприятий по уходу за лесами.

За 30 дней до начала проведения в защитных лесах рубок сохранения лесных насаждений, рубок обновления лесных насаждений, рубок реформирования лесных насаждений, рубок реконструкции, ландшафтных рубок, рубок прореживания, проходных рубок, лицо, осуществляющее указанные рубки, направляет проект ухода за лесами в орган государственной власти, орган местного самоуправления для его размещения на официальном сайте соответствующего органа государственной власти, органа местного самоуправления в информационно-телекоммуникационной сети «Интернет» непосредственно на бумажном носителе или в форме электронного документа, подписанного электронной подписью, с использованием информационно-телекоммуникационных сетей общего пользования, в том числе сети «Интернет».

При определении интенсивности рубок, проводимых в целях ухода за лесными насаждениями в молодняках, не должна учитываться вырубаемая древесина

нецелевых пород, при этом не должно допускаться снижение густоты целевых древесных пород ниже значений, установленных для отнесения земель к землям, занятым лесными насаждениями, в соответствии с Правилами лесовосстановления.

Семенники, выполнившие свою функцию, единичные деревья, оставшиеся на лесосеке от вырубленного древостоя (далее - единичные деревья), если сохранение их нежелательно, должны вырубаться при первых приемах рубок, проводимых в целях ухода за лесными насаждениями. Запас древесины этих деревьев при определении интенсивности рубок, проводимых в целях ухода за лесными насаждениями, в молодняках учитываться не должен.

Рубки, проводимые в целях ухода за лесными насаждениями, в лесных насаждениях ягодниковых типов леса с целью их сохранения осуществляются преимущественно при промерзшей почве и снежном покрове.

Проведение проходных рубок должно прекращаться в лесных насаждениях хвойных, твердолиственных и мягколиственных семенного и вегетативного происхождения за один класс возраста до установленного возраста рубки.

Рубки, проводимые в целях ухода за лесными насаждениями, подразделяются по интенсивности:

- очень слабая - до 10%;
- слабая - 11-20%;
- умеренная - 21-30%;
- умеренно-высокая - 31-40%;
- высокая - 41-50%;
- очень высокая - 51-70%;
- исключительно высокая - 71-90% с уходом за целевыми деревьями под пологом (доля деревьев целевых пород в насаждении может быть менее 10% при достаточном количестве жизнеспособных растений).

При определении интенсивности рубок, проводимых в целях ухода за лесными насаждениями, не должна учитываться вырубаемая древесина сухостойных деревьев.

При рубках прореживания и проходных рубках в лесных насаждениях, состоящих из одной древесной породы или с незначительной примесью сопутствующих пород, полнота после рубки не должна снижаться ниже 0,7 в смешанных, а сложных по структуре - ниже 0,5.

Рубки сохранения лесных насаждений в целях поддержания на стадии зрелости (приспевающие, спелые, целевые устойчивые перестойные насаждения) в состоянии эффективного функционирования, накопления ресурсного и экологического потенциала должны проводиться слабой и очень слабой интенсивности (до 10-15% по запасу) путем удаления деревьев неудовлетворительного санитарного состояния, других нежелательных деревьев, оказывающих отрицательное влияние на лучшие, перспективные деревья. Период повторения рубок сохранения лесных насаждений должен составлять не менее 10 лет.

Мероприятия по обновлению насаждений (рубка обновления и дополняющие ее мероприятия), осуществляются с содействием естественному лесовосста-

новлению или с посадкой целевых древесных пород в спелых и перестойных лесных насаждениях, утрачивающих полезные функции, либо в ослабленных, теряющих устойчивость, жизнеспособность приспевающих лесных насаждениях.

При проведении рубки обновления создаются условия для успешного возобновления и развития молодых поколений целевых лесообразующих древесных пород разреживанием верхнего яруса путем удаления нежелательных деревьев.

При разреживании верхнего яруса могут применяться меры содействия естественному лесовосстановлению. В насаждениях без подроста должна осуществляться частичная вырубка верхнего яруса узкими полосами или куртинами и посадка в них растений целевых древесных пород.

В приспевающих и спелых лесных насаждениях, утрачивающих по разным причинам жизнеспособность и устойчивость тех групп типов леса, в которых разреживанием обеспечивается естественное возобновление, в том числе с проведением мер содействия, рубка обновления осуществляется интенсивностью 16-25% от запаса древесины до рубки с периодом повторения 0,4-0,6 класса возраста в насаждениях с подростом, и 0,6-1,0 класса возраста в насаждениях без подроста.

Полнота верхнего яруса после рубки в приспевающих насаждениях не должна снижаться ниже 0,7, в спелых и перестойных - ниже 0,5. После формирования под пологом молодого поколения древостоя оставшиеся перестойные деревья верхнего яруса вырубается методом равномерной или полосной выборки с интенсивностью 30-50% от запаса верхнего яруса за 2-3 приема рубки.

В приспевающих и спелых лесных насаждениях, состоящих из нежелательных (нецелевых) мягколиственных древесных пород, рубки, проводимые в целях ухода за лесными насаждениями, должны осуществляться высокой интенсивности. В древостоях полнотой 0,8 и выше с подростом или вторым ярусом целевых пород под пологом уход за ними осуществляется путем удаления за каждую рубку, проводимую в целях ухода за лесными насаждениями, не более 1/3 деревьев первого яруса с интервалом между рубками 0,4-0,6 класса возраста. В древостоях с полнотой 0,5-0,7 рубка деревьев первого яруса при уходе за подростом или вторым ярусом осуществляется за 2 рубки, проводимые в целях ухода за лесными насаждениями, в том числе полосами, равными по ширине высоте древостоя и площадью до 0,3-0,4 га.

Мероприятия по обновлению лесных насаждений вегетативного происхождения допустимо проводить независимо от их исходной полноты и наличия молодого поколения под пологом.

Мероприятия по обновлению разновозрастных лесных насаждений должны осуществляться путем проведения рубок с интенсивностью 20-25% по запасу и периодичностью с интервалом 1,0-1,2 класса возраста.

При осуществлении мероприятий по обновлению лесных насаждений методом неравномерной выборки деревьев (площадками, полосами) ширина отдельных площадок (полос) не должна превышать высоты деревьев, а протяженность их в любом направлении не должна превышать половины протяженности участка в том же направлении. Доля их общей площади от площади всего участка должна соответствовать интенсивности рубки. Расположение площадок по площади участка со сравнительно однородным насаждением должно быть относительно

равномерным с учетом принятой технологии рубок, проводимых в целях ухода за лесными насаждениями. При неравномерном групповом или куртинном расположении деревьев нежелательных пород площадки размещаются в местах наиболее интенсивного перехода деревьев в категорию нежелательных или отпада древостоя.

Мероприятия по обновлению лесных насаждений, под пологом которых нет или имеется недостаточное для формирования древостоя целевых пород количество молодых деревьев, в которых разреживание не обеспечивает естественное возобновление целевых древесных пород, осуществляются с посадкой растений целевых древесных пород под пологом разреженных до полноты 0,6 и ниже насаждений в срок не более 5 лет после рубки или на площадках и полосах в течение 1-2 лет после вырубки на них деревьев первого яруса. Последующие рубки, проводимые в целях ухода за лесными насаждениями, осуществляются на участке только после того, как на площадках или полосах сформируется сомкнутый молодняк. Подрост и подлесок нежелательных древесных пород, мешающие возобновлению и росту молодых деревьев целевых пород, должны быть вырублены.

В эксплуатационных лесах рубки переформирования средневозрастных и приспевающих лесных насаждений с первым ярусом мягколиственных или нецелевых на данном участке пород и наличием подпологового жизнеспособного поколения целевых хвойных, твердолиственных и других пород (потенциальные ельники и потенциальные кедровники) осуществляются за 2-3 приема равномерной или чересполосной рубки с учетом состояния подпологового поколения и способности его адаптации при удалении верхнего яруса. Для сохранения достаточно устойчивых при рубках древостоев на последний прием оставляется большая часть удаляемого древостоя (на 5-10%) и устойчивые полосы шириной не менее верхней высоты древостоя.

Одноприемные рубки переформирования лесных насаждений с полной вырубкой верхнего яруса должны проводиться на участках с низкополнотными приспевающими, реже средневозрастными мягколиственными древостоями полнотой до 0,6-0,7, в которых деревья лиственных пород достигли относительно крупных размеров, с жизнеспособным, не угнетенным (или слабо угнетенным) подростом хвойных.

Рубки переформирования лесных насаждений интенсивностью 50-60% по запасу с вырубкой наиболее крупномерных деревьев лиственного яруса и сохранением менее крупных на доращивание должны проводиться на участках со средневозрастными высокополнотными мягколиственными древостоями с угнетенным подростом или вторым ярусом хвойных пород.

Вырубка первого яруса за два приема должна обеспечивать постепенную адаптацию хвойных пород к условиям после рубки и доращивание молодых тонкомерных деревьев лиственных пород до эксплуатационных размеров. Период повторяемости рубок в зависимости от состояния деревьев первого яруса и подпологового поколения леса обычно составляет от 6-10 до 15-20 лет.

Чересполосные рубки переформирования лесных насаждений с вырубкой первого яруса мягколиственных пород полосами за два приема должны вестись на участках с приспевающими среднеполнотными древостоями, с угнетенным под-

ростом, в которых отбор деревьев по диаметру для равномерной выборки проводить нецелесообразно из-за их слабо выраженной дифференциации. Период повторности рубок составляет от 4-6 до 8-10 лет.

В защитных лесах в целях повышения эффективности выполнения водоохраных, защитных и полезных функций, насаждения с древостоями лиственных пород в верхнем ярусе или их преобладанием, и наличием второго яруса из хвойных деревьев, а также жизнеспособного, перспективного хвойного подроста, перестраиваются в целевые, с преобладанием хвойных пород (преимущественно ели) за один-два приема рубки с учетом устойчивости разреживаемого древостоя. При этом общая сомкнутость крон разреживаемого древостоя и освобождаемого из-под полога поколения хвойных не должна быть менее 0,7.

В мягколиственных неспелых лесных насаждениях с наличием под пологом достаточного для формирования древостоя количества деревьев кедра во втором ярусе рубки перестроения ведутся путем вырубki деревьев мягколиственных пород первого яруса за один или два приема. В лесных насаждениях с полнотой до 0,6 освобождение кедра производится за один прием рубки, при полноте более 0,6 - за два приема рубки с вырубкой в первый прием 50-60% от исходного запаса древостоя.

Мероприятия по перестроению одновозрастных смешанных по составу хвойно-лиственных насаждений в разновозрастные (условно и абсолютно разновозрастные с количеством возрастных поколений леса соответственно не менее 3-4) осуществляются за 3-4 приема рубки, проводимые в целях ухода за лесными насаждениями, интенсивностью 25-30% по запасу с периодом повторения 0,6-1,0 класса возраста. Указанные мероприятия проводятся в приростах насаждениях с преобладанием малоценных недолговечных мягколиственных пород, которые вырубаются в первые приемы по мере их старения, при этом хвойные лесные насаждения не подлежат рубке.

В эксплуатационных лесах мероприятия по реконструкции лесных насаждений должны проводиться с целью замены малопродуктивных и низкокачественных древостоев (низкополнотных, неудовлетворительного состава, низкотоварных) древостоями целевых пород.

В защитных лесах мероприятия по реконструкции лесных насаждений должны проводиться с целью замены лесных насаждений, утрачивающих свои средообразующие, водоохраные, санитарно-гигиенические, оздоровительные и иные полезные функции, на лесные насаждения, обеспечивающие сохранение целевого назначения защитных лесов и выполняемых ими полезных функций.

Мероприятия по реконструкции лесных насаждений должны осуществляться путем полной (сплошной), частичной, а также неполной вырубki малоценного древостоя за один или несколько приемов с полным или неполным, дополняющим сохраненную часть насаждения, лесовосстановлением.

В эксплуатационных лесах нормативы мероприятий по реконструкции лесных насаждений, в том числе рубок (ширина и площадь лесосек, срок примыкания лесосек) в средневозрастных, приростах, спелых и перестойных малоценных лесных насаждениях должны определяться в соответствии с нормативами

сплошных рубок лесных насаждений мягколиственных древесных пород, установленных Правилами заготовки древесины.

При проведении мероприятий по реконструкции молодняков площадь лесных участков, на которых проводятся рубки реконструкции, не должна ограничиваться, а лесовосстановительные мероприятия должны быть проведены в течение одного года после рубки реконструкции.

При проведении мероприятий по реконструкции лесных насаждений в защитных лесах должны применяться виды многоприемной, несплошной и неполной реконструкции. В малоценных лесных насаждениях в защитных лесах площадь участков одноприемной реконструкции не должна превышать 5 га, при двух-трехприемной реконструкции - 10 га. При этом, площадь лесосеки не должна быть больше половины реконструируемого участка, расположенного среди других участков земель, занятых лесными насаждениями, при ширине лесосеки не более 100 м и ее протяженности, равной не более одной трети реконструируемого участка.

Площадь лесосеки должна составлять не более 3 га при реконструкции малоценных лесных насаждений на участке, примыкающем к участкам земель, не занятых лесными насаждениями, а также планируемыми на ближайшие 5 лет вырубкам, в лесах, расположенных на склонах крутизной свыше 6 градусов.

Проведение каждой последующей рубки реконструкции на соседних участках допускается только после того, как на примыкающих к нему участках произошло лесовосстановление лесными насаждениями ценных пород, соответствующими критериям и требованиям к молоднякам, площади которых подлежат отнесению к землям, занятым лесными насаждениями, установленным Правилами лесовосстановления.

Лесотаксационные выделы малоценных лесных насаждений, превышающие по площади, установленные предельно допустимые размеры менее чем в 1,5 раза, расположенные среди ценных лесных насаждений, могут назначаться в рубку полностью, если это не ведет к отрицательным экологическим и иным последствиям. При необходимости проведения такого мероприятия в больших выделах или группах из нескольких выделов, занимающих большую площадь, допускается закладка двух и более участков на расстоянии, превышающем в любом направлении ширину участка не менее чем в 2-3 раза.

Рекреационно-ландшафтный уход за лесами, включающий ландшафтные рубки и дополняющие их мероприятия, направлен на формирование, сохранение, обновление и реконструкцию лесопарковых ландшафтов, повышение их эстетической, рекреационной ценности и устойчивости.

Рекреационно-ландшафтный уход за лесами должен проводиться в лесопарковых зонах, отдельных участках зеленых зон и городских лесов, используемых в рекреационных целях, а также в рекреационных зонах национальных и природных парков, на особо защитных участках лесов, имеющих рекреационное значение и других участках, фактически используемых в рекреационных целях, в вариантах мероприятий, не противоречащих основному назначению участков лесов. Ландшафтные рубки направлены на формирование устойчивых к рекреационным

воздействиям лесов и лесных ландшафтов с различной степенью благоустроенности.

Для указанных целей ландшафтными рубками в совокупности с другими мерами ухода формируются открытые (поляны с единичными деревьями), полукрытые (участки древостоев сомкнутостью крон 0,3-0,5 с равномерным или групповым размещением деревьев по площади), закрытые (участки древостоев полнотой 0,6-1,0) рекреационные ландшафты.

Ландшафтными рубками должно обеспечиваться улучшение и сохранение целевых свойств и качества древостоев, отдельных деревьев и их групп, изменение состава, пространственного размещения деревьев по площади лесных участков; формирование опушек; разреживание подроста и подлеска.

При отборе деревьев в ландшафтную рубку должны учитываться не только их типично лесоводственные и биологические признаки, но и их эстетические качества.

К нежелательным деревьям (подлежащим рубке) относятся сухостойные, зараженные вредными организмами, с механическими повреждениями, мешающие росту лучших, а также нарушающие структуру ландшафта.

При формировании закрытых ландшафтов в молодняках и средневозрастных лесных насаждениях должны осуществляться рубки, проводимые в целях ухода за лесными насаждениями, умеренной интенсивности.

В высокополнотных средневозрастных лесных насаждениях (с полнотой 0,7 и выше) при формировании ландшафтов полукрытого типа ландшафтные рубки должны проводиться в несколько приемов и интенсивностью до 30-40% с интервалом между рубками 6-8 лет.

Древостой, произрастающие на слабодренированных почвах, при необходимости формирования ландшафтов полукрытого типа должны разреживаться интенсивностью 15-20% за несколько приемов.

При формировании полукрытых ландшафтов должно проводиться значительное снижение сомкнутости крон лесных насаждений (до 0,3-0,5).

Рубки сохранения сформированных ландшафтных насаждений (ландшафтов) должны осуществляться путем вырубki отдельных деревьев и кустарников, утрачивающих жизнеспособность и целевые свойства.

Мероприятия по обновлению целевых ландшафтных насаждений (ландшафтов) на стадии ослабления образующих их деревьев и кустарников с учетом степени утраты целевых свойств должны осуществляться умеренно слабой или умеренно сильной интенсивности (от 20 до 50% по запасу).

В таблице 8 приведены сведения по ежегодному допустимому объему изъятия древесины при уходе за лесами в Александровском лесничестве.

Нормативы режима рубок ухода в насаждениях основных лесобразующих пород по группам типов леса в лесном районе хвойно-широколиственных лесов при вырубке средневозрастных, приспевающих, спелых и перестойных насаждений, приводятся в Приложении 4.

Расчетная лесосека (ежегодный допустимый объем изъятия древесины) в средневозрастных, припевающих, спелых, перестойных лесных насаждениях при уходе за лесами

№ п/п	Показатели	Ед. изм.	Виды ухода за лесами						Итого
			прореживания	проходные рубки	рубки обно-вления	рубки пре-реформиро-вания	рубки ре-кон-струкции	рубка единич-ных деревьев	
1	2	3	4	5	6	7	8	9	10
Хозяйство хвойное									
Преобладающая порода – Сосна									
1	Выявленный фонд по лесоводствен-ным требованиям	га	62,1	22,3	-	-	-	-	84,4
		тыс. м ³	9,46	3,62	-	-	-	-	13,08
2	Срок повторяемости	лет	10	15					
3	Ежегодный размер пользования:								
	площадь	га	6,2	1,4	-	-	-	-	7,6
	выбираемый запас:								
	корневой	тыс.м ³	0,19	0,09	-	-	-	-	0,28
	ликвидный	тыс.м ³	0,14	0,08	-	-	-	-	0,22
	деловой	тыс.м ³	0,11	0,06	-	-	-	-	0,17
Преобладающая порода – Ель									
1	Выявленный фонд по лесоводствен-ным требованиям	га	445,5	799,3	-	-	-	-	1244,8
		тыс.м ³	29,96	37	-	-	-	-	66,96
2	Срок повторяемости	лет	10	15					
3	Ежегодный размер пользования:								
	площадь	га	44,6	53,3	-	-	-	-	97,9
	выбираемый запас:								
	корневой	тыс.м ³	1,7	2,23	-	-	-	-	3,93
	ликвидный	тыс.м ³	1,31	1,83	-	-	-	-	3,14
	деловой	тыс.м ³	0,91	1,34	-	-	-	-	2,25
Итого по хвойным									
1	Выявленный фонд по лесоводствен-	га	507,6	821,6	-	-	-	-	1329,2

№ п/п	Показатели	Ед. изм.	Виды ухода за лесами						Итого
			прореживания	проходные рубки	рубки об-ново-вления	рубки пе-реформи-рования	рубки ре-кон-струкции	рубка единич-ных деревь-ев	
1	2	3	4	5	6	7	8	9	10
	ным требованиям	тыс.м ³	39,42	40,62	-	-	-	-	80,04
2	Срок повторяемости	лет							
3	Ежегодный размер пользования:								
	площадь	га	50,8	54,7	-	-	-	-	105,5
	выбираемый запас:								
	корневой	тыс.м ³	1,89	2,32	-	-	-	-	4,21
	ликвидный	тыс.м ³	1,45	1,91	-	-	-	-	3,36
	деловой	тыс.м ³	1,02	1,4	-	-	-	-	2,42
Хозяйство мягколиственное Преобладающая порода – Береза									
1	Выявленный фонд по лесоводственным требованиям	га	409,5	304,8	-	-	-	-	714,3
		тыс.м ³	22,95	27,68	-	-	-	-	50,63
2	Срок повторяемости	лет	10	15					
3	Ежегодный размер пользования:								
	площадь	га	41	22,4	-	-	-	-	63,4
	выбираемый запас:								
	корневой	тыс.м ³	1,61	1,23	-	-	-	-	2,84
	ликвидный	тыс.м ³	1,15	1,09	-	-	-	-	2,24
	деловой	тыс.м ³	0,58	0,68	-	-	-	-	1,26
Итого по мягколиственным									
1	Выявленный фонд по лесоводственным требованиям	га	409,5	304,8	-	-	-	-	714,3
		тыс.м ³	22,95	27,68	-	-	-	-	50,63
2	Срок повторяемости	лет							
3	Ежегодный размер пользования:								
	площадь	га	41	22,4	-	-	-	-	63,4
	выбираемый запас:								
	корневой	тыс.м ³	1,61	1,23	-	-	-	-	2,84
	ликвидный	тыс.м ³	1,15	1,09	-	-	-	-	2,24

№ п/п	Показатели	Ед. изм.	Виды ухода за лесами						Итого
			проре- живания	проходные рубки	рубки об- но-вления	рубки пе- реформи- рования	рубки ре- кон- струкции	рубка единич- ных деревьев	
1	2	3	4	5	6	7	8	9	10
	деловой	тыс.м ³	0,58	0,68	-	-	-	-	1,26
Всего по лесничеству									
1	Выявленный фонд по лесоводствен- ным требованиям	га	917,1	1126,4	-	-	-	-	2043,5
		тыс.м ³	62,37	68,3	-	-	-	-	130,67
2	Срок повторяемости	лет							
3	Ежегодный размер пользования:								
	площадь	га	91,8	77,1	-	-	-	-	168,9
	выбираемый запас:								
	корневой	тыс.м ³	3,5	3,55	-	-	-	-	7,05
	ликвидный	тыс.м ³	2,6	3,0	-	-	-	-	5,6
	деловой	тыс.м ³	1,6	2,08	-	-	-	-	3,68

2.1.3. Расчетная лесосека (ежегодный допустимый объем изъятия древесины) при всех видах рубок

Формализованная составляющая нормативного расчета нормы использования лесов (расчетной лесосеки), такая как «Состав лесохозяйственных регламентов, порядок их разработки, срок их действия и порядок внесения в них изменений», утвержденный приказом Рослесхоза от 27.02.2017 № 72, рассматривает расчетную лесосеку как арифметическую составляющую объема заготовки древесины:

- от рубок спелых и перестойных насаждений (выборочные и сплошные рубки);
- от рубки леса при уходе за лесами;
- от рубки погибших и поврежденных насаждений;
- при рубке лесных насаждений на лесных участках, предназначенных для строительства, реконструкции и эксплуатации объектов инфраструктуры и объектов, не связанных с лесной инфраструктурой.

Расчет объёмов заготовки древесины в лесохозяйственном регламенте осуществлен с использованием информационной основы устройства лесов прежних лет, данных государственного лесного реестра, иных обследований, в соответствии с действующим законодательством.

В таблице 9 приведена расчетная лесосека (ежегодный допустимый объем изъятия древесины) при всех видах рубок по хозяйствам.

Таблица 9

Расчётная лесосека (ежегодный допустимый объём изъятия древесины) при всех видах рубок

площадь – га, запас – тыс. м3

Хозяйства	Ежегодный допустимый объём изъятия древесины														
	при рубке спелых и перестойных лесных насаждений			при рубке лесных насаждений при уходе за лесами			при рубке поврежденных и погибших лесных насаждений			при рубке лесных насаждений на лесных участках, предназначенных для строительства, реконструкции и эксплуатации объектов лесной, лесоперерабатывающей инфраструктуры и объектов, не связанных с созданием лесной инфраструктуры			всего		
	площадь	запас		площадь	запас		площадь	запас		площадь	запас		площадь	запас	
лик-видный		деловой	лик-видный		деловой	лик-видный		деловой	лик-видный		деловой	лик-видный		деловой	
1	2	3	4	5	6	7	8	9	10	11	12	13	14	15	16
Хвойные	77	17,9	16,2	105,5	3,36	2,42	4,5	1,18	0,41	27,0	5,1	4,0	214,0	27,54	23,03
Твердолиственные	2	0,3	0,2	-	-	-	-	-	-	-	-	-	2,0	0,3	0,2
Мягколиственные	757,8	141,53	71,54	63,4	2,24	1,26	-	-	-	136,0	19,9	12,1	957,2	163,67	85,0
Итого	836,8	159,73	87,94	168,9	5,6	3,68	4,5	1,18	0,41	163,0	25,0	16,2	1173,2	191,51	108,23

2.1.4. Возрасты рубок

Лесное законодательство возрастными рубками лесных насаждений считает возрасты лесных насаждений, устанавливаемые для заготовки древесины определенной товарной структуры (ч.4 ст.15 Лесного кодекса РФ).

Возрасты рубки леса устанавливаются для преобладающей породы каждого хозяйства и определяют тот минимальный возраст, при котором достигается воспроизводство наибольшего количества и наилучшего качества целевого ресурса леса в расчете на 1 га в год за оборот рубок.

Возрасты рубок лесных насаждений установлены в соответствии с ч.4 статьи 15 Лесного кодекса РФ, приказом Рослесхоза от 09.04.2015 № 105 «Об установлении возрастов рубок».

Таблица 10

Возрасты рубок (спелости) лесных насаждений

Виды целевого назначения лесов, в том числе категории защитных лесов	Хозсекции и входящие в них преобладающие породы	Классы бонитета	Возрасты рубок, лет
1	2	3	4
Защитные леса (кроме запретных полос, расположенных вдоль водных объектов)	Сосна	все	101-120
	Ель	все	101-120
	Лиственница	все	101-120
	Пихта	все	101-120
	Дуб семенной	все	121-140
	Ясень	все	121-140
	Липа медоносная	все	81-90
	Береза	все	71-80
	Ольха черная	все	71-80
	Липа	все	71-80
	Граб	все	71-80
	Дуб порослевой	все	71-80
	Тополь	все	51-60
	Осина	все	51-60
Ольха серая	все	51-60	
Эксплуатационные леса Защитные леса (только запретные полосы, расположенные вдоль водных объектов)	Сосна	все	81-100
	Ель	все	81-100
	Лиственница	все	81-100
	Пихта	все	81-100
	Дуб семенной	все	101-120
	Ясень	все	101-120
	Липа медоносная	все	81-90
	Береза	все	61-70
	Ольха черная	все	61-70
Липа	все	61-70	

Виды целевого назначения лесов, в том числе категории защитных лесов	Хозсекции и входящие в них преобладающие породы	Классы бонитета	Возрасты рубок, лет
1	2	3	4
Эксплуатационные леса Защитные леса (только запретные полосы, расположенные вдоль водных объектов)	Граб	все	61-70
	Дуб порослевой	все	61-70
	Тополь	все	41-50
	Осина	все	41-50
	Ольха серая	все	41-50

2.1.5. Процент (интенсивность) выборки древесины с учетом полноты древостоя и состава

С учетом объема вырубаемой древесины за один прием (интенсивность рубки) выборочные рубки подразделяются на следующие виды: очень слабой интенсивности – объем вырубаемой древесины достигает 10% от общего ее запаса, слабой интенсивности – 11% - 20%, умеренной интенсивности – 21% - 30%, умеренно высокой интенсивности – 31% - 40%, высокой интенсивности – 41% - 50%, очень высокой интенсивности – 51% - 70%.

Интенсивность рубок ухода за лесом для конкретных лесных насаждений устанавливается в зависимости от назначения лесов, типа лесорастительных условий, состава возраста класса бонитета, строения лесных насаждений и целей ухода. Выделяются следующие группы интенсивности рубки: очень слабая – до 10 процентов от запаса древесины до рубки; слабая – 11-20%; умеренная – 21-30%; умеренно-высокая – 31-40%; высокая – 41-50%. Интенсивность выборки древесины в лесничестве при уходе за лесом приведены в Приложении 4.

Интенсивность выборочных санитарных рубок определяется в зависимости от степени повреждения лесных насаждений и не должна превышать 70%.

При необходимости, вырубки лесных насаждений более 70% от общего объема древесины, назначаются в сплошные санитарные рубки, за исключением лесных насаждений, расположенных в защитных лесах, где критическая полнота лесных насаждений после проведения рубки не ограничивается.

Выборочные рубки спелых, перестойных лесных насаждений проводятся с интенсивностью, обеспечивающей формирование устойчивых лесных насаждений из второго яруса и подроста главных (целевых) пород. В этом случае проводится рубка части спелых и перестойных деревьев с сохранением второго яруса и подроста. Ко второму ярусу относятся часть деревьев древостоя, высота которых составляет от 0,5 до 0,8 высоты первого яруса. Отставшие в росте (старые) деревья первого яруса не относятся ко второму ярусу и подросту.

При добровольно-выборочных рубках равномерно по площади вырубаются в первую очередь поврежденные, перестойные и спелые с замедленным ростом деревья при условии обеспечения воспроизводства древесных пород, сохранения защитных и средообразующих свойств леса. Полнота древостоя после проведения данного вида выборочных рубок лесных насаждений не должна быть ниже 0,5.

Группово-выборочные рубки ведутся в лесных насаждениях с группово-разновозрастной структурой, при которых вырубается перестойные и спелые

деревья группами в соответствии с их размещением по площади лесосеки. Площадь вырубаемых групп составляет от 0,01 до 0,5 гектара.

При равномерно-постепенных рубках древостой одного класса возраста вырубается на лесосеке в несколько приемов путем равномерного разреживания с формированием в процессе рубки лесных насаждений из второго яруса и подроста предварительного или сопутствующего лесовосстановления. Равномерно-постепенные рубки также осуществляются в высоко- и среднеполнотных древостоях с угнетенным жизнеспособным подростом или вторым ярусом, в смешанных древостоях, образованных древесными породами, имеющими разный возраст спелости (хвойно-лиственных, осиново-березовых). Полнота древостоев при первых приемах рубок снижается до 0,5. При отсутствии или недостаточном для формирования насаждений количестве подроста в соответствующих лесорастительных условиях в процессе равномерно-постепенных рубок осуществляются меры содействия возобновлению леса.

При группово-постепенных (котловинных) рубках древостой вырубается группами (котловинами) в несколько приемов в течение периода, равного двум классам возраста, в местах, где имеются куртины подроста, а также обеспечивается их последующее появление, рубки проводятся в одновозрастных древостоях с групповым размещением подроста. Рубка спелого древостоя осуществляется постепенно вокруг групп подроста на площадях от 0,01 до 1,0 гектара (котловинами) за 3-5 приемов, проводимых в течение 30-40 лет.

Длительно-постепенные рубки проводятся в эксплуатационных лесах, недоступных для проведения добровольно-выборочных рубок, в разновозрастных насаждениях в два приема с оставлением на второй прием части деревьев, устойчивых в данных условиях, не достигших возраста спелости, которые вырубаются после достижения ими эксплуатационных размеров. Относительная полнота после первого приема рубки не должна быть ниже 0,5 в темнохвойных и ниже 0,4 в светлохвойных насаждениях. Период повторяемости приемов рубки - через 30-40 лет.

При проведении чересполосных постепенных рубок древостой вырубается в течение периода, равного одному классу возраста, в два - четыре приема. Рубка древостоя осуществляется в полосах шириной, не превышающей полуторной высоты древостоя, а в дубравах - двойной высоты древостоя при условии последующего создания лесных культур дуба с периодом повторяемости приемов 4-8 лет.

В мягколиственных ветроустойчивых насаждениях допускается проведение чересполосных постепенных рубок в течение периода, равного двум классам возраста.

После первого приема чересполосных постепенных рубок в насаждениях при отсутствии или недостаточном количестве подроста и второго яруса предусматриваются мероприятия по лесовосстановлению в соответствии с Правилами лесовосстановления, утвержденными уполномоченным федеральным органом исполнительной власти.

Каждый последующий прием рубки проводится после того, как на вырубленных в предшествующий прием рубки полосах обеспечено надежное возобновление леса.

При отсутствии или недостаточном количестве естественного возобновления леса, к моменту проведения очередного приема рубки допускается проведение мероприятий по искусственному или комбинированному лесовосстановлению, с увеличением интервала между приемами рубки на 3-5 лет.

В насаждениях с сильно угнетенным подростом и вторым ярусом могут назначаться комбинированные выборочные рубки в три приема, при которых в первый прием проводится равномерно-постепенная рубка интенсивностью 30-35 процентов по запасу, а после улучшения состояния молодняка - два приема чересполосной постепенной рубки.

Завершающий прием постепенных рубок проводится только после формирования на лесосеке жизнеспособного подроста и (или) второго яруса, обеспечивающего формирование целевых лесных насаждений.

2.1.6. Размеры лесосек

Сплошные рубки спелых, перестойных лесных насаждений осуществляются с соблюдением параметров организационно – технических элементов рубки, определенных «Правилами заготовки древесины и особенностями заготовки древесины в лесничествах, указанных в статье 23 Лесного Кодекса РФ», утвержденных приказом Минприроды России от 01.12.2020 № 993, (далее - Правила заготовки древесины) к которым относятся: площадь и ширина лесосек, количество зарубов, направление лесосеки, сроки и способы примыкания лесосек.

Предельные параметры основных организационно – технических элементов рубок спелых и перестойных лесных насаждений приведены ниже.

Таблица 10.1

Предельная площадь лесосек выборочных рубок в спелых и перестойных лесных насаждениях

1. Сплошные рубки спелых и перестойных лесных насаждений

Состав лесных насаждений по преобладающим породам	Предельная ширина лесосек, м	Предельная площадь лесосек, га	Срок примыкания, лет
1	2	3	4
Хвойно – широколиственный район европейской части Российской Федерации			
Сосна, лиственница	200	20	4
Ель, пихта	200	20	3
Дуб при семенном возобновлении	100	5	4
Дуб при порослевом возобновлении и другие твердолиственные	200	20	4
Мягколиственные	250	25	2

2. Выборочные рубки спелых и перестойных лесных насаждений

Вид рубки	Предельная площадь лесосек, га	
	защитные леса	эксплуатационные леса
1	2	3
Хвойно – широколиственный район европейской части Российской Федерации		
Добровольно – выборочные рубки	50	100
Группово – выборочные рубки	25	50
Длительно - постепенные рубки	20	40
Равномерно - постепенные рубки	25	50
Группово - постепенные рубки	15	30
Чересполосные постепенные рубки	15	30

Площадь лесосек при сплошных рубках спелых и перестойных лесных насаждений не должна превышать предельных параметров, установленных в Правилах заготовки древесины.

Лесотаксационные выделы, не превышающие по площади допустимые размеры лесосек, назначаются в рубку полностью, независимо от их фактической ширины, если они не примыкают к другим выделам со спелыми древостоями. Мелкие смежные выделы могут объединяться в одну лесосеку в пределах установленных максимальных ее размеров.

Лесотаксационные выделы, расположенные среди неспелых лесных насаждений, превышающие установленные размеры лесосек менее чем в 1,5 раза, назначаются в рубку полностью.

В целях обеспечения рационального использования лесов, восстановления и поддержания естественной структуры лесных насаждений, теряющих свои средообразующие, водоохранные, санитарно-гигиенические, оздоровительные и иные полезные функции, на лесных участках, переданных в аренду для заготовки древесины, площади отдельных лесосек сплошных рубок могут быть увеличены, но не более чем в 1,5 раза.

2.1.7. Сроки примыкания лесосек

Размещение лесосек при проведении сплошных рубок должно производиться длинной стороной лесосеки перпендикулярно направлению преобладающих ветров.

Размещение лесосек в смежных кварталах (через просеку) в один год заготовки должно производиться с соблюдением организационно-технических параметров по ширине, длине лесосеки и количеству зарубов. В случае если размещение лесосек в смежных кварталах происходит в разные годы, то их размещение через просеку должно производиться с соблюдением установленных сроков примыкания как по длинной, так и по короткой стороне лесосек.

Во всех лесах устанавливается непосредственное примыкание лесосек при сплошных рубках как по короткой, так и по длинной стороне, а в лесах, произрастающих в поймах рек, - чересполосное примыкание лесосек.

При непосредственном примыкании очередная лесосека вырубается с учетом срока примыкания следом за предыдущей лесосекой. При чересполосном примыкании очередная лесосека размещается через полосу леса шириной, равной предельной ширине лесосек.

Срок примыкания лесосек при сплошных рубках устанавливается, не считая года рубки, с учетом периодичности плодоношения древесных пород, обеспечения их успешного естественного восстановления лесов или условий создания лесных культур, сохранения экологических свойств лесов.

При искусственном восстановлении лесов на лесосеке или при сохранении подроста целевых пород допускается установление срока примыкания по любой стороне лесосеки не менее двух лет.

Сроки примыкания лесосек выборочных рубок спелых, перестойных лесных насаждений не устанавливаются.

В случае примыкания лесосек при выборочных рубках спелых, перестойных лесных насаждений интенсивностью 40 % и более при их примыкании к лесосекам сплошных рубок спелых, перестойных лесных насаждений сроки примыкания устанавливаются такие же, как и для сплошных рубок спелых, перестойных лесных насаждений.

2.1.8. Количество зарубов

Лесосеки одного года рубки (зарубы) размещаются в установленном порядке на определенном расстоянии друг от друга в зависимости от ширины лесосеки и других условий. Количество зарубов устанавливается в расчете на 1 км стороны лесного квартала.

Направление рубки характеризуется направлением, в котором каждая последующая лесосека примыкает к предыдущей лесосеке.

Количество зарубов (лесосек) в расчете на 1 км в зависимости от установленной ширины лесосек, ветроустойчивости оставляемых полос леса устанавливается: при ширине (протяженности) лесосек до 50 м – не более 4; при ширине (протяженности) лесосек 51-150 м – не более 3; при ширине (протяженности) лесосек 151-250 м – не более 2, при ширине (протяженности) лесосек свыше 250 м – 1.

Между зарубами оставляются участки леса, равные ширине лесосек, установленной для этих насаждений.

2.1.9. Сроки повторяемости рубок

Сроки повторяемости рубок ухода за лесом в лесничестве приводятся в Приложении 4 с учетом вида рубки, групп типов леса, состава лесных насаждений до рубки.

2.1.10. Методы лесовосстановления

Лесовосстановление осуществляется в целях восстановления вырубленных, погибших, поврежденных лесов в соответствии со статьей 62 Лесного кодекса Российской Федерации и обеспечивает восстановление лесных насаждений, сохранение биологического разнообразия и полезных функций лесов.

Мероприятия по лесовосстановлению планируются путем естественного, искусственного или комбинированного восстановления лесов (далее – способы лесовосстановления) в соответствии с критериями, установленными приказом Минприроды России от 29.12.2021 № 1024 «Об утверждении Правил лесовосстановления, формы, состава, порядка согласования проекта лесовосстановления, оснований для отказа в его согласовании, а также требований к формату в электронной форме проекта лесовосстановления».

Лесовосстановление осуществляется естественным, искусственным или комбинированным способом в целях восстановления вырубленных, погибших, поврежденных лесов, а также сохранения полезных функций лесов, их биологического разнообразия.

1) Естественное восстановление лесов (далее – естественное лесовосстановление) происходит вследствие как природных процессов, так и мер содействия лесовосстановлению:

- сохранение жизнеспособного укоренившегося подроста и молодняка основных лесных древесных пород при проведении рубок лесных насаждений;
- уход за подростом (молодняком) основных лесных древесных пород на площадях, не занятых лесными насаждениями (оправка подроста, окашивание подроста, изреживание подроста, внесение удобрений, обработка гербицидами);
- минерализация поверхности почвы механическими, химическими или огневыми средствами на местах планируемых рубок спелых и перестойных насаждений, на гарях и площадях, предназначенных для лесовосстановления;
- оставление семенных деревьев, куртин и групп из деревьев лесных древесных пород, количество и схема размещения которых указываются в технологической карте лесосечных работ;
- огораживание лесного участка;
- подавление порослевой и корнеотпрысковой способности деревьев (инъекции арборицидов или окольцовывание);
- иные мероприятия, указанные в лесохозяйственном регламенте лесничества.

2) Искусственное лесовосстановление представляет собой деятельность, связанную с выращиванием лесных насаждений, в том числе посев, посадку саженцев, сеянцев основных лесных древесных пород, агротехнический уход за лесными насаждениями (рыхление почвы, уничтожение или предупреждение появления нежелательной растительности и другие мероприятия, направленные на повышение приживаемости саженцев, сеянцев основных лесных древесных пород и улучшение условий их роста), а также иные мероприятия, предусмотренные Правилами, до момента отнесения земель, на которых осуществляется искусственное лесовосстановление, к землям, на которых расположены леса.

Основным методом создания лесных культур на территории лесничества является посадка сеянцев, саженцев сосны обыкновенной и ели европейской, в том числе с закрытой корневой системой.

3) Комбинированное восстановление лесов (далее – комбинированное лесовосстановление) осуществляется за счет сочетания естественного и искусственного лесовосстановления.

2.1.11. Сроки использования лесов для заготовки древесины и другие сведения

Заготовка древесины представляет собой предпринимательскую деятельность, связанную с рубкой лесных насаждений, а также с вывозом из леса древесины (ч. 1 ст. 29 Лесного кодекса РФ).

Заготовка древесины осуществляется в соответствии с Правилами заготовки древесины, с Лесным планом субъекта Российской Федерации, лесохозяйственным регламентом лесничества, а также проектом освоения лесов и лесной декларацией (за исключением случаев заготовки древесины на основании договора купли-продажи лесных насаждений или указанного в части 5 статьи 19 Лесного кодекса РФ контракта).

Граждане, юридические лица осуществляют заготовку древесины на основании договора аренды лесных участков (ч. 9 ст. 29 Лесного кодекса РФ) сроком от 10 до 49 лет.

Граждане вправе заготавливать древесину для целей отопления, возведения строений и иных собственных нужд (ч. 1 ст. 30 Лесного кодекса РФ).

Граждане осуществляют заготовку древесины для собственных нужд на основании договора купли-продажи лесных насаждений (ч.4 ст. 30 Лесного кодекса Российской Федерации).

Древесина, заготовленная гражданами для собственных нужд, не может отчуждаться или переходить от одного лица к другому иными способами (ч. 4.1 ст. 30 Лесного кодекса РФ).

В случае, если федеральными законами допускается осуществление заготовки древесины федеральными государственными учреждениями, лесные участки, находящиеся в государственной собственности, могут предоставляться этим учреждениям для указанной цели в постоянное (бессрочное) пользование (ст. 29.1 Лесного кодекса РФ).

При осуществлении мероприятий по охране, защите, воспроизводству лесов государственными (муниципальными) учреждениями, бюджетными и автономными учреждениями, подведомственными федеральным органам исполнительной власти, органам исполнительной власти субъектов Российской Федерации, органам местного самоуправления, в пределах полномочий указанных органов, одновременно осуществляется продажа лесных насаждений для заготовки древесины в соответствии с Лесным кодексом РФ (ст. 19 Лесного кодекса РФ).

Рубка лесных насаждений, трелевка (транспортировка), частичная переработка, хранение, вывоз заготовленной древесины осуществляются лицом, использующим лесной участок в целях заготовки древесины, в течение 12 месяцев с даты начала декларируемого периода согласно лесной декларации. В случае заготовки древесины на основании договора купли-продажи лесных насаждений или контракта, указанного в части 5 статьи 19 Лесного кодекса, рубка лесных

насаждений, трелевка (транспортировка), частичная переработка, хранение, вывоз осуществляются в течение срока, установленного договором или контрактом соответственно.

Увеличение сроков рубки лесных насаждений, трелевки (транспортировки), частичной переработки, хранения, вывоза древесины, указанных в настоящем пункте, допускается в случае возникновения неблагоприятных погодных условий, исключающих своевременное исполнение данных требований, подтвержденных справкой Федеральной службы по гидрометеорологии и мониторингу окружающей среды.

Срок рубки лесных насаждений, трелевки (транспортировки), частичной переработки, хранения, вывоза древесины может быть увеличен не более чем на 12 месяцев уполномоченным органом по письменному заявлению лица, использующего леса.

Разрешение на изменение сроков рубки лесных насаждений, трелевки (транспортировки), частичной переработки, хранения, вывоза древесины выдается в письменном виде с указанием местонахождения лесосеки (участковое лесничество, номер лесного квартала, номер лесотаксационного выдела, номер лесосеки), площади лесосеки, объема древесины и вновь установленного (продленного) срока (даты) рубки лесных насаждений, трелевки (транспортировки), частичной переработки, хранения, вывозки древесины.

Согласно части 2 статьи 23.1 Лесного кодекса РФ для заготовки древесины, если иное не установлено Лесным кодексом РФ, допускается осуществление рубок:

- спелых, перестойных лесных насаждений;
- средневозрастных, приспевающих, спелых, перестойных лесных насаждений при осуществлении мероприятий по сохранению лесов;
- лесных насаждений любого возраста на лесных участках, предназначенных для строительства, реконструкции и эксплуатации объектов, предусмотренных статьями 13, 14, 21 и 21.1 Лесного Кодекса, для выполнения работ, предусмотренных статьей 68.3 Лесного Кодекса.

Заготовка древесины осуществляется в пределах расчетной лесосеки лесничества, по видам целевого назначения лесов, хозяйствам и преобладающим породам.

Проведение рубок ухода в молодняках имеет сезонный характер.

Осветления и прочистки проводятся при облиственном состоянии деревьев в течении всего вегетационного периода, а в густых молодняках преимущественно в весенний период. В хвойных молодняках целесообразна позднеосенняя и раннезимняя рубка до образования глубокого снежного покрова.

Все рубки в пойменных леса следует проводить преимущественно в зимний период по промерзшему грунту.

2.2. Нормативы, параметры и сроки использования лесов для заготовки живицы

Использование лесов для заготовки живицы регламентируется ст. 31 Лесного кодекса РФ и приказом Минприроды России от 09.11.2020 № 911 «Об утверждении Правил заготовки живицы».

Заготовка живицы представляет собой предпринимательскую деятельность, связанную с подсочкой хвойных лесных насаждений, хранением живицы и вывозом ее из леса.

Заготовка живицы осуществляется в лесах, которые предназначены для заготовки древесины.

Таблица 11

Фонд подсочки древостоев; площадь, га

№ п/п	Показатели	Подсочка		
		целевое назначение лесов		
		защитные леса	эксплуатационные леса	Итого
1	2	3	4	5
1.	Всего спелых и перестойных насаждений пригодных для подсочки:	-	240	240
1.1.	Из них:			
	не вовлечены в подсочку	-	240	240
	нерентабельные для подсочки	-	240	240
2.	Ежегодный объём подсочки	-	-	-

В лесном фонде Александровского лесничества выявлено 240 га спелых и перестойных сосновых насаждений, пригодных для подсочки. В связи с тем, что сосновые насаждения представлены разрозненными участками, проведение подсочки нерентабельно.

Параметры подсочки приведены в приложениях 5 и 6.

Таблица 11.1

Продолжительность проведения подсочки

Срок подсочки, лет	Период подсочки, годы с начала эксплуатации	Продолжительность подсочки, лет	Категория подсочки
1	2	3	4
15	с 1-го по 5-й	5	III
	с 6-го по 12-й	7	II
	с 13-го по 15-й	3	I
10	с 1-го по 7-й	7	II
	с 8-го по 10-й	3	I

Общая ширина межкарровых ремней и количество карр на стволах деревьев для различных категорий проведения подсочки

Диаметр ствола де- рева в коре на высоте 1,3 м, см	I категория		II категория		III категория	
	Количес- тво карр на стволе де- рева, шт.	общая ши- рина меж- кар-ровых ремней, см	количе- ство карр на стволе дерева, шт.	общая ши- рина меж- кар-ровых ремней, см	количе- ство карр на стволе дерева, шт.	общая ши- рина меж- кар-ровых ремней, см
1	2	3	4	5	6	7
20	1	20	1	30	-	-
24	1 - 2	20	1 - 2	30	-	-
28	1 - 2	20	1 - 2	30	1	28
32	1 - 2	20	1 - 2	32	1	32
36	1 - 2	20	1 - 2	36	1	36
40	1 - 2	24	1 - 2	40	1	40
44	2	24	2	44	1	44
48	2	24	2	48	1	48
52	2	30	2	52	1	52
56	2	30	2	56	1	56
60	2	30	2	60	1	60
Более 60	2 - 3	40	2 - 3	Равна диаметру ствола дерева	2	Равна 1/2 диаметра ствола дерева

Срок разрешенного использования лесов для сбора живицы: май - сентябрь.

Срок проведения подсочки лесных насаждений сосны не должен превышать 15 лет. Нормативны разрешенного использования лесов для сбора живицы приведены в Приложении 5.

В соответствии с п. 32, приказа Минприроды России от 09.11.2020 № 911 «Об утверждении правил заготовки живицы», лица, использующие леса для заготовки живицы имеют право:

- осуществлять использование лесов в соответствии с условиями договора аренды лесного участка;
- после первого года проведения подсочки исключить из подсочки до 10 процентов здоровых деревьев низкой смолопродуктивности от общего числа деревьев, пригодных к проведению подсочки;
- создавать согласно части 1 статьи 13 Лесного кодекса РФ лесную инфраструктуру, в том числе лесные дороги;
- иметь другие права, если их реализация не противоречит требованиям законодательства Российской Федерации.

Лица, использующие леса для заготовки живицы, обязаны:

- составлять проект освоения лесов в соответствии с частью 1 статьи 88 Лесного кодекса РФ;
- осуществлять использование лесов в соответствии с проектом освоения лесов, утвержденным в порядке, установленном законодательством Российской Федерации;
- соблюдать условия договора аренды лесного участка;
- осуществлять использование лесов для заготовки живицы способами и технологиями, исключающими возникновение эрозии почв, негативное воздействие на последующее воспроизводство лесов, а также на состояние водных и других природных объектов;
- осуществлять меры противопожарного обустройства лесов на предоставленном лесном участке;
- осуществлять хранение заготовленной живицы в лесу в соответствии с правилами пожарной безопасности в лесах;
- осуществлять вывоз заготовленной живицы из леса в период действия договора аренды лесного участка;
- осуществлять мероприятия по предупреждению распространения вредных организмов;
- ежегодно подавать лесную декларацию;
- представлять отчет об использовании лесов;
- представлять отчет об охране лесов от пожаров;
- представлять отчет о защите лесов;
- представлять в уполномоченный орган государственной власти, орган местного самоуправления документированную информацию, предусмотренную частью 2 статьи 91 Лесного кодекса РФ, для внесения в государственный лесной реестр;
- выполнять другие обязанности, предусмотренные законодательством Российской Федерации.

Сроки использования лесов для заготовки живицы.

Конкретные сроки использования лесов устанавливаются в договоре аренды сроком от 10 до 49 лет (в соответствии с ч.3 ст. 72 Лесного кодекса РФ).

2.3. Нормативы, параметры и сроки использования лесов для заготовки и сбора недревесных лесных ресурсов

В соответствии с частью 2 статьи 32 Лесного кодекса РФ, приказом Минприроды России от 28.07.2020 № 496 «Об утверждении Правил заготовки и сбора недревесных лесных ресурсов» к недревесным лесным ресурсам относятся пни, береста, кора деревьев и кустарников, хворост, валежник, веточный корм, еловая пихтовая, сосновая лапы, ели или деревья других хвойных пород для новогодних праздников, мох, лесная подстилка, камыш, тростник и подобные лесные ресурсы.

Граждане, юридические лица осуществляют заготовку и сбор недревесных лесных ресурсов на основании договоров аренды лесных участков.

В исключительных случаях, предусмотренных законами субъектов Российской Федерации, допускается осуществление заготовки елей и (или) деревьев других хвойных пород для новогодних праздников гражданами, юридическими лицами на основании договоров купли-продажи лесных насаждений без предоставления лесных участков.

Невыполнение гражданами, юридическими лицами, осуществляющими использование лесов, лесохозяйственного регламента и проекта освоения лесов является основанием для досрочного расторжения договоров аренды лесного участка или договоров купли-продажи лесных насаждений.

Заготовленные недревесные лесные ресурсы являются согласно части 1 статьи 20 Лесного кодекса РФ собственностью лесопользователя, которому лесной участок передан для использования лесов для заготовки и сбора недревесных лесных ресурсов.

В случае заключения с лесопользователем договора купли-продажи лесных насаждений без предоставления лесных участков для осуществления заготовки елей или деревьев других хвойных пород для новогодних праздников гражданами, юридическими лицами право собственности на такие заготовленные недревесные лесные ресурсы принадлежит лицам, с которыми заключены соответствующие договоры купли-продажи лесных насаждений без предоставления лесных участков.

Заготовка и сбор недревесных лесных ресурсов могут ограничиваться в соответствии со статьей 27 Лесного кодекса РФ.

Заготовка и сбор недревесных лесных ресурсов могут быть ограничены или запрещены в районах, загрязненных радиоактивными веществами.

Заготовка пней (заготовка пневого осмола).

Заготовка пней (заготовка пневого осмола) разрешается в лесах любого целевого назначения, в которых она не может нанести ущерба насаждениям, подросту, несомкнувшимся лесным культурам.

Заготовка пневого осмола не допускается в противоэрозионных лесах, на берегозащитных, почвозащитных участках лесов, расположенных вдоль водных объектов, склонов оврагов, в лесах научного или исторического значения, а также в молодняках с полнотой 0,8 - 1,0 и несомкнувшихся лесных культурах.

Ямы, оставленные после заготовки пней (заготовки пневого осмола), должны быть засыпаны плодородным слоем почвы и заровнены.

Заготовка бересты.

Заготовка бересты допускается с растущих деревьев на отведенных в рубку лесных насаждениях, на лесных участках, подлежащих расчистке (квартальные просеки, минерализованные полосы, противопожарные разрывы, трассы противопожарных и лесохозяйственных дорог и другие площади, на которых не требуется сохранение насаждений), а также со свежесрубленных деревьев на лесосеках при проведении выборочных и сплошных рубок.

Заготовка бересты с растущих деревьев должна производиться в весенне-летний и осенний периоды без повреждения луба. При этом используемая для заготовки часть ствола не должна превышать половины общей высоты дерева.

Заготовка бересты с сухостойных и валежных деревьев производится в течение всего года.

Запрещается рубка деревьев для заготовки бересты.

Заготовка коры деревьев и кустарников.

Заготовка коры деревьев и кустарников осуществляется одновременно с рубкой деревьев и кустарников в течение всего года. Ивовое корье заготавливается в весенне-летний период.

Заготовка коры деревьев и кустарников не допускается, если эта деятельность ведет к снижению качества заготовленной лесопродукции.

Для заготовки ивового корья пригодны кустарниковые ивы в возрасте 5 лет и старше, древовидные - 15 лет и старше.

Заготовка хвороста.

При заготовке хвороста осуществляется сбор срезанных тонких стволов диаметром в комле до 4 см малоценных сопутствующих пород, подлежащих вырубке или производству рубок ухода за молодняками естественного и искусственного происхождения основной лесобразующей породы, на которую ведется хозяйство.

При заготовке хвороста не допускается спил деревьев и кустарников, их вершин, сучьев и ветвей.

Не допускается обрубка сучьев и вершин с сырораствующих деревьев. Заготовка хвороста осуществляется в течение всего года.

Заготовка валежника.

При заготовке валежника осуществляется сбор лежащих на поверхности земли остатков стволов деревьев, сучьев, не являющихся порубочными остатками в местах проведения лесосечных работ, и (или) образовавшихся вследствие естественного отмирания деревьев, при их повреждении вредными организмами, буреломе, снеговале, и других природных явлений.

Заготовка валежника осуществляется в течение всего года.

При заготовке валежника допускается применение ручного инструмента (ручных пил, топоров, легких бензопил).

Заготовка веточного корма.

При заготовке веточного корма осуществляется сбор ветвей толщиной до 1,5 см, заготовленных из побегов лиственных и хвойных пород и предназначенных на корм скоту.

Заготавливают веточный корм из побегов лиственных пород в основном летом, хвойных пород - круглогодично.

Заготовка веточного корма производится со срубленных деревьев при проведении выборочных и сплошных рубок.

Заготовка еловых, пихтовых, сосновых лап.

Заготовка еловых, пихтовых, сосновых лап разрешается только со срубленных деревьев на лесосеках при проведении выборочных и сплошных рубок, за исключением опытных и экспериментальных рубок, отбора модельных деревьев на постоянных пробных площадях в лесах, переданных для осуществления научно-исследовательской деятельности, образовательной деятельности.

Заготовка елей или деревьев других хвойных пород для новогодних праздников.

Заготовка елей или деревьев других хвойных пород для новогодних праздников в первую очередь производится на специальных плантациях, лесных участках, подлежащих расчистке (квартальные просеки, минерализованные полосы, противопожарные разрывы, трассы противопожарных и лесохозяйственных дорог, линии электропередачи, зоны затопления и другие площади, где не требуется сохранения подроста и насаждений).

Допускается заготовка елей или деревьев других хвойных пород для новогодних праздников из вершинной части срубленных елей.

Заготовка мха, лесной подстилки, опавших листьев, камыша, тростника и подобных лесных ресурсов.

Заготовка мха, лесной подстилки, опавших листьев, камыша, тростника производится с целью их использования в качестве вспомогательного материала для строительства, а также корма и подстилки для сельскохозяйственных животных или приготовления компоста. При их заготовке не должен быть нанесен вред окружающей природной среде.

Сбор лесной подстилки и опавшего листа разрешается производить на одной и той же площади не чаще одного раза в пять лет. Сбор подстилки должен производиться частично, без углубления на всю ее толщину.

Сбор лесной подстилки должен производиться в конце летнего периода, но до наступления листопада, чтобы опадание листвы и хвои создало естественное удобрение лесной почвы.

Запрещается сбор подстилки в лесах, выполняющих функции защиты природных и иных объектов, в лесах, расположенных в водоохранных зонах, в ценных лесах.

Заготовка (выкопка) деревьев, кустарников и лиан на лесных участках.

Заготовка (выкопка) деревьев на лесных участках может проводиться на нелесных землях (дороги, просеки) из числа самосева хвойных, твердолиственных пород до 40 лет, мягколиственных пород до 20 лет, в кедровых насаждениях и насаждениях твердолиственных пород семенного происхождения - до 40 лет.

Заготовка (выкопка) деревьев может проводиться на лесных участках, подлежащих расчистке (квартальные просеки, минерализованные полосы, противопожарные разрывы, трассы противопожарных и лесохозяйственных дорог, линии электропередачи, зоны затопления и другие площади, где не требуется сохранения подроста и насаждений).

Заготовка (выкопка) кустарников подлеска на лесных участках может проводиться в насаждениях с подлеском средней или высокой густоты и преобладанием в его составе заготавливаемого вида. Число оставшихся кустов заготавливаемого вида после выкопки не должно быть менее 1000 штук на гектар.

Ямы, оставленные после заготовки (выкопки) деревьев, кустарников и лиан, должны быть засыпаны плодородным слоем почвы и заровнены.

Заготовка веников, ветвей и кустарников для метел и плетения.

Заготовка веников, ветвей и кустарников лиственных пород для метел и плетения производится на лесных участках, подлежащих расчистке (квартальные

просеки, противопожарные разрывы, трассы противопожарных и лесохозяйственных дорог, сенокосы, линии электропередачи, зоны затопления и другие площади, где не требуется сохранения подроста и насаждений), а также со срубленных деревьев на лесосеках при проведении выборочных и сплошных рубок.

Заготовка веников, ветвей и кустарников для метел и плетения не допускается при проведении опытных и экспериментальных рубок, отбора модельных деревьев на постоянных пробных площадях в лесах, переданных для осуществления научно-исследовательской деятельности, образовательной деятельности.

Заготовка древесной зелени.

К древесной зелени относятся листья, почки, хвоя и побеги хвойных и лиственных пород с диаметром до 8 мм у основания.

Заготовка древесной зелени для производства хвойно-витаминной муки разрешается только со срубленных деревьев на лесосеках при проведении выборочных и сплошных рубок.

Для производства пихтового масла разрешается ручная заготовка древесной зелени (пихтовой лапки) в спелых пихтовых насаждениях в весенне-летний период с растущих деревьев диаметром не менее 18 см путем обрезки веток острыми инструментами на протяжении не более 30% живой кроны. При этом срезы сучьев должны быть прямыми и гладкими, без отлупов, расщепов, задиров и надломов, а длина оставляемых на деревьях оснований сучьев должна быть не менее 30 см.

Повторная заготовка пихтовой лапки в одних и тех же насаждениях допускается не ранее чем через 4 - 5 лет.

Заготовка древесной зелени не допускается при проведении опытных и экспериментальных рубок, отбора модельных деревьев на постоянных пробных площадях в лесах, переданных для осуществления научно-исследовательской деятельности, образовательной деятельности.

Заготовка елей и (или) других деревьев других хвойных пород для проведения новогодних праздничных мероприятий в государственных (муниципальных) учреждениях, массовых праздничных мероприятий, проводимых органами государственной власти Владимирской области и (или) органами местного самоуправления муниципальных образований Владимирской области осуществляется в соответствии с Областным законом Владимирской области от 07.12.2009 № 165-03 «Об установлении исключительных случаев заготовки древесины и недревесных лесных ресурсов на основании договоров купли-продажи лесных насаждений во Владимирской области».

Заготовка елей и (или) деревьев других хвойных пород для новогодних праздников в первую очередь производится на специальных плантациях, лесных участках, подлежащих расчистке (квартальные просеки, минерализованные полосы, противопожарные разрывы, трассы противопожарных и лесохозяйственных дорог и другие площади, где не требуется сохранения подроста и насаждений).

Допускается заготовка елей и (или) деревьев других хвойных пород для новогодних праздников из вершинной части срубленных елей.

В соответствии с частью 1 статьи 11 Лесного кодекса РФ, граждане имеют право свободно и бесплатно пребывать в лесах и для собственных нужд осуществлять заготовку недревесных лесных ресурсов.

Заготовка и сбор гражданами недревесных ресурсов для собственных нужд регламентируется ст. 33 Лесного кодекса РФ и Областным законом от 11.12.2007 №180-03 «О порядке заготовки и сбора гражданами недревесных лесных ресурсов, заготовки пищевых лесных ресурсов и сбора лекарственных растений для собственных нужд на территории Владимирской области».

В соответствии с п. 11, гл. II Приказа Минприроды России от 28.07.2020 № 496 «Об утверждении Правил заготовки и сбора недревесных лесных ресурсов», граждане, юридические лица, использующие леса для заготовки и сбора недревесных лесных ресурсов, имеют право:

- осуществлять использование лесов в соответствии с условиями договора аренды лесного участка (договора купли-продажи лесных насаждений);
- создавать согласно части 1 статьи 13 Лесного кодекса РФ лесную инфраструктуру, в том числе лесные дороги;
- возводить согласно части 3 статьи 32 Лесного кодекса РФ на предоставленных лесных участках навесы и другие временные постройки.

В соответствии с п. 12 Минприроды России от 28.07.2020 № 496 «Об утверждении Правил заготовки и сбора недревесных лесных ресурсов», граждане, юридические лица, использующие леса для заготовки и сбора недревесных лесных ресурсов, обязаны:

- составлять проект освоения лесов в соответствии с частью 1 статьи 88 Лесного кодекса РФ;
- осуществлять использование лесов в соответствии с проектом освоения лесов; соблюдать условия договора аренды лесного участка (договора купли-продажи лесных насаждений);
- осуществлять меры санитарной безопасности в лесах, в том числе санитарно-оздоровительные и профилактические мероприятия по защите лесов
- соблюдать правила пожарной безопасности в лесах;
- осуществлять меры, направленные на исключение случаев загрязнения (в том числе радиоактивными веществами) лесов и иного негативного воздействия на леса;
- подавать ежегодно лесную декларацию;
- представлять отчет об использовании лесов;
- представлять отчет об охране лесов от пожаров;
- представлять отчет о защите лесов;
- представлять в уполномоченный орган государственной власти, орган местного самоуправления документированную информацию, предусмотренную частью 2 статьи 91 Лесного кодекса РФ, для внесения в государственный лесной реестр.

2.3.1. Нормативы (ежегодные допустимые объемы) и параметры использования лесов для заготовки недревесных лесных ресурсов по их видам

Таблица 12

Параметры разрешённого использования лесов для заготовки недревесных лесных ресурсов

№ п.п.	Вид недревесного лесного ресурса	Единица измерения	Ежегодный допустимый объём заготовки
1	2	3	4
1	Еловая, сосновая лапы	тонн	455
2	Береста	тонн	573
3	Кора деревьев и кустарников (ивовое корье)	тонн	4
4	Древесная зелень	тонн	5042
5	Новогодние ели	га/тыс. шт.	-

Сырьевая база ивового корья представлена естественными ивняками, преимущественно в пойменных местообитаниях и приуроченных к пойме кустарниковых лугах, заболоченных лесах, т.е. в местах с достаточным увлажнением и плодородием почвы.

Заготовку ивового корья производят с деревьев тех видов ив, у которых в коре содержится не менее 7% дубильных веществ (при влажности 16%).

Древовидные ивы: козья – таннидность корья 16%; ломкая, пятитычинковая – 10%.

Кустарниковые: серая, миндалевидная – таннидность корья 17%; пепельная, ушастая – 11%; длиннолистная, чернеющая – 10,5%; лапландская – 8-14%; грушанколистная – 11%. Низкотаннидные ивы: ветла и шелюга – таннидность корья – 6,7%.

Для заготовки корья пригодны кустарниковые ивы в возрасте 5 лет и старше, древовидные – 15 лет и старше. Учёту подлежат ивняки вышеуказанных видов с древесным запасом не менее 5 м³/га.

Ежегодные допустимые объемы, указанные в таблице 12, позволяют рекомендовать в Александровском лесничестве в установленном порядке использование лесов для заготовки большинства видов технических недревесных ресурсов.

Конкретные сроки использования лесов устанавливаются в договоре аренды сроком от 10 до 49 лет (в соответствии с п.3 ст. 72 Лесного кодекса Российской Федерации).

2.4. Нормативы, параметры и сроки использования лесов для заготовки пищевых лесных ресурсов и сбора лекарственных растений

Использование лесов для заготовки пищевых лесных ресурсов и сбора лекарственных растений регламентируется статьей 34 Лесного кодекса РФ и

Правилами заготовки пищевых лесных ресурсов и сбора лекарственных растений, утверждёнными приказом Минприроды России от 28.07.2020 № 494 «Об утверждении Правил заготовки пищевых лесных ресурсов и сбора лекарственных растений».

Кроме этого, в соответствии с частью 1 ст. 11 и ст. 35 Лесного кодекса РФ и Областным законом от 11.12.2007 № 180-03 «О порядке заготовки и сбора гражданами недревесных лесных ресурсов, заготовки пищевых лесных ресурсов и сбора лекарственных растений для собственных нужд на территории Владимирской области», граждане имеют право для собственных нужд осуществлять заготовку и сбор дикорастущих плодов, ягод, орехов, грибов и др. пищевых лесных ресурсов, кроме случаев предусмотренных Лесным кодексом РФ.

Лесные участки для заготовки пищевых лесных ресурсов и сбора лекарственных растений предоставляются гражданам, юридическим лицам на основании договора аренды лесных участков сроком от 10 до 49 лет.

В соответствии с п. 11, приказа Минприроды России от 28.07.2020 № 494 «Об утверждении Правил заготовки пищевых лесных ресурсов и сбора лекарственных растений», граждане, юридические лица, использующие леса для заготовки пищевых лесных ресурсов и сбора лекарственных растений, имеют право:

- осуществлять использование лесов в соответствии с условиями договора аренды лесного участка;
- создавать лесную инфраструктуру, в том числе лесные дороги;
- размещать на предоставленных лесных участках сушилки, грибоварни, склады и другие некапитальные строения, сооружения;
- иметь другие права, если их реализация не противоречит требованиям законодательства Российской Федерации.

В соответствии с п. 12, приказа Минприроды России от 28.07.2020 № 494 «Об утверждении Правил заготовки пищевых лесных ресурсов и сбора лекарственных растений», граждане, юридические лица, использующие леса для заготовки пищевых лесных ресурсов и сбора лекарственных растений, обязаны:

- составлять проект освоения лесов;
- осуществлять использование лесов в соответствии с проектом освоения лесов и договором аренды лесного участка;
- ежегодно подавать лесную декларацию;
- представлять сведения, предусмотренные частью 1 статьи 49, частью 1 статьи 60, частью 1 статьи 60.11, частью 1 статьи 66 Лесного кодекса РФ;
- осуществлять меры противопожарного обустройства лесов на предоставленном лесном участке;
- осуществлять мероприятия по предупреждению распространения вредных организмов;
- после прекращения действия договора аренды лесного участка привести лесной участок в состояние, пригодное для его дальнейшего

использования по целевому назначению в соответствии с видом разрешенного использования;

– представлять в уполномоченный орган государственной власти, орган местного самоуправления документированную информацию, предусмотренную частью 2 статьи 91 Лесного кодекса РФ, для внесения в государственный лесной реестр;

– выполнять другие обязанности, предусмотренные законодательством Российской Федерации, договоров аренды лесного участка.

2.4.1. Нормативы (ежегодные допустимые объемы) и параметры разрешённого использования лесов для заготовки пищевых лесных ресурсов и сбора лекарственных растений по их видам

К пищевым лесным ресурсам, заготовка которых осуществляется в соответствии с настоящим Лесным кодексом РФ, относятся дикорастущие плоды, ягоды, орехи, грибы, семена, берёзовый сок и другие лесные ресурсы.

Сбор ягод, грибов, лекарственных трав, носит на территории лесов лесничества любительский характер и их промышленный сбор прошлым лесоустройством не проектировался.

В настоящем лесохозяйственном регламенте произведена оценка урожайности ягод, грибов, лекарственного сырья в лесничестве, согласно нормативным региональным таблицам, приведенных в «Руководстве по учету и оценке второстепенных лесных ресурсов и продуктов побочного лесопользования», М., 2003. Исходя из средней урожайности ягод, грибов, лекарственного сырья в различных типах леса (или ТЛУ) на единице площади (кг/га) и продуцирующую площадь, определялась величина запасов грибов, ягод, лекарственного сырья, березового сока для данной территории.

Урожайность и запасы ягод, грибов, лекарственного сырья рассчитывалась по итогам таблиц (классов возраста, по типам леса, по типам лесорастительных условий) и региональным нормативным таблицам.

Таблица 13

Параметры использования лесов при заготовке пищевых лесных ресурсов и сборе лекарственных растений

№ п.п.	Виды пищевых лесных ресурсов лекарственных растений	Единица измерения	Ежегодный допустимый объем заготовки
1	2	3	4
Пищевые ресурсы			
1	Орехи по видам		не выявлено
2	Ягоды по видам	тонн	*
	черника	тонн	*
	брусника	тонн	*
	клюква	тонн	*
3	Грибы по видам		
	грибы (биологический урожай)	тонн	*

№ п.п.	Виды пищевых лесных ресурсов лекарственных растений	Единица измерения	Ежегодный допустимый объем заготовки
1	2	3	4
4	Древесные соки по видам		
	березовый сок	тонн	*
Лекарственное сырье по видам			
5	Береза повислая (чага)	тонн	*
	Крушина	тонн	*
	Рябина	тонн	*
	Итого кустарники	тонн	*
	Крапива двудомная	тонн	*
	Подорожник большой	тонн	*
	Тысячелистник хрящеватый	тонн	*
	Пижма обыкновенная	тонн	*
	Зверобой продырявленный	тонн	*
	Папоротник орляк	тонн	*
	Брусника	тонн	*
	Итого кустарнички и травы	тонн	*

Примечание: *- ежегодный допустимый объем заготовки по видам пищевых лесных ресурсах и лекарственных растений в лесничестве устанавливается расчетным путем при проектировании лесных участков и уточняется данными натурных обследований.

Сбор ягод, грибов, лекарственных трав, носит на территории лесничества любительский характер. Промышленный сбор лесоустройством не проектировался.

Перечень съедобных грибов, разрешённых к заготовке, определяют отраслевые стандарты на грибную продукцию. По пищевой и товарной ценности съедобные грибы подразделяют на четыре категории:

I – белые, грузди (настоящие и жёлтые), рыжики;

II – подосиновики, подберёзовики, маслята, грузди основные и синеющие, подгруздки, дубовики, шампиньоны обыкновенные;

III – моховики, лисички, грузди чёрные, опята, козлята, польские грибы, белянки, валуи, волнушки, шампиньоны полевые, сыроежки, строчки, сморчки;

IV – скрипицы, горькуши, серушки, зеленушки, рядовки, гладыши, вешенки, грузди перечные, краснушки, толстушки, шампиньоны лесные.

Доступные и возможные для заготовки запасы грибов определяются, аналогично запасам ягод, с учётом того, что 50-60% урожая грибов собирается местным населением.

На территории лесничества имеют распространение такие виды лекарственного сырья, как почки сосны и березы; плоды рябины; листья брусники, черники и крапивы двудомной; цветы ромашки и пижмы; травы – зверобой, тысячелистник и пастушья сумка; чага.

Существующий биологический запас остального пищевого сырья не позволяет рекомендовать промышленные заготовки этого ресурса.

2.4.2. Сроки заготовки и сбора недревесных лесных ресурсов

Заготовка дикорастущих плодов и ягод осуществляется строго в установленные сроки. Сроки заготовки дикорастущих плодов и ягод зависят от времени наступления массового созревания урожая.

Способы заготовки орехов указываются в договоре аренды лесного участка.

При заготовке орехов запрещается рубка деревьев и кустарников, а также применение способов, приводящих к повреждению деревьев и кустарников.

Заготовка грибов должна проводиться способами, обеспечивающими сохранность их ресурсов.

Оптимальные для лесорастительных зон сроки сбора грибов, приводятся в Приложении 12.

Заготовка других видов пищевых ресурсов должна вестись способами, не ухудшающими состояние их зарослей. Запрещается вырывать растения с корнями, повреждать листья (вайи) и корневища

Заготовка лекарственных растений допускается в объемах, обеспечивающих своевременное восстановление растений и воспроизводство запасов сырья.

Повторный сбор сырья лекарственных растений в одной и той же заросли (уголье) допускается только после полного восстановления запасов сырья конкретного вида растения.

При отсутствии данных о сроках ведения повторных заготовок сырья для какого-либо вида лекарственного растения рекомендуется руководствоваться следующим:

- заготовка соцветий и надземных органов («травы») однолетних растений проводится на одной заросли один раз в 2 года;
- надземных органов («травы») многолетних растений - один раз в течение 4-6 лет;
- подземных органов большинства видов лекарственных растений - не чаще одного раза в 15 - 20 лет.

2.4.3. Сроки заготовки и сбора при заготовке древесных соков

Заготовка березового сока допускается на участках спелого леса не ранее чем за 5 лет до рубки.

Заготовка березового сока осуществляется способом подсочки в насаждениях, где проводятся выборочные рубки, разрешается с деревьев, намеченных в рубку.

Для подсочки подбираются участки здорового леса I-III классов бонитета с полнотой не менее 0,4 и количеством деревьев на одном гектаре не менее 200 штук. В подсочку назначают деревья диаметром на высоте груди 20 см и более.

Сверление канала производят на высоте 20-35 см от корневой шейки дерева. В тех случаях, когда на дереве делается два и более подсочных отверстия, они располагаются на одной стороне ствола на расстоянии 8-15 см одно от другого с тем расчетом, чтобы сок стекал в один приемник.

При определении нормы нагрузки дерева, то есть количества высверливаемых в нем каналов, рекомендуется руководствоваться следующими показателями, приведенными в таблице 14.

Таблицы 14

Нормативы количества высверливаемых каналов в зависимости от диаметра ствола деревьев и класса бонитета насаждения

Диаметр дерева на высоте груди	Количество каналов при подсочке	Примечание
1	2	3
20-22	1	За год до рубки разрешается подсочка деревьев с диаметром 16 см при следующих нормах 16-20 см – 1 канал 21-24 см – 2 канала 25 см и более – 3 канала
23-27	2	
28-32	3	
33 и более	3	

После окончания сезона подсочки отверстия должны быть промазаны живичной пастой или закрыты деревянной пробкой и замазаны варом, садовой замазкой или глиной с известью для предупреждения заболевания деревьев.

В последующие годы каналы сверлят на уровне каналов первого года подсочки с интервалом 10 см в ту или другую сторону по окружности ствола дерева.

Заготовка березового сока должна производиться способами, обеспечивающими сохранение технических свойств древесины.

2.5. Нормативы, параметры и сроки использования лесов для осуществления видов деятельности в сфере охотничьего хозяйства

Использование лесов для осуществления видов деятельности в сфере охотничьего хозяйства регламентируется статьей 36 Лесного кодекса РФ, Федеральным законом РФ от 24.07.2009 года № 209-ФЗ «Об охоте и о сохранении охотничьих ресурсов и о внесении изменений в отдельные законодательные акты Российской Федерации», приказом Минприроды России от 12.12.2017 № 661 «Об утверждении Правил использования лесов для осуществления видов деятельности в сфере охотничьего хозяйства и Перечня случаев использования лесов для осуществления видов деятельности».

Учитывая площади лесных земель лесничества пригодных для осуществления видов деятельности в сфере охотничьего хозяйства и вид лесорастительной зоны, были рассчитаны максимальные потенциальные численности популяций некоторых диких животных. Расчет производился исходя из средних показателей шкалы оптимальной численности охотничьих животных Рекомендаций по ведению комплексного охотничьего хозяйства специализированными лесхозами Федерального органа управления лесным хозяйством Российской Федерации от 10.11.1997.

В соответствии с Правилами использования лесов для осуществления видов деятельности в сфере охотничьего хозяйства, на лесных участках, предоставленных для осуществления видов деятельности в сфере охотничьего хозяйства, допускается создание объектов охотничьей инфраструктуры, являющихся некапитальными строениями, сооружениями, в том числе ограждений.

Лица, которым лесные участки предоставлены для осуществления видов деятельности в сфере охотничьего хозяйства, имеют право:

- приступить к использованию лесного участка после получения положительного заключения государственной или муниципальной экспертизы проекта освоения лесов и подачи лесной декларации;
- осуществлять на лесном участке создание объектов лесной инфраструктуры и охотничьей инфраструктуры в соответствии с требованиями лесного законодательства и законодательства в области охоты и сохранения охотничьих ресурсов;
- содержать и разводить охотничьи ресурсы в полувольных условиях и искусственно созданной среде обитания в соответствии с требованиями законодательства в области охоты и сохранения охотничьих ресурсов.

Лица, использующие леса с предоставлением лесных участков для осуществления видов деятельности в сфере охотничьего хозяйства, обязаны:

- использовать лесной участок по целевому назначению в соответствии с Лесным кодексом РФ, иными нормативными правовыми актами Российской Федерации, лесохозяйственным регламентом, проектом освоения лесов и договором аренды лесного участка;
- вносить арендную плату за использование лесного участка в размерах и сроки, которые установлены договором аренды лесного участка;
- составлять проект освоения лесов в соответствии с частью 1 статьи 88 Лесного кодекса РФ;
- подавать ежегодно лесную декларацию в соответствии с частью 2 статьи 26 Лесного кодекса РФ;
- представлять сведения, предусмотренные частью 1 статьи 49, частью 1 статьи 60, частью 1 статьи 60.11, частью 1 статьи 66 Лесного кодекса РФ;
- осуществлять предусмотренные частью 2 статьи 53.1 Лесного кодекса РФ меры противопожарного обустройства лесов на лесном участке, предоставленном для осуществления видов деятельности в сфере охотничьего хозяйства;
- осуществлять предусмотренные частью 1 статьи 60.7 Лесного кодекса РФ мероприятия по предупреждению распространения вредных организмов;
- приводить лесной участок, предоставленный для осуществления видов деятельности в сфере охотничьего хозяйства, в прежнее состояние, пригодное для использования по целевому назначению, в случае повреждения или уничтожения по вине лица, использующего леса для осуществления видов деятельности в сфере охотничьего хозяйства, верхнего плодородного слоя почвы, искусственных или естественных водотоков, рек, ручьев;

– при прекращении договора аренды лесного участка передать лесной участок арендодателю в состоянии, предусмотренном договором аренды лесного участка;

– выполнять иные обязанности, предусмотренные лесным законодательством, законодательством в области охоты и сохранения охотничьих ресурсов, охотхозяйственным соглашением и договором аренды лесного участка.

Учитывая площади лесных земель лесничества пригодных для осуществления видов деятельности в сфере охотничьего хозяйства и вид лесорастительной зоны, были рассчитаны максимальные потенциальные численности популяций некоторых диких животных. Расчет производился исходя из средних показателей шкалы оптимальной численности охотничьих животных Рекомендаций по ведению комплексного охотничьего хозяйства специализированными лесхозами Федерального органа управления лесным хозяйством РФ от 10.11.1997.

В соответствии с Правилами использования лесов для осуществления видов деятельности в сфере охотничьего хозяйства, на лесных участках, предоставленных для осуществления видов деятельности в сфере охотничьего хозяйства, допускается создание объектов охотничьей инфраструктуры, являющихся некапитальными строениями, сооружениями, в том числе ограждений.

В лесах, расположенных в зеленых зонах, запрещается: осуществление видов деятельности в сфере охотничьего хозяйства, если осуществление указанных видов деятельности влечет за собой проведение рубок лесных насаждений или создание объектов охотничьей инфраструктуры.

2.5.1. Перечень и нормы проведения биотехнических мероприятий

На территории Александровского лесничества возможно обитание: 610 особей лося, 910 особей кабана, 5330 особей зайца-беляка, 380 особей зайца-русака, 3050 особей глухаря, 7620 особей тетерева, единично олени и косули.

Исходя из численности популяций диких животных, являющихся объектом охоты в лесничестве, проектируются различные мероприятия, для сохранения биоразнообразия и количества животных, особенно в зимний период.

Для управления популяциями животных необходимо проводить обязательный комплекс биотехнических мероприятия (биотехния). Биотехния включает в себя меры, направленные на изменение численности, плотности населения и территориального распределения диких животных, улучшение качества их местообитаний, что влияет на популяционную структуру вида и, в конечном итоге, приводит к повышению продуктивности охотничьих угодий.

К биотехническим мероприятиям относятся меры по поддержанию и увеличению численности охотничьих ресурсов.

Согласно приказу Минприроды России от 24.12.2010 № 560 «Об утверждении видов и состава биотехнических мероприятий, а также порядка их проведения в целях сохранения охотничьих ресурсов», в охотничьих угодьях проводятся следующие виды биотехнических мероприятий:

1. Предотвращение гибели охотничьих ресурсов:

1.1. предотвращение незаконной добычи охотничьих ресурсов, а также разрушения и уничтожения среды их обитания;

1.2. изъятие хищных животных (за исключением объектов животного мира, отнесенных к охотничьим ресурсам, а также млекопитающих и птиц, занесенных в Красную книгу Российской Федерации и (или) в красные книги субъектов Российской Федерации), влияющих на сокращение численности охотничьих ресурсов;

1.3. предотвращение гибели охотничьих ресурсов при эксплуатации транспортных средств и осуществлении производственных процессов;

1.4. создание в охотничьих угодьях зон охраны охотничьих ресурсов;

2. Подкормка охотничьих ресурсов и улучшение кормовых условий среды их обитания:

2.1. выкладка кормов;

2.2. создание искусственных водоемов;

2.3. создание сооружений для выкладки кормов;

2.4. устройство кормовых полей;

3. Улучшение условий защиты и естественного воспроизводства охотничьих ресурсов:

3.1. создание защитных посадок растений;

3.2. устройство искусственных мест размножения, жилищ, укрытий охотничьих ресурсов;

3.3. создание искусственных водоемов;

4. Расселение охотничьих ресурсов:

4.1. акклиматизация и реакклиматизация охотничьих ресурсов;

4.2. расселение охотничьих ресурсов;

4.3. размещение охотничьих ресурсов в среде их обитания, выращенных в полувольных условиях и искусственно созданной среде обитания.

Биотехнические мероприятия проводятся в закрепленных и общедоступных охотничьих угодьях.

Проведение биотехнических мероприятий в закрепленных охотничьих угодьях осуществляется в течение календарного года в объеме и составе, определяемом юридическими лицами и индивидуальными предпринимателями, заключившими охотхозяйственные соглашения.

Для обеспечения правильного кормления животных необходима специальная производственная инфраструктура, в первую очередь, система подкормочных площадок и кормушек. Такие сооружения должны быть сделаны качественно и обеспечивать нормальное потребление животными кормов, в том числе зерна, сена и корнеплодов. Кормушки должны иметь крышу для защиты корма и животных от дождя и снега. В зависимости от назначения кормушки разделяются на две основные категории: для крупных (копытные млекопитающие) и мелких (зайцы, пернатая дичь) животных.

Нормативы биотехнических мероприятий для лосей

Потребность в подкормке лосей обычно ощущается при сильной затравленности кормовых угодий. Количество солонцов на 1000 гектаров лосиных

угодий дается укрупненное, из расчета плотности населения лосей в среднем по району. В каждом конкретном хозяйстве они могут быть изменены в зависимости от ценности и плотности населения лосей. Исходя из расчетных показателей, один солонец следует устраивать максимум на 5 лосей.

Наиболее активно минеральная подкормка лосей должна проводиться с декабря по июнь включительно, в течение 200-210 дней. Подкормка проводится из расчета 30 граммов соли на одного лося в сутки.

Подрубку осины и ивы следует устраивать вблизи солонца. Количество кормовых точек должно соответствовать количеству солонцов.

Наиболее целесообразные сроки подрубки осины и ивы с конца октября - начала ноября по март включительно. Для лосей предпочтительно подваливать осину в возрасте 35-45 лет. Одно дерево в этом случае может дать до 20-40 килограммов корма, пригодного для лосей.

Нормативы биотехнических мероприятий для кабанов

Общая продолжительность сезона подкормки кабанов составляет 120 дней. Сезон подкормки разделяется на три периода. Первый период - подкормочный (45 дней) с 15 октября по 30 ноября. В этот период обновляются (обеспечиваются) кормушки (подкормочные точки) и выкладывается относительно небольшое (25-30 процентов полного суточного рациона) количество корма. Регулярность подкормки устанавливается с того момента, когда выходящие к кормушкам (подкормочным точкам) кабаны в течение суток будут полностью съедать выкладываемый корм. Второй период - переходный (45 дней) с 1 декабря по 15 января. В этот период выкладывается 50-60 процентов суточной нормы, а при ухудшении природных условий в отдельные дни возможна и полная выкладка кормов (особенно концентратов). Третий период - основной (90 - 100 дней) с 16 января по 15-25 апреля. В это время выкладывается полная суточная норма.

Сроки подкормки во многом зависят от погодных условий. При ранней и теплой весне сроки следует сократить, при поздней весне - продлить на 10-20 дней, для чего в хозяйстве необходимо иметь резерв кормов.

Для посадки и посева рекомендуются картофель, овес, вико-овес, горохоовес, ячмень. Посев и посадку следует производить в обычные агротехнические сроки.

Нормативы биотехнических мероприятий для зайцев и охотничьих птиц

При подрубке кормовых деревьев количество корма зависит от возраста и диаметра деревьев. Запас кормов может составить до 40-50 килограммов на одно дерево. Расчет кормовой потребности в веточном корме производится следующим образом. Общая зимняя потребность зайца-беляка в веточном корме при продолжительности зимы 180 дней - 70 килограммов. Одна осина диаметром 10 сантиметров содержит 4 килограмма корма (ветки, кора). Травянистый корм составляет 30-40 процентов рациона, следовательно, объем веточного корма составит в среднем 24 килограмма общего рациона. Объем поддерживающего корма (искусственная подкормка) принимается за 25 процентов общего рациона зайца. Объем древесных кормов, потребных для одного зайца-беляка за счет

подкормки, составит 6 килограммов, то есть на 10 зайцев 60 килограммов на 180 суток, или в сутки 0,33 килограмма. Для обеспечения этой нормы требуется 15 осин диаметром 10 сантиметров или 8 осин диаметром 20 сантиметров. При среднем диаметре 15 сантиметров потребуется 10 деревьев. Аналогичный расчет проводится и для зайца-русака.

Нормативы биотехнических мероприятий для косуль и оленей

Начало и конец подкормки косуль и оленей зависят от погодных условий, поэтому устанавливать конкретные сроки нецелесообразно. В одних районах подкормка начинается в октябре, в других - подкормка не нужна почти в течение всей зимы.

Норматив продолжительности периода подкормки не имеет отношения к подкормке минеральными веществами. Минеральная подкормка должна проводиться в течение года в соответствии с круглогодичной потребностью в ней животных.

Подрубку осин рекомендуется проводить в порядке рубок ухода в позднесенний и зимний периоды. Осины подрубают на высоте 1,0 - 1,5 метра от земли так, чтобы комель оставался связанным с пнем (чтобы дерево не заносилось снегом). Наиболее целесообразно подрубать осины диаметром 18 - 24 сантиметра.

Большое значение имеет использование порубочных остатков. Они составляют 10-15 процентов объема заготовок древесины и не менее 30 процентов порубочных остатков имеют кормовую ценность. Очистку вырубков, запланированных для подкормки, необходимо проводить в предвесенний период охотничьему хозяйству по договоренности с лесохозяйственными организациями. Порубочные остатки лучше всего используются в конце зимы - начале весны. Их выкладывают под пологом леса, рядом с вырубкой.

При очень суровых условиях зимовки количество выкладываемой подкормки следует увеличивать на 20-50 процентов.

При недостатке определенных кормов возможна их замена. Так, корнеплоды можно заменять зерновыми отходами в соотношении 1:0,2, желудями в соотношении 1:0,5, кухонными отходами в соотношении 1:1-3, зерно (концентраты) зерновыми отходами в соотношении 1:3.

Размеры отдельных кормовых полей рекомендуются от 0,15 до 0,40 гектара.

Количества солонцов рекомендуется устанавливать в соответствии с количеством кормушек (подкормочных точек), так как с каждой кормушкой (на каждой подкормочной точке) целесообразно размещать солонец. В нормативах учтено, что около 60 процентов соли растворяется и теряется для животных.

Нормативы оборудования охотничьих угодий биотехническими сооружениями могут отличаться от утвержденных при наличии у охотопользователя материалов внутрихозяйственного охотоустройства, прошедших государственную экологическую экспертизу.

Нормативы пользования объектами животного мира разработаны с учетом постановления губернатора Владимирской области «Об утверждении нормативов пользования объектами животного мира, отнесенными к объектам охоты» от 25.03.2002 № 139.

2.5.2. Перечень разрешенных для размещения объектов охотничьей инфраструктуры

Перечень разрешенных для размещения объектов охотничьей инфраструктуры установлен Федеральным законом от 24.07.2009 № 209-ФЗ «Об охоте и о сохранении охотничьих ресурсов, и о внесении изменений в отдельные законодательные акты Российской Федерации», распоряжением Правительства РФ от 11.07.2017 № 1469-р «Об утверждении перечня объектов, относящихся к охотничьей инфраструктуре».

Параметры использования лесов для осуществления видов деятельности в сфере охотничьего хозяйства и перечень объектов охотничьей инфраструктуры приведены в таблице 15.

Таблица 15

Параметры использования лесов для осуществления видов деятельности в сфере охотничьего хозяйства и перечень объектов охотничьей инфраструктуры

№ п/п	Виды мероприятий, объектов охотничьей инфраструктуры	Единицы измерения	Ежегодный допустимый объем
1	2	3	4
Биотехнические мероприятия			
1	Устройство подкормочных площадок	шт.	86
2	Устройство кормушек	шт.	70
3	Устройство солонцов	шт.	300
4	Подрубка осины, ивы	м3	580
5	Устройство стрелково-наблюдательных вышек	шт.	-
6	Заготовка сена для подкормки	тонн	-
7	Устройство галечников для боровой дичи	шт.	14
8	Устройство порхалищ для боровой дичи	шт.	58
9	Устройство кормовых полей для кабана	га	-
10	Заготовка древесных веников	тыс. шт.	-
11	Создание биотехнических водоемов	шт.	-
12	Строительство и эксплуатация охотничьих баз	шт.	-
13	Устройство и содержание стрелковых линий	км	-
14	Устройство живоловушек для кабана	шт.	-
15	Содержание диких животных в полувольных условиях и искусственно созданной среде обитания	га	1197,1
16	Установка аншлагов, ограничивающих и запрещающих охоту, указателей	шт.	15
17	Выкладка соли	тонн	-
18	Закупка и выкладка сочных кормов	тонн	-
Охотничья инфраструктура			
19	Вольер, ограждения для содержания и разведения охотничьих ресурсов в полувольных условиях и искусственно созданной среде обитания	га	1197,1
19.1	Существующий	га	997,1
19.2	Проектируемый	га	200
20	Егерский кордон	шт	-
21	Существующий	шт.	-
21.1	Проектируемый	шт.	-

№ п/п	Виды мероприятий, объектов охотничьей инфраструктуры	Единицы изме- рения	Ежегодный допу- стимый объём
1	2	3	4
22	Охотничья база	шт	-
22.1	Существующая	шт.	-
22.2	Проектируемая	шт.	-

Лесные участки для осуществления видов деятельности в сфере охотничьего хозяйства предоставляются юридическим лицам и индивидуальным предпринимателям на основании охотхозяйственных соглашений, заключенных в соответствии с Федеральным законом от 24.07.2009 № 209-ФЗ «Об охоте и о сохранении охотничьих ресурсов, и о внесении изменений в отдельные законодательные акты Российской Федерации», и договоров аренды лесных участков.

Сроки использования лесов для осуществления видов деятельности в сфере охотничьего хозяйства.

Договор аренды лесного участка, находящегося в государственной или муниципальной собственности, в целях использования лесов для осуществления видов деятельности в сфере охотничьего хозяйства заключается на срок, не превышающий срока действия, соответствующего охотхозяйственного соглашения.

2.6. Нормативы, параметры и сроки использования лесов для ведения сельского хозяйства

Использование лесов для ведения сельского хозяйства регламентируется ст. 38 Лесного кодекса РФ и приказом Минприроды России от 02.07.2020 № 408 «Об утверждении Правил использования лесов для ведения сельского хозяйства и Перечня случаев использования лесов для ведения сельского хозяйства без предоставления лесного участка, с установлением или без установления сервитута, публичного сервитута» (далее – Правила ведения сельского хозяйства). Этот вид использования лесов обусловлен целевым назначением земель, на которых они располагаются и допускается только при условии совместимости его ведения с интересами лесного хозяйства.

Ведение сельского хозяйства запрещается:

- в лесах, расположенных в водоохраных зонах, за исключением сенокосения и пчеловодства;
- в лесах, расположенных в лесопарковых зонах;
- в лесах, расположенных в зеленых зонах, за исключением сенокосения и пчеловодства (без возведения изгородей в указанных целях);
- в городских лесах;
- на заповедных лесных участках;
- на особо защитных участках лесов, за исключением сенокосения и пчеловодства (кроме заповедных лесных участков).

Использование лесов для ведения сельского хозяйства (сенокосения, выпаса сельскохозяйственных животных, пчеловодства, северного оленеводства, пантового оленеводства, товарной аквакультуры (товарного рыбоводства),

выращивания сельскохозяйственных культур и иной сельскохозяйственной деятельности) осуществляется с предоставлением или без предоставления лесного участка, установлением или без установления сервитута, публичного сервитута.

Соглашение об установлении сервитута заключается органом государственной власти субъекта Российской Федерации, уполномоченным в области лесных отношений с лицом, заинтересованным в установлении сервитута, в случаях:

а) если лесной участок, расположенный в границах земель лесного фонда, не предоставлен в аренду, постоянное бессрочное пользование или безвозмездное пользование;

б) если лесной участок предоставлен в аренду или безвозмездное пользование на срок, не превышающий одного года.

Установление и прекращение публичного сервитута в отношении лесного участка, находящегося в государственной или муниципальной собственности, осуществляются по основаниям и в порядке, которые предусмотрены Земельным кодексом Российской Федерации. Порядок и особенности использования лесов в случае установления публичного сервитута в отношении лесного участка, находящегося в государственной или муниципальной собственности, определяются в соответствии с Лесным кодексом Российской Федерации.

При этом соглашение об установлении сервитута заключается только в случае, если лесной участок не может быть предоставлен на праве аренды, праве безвозмездного пользования.

Граждане, юридические лица осуществляют использование лесов для ведения сельского хозяйства на основании договоров аренды лесных участков.

Основными видами сельскохозяйственного пользования в лесах лесничества являются:

- использование имеющихся сельскохозяйственных угодий (сенокосов, пашен);
- пастьба скота на пастбищах;
- пчеловодство.

На территории Александровского лесничества существуют хорошие условия для организации пчеловодства. В особенности это связано со значительными площадями произрастания древесного медоноса – липы, как одного из наиболее перспективных медоносов. Также, в качестве кормовой базы для медоносных пчёл, используются лесные участки, на которых в составе древесного, кустарникового или травяно-кустарничкового яруса имеются медоносные растения.

По лесоводственным соображениям выпас скота в лесу не рекомендуется.

Для использования лесов гражданами в целях осуществления сельскохозяйственной деятельности (в том числе пчеловодства) для собственных нужд лесные участки предоставляются в безвозмездное срочное пользование или устанавливается сервитут в случаях, определенных Земельным кодексом Российской Федерации, Гражданским кодексом Российской Федерации.

Невыполнение лицами, использующими леса для ведения сельского хозяйства, лесохозяйственного регламента и проекта освоения лесов является основанием для досрочного расторжения договоров аренды лесного участка, безвозмездного пользования лесным участком, прекращения сервитута, публичного сервитута.

Параметры разрешенного использования лесов для ведения сельского хозяйства приведены в таблице 16.

Таблица 16

Параметры разрешённого использования лесов для ведения сельского хозяйства

№ п/п	Виды пользования	Единица измерения	Ежегодный допустимый объём
1	2	3	4
1.	Использование пашни	га	12
2.	Сенокошение	га/тонн	359/210
3.	Выпас сельскохозяйственных животных	га/голов	118/295
	а) в лесу	га/голов	-
	б) на выгонах, пастбищах	га/голов	118/295
4.	Пчеловодство		
	а) медоносы:		
	липа	га	37
	травы	га	1124
	б) медопродуктивность		
	липа	кг/га	150
	травы	кг/га	20
	в) возможное к содержанию количество пчелосемей	количество пчелосемей	200

Согласно п. 11 приказа Минприроды России от 02.07.2020 № 408 «Об утверждении Правил использования лесов для ведения сельского хозяйства и Перечня случаев использования лесов для ведения сельского хозяйства без предоставления лесного участка, с установлением или без установления сервитута, публичного сервитута», на лесных участках, предоставленных для ведения сельского хозяйства, допускаются размещение ульев и пасек, возведение изгородей, навесов и других некапитальных строений, сооружений, предназначенных, в том числе, для осуществления товарной аквакультуры (товарного рыбоводства).

Согласно п. 12 гл. II приказа Минприроды России от 02.07.2020 № 408 «Об утверждении Правил использования лесов для ведения сельского хозяйства и Перечня случаев использования лесов для ведения сельского хозяйства без предоставления лесного участка, с установлением или без установления сервитута, публичного сервитута», лица, использующие леса для ведения сельского хозяйства, обязаны:

а) использовать лесной участок по целевому назначению в соответствии с Лесным кодексом РФ, иными нормативными правовыми актами Российской Федерации, лесохозяйственным регламентом лесничества;

б) составлять проект освоения лесов;

в) соблюдать условия договора аренды лесного участка (договора безвозмездного пользования), соглашения об установлении сервитута, публичного сервитута;

г) осуществлять меры санитарной безопасности в лесах, в том числе санитарно-оздоровительные и профилактические мероприятия по защите лесов в соответствии с законодательством Российской Федерации;

д) осуществлять меры противопожарного обустройства лесов;

е) ежегодно подавать лесную декларацию, за исключением лиц, использующих леса на основании договора безвозмездного пользования;

ж) представлять отчет об использовании лесов;

з) представлять отчет об охране лесов от пожаров;

и) представлять отчет о защите лесов;

к) представлять в уполномоченный орган государственной власти, орган местного самоуправления документированную информацию, предусмотренную частью 2 статьи 91 Лесного кодекса РФ, для внесения в государственный лесной реестр;

л) выполнять иные обязанности, предусмотренные лесным законодательством, договором аренды лесного участка, договором безвозмездного пользования (соглашением об установлении сервитута, публичного сервитута).

Использование лесов для сенокошения.

Из земель лесного фонда для сенокошения должны использоваться земли, предназначенные для лесовосстановления (вырубки, гари, редины, пустыри, прогалины и другие), до проведения на них лесовосстановления.

В необходимых случаях для сенокошения могут использоваться пригодные для этой цели участки малоценных лесных насаждений, не планируемые под реконструкцию лесных насаждений.

Использование лесов для выпаса сельскохозяйственных животных.

Из земель лесного фонда для выпаса сельскохозяйственных животных должны использоваться нелесные земли, а также земли, предназначенные для лесовосстановления (вырубки, гари, редины, пустыри, прогалины и другие), до проведения на них лесовосстановления.

Выпас сельскохозяйственных животных не допускается на землях, занятых лесными культурами, естественными молодняками ценных древесных пород, насаждениями с развитым жизнеспособным подростом, селекционно-лесосеменных, сосновых, елово-пихтовых, ивовых, твердолиственных, орехоплодных плантаций, с проектируемыми мероприятиями по содействию естественному лесовосстановлению и лесовосстановлению хвойными и твердолиственными породами, с легкоразмываемыми и развеиваемыми почвами.

При выпасе сельскохозяйственных животных (за исключением выпаса на огороженных участках или на привязи) должно обеспечиваться предотвращение

потравы лесных культур, питомников, молодняков естественного происхождения и других ценных участков леса.

Использование лесов для пчеловодства.

В качестве кормовой базы для медоносных пчел должны использоваться земли, на которых в составе древесного, кустарникового или травяно-кустарничкового яруса имеются медоносные растения.

Из земель лесного фонда для размещения ульев и пасек должны предоставляться, в первую очередь, земли, предназначенные для лесовосстановления (вырубки, гари, редины, пустыри, прогалины и другие), до проведения на них лесовосстановления.

Использование лесов для товарной аквакультуры (товарного рыбоводства).

Из земель лесного фонда для осуществления товарной аквакультуры (товарного рыбоводства) должны использоваться нелесные земли (просеки, дороги, болота, каменистые россыпи и другие), а также земли, предназначенные для лесовосстановления (вырубки, гари, редины, пустыри, прогалины и другие), до проведения на них лесовосстановления.

Использование лесов для выращивания сельскохозяйственных культур и иной сельскохозяйственной деятельности.

Из земель лесного фонда для выращивания сельскохозяйственных культур и иной сельскохозяйственной деятельности, должны использоваться земли, предназначенные для лесовосстановления (вырубки, гари, редины, пустыри, прогалины и другие), до проведения на них лесовосстановления.

На лесных участках, используемых для выращивания сельскохозяйственных культур и иной сельскохозяйственной деятельности, допускается применение химических и биологических препаратов, если иное не предусмотрено правовым режимом лесов, расположенных на таких участках.

В целях использования лесов для ведения сельского хозяйства запрещается использовать земли лесного фонда, занятые лесными культурами, естественными молодняками ценных древесных пород, селекционно-лесосеменных, сосновых, елово-пихтовых, ивовых, твердолиственных, ореховых плантаций, с проектируемыми мероприятиями по содействию естественному лесовосстановлению и лесовосстановлению хвойными и твердолиственными породами, с легкоразмываемыми и развеиваемыми почвами.

Сроки использования лесов для ведения сельского хозяйства.

Конкретные сроки использования лесов устанавливаются в договоре аренды сроком от 10 до 49 лет (в соответствии с ч.3 ст. 72 Лесного кодекса РФ).

Договор безвозмездного пользования лесным участком, находящимся в государственной или муниципальной собственности, может быть заключен на срок от одного года до пяти лет (в соответствии с ч.2 ст. 74.2 Лесного кодекса РФ).

2.6.1 Нормативы, параметры и сроки использования лесов для осуществления рыболовства, за исключением любительского рыболовства

Использование лесов для ведения сельского хозяйства регламентируется статьей 38.1 Лесного кодекса Российской Федерации и приказом Минприроды России от 13.10.2021 г. № 742 «Об утверждении Правил использования лесов для

осуществления рыболовства». Этот вид использования лесов обусловлен целевым назначением земель, на которых они располагаются, и допускается только при условии совместимости его ведения с интересами лесного хозяйства.

Граждане, юридические лица, использующие леса для осуществления рыболовства, имеют право:

- осуществлять использование лесов в соответствии с условиями договора аренды лесного участка, договора безвозмездного пользования лесным участком, соглашения об установлении сервитута, публичного сервитута;
- создавать лесную инфраструктуру, в том числе лесные дороги;
- возводить на предоставленных лесных участках некапитальные строения, сооружения, необходимые для осуществления рыболовства;
- пользоваться иными правами, установленными лесным законодательством.

Граждане, юридические лица, использующие леса для осуществления рыболовства, обязаны:

- использовать лесной участок по целевому назначению в соответствии с Лесным кодексом, иными нормативными правовыми актами Российской Федерации, лесохозяйственным регламентом лесничества;
- соблюдать условия договора аренды лесного участка (договора безвозмездного пользования лесным участком), соглашения об установлении сервитута, публичного сервитута;
- составлять проект освоения лесов;
- ежегодно подавать лесную декларацию, за исключением лиц, использующих леса на основании договора безвозмездного пользования лесным участком;
- осуществлять меры санитарной безопасности в лесах, в том числе санитарно-оздоровительные и профилактические мероприятия по защите лесов в соответствии с законодательством Российской Федерации;
- осуществлять меры противопожарного обустройства лесов;
- предоставлять сведения, предусмотренные частью 1 статьи 49, частью 1 статьи 60, частью 1 статьи 60.11, частью 1 статьи 66 Лесного кодекса;
- до наступления даты прекращения действия договора аренды лесного участка, прекращения права постоянного (бессрочного) пользования лесным участком или безвозмездного пользования лесным участком, прекращения сервитута, публичного сервитута привести лесной участок в состояние, пригодное для его дальнейшего использования по целевому назначению в соответствии с видом разрешенного использования.

В случае досрочного принудительного прекращения действия договора аренды лесного участка, прекращения права постоянного (бессрочного) пользования лесным участком или безвозмездного пользования лесным участком, прекращения сервитута, публичного сервитута мероприятия, предусмотренные абзацем первым настоящего подпункта, должны быть выполнены в течение 30 рабочих дней с даты прекращения действия соответственно договора аренды лесного участка, прекращения права постоянного (бессрочного) пользования

лесным участком или безвозмездного пользования лесным участком, прекращения сервитута, публичного сервитута;

– представлять в уполномоченный орган государственной власти, орган местного самоуправления документированную информацию, предусмотренную частью 2 статьи 91 Лесного кодекса, для внесения ее в государственный лесной реестр;

– выполнять иные обязанности, предусмотренные лесным законодательством, договором аренды лесного участка (договором безвозмездного пользования лесным участком), соглашением об установлении сервитута, публичного сервитута.

При использовании лесов для осуществления рыболовства не допускается:

– повреждение лесных насаждений, растительного покрова и почв за пределами предоставленного лесного участка;

– захламление предоставленного лесного участка и территории за его пределами строительным и бытовым мусором, отходами древесины;

– загрязнение площади предоставленного лесного участка и территории за его пределами химическими и радиоактивными веществами.

2.7. Нормативы, параметры и сроки использования лесов для осуществления научно-исследовательской, образовательной деятельности

Леса лесничества могут использоваться для осуществления научно-исследовательской деятельности, образовательной деятельности научными организациями, образовательными организациями.

Использование лесов для осуществления научно-исследовательской деятельности, образовательной деятельности регламентируется ст. 40 Лесного кодекса РФ и правилами использования лесов для осуществления научно-исследовательской деятельности, образовательной деятельности установленных приказом Минприроды России от 27.07.2020 № 487 «Об утверждении Правил использования лесов для осуществления научно-исследовательской деятельности, образовательной деятельности».

Использование лесов для осуществления научно-исследовательской деятельности предусматривает осуществление экспериментальной или теоретической деятельности, направленной на получение новых знаний об экологической системе леса, проведение прикладных научных исследований, направленных преимущественно на применение этих знаний для достижения практических целей и решения конкретных задач в области использования, охраны, защиты, воспроизводства лесов.

К использованию лесов для осуществления образовательной деятельности относится создание и использование на лесных участках объектов учебно-практической базы (полигонов, опытных площадок для изучения природы леса, обучения методам таксации леса, проведения рубок лесных насаждений, работ по лесовосстановлению, охране, защите, воспроизводству лесов и других мероприятий) в области изучения, использования, охраны, защиты, воспроизводства лесов, иных компонентов природы, объектов необходимой

лесной инфраструктуры для закрепления на практике у обучающихся специальных знаний и навыков.

Для осуществления научно-исследовательской деятельности, образовательной деятельности лесные участки предоставляются государственным учреждениям, муниципальным учреждениям в постоянное (бессрочное) пользование, другим научным организациям, образовательным организациям - в аренду.

Государственные учреждения, муниципальные учреждения, другие научные организации, образовательные организации, использующие леса для научно-исследовательской деятельности, образовательной деятельности, имеют право:

- осуществлять использование лесов в соответствии с условиями договора аренды лесного участка, решения о предоставлении лесного участка в постоянное (бессрочное) пользование;
- устанавливать специальные знаки, информационные и иные указатели, отграничивающие территорию, на которой осуществляется образовательная деятельность, научно-исследовательская деятельность;
- осуществлять рубку лесных насаждений в научных и образовательных целях;
- создавать согласно части 1 статьи 13 Лесного кодекса РФ лесную инфраструктуру (лесные дороги, лесные склады и другую);
- осуществлять экспериментальную деятельность по использованию, охране, защите, воспроизводству лесов в целях разработки, опытно-производственной проверки и внедрения результатов научно-исследовательских, опытно-конструкторских работ;
- проводить испытания химических, биологических и иных средств для изучения их влияния на экологическую систему леса;
- создавать и использовать объекты научной и учебно-практической базы;
- иметь другие права, если их реализация не противоречит требованиям законодательства Российской Федерации.

Государственные учреждения, муниципальные учреждения, другие научные организации, образовательные организации, использующие леса для научно-исследовательской и образовательной деятельности, обязаны:

- составлять проект освоения лесов в соответствии с частью 1 статьи 88 Лесного кодекса РФ;
- осуществлять использование лесов и выполнение мероприятий по охране, защите, воспроизводству лесов в соответствии с проектом освоения лесов; соблюдать условия договора аренды лесного участка;
- осуществлять использование лесов способами и технологиями, предотвращающими возникновение эрозии почв, исключаящими или ограничивающими негативное воздействие на последующее воспроизводство лесов, а также на состояние водных и других природных объектов;
- соблюдать правила пожарной безопасности в лесах и правила санитарной безопасности в лесах;

- в соответствии с частью 2 статьи 26 Лесного кодекса РФ подавать ежегодно лесную декларацию;
- в соответствии с частью 1 статьи 49 Лесного кодекса РФ представлять отчет об использовании лесов;
- в соответствии с частью 1 статьи 60 и частью 1 статьи 60.11 Лесного кодекса РФ представлять отчет об охране и отчет о защите лесов;
- в соответствии с частью 4 статьи 91 Лесного кодекса РФ представлять в государственный лесной реестр документированную информацию, предусмотренную частью 2 статьи 91 Лесного кодекса РФ.

При осуществлении использования лесов для научно-исследовательской деятельности, образовательной деятельности не допускается:

- повреждение лесных насаждений, растительного покрова и почв за пределами предоставленного лесного участка;
- захламление предоставленного лесного участка и территории за его пределами строительным и бытовым мусором, отходами древесины, иными видами отходов;
- загрязнение площади предоставленного лесного участка и территории за его пределами химическими и радиоактивными веществами.

Земли, нарушенные или загрязненные при использовании лесов для научно-исследовательской и образовательной деятельности, подлежат рекультивации в срок не более 1 года после завершения соответствующего этапа работ.

На участке с нарушенным почвенным покровом при угрозе развития эрозии почвы должна проводиться рекультивация земель с посевом трав и (или) посадкой деревьев и кустарников на склонах.

В случае предоставления лесного участка, ранее предоставленного для осуществления научно-исследовательской деятельности, образовательной деятельности, или части такого лесного участка третьим лицам для иных видов использования лесов, предусмотренных лесохозяйственным регламентом лесничества, а также при использовании лесов третьими лицами на таком лесном участке без предоставления лесного участка или без установления сервитута, публичного сервитута указанными лицами должно быть обеспечено сохранение полигонов, опытных площадок для изучения природы леса, объектов лесной инфраструктуры, созданных в целях осуществления научно-исследовательской деятельности, образовательной деятельности.

При осуществлении экспериментальных работ по использованию, охране, защите, воспроизводству лесов, в том числе проведении рубок лесных насаждений, на предоставленном для научно-исследовательской деятельности, образовательной деятельности лесном участке допускается отклонение от требований лесохозяйственного регламента лесничества при условии, что такие отклонения установлены проектом освоения лесов.

Виды научно-исследовательской и образовательной деятельности, ее параметры и объемы определяются договором на право использования соответствующего лесного участка и проектом освоения лесов.

Лесной участок для научно-исследовательской деятельности, образовательной деятельности может предоставляться на всей территории лесничества.

Сроки использования лесов для осуществления научно-исследовательской, образовательной деятельности.

Для осуществления научно-исследовательской деятельности, образовательной деятельности лесные участки предоставляются государственным учреждениям, муниципальным учреждениям в постоянное (бессрочное) пользование, другим научным организациям, образовательным организациям - в аренду сроком от 10 до 49 лет в соответствии с ч.3 ст. 72 Лесного кодекса РФ.

2.8. Нормативы, параметры и сроки использования лесов для осуществления рекреационной деятельности

Использование лесов для осуществления рекреационной деятельности регламентируется статьей 41 Лесного кодекса Российской Федерации и приказом Минприроды России от 09.11.2020 № 908 «Об утверждении Правил использования лесов для осуществления рекреационной деятельности».

Виды рекреационной деятельности, ее параметры и объемы определяются договором на право использования соответствующего лесного участка и проектом освоения лесов.

Согласно п. 7 гл. II приказа Минприроды России от 09.11.2020 № 908 «Об утверждении Правил использования лесов для осуществления рекреационной деятельности», лица, использующие леса для осуществления рекреационной деятельности, имеют право:

- использовать лесной участок по целевому назначению в соответствии с Лесным кодексом РФ, иными нормативными правовыми актами Российской Федерации, лесным планом субъекта Российской Федерации, лесохозяйственным регламентом лесничества, на основании проекта освоения лесов, договора аренды лесного участка, решения органа государственной власти, органа местного самоуправления, уполномоченного в соответствии со статьями 81-84 Лесного кодекса, о предоставлении лесного участка в постоянное (бессрочное) пользование;

- создавать лесную инфраструктуру, в том числе лесные дороги;
- осуществлять на части площади, не превышающей 20 процентов площади предоставленного для осуществления рекреационной деятельности лесного участка, общей площадью, не превышающей одного гектара и не занятой лесными насаждениями, строительство, реконструкцию и эксплуатацию объектов капитального строительства для оказания услуг в сфере туризма, развития физической культуры и спорта, организации отдыха и укрепления здоровья граждан, а также возводить для указанных целей некапитальные строения, сооружения, предусмотренные перечнем объектов капитального строительства, не связанных с созданием лесной инфраструктуры, и перечнем некапитальных строений, сооружений, не связанных с созданием лесной инфраструктуры, указанными в части 10 статьи 21 и части 3 статьи 21.1 Лесного кодекса;

– возводить физкультурно-оздоровительные, спортивные и спортивно-технические сооружения на лесных участках, если в плане освоения лесов на территории субъекта Российской Федерации (лесном плане субъекта Российской Федерации) определены зоны планируемого освоения лесов, в границах которых предусматриваются строительство, реконструкция и эксплуатация объектов для осуществления рекреационной деятельности;

– пользоваться другими правами, если их реализация не противоречит требованиям законодательства Российской Федерации.

Согласно п. 8 гл. II приказа Минприроды России от 09.11.2020 № 908 «Об утверждении Правил использования лесов для осуществления рекреационной деятельности», лица, использующие леса для осуществления рекреационной деятельности, обязаны:

– составлять проект освоения лесов;

– осуществлять использование лесов в соответствии с проектом освоения лесов, утвержденным в порядке, установленном законодательством Российской Федерации;

– соблюдать условия договора аренды лесного участка, решения органа государственной власти, органа местного самоуправления, уполномоченного в соответствии со статьями 81-84 Лесного кодекса РФ, о предоставлении лесного участка в постоянное (бессрочное) пользование;

– осуществлять использование лесов для рекреационной деятельности способами и технологиями, предотвращающими возникновение эрозии почв, исключаящими или ограничивающими негативное воздействие на последующее воспроизводство лесов, а также на состояние водных и других природных объектов;

– подавать ежегодно лесную декларацию;

– представлять отчет об использовании лесов;

– представлять отчет об охране лесов от пожаров;

– представлять отчет о защите лесов;

– представлять отчет о воспроизводстве лесов и лесоразведении;

– осуществлять меры противопожарного обустройства лесов на предоставленном лесном участке;

– соблюдать меры санитарной безопасности в лесах;

– осуществлять мероприятия по предупреждению распространения вредных организмов;

– осуществлять рекультивацию земель, которые использовались для строительства, реконструкции и (или) эксплуатации объектов, не связанных с созданием лесной инфраструктуры, сразу после прекращения эксплуатации, утраты функциональных свойств или гибели таких объектов;

– после прекращения действия договора аренды лесного участка или решения органа государственной власти, органа местного самоуправления, уполномоченного в соответствии со статьями 81-84 Лесного кодекса РФ, о предоставлении лесного участка в постоянное (бессрочное) пользование привести

лесной участок в состояние, пригодное для его дальнейшего использования по целевому назначению в соответствии с видом разрешенного использования;

– представлять в уполномоченный орган государственной власти, орган местного самоуправления документированную информацию, предусмотренную частью 2 статьи 91 Лесного кодекса РФ, для внесения в государственный лесной реестр;

– выполнять иные обязанности, предусмотренные лесным законодательством Российской Федерации.

В целях организации отдыха, туризма, физкультурно-оздоровительной и спортивной деятельности лица, использующие леса, могут организовывать туристические станции, туристические тропы и трассы, проведение культурно-массовых мероприятий, пешеходные, велосипедные и лыжные прогулки, конные прогулки (верхом и (или) на повозках), занятия изобразительным искусством, познавательные и экологические экскурсии, спортивные соревнования по отдельным видам спорта, специфика которых соответствует проведению соревнований в лесу, физкультурно-спортивные фестивали и тренировочные сборы, а также другие виды рекреационной деятельности.

При определении размеров лесных участков, выделяемых для осуществления рекреационной деятельности, необходимо руководствоваться оптимальной рекреационной нагрузкой на лесные экосистемы при соблюдении условий нанесения ущерба лесным насаждениям и окружающей среде.

Леса для осуществления рекреационной деятельности используются способами, не наносящими вреда окружающей среде и здоровью человека.

При осуществлении рекреационной деятельности в лесах допускается возведение некапитальных строений, сооружений на лесных участках и осуществление их благоустройства. Если в плане освоения лесов на территории субъекта Российской Федерации (лесном плане субъекта Российской Федерации) определены зоны планируемого освоения лесов, в границах которых предусматриваются строительство, реконструкция и эксплуатация объектов для осуществления рекреационной деятельности, на соответствующих лесных участках допускается возведение физкультурно-оздоровительных, спортивных и спортивно-технических сооружений. Рекреационная деятельность в лесах, расположенных на особо охраняемых природных территориях, осуществляется в соответствии с законодательством Российской Федерации об особо охраняемых природных территориях.

В целях строительства объектов для осуществления рекреационной деятельности в лесах допускается проведение рубок лесных насаждений на основании проекта освоения лесов.

При осуществлении рекреационной деятельности в лесах не допускается повреждение лесных насаждений, растительного покрова и почв за пределами предоставленного лесного участка, захламливание площади предоставленного лесного участка и прилегающих территорий за пределами предоставленного лесного участка бытовым мусором, иными видами отходов, проезд транспортных средств и иных механизмов по произвольным, не установленным маршрутам.

2.8.1. Нормативы использования лесов для осуществления рекреационной деятельности

Для получения оценки состояния лесных насаждений используется методика ландшафтной таксации, которая позволяет сделать вывод о соответствии этих лесов своему назначению, т.е. в максимальной ли степени обеспечивается проявление санитарно – гигиенических, природоформирующих и природоохранных свойств.

Задача ландшафтной таксации – дать достаточно полную, объективную и качественную характеристику лесных насаждений с определением жизнестойкости древостоев.

Ландшафтная характеристика насаждений – это метод комплексной инвентаризации земель лесного фонда при рассмотрении насаждений как географического ландшафта с выделением и описанием всех его компонентов, находящихся в определённой системе взаимодействия, а также с оценкой для рекреационного использования.

Лесные массивы смешанного многопородного состава и полностью, определяющей ландшафтно-конструктивные типы насаждений, чередование открытых и закрытых пространств являются основным ландшафтно-образующим фактором территории.

По пейзажной выразительности наибольшую ценность в условиях волнистого рельефа представляют смешанные насаждения с преобладанием ели, сосны, березы, дуба.

Ценными в эстетическом качестве являются чистые приспевающие и спелые сосняки, а также ельники и березняки в складках волнистого рельефа.

При обследовании лесных участков для предоставления их в рекреационных целях производится ландшафтно-рекреационная характеристика участка. Она предусматривает определение существующего типа ландшафта, эстетической и санитарно-гигиенической оценки, степени устойчивости, проходимости, просматриваемости участка, стадии рекреационной дигрессии.

Ниже приведены шкалы оценки лесных участков, которые необходимо использовать при подготовке лесных участков к передаче в аренду для осуществления рекреационной деятельности.

Ландшафтно-конструктивные типы насаждений

Основным ландшафтообразующим фактором территории являются лесные массивы с их многообразным породным составом, чередованием открытых и закрытых пространств и полнотой насаждений, определяющей их ландшафтно-конструктивные типы.

Таблица 16.1

Шкала оценки пространственной структуры лесных ландшафтов

Группы ландшафтов		Типы ландшафтов		
наименование	индекс	характеристика	Общая сомкнутость полога леса	индекс
1	2	3	4	5
Закрытые	1	Древостои горизонтальной сомкнутости	0,6-1,0	1а
		древостои вертикальной сомкнутости с учетом яруса подроста и подлеска высотой более 1,5м	0,6-1,0	1б
Полуоткрытые	2	Изреженные древостои с равномерным размещением деревьев, редким подростом и подлеском высотой более 1,5м или без них	0,3-0,5	2а
Полуоткрытые	2	Изреженные древостои с неравномерным размещением деревьев, редким подростом и подлеском высотой более 1,5 м или без них	0,3-0,5 (в группах 0,6-0,7)	2б
		Молодняки высотой более 1,5м	0,4-0,5	2в
Открытые	3	Участки с единичными деревьями с наличием редкого возобновления кустарников, независимо от их высоты	-	3а
		Участки с наличием возобновления леса или кустарников высотой до 1.5м (вне зависимости от густоты)	-	3б
		Участки без древесно-кустарниковой растительности	-	3в

Эстетическая оценка

Оценка эстетического качества насаждений лесничества и открытых пространств проводилась в натуре для каждого выдела по силе его эмоционального воздействия на посетителя, по просматриваемости, цветовому эффекту и форме размещения растительности.

а) Насаждений

Оценка 1 (высокая) – хвойные и лиственные насаждения 1-2 классов бонитета с длинными и широкими кронами деревьев, хорошей проходимостью по

участку, со здоровым, красивым подростом и подростом средней густоты, отсутствием на участке захламленности и мертвого леса;

Оценка 2 (средняя) – насаждения среднего класса бонитета (3) с участием ольхи и осины до 5 единиц состава при средней ширине и длине крон, густом или угнетенном подросте и подлеске с частичной захламленностью (до 5 м³ на 1га);

Оценка 3 (низкая) – насаждения с преобладанием ольхи и осины, а также хвойные низших классов бонитета (4-5), с плохо развитыми кронами, с частичной захламленностью (до 5 м³ на 1га и выше).

б) Открытые пространства

Оценка 1 (высокая) – площадь до 1,0 га (прогалины, поляны), хорошо дренированные свежие сухие почвы; участки площадью от 1 до 3 га со сложными, извилистыми границами, хорошо выраженным рельефом, декоративными опушками, имеются единичные декоративные деревья или сформировавшиеся древесно-кустарниковые группы; небольшие красочные водоемы с ясно выраженными берегами, обрамленными декоративной растительностью;

Оценка 2 (средняя) – открытые пространства больших размеров с конфигурацией границ простой формы; водные пространства, обрамленные мало декоративной растительностью; участки без древесной растительности, заросшие кустарниками;

Оценка 3 (низкая) – необлесившиеся вырубki, пашни, линии электропередачи, хозяйственные дворы, болота и другие открытые площади, и водоемы с низкой декоративностью.

Санитарно – гигиеническая оценка

Оценка санитарно-гигиенического качества территории проведения применительно к пригодности под отдых.

Таблица 16.2

Шкала санитарно – гигиенической оценки участка (выдела)

Характеристика участка	Балл
1	2
Участок в хорошем санитарном состоянии, воздух чистый, хорошая вентиляция, отсутствие шума, паразитов, густых зарослей. Имеют место ароматические запахи, лесные звуки, сочные краски	1 (оценка высокая)
Участок в сравнительно хорошем санитарном состоянии, незначительно захламлен и замусорен. Имеются отдельно сухостойные деревья, воздух несколько загрязнен, шум периодический или отсутствует.	2 (оценка средняя)
Участок в плохом санитарном состоянии, захламлен мертвой древесиной, замусорен. Имеются места свалок мусора, наличие карьеров и ям, сильно загрязненный воздух (в т. ч. неприятные запахи). Место ветреное, сильно затененное, высокий уровень шума, наличие паразитов, избыточного увлажнения, густых зарослей.	3 (оценка низкая)

Биологическая устойчивость насаждений

Класс жизнестойкости насаждений определялся в результате тщательной оценки биологического и лесопатологического их состояния и устанавливался по следующим признакам: ослабление роста или усыхание отдельных деревьев, состояние подроста и подлеска, напочвенного покрова, степени уплотнения почвы.

Таблица 16.3

Шкала оценки биологической устойчивости насаждений

Классы устойчивости	Размер и характеристика текущего отпада (усыхающие деревья и свежий сухостой)	Общий размер усыхания (деревья 2 и 3 группы + захламленность)	Наличие вредителей и болезней леса	Состояние лесной среды
1	2	3	4	5
1-устойчивые	До 2% происходит за счет деревьев с диаметром на высоте 1,3м менее среднего	До 5%	Отсутствует или единичные повреждения	Не нарушены
2-устойчивость нарушена	Отпад в 2 и более раза превышает размер естественного отпада; происходит за счет деревьев с диаметром на высоте 1,3 м близким к среднему	6 - 40%	Часто имеются, могут иметь массовое распространение и высокую численность	Как правило нарушены, полнота неравномерная или низкая
3-устойчивость утрачена	То же	40% и более (для осинников – 50% и более, полнота менее 0,7)	То же	То же

Примечание: древостои со 2 классом биологической устойчивости являются фондом выборочных санитарных рубок, с 3-м – сплошных (при отсутствии других хозраспоряжений). Насаждения 2-3 классов биологической устойчивости составляют площадь насаждений с неудовлетворительным санитарным состоянием.

Шкала оценки рекреационной дигрессии лесной среды

Характеристика лесной среды	Стадии рекреационной дигрессии
1	2
<p>Признаков нарушения лесной среды нет, рост и развитие деревьев и кустарников нормальные, механические повреждения отсутствуют, подрост (разновозрастный) и подлесок жизнеспособные. Моховой и травяной покров из видов, характерных для данного типа леса; подстилка (пружинящая) не нарушена. Регулирование рекреации не требуется</p>	1
<p>Незначительное изменение лесной среды и ухудшение роста и развития деревьев и кустарников, единичные механические повреждения; подрост (разновозрастный) и подлесок жизнеспособные, средней густоты, имеют до 20% поврежденных и усохших экземпляров. Проективное покрытие мхов – 20%, травяного покрова – до 50% (из них 1/10 – луговая растительность); нарушение подстилки незначительное, почвы и подстилка слегка уплотнены; отдельные корни деревьев обнажены, вытоптано до минеральной части почвы около 5% площади. Требуется регулирование рекреационной деятельности</p>	2
<p>Значительное изменение лесной среды, рост и развитие деревьев ослаблены, до 10% стволов с механическими повреждениями; подрост (одновозрастной) и подлесок угнетены, средней густоты или редкие, 21-50% поврежденных и усохших экземпляров. Мхи у стволов деревьев, их проективное покрытие 5-10%, травяного покрова – 60-70% (из них 2/10 луговой растительности, появляются сорняки). Подстилка и почвы значительно уплотнены, довольно много обнаженных корней деревьев, вытоптано до минеральной части почвы 6-40% площади. Требуется активное регулирование рекреационной деятельности</p>	3

Характеристика лесной среды	Стадии рекреационной дигрессии
1	2
Сильно нарушена лесная среда, древостой куртинно-лугового типа, деревья значительно угнетены, 11-20% стволов с механическими повреждениями; подрост и подлесок нежизнеспособные (преимущественно в куртинах), редкие или отсутствуют, поврежденных или усохших экземпляров более 50%. Мхи отсутствуют, проективное покрытие травяного покрова 5-40% (в том числе до 1/2 занимают луговая растительность и сорняки). Много обнаженных корней деревьев, подстилка на открытых местах отсутствует, вытоптанно до минеральной части почвы 41-60% площади. Необходимо строгое ограничение рекреационной деятельности	4
Лесная среда деградирована; древостой разрежен, куртинно-лугового типа, деревья сильно ослаблены или усыхают, более 20% с механическими повреждениями; подрост, подлесок, мхи, подстилка отсутствуют, проективное покрытие травяного покрова до 10% (в том числе до 3/4 занимают луговая растительность и сорняки), корни большинства деревьев обнажены и повреждены. Вытоптанно до минеральной части почвы более 60% площади участка. Рекреация не допускается.	5

2.8.2. Перечень кварталов и (или) частей кварталов зоны рекреационной деятельности, в том числе перечень кварталов и (или) их частей, в которых допускается возведение физкультурно-оздоровительных, спортивных и спортивно-технических сооружений

Статья 11 Лесного кодекса РФ гарантирует право граждан свободно и бесплатно пребывать в лесах.

Правила использования лесов для осуществления рекреационной деятельности установлены приказом Минприроды России от 09.11.2020 № 908 «Об утверждении Правил использования лесов для осуществления рекреационной деятельности».

К лесам, в которых разрешено осуществление рекреационной деятельности, отнесено 89940 га.

Перечень кварталов и их частей кварталов зоны рекреационной деятельности, в том числе перечень кварталов и их частей, в которых допускается возведение физкультурно-оздоровительных, спортивных и спортивно-технических сооружений приведен в таблице 16.5.

Перечень кварталов зоны рекреационной деятельности

№ п/п	Наименование участковых лесничеств	Наименование урочища	Номера кварталов	Общая площадь, га
1	2	3	4	6
1	Балакиревское	Балакиревское	1-153	14672
		Восход	1-6	647
		Слободское	1-7	894
	Итого по участковому лесничеству			16213
2	Струнинское	Струнинское	1-134	11238
		Колос	1-12	982
		Струнинское сельское	1-22	1949
	Итого по участковому лесничеству			14169
3	Годуновское	Годуновское	1-92	9043
		Андреевское	1-5, части кварталов 6,7	1318
		Александровское	1-6	846
		Годуновское сельское	1-11	1718
		Долгополье	1-3	666
	Итого по участковому лесничеству			13591
4	Краснопламенское	Краснопламенское	1-139	13387
		Лесное	1-27	3204
		Дуденевское	1-20	2662
		Призыв	1-12	1451
	Итого по участковому лесничеству			20704
5	Карабановское	Карабановское	1-22,24-88, часть квартала 23	8408,3
		Карабановское сельское	1,2,4-16, часть квартала 3	2249,8
		Правда	1-8	1316
	Итого по участковому лесничеству			11974,1
6	Махринское	Махринское	1-102	10362
		Пламя	1-28	2773
	Итого по участковому лесничеству			13135
Всего по лесничеству				89786,1

2.8.3. Функциональное зонирование территории зоны рекреационной деятельности

Основную рекреационную нагрузку, как правило, несут леса, расположенные в лесопарковых и зеленых зонах (13771 га), которые по структуре (группам) ландшафтов представлены следующим образом, в том числе:

1. Закрытые: древостои с полнотой 0,6 – 1,0 94,2%

- | | |
|---|------|
| 2. Полуоткрытые: древостои с полнотой 0,3 – 0,5 | 5,2% |
| 3. Открытые: древостои с полнотой до 0,3 и редины | 0,6% |

Лесоустройство, на основании которого разработан регламент, Лесной план и документы территориального планирования Владимирской области леса не содержат сведения о функциональном зонировании лесов Александровского лесничества. Также не проводилась лесоустройством ландшафтная таксация лесов рекреационного назначения.

2.8.4. Перечень временных построек на лесных участках и нормативы их благоустройства

Лица, использующие леса для осуществления рекреационной деятельности, имеют право, согласно части 2 статьи 41 и части 7 статьи 21 Лесного кодекса Российской Федерации, на возведение некапитальных строений, сооружений на лесных участках и осуществление их благоустройства.

Согласно пункту 10.2 статьи 1 Градостроительного кодекса Российской Федерации, к некапитальным строениям, сооружениям относятся строения, сооружения, которые не имеют прочной связи с землей и конструктивные характеристики которых позволяют осуществить их перемещение и (или) демонтаж и последующую сборку без несоразмерного ущерба назначению и без изменения основных характеристик строений, сооружений, в том числе киосков, навесов и других подобных строений, сооружений.

Согласно распоряжению Правительства Российской Федерации от 23.04.2022 № 999-р «Об утверждении перечня некапитальных строений, сооружений, не связанных с созданием лесной инфраструктуры, для защитных лесов, эксплуатационных лесов, резервных лесов», при осуществлении рекреационной деятельности в лесах допускается возведение некапитальных строений и сооружений на лесных участках:

а) в лесах, относящихся к категориям лесов, выполняющих функции защиты природных и иных объектов, в ценных лесах, лесах, расположенных в водоохранных зонах (за исключением особо защитных участков лесов):

– площадка для игр (детская), отдыха, занятий спортом, для установки мусоросборников;

– элемент благоустройства лесного участка (информационный стенд (щит), информационная табличка (доска), дорожный знак, домовый знак, указатель, вывеска, учрежденческая доска, бортовой камень, бордюр, подпорная стенка, мостик, лестница, пандус (подъемник), ограждение, малая архитектурная форма (уличная мебель, элемент оформления озеленения, кормушка для птиц, скворечник, ротонда, урна, контейнер-мусоросборник), приствольная решетка, элемент озеленения, конструкция велопарковки, георешетка, настил, газон рулонный, посевной, мягкое покрытие, иные виды некапитальных покрытий);

– система наружного освещения (фонарь, светильник (прожектор), осветительный прибор (установка), опора, кронштейн, провод, кабель, прибор учета, фотореле, реле времени, рубильник, контактор, трансформатор, выключатель, магнитный пускатель);

- строения и сооружения попутного бытового обслуживания и питания (строения, сооружения для предоставления услуг общественного питания, охраны, билетных касс, информационных центров, фотоателье, душевых с раздевальнями и комнатой матери и ребенка);
- некапитальное нестационарное сооружение (включая навесы, веранды, беседки, дровницы, останочные павильоны), туалетные кабины, контейнер-мусоросборник;
- пешеходная дорожка (тропа), велопешеходная дорожка (аллея), туристская тропа, экологическая тропа;
- лыжная трасса, роллерная трасса;
- строения, сооружения сопутствующей инфраструктуры для трасс, троп, аллей и дорожек (включая беседки, навесы, лавочки, скамейки, урны);
- веревочный парк, скейтпарк и иные специализированные сооружения для занятий физической культурой и спортом;
- проезд;
- пешеходный мост;
- объект электросетевого хозяйства (электроустановка, кабель, распределительное устройство, трансформаторная, пункт электрический распределительный, вводное устройство, прибор учета, рубильник, контактор, магнитный пускатель, технологическое и вспомогательное оборудование для обеспечения электрических связей и передачи электрической энергии);
- дренаж, ливнеотвод;
- система видеонаблюдения, оповещения, управления эвакуацией, пожарной, охранной сигнализации;
- щит и навес для размещения противопожарного инвентаря;
- площадка смотровая, площадка для массовых, культурно-просветительных мероприятий, размещения аттракционов для детей (каруселей, качелей, батутов), зимних горок и ледяных катков, выгула животных;
- элемент монументально-декоративного оформления (скульптура, инсталляция, арт-объект, входная группа);
- уличный обогреватель;
- уличный зонт (тент), пергола (навес);
- кабинка для переодевания, душевая кабинка;
- вспомогательные постройки (медицинский пункт первой помощи, пункт проката инвентаря, водно-спасательная станция (пост), смотровая вышка);
- платежный терминал для оплаты услуг и штрафов, вендинговый автомат;
- пирс, плавучий домик для птиц;
- на части площади лесного участка, не занятой лесными насаждениями, - стоянки индивидуального легкового автотранспорта, специализированного автотранспорта, велосипедного транспорта, индивидуальный тепловой пункт, антенно-мачтовое сооружение, водосточник технической и питьевой воды, сооружение (технологическое, вспомогательное

оборудование) для транспортировки, распределения, редуцирования, потребления газа, теплоснабжения, обеззараживания, водоподготовки, транспортировки, приготовления, хранения, подачи технической и питьевой воды, водоотведения, очистки дождевых, талых, инфильтрационных, поливомоечных, дренажных сточных вод, предотвращения негативного воздействия вод, защиты от наводнений, разрушений берегов, автоматического полива, водное устройство (питьевой фонтанчик, фонтан, искусственный декоративный водоем, водопад);

б) в эксплуатационных лесах (за исключением особо защитных участков лесов):

- строения, сооружения, указанные в пункте а);
- кемпинг;
- площадка для занятий спортом.

Согласно распоряжению Правительства Российской Федерации от 30.04.2022 № 1084-р «Об утверждении перечня объектов капитального строительства, не связанных с созданием лесной инфраструктуры, для защитных лесов, эксплуатационных лесов, резервных лесов», при осуществлении рекреационной деятельности в лесах допускается возведение капитальных объектов на лесных участках:

а) в лесах, расположенных в лесопарковых зонах, и в городских лесах:

- велосипедная дорожка, беговая дорожка;

б) в зеленых зонах:

– линия связи;

– линия электропередачи воздушная, кабельная всех классов напряжения;

- трубопровод подземный;

в) в ценных лесах, в лесах, расположенных в водоохраных зонах:

- объекты, указанные в пунктах а) и б);
- лыжная трасса, роллерная трасса;
- пирс;

г) в защитных лесах, относящихся к категориям лесов, выполняющих функции защиты природных и иных объектов (за исключением лесов, расположенных в лесопарковых зонах, зеленых зонах), при условии соблюдения требований, предусмотренных санитарными правилами, законодательством Российской Федерации о природных лечебных ресурсах, лечебно-оздоровительных местностях и курортах, в случае размещения таких объектов соответственно в первом и втором поясах зон санитарной охраны источников питьевого и хозяйственно-бытового водоснабжения, в границах зон округов санитарной (горно-санитарной) охраны лечебно-оздоровительных местностей и курортов:

- объекты, указанные в пунктах а), б) и в);
- площадка для игр (детская), отдыха, занятий спортом, для массовых мероприятий, для размещения аттракционов, для установки мусоросборников, для выгула животных;
- подъездной путь;

- пешеходный мост;
- автостоянка;
- сооружения связи;
- объект попутного бытового обслуживания и питания (объект для предоставления услуг общественного питания, охраны, билетных касс, информационных центров, фотоателье, душевых с раздевалками и комнатой матери и ребенка);

- канатная дорога;
- комплекс открытых плоскостных спортивных сооружений;
- комплекс физкультурных сооружений;

д) в эксплуатационных лесах (за исключением особо защитных участков лесов):

- объекты, указанные в пунктах а-г);
- бассейн крытый для плавания;
- бассейн открытый искусственный;
- велодром;
- велотрек;
- зал спортивный;
- канализация;
- каток с искусственным льдом крытый;
- каток с искусственным льдом открытый;
- комплекс физкультурно-оздоровительный;
- корт теннисный;
- котельная;
- манеж легкоатлетический;
- подстанция трансформаторная всех классов напряжения;
- пристань;
- здания санатория;
- сеть тепловая;
- сооружение спортивное;
- стадион;
- стрельбище для пулевой стрельбы;
- стрельбище для стендовой стрельбы;
- тир;
- трибуна стадиона;
- эллинг для хранения катеров и лодок.

На части площади, не превышающей 20 процентов площади предоставленного для осуществления рекреационной деятельности лесного участка, общей площадью, не превышающей одного гектара и не занятой лесными насаждениями, допускаются строительство, реконструкция и эксплуатация объектов капитального строительства для оказания услуг в сфере туризма, развития физической культуры и спорта, организации отдыха и укрепления здоровья граждан, а также возведение для указанных целей некапитальных

строений, сооружений, предусмотренных перечнем объектов капитального строительства, не связанных с созданием лесной инфраструктуры, и перечнем некапитальных строений, сооружений, не связанных с созданием лесной инфраструктуры, указанными в части 10 статьи 21 и части 3 статьи 21.1 Лесного Кодекса.

Главной задачей при планировании территории для отдыха является сохранение лесного участка в продуктивном состоянии, при котором природные ресурсы не утрачивают своей способности к самовоспроизводству.

Основной причиной лесонарушений при рекреационном использовании лесных участков является неорганизованный отдых, засорение лесной среды.

В целях создания благоприятных условий для организации отдыха и прогулок, занятий физкультурой и спортом, а также для предотвращения возможных нарушений природной среды в результате чрезмерной рекреационной нагрузки отдельных участков проводится благоустройство лесов.

Благоустройство мест массового и кратковременного отдыха, прогулочных магистралей способствует стабилизации мест отдыха и основных направлений посетителей, что обеспечивает надежную охрану природных комплексов и повышает устойчивость насаждений к влиянию антропогенных факторов.

В общем комплексе мероприятий по благоустройству лесов строительству лесных дорог уделяется особое внимание. По ним идет распределение отдыхающих в лесных массивах. Если дорог недостаточно, то леса начинают осваиваться стихийно, отдыхающие сами прокладывают многочисленные тропинки, дорожки, что приводит к уничтожению лесной подстилки, постепенно гибнет подрост, исчезают лесные звери и птицы, нарушается лесная среда. Чем гуще дорожная сеть, тем равномернее нагрузка на лесные участки.

Для нормальной организации отдыха в рекреационных лесах считается необходимым под дорожно-тропиночной сетью иметь 3-5% территории.

Необходимо своевременно производить ремонт дорог.

В первую очередь осваиваются под рекреационные цели леса, примыкающие к дорогам.

При уходе за придорожным лесом его очищают от захламленности, разреживают, у деревьев обрубает нижние сучья. Все это не только облагораживает лес, но и повышает его пожарную устойчивость.

Создание благоприятных условий для массового отдыха населения путем установки малых форм архитектуры и устройства мест отдыха позволит уменьшить негативные рекреационные воздействия на экологические условия лесных экосистем.

К малым архитектурным формам относятся беседки, веранды, дровницы, навесы, фонари, оборудование для детских площадок, деревянные мостики и настилы, скамьи, вазоны, ограды, заборы, урны и др. Практически все малые архитектурные формы имеют функциональное назначение, а также играют важную роль в декоративном оформлении лесных участков.

Все элементы благоустройства и оборудования на лесном участке по используемым для их создания материалам и внешнему виду должны быть несложными, близкими к встречающимся в природе, должны хорошо вписываться

в естественный ландшафт и не оказывать отрицательного влияния на сохранность, рост, развитие растительности и экологическое состояние лесной среды.

С целью улучшения состояния деградированных насаждений лесов предусматривается осуществление следующих мероприятий:

- осуществлять систематический контроль за соблюдением допустимых рекреационных нагрузок;
- предусмотреть возможность перемены территориального размещения спортивных площадок и мест массового отдыха через 5-7 лет для восстановления нормальной лесной среды и напочвенного покрова на участках, где они ранее располагались (создавать места-дубли);
- посев устойчивых к вытаптыванию трав;
- посадка под полог насаждений с полнотой 0,6-0,4 почвоулучшающих деревьев и кустарников;
- засыпка обнаженных корней в насаждениях III-IV стадий деградации;
- рыхление почвы площадками с внесением удобрений в насаждениях III-IV стадий деградации с уплотненной почвой;
- посев почвоулучшающих трав;
- мульчирование почвы в насаждениях III-IV стадий деградации (торф, опилки и др.);
- огораживание ценных старовозрастных деревьев (кустарниками);
- ограничение посещаемости ослабленных насаждений (обсадка кустарниками, шлагбаумы).

2.8.5. Параметры и сроки использования лесов для осуществления рекреационной деятельности

В целях исключения негативного влияния рекреационных нагрузок на лесные массивы (притока туристов, дачников и других отдыхающих в летний период) при лесоустройстве запроектированы мероприятия, в том числе и по благоустройству, практическое выполнение которых, направлены на сохранение и повышение эстетических, санитарно-гигиенических и оздоровительных свойств насаждений, а также на сохранение экологического равновесия в лесной среде и формирование лесных ландшафтов.

Таблица 17

Нормативы использования лесов для осуществления рекреационной нагрузки

Порода	Средняя нагрузка на 1 га при протяженности дорожной сети на 1000 га лесного фонда более 25 км.
1	2
Сосна	2,2
Ель	1,3
Дуб	2,4
Береза	2,7
Осина	2,5

Допустимые рекреационные нагрузки и рекреационная емкость лесов, расположенных в лесопарковых и зеленых зонах Александровского лесничества

Группы типов лесов	Допустимые рекреационные нагрузки, чел./га		Предельная рекреационная емкость, чел.	
	в естественных условиях	при проведении системы мероприятий	в естественных условиях	при проведении системы мероприятий
1	2	3	4	5
Сосняки сложные	3	12	8265	33055
Сосняки черничники	2	8	3674	14691
Ельники сложные	2	8	3674	14691
Ельники черничники	1	4	918	3673
Березняки, осинники сложные	4	16	14692	58764
Березняки, осинники черничные	3	12	8265	33055

При проведении работ по рекреационному использованию лесов следует руководствоваться «Рекомендациями по ведению лесного хозяйства в лесопарковых частях зеленых зон вокруг городов и других населенных пунктов европейской части РСФСР», утвержденными Минлесхозом РСФСР 30.05.1988, а также Законом РСФСР «Об охране окружающей природной среды», принятым Верховным Советом РФ 19.12.1991 № 2060-1 и Федеральным законом от 10.01.2002 № 7-ФЗ «Об охране окружающей среды» и Правилами использования лесов для осуществления рекреационной деятельности, установленными приказом Минприроды России от 09.11.2020 № 908 «Об утверждении Правил использования лесов для осуществления рекреационной деятельности».

Для осуществления рекреационной деятельности лесные участки предоставляются государственным учреждениям, муниципальным учреждениям в постоянное (бессрочное) пользование, другим лицам - в аренду.

Сроки использования лесов для осуществления рекреационной деятельности.

Конкретные сроки использования лесов устанавливаются в договоре аренды сроком от 10 до 49 лет (в соответствии с ч.3 ст. 72 Лесного кодекса РФ).

2.9. Нормативы, параметры и сроки использования лесов для создания лесных плантаций и их эксплуатации

Создание лесных плантаций и их эксплуатация регламентируются статьей 42 Лесного кодекса РФ.

Создание лесных плантаций и их эксплуатация представляют собой предпринимательскую деятельность, связанную с выращиванием лесных насаждений определенных пород (целевых пород).

К лесным насаждениям определенных пород (целевых пород) относятся лесные насаждения искусственного происхождения, за счет которых обеспечивается получение древесины с заданными характеристиками.

На лесных плантациях проведение рубок лесных насаждений и осуществление подсочки лесных насаждений допускается без ограничений.

Сроки использования лесов для создания лесных плантаций и их эксплуатации.

Конкретные сроки использования лесов устанавливаются в договоре аренды сроком от 10 до 49 лет (в соответствии с ч.3 ст. 72 Лесного кодекса РФ).

2.10. Нормативы, параметры и сроки использования лесов для выращивания лесных плодовых, ягодных, декоративных растений, лекарственных растений

Выращивание лесных плодовых, ягодных, декоративных растений, лекарственных растений регламентируются ст. 39 Лесного кодекса РФ и Правилами использования лесов для выращивания лесных плодовых, ягодных, декоративных растений, лекарственных растений, утвержденных приказом Минприроды России от 28.07.2020 № 497 «Об утверждении Правил использования лесов для выращивания лесных плодовых, ягодных, декоративных растений, лекарственных растений».

Выращивание лесных плодовых, ягодных, декоративных растений, лекарственных растений представляет собой предпринимательскую деятельность, связанную с получением плодов, ягод, декоративных растений, лекарственных растений и подобных лесных ресурсов.

Граждане, юридические лица осуществляют использование лесных участков для выращивания лесных плодовых, ягодных, декоративных растений, лекарственных растений на основании договоров аренды лесных участков.

Выращенные лесные плодовые, ягодные, декоративные растения, лекарственные растения являются собственностью арендатора.

В соответствии с п. 9 приказа Минприроды России от 28.07.2020 № 497 «Об утверждении правил использования лесов для выращивания лесных плодовых, декоративных растений, лекарственных растений», лица, арендующие лесные участки для выращивания лесных плодовых, ягодных, декоративных растений, лекарственных растений, имеют право:

- осуществлять использование лесов в соответствии с условиями договора аренды;
- создавать согласно части 1 статьи 13 Лесного кодекса РФ лесную инфраструктуру (лесные дороги, лесные склады и др.);
- размещать согласно части 2 статьи 39 Лесного кодекса РФ на предоставленных лесных участках некапитальные строения, сооружения.

В соответствии с п. 10 гл. II приказа Минприроды России от 28.07.2020 № 497 «Об утверждении правил использования лесов для выращивания лесных плодовых, декоративных растений, лекарственных растений», лица, арендующие лесные участки для выращивания лесных плодовых, ягодных, декоративных растений, лекарственных растений, обязаны:

- составлять проект освоения лесов в соответствии с частью 1 статьи 88 Лесного кодекса РФ;
- осуществлять использование лесов в соответствии с проектом освоения лесов;
- соблюдать условия договора аренды лесного участка;
- осуществлять использование лесов способами и технологиями, предотвращающими возникновение эрозии почв, исключаящими или ограничивающими негативное воздействие на последующее воспроизводство лесов, а также на состояние водных и других природных объектов;
- соблюдать правила пожарной безопасности в лесах и правила санитарной безопасности в лесах;
- в соответствии с частью 2 статьи 26 Лесного кодекса РФ подавать ежегодно лесную декларацию;
- в соответствии с частью 1 статьи 49 Лесного кодекса РФ представлять отчет об использовании лесов;
- в соответствии с частью 1 статьи 60 Лесного кодекса РФ представлять отчет об охране и о защите лесов;
- в соответствии с частью 4 статьи 91 Лесного кодекса РФ предоставлять в государственный лесной реестр в установленном порядке документированную информацию, предусмотренную частью 2 статьи 91 Лесного кодекса РФ;
- выполнять другие обязанности, предусмотренные лесным законодательством Российской Федерации.

Для выращивания лесных плодовых, ягодных, декоративных растений используют, в первую очередь, нелесные земли из состава лесного фонда, а также необлесившиеся лесосеки, прогалины и другие, не покрытые лесной растительностью земли, на которых возможно естественное возобновление леса до посадки на них лесных культур; земли, подлежащие рекультивации (выработанные торфяники и др.).

Для выращивания лесных плодовых, ягодных, декоративных, лекарственных растений под пологом леса могут использоваться участки малоценных насаждений, не намеченные под реконструкцию.

На лесных участках, используемых для выращивания лесных плодовых, ягодных, декоративных растений, лекарственных растений, химические и биологические препараты применяются в соответствии с Федеральными законами от 19.07.1997 № 109-ФЗ «О безопасном обращении с пестицидами и агрохимикатами».

Специальные обследования по проектированию выращивания лесных плодовых, ягодных, декоративных и лекарственных растений не проводились.

Декоративные посадки на территории Александровского лесничества отсутствуют.

Сроки использования лесов для выращивания лесных плодовых, ягодных, декоративных и лекарственных растений.

Конкретные сроки использования лесов устанавливаются в договоре аренды сроком от 10 до 49 лет (в соответствии с ч.3 ст. 72 Лесного кодекса РФ).

2.11. Нормативы, параметры и сроки использования лесов для создания лесных питомников и их эксплуатации

Использование лесов для создания лесных питомников и их эксплуатации осуществляется в соответствии со статьей 39.1 Лесного кодекса Российской Федерации и приказом Минприроды России от 12.10.2021 № 737 «Об утверждении Правил создания лесных питомников и их эксплуатации».

Выращивание посадочного материала лесных растений (саженцев, сеянцев) представляет собой предпринимательскую деятельность, осуществляемую в целях воспроизводства лесов и лесоразведения.

На лесных участках, предоставленных для создания и эксплуатации лесных питомников, допускаются строительство, реконструкция и эксплуатация объектов капитального строительства и возведение некапитальных строений, сооружений, которые предназначены для обеспечения выращивания саженцев, сеянцев основных лесных древесных пород (в том числе складов для хранения семян лесных растений, теплиц и других подобных объектов) и признаются объектами лесной инфраструктуры.

В соответствии с п. 6 гл. II приказа Минприроды России от 12.10.2021 № 737 «Об утверждении Правил создания лесных питомников и их эксплуатации», лица, использующие леса для выращивания посадочного материала лесных растений (саженцев, сеянцев), имеют право:

- осуществлять использование лесов в соответствии с условиями договора аренды или решения органа государственной власти, органа местного самоуправления, уполномоченного в соответствии со статьями 81-84 Лесного кодекса Российской Федерации, о предоставлении лесного участка в постоянное (бессрочное) пользование;

- создавать лесную инфраструктуру, в том числе лесные дороги, в соответствии с частью 1 статьи 13 Лесного кодекса Российской Федерации;

- осуществлять строительство, реконструкцию и эксплуатацию объектов капитального строительства и возведение некапитальных строений, сооружений, которые предназначены для обеспечения выращивания саженцев, сеянцев основных лесных древесных пород (в том числе складов для хранения семян лесных растений, теплиц и других подобных объектов) и признаются объектами лесной инфраструктуры, перечень которых утверждается Правительством Российской Федерации в соответствии с частью 5 статьи 13 Лесного кодекса Российской Федерации.

В соответствии с п. 7 гл. II приказа Минприроды России от 12.10.2021 № 737 «Об утверждении Правил создания лесных питомников и их эксплуатации», лица, использующие леса для создания лесных питомников и их эксплуатации, обязаны:

- составлять проект освоения лесов;

- осуществлять использование лесов в соответствии с проектом освоения лесов, утвержденным в порядке, установленном законодательством Российской Федерации;

- соблюдать условия договора аренды лесного участка или решения органа государственной власти, органа местного самоуправления, уполномоченного в соответствии со статьями 81-84 Лесного кодекса РФ, о предоставлении лесного участка в постоянное (бессрочное) пользование;

- осуществлять использование лесов для создания лесных питомников и их эксплуатации способами и технологиями, предотвращающими возникновение эрозии почв, исключаящими или ограничивающими негативное воздействие на последующее воспроизводство лесов, а также на состояние водных и других природных объектов;

- соблюдать правила пожарной безопасности в лесах и правила санитарной безопасности в лесах;

- осуществлять меры, направленные на исключение случаев загрязнения (в том числе радиоактивными веществами) лесов и иного негативного воздействия на леса;

- ежегодно подавать лесную декларацию;

- представлять отчет об использовании лесов;

- представлять отчет об охране лесов от пожаров;

- представлять отчет о защите лесов;

- представлять отчет о воспроизводстве лесов и лесоразведении;

- представлять в уполномоченный орган государственной власти документированную информацию, предусмотренную частью 2 статьи 91 Лесного кодекса, для внесения в государственный лесной реестр;

- разработать проект лесного питомника в соответствии с приложением к Правилам;

- осуществлять создание лесного питомника и его эксплуатацию в соответствии с проектом лесного питомника;

- выполнять другие обязанности, предусмотренные лесным законодательством Российской Федерации.

Для выращивания посадочного материала лесных растений (саженцев, сеянцев) используются улучшенные и сортовые семена лесных растений или, если такие семена отсутствуют, нормальные семена лесных растений.

Для выращивания посадочного материала лесных растений (саженцев, сеянцев) не допускается применение нерайонированных семян лесных растений, а также семян лесных растений, посевные и иные качества которых не проверены.

На лесных участках, используемых для выращивания посадочного материала лесных растений (саженцев, сеянцев), химические и биологические препараты применяются в соответствии с Федеральным законом от 19.07.1997 № 109-ФЗ «О безопасном обращении с пестицидами и агрохимикатами».

Для выращивания посадочного материала лесных растений (саженцев, сеянцев) используют не покрытые лесом земли из состава земель лесного фонда.

Использование лесов для создания лесных питомников и их эксплуатации в случае невозможности соблюдения охраны редких и находящихся под угрозой исчезновения деревьев, кустарников, лиан, иных лесных растений, занесенных в Красную книгу Российской Федерации или Красную книгу субъекта Российской Федерации, не допускается. Использование лесов для создания лесных питомников и их эксплуатации может ограничиваться в соответствии со статьей 27 Лесного кодекса РФ.

Граждане, юридические лица, которые используют леса для выращивания посадочного материала лесных растений (саженцев, сеянцев), приобретают право собственности на древесину и иные добытые лесные ресурсы в соответствии с гражданским законодательством, Лесным кодексом Российской Федерации (часть 1 статьи 20 Лесного кодекса Российской Федерации).

Для выращивания посадочного материала лесных растений (саженцев, сеянцев) лесные участки государственным учреждениям, муниципальным учреждениям предоставляются в постоянное (бессрочное) пользование, другим лицам – в аренду.

Сроки использования лесов для создания лесных питомников и их эксплуатации.

Конкретные сроки использования лесов устанавливаются в договоре аренды сроком от 10 до 49 лет (в соответствии с ч.3 ст. 72 Лесного кодекса Российской Федерации).

Таблица 19

Критерии и требования к посадочному материалу лесных древесных пород и молоднякам, площади которых подлежат отнесению к землям, на которых расположены леса

Древесные породы	Требования к посадочному материалу			Критерии и требования к молоднякам, площади которых подлежат отнесению к землям, на которых расположены леса			
	возраст не менее, лет (выращенные в теплице)	диаметр стволика у корневой шейки не менее, мм	высота стволика не менее, см	группа типов леса или типов лесорастительных условий	Возраст не менее, лет	количество деревьев главных пород не менее, тыс. шт. на 1 га	средняя высота деревьев главных пород не менее, м
1	2	3	4	5	6	7	8
Зона хвойно-широколиственных лесов							
Район хвойно-широколиственных (смешанных) лесов европейской части Российской Федерации							
Береза карельская и повислая (бородавчатая), Ольха черная, Липа	2	2,5	20	Брусничная, кисличная и черничная	4	2,0	1,1
				Свежая и влажная судубрава	5	2,0	1,5
Ель европейская	2 – 3	2,0	12	Сложная, мелкоотравная,	7	2,0	1,0

Древесные породы	Требования к посадочному материалу			Критерии и требования к молоднякам, площади которых подлежат отнесению к землям, на которых расположены леса			
	возраст не менее, лет (выращенные в теплице)	диаметр стволика у корневой шейки не менее, мм	высота стволика не менее, см	группа типов леса или типов лесорастительных условий	Возраст не менее, лет	количество деревьев главных пород не менее, тыс. шт. на 1 га	средняя высота деревьев главных пород не менее, м
1	2	3	4	5	6	7	8
(обыкновенная)				черничная			
				Долгомошная, травяно-болотная	7	2,0	0,7
Сосна обыкновенная	2 (1)	2,0	12	Лишайниковая, вересковая	7	2,5	0,8
				Брусничная, кисличная, черничная	7	2,0	1,2
				Долгомошная и сфагновая	7	2,2	1,0

2.11.1. Нормативы, параметры и сроки использования лесов для выполнения изыскательских работ

В соответствии с Федеральным законом «О введении в действие Лесного кодекса Российской Федерации» от 04.12.2006 № 201-ФЗ, лесные участки предоставляются на срок не более 1 года для выполнения изыскательских работ в аренду без проведения аукциона лесного участка.

Разрешенные объемы использования лесов для выполнения изыскательских работ и местоположение лесных участков в разрезе участковых лесничеств в Александровском лесничестве отражены в таблице 5.

Порядок предоставления в аренду лесного участка для выполнения изыскательских работ установлен Положением «О предоставлении в аренду без проведения аукциона лесного участка, в том числе расположенного в резервных лесах, для выполнения изыскательских работ», утвержденным постановлением Правительства РФ от 24.02.2009 года № 161.

Параметры и сроки использования лесов регулируют профильные нормативы (СНиПы, СН и т.д.).

2.12. Нормативы, параметры и сроки использования лесов для осуществление геологического изучения недр, разведка и добыча полезных ископаемых

Использование лесов в целях осуществления геологического изучения недр, разведки и добычи полезных ископаемых регламентируется статьей 43 Лесного кодекса РФ, приказом Минприроды России от 07.07.2020 № 417 «Об утверждении Правил использования лесов для осуществления геологического изучения недр, разведки и добычи полезных ископаемых и Перечня случаев использования лесов

в целях осуществления геологического изучения недр, разведки и добычи полезных ископаемых без предоставления лесного участка, с установлением или без установления сервитута», Лесным планом Владимирской области и лесохозяйственным регламентом лесничества.

Использование лесов в целях осуществления геологического изучения недр, разведки и добычи полезных ископаемых осуществляется с предоставлением или без предоставления лесных участков, с установлением или без установления сервитута.

Для использования лесов в целях осуществления геологического изучения недр, разведки и добычи полезных ископаемых лесной участок, находящийся в государственной или муниципальной собственности, предоставляется в аренду или в отношении этого лесного участка может быть установлен сервитут в соответствии со статьей 9 Лесного кодекса Российской Федерации.

Допускается использование лесов в целях осуществления геологического изучения недр без предоставления лесного участка, установления сервитута, если выполнение работ в указанных целях не влечет за собой проведение рубок лесных насаждений или строительство объектов капитального строительства.

Соглашение об установлении сервитута заключается органом государственной власти, органом местного самоуправления в пределах полномочий указанных органов, определенных в соответствии со статьями 81-84 Лесного кодекса РФ с лицом, заинтересованным в установлении сервитута, в случаях:

а) если лесной участок не предоставлен в аренду, постоянное (бессрочное) пользование, безвозмездное пользование;

б) если лесной участок предоставлен в аренду или безвозмездное пользование на срок, не превышающий одного года.

При этом соглашение об установлении сервитута заключается только в случае, если лесной участок не может быть предоставлен на праве аренды.

Установление и прекращение публичного сервитута в отношении лесного участка, находящегося в государственной или муниципальной собственности, осуществляются по основаниям и в порядке, которые предусмотрены Земельным кодексом Российской Федерации. Порядок и особенности использования лесов в случае установления публичного сервитута в отношении лесного участка, находящегося в государственной или муниципальной собственности, определяются в соответствии с Лесным кодексом Российской Федерации.

При использовании лесов для осуществления геологического изучения недр, разведки и добычи полезных ископаемых на землях лесного фонда допускается строительство, реконструкция и эксплуатация объектов, не связанных с созданием лесной инфраструктуры, в соответствии со статьей 21 Лесного кодекса РФ.

В ценных лесах и на особо защитных участках лесов допускаются строительство, реконструкция и эксплуатация объектов капитального строительства, связанных с выполнением работ по геологическому изучению и разработкой месторождений углеводородного сырья, в отношении которых лицензии на пользование недрами получены до 31.12.2010, на срок, не превышающий срока действия таких лицензий.

Допускается использование лесов, расположенных в зеленых зонах лесных участков для разработки месторождений полезных ископаемых, в отношении которых лицензии на пользование недрами получены до дня введения в действие Лесного кодекса РФ, на срок, не превышающий срока действия таких лицензий.

В лесах, расположенных в лесопарковых зонах, в зеленых зонах, в городских лесах и на заповедных лесных участках, запрещается разведка и добыча полезных ископаемых, за исключением случаев, предусмотренных Лесным кодексом РФ или другими федеральными законами.

На лесных участках, предоставленных в аренду в целях осуществления геологического изучения недр, разведки и добычи полезных ископаемых, рубка лесных насаждений осуществляется в соответствии с проектом освоения лесов.

Право собственности на древесину, которая получена при использовании лесов, расположенных на землях лесного фонда, в соответствии со статьями 43-46 Лесного кодекса, принадлежит Российской Федерации.

Реализация древесины, заготовленной при использовании лесов для выполнения работ по геологическому изучению недр, разведки и добычи полезных ископаемых, осуществляется в соответствии с Правилами реализации древесины, которая получена при использовании лесов, расположенных на землях лесного фонда, в соответствии со статьями 43-46 Лесного кодекса Российской Федерации, утвержденными постановлением Правительства Российской Федерации от 23.07.2009 № 604.

Договор аренды лесного участка для выполнения работ по геологическому изучению недр и разработки месторождений полезных ископаемых заключается на срок до сорока девяти лет и не требует проведения аукциона (часть 3 ст. 72 и часть 3 ст. 74 Лесного кодекса Российской Федерации).

Указанные сроки аренды лесных участков определялись с учетом требований законодательства о недрах.

В статье 10 Федерального закона Российской Федерации «О недрах» от 21.02.1992 № 2395-1 «О недрах» устанавливается, что участки недр предоставляются в пользование на определенный срок:

- для геологического изучения – на срок до 5 лет;
- для добычи полезных ископаемых – на срок отработки месторождения полезных ископаемых, исчисляемый исходя из технико-экономического обоснования разработки месторождения полезных ископаемых, обеспечивающего рациональное использование и охрану недр;
- для добычи подземных вод – на срок до 25 лет;
- для добычи полезных ископаемых на основании предоставления краткосрочного права пользования участками недр при досрочном прекращении права пользования участками недр – на срок до одного года.

При осуществлении использования лесов в целях осуществления геологического изучения недр, разведки и добычи полезных ископаемых не допускается:

- валка деревьев и расчистка от древесной растительности с помощью бульдозеров, захламление порубочными остатками приграничных полос и

опушек, повреждение стволов и скелетных корней опушечных деревьев, оставление (хранение) свежесрубленной древесины в лесу в летний период без принятия мер по предохранению ее от заселения стволовыми вредителями в соответствии с Правилами санитарной безопасности в лесах, утвержденными в порядке, установленном Лесным кодексом Российской Федерации;

- затопление и длительное подтопление лесных насаждений;
- повреждение лесных насаждений, растительного покрова и почв за пределами земель, на которых осуществляется использование лесов;
- захламление лесов отходами производства и потребления;
- загрязнение площади земель, на которых осуществляется использование лесов и территории за ее пределами, химическими и радиоактивными веществами;
- проезд транспортных средств и иных механизмов по произвольным, неустановленным маршрутам, в том числе за пределами земель, на которых осуществляется использование лесов.

Лица, осуществляющие использование лесов в целях осуществления геологического изучения недр, разведки и добычи полезных ископаемых, обеспечивают:

- регулярное проведение очистки используемых лесов и примыкающих опушек леса, искусственных и естественных водотоков от захламления отходами производства и потребления;
- восстановление нарушенных производственной деятельностью лесных дорог, осушительных канав, дренажных систем, мостов, других гидромелиоративных сооружений, квартальных столбов, квартальных просек, аншлагов, элементов благоустройства территории лесов;
- консервацию или ликвидацию объектов, связанных с осуществлением геологического изучения недр, разведки и добычи полезных ископаемых, по истечении сроков выполнения соответствующих работ и рекультивацию земель, которые использовались для строительства, реконструкции и (или) эксплуатации указанных объектов, не связанных с созданием лесной инфраструктуры, в соответствии с законодательством Российской Федерации;
- принятие необходимых мер по устранению аварийных ситуаций, а также ликвидации их последствий, возникших по вине указанных лиц;
- активное использование земель, занятых квартальными просеками, лесными дорогами, и других, не покрытых лесом земель в целях планирования и проведения сейсморазведочных работ, в том числе перебазировки подвижного состава и грузов.

Земли, нарушенные или загрязненные при использовании лесов в целях осуществления геологического изучения недр, разведки и добычи полезных ископаемых, подлежат рекультивации после завершения работ в соответствии с проектом рекультивации, а объекты, связанные с геологическим изучением, разведкой и добычей полезных ископаемых, подлежат консервации или ликвидации в соответствии с законодательством о недрах.

Лица, использующие леса с предоставлением лесного участка, без предоставления лесного участка с установлением сервитута, в целях осуществления геологического изучения недр, разведки и добычи полезных ископаемых обязаны:

- использовать лесной участок по целевому назначению в соответствии с Лесным кодексом, иными нормативными правовыми актами Российской Федерации, лесохозяйственным регламентом лесничества, на основании проекта освоения лесов и договора аренды лесного участка, соглашения об установлении сервитута;

- составлять проект освоения лесов в соответствии с частью 1 статьи 88 Лесного кодекса Российской Федерации;

- ежегодно подавать лесную декларацию в соответствии с частью 2 статьи 26 Лесного кодекса Российской Федерации;

- представлять в уполномоченный орган сведения, предусмотренные частью 1 статьи 49, частью 1 статьи 60, частью 1 статьи 60.11, частью 1 статьи 66 Лесного кодекса Российской Федерации;

- осуществлять меры противопожарного обустройства лесов на предоставленном лесном участке в соответствии с частью 2 статьи 53.1 Лесного кодекса Российской Федерации;

- осуществлять мероприятия по предупреждению распространения вредных организмов в соответствии с частью 1 статьи 60.7 Лесного кодекса Российской Федерации;

- осуществлять предусмотренные частью 1 статьи 63.1 Лесного кодекса Российской Федерации мероприятия не позднее чем через один год после рубки лесных насаждений в соответствии с проектом лесовосстановления или проектом лесоразведения в соответствии с Правилами выполнения работ по лесовосстановлению или лесоразведению лицами, использующими леса в соответствии со статьями 43-46 Лесного кодекса РФ, и лицами, обратившимися с ходатайством или заявлением об изменении целевого назначения лесного участка, утвержденными постановлением Правительства Российской Федерации от 07.05.2019 № 566;

- после прекращения действия договора аренды лесного участка, соглашения об установлении сервитута привести лесной участок в состояние, пригодное для его дальнейшего использования по целевому назначению в соответствии с видом разрешенного использования;

- выполнять иные обязанности, предусмотренные лесным законодательством, договором аренды лесного участка, а также иными документами, на основании которых осуществляется использование лесов.

Использование лесов в целях геологического изучения недр осуществляется без предоставления лесного участка, установления сервитута на основании разрешения уполномоченного органа в случаях:

- а) если выполнение работ в указанных целях не влечет за собой проведение рубок лесных насаждений или строительство объектов капитального строительства;

б) обеспечения безопасности граждан и создания необходимых условий для эксплуатации объектов, связанных с осуществлением геологического изучения недр, разведкой и добычей полезных ископаемых, в том числе в охранных зонах указанных объектов, осуществляется использование лесов для проведения;

в) размещения объектов, перечень которых установлен постановлением Правительства Российской Федерации от 03.12.2014 № 1300 «Об утверждении перечня видов объектов, размещение которых может осуществляться на землях или земельных участках, находящихся в государственной или муниципальной собственности, без предоставления земельных участков и установления сервитутов».

На территории Александровского лесничества действует несколько месторождений полезных ископаемых, а также проводится геологическое изучение недр. Общая предоставленная в пользование площадь лесного фонда 423,3 га.

Сведения об использовании лесов для выполнения работ по геологическому изучению недр, для разработки месторождений полезных ископаемых приводятся в Приложении 13.

2.13. Нормативы, параметры и сроки использования лесов для строительства и эксплуатация водохранилищ и иных искусственных водных объектов, создание и расширение морских и речных портов, строительство, реконструкция и эксплуатация гидротехнических сооружений

Использование лесов для строительства и эксплуатации водохранилищ и иных искусственных водных объектов, а также гидротехнических сооружений, морских портов, морских терминалов, речных портов, причалов регламентируется ст. 44 Лесного кодекса РФ.

Лесные участки используются для строительства и эксплуатации водохранилищ и иных искусственных водных объектов, а также гидротехнических сооружений, морских портов, морских терминалов, речных портов, причалов в соответствии с водным законодательством.

Ст. 1 Водного кодекса РФ под водным объектом предлагает понимать природный или искусственный водоем, водоток, либо иной объект, постоянное или временное сосредоточение вод в котором имеет характерные формы и признаки водного режима.

Разновидностями искусственных водных объектов ст. 5 Водного кодекса РФ провозглашает, в частности, водохранилища, пруды и каналы.

Водоохранилища и пруды в лесном хозяйстве создаются и эксплуатируются главным образом на малых и средних реках, а также ручьях для усиления их лесопропускной способности, водоснабжения лесозаготовительного и иного производства.

Правила подготовки и принятия решения о предоставлении водного объекта в пользование утверждены Постановлением Правительства РФ от 19.01.2022 № 18.

Лесные участки, находящиеся в государственной или муниципальной собственности, для строительства и эксплуатации водохранилищ и иных

искусственных водных объектов, а также гидротехнических сооружений, морских портов, морских терминалов, речных портов, причалов могут предоставляться в постоянное (бессрочное) пользование, аренду или безвозмездное срочное пользование. Кроме того, такие лесные участки также могут быть обременены сервитутами.

Без проведения аукциона договоры аренды лесных участков, находящихся в государственной или муниципальной собственности, заключаются в случае заготовки древесины на лесных участках, предоставленных юридическим лицам или индивидуальным предпринимателям для использования лесов в соответствии с частью 3 статьи 73.1 Лесного кодекса Российской Федерации.

Право собственности на древесину, полученную от рассматриваемого использования лесов, расположенных на землях лесного фонда, принадлежит Российской Федерации (часть 2 ст. 20 Лесного кодекса РФ).

Реализация древесины, полученная при использовании лесов согласно ст. 44 Лесного кодекса РФ, осуществляется в соответствии с «Правилами реализации древесины, которая получена при использовании лесов, расположенных на землях лесного фонда, в соответствии со ст. 43-46 Лесного кодекса РФ», утвержденными Постановлением Правительства Российской Федерации от 23.07.2009 № 604.

Сроки использования лесов для строительства и эксплуатации водохранилищ и иных искусственных водных объектов, а также гидротехнических сооружений, морских портов, морских терминалов, речных портов, причалов.

Конкретные сроки использования лесов устанавливаются в договоре аренды сроком от 1 года до 49 лет (в соответствии с ч.3 ст. 72 Лесного кодекса РФ).

2.14. Нормативы, параметры и сроки использования лесов для строительства, реконструкции, эксплуатации линейных объектов

Использование лесов для строительства, реконструкции, эксплуатации линейных объектов регламентируется статьей 45 Лесного кодекса Российской Федерации и Правилами использования лесов для строительства, реконструкции, эксплуатации линейных объектов, утвержденными приказом Минприроды России от 10.07.2020 № 434 «Об утверждении Правил использования лесов для строительства, реконструкции, эксплуатации линейных объектов и Перечня случаев использования лесов для строительства, реконструкции, эксплуатации линейных объектов без предоставления лесного участка, с установлением или без установления сервитута, публичного сервитута».

Лесные участки, находящиеся в государственной или муниципальной собственности, предоставляются гражданам, юридическим лицам в соответствии со статьей 9 Лесного кодекса Российской Федерации для строительства линейных объектов.

Граждане, юридические лица, использующие леса для строительства, реконструкции, эксплуатации линейных объектов, в соответствии с пунктом 2 Перечня случаев использования лесов для строительства, реконструкции, эксплуатации линейных объектов, согласно приложению 2 к Приказу Минприроды России от 10.07.2020 № 434, вправе обратиться с ходатайством об установлении публичного сервитута в орган, уполномоченный на установление

публичного сервитута. Установление публичного сервитута осуществляется в соответствии с Земельным кодексом Российской Федерации.

Установление и прекращение публичного сервитута в отношении лесного участка, находящегося в государственной или муниципальной собственности, осуществляются по основаниям и в порядке, которые предусмотрены Земельным кодексом Российской Федерации. Порядок и особенности использования лесов в случае установления публичного сервитута в отношении лесного участка, находящегося в государственной или муниципальной собственности, определяются в соответствии с Лесным кодексом Российской Федерации.

При использовании лесов, расположенных на землях лесного фонда, для размещения объектов, связанных со строительством, реконструкцией, эксплуатацией линейных объектов, должны использоваться нелесные земли, а при отсутствии таких земель - земли, предназначенные для лесовосстановления (вырубки, гари, редины, пустыри, прогалины и другие), а также площади, на которых произрастают низкополнотные и наименее ценные лесные насаждения.

Осуществление строительства, реконструкции и эксплуатации линейных объектов должно исключать развитие водной и ветровой эрозии земель на лесных участках, на которых размещаются линейные объекты и их охранные зоны.

Использование лесов, расположенных на землях лесного фонда, в целях строительства, реконструкции, эксплуатации линейных объектов осуществляется в соответствии с проектом освоения лесов и после подачи лесной декларации.

В целях использования линейных объектов, обеспечения их безаварийного функционирования и эксплуатации, в целях обеспечения безопасности граждан и создания необходимых условий для эксплуатации линейных объектов, в том числе в охранных зонах линейных объектов (в том числе в целях проведения аварийно-спасательных работ) гражданами, юридическими лицами, имеющими в собственности, безвозмездном пользовании, аренде, хозяйственном ведении или оперативном управлении линейные объекты, осуществляются:

а) прокладка и содержание в безлесном состоянии просек вдоль и по периметру линейных объектов;

б) обрезка крон, вырубка и опиловка деревьев, высота которых превышает расстояние по прямой от дерева до крайней точки линейного объекта, сооружения, являющегося его неотъемлемой технологической частью, или крайней точки вертикальной проекции линейного объекта, увеличенное на 2 метра;

в) вырубка сильно ослабленных, усыхающих, сухостойных, ветровальных и буреломных деревьев, угрожающих падением на линейные объекты.

В целях обеспечения безопасности граждан и создания необходимых условий для эксплуатации линейных объектов, в том числе в охранных зонах линейных объектов, осуществляется использование лесов для проведения выборочных рубок и сплошных рубок деревьев, кустарников, лиан без предоставления лесных участков, установления сервитута, публичного сервитута.

В целях использования линейных объектов (в том числе в целях проведения аварийно-спасательных работ) допускаются выборочные рубки и сплошные рубки деревьев, кустарников, лиан, в том числе в охранных зонах и санитарно-защитных зонах, предназначенных для обеспечения безопасности граждан и создания

необходимых условий для эксплуатации линейных объектов, сооружений, являющихся их неотъемлемой технологической частью в порядке, установленном Правилами использования лесов для строительства, реконструкции, эксплуатации линейных объектов.

В защитных лесах предусмотренные частью 5 статьи 21 Лесного кодекса РФ выборочные рубки и сплошные рубки деревьев, кустарников, лиан допускаются в случаях, если строительство, реконструкция, эксплуатация объектов, не связанных с созданием лесной инфраструктуры, для целей использования линейных объектов, не запрещены или не ограничены в соответствии с законодательством Российской Федерации.

Если иное не установлено законодательством Российской Федерации, в охранных зонах и на просеках линий электропередачи и линий связи, других линейных объектов допускается рубка деревьев, кустарников, лиан.

По всей ширине охранных зон линейных объектов на участках с нарушенным почвенным покровом при угрозе развития эрозии гражданами, юридическими лицами, осуществляющими использование лесов в целях строительства, реконструкции, эксплуатации линейных объектов, должны проводиться работы, создающие необходимые условия для предотвращения деградации земель, негативного воздействия нарушенных земель на окружающую среду, дальнейшего использования земель по целевому назначению и разрешенному использованию и (или) проведения биологических мероприятий.

При использовании лесов в целях строительства, реконструкции, эксплуатации линейных объектов не допускается:

- повреждение лесных насаждений, растительного покрова и почв за пределами земель, на которых осуществляется использование лесов, и охранной зоны линейных объектов;
- захламление территорий, прилегающих к землям, на которых осуществляется использование лесов, строительным и бытовым мусором, отходами древесины;
- загрязнение земель, на которых осуществляется использование лесов, и территорий, прилегающих к землям, на которых осуществляется использование лесов, химическими и радиоактивными веществами;
- проезд транспортных средств, механизмов по произвольным, неустановленным маршрутам.

Земли, нарушенные или загрязненные химическими веществами, в том числе радиоактивными, иными веществами и микроорганизмами, содержание которых не соответствует нормативам качества окружающей среды, при использовании лесов для строительства, реконструкции, эксплуатации линейных объектов, подлежат рекультивации в соответствии с пунктом 6 постановления Правительства Российской Федерации от 10.07.2018 № 800 «О проведении рекультивации и консервации земель».

Граждане, юридические лица, осуществляющие использование лесов в целях строительства, реконструкции, эксплуатации линейных объектов, обеспечивают:

– регулярное проведение очистки просеки, примыкающих опушек леса, искусственных и естественных водотоков от захламления строительными, лесосечными, бытовыми отходами, от загрязнения отходами производства, токсичными веществами;

– восстановление нарушенных производственной деятельностью лесных дорог, осушительных канав, дренажных систем, шлюзов, мостов, других гидромелиоративных сооружений, квартальных столбов, квартальных просек;

– принятие необходимых мер по устранению аварийных ситуаций, а также ликвидации их последствий.

Граждане, юридические лица, использующие леса для строительства, реконструкции, эксплуатации линейных объектов с предоставлением или без предоставления лесного участка, с установлением или без установления сервитута, публичного сервитута обязаны:

а) использовать лесной участок по целевому назначению в соответствии с Лесным кодексом, иными нормативными правовыми актами Российской Федерации, лесохозяйственным регламентом лесничества, на основании проекта освоения лесов, договора аренды лесного участка, договора безвозмездного пользования лесным участком, права постоянного (бессрочного) пользования, разрешения на использование земель или земельного участка, находящихся в государственной или муниципальной собственности, решения об установлении сервитута, публичного сервитута в соответствии с пунктом 3 Перечня случаев использования лесов для строительства, реконструкции, эксплуатации линейных объектов;

б) составлять проект освоения лесов в соответствии с частью 1 статьи 88 Лесного кодекса Российской Федерации, за исключением граждан, юридических лиц, использующих леса в соответствии с договором безвозмездного пользования и граждан, юридических лиц, использующих леса на основании разрешения на использование земель или земельного участка, находящихся в государственной или муниципальной собственности;

в) подавать ежегодно лесную декларацию в соответствии с частью 2 статьи 26 Лесного кодекса Российской Федерации (за исключением лиц, которым участки предоставлены в безвозмездное пользование, и лиц, использующих леса на основании разрешения на использование земель или земельного участка, находящихся в государственной или муниципальной собственности);

г) представлять сведения, предусмотренные частью 1 статьи 49, частью 1 статьи 60, частью 1 статьи 60.11, частью 1 статьи 66 Лесного кодекса РФ;

д) осуществлять предусмотренные частью 2 статьи 53.1 Лесного кодекса Российской Федерации меры противопожарного обустройства лесов на предоставленном лесном участке, за исключением граждан, юридических лиц, использующих леса в соответствии с договором безвозмездного пользования;

е) проводить предусмотренные частью 1 статьи 60.7 Лесного кодекса Российской Федерации мероприятия по предупреждению распространения вредных организмов;

ж) за исключением случая, предусмотренного частью 3 статьи 63.1 Лесного кодекса РФ, выполнять предусмотренные частью 1 статьи 63.1 Лесного кодекса

РФ работы по лесовосстановлению или лесоразведению не позднее чем через один год после рубки лесных насаждений в соответствии с проектом лесовосстановления или проектом лесоразведения в соответствии с постановлением Правительства Российской Федерации от 07.05.2019 № 566 «Об утверждении Правил выполнения работ по лесовосстановлению или лесоразведению лицами, использующими леса в соответствии со статьями 43-46 Лесного кодекса РФ, и лицами, обратившимися с ходатайством или заявлением об изменении целевого назначения лесного участка»;

з) в день окончания срока действия договора аренды лесного участка, договора безвозмездного пользования лесным участком, прекращения права постоянного (бессрочного) пользования лесным участком, передать уполномоченному органу лесной участок по акту приема-передачи лесного участка, в состоянии, пригодном для ведения лесного хозяйства, с характеристиками лесного участка, установленными проектом освоения лесов.

Граждане, юридические лица, в интересах которых установлен сервитут, после прекращения действия сервитута обязаны привести земельный участок в состояние, пригодное для его использования в соответствии с разрешенным использованием.

Обладатель публичного сервитута обязан привести земельный участок в состояние, пригодное для его использования в соответствии с разрешенным использованием, в срок не позднее чем три месяца после завершения строительства, капитального или текущего ремонта, реконструкции, эксплуатации, консервации, сноса инженерного сооружения, для размещения которого был установлен публичный сервитут, или в случаях установления публичного сервитута в целях, предусмотренных подпунктами 2, 5 статьи 39.37 Земельного кодекса Российской Федерации после завершения на земельном участке деятельности, для обеспечения которой установлен публичный сервитут;

и) выполнять иные обязанности, предусмотренные лесным законодательством.

Использование лесов с установлением сервитута осуществляется в следующих случаях:

- размещение линейных объектов, сооружений связи, не препятствующих разрешенному использованию земельного участка;
- проведение изыскательских работ (в соответствии со статьей 39.23 Земельного кодекса Российской Федерации).

Использование лесов с установлением публичного сервитута осуществляется в случаях, предусмотренных статьей 39.37 Земельного кодекса Российской Федерации.

Использование лесов для строительства, реконструкции, эксплуатации, в том числе при капитальных и текущих ремонтах линейных объектов, осуществляется без предоставления лесных участков, установления сервитута, публичного сервитута в следующих случаях:

- проведение выборочных рубок и сплошных рубок деревьев, кустарников, лиан в целях обеспечения безопасности граждан и создания

необходимых условий для эксплуатации линейных объектов, в том числе в охранных зонах линейных объектов;

- проведение инженерных изысканий для линейных объектов;
- капитальный или текущий ремонт линейного объекта;
- строительство временных или вспомогательных сооружений (включая ограждения, бытовки, навесы), складирование строительных и иных материалов, техники для обеспечения строительства, реконструкции линейных объектов федерального, регионального или местного значения.

Сроки использования лесов для строительства, реконструкции, эксплуатации линейных объектов определяются в соответствии со сроками эксплуатации линейного объекта, указанные в технической документации.

Лесные участки, находящиеся в государственной или муниципальной собственности, предоставляются гражданам и юридическим лицам в соответствии со статьей 9 и частью 3 статьи 72, 74 Лесного кодекса Российской Федерации на срок до сорока девяти лет без проведения аукциона.

Имеющиеся в лесном фонде дороги можно подразделить на лесные дороги и дороги общего пользования.

Согласно статье 13, 21 Лесного кодекса Российской Федерации лесные дороги относятся к объектам лесной инфраструктуры, а автомобильные и железные дороги общего пользования – к объектам, не связанным с созданием лесной инфраструктуры (см. главу 1).

Линии электропередачи, линии связи, трубопроводы и иные линейные объекты считаются объектами, не связанными с созданием лесной инфраструктуры.

В существующих линейных объектах рекомендуется периодическая расчистка от древесной и кустарниковой растительности высотой более 4 м с применением механизмов.

В целях пожарной безопасности линейные объекты очищаются от срубленной древесины, порубочные остатки сжигаются.

Право собственности на древесину, полученную от рассматриваемого использования лесов, расположенных на землях лесного фонда, принадлежит Российской Федерации (ч. 2 ст. 20 Лесного кодекса Российской Федерации). Реализация древесины, полученная при использовании лесов согласно статье 45 Лесного кодекса Российской Федерации, осуществляется в соответствии с «Правилами реализации древесины, которая получена при использовании лесов, расположенных на землях лесного фонда, в соответствии со статьями 43-46 Лесного кодекса Российской Федерации», утвержденными Постановлением Правительства Российской Федерации от 23.07.2009 № 604.

Сроки использования лесов для строительства, реконструкции, эксплуатации линейных объектов.

Конкретные сроки использования лесов устанавливаются в договоре аренды сроком до 49 лет (в соответствии с ч.3 ст. 72 Лесного кодекса РФ).

2.15. Нормативы, параметры и сроки использования лесов для создания и эксплуатации объектов лесоперерабатывающей инфраструктуры

Использование лесов для переработки древесины и иных лесных ресурсов регламентируется ст. 46 Лесного кодекса РФ и Правилами использования лесов для переработки древесины и иных лесных ресурсов, утвержденными приказом Минприроды России от 31.01.2022 № 54 «Об утверждении Правил использования лесов для создания и эксплуатации объектов лесоперерабатывающей инфраструктуры».

Использование лесов для создания и эксплуатации объектов лесоперерабатывающей инфраструктуры представляет собой предпринимательскую деятельность, связанную с производством изделий из древесины и иной продукции такой переработки в соответствии со статьей 14 Лесного кодекса Российской Федерации.

В целях размещения объектов лесоперерабатывающей инфраструктуры используются, прежде всего, нелесные земли, а при отсутствии на лесном участке таких земель – участки невозобновившихся вырубок, гарей, пустырей, прогалины, а также площади, на которых произрастают низкополнотные и наименее ценные лесные насаждения.

Использование иных лесных участков для указанных целей допускается в случае отсутствия других вариантов размещения указанных объектов.

При использовании лесов для создания и эксплуатации объектов лесоперерабатывающей инфраструктуры должны исключаться случаи:

- загрязнения (в том числе радиоактивными веществами) лесов и иного негативного воздействия на леса в соответствии со статьей 60.13 Лесного кодекса РФ;
- въезда транспортных средств в целях обеспечения пожарной и санитарной безопасности в лесах в соответствии со статьей 53.5 Лесного кодекса РФ.

Согласно п. 7 приказа Минприроды России от 31.01.2022 № 54 «Об утверждении Правил использования лесов для создания и эксплуатации объектов лесоперерабатывающей инфраструктуры», лица, использующие леса для переработки древесины и иных лесных ресурсов, имеют право:

- а) создавать лесную инфраструктуру, в том числе лесные дороги;
- б) осуществлять на землях лесного фонда строительство, реконструкцию, капитальный ремонт, ввод в эксплуатацию и вывод из эксплуатации объектов капитального строительства, не связанных с созданием лесной инфраструктуры;
- в) на создание и эксплуатацию объектов лесоперерабатывающей инфраструктуры;
- г) осуществлять иные права, предусмотренные лесным законодательством.

Согласно п. 8 приказа Минприроды России от 31.01.2022 № 54 «Об утверждении Правил использования лесов для создания и эксплуатации объектов лесоперерабатывающей инфраструктуры», лица, использующие леса для создания и эксплуатации объектов лесоперерабатывающей инфраструктуры, обязаны:

- соблюдать условия договора аренды лесного участка или решения о предоставлении лесного участка в постоянное (бессрочное) пользование в соответствии со статьей 46 Лесного кодекса Российской Федерации;

- составлять проект освоения лесов;
- использовать леса в соответствии с проектом освоения лесов;
- осуществлять учет древесины и продукции ее переработки;
- соблюдать требования, установленные Правилами пожарной безопасности в лесах, Правилами санитарной безопасности в лесах, Правилами ухода за лесами;
- подавать ежегодно лесную декларацию;
- представлять отчет об использовании лесов;
- представлять отчеты об охране лесов от пожаров и о защите лесов;
- представлять в уполномоченный орган государственной власти, орган местного самоуправления документированную информацию, предусмотренную частью 2 статьи 91 Лесного кодекса, для внесения в государственный лесной реестр в соответствии с частью 4 статьи 91 Лесного кодекса Российской Федерации;
- выполнять иные обязанности, предусмотренные лесным законодательством.

Использование лесов для переработки древесины и иных лесных ресурсов представляет собой предпринимательскую деятельность, связанную с производством изделий из древесины и иной продукции такой переработки в соответствии со статьей 14 Лесного кодекса РФ.

Земли, которые использовались для строительства, реконструкции и (или) эксплуатации объектов, не связанных с созданием лесной инфраструктуры, подлежат рекультивации.

На лесных участках с нарушенным почвенным покровом при угрозе развития эрозии должна проводиться рекультивация земель с посевом трав и (или) посадкой кустарников.

Объем заготовки древесины по сплошным рубкам 169,5 тыс. м³. Расстояние до пунктов переработки древесины арендаторов не превышает 35 км.

Право собственности на древесину, полученную от рассматриваемого использования лесов, расположенных на землях лесного фонда, принадлежит Российской Федерации (ч. 2 ст. 20 Лесного кодекса РФ). Реализация древесины, полученная при использовании лесов согласно ст. 46 Лесного кодекса РФ, осуществляется в соответствии с «Правилами реализации древесины, которая получена при использовании лесов, расположенных на землях лесного фонда, в соответствии со ст. 43-46 Лесного кодекса РФ», утвержденными Постановлением Правительства Российской Федерации от 23.07.2009 № 604.

Сроки использования лесов для переработки древесины и иных лесных ресурсов.

Конкретные сроки использования лесов устанавливаются в договоре аренды сроком от 1 года до 49 лет (в соответствии с ч.3 ст. 72 Лесного кодекса РФ).

2.16. Нормативы, параметры и сроки использования лесов для религиозной деятельности

Леса могут использоваться религиозными организациями для осуществления религиозной деятельности в соответствии со ст. 47 Лесного кодекса РФ и Федеральным законом от 26.09.1997 № 125-ФЗ «О свободе совести и о религиозных объединениях».

На лесных участках, предоставленных для осуществления религиозной деятельности, допускается возведение зданий, строений, сооружений религиозного и благотворительного назначения.

Лесные участки, находящиеся в государственной или муниципальной собственности, предоставляются религиозным организациям в безвозмездное пользование для осуществления религиозной деятельности.

Рассматриваемое использование лесов осуществляется с предоставлением лесных участков, но без изъятия лесных ресурсов.

Заготовка и сбор лесных ресурсов, и иная подобная деятельность могут осуществляться религиозными организациями на предоставленных им лесных участках в соответствии с иными статьями Лесного кодекса РФ.

Субъектами использования лесов для осуществления религиозной деятельности и соответственно субъектами имущественных прав на соответствующие лесные участки провозглашаются религиозные организации.

В соответствии со ст. 8 Федерального закона от 26.09.1997 № 125-ФЗ «О свободе совести и о религиозных объединениях» религиозной организацией признается добровольное объединение граждан Российской Федерации, иных лиц, постоянно и на законных основаниях, проживающих на территории Российской Федерации, образованное в целях совместного исповедания и распространения веры и в установленном законом порядке зарегистрированное в качестве юридического лица.

Религиозным объединением, не имеющим статуса юридического лица, а также религиозным группам и их участникам предоставление лесов для использования в религиозных целях не предусматривается.

Религиозные организации подлежат государственной регистрации в соответствии с Федеральным законом от 08.08.2001 № 129-ФЗ «О государственной регистрации юридических лиц индивидуальных предпринимателей» (с учетом установленного законодательством о свободе совести и свободе вероисповедания порядка государственной регистрации религиозных организаций).

Решение о предоставлении в пользование лесных участков религиозным организациям принимается Департаментом лесного хозяйства Владимирской области.

Сроки использования лесов для осуществления религиозной деятельности.

Договор безвозмездного пользования лесным участком, находящимся в государственной или муниципальной собственности, может быть заключен на срок от одного года до пяти лет (в соответствии с ч.2 ст. 74.2 Лесного кодекса РФ).

2.17. Требования к охране, защите и воспроизводству лесов

2.17.1. Требования к мерам пожарной безопасности в лесах, охране лесов от загрязнения радиоактивными веществами и иного негативного воздействия

2.17.1.1. Нормативы мероприятий по противопожарному устройству лесов

Согласно статье 51 Лесного кодекса РФ, леса подлежат охране от пожаров.

Охрана лесов от пожаров осуществляется в соответствии с Федеральным законом от 21.12.1994 № 69-ФЗ «О пожарной безопасности» и Правилами пожарной безопасности в лесах, утвержденными Постановлением Правительства РФ от 07.10.2020 № 1614.

Потенциальная (природная) пожарная опасность и фактическая горимость лесов зависит от многих факторов: породного состава и состояния насаждений, типа лесорастительных условий, развития транспортной сети, посещаемости лесов населением, противопожарного обустройства территории и многих других.

Охрана лесов от пожаров включает в себя выполнение мер пожарной безопасности в лесах и тушение пожаров в лесах.

Охрана лесов осуществляется с учетом их биологических, региональных особенностей и включает комплекс организационных, правовых и других мер.

Тушение пожаров в лесах осуществляется в соответствии с Лесным кодексом РФ, Федеральным законом от 21.12.1994 № 68-ФЗ «О защите населения и территорий от чрезвычайных ситуаций природного и техногенного характера» и Федеральным законом от 21.12.1994 № 69-ФЗ «О пожарной безопасности».

Меры пожарной безопасности в лесах включают в себя:

- предупреждение лесных пожаров;
- мониторинг пожарной опасности в лесах и лесных пожаров;
- разработку и утверждение планов тушения лесных пожаров;
- иные меры пожарной безопасности в лесах.

Правила пожарной безопасности в лесах и требования к мерам пожарной безопасности в лесах установлены Постановлением Правительства РФ от 07.10.2020 № 1614.

Средняя степень пожарной опасности лесов Александровского лесничества определена с использованием данных о распределении кварталов по классам пожарной опасности. В качестве основы для определения степени природной пожарной опасности лесного фонда лесничества была использована классификация природной пожарной опасности лесов, утвержденная приказом Рослесхоза от 05.07.2011 № 287 «Об утверждении классификации природной пожарной опасности лесов и классификации пожарной опасности в лесах в зависимости от условий погоды». Распределение территории Александровского лесничества по классам природной пожарной опасности приведено в таблице 20.

Таблица 20

Распределение Александровского лесничества по классам природной пожарной опасности

№ п/п	Наименование участкового лесничества	Площадь по классам пожарной опасности, га					Итого	Средний класс
		I	II	III	IV	V		
1	2	3	4	5	6	7	8	9
1	Балакиревское	73	707	4984	10451		16215	III,6

2	Струнинское	62	1236	7355	5491	25	14169	III,3
3	Годуновское		131	4619	8863		13613	III,6
4	Краснопла- менское		1035	8171	11474	24	20704	III,5
5	Карабановское		671	8226	3237		12134	III,2
6	Махринское		2485	5309	5341		13135	III,2
Всего		135	6265	38664	44857	49	89970	III,4
%		0,2%	7,0%	43,0%	49,8%	0,1%	100,0%	

Средний природный класс пожарной опасности – III,4.

Средний класс пожарной опасности III,4 показывает среднюю вероятность возникновения лесных пожаров в течение всего пожароопасного сезона, средняя продолжительность которого для условий лесничества 6 месяцев.

Распределение кварталов Александровского лесничества по классам природной пожарной опасности приведено в Приложении 8.

Предупреждение лесных пожаров

Предупреждение лесных пожаров включает в себя противопожарное обустройство лесов и обеспечение средствами предупреждения и тушения лесных пожаров.

Меры противопожарного обустройства лесов включают в себя:

- строительство, реконструкцию и эксплуатацию лесных дорог, предназначенных для охраны лесов от пожаров, - осуществляется на основании проектной документации на строительство дорог противопожарного назначения в соответствии с п.1 ст.16 Федерального закона № 257-ФЗ от 08.11.2007 «Об автомобильных дорогах и о дорожной деятельности в Российской Федерации и о внесении изменений в отдельные законодательные акты Российской Федерации»; п.2.3.1. ч.2.3. «Инструкции по охране природной среды при строительстве, ремонте и содержании автомобильных дорог ВСН 8-89; «Инструкцией по проектированию лесохозяйственных автомобильных дорог ВСН 7-82»;

- строительство, реконструкцию и эксплуатацию посадочных площадок для самолетов, вертолетов, используемых в целях проведения авиационных работ по охране и защите лесов;

- прокладку просек, противопожарных разрывов, устройство противопожарных минерализованных полос;

- строительство, реконструкцию и эксплуатацию пожарных наблюдательных пунктов (вышек, мачт, павильонов и других наблюдательных пунктов), пунктов сосредоточения противопожарного инвентаря;

- устройство пожарных водоемов и подъездов к источникам противопожарного водоснабжения;

- проведение работ по гидромелиорации;

- снижение природной пожарной опасности лесов путем регулирования породного состава лесных насаждений и проведения санитарно-оздоровительных мероприятий;

– проведение профилактического контролируемого противопожарного выжигания хвороста, лесной подстилки, сухой травы и других лесных горючих материалов.

К вышеперечисленным мерам противопожарного обустройства лесов, Постановлением Правительства РФ от 16.04.2011 № 281 «О мерах противопожарного обустройства лесов», дополнительно относятся:

– прочистка просек, прочистка противопожарных минерализованных полос и их обновление;

– эксплуатация пожарных водоемов и подъездов к источникам водоснабжения;

– благоустройство зон отдыха граждан, пребывающих в лесах;

– установка и эксплуатация шлагбаумов, устройство преград, обеспечивающих ограничение пребывания граждан в лесах в целях обеспечения пожарной безопасности;

– создание и содержание противопожарных заслонов и устройство лиственных опушек;

– установка и размещение стендов и других знаков и указателей, содержащих информацию о мерах пожарной безопасности в лесах.

Противопожарное обустройство лесов на лесных участках, предоставленных в постоянное (бессрочное) пользование, в аренду, осуществляется лицами, использующими леса на основании проекта освоения лесов.

Обеспечение средствами предупреждения и тушения лесных пожаров включает в себя:

– приобретение противопожарного снаряжения и инвентаря;

– содержание пожарной техники и оборудования, систем связи и оповещения;

– создание резерва пожарной техники и оборудования, противопожарного снаряжения и инвентаря, а также горюче-смазочных материалов.

Нормативы противопожарного обустройства лесов установлены Приказом Рослесхоза от 27.04.2012 № 174 «Об утверждении нормативов противопожарного обустройства лесов».

Виды средств предупреждения и тушения лесных пожаров, нормативы обеспеченности данными средствами лиц, использующих леса, нормы наличия средств предупреждения и тушения лесных пожаров при использовании лесов определены приказом Минприроды России от 15.07.2015 № 321 «О внесении изменений в приказ Минприроды России от 28.03.2014 № 161 «Об утверждении видов средств предупреждения и тушения лесных пожаров, нормативов обеспеченности данными средствами лиц, использующих леса, норм наличия средств предупреждения и тушения лесных пожаров при использовании лесов».

Нормы по их видам и количеству установлены как минимально необходимые.

Мониторинг пожарной опасности в лесах и лесных пожаров

Мониторинг пожарной опасности в лесах и лесных пожарах включает в себя:

- наблюдение и контроль за пожарной опасностью в лесах и лесными пожарами;
- организацию системы обнаружения и учета лесных пожаров, системы наблюдения за их развитием с использованием наземных, авиационных или космических средств;
- организацию патрулирования лесов;
- прием и учет сообщений о лесных пожарах, а также оповещение населения и противопожарных служб о пожарной опасности в лесах и лесных пожарах специализированными диспетчерскими службами.

Порядок осуществления мониторинга пожарной опасности в лесах и лесных пожарах, состав и форма представления данных о пожарной опасности в лесах и лесных пожарах устанавливаются уполномоченным органом исполнительной власти.

Разработка и утверждение планов тушения лесных пожаров

Органы государственной власти в пределах своих полномочий разрабатывают планы тушения лесных пожаров, устанавливающие:

- перечень и состав лесопожарных формирований, пожарной техники и оборудования, противопожарного снаряжения и инвентаря, иных средств предупреждения и тушения лесных пожаров на соответствующей территории, порядок привлечения и использования таких средств в соответствии с уровнем пожарной опасности в лесах;
- перечень сил и средств подразделений пожарной охраны и аварийно-спасательных формирований, которые могут быть привлечены в установленном порядке к тушению лесных пожаров, и порядок привлечения таких сил и средств в соответствии с уровнем пожарной опасности в лесах;
- мероприятия по координации работ, связанных с тушением лесных пожаров;
- меры по созданию резерва пожарной техники и оборудования, противопожарного снаряжения и инвентаря, транспортных средств и горюче-смазочных материалов;
- иные мероприятия.

Порядок разработки и утверждения плана тушения лесных пожаров установлен Постановлением Правительства РФ от 17.05.2011 № 377 «Об утверждении правил разработки и утверждения плана тушения лесных пожаров и его формы».

План разрабатывается в отношении лесничества.

Выполнение работ по охране лесов от лесных пожаров

Создание систем, средств предупреждения и тушения лесных пожаров (пожарная техника и оборудование, пожарное снаряжение и другие), содержание этих систем, средств, а также формирование запасов ГСМ на период высокой пожарной опасности.

Мероприятия по охране, защите, воспроизводству лесов, в частности охрану лесов от пожаров, осуществляют арендаторы лесных участков на основании проектов освоения лесов, а при отсутствии арендаторов – уполномоченные органы государственной власти в пределах их полномочий, определенных в соответствии со ст. 81 - 84 Лесного кодекса РФ (часть 1 ст. 19 Лесного кодекса РФ).

Учитывая степень пожарной опасности в лесах лесничества и действующие Федеральный Закон от 21.12.1994 г № 69-ФЗ «О пожарной безопасности», Правила пожарной безопасности в лесах, проектируется комплекс противопожарных мероприятий.

Пользователи лесными участками должны быть оснащены противопожарным оборудованием в соответствии с приказом Минприроды России от 28.03.2014 № 161 «Об утверждении видов средств предупреждения и тушения лесных пожаров, нормативов обеспеченности данными средствами лиц, использующих леса, норм наличия средств предупреждения и тушения лесных пожаров при использовании лесов».

Работы по тушению лесных пожаров и осуществлению отдельных мер пожарной безопасности в лесах выполняются ГАУ ВО «Владимирский лесхоз». Авиационное патрулирование - ГБУ ВО «Владимирская база авиационной охраны лесов».

Тушение лесных пожаров на территории Владимирской области осуществляет специализированное учреждение ГАУ ВО «Владимирский лесхоз», а также выполняет противопожарные мероприятия на не арендованной территории.

На территории ГКУ ВО «Александровское лесничество» тушение лесных пожаров осуществляет Александровский филиал ГАУ ВО «Владимирский лесхоз».

Для участия в выполнении работ по тушению лесных пожаров и осуществлению отдельных мер пожарной безопасности в лесах органы государственной власти вправе привлекать добровольных пожарных.

Распределение земель лесного фонда Александровского лесничества по способам мониторинга пожарной опасности в лесах и зонам осуществления авиационных работ по охране лесов следующее:

- зона наземного мониторинга - 85,1 тыс. га;
- зона осуществления авиационных работ по охране лесов (зона авиационного мониторинга (районы применения наземных и авиационных сил и средств) - 4,9 тыс. га.

Объемы мероприятий по противопожарному устройству лесов в Александровском лесничестве приведены в таблице 21.

Таблица 21

Объёмы мероприятий по противопожарному обустройству лесов и тушению лесных пожаров

№ п/п	Наименование мероприятий	Ед. изм.	Срок выполнения	Объем
-------	--------------------------	----------	-----------------	-------

1	2	3	4	5
1. Разграничение территории по способам обнаружения лесных пожаров				
1.1	Зона авиационного мониторинга (районы применения наземных и авиационных средств)	тыс. га	ежегодно	4,9
1.2.	зона наземного мониторинга	тыс. га	ежегодно	85,1
2. Мероприятия по предупреждению возникновения лесных пожаров				
2.1	Организация постоянных действующих агитвитрин (стендов), выставок	шт.	за планируемый период	1
2.2	Установка и размещение стендов и других знаков и указателей, содержащих информацию и мерах пожарной безопасности в лесах	шт.	ежегодно	12
2.3	Благоустройство зон отдыха, пребывающих в лесах (Устройство мест отдыха и курения)	шт.	ежегодно	16
2.4.	Установка и эксплуатация шлагбаумов, устройство преград, обеспечивающих ограничение пребывания граждан в лесах в целях обеспечения пожарной безопасности	шт.	ежегодно	39
2.5	Создание ДПД	шт.	ежегодно	-
3. Мероприятия по предупреждению и ограничению лесных пожаров				
3.1.	Прокладка просек, противопожарных разрывов, устройство противопожарных минерализованных полос	км	ежегодно	51,3
3.2.	Прочистка просек, прочистка противопожарных минерализованных полос и их обновление	км	ежегодно	303,4
3.3.	Проведение контролируемого выжигания сухих горючих материалов	га	ежегодно	-
3.4.	Устройство противопожарных барьеров	км	ежегодно	-
3.5.	Уход за противопожарными барьерами	км	ежегодно	-
3.6.	Реконструкция (ремонт) лесных дорог, предназначенных для охраны лесов от пожаров	км	ежегодно	3,8
3.7	Строительство лесных дорог, предназначенных для охраны лесов от пожаров (Строительство дорог противопожарного назначения)	км	ежегодно	3,4
3.8.	Эксплуатация лесных дорог предназначенных для охраны лесов от пожаров	км	ежегодно	7,2
3.8	Строительство искусственных водоемов	шт.	за планируемый период	-
3.9	Устройство подъездов к водоемам	Км	за планируе-	-

№ п/п	Наименование мероприятий	Ед. изм.	Срок выполнения	Объем
1	2	3	4	5
			мый период	
3.10	Строительство мостов	шт.	-//-	-
3.11	Ремонт мостов	шт.	-//-	-
4. Мероприятия по организации обнаружения лесных пожаров				
4.1	Строительство пожарных вышек	шт.	за планируемый период	-
4.2	Ремонт вышек наблюдения за пожарной обстановкой	шт.	ежегодно	-
4.3	Приобретение камер видеонаблюдения за пожарной обстановкой	шт.	за планируемый период	-
4.4	Устройство и содержание пунктов приема донесений от авиации	шт.	ежегодно	-
4.5	Наем и содержание временных рабочих	чел.	ежегодно	10
5. Мероприятия по организации тушения лесных пожаров				
5.1.	Организация пунктов сосредоточения средств пожаротушения	шт.	ежегодно	49
5.2	Организация пунктов сосредоточения противопожарного инвентаря (ежегодно)	шт.	ежегодно	-
5.3	Доукомплектование ЛПС-1 типа	шт.	ежегодно	-
5.4	Доукомплектование ЛПС -2 типа	шт.	ежегодно	-
5.5	Доукомплектование ЛПС -3 типа	шт.	ежегодно	-
5.6	Приобретение различных типов радиостанций	шт.	ежегодно	-
5.7	Комплекты противопожарного оборудования и инвентаря	компл.	ежегодно	99
6. Мероприятия по развитию системы лесопожарной службы				
6.1	Организация контроля за полетом воздушного судна в режиме реального времени	тыс. га	ежегодно	4,9
6.2	Создание рабочих мест, связанных с использованием ИСДМ-Рослесхоз	чел.	за планируемый период	1
6.3	Составление проектов противопожарного обустройства лесничества	шт.	за планируемый период	1
6.4	Приобретение транспортных средств	шт.	за планируемый период	44

Нормативы, параметры и сроки проведения мероприятий по предупреждению, обнаружению и ликвидации лесных пожаров при разных классах пожарной опасности в зависимости от условий погоды приведены в Приложении 9.

2.17.1.2. Требования к охране лесов от загрязнения и иного негативного воздействия

Леса подлежат охране от загрязнения и иного негативного воздействия в соответствии с статьями 60.12-60.16 Лесного кодекса РФ, Федеральным законом от 10.01.2002 № 7-ФЗ «Об охране окружающей среды» и другими федеральными законами.

При использовании лесов, охране лесов от пожаров, защите, воспроизводстве лесов, в том числе при выполнении лесосечных работ, должны соблюдаться установленные законодательством Российской Федерации требования по охране окружающей среды от загрязнения и иного негативного воздействия, выполняться меры по охране лесов от загрязнения (в том числе нефтяного, радиоактивного и другого) и иного негативного воздействия, включая меры по сохранению лесных насаждений, лесных почв, среды обитания объектов животного мира, других природных объектов в лесах, а также должна осуществляться, в том числе посредством лесовосстановления и лесоразведения, рекультивация земель, на которых расположены леса и которые подверглись загрязнению и иному негативному воздействию.

Охрана лесов от загрязнения и иного негативного воздействия осуществляется физическими и юридическими лицами, органами государственной власти, органами местного самоуправления в пределах их полномочий, определенных в соответствии с Лесным кодексом РФ и Федеральным законом от 10.01.2002 № 7-ФЗ «Об охране окружающей среды».

Особенности рекультивации земель при использовании лесов, охране лесов от пожаров, защите, воспроизводстве лесов, в том числе при выполнении лесосечных работ, меры по сохранению лесных насаждений, лесных почв, среды обитания объектов животного мира, других природных объектов в лесах утверждаются Правительством Российской Федерации.

Невыполнение гражданами, юридическими лицами, осуществляющими использование лесов, лесохозяйственного регламента и проекта освоения лесов в части охраны лесов от загрязнения и иного негативного воздействия является основанием для досрочного расторжения договоров аренды лесных участков, договоров купли-продажи лесных насаждений, а также для принудительного прекращения права постоянного (бессрочного) пользования лесным участком или права безвозмездного пользования лесным участком.

В целях охраны лесов от радиоактивного загрязнения осуществляется радиационное обследование лесов и устанавливаются зоны их радиоактивного загрязнения.

Особенности осуществления профилактических и реабилитационных мероприятий в зонах радиоактивного загрязнения лесов устанавливаются приказом Минприроды России от 08.06.2017 № 283 «Об утверждении особенностей осуществления профилактических и реабилитационных мероприятий в зонах радиоактивного загрязнения лесов».

В целях осуществления профилактических и реабилитационных мероприятий в зонах радиоактивного загрязнения лесов на основании данных радиационных обследований леса, загрязненные радионуклидами, подразделяются на зоны радиоактивного загрязнения:

а) зона низкой степени загрязнения лесов - по плотности загрязнения почвы цезием-137 (^{137}Cs) - от 1 до 5 Ки/км² (от 37 до 185 кБк/м²) и по плотности загрязнения почвы стронцием-90 (^{90}Sr) от 0.15 до 1 Ки/км² (от 5,55 до 37 кБк/м²);

б) зона средней степени загрязнения лесов - по плотности загрязнения почвы цезием-137 (^{137}Cs) от 5 до 15 Ки/км² (от 185 до 555 кБк/м²) и по плотности загрязнения почвы стронцием-90 (^{90}Sr) от 1 до 3 Ки/км² (от 37 до 111 кБк/м²);

в) зона высокой степени загрязнения лесов - по плотности загрязнения почвы цезием-137 (^{137}Cs) от 15 до 40 Ки/км² (от 555 до 1480 кБк/м²) и по плотности загрязнения почвы стронцием-90 (^{90}Sr) свыше 3 Ки/км² (свыше 111 кБк/м²);

г) зона крайне высокой степени загрязнения лесов - по плотности загрязнения почвы цезием-137 (^{137}Cs) свыше 40 Ки/км² (свыше 1480 кБк/м²).

Целями осуществления профилактических и реабилитационных мероприятий в зонах радиоактивного загрязнения лесов являются:

а) предотвращение вторичного загрязнения лесов радионуклидами;

б) сохранение средообразующих функций лесов;

в) возврат в хозяйственный оборот лесных участков, загрязненных радионуклидами;

г) получение нормативно чистой по радиационному фактору древесины и других лесных ресурсов, а также продуктов их переработки.

В целях охраны лесов, включая лесные насаждения, лесные почвы, среду обитания объектов животного мира и другие природные объекты в лесах, от нефтяного загрязнения осуществляются мероприятия по предупреждению и ликвидации разливов нефти и нефтепродуктов.

Подвергшиеся нефтяному загрязнению земли, на которых расположены леса, подлежат рекультивации.

Особенности охраны лесов от нефтяного загрязнения, а также осуществления мероприятий по предупреждению и ликвидации разливов нефти и нефтепродуктов устанавливаются уполномоченным федеральным органом исполнительной власти.

Поступление в природную среду любых твердых, жидких, газообразных веществ, микроорганизмов или видов энергии (звукового, электромагнитного или радиоактивного излучения) в количествах, вызывающих изменение состава и свойств компонентов природы и оказывающих вредное воздействие на человека, флору и фауну, считается загрязнением окружающей среды. По происхождению загрязнения разделяются на антропогенные и естественные, по воздействию на организмы и экосистемы – на механические, физические, биологические и химические.

При проведении мероприятий, назначенных в лесохозяйственном регламенте, должны учитываться причины загрязнения от проводимых мероприятий, приниматься всё возможное для сокращения загрязнения окружающей среды.

Земли лесного фонда по своему назначению представлены двумя основными группами:

лесной – предназначенной для выращивания насаждений;

нелесной – представленной угодьями, не используемыми в лесном хозяйстве землями и землями специального назначения.

Перечисленные категории земель кардинально отличаются по степени антропогенного воздействия.

Если в первой группе воздействие человека носит временный характер и необходимо обеспечить сохранность леса, то вторая группа утратила свойство лесного биогеоценоза и рассматривается в качестве необходимой инфраструктуры, оказывающей воздействие на окружающую среду, в том числе на лес.

Соответственно, оценка и величина антропогенного воздействия на эти категории земель различны. Основное воздействие на лесные земли при выполнении мероприятий лесохозяйственного регламента происходит в процессе лесопользования и прежде всего, заготовки древесины и рекреации.

В процессе заготовки древесины образуются следующие группы отходов:

- древесные отходы;
- отходы от работы техники и транспорта;
- бытовые отходы.

По данным «Временного классификатора токсичных промышленных отходов», М, 1987, при заготовке и вывозке древесины при организации заготовки в спелых и перестойных насаждениях (рубки главного пользования) образуются следующие отходы на 1 тыс. м³ заготовленной древесины.

Таблица 22

Характеристика и объем отходов по классам опасности

Наименование отходов	Количество отходов, тонн на 1 тыс. м ³
1	2
Отходы II класса опасности	
Аккумуляторная кислота	0,00022
Отходы III класса опасности	
Отходы синтетических и минеральных масел (отработанное моторное и трансмиссионное масло)	0,0158
Индустриальное масло	0,000322
Нефтешлам при зачистке резервуаров	0,0015
Нефтешлам (проливы ГСМ)	0,0004
Промасленные фильтры	0,001
Ветошь промасленная	0,0011

Наименование отходов	Количество отходов, тонн на 1 тыс. м ³
1	2
Уловленные нефтепродукты очистных сооружений ливневых стоков и мойки автомобилей	0,003
Итого	0,023342
Отходы IV класса опасности	
Лесосечные отходы (сучья, вершинки, малоценная древесина) *	130,0
Отходы древесные (козырьки, отхода раскряжевки)	16,0
Лом черных металлов, пыль абразивно-металлическая, огарки сварочных электродов	0,00003
Лом абразивных изделий	0,00038
Отработанные аккумуляторы без электролита	0,0025
Осадок (шлам) нейтрализации электролита	0,00023
Отработанные шины	0,006
Лом цветных металлов	0,00037
Зола древесная	0,0036
Пыль твердых частиц из бункеров циклонов котельной	0,000302
Осадок из очистных сооружений бытовых и ливневых сточных вод	0,004
Твердые бытовые отходы (ТБО)	0,0384
Отходы потребления подобные ТБО	0,0012
Отходы медпункта	0,000096
Пищевые отходы пунктов общественного питания	0,0074
Итого	146,0645
Всего	146,08784

*Примечание: лесосечные древесные отходы по критерию опасности относятся к отходам V класса опасности, но вследствие отсутствия подтверждения данного класса опасности экспериментальным методом классифицируются как отходы IV класса опасности.

Данные таблицы 22 носят усредненный характер и в зависимости от способов рубок, видов древесного лесопользования могут существенно отличаться по количеству отходов, но отнесение их к классам опасности остается неизменным.

Последнее свидетельствует о преобладании в составе отходов IV-V классов опасности.

Данное обстоятельство учитывается в соответствующих нормативных документах, регулирующих возможность и виды пользования древесиной.

Оценивая воздействие заготовки древесины на состояние биоценоза, следует учитывать его сложившийся антропогенный характер, а также позитивную роль хозяйственных мероприятий в сохранении целевых пород и создании «нормальных» лесных насаждений.

Наряду с заготовкой древесины на лесные земли существенное влияние оказывает рекреационной лесопользование. Наиболее существенными и

контролируемыми показателями антропогенного воздействия при этом виде лесопользования является дигрессия лесной среды и сохранение площади лесных земель в составе лесного участка.

Первый показатель определяется по параметрам, приведенным в таблице 22.1.

Таблица 22.1

Шкала оценки рекреационной деградации лесной среды

Характеристика участка	Стадии рекреационной деградации
1	2
Признаков нарушения лесной среды нет, рост и развитие деревьев и кустарников нормальное, механические их повреждения отсутствуют; подрост (разновозрастный) и подлесок жизнеспособные. Моховой и травяной покров из характерных для данного типа леса видов; подстилка (пружинящая) не нарушена. Регулирование рекреации не требуется.	1
Незначительное изменение лесной среды и ухудшение роста и развития деревьев и кустарников, единичные их механические повреждения; подрост (разновозрастный) и подлесок жизнеспособные, средней густоты, имеют до 20% поврежденных и усохших экземпляров. Проективное покрытие мхов до 20%, травяного покрова – до 50% (из них 1/10 – луговая растительность); нарушение подстилки незначительное, почва и подстилка слегка уплотнены; отдельные корни деревьев обнажены, вытоптано до минеральной части почвы до 5% площади. Требуется регулирование рекреационной деятельности.	2
Значительное изменение лесной среды, рост и развитие деревьев ослаблены, до 10% стволов с механическими повреждениями; подрост (одновозрастный) и подлесок угнетены, средней густоты или редкие, 21-50% поврежденных и угнетенных экземпляров. Мхи у стволов деревьев, их проективное покрытие 70-60% (из них 2/10 луговой растительности, появляются сорняки). Подстилка и почва значительно уплотнены, довольно много обнаженных корней деревьев, вытоптано до минеральной части почвы 6-40% площади. Требуется активное регулирование рекреационной деятельности.	3
Сильно нарушена лесная среда древесной растительности куртинно-лугового типа, деревья значительно угнетены, 11-20% стволов с механическими повреждениями; подрост и подлесок нежизнеспособные (преимущественно в куртинах), редкие или отсутствуют, поврежденных или усохших экземпляров более 50%. Мхи отсутствуют, проективное покрытие травяного покрова 59-40% (в том числе до 1/2 занимают луговая растительность и сорняки). Много обнаженных корней деревьев, подстилка на открытых местах отсутствует, вытоптано до минеральной части почвы 41-60% площади. Необходимо строгое ограничение рекреационной деятельности	4
Лесная среда деградирована; древостой разрежен, куртинно-лугового	5

Характеристика участка	Стадии рекреационной деградации
1	2
типа, деревья сильно ослаблены или усыхают, более 20% с механическими повреждениями; подрост, подлесок, мхи, подстилка отсутствуют, проективное покрытие травяного покрова до 10% (в том числе до 3/4 занимают луговая растительность и сорняки), корни большинства деревьев обнажены и повреждены. Вытоптано до минеральной части почвы более 60% площади. Рекреация не допускается.	

Таблица 22.2

Показатели предельно допустимых нагрузок на рекреационные леса (леса, расположенные в зеленых и лесопарковых зонах)

Условия, регламентирующие допустимые рекреационные нагрузки	Площадь рекреационных лесов, га	Предельно допустимое число посетителей леса (рекреационная нагрузка), чел.	
		на 1 га площади	на общую площадь (по среднему показателю нагрузки)
1	2	3	4
Типы лесорастительных условий:			
- А2, А4, А5	1040	2 – 4	3120
- А3, В5, С5, Д5	3471	3 – 5	13884
- В2, В4, С4, Д4	4560	4 – 8	27360
- В3, С2, С3, Д2, Д3	4702	6 – 10	37616
Итого:	13773		81980

Сохранение площади лесных земель в составе арендных лесных участков является важнейшей задачей органов управления и контроля.

Выполнение этой задачи зависит от фиксации состояния земель на дату передачи лесного участка в аренду. Эта работа выполняется в соответствии со статьей 70.1 Лесного кодекса Российской Федерации (проектирование лесных участков, при наличии целевого финансирования, или в процессе производства натуральных работ при составлении Проекта освоения лесов).

Фиксация состояния площадей позволит осуществить контроль условия ст. 41 Лесного кодекса РФ о возведении временных построек и осуществлении их благоустройства на нелесных и не покрытых лесом землях.

Антропогенное воздействие на леса, связанное с эксплуатацией этих объектов, определяется их целевым назначением и уменьшением их отрицательного воздействия связано с рекультивацией нарушенных при строительстве земель, противопожарным обустройством прилегающих территорий.

Целевые показатели антропогенных нагрузок на леса определяются по трем направлениям:

- строительство и эксплуатация технических объектов, влияющих на лес;

- осуществление всех видов лесопользования;
- организация мероприятий по охране, защите и воспроизводству лесов.

Задача снижения антропогенных нагрузок при строительстве технических объектов определяется действием Федерального закона от 01.01.2002 № 7-ФЗ «Об охране окружающей среды», по требованию которого в проектах строительства производится оценка вредного воздействия проектных мероприятий на окружающую среду (ОВОС).

Правильность решений, заложенных в проектах строительства и эксплуатации, контролируется в соответствии с Федеральным законом от 19.07.1995 № 174-ФЗ «Об экологической экспертизе».

Задачей органов управления и контроля в области лесного хозяйства в отношении таких объектов является проверка соблюдения требований по прохождению экологической экспертизы и контроля за исполнением проектных решений.

Антропогенное влияние на лес в процессе всех видов лесопользования регулируется системой мероприятий, разрабатываемых в «Проектах освоения лесов». В условиях области, при наличии предпринимательской деятельности, наибольшее антропогенное воздействие оказывают рекреация, заготовка древесины, ведение охотничьего хозяйства, выполнение работ по разработке месторождений полезных ископаемых.

К целевым показателям по уменьшению антропогенного воздействия в отношении рекреационных объектов следует отнести следующие условия, в обязательном порядке закладываемые в «Проекты освоения лесов».

1. Проектирование возведения временных целевых сооружений только на нелесных и не покрытых лесом землях, с сохранением лесных земель не менее 50-60% общей площади лесного участка.

2. Проектирование специальных мероприятий по уменьшению дигрессии среды, при этом на участках с третьей и более степенью дигрессии такие мероприятия обязательны.

3. При преобладании в составе лесного участка нелесных или не покрытых лесом земель проектируются мероприятия по увеличению покрытых лесом земель.

Дополнительно к определенному комплексу мер в условиях области устанавливается требование по запрещению переруба и равномерному освоению расчетных лесосек в пределах хозсекций (пород).

Использование расчетной лесосеки, ввиду применения экономических и технических условий, устанавливается как среднее за 5-летний период. При использовании лесов в сфере охотничьего хозяйства целевым показателем по уменьшению нагрузки на лес является требование по сохранению оптимальной численности животных и, прежде всего, копытных.

Ответственность юридических лиц и граждан за ущерб, нанесенный объектам животного мира и среде их обитания, закреплены в статье 56 Федерального закона от 24.05.1995 № 52-ФЗ «О животном мире».

Юридические лица и граждане, причинившие вред объектам животного мира и среде их обитания, возмещают нанесенный ущерб добровольно, либо по

решению суда или арбитражного суда в соответствии с таксами и методиками исчисления ущерба животному миру, а при их отсутствии – по фактическим затратам на компенсацию обитания, с учетом понесенных убытков, в том числе упущенной выгоды.

В случае невозможности предотвратить ущерб, нанесенный в результате жизнедеятельности объектов животного мира сельскому, водному и лесному хозяйству, убытки возмещаются из фондов экологического страхования, если пользователь животным миром является членом такого фонда.

Ущерб должен быть взыскан с пользователей животным миром, если они не приняли реальных и необходимых мер по предотвращению или уменьшению ущерба на закрепленных за ними территориях, акваториях. В случаях, если специально уполномоченные государственные органы по охране, контролю и регулированию использования объектов животного мира и среды их обитания необоснованно ограничивают пользователей животным миром в изъятии объектов животного мира, наносящих ущерб сельскому, водному и лесному хозяйствам, ответственность за нанесенный ущерб несут должностные лица соответствующего специально уполномоченного государственного органа по охране, контролю и регулированию использования объектов животного мира и среды их обитания.

Применение статьи 56 ФЗ «О животном мире» зависит, прежде всего, от выполнения значений оптимальной численности и, следовательно, от величины отстрела.

Существенный вред лесным экосистемам наносит разработка месторождений полезных ископаемых. Основной мерой, обеспечивающей восстановление лесной среды после разработки месторождений, является рекультивация земель. Технология рекультивации, график ее проведения детально рассматриваются в «Проектах освоения лесов», и задача органов управления состоит в надлежащем контроле за ходом работ по рекультивации.

Третья группа факторов, оказывающих влияние на лес, представлена мероприятиями по охране, защите и воспроизводству лесов. Эти мероприятия призваны улучшать состояние лесов, обеспечивают его охрану и защиту, их проведение регламентируется комплексом нормативных документов. При практическом применении возможных технических решений предпочтение следует отдавать мероприятиям с меньшим объемом искусственного воздействия на леса.

2.17.2. Требования к защите лесов (нормативы и параметры санитарно-оздоровительных мероприятий, профилактических мероприятий по защите лесов, мероприятий по ликвидации очагов вредных организмов, а также других определенных уполномоченным федеральным органом исполнительной власти мероприятий)

Защита лесов от вредных организмов регламентируется статьями 60.1-60.11 Лесного кодекса РФ, Правилами санитарной безопасности в лесах, утвержденными Постановлением Правительства Российской Федерации от 09.12.2020 № 2047 «Об утверждении Правил санитарной безопасности в лесах».

Леса подлежат защите от вредных организмов (жизнеспособных растений любых видов, сортов или биологических типов, животных либо болезнетворных организмов любых видов, биологических типов, которые способны нанести вред лесам и лесным ресурсам).

Защита лесов направлена на выявление в лесах вредных организмов и предупреждение их распространения, а в случае возникновения очагов вредных организмов - на их ликвидацию.

Защита лесов от вредных организмов, внесенных в перечень карантинных объектов, осуществляется в соответствии с Федеральным законом от 21.07.2014 № 206-ФЗ «О карантине растений».

Защита лесов осуществляется органами государственной власти, органами местного самоуправления в пределах их полномочий, определенных в соответствии со статьями 81-84 Лесного кодекса Российской Федерации, другими федеральными законами.

Невыполнение гражданами, юридическими лицами, осуществляющими использование лесов, лесохозяйственного регламента и проекта освоения лесов в части защиты лесов является основанием для досрочного расторжения договоров аренды лесных участков, договоров купли-продажи лесных насаждений, а также для принудительного прекращения права постоянного (бессрочного) пользования лесными участками или права безвозмездного пользования лесными участками, прекращения сервитута, публичного сервитута.

Правила санитарной безопасности устанавливают порядок и условия организации осуществления мер санитарной безопасности в лесах и требования, направленные на обеспечение санитарной безопасности в лесах при использовании, охране, защите и воспроизводстве лесов.

Меры санитарной безопасности в лесах включают в себя:

- 1) лесозащитное районирование;
- 2) государственный лесопатологический мониторинг;
- 3) проведение лесопатологических обследований;
- 4) предупреждение распространения вредных организмов;
- 5) иные меры санитарной безопасности в лесах:

- рубку аварийных деревьев - рубку деревьев с наличием структурных изъянов, в том числе гнилей, обрыва корней, опасного наклона, способных привести к падению всего дерева или его части и причинению ущерба государственному, муниципальному имуществу, а также имуществу и здоровью граждан;

- агитационные мероприятия, в том числе профилактические беседы с населением о санитарной безопасности в лесах, проведение открытых уроков в образовательных учреждениях о санитарной безопасности в лесах, развешивание аншлагов и плакатов, а также размещение информационных материалов в средствах массовой информации о необходимости соблюдения правил санитарной безопасности в лесах.

Меры санитарной безопасности в лесах, за исключением лесозащитного районирования и государственного лесопатологического мониторинга, осуществляются в соответствии с лесным планом субъекта Российской Федерации.

Федерации, лесохозяйственным регламентом лесничества, лесопарка и проектом освоения лесов.

Лесозащитное районирование.

При лесозащитном районировании определяются зоны слабой, средней и сильной лесопатологической угрозы, а также зоны использования наземных и (или) дистанционных методов осуществления государственного лесопатологического мониторинга, проведения лесопатологических обследований.

Порядок лесозащитного районирования установлен приказом Минприроды России от 09.01.2017 № 1 «Об утверждении порядка лесозащитного районирования».

Государственный лесопатологический мониторинг представляет собой систему наблюдений (с использованием наземных и (или) дистанционных методов) за санитарным и лесопатологическим состоянием лесов и за происходящими в них процессами и явлениями, а также анализа, оценки и прогноза изменения санитарного и лесопатологического состояния лесов.

Государственный лесопатологический мониторинг является частью государственного экологического мониторинга (государственного мониторинга окружающей среды).

Порядок осуществления государственного лесопатологического мониторинга установлен приказом Минприроды России от 05.04.2017 № 156 «Об утверждении порядка осуществления государственного лесопатологического мониторинга».

Лесопатологические обследования проводятся в лесах с учетом данных государственного лесопатологического мониторинга, а также иной информации о санитарном и лесопатологическом состоянии лесов.

Порядок проведения лесопатологических обследований установлен приказом Минприроды России от 09.11.2020 № 910 «Об утверждении порядка проведения лесопатологических обследований и формы акта лесопатологического обследования».

Лесопатологические обследования (далее – ЛПО) проводятся с использованием наземных и (или) дистанционных методов, визуальными и инструментальными способами, обеспечивающими необходимую точность оценки санитарного и лесопатологического состояния лесов.

ЛПО проводятся в лесах с учетом данных государственного лесопатологического мониторинга, а также иной информации о санитарном и лесопатологическом состоянии лесов.

Проведение ЛПО обеспечивается органами государственной власти или органами местного самоуправления в пределах их полномочий, (далее - уполномоченные органы), определенных статьями 81-84 Лесного кодекса Российской Федерации, либо гражданами, в том числе индивидуальными предпринимателями, и юридическими лицами, осуществляющими использование лесов.

В соответствии с Правилами санитарной безопасности в лесах, граждане и юридические лица, осуществляющие использование, охрану, защиту и

воспроизводство лесов (далее - граждане, в том числе индивидуальные предприниматели, юридические лица), в случае обнаружения признаков появления вредителей, болезней, неблагополучного состояния, значительного или массового повреждения или поражения обязаны в пятидневный срок с даты обнаружения проинформировать об этом уполномоченные органы.

Информация направляется в письменном или электронном виде с указанием места выявления повреждения, причины повреждения (с описанием признаков повреждения), поврежденной породы деревьев, примерной площади повреждения и контактных данных заявителя: фамилия, имя, отчество (при наличии) и телефон).

Проверка информации проводится уполномоченными органами в 30-дневный срок с момента ее получения.

ЛПО проводятся с использованием наземных и (или) дистанционных методов, визуальными и (или) инструментальными способами, обеспечивающими необходимую точность оценки санитарного и лесопатологического состояния лесов.

ЛПО проводятся в целях получения информации о текущем санитарном (характеристика, которая определяется по количеству деревьев разных категорий состояния) и лесопатологическом (характеристика, которая определяется по количеству вредных организмов и степени повреждения ими деревьев) состоянии лесных участков, а также для обоснования и назначения мероприятий по предупреждению распространения вредных организмов.

ЛПО проводятся в лесных насаждениях во время вегетационного периода с момента распускания листвы (хвои) и до момента начала сезонной дехромации (изменения цвета хвои или листьев в результате воздействия неблагоприятных природных и антропогенных факторов).

В чистых по составу вечнозеленых лесных насаждениях, а также лесных насаждениях, поврежденных ветрами (ветровал, бурелом) и верховыми пожарами, ЛПО проводятся в течение года.

В лесном плане субъекта Российской Федерации и лесохозяйственном регламенте лесничеств устанавливаются объемы ЛПО исходя из текущей ситуации на момент составления лесного плана. Ежегодные объемы ЛПО корректируются с учетом данных ГЛПМ и иной информации о санитарном и лесопатологическом состоянии лесов.

ЛПО визуальным способом планируются на основе информации о санитарном и лесопатологическом состоянии лесов, полученной в результате осуществления государственного лесопатологического мониторинга, государственного мониторинга воспроизводства лесов, мониторинга пожарной опасности в лесах и лесных пожаров, а также информации, полученной от уполномоченных органов, граждан, в том числе индивидуальных предпринимателей и юридических лиц.

ЛПО инструментальным способом планируются на лесных участках, на которых по результатам ЛПО визуальным способом или по информации, полученной из других источников, необходимо проведение санитарно-оздоровительных мероприятий (далее - СОМ).

ЛПО визуальным способом проводятся с использованием наземных и (или) дистанционных методов.

ЛПО инструментальным способом проводятся только с использованием наземного метода.

В процессе ЛПО производятся:

- определение причин повреждений (или гибели) лесных насаждений;
- определение местоположения и границ поврежденных лесных насаждений;
- определение текущего санитарного и лесопатологического состояния лесных насаждений;
- назначение мероприятий по предупреждению распространения вредных организмов;
- выявление аварийных деревьев.

При неоднородности санитарного и лесопатологического состояния выдела описывается его часть или части (лесопатологические выделы).

При выявлении погибших насаждений или действующих очагов вредителей леса со средней и сильной степенью заселения насаждений минимальная площадь лесопатологического выдела составляет 0,1 га независимо от зоны лесопатологической угрозы. При обследовании лесных насаждений на лесных участках площадью менее 0,1 га, переданных для использования, допускается выделять лесопатологические выделы площадью менее 0,1 га.

По результатам осуществления ЛПО составляется акт лесопатологического обследования по форме, приведенной в приложении 2 к приказу Минприроды России от 09.11.2020 № 910 «Об утверждении Порядка проведения лесопатологических обследований и формы акта лесопатологического обследования».

Акт лесопатологического обследования действует до момента сохранения характеристик (санитарных и лесопатологических) лесного насаждения, но не менее 2 (двух) лет.

При ЛПО определяются таксационная характеристика по обследуемому лесотаксационному выделу, при необходимости по лесопатологическому выделу, причины ослабления и гибели насаждений, характер усыхания, распределение деревьев по категориям состояния или степени объедания (доля деревьев на поврежденном лесном участке с визуальными признаками повреждения, выраженная в процентах, или уровень повреждения отдельных частей дерева) в % от запаса насаждения, а также признаков повреждений деревьев и доли поврежденных деревьев с наличием этих признаков.

При изменении характеристик санитарного и лесопатологического состояния лесных участков, повлекших ухудшение санитарного и (или) лесопатологического состояния лесных участков ЛПО проводятся повторно.

В акте лесопатологического обследования указываются: процент выборки деревьев по категориям состояния, назначение мероприятий, степень поражения лесного насаждения, причины повреждения и гибели лесных насаждений.

В зависимости от способа ЛПО заполняются соответствующие разделы и приложения к акту лесопатологического обследования.

Каждый заполненный раздел акта и приложения к нему подписываются исполнителями работ по проведению ЛПО.

После подписания исполнителем акт в течение 2-х рабочих дней направляется в уполномоченные органы для утверждения и опубликования.

В течение 10 рабочих дней со дня поступления акта с приложениями уполномоченные органы рассматривают акт и при отсутствии замечаний его утверждает руководитель уполномоченного органа или его заместитель.

Акт лесопатологического обследования, утвержденный уполномоченным органом, в срок не позднее трех рабочих дней со дня его утверждения размещается на официальном сайте органа государственной власти или органа местного самоуправления в информационно-телекоммуникационной сети «Интернет» и направляется в форме электронного документа, подписанного усиленной квалифицированной электронной подписью, с использованием единой системы межведомственного электронного взаимодействия или информационно-телекоммуникационных сетей общего пользования, в том числе сети «Интернет», в уполномоченный Правительством Российской Федерации федеральный орган исполнительной власти.

Срок размещения акта с приложениями на официальном сайте составляет три года.

Актами ЛПО назначаются мероприятия по предупреждению распространения вредных организмов.

Согласно Правилам осуществления мероприятий по предупреждению распространения вредных организмов, утвержденным приказом Минприроды России от 09.11.2020 № 912, предупреждение распространения вредных организмов в лесах включает в себя проведение:

- 1) профилактических мероприятий по защите лесов;
- 2) санитарно-оздоровительных мероприятий, в том числе рубок погибших и поврежденных лесных насаждений;
- 3) других определенных уполномоченным федеральным органом исполнительной власти мероприятий.

Согласно Правилам санитарной безопасности в лесах, утвержденным постановлением Правительства Российской Федерации от 09.12.2020 № 2047, санитарно-оздоровительные мероприятия в лесном насаждении, назначенные по результатам лесопатологического обследования, проводятся в первую очередь в сроки, рекомендованные актом обследования, но не позднее 2 лет с даты проведения лесопатологического обследования.

В лесах, расположенных на особо охраняемых природных территориях, проведение мероприятий по предупреждению распространения вредных организмов осуществляется с учетом особенностей режима особой охраны территорий.

Не допускается осуществление мероприятий по предупреждению распространения вредных организмов:

- в случае, если такие мероприятия не предусмотрены соответствующим актом лесопатологического обследования;

- в случае, если уполномоченным федеральным органом исполнительной власти направлено предписание об отмене соответствующего акта лесопатологического обследования или о внесении в него изменений;

- в течение двадцати дней после размещения в соответствии с частью 3 статьи 60.6 Лесного кодекса акта лесопатологического обследования на официальном сайте уполномоченных органов в информационно-телекоммуникационной сети «Интернет».

Профилактические мероприятия по защите лесов

Профилактические мероприятия направлены на повышение устойчивости лесов и предотвращение неблагоприятных воздействий на леса.

Профилактические мероприятия проводятся с целью предотвращения формирования очагов вредных лесных организмов и (или) с целью предотвращения нанесения ущерба лесам вредными лесными организмами и осуществляются как на постоянной основе в течение ряда лет, так и в течение одного - двух лет.

Результаты планирования профилактических мероприятий отражаются в лесном плане субъекта Российской Федерации, лесохозяйственных регламентах и проектах освоения лесов.

Основанием для назначения профилактических мероприятий являются результаты лесопатологических обследований.

Профилактические мероприятия подразделяются на лесохозяйственные и биотехнические.

К профилактическим лесохозяйственным мероприятиям относятся:

а) использование удобрений и минеральных добавок для повышения устойчивости лесных насаждений в неблагоприятные периоды (засуха, повреждение насекомыми);

б) лечение деревьев;

в) применение пестицидов и биологических средств защиты леса для предотвращения появления очагов вредных организмов.

Лечение деревьев осуществляется в первую очередь на лесных участках, предоставленных для осуществления рекреационной деятельности. Лечение деревьев заключается в обрезке отдельных усыхающих и поврежденных ветвей, удалении плодовых тел дереворазрушающих грибов, лечении ран, санации дупел.

Применение пестицидов и биологических средств для защиты леса, в том числе способом внутривидового инъектирования деревьев, для предотвращения появления очагов вредных организмов в первую очередь производится на участках ценных лесов, объектах лесного семеноводства, в питомниках, лесах, расположенных вблизи населенных пунктов, на основании прогнозных данных на начальной фазе развития очага вредного организма. При этом не допускается использование пестицидов, которые не внесены в Государственный каталог пестицидов и агрохимикатов, разрешенных к применению на территории Российской Федерации, действующий на период проведения мероприятий (далее - пестициды).

Внутристволовое инъектирование деревьев осуществляется с целью снижения численности стволовых вредителей, гнилевых, сосудистых и иных болезней с использованием пестицидов и регламентов их применения.

Профилактическими биотехническими мероприятиями являются:

- а) улучшение условий обитания и размножения насекомоядных птиц и других насекомоядных животных;
- б) охрана местообитаний, выпуск, расселение и интродукция насекомых-энтомофагов;
- в) посев травянистых нектароносных растений;
- г) использование феромонов.

Улучшение условий обитания и размножения насекомоядных птиц и других насекомоядных животных заключается в их охране, посадке деревьев и кустарников для гнездования, развешивании скворечников и дуплянок, подкормке, посадке ремиз (полос или куртин из древесных или кустарниковых растений, служащих местами укрытия и кормления полезных птиц), сохранении и создании в лесу источников воды.

Охрана местообитаний насекомых-энтомофагов заключается в создании условий, способствующих поддержанию численности природных популяций энтомофагов в конкретных участках леса, а также обеспечивающих их сохранение и накопление.

Посев травянистых нектароносных растений производится в непосредственной близости от лесотаксационных выделов или их частей, на которых возникают очаги вредных насекомых, или по опушкам этих лесотаксационных выделов или их частей.

Использование феромонов необходимо для раннего выявления очагов, отслеживания динамики численности популяций вредителей, а в определенных случаях - и для их истребления путем массового отлова, а также для определения сроков проведения защитных мероприятий и оценки их эффективности.

Санитарно-оздоровительные мероприятия

Санитарно-оздоровительные мероприятия (далее - СОМ) проводятся с целью улучшения санитарного и лесопатологического состояния лесных насаждений, уменьшения угрозы распространения вредных организмов, борьбы с вредителями и болезнями леса, обеспечения лесными насаждениями своих целевых функций, а также снижения ущерба от воздействия неблагоприятных факторов (воздействие огня, погодные условия, почвенно-климатические факторы и другие, биотические и абиотические факторы, наносящие ущерб устойчивости или целевой функции лесов).

СОМ назначают в первую очередь в насаждениях, поврежденных пожаром, ветром, снегом, засухой, промышленными выбросами или иными неблагоприятными факторами, а также в очагах болезней леса и массового размножения вредных насекомых, вызвавших повреждение и гибель деревьев в размерах, угрожающих целостности и устойчивости лесных насаждений, нарушению их целевых функций.

При проведении СОМ должны соблюдаться требования охраны животного мира, редких и исчезающих видов растений и уникальных растительных сообществ.

К СОМ относятся рубка погибших (утративших жизнеспособность в результате воздействия неблагоприятных факторов) и поврежденных (имеющих видимые признаки воздействия неблагоприятных факторов) лесных насаждений, уборка неликвидной древесины (уборка как поваленных, так и стоящих деревьев, древесина которых оставляется на перегнивание на лесосеке).

Планирование объемов СОМ отражается в лесном плане субъекта Российской Федерации, лесохозяйственном регламенте лесничества на основании данных государственного лесопатологического мониторинга и/или ЛПО.

Сведения о видах и объемах СОМ, планируемых к проведению лицами, использующими леса на основании договора аренды, решения о передаче лесного участка в постоянное (бессрочное) пользование, отражаются в лесной декларации.

При распределении объемов СОМ по кварталам года учитываются степень и время повреждения лесных насаждений, биология древесной породы, вредных насекомых и возбудителей заболеваний. Во избежание распространения инфекции сплошные и выборочные санитарные рубки следует проводить преимущественно в зимний период.

СОМ не планируются в лесных насаждениях 4 и 5 бонитетов, за исключением случаев угрозы возникновения в этих лесных насаждениях очагов вредных организмов, а также в лесничествах, где лесные насаждения данных бонитетов являются преобладающими.

СОМ планируются в защитных и эксплуатационных лесах, кроме заповедных участков.

Отвод лесосек для проведения СОМ проводится в вегетационный период, кроме лесотаксационных выделов или их частей, поврежденных ветрами и верховыми пожарами, или в чистых по составу вечнозеленых лесных насаждениях (8 и более единиц вечнозеленых и хвойных пород в составе насаждений, за исключением лиственницы).

Размер лесосек и сроки примыкания для проведения СОМ не лимитируется. Доля ликвидной, в том числе деловой древесины, устанавливается на основании материальной оценки лесосек.

Рубка погибших и поврежденных лесных насаждений проводится в форме сплошной (для погибших и поврежденных насаждений) и выборочной (для поврежденных насаждений) санитарной рубки.

При проведении сплошных санитарных рубок в лесных насаждениях обязательным условием является обеспечение лесовосстановления способами, предусмотренными правилами лесовосстановления, утверждаемыми уполномоченным федеральным органом исполнительной власти в соответствии с частью 3 статьи 62 Лесного кодекса.

На лесосеках, на которых осуществляются сплошные санитарные рубки в спелых и перестойных лесных насаждениях при содействии естественному восстановлению лесов, сохраняются выделенные при отводе лесосек источники обсеменения, к которым относятся единичные семенники, семенные группы,

куртины, полосы, семенные деревья согласно с правилам заготовки древесины, утверждаемым уполномоченным федеральным органом исполнительной власти в соответствии с частью 9 статьи 29 Лесного кодекса РФ.

В поврежденных и погибших молодняках проводится уборка неликвидной древесины, при наличии погибших семенников проводятся выборочные санитарные рубки и (или) уборка неликвидной древесины.

В эксплуатационных лесах выборочные санитарные рубки проводятся при наличии патологического отпада (деревья, заселенные стволовыми вредителями, сухостой, ветровал, бурелом), объем которого в лесных насаждениях на лесотаксационном выделе или его части в 2 и более раз превышает объем естественного отпада (деревья, отмершие в результате самоизреживания древостоя), величина которого определяется по таблицам хода роста древостоя, отражающим закономерности хода роста лесных насаждений на соответствующей территории. В защитных лесах интенсивность выборочной санитарной рубки определяется в соответствии с правилами заготовки древесины.

Отвод лесосек под санитарные сплошные и выборочные рубки производится по результатам ЛПО, проводимого инструментальным способом в соответствии с правилами заготовки древесины.

Уменьшение периметра лесосеки (уменьшение количества углов поворота) при отводе в сплошную и выборочную санитарную рубку допускается в пределах, не превышающих 10% от площади погибшего или поврежденного участка леса.

На визирах лесосек, отводимых в выборочную санитарную рубку, деревья не срубаются, и визиры расчищаются за счет обрубки сучьев и веток, а также рубки кустарника.

При назначении сплошной и выборочной санитарной рубки отбираются деревья 5-й категории состояния. Ветровал, бурелом и снеголом относят к 5-й категории состояния.

Допускается назначение в сплошную и выборочную санитарную рубку деревьев категорий состояния в следующих случаях.

В защитных и эксплуатационных лесах:

- деревья хвойных пород 4-й категории состояния;
- деревья 3-4-й категорий состояния (сильно ослабленные и усыхающие) назначаются в рубку при повреждении корневой губкой (в сосняках) и деревья различных видов вяза - при повреждении голландской болезнью;
- деревья осины 4-й категорий состояния - при повреждении осиновым трутовиком;

- в лесных насаждениях, пройденных лесным пожаром текущего года, в течение одного года после его ликвидации: деревья с наличием обугленности древесины корневой шейки не менее 3/4 окружности ствола (при этом обязательно наличие пробной площади с раскопкой корневой шейки не менее чем у 100 деревьев) или высушивания луба не менее 3/4 окружности ствола (наличие пробной площади также обязательно), деревья мягколиственных пород с обугленностью древесины не менее 1/2 окружности ствола и 1/3 высоты.

В эксплуатационных лесах деревья 3-4-й категорий состояния при наличии на стволах явных признаков гнилей (дупла, плодовые тела трутовиков, раковые

раны, охватывающие более 2/3 окружности ствола); деревья ели и пихты, имеющие повреждения коры лосем и другими животными более 2/3 окружности ствола.

Отбор деревьев в выборочную и сплошную санитарную рубку при повреждении хвое- и листогрызущими насекомыми производится после завершения периода восстановления хвои (листвы).

При выборочной санитарной рубке жизнеспособные деревья с дуплами в количестве 5-10 шт./га оставляются в целях обеспечения естественными укрытиями представителей животного мира.

Для лесных растений, относящихся к видам, занесенным в Красную книгу Российской Федерации и (или) в Красные книги субъектов Российской Федерации, а также включенных в перечень видов (пород) деревьев и кустарников, заготовка древесины которых не допускается, в соответствии Приказом Рослесхоза от 05.12.2011 № 513 «Об утверждении Перечня видов (пород) деревьев и кустарников, заготовка древесины которых не допускается», разрешается рубка только погибших экземпляров.

Выборочная санитарная рубка не должна приводить к нарушению жизнеспособности насаждений, значительному снижению их целостности, продуктивности или целевых свойств лесов.

После проведения выборочных санитарных рубок полнота лесных насаждений не должна быть ниже установленных допустимых значений полноты, до которых назначаются санитарные рубки.

В лесных насаждениях, для которых в естественных условиях характерно низкополнотное произрастание древостоев, снижение полноты после выборочных санитарных рубок не лимитируется. К таким лесным насаждениям относятся: можжевельниковые, арчевые, саксауловые, высокогорные кедровые.

В спелых и перестойных насаждениях в эксплуатационных лесах выборочные санитарные рубки не проводятся. При наличии в них повышенного текущего отпада они планируются в рубку для заготовки древесины в первую очередь.

В лесных насаждениях с участием ели, пихты в составе 70% и более проведение выборочных рубок запрещается, за исключением случаев, когда полнота в данной категории защитности не лимитируется.

Санитарная рубка считается сплошной, если вырубается весь древостой на выделе или лесопатологическом выделе. При неоднородности санитарного и лесопатологического состояния насаждения на лесотаксационном выделе куртины насаждений без признаков ослабления не подлежат рубке и не включаются в эксплуатационную площадь лесосек.

Сплошная санитарная рубка проводится в лесных насаждениях, в которых после уборки деревьев, подлежащих рубке, полнота становится ниже предельных величин, при которых обеспечивается способность древостоев выполнять функции, соответствующие категориям защитных лесов или целевому назначению. Расчет фактической полноты древостоя обеспечивается при проведении ЛПО.

Сплошные санитарные рубки в защитных лесах осуществляются в случаях, если насаждения полностью утрачивают свои целевые функции и если выборочные рубки не обеспечивают замену лесных насаждений, утрачивающих свои средообразующие, водоохранные, санитарно-гигиенические, оздоровительные и иные полезные функции, на лесные насаждения, обеспечивающие сохранение целевого назначения защитных лесов и выполняемых ими полезных функций.

Порубочные остатки после выборочных и сплошных санитарных рубок подлежат сжиганию, мульчированию или вывозу в места, предназначенные для переработки древесины.

Уборка неликвидной древесины проводится в местах образования ветровала, бурелома, снеголома, верховых пожаров и других повреждений при наличии неликвидной и дровяной древесины более 90% от общего запаса погибших и поврежденных деревьев, а также в случаях, когда заготовка древесины погибших и поврежденных насаждений запрещена.

В первую очередь уборка неликвидной древесины производится в лесах, выполняющих функции защиты природных и иных объектов, а также в ценных лесах. На землях другого целевого назначения и иных категорий защитных лесов уборка неликвидной древесины производится в случае, если создается угроза возникновения очагов вредных организмов или пожарной опасности в лесах.

По результатам осуществления СОМ вносятся изменения в лесной план субъекта Российской Федерации, лесохозяйственный регламент лесничества.

Ликвидация очагов вредных организмов

Ликвидация очагов вредных организмов в лесах включает в себя следующие меры:

- 1) проведение обследований очагов вредных организмов;
- 2) уничтожение или подавление численности вредных организмов, в том числе с применением химических препаратов;
- 3) рубка лесных насаждений в целях регулирования породного и возрастного составов лесных насаждений, зараженных вредными организмами.

Проведение обследований очагов вредных организмов в том числе на лесных участках, предоставленных в аренду для заготовки древесины, осуществляются в соответствии со статьей 19 Лесного кодекса РФ органами государственной власти или органами местного самоуправления в пределах полномочий указанных органов, определенных в соответствии со статьями 81-84 Лесного кодекса РФ.

Объем древесины, заготовленной при проведении мероприятий по ликвидации очагов вредных организмов, в расчетную лесосеку не включается.

По результатам осуществления мероприятий по ликвидации очагов вредных организмов вносятся изменения в лесной план субъекта Российской Федерации, лесохозяйственный регламент лесничества, лесопарка.

Правила ликвидации очагов вредных организмов устанавливаются приказом Минприроды России от 09.11.2020 № 913.

Территории насаждений с наличием массовых очагов вредных организмов могут объявляться зоной чрезвычайной ситуации в соответствии с Федеральным законом от 21.12.1994 № 68-ФЗ «О защите населения и территорий от чрезвычайных ситуаций природного и техногенного характера».

Мероприятия по ликвидации очагов вредных организмов, отнесенных к карантинным объектам, проводятся в соответствии с действующим законодательством о карантине растений в части, не противоречащей действующему лесному законодательству.

При осуществлении мероприятий по ликвидации очагов вредных организмов проводятся следующие виды работ:

- проектирование, планирование и согласование мероприятий (на основе данных государственного лесопатологического мониторинга, полученных при инвентаризации очагов вредных организмов);
- подтверждение численности вредных организмов;
- проведение подготовительных и организационных мероприятий;
- проведение мероприятий по уничтожению или подавлению численности вредных организмов в лесных насаждениях, заселенных вредными организмами;
- контроль и приемка мероприятий по ликвидации очагов вредных организмов;
- определение биологической эффективности проведенных работ;
- составление отчета о результатах проведенных работ.

В насаждениях, поврежденных вредителями, болезнями и другими абиотическими и антропогенными факторами проектируются сплошные и выборочные санитарные рубки, проведение которых регламентируется Правилами санитарной безопасности в лесах, утвержденными Постановлением Правительства Российской Федерации от 09.12.2020 № 2047. Объемы этих рубок приводятся в таблице 23.

Таблица 23

Нормативы и параметры санитарно-оздоровительных мероприятий

№ п.п.	Показатели	Ед. изм.	Рубка погибших и поврежденных лесных насаждений			Уборка аварийных деревьев	Уборка неликвидной древесины	Итого
			всего	в том числе				
				сплошная	выборочная			
1	2	3	4	5	6	7	8	9
1	Выявленный фонд по лесоводственным требованиям, всего	га	4,50	4,50	-	-	-	4,50
		тыс. м ³	1,18	1,18	-	-	-	1,18
В том числе по хозяйствам:								
2	Хвойные	га	4,50	4,50	-	-	-	4,50
		тыс. м ³	1,18	1,18	-	-	-	1,18
	Твердолиственные	га	-	-	-	-	-	-
		тыс. м ³	-	-	-	-	-	-

№ п.п.	Показатели	Ед. изм.	Рубка погибших и поврежденных лесных насаждений			Уборка аварийных деревьев	Уборка неликвидной древесины	Итого
			всего	в том числе				
				сплошная	выборочная			
1	2	3	4	5	6	7	8	9
		га	-	-	-	-	-	-
	Мягколиственные	тыс. м ³	-	-	-	-	-	-
	Срок вырубki или уборки	лет	1	1	1	1	1	1
3	Хвойные							
	выбираемый запас, всего	тыс. м ³	1,18	1,18	-	-	-	1,18
	Ежегодный допустимый объем изъятия древесины							
	площадь	га	4,50	4,50	-	-	-	4,50
	корневой	тыс. м ³	1,33	1,33	-	-	-	1,33
	ликвидный	тыс. м ³	1,18	1,18	-	-	-	1,18
4	Твердолиственные							
	выбираемый запас, всего	тыс. м ³	-	-	-	-	-	-
	Ежегодный допустимый объем изъятия древесины							
	площадь	га	-	-	-	-	-	-
	корневой	тыс. м ³	-	-	-	-	-	-
	ликвидный	тыс. м ³	-	-	-	-	-	-
5	Мягколиственные							
	выбираемый запас, всего	м ³	-	-	-	-	-	-
	Ежегодный допустимый объем изъятия древесины							
	площадь	га	-	-	-	-	-	-
	корневой	тыс. м ³	-	-	-	-	-	-
	ликвидный	тыс. м ³	-	-	-	-	-	-
6	Итого							
	выбираемый запас, всего	тыс. м ³	1,18	1,18	-	-	-	1,18
	Ежегодный допустимый объем изъятия древесины							
	корневой	тыс. м ³	1,33	1,33	-	-	-	1,33

№ п.п.	Показатели	Ед. изм.	Рубка погибших и поврежденных лесных насаждений			Уборка аварийных деревьев	Уборка неликвидной древесины	Итого
			всего	в том числе				
				сплошная	выборочная			
1	2	3	4	5	6	7	8	9
		3						
	ликвидный	тыс.м 3	1,18	1,18	-	-	-	1,18
	деловой	тыс.м 3	0,41	0,41	-	-	-	0,41

1 В случае проведения лесопатологического обследования

Объемы лесопатологических обследований не указываются и определяются ежегодно, в том числе с учетом данных государственного лесопатологического мониторинга и иной информации о санитарном и лесопатологическом состоянии лесов.

Таблица 23.1

Параметры профилактических мероприятий по предупреждению распространения вредных организмов

Наименование мероприятия	Единица измерения	Объем мероприятий	Срок проведения	Ежегодный объем
1	2	3	4	5
1. Профилактические				
1.1. Лесохозяйственные				
использование удобрений и минеральных добавок для повышения устойчивости лесных насаждений в неблагоприятные периоды (засуха, повреждение насекомыми)	га	по результатам ЛПО	-	-
лечение деревьев	га	по результатам ЛПО	весна	-
применение пестицидов для предотвращения появления очагов вредных организмов	га	по результатам ЛПО	весна	-
1.2. Биотехнические				
улучшение условий обитания и размножения насекомоядных птиц и других насекомоядных животных	шт.	по результатам ЛПО	-	-
посев травянистых нектароносных растений	га	по результатам ЛПО	-	-

Наименование мероприятия	Единица измерения	Объем мероприятий	Срок проведения	Ежегодный объем
1	2	3	4	5
охрана местообитаний, выпуск, расселение и интродукция насекомых-энтомофагов	шт.	по результатам ЛПО	-	-
2. Другие мероприятия				
-	-	-	-	-

Таблица 23.2

Параметры мероприятий по ликвидации очагов вредных организмов

Наименование мероприятия	Единица измерения	Объем мероприятий	Срок проведения	Ежегодный объем
1	2	3	4	5
Проведение обследований очагов вредных организмов	-	-	-	-
Уничтожение или подавление численности вредных организмов	-	-	-	-
Рубка лесных насаждений в целях регулирования породного и возрастного состава лесных насаждений, зараженных вредными организмами	-	-	-	-

Руководящими документами при выполнении мероприятий по ликвидации очагов вредных организмов, санитарно-оздоровительных мероприятий являются: Правила санитарной безопасности в лесах, утвержденные Постановлением Правительства Российской Федерации от 09.12.2020 № 2047; Приказ Минприроды России от 09.11.2020 № 913 «Об утверждении Правил ликвидации очагов вредных организмов», Приказ Минприроды России от 09.11.2020 № 910 «Об утверждении Порядка проведения лесопатологических обследований и формы акта лесопатологического обследования», Приказ Минприроды России от 09.11.2020 № 912 «Об утверждении Правил осуществления мероприятий по предупреждению распространения вредных организмов».

Агитационные мероприятия

К агитационным мероприятиям относятся:

- беседы с населением;
- проведение открытых уроков в образовательных учреждениях;
- развешивание аншлагов и плакатов;
- размещение информационных материалов в средствах массовой информации.

2.17.3. Требования к воспроизводству лесов (нормативы, параметры, сроки проведения мероприятий по лесовосстановлению, лесоразведению, уходу за лесами)

Вырубленные, погибшие, поврежденные леса подлежат воспроизводству (статья 61 Лесного кодекса Российской Федерации).

Воспроизводство лесов включает в себя лесное семеноводство, лесовосстановление, уход за лесами, осуществление отнесения земель, предназначенных для лесовосстановления, к землям, на которых расположены леса.

Согласно приказу Минприроды России от 29.12.2021 № 1024 «Об утверждении Правил лесовосстановления, формы, состава, порядка согласования проекта лесовосстановления, оснований для отказа в его согласовании, а также требований к формату в электронной форме проекта лесовосстановления», лесовосстановление осуществляется путем естественного, искусственного или комбинированного восстановления лесов.

Не менее 20% площадей искусственного и комбинированного лесовосстановления, проводимого на территории субъекта Российской Федерации, выполняется посадкой сеянцев и (или) саженцев с закрытой корневой системой до 01.09.2025.

Не менее 30% площадей искусственного и комбинированного лесовосстановления, проводимого на территории субъекта Российской Федерации, выполняется посадкой сеянцев и (или) саженцев с закрытой корневой системой с 01.09.2025.

Лесовосстановление осуществляется на основании проекта лесовосстановления:

а) лицами, осуществляющими рубки лесных насаждений в соответствии с Лесным кодексом Российской Федерации, за исключением случаев, предусмотренных частями 2 и 4 статьи 29.1, статьей 30, частью 4.1 статьи 32 Лесного кодекса Российской Федерации;

б) государственными (муниципальными) учреждениями, подведомственными федеральным органам исполнительной власти, органам исполнительной власти субъектов Российской Федерации, органам местного самоуправления, в пределах полномочий указанных органов, определенных в соответствии со статьями 81-84 Лесного кодекса Российской Федерации;

в) лицами, осуществляющими рубку лесных насаждений при использовании лесов в соответствии со статьями 43-46 Лесного кодекса Российской Федерации, в том числе при установлении или изменении зон с особыми условиями использования территорий, предусмотренных частью 5 статьи 21 Лесного кодекса Российской Федерации, и лицами, в интересах которых осуществляется перевод земель лесного фонда в земли иных категорий, в том числе без принятия решения о переводе земельных участков из состава земель лесного фонда в земли иных категорий, за исключением случаев, предусмотренных частью 7 статьи 63.1 Лесного кодекса Российской Федерации;

г) лицами, осуществляющими строительство зданий, строений, сооружений в границах лесопарковых зеленых поясов либо ходатайствующими об изменении их границ, в том числе в целях перевода земель лесного фонда, включенных в состав лесопарковых зеленых поясов, в земли иных категорий.

Лесовосстановительные мероприятия на каждом лесном участке, предназначенном для проведения лесовосстановления, осуществляемые лицами, указанными в подпунктах «а» и «б», на которых расположены леса, в порядке, предусмотренном частью 2 статьи 64.1 Лесного кодекса Российской Федерации.

Лесовосстановительные мероприятия на каждом лесном участке, предназначенном для проведения лесовосстановления, осуществляемые лицами, указанными в подпунктах «в» и «г», в соответствии с проектом лесовосстановления, считаются выполненными в случае достижения проектных показателей в соответствии с проектом лесовосстановления.

Для выращивания посадочного материала и проведения лесовосстановительных работ используются районированные семена лесных растений, соответствующие требованиям Федерального закона от 17.12.1997 № 149-ФЗ «О семеноводстве».

Таблица 24.1

Требования (критерии) к посадочному материалу лесных древесных пород и молоднякам, площади которых подлежат отнесению к землям, на которых расположены леса

Древесные породы	Требования к посадочному материалу			Критерии и требования к молоднякам, площади которых подлежат отнесению к землям, на которых расположены леса			
	возраст не менее, лет (выращенные в теплице)	диаметр стволика у корневой шейки не менее, мм	высота стволика не менее, см	группа типов леса или типов лесорастительных условий	Возраст не менее, лет	количество деревьев главных пород не менее, тыс. шт. на 1 га	средняя высота деревьев главных пород не менее, м
1	2	3	4	5	6	7	8
Зона хвойно-широколиственных лесов							
Район хвойно-широколиственных (смешанных) лесов европейской части Российской Федерации							
Береза карельская и повислая (бородавчатая), Ольха черная, Липа	2	2,5	20	Брусничная, кисличная и черничная	4	2,0	1,1
				Свежая и влажная судубрава	5	2,0	1,5
Ель европейская (обыкновенная)	2 – 3	2,0	12	Сложная, мелкотравная, черничная	7	2,0	1,0
				Долгомощная, травяно-болотная	7	2,0	0,7

Древесные породы	Требования к посадочному материалу			Критерии и требования к молоднякам, площади которых подлежат отнесению к землям, на которых расположены леса			
	возраст не менее, лет (выращенные в теплице)	диаметр стволика у корневой шейки не менее, мм	высота стволика не менее, см	группа типов леса или типов лесорастительных условий	Возраст не менее, лет	количество деревьев главных пород не менее, тыс. шт. на 1 га	средняя высота деревьев главных пород не менее, м
1	2	3	4	5	6	7	8
Сосна обыкновенная	2 (1)	2,0	12	Лишайниковая, вересковая	7	2,5	0,8
				Брусничная, кисличная, черничная	7	2,0	1,2
				Долгомошная и сфагновая	7	2,2	1,0

Согласно статье 65 Лесного кодекса Российской Федерации при воспроизводстве лесов используются улучшенные и сортовые семена лесных растений или, если такие семена отсутствуют, нормальные семена лесных растений.

Составной частью лесного семеноводства является проведение комплекса мероприятий по созданию и использованию объектов лесного семеноводства.

Согласно статье 119 Лесного кодекса РФ постоянные лесосеменные участки относятся к особо защитным лесным участкам.

На территории Александровского лесничества Владимирской области создание новых объектов лесного семеноводства не проектируется (не планируются).

Объекты лесного семеноводства, имеющиеся на территории Александровского лесничества Владимирской области, приведены в таблице 24.2.

Таблица 24.2

Нормативы и параметры существующих и проектируемых объектов лесного семеноводства

№ п/п	Наименование объектов лесного семеноводства	Характеристика объектов лесного семеноводства	Местоположение	Мероприятия (по годам)
1	2	3	4	5
1	Постоянный лесосеменной участок	Ель обыкновенная 2004 года создания, площадь 5,0 га	Карabanовское участковое лесничество, урочище Карabanовское кв.12 выд. 47	-

Ежегодная потребность в семенах лесных растений по лесничеству составит в среднем 19 кг (в т.ч. 1 кг сосны обыкновенной и 18 кг ели европейской).

Ежегодно на проведение лесовосстановительных работ потребуется в среднем 0,38 млн. шт. посадочного материала хвойных пород.

Для проведения искусственного и комбинированного лесовосстановления необходимо использовать посадочный материал, соответствующий требованиям, указанным в таблице 1 приложения 17 приказа Минприроды России от 29.12.2021 № 1024 «Об утверждении Правил лесовосстановления, формы, состава, порядка согласования проекта лесовосстановления, оснований для отказа в его согласовании, а также требований к формату в электронной форме проекта лесовосстановления».

Технологические карты проведения работ по лесовосстановлению в области утверждаются приказом Департамента лесного хозяйства Владимирской области. Технологические карты на проведение искусственного и комбинированного лесовосстановления сеянцами сосны обыкновенной и ели европейской приводятся в Приложении 7. При посадке лесных культур сеянцами и (или) саженцами с закрытой корневой системой количество высаживаемых растений должно быть не менее 2,5 тысяч штук на 1 гектаре.

В целях предотвращения зарастания поверхности почвы сорной травянистой и древесно-кустарниковой растительностью, накопления влаги в почве, с целью предотвращения снижения прироста лесных насаждений главной древесной породы проводят агротехнический и лесоводственный уход за лесными культурами.

Количество агротехнических и лесоводственных уходов зависит от интенсивности роста сорной растительности и дополнительных целей уходов.

Общее количество агротехнических и лесоводственных уходов на весь период выращивания лесных культур проектируется: в зоне хвойно-широколиственных лесов от 3 до 6 уходов.

Количество агротехнических и лесоводственных уходов, проводимых на конкретных лесных участках, предусматривается проектом лесовосстановления.

К агротехническим уходам в соответствии с Правилами лесовосстановления относят:

- ручная оправка растений от завала травой и почвой, заноса песком, размыва и выдувания почвы, выжимания морозом;
- рыхление почвы с одновременным уничтожением травянистой и древесной растительности;
- подавление, скашивание травянистой и древесно-кустарниковой растительности механическим способом;
- применение химических средств (гербицидов, арборицидов) для уничтожения нежелательной травянистой и древесно-кустарниковой растительности;
- дополнение лесных культур, подкормка минеральными удобрениями и полив лесных культур.

В целях предотвращения гибели лесных культур от заглушения нежелательной древесно-кустарниковой растительностью необходимо

предусматривать проведение лесоводственного ухода до момента отнесения к землям, на которых расположены леса.

К лесоводственному уходу относится уничтожение нежелательной древесно-кустарниковой растительности механическими или химическими средствами.

Лесоводственный уход направлен на улучшение условий роста для растений главных древесных лесных пород, определенных в проекте лесовосстановления. Изреживание (уменьшение числа) растений главных древесных лесных пород при осуществлении лесоводственного ухода допускается в отношении усохших, поврежденных и ослабленных растений, а также для соблюдения технологии при применении механизированных средств. Допускается сохранение сопутствующих лесных пород для формирования смешанного насаждения в целях сохранения водного почвенного баланса, уменьшения пожарной опасности.

Лесные культуры с приживаемостью 25-85%, определенной при инвентаризации в соответствии с абзацем вторым пункта 9 Правил лесовосстановления, в которых не обеспечивается количество деревьев главной породы, предусмотренной в таблицах 1 Приложений 1-41 к Правилам лесовосстановления, подлежат дополнению.

При создании культур хвойных пород необходимо проводить противопожарные профилактические мероприятия путем сохранения буферных полос из лиственных пород, проведения минерализованных полос.

Площади естественных молодняков и молодняков искусственного происхождения подлежат отнесению к землям, на которых расположены леса, при достижении критериев, установленных приложением 17 таблица 1 приказа Минприроды России от 29.12.2021 № 1024 «Об утверждении Правил лесовосстановления, формы, состава, порядка согласования проекта лесовосстановления, оснований для отказа в его согласовании, а также требований к формату в электронной форме проекта лесовосстановления».

Основные лесные древесные породы в различных условиях произрастания: сосна обыкновенная, ель европейская, береза повислая (бородавчатая), липа, ольха черная.

Нормативы мероприятий по воспроизводству лесов в лесах лесничества приводятся в таблице 24.3.

Таблица 24.3

Нормативы и параметры мероприятий по лесовосстановлению и лесоразведению

площадь, га

Показатели	Не покрытые лесной растительностью земли				Лесосеки сплошных рубок предстоящего периода*	Лесоразведение	Всего
	гари и погибшие насаждения	вырубки	прогалины и пустыри	Итого			
1	2	3	4	5	6	7	8
Земли, нуждающиеся в	53	633	96	782	5708		6490

Показатели	Не покрытые лесной растительностью земли				Лесосеки сплошных рубок предстоящего периода*	Лесоразведение	Всего
	гари и погибшие насаждения	вырубки	прогалины и пустыри	Итого			
1	2	3	4	5	6	7	8
лесовосстановлении, всего:							
В том числе по породам:							
хвойным	53	253	5	311	2950		3261
твердолиственным							
мягколиственным		380	91	471	2758		3229
В том числе по способам:							
Искусственное (создание лесных культур), всего:	53	253	5	311	2200		2511
из них по породам:							
хвойным	53	253	5	311	2200		2511
твердолиственным							
мягколиственным							
Комбинированное, всего:					113		113
из них по породам:							
хвойным					113		113
твердолиственным							
мягколиственным							
Естественное заращивание, Всего		380	91	471	3395		3866
из них по породам:							
хвойными					637		637
твердолиственными							
мягколиственными		380	91	471	2758		3229
Земли, нуждающиеся в лесоразведении	-	-	-	-	-	-	-

*С учетом фактического освоения расчетной лесосеки.

Объемы и способы лесовосстановления подлежат ежегодному уточнению с учетом фактической рубки лесных насаждений и наличия фонда лесовосстановления.

Видовое (породное) разнообразие восстанавливаемых (культивируемых) древесных пород может быть расширено за счет лесных участков, предоставленных в аренду для использования в рекреационных и научно-образовательных целях.

Мероприятия по лесоразведению

В связи с отсутствием в области фонда свободных земель мероприятия по лесоразведению не предусматриваются.

Уход за лесом, не связанный с заготовкой древесины

Согласно приказу Минприроды России от 30.07.2020 № 534 «Об утверждении Правил ухода за лесами», к уходу за лесами, не связанному с заготовкой древесины, относятся рубки осветления и рубки прочистки.

Рубки осветления направлены на улучшение породного и качественного состава молодняков и условий роста деревьев целевой или целевых древесных пород.

Рубки прочистки направлены на регулирование густоты лесных насаждений и улучшение условий роста деревьев целевой или целевых древесных пород, а также на продолжение формирования породного и качественного состава молодняков.

Чистые хвойные молодняки назначаются в рубки ухода с целью исключения снеголома, снеговала, других негативных процессов и повышения устойчивости.

В смешанных одноярусных и сложных лесных насаждениях рубки ухода за лесом назначаются при неудовлетворительном составе древостоев и ухудшении роста лучших деревьев деревьями второстепенных пород.

В смешанных молодняках для освобождения главных древесных пород от отрицательного влияния второстепенных, рубки ухода за лесами назначаются независимо от сомкнутости полога лесных насаждений.

В чистых молодняках рубки ухода проводятся при высокой сомкнутости крон (0,8 и выше).

В чистых молодняках сомкнутость крон после рубки не должна быть ниже 0,7. В смешанных, где главная древесная порода заглушается или охлестывается второстепенной, а также молодняках, неоднородных по происхождению, допускается снижение сомкнутости верхнего полога 0,5-0,4 и ниже.

В лесных культурах и в молодняках естественного происхождения, где ценные древесные породы находятся под пологом малоценных мягколиственных пород, допускается полная вырубка верхнего полога малоценных древесных пород.

Уход за молодняками (осветление и прочистка) может осуществляться как способом равномерной рубки деревьев по всей площади, так и неравномерный (группами, коридорами, куртинами). При рубках ухода в лесных культурах применяется неравномерный коридорный способ рубок, которым предусматривается сплошная рубка деревьев коридорами вдоль рядов культур, в сочетании с равномерным способом рубки нежелательных деревьев в рядах культур и междурядах.

Рубки ухода в молодняках относятся к первой группе очередности.

Осветление и прочистки проводятся при облиственном состоянии деревьев в течение всего вегетационного периода.

В густых молодняках уход за лесами проводится, преимущественно, в весенний период.

В хвойных молодняках целесообразна позднеосенняя и раннезимняя рубка до образования глубокого снежного покрова.

Нормативы и параметры ухода за молодняками и иных мероприятий по уходу за лесами, не связанных с рубками ухода, приведены в таблице 25.

Наименование видов ухода за лесами	Наименование участкового лесничества	Хозяйство (хвойное, твердолиственное, мягколиственное)	Древесная порода	Площадь, га	Вырубаемый запас, куб./м	Срок повторности, лет	Ежегодный размер		
							площадь, га	Вырубаемый запас, куб./м	
								общий	с 1 га
1	2	3	4	5	6	7	8	9	10
числе:									
Реконструкция малоценных лесных насаждений	-	-	-	-	-	-	-	-	-
уход за плодоношением древесных пород	-	-	-	-	-	-	-	-	-
обрезка сучьев деревьев	-	-	-	-	-	-	-	-	-
удобрение лесов	-	-	-	-	-	-	-	-	-
уход за опушками	-	-	-	-	-	-	-	-	-
уход за подлеском	-	-	-	-	-	-	-	-	-
уход за лесами путем уничтожения нежелательной древесной растительности	-	-	-	-	-	-	-	-	-
другие мероприятия	-	-	-	-	-	-	-	-	-
Всего по видам ухода за лесами		хвойное	Ель	297,6	3433,2		59,2	686	12
			Сосна	20,1	228,8		4	45,2	11
		мягколиственное	Береза	15	210		3	42	14
		всего	-	332,7	3872		66,2	773,2	12

Нормативы режима проведения осветлений и прочисток с учетом состава лесных насаждений и типов леса приводится в Приложении 11.

2.18. Особенности требований к использованию лесов по лесорастительным зонам и лесным районам, включающих схему лесорастительного районирования лесничества, особенности требований (по нормативам, параметрам и срокам использования) к различным видам использования лесов в соответствии с лесорастительными зонами и лесными районами

Леса Александровского лесничества отнесены к зоне хвойно-широколиственных лесов лесному району хвойно-широколиственных (смешанных) лесов Европейской части Российской Федерации.

Распределение лесов Александровского лесничества по лесорастительным зонам и лесным районам указано в таблице 2 настоящего регламента. Особенности требований к видам использования лесов приведены в главе 2 лесохозяйственного регламента.

Все приведенные в разделах нормативы использования лесов соответствуют лесорастительной зоне хвойно-широколиственных лесов, хвойно-широколиственному лесному району европейской части Российской Федерации.

Глава 3. Ограничения использования лесов

3.1. Ограничения по видам целевого назначения лесов

Установление ограничений использования лесов предусматривается ст. 27 Лесного кодекса Российской Федерации.

Леса Александровского лесничества по своему целевому назначению относятся к защитным и эксплуатационным лесам.

Целевое назначение защитных лесов, определенное статьей 12 Лесного кодекса РФ, - освоение их в целях сохранения средообразующих, водоохраных, защитных, санитарно-гигиенических, оздоровительных и иных полезных функций лесов с одновременным использованием лесов при условии, если это использование совместимо с целевым назначением защитных лесов и выполняемыми ими полезными функциями; эксплуатационных лесов – освоение в целях устойчивого, максимально эффективного получения высококачественной древесины и других лесных ресурсов, продуктов их переработки с обеспечением сохранения полезных функций лесов.

Согласно статье 110 Лесного кодекса Российской Федерации, на территории лесничества выделены леса, выполняющие функции защиты природных и иных объектов (леса, расположенные в защитных полосах лесов; леса, расположенные в лесопарковых зонах; леса, расположенные в зеленых зонах) и эксплуатационные леса.

Ограничения, связанные с видами целевого назначения лесов, установленные применительно к категориям защитных лесов Александровского лесничества, приведены в таблице 26.

Таблица 26

Ограничения по видам целевого назначения лесов

№	Целевое назначение лесов	Ограничение использования лесов
1	2	3
1.	Защитные леса	Проведение сплошных рубок в защитных лесах осуществляется в случаях, предусмотренных частью 6 статьи 21 Лесного кодекса, и в случаях, если выборочные рубки не обеспечивают замену лесных насаждений, утрачивающих свои средообразующие, водоохраные, санитарно-гигиенические, оздоровительные и иные полезные функции, на лесные насаждения, обеспечивающие сохранение целевого назначения защитных лесов и выполняемых ими полезных функций, если иное не установлено Лесным кодексом. В защитных лесах запрещается осуществление деятельности, несовместимой с их целевым

№	Целевое назначение лесов	Ограничение использования лесов
1	2	3
		<p>назначением и полезными функциями. Создание и эксплуатация лесоперерабатывающей инфраструктуры запрещается в защитных лесах.</p>
2.	Леса, расположенные в водоохран-ных зонах	<p>Запрещается:</p> <ul style="list-style-type: none"> – использование токсичных химических препаратов для охраны и защиты лесов, в том числе в научных целях; – ведение сельского хозяйства, за исключением сенокоса, пчеловодства и товарной аквакультуры (товарного рыбоводства); – создание и эксплуатация лесных плантаций; – строустановление и прекращение публичного сервитута в отношении лесного участка, находящегося в государственной или муниципальной собственности, осуществляются по основаниям и в порядке, которые предусмотрены Земельным кодексом Российской Федерации. Порядок и особенности использования лесов в случае установления публичного сервитута в отношении лесного участка, находящегося в государственной или муниципальной собственности, определяются в соответствии с Лесным кодексом Российской Федерации. <p>Использование и эксплуатация объектов капитального строительства, за исключением велосипедных и беговых дорожек, линейных объектов, гидротехнических сооружений и объектов, необходимых для геологического изучения, разведки и добычи нефти и природного газа;</p> <ul style="list-style-type: none"> – использование сточных вод в целях повышения почвенного плодородия; – размещение кладбищ, скотомогильников, объектов размещения отходов производства и потребления, химических, взрывчатых, токсичных, отравляющих и ядовитых веществ, пунктов захоронения радиоактивных отходов, а также загрязнение территории загрязняющими веществами, предельно допустимые концентрации, которых в водах водных объектов, ры-

№	Целевое назначение лесов	Ограничение использования лесов
1	2	3
		<p>бохозяйственного значения не установлены;</p> <ul style="list-style-type: none"> – осуществление авиационных мер по борьбе с вредными организмами; – движение и стоянка транспортных средств (кроме специальных транспортных средств), за исключением их движения по дорогам и стоянки на дорогах и в специально оборудованных местах, имеющих твердое покрытие; – строительство и реконструкция автозаправочных станций, складов горюче-смазочных материалов (за исключением случаев, если автозаправочные станции, склады горюче-смазочных материалов размещены на территориях портов, инфраструктуры внутренних водных путей, в том числе баз (сооружений) для стоянки маломерных судов, объектов органов федеральной службы безопасности), станций технического обслуживания, используемых для технического осмотра и ремонта транспортных средств, осуществление мойки транспортных средств; – хранение пестицидов и агрохимикатов (за исключением хранения агрохимикатов в специализированных хранилищах на территориях морских портов за пределами границ прибрежных защитных полос), применение пестицидов и агрохимикатов; – сброс сточных, в том числе дренажных, вод; – разведка и добыча общераспространенных полезных ископаемых (за исключением случаев, если разведка и добыча общераспространенных полезных ископаемых осуществляются пользователями недр, осуществляющими разведку и добычу иных видов полезных ископаемых, в границах предоставленных им в соответствии с законодательством Российской Федерации о недрах горных отводов и (или) геологических отводов на основании утвержденного технического проекта в соответствии

№	Целевое назначение лесов	Ограничение использования лесов
1	2	3
		со статьей 19.1 Закона Российской Федерации от 21 февраля 1992 года № 2395-1 "О недрах"). В границах прибрежных защитных полос дополнительно запрещается: – распашка земель; – размещение отвалов размываемых грунтов; выпас сельскохозяйственных животных и организация для них летних лагерей, ванн.
3.	Леса, выполняющие функции защиты природных и иных объектов:	Запрещается: – создание лесоперерабатывающей инфраструктуры; – использование в целях создания лесных плантаций.
4.	в том числе, леса, расположенные в зеленых зонах	Запрещается: – использование токсичных химических препаратов; – разведка и добыча полезных ископаемых; – ведение сельского хозяйства, за исключением сенокосения и пчеловодства, а также возведение изгородей в целях сенокосения и пчеловодства; – строительство и эксплуатация объектов капитального строительства, за исключением гидротехнических сооружений, линий связи, линий электропередачи, подземных трубопроводов; осуществление видов деятельности в сфере охотничьего хозяйства, если осуществление указанных видов деятельности влечет за собой проведение рубок лесных насаждений или создание объектов охотничьей инфраструктуры.
5	Леса расположенные в лесопарковых зонах	Запрещается: – использование токсичных химических препаратов; – осуществление видов деятельности в сфере охотничьего хозяйства; – ведение сельского хозяйства; – разведка и добыча полезных ископаемых; – строительство объектов капитального

№	Целевое назначение лесов	Ограничение использования лесов
1	2	3
		строительства, за исключением велосипедных и беговых дорожек и гидротехнических сооружений. В целях охраны лесов, расположенных в лесопарковых зонах, допускается возведение ограждений на землях, на которых располагаются такие леса.
6.	Эксплуатационные леса	Запрещается использование лесов, в целях, не предусмотренных статьей 25 Лесного кодекса.

3.2. Ограничения по видам особо защитных участков леса

На особо защитных участках лесов (ОЗУ) осуществляется особый режим пользования согласно статье 119 Лесного кодекса РФ.

Кроме ограничений по использованию лесов, связанных с видами целевого назначения лесов, лесным законодательством предусмотрены ограничения, обусловленные выделением особо защитных участков лесов.

На особо защитных участках лесов запрещается осуществление деятельности, несовместимой с их целевым назначением и полезными функциями.

На особо защитных участках лесов, за исключением заповедных лесных участков, запрещаются:

1) проведение сплошных рубок лесных насаждений, за исключением случаев, предусмотренных частью 6 ст. 21 Лесного кодекса РФ, и случаев, если выборочные рубки не обеспечивают замену лесных насаждений, утрачивающих свои средообразующие, водоохранные, санитарно-гигиенические, оздоровительные и иные полезные функции, на лесные насаждения, обеспечивающие сохранение целевого назначения защитных лесов и выполняемых ими полезных функций;

2) ведение сельского хозяйства, за исключением сенокосения и пчеловодства;

3) строительство и эксплуатация объектов капитального строительства, за исключением линейных объектов и гидротехнических сооружений.

На заповедных лесных участках запрещаются:

1) проведение рубок лесных насаждений;

2) использование токсичных химических препаратов;

3) ведение сельского хозяйства;

4) разведка и добыча полезных ископаемых;

5) строительство и эксплуатация объектов капитального строительства.

На особо защитных участках лесов проведение выборочных рубок допускается только в целях вырубki погибших и поврежденных лесных насаждений.

Выделение и упразднение особо защитных участков лесов, установление и изменение границ земель, на которых располагаются особо защитные участки лесов, осуществляются решениями уполномоченного федерального органа исполнительной власти в соответствии со ст. 81 Лесного кодекса РФ в порядке, установленном лесоустроительной инструкцией, утвержденной в соответствии с частью 2 ст. 67 Лесного кодекса РФ.

Распределение ОЗУЛ по лесным кварталам в разрезе участковых лесничеств, урочищ

№ кв.	№ выдела	Площадь, га	Целевое назначение, категория защитных лесов	Наименование ОЗУ	Ограничения
1	2	3	4	5	6
Струнинское участковое лесничество					
урочище Струнинское					
5	3-5,8-10,12-16,27	37,40	эксплуатационные леса	участки лесов вокруг глухаринных токов	см. в таблице 29
17	2,6-9	24,60			
22	3,6,10-14	24,10			
Итого по ОЗУ		86,10			
7	16	1,70	эксплуатационные леса	берегозащитные участки лесов	см. в таблице 29
7	30,32	2,50			
8	1,2,13	6,50			
19	24	1,30			
20	1,8,12	10,70			
56	1	0,90			
61	1-3	13,50			
76	6,7,9	4,80			
77	4	0,80			
87	2-7,9,10,13	17,90			
89	21,22	8,00			
130	1-7	5,60			
Итого по ОЗУ		74,20			
20	10,14,18	22,20	эксплуатационные леса	места обитания редких и находящихся под угрозой исчезновения диких животных	см. в таблице 29
21	10,11,15-18,26-29,31	32,50			
22	25,26	2,00			
32	7,16	18,50			
Итого по ОЗУ		75,20			
77	1	1,60	защитные леса, леса, расположенные в защитных	опушки лесов, граничащие с безлесными пространствами	см. в таблице 29
79	1-8,10,11,29	21,20			

№ кв.	№ выдела	Площадь, га	Целевое назначение, категория защитных лесов	Наименование ОЗУ	Ограничения
1	2	3	4	5	6
83	1,3,5-7	7,20	полосах лесов		
88	1,4,8,10,14-18	31,00			
89	3,10,13-20	11,20			
119	29	3,60			
120	22-24	3,3			
Итого по ОЗУ		79,1			
20	11	2,90	эксплуатационные леса	участки лесов вокруг сельских населённых пунктов и садовых товариществ	см. в таблице 29
50	22-25	3,70			
51	23,24	2,40			
52	8,10,12,16,19,23-25	15,20			
53	2,3,6,7,9,11,18,19,20,23	18,1			
76	22	1,60			
77	25,27,31-33	4,00			
78	21-23,32	14,30			
80	38-40	4,20			
87	1	0,40			
Итого по ОЗУ		66,8			
Всего по урочищу		381,4			
урочище Колос					
1	11-14,17	12,00	эксплуатационные леса	берегозащитные участки лесов	см. в таблице 29
4	6-11	12,00			
5	2,3,10,14,16-19,21,25,39,40,42	34,00			
9	1,19	2,00			
11	8,9,15,29,31,33-38	15,00			
12	7,8,10-12,19,23,24,26,31-32,42-44	36,00			
Итого по ОЗУ		111,00			
2	17-19,21	7,00	эксплуатационные леса	опушки лесов, граничащие с безлесными пространствами	см. в таблице 29
3	7-9	9,10			
4	3,5	11,20			
5	26-29,32,37	13,10			

№ кв.	№ выдела	Площадь, га	Целевое назначение, категория защитных лесов	Наименование ОЗУ	Ограничения			
1	2	3	4	5	6			
6	6,7,15,16	7,70						
7	17	4,00						
8	1-4,10,13-15	33,70						
9	7,17,18	3,30						
10	7,8,12	6,90						
11	13,14,22,26,27	16,50						
12	28,30	9,10						
Итого по ОЗУ		121,60						
2	1-6	10,00				защитные леса, леса, расположенные в защитных полосах лесов	участки лесов вокруг естественных солонцов	см. в таблице 29
4	13	1,00						
1	1-10,15,16	9,90				эксплуатационные леса		
2	7-16	38,70						
3	19,20	6,90						
4	12	0,40						
5	1,4-9,11-13,15,20,22-24,30,31,38,41	36,50						
6	11-13	8,10						
7	3-6,10,19	22,90						
9	2-6,8-11	22,20						
10	15,22	6,80						
11	1-7	25,20						
12	1-6,9,13-17,20-22	40,00						
Итого по ОЗУ		228,60						
1	18-29	37,00	защитные леса, леса, расположенные в защитных полосах лесов	участки лесов вокруг сельских населённых пунктов и садовых товариществ	см. в таблице 29			
Итого по ОЗУ		37,00						
Всего по урочищу		498,20						
урочище Струнинское сельское								
1	1,4,6,8,10,13,15,16	6,40	эксплуатационные леса	берегозащитные участки лесов	см. в таблице 29			
2	7-10,20,25,40	30,60						
3	6-8,11	8,00						

№ кв.	№ выдела	Площадь, га	Целевое назначение, категория защитных лесов	Наименование ОЗУ	Ограничения
1	2	3	4	5	6
4	2-4,7-11,16,19,28-35	46,00			
6	24	1,00			
7	13,28-30,32,33	10,00			
8	5,12,14,23	6,00			
9	5,25	3,00			
10	1,3,10,12,22,23,30	20,00			
12	13,29,33	6,00			
13	11,13,26,27	6,00			
14	1,4,5,11,12	14,00			
15	28,40,43	2,00			
16	27	2,00			
17	31,34,49,50,52,54,55,72	13,00			
18	16	1,00			
19	30,31	4,0			
20	3-5,10,11	9,00			
21	12,13,15-19	10,00			
Итого по ОЗУ		198,0			
4	1	1,60	защитные леса, леса, расположенные в защитных полосах лесов	опушки лесов, граничащие с безлесными пространствами	см. в таблице 29
9	14-16	4,90			
17	10,20,21	6,90			
22	5,8	1,10	эксплуатационные леса		
2	1-6,13,17,19,27,28,31,33,36,39,41,42	40,60			
4	15,22-25,27,43	34,00	эксплуатационные леса	опушки лесов, граничащие с безлесными пространствами	см. в таблице 29
6	5,10-13,25-27	24,20			
7	2,4,5,7,14,16,17,27,31,34-38	35,60			
8	3,6,8,11,13,17-19,25	17,00			
9	1,4,7,8,10	19,30			
12	2-5,17	12,70			
13	22,28	1,90			
17	35-37,39,47,48,57,60-63,65,66	36,40			

№ кв.	№ выдела	Площадь, га	Целевое назначение, категория защитных лесов	Наименование ОЗУ	Ограничения		
1	2	3	4	5	6		
18	4,5,9,10	5,60					
19	1,2,4,9,11,13-17,32-34	22,20					
21	1-4,6-8,10,11	29,10					
22	10,18	5,70					
Итого по ОЗУ		298,80					
1	2	0,30	защитные леса, леса, расположенные в защитных полосах лесов	участки лесов вокруг естественных солонцов	см. в таблице 29		
4	5,6,18,26	2,70					
5	9	1,30					
9	17-23	10,10					
10	24,25	1,00					
16	1-3	4,00					
17	1-8,12,13,15,16,18,19	16,50					
22	1-4	1,40					
1	11,12,14,18-20	19,00	эксплуатационные леса				
2	11,12,30,37,38	5,80					
4	12-14,17,42	9,90					
6	14,16-23	29,60					
7	18-26	14,70					
8	4,15,16,20-22	4,20					
9	6,9,11-13	17,90					
10	11,13-21,27-28	25,20					
11	25	7,60					
12	11,18,23,24,28	16,40					
13	10,12,16-21,23-25	18,70	эксплуатационные леса	участки лесов вокруг естественных солонцов	см. в таблице 29		
15	27,35,41	4,20					
16	4-26,28	80,00					
17	22-30,32,33,38,40,51,53,56,64,67-69	32,90					
18	8,11-15	11,10					
19	3,8,26,27	9,50					
20	1,2,6-9,12	23,00					

№ кв.	№ выдела	Площадь, га	Целевое назначение, категория защитных лесов	Наименование ОЗУ	Ограничения
1	2	3	4	5	6
21	5,9,14	6,90			
22	13 -17	19,10			
Итого по ОЗУ		393,00			
Всего по урочищу		889,8			
Всего по участковому лесничеству		1769,4			
Балакиревское участковое лесничество					
урочище Балакиревское					
18	16,21,32,33,35-37	18,90	эксплуатационные леса	берегозащитные участки лесов	см. в таблице 29
32	3-7,14,24,38-40,42,43	34,20			
38	23,25,27,28,40,41,44,45	21,50			
49	3-5,7,8,15-17,23,24,26,31,32,35	38,20			
54	7,13-16,24,39,41,46	24,70			
55	26	0,70			
69	9,11,18,31	4,30			
70	2,4,19,25	4,40			
75	36,43	5,00			
80	6,7,8,9,11-13,15	18,40			
81	1,2,6,7,13-15	15,60			
86	12,28,29,37,40	14,90	эксплуатационные леса		
87	23	1,70			
91	9,11,21,22,30,37,38,48,49	21,60	эксплуатационные леса	берегозащитные участки лесов	см. в таблице 29
103	2,8,17,25,26	9,30			
105	41-48	7,50			
106	24,25,27,29-32,34	18,20			
107	3-5	4,50			
113	3,4,10,11,15,17,18,24,30	13,90			
122	2,4,6,8,10-12,14,15	10,70			
123	6-8,14-16,22,23	13,00			
125	1,2,4,5,10-12	16,00			

№ кв.	№ выдела	Площадь, га	Целевое назначение, категория защитных лесов	Наименование ОЗУ	Ограничения
1	2	3	4	5	6
127	4-6,12-14,16,17,19-22,34	25,50			
130	1	2,20			
136	9-11,17,29-31	21,80			
148	17-22,25,26,29,30	22,20			
149	31,33	7,90			
Итого по ОЗУ		396,80			
37	31,37,39	5,50	защитные леса, леса, расположенные в защитных полосах лесов	опушки лесов, граничащие с безлесными пространствами	см. в таблице 29
68	6,17,18,28	12,00			
85	33-38,41-44	15,90			
99	6-8,15,17,25	8,20			
112	7,16,24	5,10			
Итого по ОЗУ		46,70			
17	25	0,40	эксплуатационные леса	орехоплодные участки (другие особо защитные участки лесов)	см. в таблице 29
31	1	1,80			
33	8	0,90			
Итого по ОЗУ		3,10			
28	6	5,30	эксплуатационные леса	участки лесов вокруг глухариных токов	см. в таблице 29
136	32	4,70			
Итого по ОЗУ		10,00			
82	1-44	104,80	защитные леса, леса, расположенные в зеленых зонах	участки лесов вокруг сельских населённых пунктов и садовых товариществ	см. в таблице 29
83	2-6,8-11,13-20,22-28,30,32-36,38-41,43	99,10			
96	2-5,7,9-12,15-28	105,00			
97	1-5,8-11,13-20,22-27,29-32	81,30			
99	2-5,10,11,13,16,18,20,22,23,26	37,90	защитные леса, леса, расположенные в защитных полосах лесов		
112	3-6,10,11	8,10	эксплуатационные леса		
130	2-17,19-30	101,00			
131	1-10,12,14-18	62,70			
138	1,3-11,13-30,32	99,70			
139	1,3,4,6-9	71,30			

№ кв.	№ выдела	Площадь, га	Целевое назначение, категория защитных лесов	Наименование ОЗУ	Ограничения
1	2	3	4	5	6
142	1-4,6,8,9,11-14,17,18,20	33,70			
Итого по ОЗУ		804,60			
5	1,2,3,5,6,8,10,11,14-19	61,40	эксплуатационные леса	места обитания редких и находящихся под угрозой исчезновения диких животных	см. в таблице 29
106	1,3,5-9,11-16,18-23,36-42	73,20			
Итого по ОЗУ		134,60			
Всего по урочищу		1395,80			
урочище Восход					
1	30,37,43,44,49,50,55,56	21,00	эксплуатационные леса	берегозащитные участки лесов	см. в таблице 29
2	1,21,40-45,47,61	10,00			
3	1,2,23,44,53	12,00			
4	14,17,23,24,39,48-53,57,58	34,00			
Итого по ОЗУ		77,00			
3	4,17-22,24-43,45,47,49-52,54-56	72,90	эксплуатационные леса	небольшие участки лесов, расположенные среди безлесных пространств	см. в таблице 29
Итого по ОЗУ		72,90			
1	26-28,48	18,40	эксплуатационные	опушки лесов, граничащие с безлесными пространствами	см. в таблице 29
2	3,6-8,16,19,24,26-30,36-39,50,51,53-55,59,60	88,10			
3	3,5,11,13,14,16	18,80	эксплуатационные	опушки лесов, граничащие с безлесными пространствами	см. в таблице 29
4	1-5,25-27,33,44-47,55	15,80			
5	27-36	24,60			
Итого по ОЗУ		165,70			
1	8,9,19,20	7,10	эксплуатационные леса	участки лесов вокруг сельских населённых пунктов и садовых товариществ	см. в таблице 29
2	2,5,20,22,23,25,31-35,46,48,49,52	26,00			
4	6-11,13,15,16,18-22,28-32,34-38,40-43,54,56	42,90			
5	4-26,37-51	101,00			
6	5-8,10,11	10,90			
Итого по ОЗУ		187,90			
Всего по урочищу		503,50			

№ кв.	№ выдела	Площадь, га	Целевое назначение, категория защитных лесов	Наименование ОЗУ	Ограничения
1	2	3	4	5	6
урочище Слободское					
7	18,74	3,00	защитные леса, леса, расположенные в защитных полосах лесов	берегозащитные участки лесов	см. в таблице 29
1	5-7,18,25	5,00	эксплуатационные леса		
2	5,6,8,10,12-14,32-37,39,40,45,48,49,51,58,61,62	45,00			
3	2,14,29	4,00			
4	1,3,5-7,14-18,33-35	34,00			
5	9,10,12,46,47,50-54,57-59	31,00			
6	1-4,7,9,10,14,17-19,25,26,29-38	61,00			
Итого по ОЗУ		183,00			
7	1-12,14-17,19-22,39,47-73	93,00	защитные леса, леса, расположенные в защитных полосах лесов	небольшие участки лесов, расположенные среди безлесных пространств	см. в таблице 29
1	1,10	1,80	эксплуатационные леса		
2	7,17,18,21,24	8,20			
3	15,16,27	5,70			
5	11,13-18,21-45,48,49,55,56	89,50			
6	5,6,8,11-13,15,16,20-24,27,28	37,00			
7	13,23,24,36-38,40-46	61,10			
Итого по ОЗУ		296,30			
1	2-4,8,14,15,19,20,24	22,70	эксплуатационные леса	опушки лесов, граничащие с безлесными пространствами	см. в таблице 29
2	1-3,11,16,19,20,22,23,25-27,30,31,55,59,60	66,50			
3	11-13,26,28,30-35	35,30			
4	2,4	3,60			
5	2,3,5-8,19,20,60	19,10			
Итого по ОЗУ		147,20			
4	22,24-31,36	28,00	защитные леса, леса, расположенные в защитных	участки лесов вокруг сельских населённых пунктов и садовых	см. в таблице 29

№ кв.	№ выдела	Площадь, га	Целевое назначение, категория защитных лесов	Наименование ОЗУ	Ограничения
1	2	3	4	5	6
			полосах лесов	товариществ	
4	8-13,19-21,23,32	34,40	эксплуатационные леса		
Итого по ОЗУ		62,40			
Всего по урочищу		688,90			
Всего по участковому лесничеству		2588,20			
Годуновское участковое лесничество					
урочище Годуновское					
28	1	6,20	эксплуатационные леса	берегозащитные участки лесов	см. в таблице 29
29	1	4,90			
58	1-4,7,8,15,18	29,90			
75	1,6,10	14,20			
Итого по ОЗУ		55,20			
1	1,9,10,23,25	15,70	леса, расположенные в защитных полосах лесов	опушки лесов, граничащие с безлесными пространствами	см. в таблице 29
7	1,5,10	11,40			
11	1,8	6,10			
17	1,2	4,50			
22	1	1,80			
31	6,8	3,30			
40	1,2	10,20			
78	2,5	6,70			
Итого по ОЗУ		59,70			
13	11	1,20	эксплуатационные леса	орехоплодные участки	см. в таблице 29
Итого по ОЗУ		1,20			
11	2-7,9,10,13	43,10	защитные леса, леса, расположенные в защитных полосах лесов	участки лесов вокруг сельских населённых пунктов и садовых товариществ	см. в таблице 29
17	4,6,8	8,20			
22	2,6,7,9,13-16	14,60			
31	2,3,5,7,10,11,12	21,50			
12	1-10	49,80	эксплуатационные леса		
14	1-4,6-8,10-14,16-22	91,80			
18	1,2,4,6-8,10,12,13	26,20			

№ кв.	№ выдела	Площадь, га	Целевое назначение, категория защитных лесов	Наименование ОЗУ	Ограничения
1	2	3	4	5	6
19	1-4,6,7,8,10,13,14-18,20,22-25	83,10			
23	1-4,6-22	83,30			
24	2	3,40			
32	1,2,4-9,11,12,14-16,19,21,22	108,10			
Итого по ОЗУ		533,10			
Всего по урочищу		649,20			
урочище Александровское					
1	17-20	2,00	эксплуатационные леса	берегозащитные участки лесов.	см. в таблице 29
2	25,26,40,51,54	14,00			
3	36,38-41,44,45	27,00			
5	7,9,10,13,16-22,25,27-29	36,00			
6	10-14	5,00			
Итого по ОЗУ		84,00			
1	11-16	8,00	защитные леса, леса, расположенные в защитных полосах лесов	небольшие участки лесов, расположенные среди безлесных пространств	см. в таблице 29
6	1-9	8,00			
1	32-41,43-46,48-62	112,00	эксплуатационные леса	небольшие участки лесов, расположенные среди безлесных пространств	см. в таблице 29
2	6,15,22-24,38,41-49	32,20			
3	11,29,30,32,33,37,42,43,46-54	109,30			
4	1,9,11-13,19-21	13,90	эксплуатационные леса	небольшие участки лесов, расположенные среди безлесных пространств	см. в таблице 29
5	1-3,23,24,26,30-46,48,49	47,50			
Итого по ОЗУ		330,90			
1	31	4,30	эксплуатационные леса	опушки лесов, граничащие с безлесными пространствами	см. в таблице 29
2	8,14,21,27,28,30-32,35-37,39	23,00			
3	34,35	7,70			
4	2,5,8,10,18	21,40			
5	4-6,8,47	17,60			
Итого по ОЗУ		74,00			
6	15-25,27-57,59	94,00	эксплуатационные леса	участки лесов вокруг сельских населённых пунктов и садовых	см. в таблице 29

№ кв.	№ выдела	Площадь, га	Целевое назначение, категория защитных лесов	Наименование ОЗУ	Ограничения
1	2	3	4	5	6
				товариществ	
Итого по ОЗУ		94,00			
Всего по урочищу		582,90			
урочище Андреевское					
1	17,18,20,23,28-30,32,34-37,43,55,57,58,70	40,90	эксплуатационные леса	берегозащитные участки лесов.	см. в таблице 29
2	18,19,22,23,37,38,40-44,52,54,58,60,62,66	42,10			
3	3,15-21,23,26,31,32,43,47	47,00			
5	1-8,10,38,43-46,58	34,00			
6	9,18,19,26-30,38,39	28,00			
7	1,2,4,8-12,20-22,29,35,36,46,52,53,74,78,80,81,83-91	82,00			
Итого по ОЗУ		274,00			
1	11,12,21,22,24-27,31,33,38-42,44-54,56,62,63,69,71,76	94,60	эксплуатационные леса	небольшие участки лесов, расположенные среди безлесных пространств	см. в таблице 29
2	10,15-17,20,21,34,36,39,45-51,53,57,59,61,67,69	66,10			
3	33-41	34,00			
4	10-25	77,00	эксплуатационные леса	небольшие участки лесов, расположенные среди безлесных пространств	см. в таблице 29
5	9,33-37,39-42,47,48	31,50			
6	16,17,20-25,31-35,40	55,00			
7	13,31,32,37-42,58-67,70,71	89,40			
Итого по ОЗУ		447,60			
1	64,65	2,10	защитные леса, леса, расположенные в защитных полосах лесов	опушки лесов, граничащие с безлесными пространствами	см. в таблице 29
3	28-30,48,49	9,20			
6	1,3-5	6,10			
7	3,5	2,00			
1	2,7-10,14-16,19,59-61,68,74,75	44,80	эксплуатационные леса		
2	8,9,30-33,35,65,68	28,70			
3	5,12,14,22,24,27,42,50-52	21,80			
5	11,12,17-19,29,49-57	42,40			

№ кв.	№ выдела	Площадь, га	Целевое назначение, категория защитных лесов	Наименование ОЗУ	Ограничения
1	2	3	4	5	6
6	6-8,10-15,36,37	21,00			
7	6,7,14-17,23,24,27,28,30,33,34,43-45,49,54-56,79	72,40			
Итого по ОЗУ		250,50			
1	66,72,73	3,20	защитные леса, леса, расположенные в защитных полосах лесов	участки лесов вокруг сельских населённых пунктов и садовых товариществ	см. в таблице 29
4	1-9	17,00			
Итого по ОЗУ		20,20			
Всего по урочищу		992,30			
урочище Годуновское сельское					
1	13,16,30,77-79,81	14,00	эксплуатационные леса	берегозащитные участки лесов	см. в таблице 29
2	70,71,76,77,80-82,85,89,109-113	63,00			
3	40,42-44	9,00			
4	4,17,18,36,38-40,48	28,00			
5	13	24,00			
6	7-15,18,20,21	46,00	эксплуатационные леса	берегозащитные участки лесов	см. в таблице 29
7	17	6,00			
8	1,2,16	8,00			
9	2,7,9-13,21,34-36,40-42,44	59,00			
10	3,4	4,00			
11	1,2,4,11,16,18,20,22	12,00			
Итого по ОЗУ		273,00			
1	80	2,20	эксплуатационные леса	небольшие участки лесов, расположенные среди безлесных пространств	см. в таблице 29
2	6,10-13,15,21,22,38,48-54,69,72,74,75,78,79,84,90-94,103,104,106,107	81,10			
3	25,33,35,37-39,45	55,30			
4	9,10,12-14,21,22,34,35,37,44-47,49	33,10			
6	17,19,23,24	9,00			
8	3-15	88,00			
9	1,3,4,8,14,15,22,39	29,00			

№ кв.	№ выдела	Площадь, га	Целевое назначение, категория защитных лесов	Наименование ОЗУ	Ограничения
1	2	3	4	5	6
11	3	0,70			
Итого по ОЗУ		298,40			
1	32-34	12,30	защитные леса, леса, расположенные в защитных полосах лесов	опушки лесов, граничащие с безлесными пространствами	см. в таблице 29
1	18,31,35,36,39-41,46,47,52-56,63-65,68,75,76	86,10	эксплуатационные леса		
2	1-5,7-9,14,16-19,23,24,34,46,47,55,61,65,68,73,83,87,95,108	105,70			
3	10,12,17-24,27,28,32	52,70			
4	1,3,5,7,23-25,30-33,52,53	53,80			
6	16,22	2,70			
7	1-3,5-7,10,13-16	44,40			
9	5,26,27	15,80			
11	8-10,23,24,27,29,30	62,00			
Итого по ОЗУ		435,50			
Всего по урочищу		1 006,90			
урочище Долгополье					
1	3,5,7,9,17,18,24,73,75,76	43,00	эксплуатационные леса	берегозащитные участки лесов	см. в таблице 29
2	10,11,20,21,23,25,26	12,00			
3	1,3,10,14,23,33,34,36,46,48,63,69,71,72	39,00			
Итого по ОЗУ		94,00			
1	1,2,14,34,36,38-41,43,51-70	97,00	эксплуатационные леса	небольшие участки лесов, расположенные среди безлесных пространств	см. в таблице 29
2	1-9,12-18,22	92,00			
3	16,17,22,24-32,35,37-45,47,50-52,55,58-60	116,90			
Итого по ОЗУ		305,90			
1	4,6,8,10-13,15,16,19-21,25-29,32,33,35,37,42,44-50,71,72,74	129,30	эксплуатационные леса	опушки лесов, граничащие с безлесными пространствами	см. в таблице 29
2	24,28	3,50			
3	2,4-9,11-13,15,18,20,21,49,53,54,61,62,65-68	54,90			
Итого по ОЗУ		187,70			

№ кв.	№ выдела	Площадь, га	Целевое назначение, категория защитных лесов	Наименование ОЗУ	Ограничения
1	2	3	4	5	6
Всего по урочищу		587,60			
Всего по участковому лесничеству		3818,90			
Карабановское участковое лесничество					
урочище Карабановское					
12	9,18,32,39	9,70	эксплуатационные леса	берегозащитные участки лесов	см. в таблице 29
22	1-2	4,30	защитные леса, леса, расположенные в зеленых зонах		
26	13,19,30,40,45,48,51,52	8,10			
27	50,52,53,54,55,56,59,60,66,69,73,74,77,79	16,30			
76	33-35	5,30			
79	2,6,9,10,23,30	8,10			
83	29,44,45,49,50	7,20			
Итого по ОЗУ		59,00			
12	14,15,18-20	9,80	защитные леса, леса, расположенные в защитных полосах лесов	опушки лесов, граничащие с безлесными пространствами	см. в таблице 29
Итого по ОЗУ		9,8			
Всего по урочищу		68,8			
урочище Карабановское сельское					
1	9,10,17,19	5,00	эксплуатационные леса	берегозащитные участки лесов	см. в таблице 29
2	11,12,14,15,19,20,24,26-28,31-35,54-56	38,00			
3	1,2,12,17,20,23,24,26,27,29,30,63	22,00			
5	3,4,8,12,19,20,24,29,30,32,34-36	39,00			
6	2,26,27,29-33,35-38,40	28,00			
7	7	0,70			
8	1-8,23,24,28,29	26,00			
9	7-11,15,17	13,00			
10	1,3,7,8,12,20,21,23,33	26,00			
11	7,10,32-34	11,00			
12	23,24,26-28,43	4,50			
13	12,13	4,00			

№ кв.	№ выдела	Площадь, га	Целевое назначение, категория защитных лесов	Наименование ОЗУ	Ограничения
1	2	3	4	5	6
14	7,11-12,27,29,36-38,42,52,53, 76,86,87,91,99,103,112-114,116,117,119	54,00			
15	1,2,47,49,52-59	59,80			
16	1,2,6-9,14,24,25,27,48,51- 53,55,57,59,61,62,66	63,00			
Итого по ОЗУ		394,00			
6	1,3-10,12,15,16,18,21-25,28	68,90	эксплуатационные леса	небольшие участки лесов, расположенные среди безлесных пространств	см. в таблице 29
7	11,14-19,21,31	23,50			
16	4,5,22,23	12,50			
Итого по ОЗУ		104,90			
12	21	1,3	эксплуатационные леса	опушки лесов, граничащие с безлесными пространствами	см. в таблице 29
3	31,34,36-38,40,50-53	23,20			
4	9,10,15,20	15,00			
5	13	1,70	эксплуатационные леса	опушки лесов, граничащие с безлесными пространствами	см. в таблице 29
6	41	1,60			
7	1,6,10,20,22-29	30,20			
8	9,20-22,26,27,35,36,39-49	45,90			
9	1-4,6,21,25	34,20			
10	10,13-16,18,19,24-30	30,50			
11	4,5,9,12,14-16,18,20,21,24,25,31,35	44,10			
14	5,16,25	7,30			
15	12,24-26,31,33,34,41,42,48,51	54,40			
16	3,10-13,15-17,20,21,28,30-32,34,39,45	102,60			
Итого по ОЗУ		392,0			
1	34	0,70	эксплуатационные леса	участки лесов вокруг сельских населённых пунктов и садовых товариществ	см. в таблице 29
3	18,19,21,22,28,33,35,48,49	24,30			
4	21	3,10			
5	5-7,9-11,14-18,21-23,25-28,31,33	54,00			
9	5,13	3,70			
10	9	1,90			

№ кв.	№ выдела	Площадь, га	Целевое назначение, категория защитных лесов	Наименование ОЗУ	Ограничения
1	2	3	4	5	6
11	17,26,30	7,50			
12	16,17,22,34,36,42	10,40			
13	9,11,16,17	7,00			
14	6,8,13,26,28,33-35,65,66,75,101,106,109,111,120	21,70			
15	60-62	6,20			
Итого по ОЗУ		140,50			
Всего по урочищу		1031,4			
урочище Правда					
1	5,21,29,30,39,48	11,00	эксплуатационные леса	берегозащитные участки лесов	см. в таблице 29
2	3-6,25-37,43-47,49,50,69-72,74,90-94,98-100,103,104,111-114,116,122-124,130	104,00			
3	27,28,32	5,00			
4	3,7,9,11,15,16,18,24,25,27,28,60,66	28,0			
5	3,5,7,32,41,42,46,50,52-54,56,57	36,0			
6	7-13,26,27,31-36,43-45,56	55,00			
7	1,16-18,20,27	17,00			
8	1,5,9,11,15,18-21,24-29,76,81,87,88,90,98	51,0			
Итого по ОЗУ		307,0			
1	11-14,16-20	8,00	защитные леса, леса, расположенные в защитных полосах лесов	небольшие участки лесов, расположенные среди безлесных пространств	см. в таблице 29
2	14-16,18,21-24,38,52,53,55,56,59,60	24,10			
3	12-26,29,34-38,42	52,90	эксплуатационные леса		
5	8,12-15,17-19,25,40,48,60	19,80			
6	14,22-25	11,3			
7	14,19,24-26	11,00			
Итого по ОЗУ		127,1			
1	41,42	1,20	эксплуатационные леса	опушки лесов, граничащие с безлесными пространствами	см. в таблице 29
2	118-120,126,127	22,70			
3	1,4,6,11,30,31,39-41	26,00			

№ кв.	№ выдела	Площадь, га	Целевое назначение, категория защитных лесов	Наименование ОЗУ	Ограничения
1	2	3	4	5	6
4	19	2,60			
5	1,2,4,6,11,16,20,22-24,31, 34,36,43,44,47,49,51	73,20			
6	28-30	12,30			
7	2-5,8-10,12,13	40,90			
8	23,32,33,42-44,49,51,53-55,83-86,95	29,80			
Итого по ОЗУ		208,70			
8	13,14,75	3,00	защитные леса, леса, расположенные в защитных полосах лесов	участки лесов вокруг сельских населённых пунктов и садовых товариществ	см. в таблице 29
1	1-4,6-10,15,22-28,31-38,40,43-47	81,8	эксплуатационные леса		
2	1,2,7-13,17,19,20,39-42,48,51,54,57,58,61-68, 73,75-89,95-97,101,102,105-110,125	176,00			
4	1,2,4-6,8,10,12-14,17,21,22,43	45,7			
8	2-4,6-8,10,12,16,17,52,56-58,63,82,91,96,97	35,7			
Итого по ОЗУ		342,2			
Всего по урочищу		985,00			
Всего по участковому лесничеству		2085,2			
Краснопламенское участковое лесничество					
урочище Дудневское					
1	1,2,5,7,8,13,14	21,00	эксплуатационные леса	берегозащитные участки лесов	см. в таблице 29
2	5,6,8	8,00			
3	1-9,30,31	38,00			
4	1,2,6,9	28,00			
6	23-25,28-30,32,34-36	26,00			
7	1,3,7,8,10,14-16	31,00			
8	2,5,6,9,16,21,33	32,00			
9	7,11,19,22,26,28	25,00			
14	12,15,17,19-21,27,28,33,37-39,41,42	37,00			
15	1	3,00			

№ кв.	№ выдела	Площадь, га	Целевое назначение, категория защитных лесов	Наименование ОЗУ	Ограничения
1	2	3	4	5	6
17	11,14	3,00			
18	7,8,13,27	23,00			
19	4	4,00			
20	4,9,11,16,22,23,25,26,30,36-38,45	39,00			
Итого по ОЗУ		318,00			
3	28	3,00	эксплуатационные леса	небольшие участки лесов, расположенные среди безлесных пространств	см. в таблице 29
9	1-6,8-10,12-18,20	67,80			
10	2,3	2,10			
11	13	1,30			
13	4,12,14,20,21,25,28-36	42,60			
16	3,4,8-13	52,70			
20	2,3	6,60			
Итого по ОЗУ		176,10			
1	18	3,30	эксплуатационные леса	опушки лесов, граничащие с безлесными пространствами	см. в таблице 29
3	21,27,32	7,00			
5	9,11,12,14,16	12,60			
6	15,17,22,38-44	32,40			
8	4,34	6,20			
9	21,23-25,27,29	30,20			
10	1,5,7	16,10			
11	1,4,8	27,80			
12	14	17,80			
13	1-3,6,7,11,13,19	41,70			
14	4,22,25,26,30,31,35,40	45,70			
19	2,3,5,6	30,00			
20	1,8,17-20,35,40,41,43,44	38,40			
Итого по ОЗУ		309,20			
7	2,4,29-31,33	46,30	эксплуатационные леса	участки лесов вокруг сельских населённых пунктов и садовых товариществ	см. в таблице 29
8	1,3,12-15,17,19,20,22-27	108,60			
12	4,5	10,60			

№ кв.	№ выдела	Площадь, га	Целевое назначение, категория защитных лесов	Наименование ОЗУ	Ограничения
1	2	3	4	5	6
14	1-3,6,13,16,18	23,90			
Итого по ОЗУ		189,40			
Всего по урочищу		992,70			
урочище Краснопламенское					
9	1-18	140,40	эксплуатационные леса	берегозащитные участки лесов	см. в таблице 29
10	1-5,7-11	69,90			
1	2	4,80			
12	1,2,4,12,13	17,70			
13	1-3,11	9,90			
14	10,13	8,50			
19	4	6,00			
27	8	5,00			
28	1,2,5	5,60			
29	1	1,20			
30	8	0,50			
38	3	2,10			
39	10	2,10			
40	2,3,7,20,38	18,10			
41	15,23	4,50			
42	2,4,5,18,19,28,29	13,40			
47	2,5,7,10,13,15,18,19	7,60			
49	1,13,14,19,25,26,27	9,30			
54	3	12,50			
55	4,6,8,9,17,19	22,10			
58	3,15,16	9,10			
61	10	11,40			
63	1,4,35	6,20			
68	37	2,70			
70	21	2,60			
71	7,10,21	7,50			

№ кв.	№ выдела	Площадь, га	Целевое назначение, категория защитных лесов	Наименование ОЗУ	Ограничения
1	2	3	4	5	6
72	1	8,90	эксплуатационные леса	берегозащитные участки лесов	см. в таблице 29
80	27	1,80			
81	10,12	6,80			
85	1	0,50			
88	20	0,70			
101	15,18	1,60			
102	7,13	6,70			
103	1	1,80			
111	1,2,6,12,13,20	18,90			
112	7	7,20			
114	2,18	8,00			
116	3,42	3,30			
120	2,6-8,11,14,15	17,20			
126	1,3,4,5,10,12,13,24,25,28,34	17,90			
127	5,23,24,25	6,50			
128	2,5,7,16	12,90			
11	1,6,8,15	2,10			
13	5,6,8,12,18-22,25	26,10			
14	11,12	4,40			
15	2,6	2,10			
19	3,5,11,14	8,00			
27	5,6,9,11,13,20,21,22,27	15,60			
28	14-17,21	9,50			
29	18-22	9,60			
30	1-3,6,7,13,14	22,70			
35	20,21,28	9,50			
36	6-7,11,15-17,22,24-27,29	15,20			
37	13	1,40			
39	8,17-19	5,60			
40	10,11,14,15,17,25,29,32,34-36,39-41	20,80	эксплуатационные леса	берегозащитные участки лесов	см. в таблице 29

№ кв.	№ выдела	Площадь, га	Целевое назначение, категория защитных лесов	Наименование ОЗУ	Ограничения
1	2	3	4	5	6
41	19	1,30			
42	9	1,00			
51	18	1,60			
52	9	1,70			
53	4,8,13,17	12,30			
54	2,4,7,11,13-17,26	31,00			
55	2	3,30			
58	2,4,9,10,23,25	7,90			
60	6,9,13	2,90			
61	11,12,16,17	3,30			
64	10,12-14	2,90			
65	2,3,5,10,16,17,21,22,24,25	29,70			
67	2,5,6,7,11-13,15,17,22,25,29	23,80			
68	18,20,21	2,20			
71	4-6,8,9,11,15,24,35	15,30			
73	1	1,90			
80	22	2,30			
81	13	1,30			
102	1,12	1,40			
103	12,20	2,40			
104	5	1,60			
105	3,13	1,90			
111	4	5,60			
112	3,8,9,13,14,16,17,22,35	31,40			
113	1,3,33-35,44,45	14,70			
114	3,17,24	3,60			
115	8,23,26,27,36	5,70			
116	11	1,20			
118	2	1,10	эксплуатационные леса	берегозащитные участки лесов	см. в таблице 29
119	1,6	5,10			

№ кв.	№ выдела	Площадь, га	Целевое назначение, категория защитных лесов	Наименование ОЗУ	Ограничения
1	2	3	4	5	6
120	17-19,23	6,20			
121	7	2,70			
122	7	1,70			
139	7,8,10,13,19,21,22	6,80			
Итого по ОЗУ		912,80			
97	3,5,7-9,16,20-22,25,26,30,31,36	16,60	защитные леса, леса, расположенные в защитных полосах лесов	небольшие участки лесов, расположенные среди безлесных пространств	см. в таблице 29
98	1,6,8,12,16,19,21,23,30,33,34	23,10			
100	1	0,40			
137	10,12,13	5,80			
139	4,12,18,23,24,28	14,60			
Итого по ОЗУ		60,50			
118	3	7,00	эксплуатационные леса	орехоплодные участки	см. в таблице 29
Итого по ОЗУ		7,00			
7	1,2,5,9,11,12,14	18,40	эксплуатационные леса	полосы лесов по берегам рек или иных водных объектов, заселённых бобрами	см. в таблице 29
8	2,7,15,18	12,60			
Итого по ОЗУ		31,00			
3	4,6,10,13,14,15,34	12,90	эксплуатационные леса	участки лесов вокруг глухариных токов	см. в таблице 29
4	15,18	14,00			
6	11-13	8,70			
124	2-4,6-8,10,21	49,70			
Итого по ОЗУ		85,30			
97	17,19,23,24,27-29	16,10	защитные леса, леса, расположенные в защитных полосах лесов	участки лесов вокруг сельских населённых пунктов и садовых товариществ	см. в таблице 29
98	24,27-29,31,35,36	18,10			
85	6-8,11,12,15,17-19,20-22	36,90	эксплуатационные леса	участки лесов вокруг сельских населённых пунктов и садовых товариществ	см. в таблице 29
86	10-16,18,19,20	16,10			
87	2,4,7	5,10	эксплуатационные леса	участки лесов вокруг сельских населённых пунктов и садовых товариществ	см. в таблице 29
88	1-4,6,10,14-17,24-26,31	61,70			
96	10,12-16	19,70			

№ кв.	№ выдела	Площадь, га	Целевое назначение, категория защитных лесов	Наименование ОЗУ	Ограничения
1	2	3	4	5	6
112	4,5	2,20			
113	9,12,14	8,20			
Итого по ОЗУ		184,10			
Всего по урочищу		1280,70			
урочище Лесное					
3	7,8,10,11,14,21,28,29,31,33,34	21,00	эксплуатационные	берегозащитные участки лесов	см. в таблице 29
4	32-37	7,00			
5	1-3	9,00			
6	24,29,32,35,37,47-50	8,00			
7	11,12,30,32,33	13,00			
8	13,26,28,36,37,39-43,47,49	23,00			
9	14,23-25,29	13,00			
10	1,4,5,9,11-18,25,26	63,00			
11	3,5,6,9-11,14,15,18-20,22-24,30,36,38-41,45-56,59,62,65,67	91,00			
13	7-9,15,21,26-27,38	10,00			
14	1-6,10,14,16,17,28-31,51-54,56,57,59,65	33,00			
15	2,5,8-9,19,23	55,00			
16	6-7,13-16,21,29-30	13,00			
17	6,8-9,12	9,00			
18	1-3,5-7,14,17,18,20,24,28,35,39,40,43,44,46	27,00			
19	7,12,13,18,21,23,54,55	34,00			
20	13,18-21,24,25,28,35-37	23,00			
21	40,41,49,53	7,00			
24	8,29-30	3,00			
25	15	1,00	эксплуатационные	берегозащитные участки лесов	см. в таблице 29
26	8-10,14-23	25,00			
27	12-14,23,24,26-28,30,31,34,35	33,00			
Итого по ОЗУ		521,00			
12	16,17,43,44,50	9,30	защитные леса, леса, рас-	небольшие участки лесов, рас-	см. в таблице 29

№ кв.	№ выдела	Площадь, га	Целевое назначение, категория защитных лесов	Наименование ОЗУ	Ограничения
1	2	3	4	5	6
13	1-3,28,29	10,00	положенные в защитных полосах лесов	положенные среди безлесных пространств	
21	23,28	5,60			
22	17,18,22-26	16,30			
26	33,34	1,40			
4	9,14,22,25,27-30	10,00	эксплуатационные леса		
6	1,2,9-11,20,25,26,42-44	42,10			
7	6,9,10,14,15,34,35	22,00			
11	13	6,20			
12	6,10,12,19,22,24,27,48	21,30			
13	4,5,30-34,40,42	36,40			
15	3,4,6,12,20	17,80			
16	5,17,18,20,23,24,27	26,20			
17	1,4,10,18	16,90			
18	9,10,16,23	18,80			
19	3,4,10,20	14,00			
21	34	2,20			
22	32-40	28,60			
23	4-6,10	17,20			
26	11	3,70			
27	1-3,25,33	10,80			
12	31,45-47	3,00			
15	1	2,30			
17	11,13-17	36,00			
18	22,27,37	9,20			
19	1,2,5,6,24,37,38,44,45,51,53	31,70			
21	36-39,42-48,51,54	38,10			
23	1-3,7,13-17	19,50			
27	4,16	4,80			
Итого по ОЗУ		481,40			
14	32,33,61-63	8,00	защитные леса, леса, рас-	участки лесов вокруг сельских	см. в таблице 29

№ кв.	№ выдела	Площадь, га	Целевое назначение, категория защитных лесов	Наименование ОЗУ	Ограничения			
1	2	3	4	5	6			
18	25,26,34,38,41,42	11,00	положенные в защитных полосах лесов	населённых пунктов и садовых товариществ				
19	25,30,31,40,41,47	8,60						
20	9-11	11,10						
24	2-7,9-12,18,19,21,32	17,80						
25	10,17	2,00						
26	24-31	7,60						
8	22,25,30,46,48	10,60	эксплуатационные леса					
9	3,9,15-22,28,30	42,40						
10	24,36,37	3,50						
11	33-35,42-44	19,80						
14	7-9,11,13,15,18,21-27,34-48,50,55,58,60,64	183,40						
16	1-4,8,10,11,19,25,26	19,90						
20	12,16,17,22,23	12,50						
24	24-28	11,60						
25	1-9,11,12,14,16	23,30						
26	1-7,32,37	15,80						
Итого по ОЗУ		408,90						
Всего по урочищу		1411,30						
урочище Призыв								
1	1,6,21-24	11,00	эксплуатационные леса	берегозащитные участки лесов	см. в таблице 29			
2	1,6	5,00						
3	1,15,21,22,26,30	10,00	эксплуатационные леса	берегозащитные участки лесов	см. в таблице 29			
5	2,23	5,00						
6	23,26,33,41,46	6,00						
7	8,21-23,29,32,33,37,43,46	23,90						
9	20,24,26,27	10,00						
10	17	0,10						
11	13	3,00						
12	22,35,40,43,44,47-49	19,00						
Итого по ОЗУ		93,00						

№ кв.	№ выдела	Площадь, га	Целевое назначение, категория защитных лесов	Наименование ОЗУ	Ограничения
1	2	3	4	5	6
8	17,18,20,25	7,10	эксплуатационные леса	небольшие участки лесов, расположенные среди безлесных пространств	см. в таблице 29
9	11,12	4,30			
10	4,5,10	10,70			
11	17,18,24,26,27	4,50			
12	6,23,29,37	4,60			
Итого по ОЗУ		31,20			
2	4,5,12,15,17-20	26,50	эксплуатационные леса	опушки лесов, граничащие с безлесными пространствами	см. в таблице 29
3	11	2,50			
4	16	17,00			
6	7,10,18,19,21	17,20			
8	15,16,19,22-24	16,70			
9	9,10,15,28,29	18,70			
10	1-3,11,13-16	37,30			
11	2,6,9,10,12,14,20	44,90			
12	4,5,7-11,24,25,30,38,39,41,42	62,90			
Итого по ОЗУ		243,70			
5	14-20	14,00	защитные леса, леса, расположенные в защитных полосах лесов	участки лесов вокруг сельских населённых пунктов и садовых товариществ	см. в таблице 29
6	1-5	7,70			
2	16	6,00	эксплуатационные леса	участки лесов вокруг сельских населённых пунктов и садовых товариществ	см. в таблице 29
3	6,8-10,14,23,24	47,60			
4	10-13,15	22,40			
5	3-13	35,90			
6	6,12-17,36	14,20			
Итого по ОЗУ		147,80			
Всего по урочищу		515,70			
Всего по участковому лесничеству		4200,40			
Махринское участковое лесничество					
урочище Махринское					
1	8	3,10	эксплуатационные леса	берегозащитные участки лесов	см. в таблице 29

№ кв.	№ выдела	Площадь, га	Целевое назначение, категория защитных лесов	Наименование ОЗУ	Ограничения
1	2	3	4	5	6
2	1,3,4,12	19,40			
3	4,8,9	4,50			
6	1	3,40			
7	1-3,5,7,14,18,19,25,30,33	20,00			
11	1,2	4,00			
22	1,2,4	5,70			
56	1-13,15,16,18	41,60			
81	26	7,50			
82	18	4,40			
57	15	2,50			
95	1	2,90			
96	7	2,90			
97	22	8,70			
102	5	2,00			
Итого по ОЗУ		132,60			
44	5	5,30	эксплуатационные леса	генетическое резерваты	см. в таблице 29
Итого по ОЗУ		5,30			
30	5,9,14	20,50	эксплуатационные леса	места обитания редких и находящихся под угрозой исчезновения диких животных	см. в таблице 29
31	1	2,60			
32	11,12	20,70			
Итого по ОЗУ		43,80			
100	2,3,6,10,14,15,20-22,25,30	13,30	защитные леса, леса, расположенные в защитных полосах лесов	опушки лесов, граничащие с безлесными пространствами	см. в таблице 29
Итого по ОЗУ		13,30			
49	19	1,00	эксплуатационные леса	орехоплодные уч-ки	см. в таблице 29
Итого по ОЗУ		1,00			
4	2,3,5-12	21,40	эксплуатационные леса	тальники	см. в таблице 29
Итого по ОЗУ		21,40			
40	11,12,16-19,21,22,24	24,60	эксплуатационные леса	участки лесов вокруг глухари-	см. в таблице 29

№ кв.	№ выдела	Площадь, га	Целевое назначение, категория защитных лесов	Наименование ОЗУ	Ограничения
1	2	3	4	5	6
51	39,41-43,45,47,48	14,00		ных токов	
66	1,2,4,5-9,11,13-18,22	45,30			
Итого по ОЗУ		83,90			
29	12,13,15-17	26,10	эксплуатационные леса	участки леса, заселенные барсуками	см. в таблице 29
Итого по ОЗУ		26,10			
Всего по урочищу		327,40			
урочище Пламя					
1	1,2,7,21-23	22,00	эксплуатационные леса	берегозащитные участки лесов	см. в таблице 29
2	19,20,22,28-30	11,00			
4	13	0,40			
5	13-17	5,00			
6	1,2,4,5,7,11,13,16,17,19,21,22	21,00			
7	1-3,5,6	11,00			
8	1,8	6,00			
9	17-20,22,23,29	16,00			
13	9,33	3,60			
14	19-24	15,00	эксплуатационные леса	берегозащитные участки лесов	см. в таблице 29
15	2,4,6,11,15,16,18,19,23-25	25,00			
16	9,15-21	10,00			
17	22,28,31,32	17,00			
18	10-12,22,32-34,39,40,59,60	30,00			
20	1-5,25	24,00			
21	1-4,6,7,9,11,12,23	33,00			
22	1,2,4,8-11,14	13,00			
24	14,17,18	6,00			
25	16	5,00			
26	13,15	10,00			
27	1-5,7	8,00			
Итого по ОЗУ		292,00			

№ кв.	№ выдела	Площадь, га	Целевое назначение, категория защитных лесов	Наименование ОЗУ	Ограничения		
1	2	3	4	5	6		
23	8-10,25-27	5,60	защитные леса, леса, расположенные в защитных полосах лесов	небольшие участки лесов, расположенные среди безлесных пространств	см. в таблице 29		
Итого по ОЗУ		5,60					
19	3,4,17,18	5,80	защитные леса, леса, расположенные в защитных полосах лесов	опушки лесов, граничащие с безлесными пространствами	см. в таблице 29		
20	26,27	3,30					
24	22,23	3,20					
27	10,11	1,50					
1	3,6,8,16,19,26,28,29	20,50	эксплуатационные леса			опушки лесов, граничащие с безлесными пространствами	см. в таблице 29
2	4-7,13,14,17,21,31	30,90					
4	11	3,50					
5	18,19	4,40					
6	9,26	9,40					
7	8,10,12-16,18	18,90					
8	4,6	2,70					
9	7,8,27,28	21,00	эксплуатационные леса	опушки лесов, граничащие с безлесными пространствами	см. в таблице 29		
10	1,2,4,7-11,22-24	28,10					
11	4,10,11,17,18	19,60					
12	3,11,16,20	8,20					
13	3,6	9,70					
14	2,3,6,7,9-11,14,17	45,30					
15	5,7,26	10,20					
16	12,22-24,26	19,20					
17	6,10-12,15,17,18,25,26,34-38	44,10					
18	19,20,23-25,27,37,38,41,54	53,60					
19	1,2,5-9,11-14,16	53,60					
21	19	5,30					
23	1,2,13,14,17,18,21,22	17,30					
24	6,10-12,15,16,19-21,24-27,30-33	42,40					
27	14,15	15,80					

№ кв.	№ выдела	Площадь, га	Целевое назначение, категория защитных лесов	Наименование ОЗУ	Ограничения
1	2	3	4	5	6
Итого по ОЗУ		497,50			
25	3	0,40	защитные леса, леса, расположенные в защитных полосах лесов	участки лесов вокруг сельских населённых пунктов и садовых товариществ	см. в таблице 29
27	8,9	1,30			
Итого по ОЗУ		1,70			
Всего по урочищу		796,80			
Всего по участковому лесничеству		1124,20			
Всего по Александровскому лесничеству		15586,30			

Перечень особо защитных участков лесов в Александровском лесничестве

№ п/п	Наименование особо защитных участков лесов по состоянию до принятия Лесного кодекса РФ (до 2006 г.)	Наименование особо защитных участков леса в редакции Лесного кодекса РФ (после 2006 г.)
1	2	3
1	Участки леса у истоков рек и речек	Берегозащитные участки лесов
2	Леса по оврагам	
3	Участки леса на оврагах со склоном 25°	
4	Берегозащитные участки леса	
5	Опушки леса по границам с безлесными пространствами	Опушки лесов, граничащие с безлесными пространствами
6	Опушки леса, примыкающие к дорогам	
7	Участки леса вокруг населённых пунктов и садовых товариществ	Участки леса вокруг населённых пунктов и садовых товариществ
8	Небольшие участки лесов, расположенные среди безлесных пространств	Небольшие участки лесов, расположенные среди безлесных пространств
9	Участки леса, вокруг глухариных токов	Участки лесов, вокруг глухариных токов
10	Участки лесов вокруг естественных солонцов	Участки лесов вокруг естественных солонцов
11	Полосы леса по берегам рек, заселённых бобрами	Места обитания редких и находящихся под угрозой исчезновения диких животных
	Участки леса, заселённые барсуками	
12	Медоносные участки лесов	Медоносные участки лесов
13	Генетические резерваты	Другие особо защитные участки лесов, предусмотренные лесоустроительной инструкцией
14	Тальники	

Ограничения по видам особо защитных участков лесов

№ п/п	Виды особо защитных участков лесов	Ограничения использования лесов
1	2	3
1.	Берегозащитные участки лесов, опушки лесов, граничащие с безлесными пространствами, места обитания редких и находящихся под угрозой исчезновения диких животных, другие особо защитные участки лесов, предусмотренные лесоустроительной инструкцией	<p>Запрещаются:</p> <ol style="list-style-type: none"> 1) проведение сплошных рубок лесных насаждений, за исключением случаев, предусмотренных частью 5.1 статьи 21 Лесного кодекса Российской Федерации, и случаев, если выборочные рубки не обеспечивают замену лесных насаждений, утрачивающих свои средообразующие, водоохранные, санитарно-гигиенические, оздоровительные и иные полезные функции, на лесные насаждения, обеспечивающие сохранение целевого назначения защитных лесов и выполняемых ими полезных функций; 2) ведение сельского хозяйства, за исключением сенокосения и пчеловодства; 3) строительство и эксплуатация объектов капитального строительства, за исключением линейных объектов и гидротехнических сооружений. <p>На особо защитных участках лесов проведение выборочных рубок допускается только в целях вырубki погибших и поврежденных лесных насаждений.</p> <p>На особо защитных участках лесов запрещается осуществление деятельности, несовместимой с их целевым назначением и полезными функциями.</p>

Примечание: местоположение и площадь ОЗУЛ указывается при их проектировании лесоустройством.

3.3. Ограничения по видам использования лесов

Как указывалось, ранее (глава 1), на территории лесничества законодательно допустимы следующие виды планируемого использования лесов:

- заготовка древесины;
- заготовка живицы;
- заготовка и сбор недревесных лесных ресурсов;
- заготовка пищевых лесных ресурсов и сбор лекарственных растений;
- осуществление видов деятельности в сфере охотничьего хозяйства;
- ведение сельского хозяйства;
- осуществление рыболовства, за исключением любительского рыболовства;
- осуществление научно-исследовательской деятельности, образовательной деятельности;
- осуществление рекреационной деятельности;
- создание лесных плантаций и их эксплуатация;
- выращивание лесных плодовых, ягодных, декоративных растений, лекарственных растений;
- создание лесных питомников и их эксплуатация;
- осуществление геологического изучения недр, разведка и добыча полезных ископаемых;
- строительство и эксплуатация водохранилищ и иных искусственных водных объектов, создание и расширение морских и речных портов, строительство, реконструкция и эксплуатация гидротехнических сооружений;
- строительство, реконструкция, эксплуатация линейных объектов;
- создание и эксплуатация объектов лесоперерабатывающей инфраструктуры;
- осуществление религиозной деятельности;
- изыскательские работы.

Ограничения по видам использования лесов приведено в таблице 30.

Виды ограничения использования лесов

№ п/п	Виды использования лесов	Ограничения
1.	Заготовка древесины	<p>Запрещается:</p> <ul style="list-style-type: none"> – оставление завалов (включая срубленные и оставленные на лесосеке деревья) и срубленных зависших деревьев, повреждение или уничтожение подроста, подлежащего сохранению; – уничтожение или повреждение граничных, квартальных, лесосечных и других столбов и знаков; – рубка и повреждение деревьев, не предназначенных для рубки и подлежащих сохранению в соответствии с Правилами заготовки древесины и лесным законодательством Российской Федерации, в том числе источников обсеменения и плюсовых деревьев. <p>Не допускается:</p> <ul style="list-style-type: none"> – использование русел рек и ручьев в качестве трасс волоков и лесных дорог; – повреждение лесных насаждений, растительного покрова и почв, захламление лесов промышленными и иными отходами за пределами лесосеки на смежных с ними 50-метровых полосах; – повреждение дорог, мостов, просек, осушительной сети, дорожных, гидромелиоративных и других сооружений, русел рек и ручьев; – заготовка древесины по истечении разрешенного срока (включая предоставление отсрочки), а также заготовка древесины после приостановления или прекращения права пользования лесным участком; – оставление не вывезенной в установленный срок (включая предоставление отсрочки) древесины на лесосеке; – вывозка, трелевка древесины в места, не предусмотренные проектом освоения лесов или технологической картой лесосечных работ; – невыполнение или несвоевременное выполнение работ по очистке лесосеки; – уничтожение верхнего плодородного слоя почвы, вне волоков и погрузочных площадок. <p>В лесах, расположенных в орехово-промысловых зонах, запрещается заготовка древесины.</p>

№ п/п	Виды использования лесов	Ограничения
2.	Заготовка и сбор недревесных лесных ресурсов	<p>Запрещается:</p> <ul style="list-style-type: none"> – осуществлять заготовку и сбор недревесных лесных ресурсов видов растений, занесенных в Красную Книгу Российской Федерации, Красную Книгу Забайкальского края, которые признаются наркотическими средствами в соответствии Федеральным законом от 08 января 1998 года № 3-ФЗ «О наркотических средствах и психотропных веществах»; – рубка растущих деревьев для заготовки бересты, веточного корма, сосновых, пихтовых, еловых лап, древесной зелени; – заготовка пневого осмола на противозерозионных лесах, на берегозащитных, почвозащитных участках лесов, расположенных вдоль водных объектов, склонов оврагов, а также в молодняках с полнотой 0,8-1,0 и несомкнувшихся лесных культурах; – сбор подстилки в лесах, выполняющих функции защиты природных и иных объектов.
3.	Заготовка пищевых лесных ресурсов и сбор лекарственных растений	<p>Запрещается:</p> <ul style="list-style-type: none"> – осуществлять заготовку и сбор грибов и дикорастущих растений, виды которых занесены в Красную Книгу Российской Федерации, Красную Книгу Забайкальского края, или которые признаются наркотическими средствами в соответствии Федеральным законом от 08 января 1998 года № 3-ФЗ «О наркотических средствах и психотропных веществах». <p>Не допускается:</p> <ul style="list-style-type: none"> – осуществлять использование лесов способами, ведущими к истощению ресурсов, имеющими негативное воздействие на состояние и воспроизводство лесов, водных объектов; – рубка деревьев и кустарников при заготовке орехов, а также применение способов, приводящих к их повреждению; – вырывать растения с корнями, повреждать листья и корневища; – рубка плодоносящих деревьев и обрезка ветвей для заготовки плодов; – заготавливать лекарственные растения в объемах, не обеспечивающих своевременное восстановление растений и воспроизводство запасов сырья.

№ п/п	Виды использования лесов	Ограничения
4.	Осуществление видов деятельности в сфере охотничьего хозяйства	<p>Запрещается:</p> <ul style="list-style-type: none"> – в лесах, расположенных в лесопарковой, в городских лесах; – осуществление видов деятельности в сфере охотничьего хозяйства, если осуществление указанных видов деятельности влечет за собой проведение рубок лесных насаждений или создание объектов охотничьей инфраструктуры. <p>Не допускается:</p> <ul style="list-style-type: none"> – нанесение вреда окружающей среде и здоровью человека; – осуществление биотехнических мероприятий способами, вызывающими возникновение эрозии почв, негативное воздействие на состояние и воспроизводство лесов, а также на состояние водных и других природных объектов; – нарушение прав и законных интересов других лиц, использующих леса для других целей, предусмотренных лесным законодательством.
5.	Ведение сельского хозяйства	<p>Запрещается:</p> <ul style="list-style-type: none"> – в лесах, расположенных в водоохраных зонах, за исключением сенокосения, пчеловодства и товарной аквакультуры (товарного рыбоводства); – в лесах, расположенных в лесопарковых зонах; – в лесах, расположенных в зеленых зонах, за исключением сенокосения и пчеловодства, а также запрещено возведение изгородей в целях сенокосения и пчеловодства; – в городских лесах; – на заповедных лесных участках; – на особо защитных участках лесов, указанных в части 3 статьи 119 Лесного кодекса, за исключением сенокосения и пчеловодства; – в границах прибрежных защитных полос распашка земель, выпас сельскохозяйственных животных и организация для них летних лагерей, ванн. <p>Не допускается:</p> <ul style="list-style-type: none"> – выпас сельскохозяйственных животных на участках: занятых лесными культурами, естественными молодняками ценных древесных пород, насаждениями с развитым жизнеспособным подростом; – выпас сельскохозяйственных животных на участках селекционно-лесосеменных, сосновых, елово-пихтовых,

№ п/п	Виды использования лесов	Ограничения
		<p>ивовых, твердолиственных, орехоплодных плантаций;</p> <ul style="list-style-type: none"> – выпас сельскохозяйственных животных на участках с проектируемыми мероприятиями по содействию естественному лесовосстановлению и лесовосстановлению хвойными и твердолиственными породами; – выпас сельскохозяйственных животных на участках с легкоразмываемыми и развеиваемыми почвами.
5.1	<p>Осуществление рыболовства, за исключением любительского рыболовства</p>	<p>При использовании лесов для осуществления рыболовства не допускается:</p> <ul style="list-style-type: none"> – повреждение лесных насаждений, растительного покрова и почв за пределами предоставленного лесного участка; – захламление предоставленного лесного участка и территории за его пределами строительным и бытовым мусором, отходами древесины; – загрязнение площади предоставленного лесного участка и территории за его пределами химическими и радиоактивными веществами.
6.	<p>Осуществление научно-исследовательской, образовательной деятельности</p>	<p>Не допускается:</p> <ul style="list-style-type: none"> – повреждение лесных насаждений, растительного покрова и почв за пределами предоставленного лесного участка; – захламление предоставленного лесного участка и территории за его пределами строительным и бытовым мусором, отходами древесины, иными видами отходов; – загрязнение площади предоставленного лесного участка и территории за его пределами химическими и радиоактивными веществами.
7.	<p>Осуществление рекреационной деятельности</p>	<p>Запрещается:</p> <ul style="list-style-type: none"> – осуществление рекреационной деятельности способами, наносящими вред окружающей среде и здоровью человека; – препятствовать праву граждан пребывать в лесах; – в лесах, расположенных в водоохраных зонах, установленных в соответствии с водным законодательством, строительство и эксплуатация объектов капитального строительства, за исключением велосипедных и беговых дорожек; – в лесах, расположенных в лесопарковых зонах, строительство объектов капитального строительства, за исключением велосипедных и беговых дорожек;

№ п/п	Виды использования лесов	Ограничения
		<ul style="list-style-type: none"> – в лесах, расположенных в зеленых зонах строительство и эксплуатация объектов капитального строительства; – в ценных лесах строительство и эксплуатация объектов капитального строительства, за исключением велосипедных и беговых дорожек. <p>Не допускается:</p> <ul style="list-style-type: none"> – повреждение лесных насаждений, растительного покрова и почв за пределами предоставленного; – захламливание площади предоставленного лесного участка и прилегающих территорий за пределами предоставленного лесного участка бытовым мусором, иными видами отходов; – проезд транспортных средств и иных механизмов по произвольным, неустановленным маршрутам; – выборочные и сплошные рубки лесных насаждений для возведения некапитальных строений, сооружений, не связанных с созданием лесной инфраструктуры.
8.	Создание лесных плантаций и их эксплуатация	<p>Запрещается:</p> <ul style="list-style-type: none"> – использование лесов, расположенных в водоохраных зонах, лесов, выполняющих функции защиты природных и иных объектов, ценных лесов и лесов, расположенных на особо защитных участках лесов.
9.	Выращивание лесных плодовых, ягодных, декоративных растений, лекарственных растений	<p>Запрещается:</p> <ul style="list-style-type: none"> – использование лесных участков, на которых встречаются виды растений, занесенные в Красную книгу Российской Федерации, Красную книгу Забайкальского края.
10.	Создание лесных питомников и их эксплуатация	<p>Не допускается:</p> <ul style="list-style-type: none"> – нерайонированные семена лесных растений; – семена лесных растений, сортовые или посевные качества, которых не проверено или не соответствуют требованиям национальных стандартов в сфере лесного семеноводства; – использование лесных участков, на которых встречаются виды растений, занесенных в Красную книгу Российской Федерации, Красную книгу Забайкальского края.
11.	Осуществ-	Запрещается:

№ п/п	Виды использования лесов	Ограничения
	ление геологического изучения недр, разведки и добычи полезных ископаемых	<ul style="list-style-type: none"> – разведка и добыча полезных ископаемых в лесах, расположенных в лесопарковой зоне, в городских лесах; – в лесах, расположенных в зеленых зонах разработка месторождений полезных ископаемых, за исключением случаев, предусмотренных ч. 1 ст. 8.2 Федерального закона от 04 декабря 2006 года № 201-ФЗ «О введении в действие Лесного кодекса Российской Федерации»; – валка деревьев и расчистка лесных участков от древесной растительности с помощью бульдозеров, захламление древесными остатками приграничных полос и опушек; – повреждение стволов и скелетных корней опушечных деревьев; – хранение свежесрубленной древесины в лесу в летний период без специальных мер защиты; – затопление и длительное подтопление лесных насаждений; – повреждение лесных насаждений, растительного покрова и почв за пределами предоставленного лесного участка; – захламление лесов строительными, промышленными, древесными, бытовыми и иными отходами, мусором; – загрязнение площади предоставленного лесного участка и территории за его пределами химическими и радиоактивными веществами; – проезд транспортных средств и иных механизмов по произвольным, неустановленным маршрутам, в том числе за пределами предоставленного лесного участка; – строительство и эксплуатация объектов капитального строительства, за исключением объектов, необходимых для геологического изучения, разведки и добычи нефти и природного газа в лесах, расположенных в водоохранных зонах, установленных в соответствии с водным законодательством; – строительство и эксплуатация объектов капитального строительства в ценных лесах. <p>Допускается:</p> <ul style="list-style-type: none"> – строительство, реконструкция, капитальный ремонт, ввод в эксплуатацию и вывод из эксплуатации объектов капитального строительства, не связанных с созданием лесной инфраструктуры, на землях лесного фонда; – выборочные рубки и сплошные рубки деревьев, ку-

№ п/п	Виды использования лесов	Ограничения
		<p>старников, лиан, в том числе в охранных зонах и санитарно-защитных зонах, предназначенных для обеспечения безопасности граждан и создания необходимых условий для эксплуатации соответствующих объектов.</p> <p>Выборочные рубки и сплошные рубки деревьев, кустарников, лиан допускаются в случаях, если строительство, реконструкция, капитальный ремонт и эксплуатация объектов капитального строительства, не связанных с созданием лесной инфраструктуры, не запрещены или не ограничены в соответствии с законодательством Российской Федерации.</p> <p>Объекты капитального строительства по истечении сроков выполнения соответствующих работ подлежат сносу, консервации или ликвидации в соответствии с законодательством о недрах.</p>
12	<p>Строительство и эксплуатация водохранилищ и иных искусственных водных объектов, создание и расширение морских и речных портов, строительство, реконструкция и эксплуатация гидротехнических сооружений</p>	<p>Запрещается:</p> <ul style="list-style-type: none"> – в лесах, расположенных в водоохраных зонах, установленных в соответствии с водным законодательством, строительство и эксплуатация объектов капитального строительства, за исключением гидротехнических сооружений; – в лесах, расположенных в лесопарковых зонах, строительство объектов капитального строительства, за исключением гидротехнических сооружений; – в лесах, расположенных в зеленых зонах, строительство и эксплуатация объектов капитального строительства, за исключением гидротехнических сооружений; – в ценных лесах строительство и эксплуатация объектов капитального строительства, за исключением гидротехнических сооружений. <p>Разрешается строительство, реконструкция, капитальный ремонт, ввод в эксплуатацию и вывод из эксплуатации объектов капитального строительства, не связанных с созданием лесной инфраструктуры, на землях лесного фонда.</p> <p>Допускается:</p> <ul style="list-style-type: none"> – выборочные рубки и сплошные рубки деревьев, кустарников, лиан, в том числе в охранных зонах и санитарно-защитных зонах, предназначенных для обеспечения безопасности граждан и создания необходимых условий для эксплуатации соответствующих объектов.

№ п/ п	Виды использования лесов	Ограничения
		<p>Выборочные рубки и сплошные рубки деревьев, кустарников, лиан в случаях, если строительство, реконструкция, капитальный ремонт и эксплуатация объектов капитального строительства, не связанных с созданием лесной инфраструктуры, не запрещены или не ограничены в соответствии с законодательством Российской Федерации.</p> <p>Объекты капитального строительства, не связанные с созданием лесной инфраструктуры и являющиеся гидротехническими сооружениями, по окончании срока их эксплуатации подлежат сносу, консервации или ликвидации в соответствии с водным законодательством и законодательством о безопасности гидротехнических сооружений.</p>
13.	Строительство, реконструкция, эксплуатация линейных объектов	<p>Запрещается:</p> <ul style="list-style-type: none"> – повреждение лесных насаждений, растительного покрова и почв за пределами предоставленного лесного участка и соответствующей охранной зоны; – хранение свежесрубленной древесины в лесу в летний период без специальных мер защиты; – захламление прилегающих территорий за пределами предоставленного лесного участка строительным и бытовым мусором, отходами древесины, иными видами отходов; – загрязнение площади предоставленного лесного участка и территории за его пределами химическими и радиоактивными веществами; – проезд транспортных средств и иных механизмов по произвольным, неустановленным маршрутам за пределами предоставленного лесного участка; – в лесах, расположенных в лесопарковых зонах строительство объектов капитального строительства; – в лесах, расположенных в зеленых зонах, строительство и эксплуатация объектов капитального строительства, за исключением линий связи, линий электропередачи, подземных трубопроводов; – в ценных лесах запрещаются строительство и эксплуатация объектов капитального строительства, за исключением линейных объектов. <p>Разрешается строительство, реконструкция, капитальный ремонт, ввод в эксплуатацию и вывод из эксплуатации</p>

№ п/п	Виды использования лесов	Ограничения
		<p>объектов капитального строительства, не связанных с созданием лесной инфраструктуры, на землях лесного фонда.</p> <p>Допускаются:</p> <p>Выборочные рубки и сплошные рубки деревьев, кустарников, лиан, в том числе в охранных зонах и санитарно-защитных зонах, предназначенных для обеспечения безопасности граждан и создания необходимых условий для эксплуатации соответствующих объектов.</p> <p>Выборочные рубки и сплошные рубки деревьев, кустарников, лиан допускаются в случаях, если строительство, реконструкция, капитальный ремонт и эксплуатация объектов капитального строительства, не связанных с созданием лесной инфраструктуры, не запрещены или не ограничены в соответствии с законодательством Российской Федерации.</p>
14.	Создание и эксплуатация объектов лесоперерабатывающей инфраструктуры	<p>Запрещается:</p> <ul style="list-style-type: none"> – создание лесоперерабатывающей инфраструктуры в защитных лесах. <p>Не допускается:</p> <ul style="list-style-type: none"> – повреждение лесных насаждений, растительного покрова и почв за пределами предоставленного лесного участка; – захламление прилегающих территорий за пределами предоставленного лесного участка строительным и бытовым мусором, отходами древесины, иными видами отходов; – загрязнение площади предоставленного лесного участка и территории за его пределами химическими и радиоактивными веществами; – проезд транспортных средств и иных механизмов по произвольным, неустановленным маршрутам за пределами предоставленного лесного участка и соответствующей охранной зоны; – использование участка с нарушением поверхностного и внутрисочвенного стока вод, затопление или заболачивание лесных участков вдоль дорог. <p>Разрешается строительство, реконструкция, капитальный ремонт, ввод в эксплуатацию и вывод из эксплуатации объектов капитального строительства, не связанных с</p>

№ п/ п	Виды использования лесов	Ограничения
		<p>созданием лесной инфраструктуры, на землях лесного фонда</p> <p>Сплошные рубки лесных насаждений для строительства, реконструкции, капитального ремонта объектов капитального строительства не допускаются.</p>
15.	Осуществление религиозной деятельности	<p>Запрещается:</p> <ul style="list-style-type: none"> – захламление участка бытовыми отходами; – проезд транспорта по произвольным маршрутам; – повреждение лесных насаждений. <p>Разрешается строительство, реконструкция, капитальный ремонт, ввод в эксплуатацию и вывод из эксплуатации объектов капитального строительства, не связанных с созданием лесной инфраструктуры, на землях лесного фонда.</p> <p>В лесах, расположенных в водоохраных зонах, установленных в соответствии с водным законодательством, в лесопарковых и зеленых зонах и ценных лесах запрещается строительство и эксплуатация объектов капитального строительства.</p> <p>Сплошные рубки лесных насаждений для строительства, реконструкции, капитального ремонта объектов капитального строительства не допускаются.</p>

Приложение 1. Законодательные акты Российской Федерации

1. Конституция Российской Федерации (принята всенародным голосованием 12.12.1993 с изменениями, одобренными в ходе общероссийского голосования 01.07.2020).

2. Лесной кодекс Российской Федерации» от 04.12.2006 № 200-ФЗ (с изменениями).

3. Федеральный закон от 04.12.2006 № 201-ФЗ «О введении в действие Лесного кодекса Российской Федерации» (с изменениями).

4. Водный кодекс Российской Федерации» от 03.06.2006 № 74-ФЗ (с изменениями).

5. Федеральный закон от 10.01.2002 № 7-ФЗ «Об охране окружающей среды» (с изменениями).

6. Федеральный закон от 14.03.1995 № 33-ФЗ «Об особо охраняемых природных территориях» (с изменениями).

7. Федеральный закон от 24.04.1995 № 52-ФЗ «О животном мире» (с изменениями).

8. Федеральный закон от 24.07.2009 № 209-ФЗ «Об охоте и о сохранении охотничьих ресурсов, и о внесении изменений в отдельные законодательные акты Российской Федерации» (с изменениями).

9. Федеральный закон от 19.07.1997 № 109-ФЗ «О безопасном обращении с пестицидами и агрохимикатами» (с изменениями).

10. Федеральный закон от 21.07.1997 № 117-ФЗ «О безопасности гидротехнических сооружений» (с изменениями).

11. Федеральный закон от 31.03.1999 № 69-ФЗ «О газоснабжении в Российской Федерации» (с изменениями).

12. Федеральный закон от 24.11.1996 № 132-ФЗ «Об основах туристской деятельности в Российской Федерации» (с изменениями).

13. Федеральный закон от 24.07.2007 № 221-ФЗ «О кадастровой деятельности» (с изменениями).

14. Федеральный закон от 17.12.1997 № 149-ФЗ «О семеноводстве» (с изменениями).

15. Федеральный закон от 21.12.1994 № 69-ФЗ «О пожарной безопасности».

16. Федеральный закон от 22.12.2020 № 454-ФЗ «О внесении изменений в отдельные законодательные акты Российской Федерации в части совершенствования деятельности в области пожарной безопасности».

17. Федеральный закон от 30.12.2020 № 494-ФЗ «О внесении изменений в Градостроительный кодекс Российской Федерации и отдельные законодательные акты Российской Федерации в целях обеспечения комплексного развития территорий».

18. Федеральный закон от 08.12.2020 № 429-ФЗ «О внесении изменений в отдельные законодательные акты Российской Федерации».

19. Федеральный закон от 22.07.2008 № 123-ФЗ «Технический регламент о требованиях пожарной безопасности».

20. Постановление Правительства Российской Федерации от 18.12.2020 № 2164 «О внесении изменений в приложение № 4 к особенностям возмещения вреда, причиненного лесам и находящимся в них природным объектам вследствие нарушения лесного законодательства».

21. Постановление Правительства Российской Федерации от 18.03.2021 № 409 «О внесении изменений в Правила эксплуатации единой государственной автоматизированной информационной системы учета древесины и сделок с ней».

22. Постановление Правительства Российской Федерации от 03.10.1998 № 1151 «Об утверждении Положения о формировании и использовании федерального фонда семян лесных растений» (с изменениями).

23. Постановление Правительства Российской Федерации от 07.10.2020 № 1614 «Об утверждении Правил пожарной безопасности в лесах».

24. Распоряжение Правительства Российской Федерации от 19.07.2019 № 1605-р «Об утверждении нормативов обеспеченности субъекта Российской Федерации лесопожарными формированиями, пожарной техникой и оборудованием, противопожарным снаряжением и инвентарем, иными средствами предупреждения и тушения лесных пожаров».

25. Постановление Правительства Российской Федерации от 16.04.2011 № 281 «О мерах противопожарного обустройства лесов».

26. Постановление Правительства Российской Федерации от 17.05.2011 № 376 «О чрезвычайных ситуациях в лесах, возникших вследствие лесных пожаров».

27. Постановление Правительства Российской Федерации от 17.05.2011 № 377 «Об утверждении Правил разработки и утверждения плана тушения лесных пожаров и его формы».

28. Постановление Правительства Российской Федерации от 18.05.2011 № 378 «Об утверждении Правил разработки сводного плана тушения лесных пожаров на территории субъекта Российской Федерации».

29. Постановление Правительства Российской Федерации от 18.08.2011 № 687 «Об утверждении Правил осуществления контроля за достоверностью сведений о пожарной опасности в лесах и лесных пожарах».

30. Постановление Правительства Российской Федерации от 09.02.2017 № 157 «Об утверждении Положения о формировании штабов по координации деятельности по тушению лесных пожаров».

31. Распоряжение Правительства Российской Федерации от 17.07.2012 № 1283-р «Об утверждении Перечня объектов лесной инфраструктуры для защитных лесов, эксплуатационных лесов и резервных лесов» (с изменениями).

32. Постановление Правительства Российской Федерации от 09.12.2020 № 2047 «Об утверждении Правил санитарной безопасности в лесах».

33. Постановление Правительства Российской Федерации от 06.12.2021 № 2214 «Об утверждении формы электронного сопроводительного документа на транспортировку древесины и продукции ее переработки, состава сведений, включаемых в электронный сопроводительный документ на транспортировку

древесины и продукции ее переработки, также требований к формату и порядку заполнения электронного сопроводительного документа на транспортировку древесины и продукции ее переработки и о признании утратившим силу постановления Правительства Российской Федерации от 16 октября 2020 г. № 1696».

34. Постановление Правительства Российской Федерации от 30.11.2021 № 2128 «О порядке определения характеристик древесины и учета древесины».

35. Постановление Правительства Российской Федерации от 30.07.2020 № 1143 «О внесении изменений в некоторые акты Правительства Российской Федерации по вопросам рубки деревьев и кустарников».

36. Постановление Правительства Российской Федерации от 21.09.2020 № 1509 «Об особенностях использования, охраны, защиты, воспроизводства лесов, расположенных на землях сельскохозяйственного назначения».

37. Постановление Правительства Российской Федерации от 12.11.2020 № 1822 «О внесении изменений в некоторые акты Правительства Российской Федерации в части нормативно-правового регулирования в сфере недропользования».

38. Постановление Правительства Российской Федерации от 28.01.2015 № 55 «О порядке эксплуатации единой государственной автоматизированной информационной системы учета древесины и сделок с ней».

39. Приказ Минприроды России от 27.07.2020 № 491 «Об утверждении Порядка ведения государственного лесного реестра».

40. Приказ Минприроды России от 28.03.2014 № 161 «Об утверждении видов средств предупреждения и тушения лесных пожаров, нормативов обеспеченности данными средствами лиц, использующих леса, норм наличия средств предупреждения и тушения лесных пожаров при использовании лесов» (с изменениями).

41. Приказ Минприроды России от 11.03.2019 № 150 «Об утверждении порядка отнесения земель, предназначенных для лесовосстановления, к землям, на которых расположены леса, и формы соответствующего акта».

42. Приказ Минприроды России от 18.08.2014 № 367 «Об утверждении Перечня лесорастительных зон Российской Федерации и Перечня лесных районов Российской Федерации».

43. Приказ Минприроды России от 22.10.2020 № 846 «Об утверждении примерного перечня мероприятий по осуществлению отдельных полномочий Российской Федерации в области водных отношений, переданных органам государственной власти субъектов Российской Федерации».

44. Приказ Минприроды России от 09.01.2017 № 1 «Об утверждении Порядка лесозащитного районирования».

45. Приказ Минприроды России от 01.12.2020 № 993 «Об утверждении Правил заготовки древесины и особенностей заготовки древесины в лесничествах, лесопарках, указанных в статье 23 Лесного кодекса Российской Федерации».

46. Приказ Минприроды России от 31.01.2022 № 54 «Об утверждении Правил использования лесов для создания и эксплуатации объектов лесоперерабатывающей инфраструктуры».

47. Приказ Минприроды России от 30.07.2020 № 534 «Об утверждении Правил ухода за лесами».

48. Приказ Минприроды России от 19.02.2015 № 58 «Об утверждении порядка формирования и использования страховых фондов семян лесных растений».

49. Приказ Минприроды России от 02.07.2020 № 408 «Об утверждении Правил использования лесов для ведения сельского хозяйства и Перечня случаев использования лесов для ведения сельского хозяйства без предоставления лесного участка и с установлением или без установления сервитута, публичного сервитута».

50. Приказ Минприроды России от 29.12.2021 № 1024 «Об утверждении Правил лесовосстановления, формы, состава, порядка согласования проекта лесовосстановления, оснований для отказа в его согласовании, а также требований к формату в электронной форме проекта лесовосстановления».

51. Приказ Минприроды России от 27.02.2017 № 72 «Об утверждении состава лесохозяйственных регламентов, порядка их разработки, сроков их действия и порядка внесения в них изменений».

52. Приказ Минприроды России от 09.11.2020 № 909 «Об утверждении порядка использования районированных семян лесных растений основных лесных древесных пород».

53. Приказ Минприроды России от 15.11.2016 № 597 «Об утверждении Порядка организации и выполнения авиационных работ по охране лесов от пожаров и Порядка организации и выполнения авиационных работ по защите лесов».

54. Приказ Минприроды России от 10.07.2020 № 434 «Об утверждении Правил использования лесов для строительства, реконструкции, эксплуатации линейных объектов и Перечня случаев использования лесов для строительства, реконструкции, эксплуатации линейных объектов без предоставления лесного участка, с установлением или без установления сервитута, публичного сервитута».

55. Приказ Минприроды России от 07.07.2020 № 417 «Об утверждении Правил использования лесов для осуществления геологического изучения недр, разведки и добычи полезных ископаемых и Перечня случаев использования лесов в целях осуществления геологического изучения недр, разведки и добычи полезных ископаемых без предоставления лесного участка, с установлением или без установления сервитута».

56. Приказ Минприроды России от 09.11.2020 № 911 «Об утверждении Правил заготовки живицы».

57. Приказ Минприроды России от 28.07.2020 № 496 «Об утверждении Правил заготовки и сбора недревесных лесных ресурсов».

58. Приказ Минприроды России от 27.07.2020 № 487 «Об утверждении Правил использования лесов для осуществления научно-исследовательской деятельности, образовательной деятельности».

59. Приказ Минприроды России от 20.12.2021 № 978 «Об утверждении Правил лесоразведения, формы, состава, порядка согласования проекта лесоразведения, оснований для отказа в его согласовании, а также требований к формату в электронной форме проекта лесоразведения».

60. Приказ Рослесхоза от 29.03.2018 № 122 «Об утверждении Лесоустроительной инструкции» (с изменениями).

61. Приказ Минприроды России от 05.08.2022 № 510 «Об утверждении Лесоустроительной инструкции».

62. Приказ Минприроды России от 09.11.2020 № 908 «Об утверждении Правил использования лесов для осуществления рекреационной деятельности».

63. Приказ Минприроды России от 28.07.2020 № 494 «Об утверждении Правил заготовки пищевых лесных ресурсов и сбора лекарственных растений».

64. Приказ Рослесхоза от 10.01.2012 № 2 «Об утверждении Порядка реализации и транспортировки партий семян лесных растений».

65. Приказ Минприроды от 30.07.2020 № 514 «Об утверждении Порядка производства семян отдельных категорий лесных растений».

66. Приказ Минприроды от 28.07.2020 № 497 «Об утверждении Правил использования лесов для выращивания лесных плодовых, ягодных, декоративных растений, лекарственных растений».

67. Приказ Минприроды от 12.10.2021 № 737 «Об утверждении Правил создания лесных питомников и их эксплуатации».

68. Приказ Рослесхоза от 19.12.2007 № 498 «Об отнесении лесов к защитным, эксплуатационным и резервным лесам».

69. Приказ Рослесхоза от 09.04.2015 № 105 «Об установлении возрастов рубок».

70. Приказ Рослесхоза от 27.05.2011 № 191 «Об утверждении Порядка исчисления расчетной лесосеки».

71. Приказ Рослесхоза от 26.01.2022 № 22 «Об установлении лесопожарного зонирования земель лесного фонда и о признании утратившим силу приказа Федерального агентства лесного хозяйства от 05.08.2022 № 753».

72. Приказ Рослесхоза от 30.12.2010 № 527 «Об отнесении лесов на территории Владимирской области к ценным лесам, эксплуатационным лесам и установлении их границ».

73. Приказ Рослесхоза от 08.10.2015 № 353 «Об установлении лесосеменного районирования» (с изменениями).

74. Приказ Рослесхоза от 05.12.2011 № 513 «Об утверждении Перечня видов (пород) деревьев и кустарников, заготовка древесины которых не допускается».

75. Приказ Рослесхоза от 12.09.2008 № 257 «Об определении количества лесничеств на территории Владимирской области и установлении их границ».

76. Приказ Минприроды России от 27.07.2020 № 488 «Об утверждении типового договора купли-продажи лесных насаждений».

77. Приказ Минприроды России от 10.07.2020 № 435 «Об утверждении типовых договоров безвозмездного пользования лесными участками».

78. Приказ Минприроды России от 30.07.2020 № 542 «Об утверждении типовых договоров аренды лесного участка».

79. Приказ Минприроды России от 29.04.2021 № 303 «Об утверждении формы лесной декларации, порядка ее заполнения и подачи, требований к формату лесной декларации в электронной форме».

80. Приказ Минприроды России от 17.01.2022 № 23 «Об утверждении видов лесосечных работ, порядка и последовательности их выполнения, формы технологической карты лесосечных работ, формы акта заключительного осмотра лесосеки и порядка заключительного осмотра лесосеки».

81. Приказ Минприроды России от 30.07.2020 № 513 «Об утверждении Порядка государственной или муниципальной экспертизы проекта освоения лесов».

82. Приказ Минприроды России от 30.07.2020 № 535 «Об утверждении Порядка заготовки, обработки, хранения и использования семян лесных растений».

83. Приказ Минприроды России от 12.08.2020 № 590 «О внесении изменений в содержание ходатайства о переводе земель лесного фонда в другую категорию и состав прилагаемых к нему документов, утвержденные приказом Минприроды России от 25.12.2018 № 684».

84. Приказ Рослесхоза от 04.02.2022 № 37 «Об утверждении Правил предоставления из федерального бюджета субсидий федеральным бюджетным и автономным учреждениям, находящимся в ведении Федерального агентства лесного хозяйства, на иные цели».

85. Приказ Минприроды России от 25.09.2020 № 730 «О внесении изменений в виды и состав биотехнических мероприятий, а также порядок их проведения в целях сохранения охотничьих ресурсов, утвержденные приказом Министерства природных ресурсов и экологии Российской Федерации от 24.12.2010 № 560».

86. Приказ Минприроды России от 29.10.2020 № 872 «О внесении изменений в Особенности использования, охраны, защиты, воспроизводства лесов, расположенных в лесопарковых зеленых поясах, утвержденные приказом Минприроды России от 02.05.2017 № 214, и Правила использования лесов для осуществления видов деятельности в сфере охотничьего хозяйства, утвержденные приказом Минприроды России от 12.12.2017 № 661».

87. Приказ Минприроды России от 12.12.2017 № 661 «Об утверждении Правил использования лесов для осуществления видов деятельности в сфере охотничьего хозяйства и Перечня случаев использования лесов для осуществления видов деятельности в сфере охотничьего хозяйства без предоставления лесных участков».

88. Приказ Минприроды России от 09.11.2020 № 910 «Об утверждении порядка проведения лесопатологических обследований и формы акта лесопатологического обследования».

89. Приказ Минприроды России от 09.11.2020 № 912 «Об утверждении Правил осуществления мероприятий по предупреждению распространения вредных организмов».

90. Приказ Минприроды России от 09.11.2020 № 913 «Об утверждении Правил ликвидации очагов вредных организмов».

91. Приказ Минприроды России от 27.01.2022 № 49 «Об утверждении нормативов допустимого изъятия охотничьих ресурсов, нормативов биотехнических мероприятий и о признании утратившим силу приказа Министерства природных ресурсов и экологии Российской Федерации от 25 ноября 2020 г. № 965».

92. Приказ Минприроды России от 22.10.2020 № 846 «Об утверждении примерного перечня мероприятий по осуществлению отдельных полномочий Российской Федерации в области водных отношений, переданных органам государственной власти субъектов Российской Федерации».

93. Приказ Минприроды России от 05.04.2017 № 156 «Об утверждении порядка осуществления государственного лесопатологического мониторинга».

94. Приказ Минприроды России от 23.07.2014 № 276 «Об утверждении Порядка мониторинга пожарной опасности в лесах и лесных пожаров».

Приложение 2. Нормативные и правовые акты, регламентирующие виды использования лесов, предусмотренные Лесным кодексом РФ

Статья Лесного кодекса РФ	Предусмотрено Лесным кодексом РФ	Нормативные акты
1	2	3
Федеральные законы		
ст. 36	Использование лесов для осуществления видов деятельности в сфере охотничьего хозяйства	Федеральный закон от 24.07.2009 № 209-ФЗ «Об охоте и о сохранении охотничьих ресурсов, и о внесении изменений в отдельные законодательные акты Российской Федерации»
ст. 47	Использование лесов для осуществления религиозной деятельности	Федеральный закон от 26.09.1997 № 125-ФЗ «О свободе совести и о религиозных объединениях»
Постановления Правительства Российской Федерации		
ч. 3 ст. 22	Порядок подготовки и утверждения перечня приоритетных инвестиционных проектов в области освоения лесов	Федеральный закон от 25.02.1999 № 39-ФЗ «Об инвестиционной деятельности в Российской Федерации, осуществляемой в форме капитальных вложений». Постановление Правительства Российской Федерации от 21.05.2019 № 633 «О внесении изменений в Положение о подготовке и утверждении перечня приоритетных инвестиционных проектов в области освоения лесов». Постановление Правительства Российской Федерации от 23.02.2018 № 190 «О приоритетных инвестиционных проектах в области освоения лесов и об изменении и признании утратившими силу некоторых актов Правительства Российской Федерации»
ч. 3 ст. 20	Порядок реализации древесины, которая получена при использовании лесов, расположенных на землях лесного фонда, в соответствии со статьями 43-46	Постановление Правительства Российской Федерации от 23.07.2009 № 604 «О реализации древесины, которая получена при использовании лесов, расположенных на землях лесного фонда, в соответствии со статьями 43 – 46 Лесного кодекса Российской Федерации»
ст. 44	Использование лесов для строительства и эксплуатации водохранилищ, иных искусственных водных объектов, а также гидротехнических сооружений, специализированных портов	Постановление Правительства Российской Федерации от 19.01.2022 № 18 «О подготовке и принятии решения о предоставлении водного объекта в пользование»

Статья Лесного кодекса РФ	Предусмотрено Лесным кодексом РФ	Нормативные акты
1	2	3
<u>ч. 3 ст. 50</u> <u>п. 1 ст. 81</u>	Максимальный объем древесины, подлежащей заготовке лицом, группой лиц	Постановление Правительства Российской Федерации от 22.06.2007 № 395 «Об установлении максимального объема древесины, подлежащей заготовке лицом, группой лиц»
<u>ч. 3 ст. 53;</u> <u>п. 1 ст. 81</u>	Правила пожарной безопасности в лесах (в том числе порядок осуществления рубок лесных насаждений, ч. 3 ст. 16)	Постановление Правительства Российской Федерации от 07.10.2020 № 1614 «Об утверждении Правил пожарной безопасности в лесах»
<u>ч. 3 ст. 60.3;</u> <u>п. 1 ст. 81</u>	Правила санитарной безопасности в лесах (в том числе порядок осуществления рубок лесных насаждений, ч. 3 ст. 16)	Постановлением Правительства Российской Федерации от 09.12.2020 № 2047 «Об утверждении Правил санитарной безопасности в лесах»
<u>ч. 4 ст. 73;</u> <u>п. 1 ст. 81</u>	Для аренды лесного участка, находящегося в федеральной собственности, ставки платы за единицу объема лесных ресурсов и ставки платы за единицу площади лесного участка	Постановление Правительства Российской Федерации от 22.05.2007 № 310 «О ставках платы за единицу объема лесных ресурсов и ставках платы за единицу площади лесного участка, находящегося в федеральной собственности»
<u>ч. 7 ст. 91</u>	Размер платы за предоставление выписок из государственного лесного реестра и порядок ее взимания	Постановление Правительства Российской Федерации от 03.03.2007 № 138 «О размере платы за предоставление выписок из государственного лесного реестра и порядке ее взимания»
<u>ст. 96,</u> <u>п. 13 ст. 81</u>	Порядок осуществления государственного лесного контроля и надзора	Постановление Правительства Российской Федерации от 30.06.2021 № 1098 «О федеральном государственном лесном контроле (надзоре)»
<u>ч. 2 ст. 100;</u> <u>п. 1 ст. 81</u>	Таксы и методики исчисления размера вреда, причиненного лесам вследствие нарушения лесного законодательства	Постановление Правительства Российской Федерации от 29.12.2018 № 1730 «Об утверждении особенностей возмещения вреда, причиненного лесам и находящимся в них природным объектам вследствие нарушения лесного законодательства»

Статья Лесного кодекса РФ	Предусмотрено Лесным кодексом РФ	Нормативные акты
1	2	3
<u>ч.8 ст.50.6.</u> <u>п.19 ст.81</u>	Порядок эксплуатации единой государственной автоматизированной информационной системы учета древесины и сделок с ней, порядок представления информации в эту систему, формы представления информации	Постановление Правительства Российской Федерации от 28.01.2015 № 55 «О порядке эксплуатации единой государственной автоматизированной информационной системы учета древесины и сделок с ней» (с изменениями и дополнениями)
Приказы Министерства природных ресурсов и экологии Российской Федерации (Минприроды России)		
<u>ч. 3 ст. 62:</u> <u>п. 1 ст. 81</u>	Правила лесовосстановления	Приказ Минприроды России от 29.12.2021 № 1024 «Об утверждении Правил лесовосстановления, формы, состава, порядка согласования проекта лесовосстановления, оснований для отказа в его согласовании, а также требований к формату в электронной форме проекта лесовосстановления»
<u>ч. 3 ст. 46:</u> <u>п. 1 ст. 81</u>	Правила использования лесов для переработки древесины и иных лесных ресурсов	Приказ Минприроды России от 31.01.2022 № 54 «Об утверждении Правил использования лесов для создания и эксплуатации объектов лесоперерабатывающей инфраструктуры»
<u>ч. 3 ст. 64:</u> <u>п. 1 ст. 81</u>	Правила ухода за лесами (в том числе, порядок осуществления рубок лесных насаждений, ч. 3 ст. 16)	Приказ Минприроды России от 30.07.2020 № 534 «Об утверждении Правил ухода за лесами»
<u>ч. 5 ст. 112:</u> <u>п. 1 ст. 81</u>	Особенности использования, охраны, защиты, воспроизводства лесов, расположенных на особо охраняемых природных территориях	Приказ Минприроды России от 12.08.2021 № 558 «Об утверждении Особенности использования, охраны, защиты, воспроизводства лесов, расположенных на особо охраняемых природных территориях»
<u>ч. 2 ст. 64.1:</u> <u>п. 1 ст. 81</u>	Отнесение земель, предназначенных для лесовосстановления, к землям, занятым лесными насаждениями	Приказ Минприроды России от 11.03.2019 № 150 «Об утверждении порядка отнесения земель, предназначенных для лесовосстановления, к землям, на которых расположены леса, и формы соответствующего акта»
<u>ч. 5 ст. 65:</u> <u>п. 5 ст. 81</u>	Порядок использования районированных семян	Приказ Минприроды России от 09.11.2020 № 909 «Об утверждении порядка

Статья Лесного кодекса РФ	Предусмотрено Лесным кодексом РФ	Нормативные акты
1	2	3
	лесных растений основных лесных древесных пород	использования районированных семян лесных растений основных лесных древесных пород»
<u>ч. 9 ст. 91;</u> <u>п. 12 ст. 81</u>	Порядок и формы ведения государственного лесного реестра	Приказ Минприроды России от 24.12.2021 № 1007 «Об утверждении форм ведения государственного лесного реестра» Приказ Минприроды России от 15.01.2019 № 10 «Об утверждении Порядка ведения государственного лесного реестра и внесении изменений в Перечень, формы и порядок подготовки документов, на основании которых осуществляется внесение документированной информации в государственный лесной реестр и ее изменение, утвержденные приказом Минприроды России от 11 ноября 2013 № 496»
<u>ч. 7 ст. 87;</u> <u>п. 1 ст. 81</u>	Состав лесохозяйственных регламентов, порядок их разработки, сроки их действия и порядок внесения в них изменений	Приказ Минприроды России от 27.02.2017 № 72 «Об утверждении состава лесохозяйственных регламентов, порядка их разработки, сроков их действия и порядка внесения в них изменений»
<u>ч. 6 ст. 73.1</u> <u>п. 1 ст. 81</u>	Порядок подготовки и заключения договора аренды лесного участка, находящегося в государственной или муниципальной собственности, и типовая форма договора аренды лесного участка	Приказ Минприроды России от 30.07.2020 № 542 «Об утверждении типовых договоров аренды лесных участков»
<u>ч. 5 ст. 77;</u> <u>п. 1 ст. 81</u>	Порядок подготовки и заключения договора купли- продажи лесных насаждений, расположенных на землях, находящихся в государственной или муниципальной собственности, и форма примерного договора купли- продажи лесных насаждений	Приказ Минприроды России от 27.07.2020 № 488 «Об утверждении типового договора купли-продажи лесных насаждений»

Статья Лесного кодекса РФ	Предусмотрено Лесным кодексом РФ	Нормативные акты
1	2	3
<p><u>ч. 2 ст. 49;</u> <u>ч. 2 ст. 60;</u> <u>п. 1 ст. 81</u></p>	<p>Форма отчета об использовании лесов и порядок его представления. Форма отчета об охране лесов от пожаров и форма отчетов о защите лесов, порядок их представления.</p>	<p>Приказ Минприроды России от 21.08.2017 № 451 «Об утверждении перечня информации, включаемой в отчет об использовании лесов, формы и порядка представления отчета об использовании лесов, а также требований к формату отчета об использовании лесов в электронной форме».</p> <p>Приказ Минприроды России от 09.03.2017 № 78 «Об утверждении перечня информации, включаемой в отчет об охране лесов от пожаров, формы и порядка представления отчета об охране лесов от пожаров, а также требований к формату отчета об охране лесов от пожаров в электронной форме, перечня информации, включаемой в отчет о защите лесов, формы и порядка представления отчета о защите лесов, а также требований к формату отчета о защите лесов в электронной форме».</p>
<p><u>ч. 2 ст. 66;</u> <u>п. 1 ст. 81</u></p>	<p>Форма отчета о воспроизводстве лесов и лесоразведении, порядок его представления</p>	<p>Приказ Минприроды России от 21.08.2017 № 452 «Об утверждении перечня информации, включаемой в отчет о воспроизводстве лесов и лесоразведении, формы и порядка представления отчета о воспроизводстве лесов и лесоразведении, а также требований к формату отчета о воспроизводстве лесов и лесоразведении в электронной форме»</p>
<p><u>ч. 3 ст. 26;</u> <u>п. 1 ст. 81</u></p>	<p>Форма лесной декларации, порядок ее заполнения и подачи</p>	<p>Приказ Минприроды России от 29.04.2021 № 303 «Об утверждении формы лесной декларации, порядка ее заполнения и подачи, требований к формату лесной декларации в электронной форме»</p>
<p><u>ч. 1 ст. 89</u> <u>п. 1 ст. 81</u></p>	<p>Порядок государственной или муниципальной экспертизы проекта освоения лесов</p>	<p>Приказ Минприроды России от 30.07.2020 № 513 «Об утверждении Порядка государственной или муниципальной экспертизы проекта освоения лесов»</p>
<p><u>ч. 3 ст. 15</u> <u>п. 1 ст. 81</u></p>	<p>Лесорастительные зоны и лесные районы</p>	<p>Приказ Минприроды России от 18.08.2014 № 367 «Об утверждении Перечня лесорастительных зон Российской Федерации и Перечня лесных районов Российской Федерации»</p>

Статья Лесного кодекса РФ	Предусмотрено Лесным кодексом РФ	Нормативные акты
1	2	3
<u>ч. 9 ст. 29;</u> <u>п. 1 ст. 81</u>	Правила заготовки древесины (в том числе порядок осуществления рубок лесных насаждений, ч. 3 ст. 16)	Приказ Минприроды России от 01.12.2020 № 993 «Об утверждении Правил заготовки древесины и особенностей заготовки древесины в лесничествах, указанных в статье 23 Лесного кодекса Российской Федерации»
<u>ч. 4 ст. 38</u> <u>п. 1 ст. 81</u>	Правила использования лесов для ведения сельского хозяйства	Приказ Минприроды России от 02.07.2020 № 408 «Об утверждении Правил использования лесов для ведения сельского хозяйства и Перечня случаев использования лесов для ведения сельского хозяйства без предоставления лесного участка, с установлением или без установления сервитута, публичного сервитута»
<u>ч. 2 ст. 67</u> <u>п. 1 ст. 81</u>	Проведение лесоустройства	Приказ Минприроды России от 29.03.2018 № 122 «Об утверждении Лесоустроительной инструкции»
<u>ч. 5 ст. 86</u> <u>п. 1 ст. 81</u>	Состав лесного плана субъекта Российской Федерации и порядок подготовки	Приказ Минприроды России от 20.12.2017 № 692 «Об утверждении типовой формы и состава лесного плана субъекта Российской Федерации, порядка его подготовки и внесения в него изменений»
<u>ч. 5 ст. 32</u> <u>п. 1 ст. 81</u>	Правила заготовки и сбора недревесных лесных ресурсов	Приказ Минприроды России от 28.07.2020 № 496 «Об утверждении Правил заготовки и сбора недревесных лесных ресурсов»
<u>ч. 2 ст. 63;</u> <u>п. 1 ст. 81</u>	Правила лесоразведения	Приказ Минприроды России от 20.12.2021 № 978 «Об утверждении Правил лесоразведения, формы, состава, порядка согласования проекта лесоразведения, оснований для отказа в его согласовании, а также требований к формату в электронной форме проекта лесоразведения»
<u>ч. 4 ст. 31</u> <u>п. 1 ст. 81</u>	Правила заготовки живицы	Приказ Минприроды России от 09.11.2020 № 911 «Об утверждении Правил заготовки живицы»
<u>ч. 5 ст. 34</u> <u>п. 1 ст. 81</u>	Правила заготовки пищевых лесных ресурсов и сбора лекарственных растений	Приказ Минприроды России от 28.07.2020 № 494 «Об утверждении правил заготовки пищевых лесных ресурсов и сбора лекарственных растений»

Статья Лесного кодекса РФ	Предусмотрено Лесным кодексом РФ	Нормативные акты
1	2	3
<u>ч. 3 ст. 40</u> <u>п. 1 ст. 81</u>	Правила использования лесов для осуществления научно-исследовательской деятельности, образовательной деятельности	Приказ Минприроды России от 27.07.2020 № 487 «Об утверждении Правил использования лесов для осуществления научно-исследовательской деятельности, образовательной деятельности»
<u>ч. 5 ст. 41</u> <u>п. 1 ст. 81</u>	Правила использования лесов для осуществления рекреационной деятельности	Приказ Минприроды России от 09.11.2020 № 908 «Об утверждении Правил использования лесов для осуществления рекреационной деятельности»
<u>ч. 4 ст. 39</u> <u>п. 1 ст. 81</u>	Правила использования лесов для выращивания лесных плодовых, ягодных, декоративных растений, лекарственных растений	Приказ Минприроды России от 28.07.2020 № 497 «Об утверждении Правил использования лесов для выращивания лесных плодовых, ягодных, декоративных растений, лекарственных растений»
<u>ч. 6 ст. 43</u> <u>п. 1 ст. 81</u>	Порядок использования лесов для выполнения работ по геологическому изучению недр, для разработки месторождений полезных ископаемых	Приказ Минприроды России от 07.07.2020 № 417 «Об утверждении Правил использования лесов для осуществления геологического изучения недр, разведки и добычи полезных ископаемых и Перечня случаев использования лесов в целях осуществления геологического изучения недр, разведки и добычи полезных ископаемых без предоставления лесного участка, с установлением или без установления сервитута»
<u>ч. 5 ст. 45</u> <u>п. 1 ст. 81</u>	Использование лесов для строительства, реконструкции, эксплуатации линейных объектов	Приказ Минприроды России от 10.07.2020 № 434 «Об утверждении Правил использования лесов для строительства, реконструкции, эксплуатации линейных объектов и Перечня случаев использования лесов для строительства, реконструкции, эксплуатации линейных объектов без предоставления лесного участка, с установлением или без установления сервитута, публичного сервитута»
Приказы Федерального агентства лесного хозяйства (Рослесхоз)		
<u>ч. 4 ст. 23;</u>	Количество лесничеств,	Приказ Рослесхоза от 12.09.2008 № 257

Статья Лесного кодекса РФ	Предусмотрено Лесным кодексом РФ	Нормативные акты
1	2	3
<u>п. 10 ст. 81</u>	лесопарков, их границы	«Об определении количества лесничеств на территории Владимирской области и установлении их границ»
<u>п. 2 ст. 65</u> <u>п. 7 ст. 81</u>	Лесосеменное районирование	Приказ Рослесхоза от 08.10.2015 № 353 «Об установлении лесосеменного районирования»
<u>ч. 2 ст. 88</u> <u>п. 1 ст. 81</u>	Состав проекта освоения лесов и порядок его разработки	Приказ Рослесхоза от 29.02.2012 № 69 «Об утверждении Состава проекта освоения лесов и порядка его разработки»
<u>ст. 111;</u> <u>п. 9 ст. 81</u>	Подразделение защитных лесов на категории	Приказ Рослесхоза от 30.12.2010 № 527 «Об отнесении лесов на территории Владимирской области к ценным лесам, эксплуатационным лесам и установлении их границ»
<u>ч. 5 ст. 29;</u> <u>п. 1 ст. 81</u>	Порядок исчисления расчетной лесосеки	Приказ Рослесхоза от 27.05.2011 № 191 «Об утверждении Порядка исчисления расчетной лесосеки»
<u>ч. 6 ст. 29;</u> <u>п. 1 ст. 81</u>	Перечень видов (пород) деревьев и кустарников, заготовка древесины которых не допускается	Приказ Рослесхоза от 05.12.2011 № 513 «Об утверждении Перечня видов (пород) деревьев и кустарников, заготовка древесины которых не допускается»

Приложение 3. Характеристика путей транспорта

Виды дорог	Протяженность дорог, км						
	всего	лесохозяйственных (по типам)				лесовоз- ных	общего пользования
		I	II	III	итого		
1	2	3	4	5	6	7	8
Дороги - всего	882	21		797	818	-	64
в том числе:						-	
а) автомобильные	882	21		797	818	-	64
из них:						-	
с твердым покрытием	54	2			2	-	52
грунтовые	828	19		797	816	-	12
в том числе:						-	
круглогодичного действия	142	4		126	130	-	12
б) железные дороги	-	-	-	-	-	-	-
из них:	-	-	-	-	-	-	-
широкой колеи	-	-	-	-	-	-	-
в) зимники	-	-	-	-	-	-	-

Приложение 4. Нормативы режима рубок ухода в насаждениях основных лесообразующих пород по группам типов леса лесничества при вырубке средневозрастных, приспевающих спелых и перестойных насаждений

Исходный состав насаждений	Группа типов леса (класс бонитета)	Рубки прореживания		Проходные рубки		Целевой состав к возрасту спелости
		миним. сомкнут. до ухода после ухода	интенс. в % по запасу срок повтор.	миним. сомкнут. до ухода после ухода	интенс. в % по запасу срок повтор.	
1	2	3	4	5	6	7
Район хвойно-широколиственных (смешанных) лесов европейской части Российской Федерации						
Сосновые насаждения						
1. Сосновые насаждения, чистые с примесью лиственных до 2 единиц						
	(С) Сложный (I - Ia)	0,8	20-30	0,8	20-25	(9-10) С (1+) Б
		0,6	10-12	0,7	15-20	
2. Сосново-лиственные с преобладанием сосны в составе (5-7 сосны, 3-5 лиственных)						
	(С) Сложный (I - Ia)	0,7	30-45	0,7	25-35	(8-10) С (0-2) Б
		0,4	10-15	0,5	15-20	
2.1. Сосново-лиственные с долей сосны в составе 3-4 единицы и 6-7 лиственных						
	(С) Сложный (I - Ia)	0,7	30-50	0,7	25-40	(8-10) С (0-2) Б
		0,4	10-15	0,5	15-20	
Еловые насаждения						
1. Еловые насаждения: чистые и с примесью лиственных до 2 единиц						
	(Е) Сложный (Ia - I)	0,8	15-25	0,8	15-20	8Е2Б(Ос)
		0,7	8-12	0,7	10-20	
2. Елово-лиственные с преобладанием ели в составе: 5-7 ели и 3-5 лиственных						
	(Е) Сложный (Ia - I)	0,7	30-40	0,7	25-35	8Е2Б(Ос)
		0,5	10-12	0,6	10-15	
2.1. Елово-лиственные с долей ели в составе 3-4 единицы и 6-7 лиственных						
	(Е) Сложный (Ia - I)	0,7	30-50	0,7	30-40	(7-8) Е (2-3) Б (Ос)
		0,5	8-12	0,5	10-15	
Дубовые насаждения						
1. Дубовые насаждения чистые и с примесью других пород до 2 единиц						
	Дубравы свежие липово-лещиновые (II-I)	0,8	25-35	0,8	20-25	(8-9)Д (1-2)Лп, Е, др.п.
		0,6	10-15	0,7	15-20	

Исходный состав насаждений	Группа типов леса (класс бонитета)	Рубки прореживания		Проходные рубки		Целевой состав к возрасту спелости
		миним. сомкнут. до ухода после ухода	интенс. в % по запасу срок повтор.	миним. сомкнут. до ухода после ухода	интенс. в % по запасу срок повтор.	
1	2	3	4	5	6	7
	Дубравы свежие липово-осоковые (III-II; IV)	0,8	20-35	0,8	15-20	(8-9)Д (1-2)Лп, Е, др.п.
		0,7	10-15	0,7	15-20	
	Дубравы влажные крупнотравные (II-III; I)	0,8	20-35	0,8	20-25	(8-9)Д (1-2) Лп, Е, др.п.
		0,7	10-15	0,7	15-20	
	Дубравы влажные липовые (III-IV; II)	0,8	20-30	0,8	15-20	(8-9)Д (1-2) Лп, Е, др. п.
		0,7	10-15	0,7	15-20	
2. Смешанные насаждения с преобладанием дуба в составе: 5-7 единиц (с мягколиственными и твердолиственными породами)						
	Дубравы свежие липово-лещиновые (II-I)	0,7	30-40	0,8	20-35	(7-9)Д (1-3) Лп, Яс, Е
		0,5	10-15	0,6	15-20	
	Дубравы свежие липово-осоковые (III-II; IV)	0,7	25-35	0,8	20-25	(7-8)Д (2-3) Лп, Е, др. п.
		0,6	10-15	0,7	15-20	
	Дубравы влажные крупнотравные (II-III; I)	0,7	30-35	0,8	20-30	(7-8)Д (2-3) Лп, Е, др. п.
		0,6	10-15	0,6	15-20	
	Дубравы влажные липовые (III-IV; II)	0,7	25-35	0,8	20-25	(7-8)Д (2-3) Лп, Е, др. п.
		0,6	10-15	0,6	15-20	
Березовые насаждения						
1. Березовые насаждения: чистые и с небольшой примесью других пород						
	(Б) Сложные широколиственные (Ia - I)	> 0,8	25-35	0,8	25-35	(8-10)Б (0-2)Е (С)
		0,7	8-10	0,6	10-15	
2. Березово-осиновые насаждения, в том числе с небольшой примесью других пород						
	(Б)Сложные широколиственные (Ia - I)	0,8	20-40	0,7	20-40	(8-10)Б (0-2)Е, С (0-+)Ос
		0,6	10-15	0,5	10-15	

Исходный состав насаждений	Группа типов леса (класс бонитета)	Рубки прореживания		Проходные рубки		Целевой состав к возрасту спелости
		миним. сомкнут. до ухода после ухода	интенс. в % по запасу срок повтор.	миним. сомкнут. до ухода после ухода	интенс. в % по запасу срок повтор.	
1	2	3	4	5	6	7
3. Березово-еловые (с наличием под пологом березы достаточного количества деревьев ели-второй ярус или подрост)						
	(Б) Сложные широколиственные (Ia - I)	0,8	20-35	0,7	25-35	(7-10)Б
		0,6	10-15	0,5	10-15	(0-3)Е II яр. (Пдр) 10Е

Максимальный процент интенсивности рубок приведен для насаждений сомкнутостью (полнотой), равной 1,0. При меньших показателях сомкнутости (полноты), наличии опасности резкого снижения устойчивости и неблагоприятных условиях, а также проведении ухода на участках с сетью технологических коридоров интенсивность рубки соответственно снижается.

Повышение интенсивности может допускаться при прорубке технологических коридоров на (5-7% по запасу) и необходимости удаления большого количества нежелательных деревьев, не вызывающего отрицательных последствий.

Приложение 5. Продолжительность проведения подсочки

Срок подсочки, лет	Период подсочки, годы с начала эксплуатации	Продолжительность подсочки, лет	Категория подсочки
1	2	3	4
15	с 1-го по 5-й	5	III
	с 6-го по 12-й	7	II
	с 13-го по 15-й	3	I
10	с 1-го по 7-й	7	II
	с 8-го по 10-й	3	I

Приложение 6. Общая ширина межкарровых ремней и количество карр на стволах деревьев для различных категорий проведения подсочки

Диаметр ствола дерева в коре на высоте 1,3 м, см	I категория		II категория		III категория	
	количество карр на стволе дерева, шт.	общая ширина межкарровых ремней, см	количество карр на стволе дерева, шт.	общая ширина межкарровых ремней, см	количество карр на стволе дерева, шт.	общая ширина межкарровых ремней, см
1	2	3	4	5	6	7
20	1	20	1	30	-	-
24	1 - 2	20	1 - 2	30	-	-
28	1 - 2	20	1 - 2	30	1	28
32	1 - 2	20	1 - 2	32	1	32
36	1 - 2	20	1 - 2	36	1	36
40	1 - 2	24	1 - 2	40	1	40
44	2	24	2	44	1	44
48	2	24	2	48	1	48
52	2	30	2	52	1	52
56	2	30	2	56	1	56
60	2	30	2	60	1	60
Более 60	2 - 3	40	2 - 3	Равна диаметру ствола дерева	2	Равна 1/2 диаметра ствола дерева

Приложение 7. Технологические карты проведения работ по искусственному и комбинированному лесовосстановлению во Владимирской области

Технологическая карта № 1.36

Наименование мероприятия (работ): Искусственное лесовосстановление (ручная посадка семян сосны обыкновенной и ели европейской) с закрытой корневой системой

Зона хвойно-широколиственных лесов, рельеф ровный

Тип леса: сосняки и ельники брусничные, кисличные, сложные мелкотравные и близкие к ним

Почва: дерново-подзолистые среднесуглинистые, средние

Категория земель: свежие вырубki с количеством пней от 300 до 500 шт./га

Длина гона: 151-250 м

Размещение посадочных мест на 1 га: 3,0x 1,3 м; 3,5 x 1,0 м

Расход посадочного материала на 1 га: 2500 шт.

Расстояние доставки: 30 км

Средняя площадь участка: 3,0 га

на 1 га

Вид работ	Ед. изм.	Объем на ед. изм.	Агрегат		Норма выработки и	Потребность	
			механизм	орудие		чел/дн	маш/см
Изготовление из растущего леса и установка деляночных столбов и столбов на пробную площадь	шт.	5	б/п Хускварна	лопата штыковая	8,2	0,61	0,37
Погрузка и разгрузка посадочного материала семян с закрытой корневой системой	шт.	2500	-	-	171 000	0,01	-
Посадка ручная семян сосны и ели с закрытой корневой системой	шт.	2500	-	лесопосадочная труба	648	3,86	-
Доставка рабочих к месту работы и обратно	км	60	УАЗ-3909	-	200	0,3	0,3
Доставка посадочного материала и инвентаря	км	60	УАЗ-3303	-	240	0,25	0,25
Итого						5,03	0,92

Технологическая карта № 1.37

Наименование мероприятия (работ): Комбинированное лесовосстановление (ручная посадка сеянцев сосны обыкновенной и ели европейской) с закрытой корневой системой

Зона хвойно-широколиственных лесов, рельеф ровный

Тип леса: сосняки и ельники брусничные, кисличные, сложные мелкотравные и близкие к ним

Почва: дерново-подзолистые среднесуглинистые, средние

Категория земель: свежие вырубki с количеством пней от 300 до 500 шт./га

Длина гона: 151-250 м

Размещение посадочных мест на 1 га: 3,5 x 1,4 м

Расход посадочного материала на 1 га: 2000 шт.

Расстояние доставки: 30 км

Средняя площадь участка: 3,0 га

на 1 га

Вид работ	Ед. изм.	Объем на ед. изм.	Агрегат		Норма выработки	Потребность	
			механизм	орудие		чел/дн	маш/см
Изготовление из растущего леса и установка деляночных столбов и столбов на пробную площадь	шт.	5	б/п Хускварна	лопата штыковая	8,2	0,61	0,37
Погрузка и разгрузка посадочного материала сеянцев с закрытой корневой системой	шт.	2000	-	-	171 000	0,01	-
Посадка ручная сеянцев сосны и ели с закрытой корневой системой	шт.	2000	-	лесопосадочная труба	648	3,09	-
Доставка рабочих к месту работы и обратно	км	60	УАЗ-3909	-	200	0,3	0,3
Перевозка посадочного материала и инвентаря	км	60	УАЗ-3303	-	240	0,25	0,25
Итого						4,26	0,92

Технологическая карта № 1.5

Наименование мероприятия (работ): Искусственное лесовосстановление
(ручная посадка семян сосны обыкновенной с открытой корневой системой)

Зона хвойно- широколиственных лесов, рельеф равнинный

Типы леса: сосняки брусничные, кисличные, сложные мелкотравные и близкие к ним

Почва: дерново- подзолистая супесчаная

Категория земель: свежие вырубki с количеством пней от 300 до 500 шт./га

Длина гона: 151-250 м

Размещение посадочных мест на 1 га: 3,0x0,7 м

Расход посадочного материала (сосны) на 1 га: 4900 шт.

Расстояние доставки: 30 км

Средняя площадь участка: 3 га

на 1 га

Виды работ	Ед. изм.	Объем на ед. изм.	Агрегат		Норма выработки	Потребность	
			механизм	орудие		чел/дн	маш/см
Изготовление из растущего леса и установка деляночных столбов	шт	5	б/п Хускварна	лопата штыковая	8,2	0,61	0,37
Доставка рабочих к месту работы и обратно	км	60	УАЗ-3909	-	200	0,30	0,30
Выкопка семян, сортировка учет и увязка в пучки	шт.	4900	-	лопата штыковая	5500	0,89	
Перевозка посадочного материала и инвентаря	км.	60	УАЗ-3303	-	240	0,25	0,25
Погрузка и разгрузка посадочного материала (с прокопкой)	шт.	4900	-	лопата штыковая	325 000	0,02	
Посадка ручная	шт.	4900	-	меч Колесова	642	7,63	
Итого						9,70	0,92

Технологическая карта № 1.6

Наименование мероприятия (работ): Искусственное лесовосстановление
(ручная посадка сеянцев ели европейской с открытой корневой системой)

Зона хвойно- широколиственных лесов, рельеф равнинный

Типы леса: ельники черничные, сложные мелкотравные и близкие к ним

Почва: дерново- подзолистые среднесуглинистые

Категория земель: свежие вырубki с количеством пней от 300 до 500 шт./га

Длина гона: 151-250 м

Размещение посадочных мест на 1 га: 3,0x0,7 м

Расход посадочного материала на 1 га: 4400 шт.

Расстояние доставки: 30 км

Средняя площадь участка: 3 га

на 1 га

Виды работ	Ед. изм.	Объем на ед. изм.	Агрегат		Норма выработки	Потребность	
			механизм	орудие		чел/дн	маш/см
Изготовление из растущего леса и установка деляночных столбов	шт.	5	б/п Хускварна	лопата шты- ковая	8,2	0,61	0,37
Доставка рабочих к месту работы и обратно	км	60	УАЗ-3909	-	200	0,30	0,30
Выкопка сеянцев, сортировка учет и увязка в пучки	шт.	4400		лопата шты- ковая	5500	0,80	
Перевозка посадочного материала и инвентаря	км.	60	УАЗ-3303	-	240	0,25	0,25
Погрузка и разгрузка посадочного материала (с прокопкой)	шт.	4400		лопата шты- ковая	325 000	0,01	
Посадка ручная	шт.	4400		меч Колесова	642	6,85	
Итого						8,83	0,92

Технологическая карта № 1.7

Наименование мероприятия (работ): Комбинирование лесовосстановление
(ручная посадка сеянцев ели европейской с открытой корневой системой)

Зона хвойно- широколиственных лесов, рельеф равнинный

Типы леса: ельники черничные, сложные мелкотравные и близкие к ним

Почва: дерново- подзолистые среднесуглинистые

Категория земель: свежие вырубki с количеством пней от 300 до 500 шт./га

Длина гона: 151-250 м

Размещение посадочных мест на 1 га: 5,0x0,7 м

Расход посадочного материала на 1 га: 2700 шт.

Расстояние доставки: 30 км

Средняя площадь участка: 3 га

на 1 га

Виды работ	Ед. изм.	Объем на ед. изм.	Агрегат		Норма выработки	Потребность	
			механизм	орудие		чел/дн	маш/см
Изготовление из растущего леса и установка деляночных столбов	шт.	5	б/п Хускварна	лопата штыковая	8,2	0,61	0,37
Доставка рабочих к месту работы и обратно	км	60	УАЗ-3909	-	200	0,30	0,30
Выкопка сеянцев, сортировка учет и увязка в пучки	шт.	2700	-	лопата штыковая	5500	0,49	
Перевозка посадочного материала и инвентаря	км.	60	УАЗ-3303	-	240	0,25	0,25
Погрузка и разгрузка посадочного материала (с прокопкой)	шт.	2700	-	лопата штыковая	325 000	0,01	
Посадка ручная	шт.	2700	-	меч Колесова	642	4,21	
Итого						5,86	0,92

Технологическая карта № 1.8

Наименование мероприятия (работ): Комбинирование лесовосстановление (ручная посадка сеянцев сосны обыкновенной с открытой корневой системой)

Зона хвойно- широколиственных лесов, рельеф равнинный

Типы леса: сосняки брусничные, кисличные, сложные мелкотравные и близкие к ним

Почва: дерново- подзолистая супесчаная

Категория земель: свежие вырубki с количеством пней от 300 до 500шт./га

Длина гона: 151-250 м

Размещение посадочных мест на 1 га: 3,0x0,7 м

Расход посадочного материала (сосны) на 1 га: 3100 шт.

Расстояние доставки: 30 км

Средняя площадь участка: 3 га

на 1 га

Виды работ	Ед. изм.	Объем на ед. изм.	Агрегат		Норма выработки	Потребность	
			механизм	орудие		чел/дн	маш/см
Изготовление из растущего леса и установка деляночных столбов	шт	5	б/п Хускварна	лопата шты- ковая	8,2	0,61	0,37
Доставка рабочих к месту работы и обратно	км	60	УАЗ-3909	-	200	0,30	0,30
Выкопка сеянцев, сортировка учет и увязка в пучки	шт.	3100	-	лопата шты- ковая	5500	0,56	
Перевозка посадочного материала и инвентаря	км.	60	УАЗ-3303	-	240	0,25	0,25
Погрузка и разгрузка посадочного материала (с прокопкой)	шт.	3100	-	лопата шты- ковая	325 000	0,01	
Посадка ручная	шт.	3100	-	меч Колесова	642	4,83	
Итого						6,56	0,92

Приложение 8. Распределение общей площади земель лесного фонда по классам природной пожарной опасности лесов

Распределение территории Александровского лесничества по классам природной пожарной опасности

площадь, га

№ п/п	Наименование участкового лесничества	Площадь по классам пожарной опасности, га					Итого	Средний класс
		I	II	III	IV	V		
1	2	3	4	5	6	7	8	9
1	Балакиревское, в том числе по урочищам:	73	707	4984	10451	0	16215	3,6
1.1.	Балакиревское	73	319	4499	9783		14674	3,6
1.2.	Восход	0	131	236	280		647	3,2
1.3.	Слободское	0	257	249	388		894	3,1
2	Струнинское, в том числе по урочищам:	62	1236	7387	5459	25	14169	3,3
2.1.	Струнинское,	62	1029	6113	4009	25	11238	3,3
2.2.	Колос	0	117	356	509		982	3,4
2.3.	Струнинское сельское	0	90	918	941		1949	3,4
3	Годуновское, в том числе по урочищам:	0	131	4719	8763	0	13613	3,6
3.1.	Годуновское	0	18	2600	6447		9065	3,7
3.2.	Андреевское	0	113	847	358		1318	3,2
3.3.	Александровское	0	0	301	545		846	3,6
3.4.	Годуновское сельское	0	0	599	1119		1718	3,7
3.5.	Долгополье	0	0	372	294		666	3,4
4	Краснопламенское, в том числе по урочищам:		1035	8171	11474	24	20704	3,5
4.1.	Краснопламенское	0	1036	6617	5710	24	13387	3,4
4.2.	Лесное	0	0	816	2388		3204	3,7
4.3.	Дуденевское			770	1892		2662	3,7
4.4.	Призыв			303	1148		1451	3,8

№ п/п	Наименование участкового лесни- чества	Площадь по классам пожарной опасно- сти, га					Итого	Средний класс
		I	II	III	IV	V		
1	2	3	4	5	6	7	8	9
5	Карабановское, в том числе по урочищам:	0	671	8165	3298	0	12134	3,2
5.1.	Карабановское		248	5569	2682		8499	3,3
5.2.	Карабановское сельское		423	1358	532		2313	3,0
5.3.	Правда			1238	84		1322	3,1
6.	Махринское, в том числе по урочищам:	0	2485	5309	5341	0	13135	3,2
6.1.	Махринское		2485	4013	3864		10362	3,1
6.2.	Пламя			1296	1477		2773	3,5
Всего		135	6265	38735	44786	49	89970	III,4
%		0,2%	7,0%	43,0%	49,8%	-	100%	

Приложение 9. Нормативы, параметры и сроки проведения мероприятий по предупреждению, обнаружению и ликвидации лесных пожаров при разных классах пожарной опасности в зависимости от условий погоды

Класс пожарной опасности	Нормативы, параметры и сроки проведения мероприятий по предупреждению, обнаружению и ликвидации лесных пожаров
1	2
<p align="center">I класс (пожарная опасность отсутствует)</p>	<p>Проводится наземное патрулирование в местах огнеопасных работ для контроля соблюдения Правил пожарной безопасности в лесах. Дежурство на пожарных наблюдательных пунктах не проводится. Наземные пожарные команды, не занятые тушением ранее возникших лесных пожаров, занимаются тренировкой, подготовкой снаряжения и пожарной техники, или выполняют другие работы</p>
<p align="center">II класс (малая пожарная опасность)</p>	<p>Проводится наземное патрулирование на участках I и II классов пожарной опасности, в местах массового посещения и отдыха населения в лесах с 11 до 17 ч. Дежурство на пожарных наблюдательных пунктах и на пунктах приёма донесений о пожарах от экипажей патрульных самолетов и вертолетов, осуществляется с 11 до 17 ч. Пожарные команды, не заняты на тушении пожаров, с 11 до 17 ч находятся в местах дежурства и занимаются тренировкой, подготовкой техники, снаряжения или другими работами.</p>
<p align="center">III класс (средняя пожарная опасность)</p>	<p>Наземное патрулирование проводится с 10 до 19 ч на участках первых трёх классов пожарной опасности, и особенно усиливается в местах работ и в местах, наиболее посещаемых населением. Дежурство на пожарных наблюдательных пунктах осуществляется с 10 до 19 ч, на пунктах приема донесений – с 10 до 17 ч. Команды, не занятые на тушении пожаров, с 10 до 19 ч в полном составе находятся в местах дежурства. Противопожарный инвентарь и средства транспорта, предназначенные для резервных команд и рабочих, привлекаемых из других предприятий, организаций и населения, должны быть проверены и приведены в готовность к использованию. Усиливается противопожарная пропаганда, особенно в дни отдыха. По местным радиотрансляционным сетям и с помощью звукоусиливающих установок на вертолетах авиационной охраны лесов периодически передаются напоминания о необходимости осторожного обращения с огнём в лесу. Может запрещаться пребывание граждан в лесах или отдельных участках лесного фонда</p>

Класс пожарной опасности	Нормативы, параметры и сроки проведения мероприятий по предупреждению, обнаружению и ликвидации лесных пожаров
1	2
<p>IV класс (высокая пожарная опасность)</p>	<p>Наземное патрулирование проводится с 8 до 20 ч в местах работ, нахождения складов и других объектов в лесу, в местах, посещаемых населением, независимо от класса пожарной опасности, к которому отнесены участки.</p> <p>Дежурство на пожарных наблюдательных пунктах проводится в течение всего светлого времени, а в пунктах приема донесений от экипажей патрульных самолетов и вертолетов – с 9 до 20 ч.</p> <p>Наземные команды, не занятые на тушении пожаров, в течение светового дня должны находиться в местах дежурства, в полной готовности к выезду на пожар. Пожарная техника и средства пожаротушения находятся в полной готовности к использованию.</p> <p>Резервные пожарные команды лесхозов, лесопользователей и лесопожарные формирования, из числа привлекаемых к тушению граждан, должны быть предупреждены и приведены в полную готовность. Закрепленные за ними противопожарный инвентарь и средства транспорта должны быть проверены, и находиться в местах работы команд или вблизи этих мест. По ретрансляционным сетям должна проводиться двух- или трехразовая передача напоминаний об осторожном обращении с огнём в лесу. Организуется передача таких напоминаний в пригородных поездах и автобусах, на железнодорожных платформах и автобусных остановках в лесных районах, вблизи городов и крупных населенных пунктов. Систематически проводится передача указанных напоминаний с вертолётов при патрульных и специальных полётах.</p> <p>В конторах лесхозов организуется дежурство ответственных лиц в рабочие дни, после окончания работы до 24 ч, а в выходные и праздничные дни – с 9 до 24 ч. У дорог, при въезде в лес, по согласованию с местными органами УВД, устанавливаются щиты-сигналы, предупреждающие об опасности пожаров в лесах. При прогнозировании длительного (более 5 дней) периода с отсутствием осадков, отдельные группы (бригады) из наземных пожарных команд с пожарной техникой и средствами транспорта должны быть сосредоточены ближе к наиболее опасным в пожарном отношении участкам. Запрещается посещение отдельных, наиболее опасных участков леса.</p>

Класс пожарной опасности	Нормативы, параметры и сроки проведения мероприятий по предупреждению, обнаружению и ликвидации лесных пожаров
1	2
<p>V класс (чрезвычайная пожарная опасность)</p>	<p>Все внимание работников лесхозов и, в первую очередь, Государственной лесной охраны должно быть сосредоточено только на охране лесов от пожаров. Наземное патрулирование лесов проводится в течение всего светлого времени, а в наиболее опасных местах – круглосуточно. В помощь лесной охране и временным пожарным сторожам для патрулирования привлекаются рабочие и служащие лесхозов, лесопользователи, добровольные пожарные дружины и работники милиции.</p> <p>Дежурство на пожарных наблюдательных пунктах и в пунктах приёма донесений проводится, как и при IV классе пожарной опасности. Численность наземных команд увеличивается за счет привлечения постоянных рабочих и служащих лесхозов, лесопользователей, других лесопожарных формирований, в соответствии с оперативными планами борьбы с лесными пожарами. Наземным командам дополнительно придается техника с других видов работ (бульдозеры, тракторы с почвообрабатывающими орудиями, автотранспорт). Отдельные бригады, группы при сохранении основных сил и средств пожаротушения в местах постоянного базирования, сосредотачиваются ближе к наиболее опасным участкам.</p> <p>Команды, не занятые на тушении пожаров, должны находиться в местах сосредоточения круглосуточно в состоянии полной готовности к выезду на пожар.</p> <p>Готовность резервных пожарных команд такая же, как и при IV классе пожарной опасности. Резервные пожарные команды пополняются за счёт привлечения в их состав, согласно оперативным планам, рабочих и служащих предприятий и организаций, работающих в данном районе.</p> <p>Противопожарная пропаганда должна быть максимально усилена. Передачи, с напоминанием об осторожном обращении с огнём в лесу, по местным ретрансляционным сетям проводятся через каждые 2-3 ч. В пригородных поездах, автобусах, на речных судах, железнодорожных платформах, речных пристанях и автобусных остановках в лесных районах такие передачи проводятся систематически. Увеличивается продолжительность полётов вертолётов для передачи указанных напоминаний с помощью звуковещательных установок.</p> <p>Запрещается (ограничивается) въезд в лес или на отдельные участки транспорта, а также посещение леса населением. Закрываются имеющиеся на дорогах в лес шлагбаумы, устанавливаются щиты-сигналы, предупреждающие о чрезвычайной пожарной опасности, выставляются контрольные посты из работников лесной охраны и правоохранительных органов. На весь период чрезвычайной пожарной опасности организуется круглосуточное дежурство в лесхозах, лесничествах и других организациях, на которые возложена охрана лесов.</p>

Приложение 10. Классификация пожарной опасности в лесах по условиям погоды

(утверждена приказом Рослесхоза от 05.07.2011 № 287)

Класс пожарной опасности в лесах	Величина комплексного показателя	Степень пожарной опасности
1	2	3
I	0 ... 300	Отсутствует
II	301 ... 1000	Малая
III	1001 ... 4000	Средняя
IV	4001 ... 10000	Высокая
V	Более 10000	Чрезвычайная

Вычисление комплексного показателя пожарной опасности по условиям погоды (метод рекомендуется в условиях значительного удаления участка лесов от метеорологической станции, либо при отсутствии возможности получать ежедневные соответствующие метеосводки по другим причинам)

Для вычисления комплексного показателя пожарной опасности необходимы следующие данные:

- температура воздуха (в градусах) и точка росы на 13 ч. по местному времени;

- количество выпавших осадков за предшествующие сутки, т.е. за период с 13 ч. предыдущего дня (количество осадков до 2.5 мм в расчет не принимается).

Комплексный показатель (КП) текущего дня определяется как сумма произведений температуры (t) на разность между значением температуры и точкой росы (ню) каждого дня за число дней (n) после последнего дождя:

$$КП = \sum_{n=1}^n [t \times (t - \text{ню})].$$

Пример:

Дата	Количество осадков	Температура воздуха, град.	Разность между значением температуры и точкой росы, град.
1	2	3	4
7/VII	Осадки выпали до 12 ч. в количестве не более 3 мм	16,9	1,6
8/VII	Осадков не было	17,9	2,5
9/VII	То же	26,8	21,2
10/VII		24,1	15,1

При этих данных комплексные показатели на каждый день будут равны:

$$7/\text{VII} - 16,9 \times 1,6 - 25,4;$$

$$8/\text{VII} - 25,4 + (17,9 \times 2,5) = 70,2;$$

$$9/\text{VII} - 70,2 + (26,8 \times 21,2) = 638,3;$$

$$10/\text{VII} - 638,3 + (24,1 \times 15,1) = 1002,2.$$

Количество выпавших осадков определяют по осадкомеру, температуру воздуха - по сухому термометру психрометра, точку росы - по психрометрическим таблицам на основании отсчетов по сухому и смоченному термометрам. Для получения отсчетов психрометр устанавливают вне помещения в тени на высоте 2 м от земли.

В каждом из пунктов метеонаблюдений ведется журнал установленной формы с расчетом комплексного показателя пожарной опасности. Журналы хранятся не менее 10 лет, по записям в них можно оценить напряженность пожароопасного сезона, сравнивая горимость со средними многолетними данными, а также использовать эти журналы при составлении местных шкал оценки пожарной опасности по условиям погоды.

**Приложение 11. Нормативы режима осветлений и прочисток
в насаждениях основных лесообразующих пород по группам типов леса в лесах лесничества в целях улучшения породного состава**

Исходный состав насаждений	Группа типов леса (класс бонитета)	Возраст начала ухода (лет)	Рубки осветления		Рубки прочистки		Целевой состав к возрасту спелости
			миним. сомкнут. до ухода	интенс. в % по запасу	миним. сомкнут. до ухода	интенс. в % по запасу	
1	2	3	4	5	6	7	8
Район хвойно-широколиственных (смешанных) лесов европейской части Российской Федерации							
Сосновые насаждения							
1. Сосновые насаждения, чистые и с примесью лиственных до 2 единиц							
	(С) Сложный (Ia-I)	5-10	0,8 0,6	25-30	0,8 0,6	25-30	(9-10)С (1-+)Б
2. Сосново-лиственные с преобладанием сосны в составе (5-7 сосны, 3-5 лиственных)							
	(С) Сложный (Ia-I)	3-5	0,6 0,4	35-60	0,6 0,4	30-50	(8-10)С (0-2)Б
2.1. Сосново-лиственные с долей сосны в составе 3-4 единицы и 6-7 лиственных							
	(С) Сложный (Ia-I)	3-5	0,6 0,3	40-70	0,6 0,4	40-60	(6-9)С (1-4)Б
Еловые насаждения							
1. Еловые насаждения: чистые с примесью лиственных до 2 единиц							
	(Е) Сложные (Ia-I)	8-10	0,8 0,6	15-30	0,8 0,6	15-30	8Е2Б (Ос)
2. Елово-лиственные с преобладанием ели в составе: 5-7 ели и 3-5 лиственных							
	(Е) Сложные (Ia-I)	6-8	0,7 0,5	30-40	0,7 0,5	30-40	8Е2Б (Ос)
2.1. Елово-лиственные с долей ели в составе 3-4 единицы и 6-7 лиственных							
	(Е) Сложные (Ia-I)	4-6	0,6 0,3	50-60	0,6 0,4	50-60	(7-8)Е (2-3)Б (Ос)
	(Е) Черничные (I-II)	4-6	0,6 0,3	50-60	0,6 0,4	40-50	(7-8)Е (2-3)Б (Ос)
	(Е) Приручевые (II-III)	4-6	0,6 0,3	50-60	0,6 0,4	40-50	(7-8)Е (2-3)Б (Ос)

Исходный состав насаждений	Группа типов леса (класс бонитета)	Возраст начала ухода (лет)	Рубки осветления		Рубки прочистки		Целевой состав к возрасту спелости
			миним. сомкнут. до ухода	интенс. в % по запасу	миним. сомкнут. до ухода	интенс. в % по запасу	
1	2	3	4	5	6	7	8
Дубовые насаждения							
1. Дубовые насаждения чистые и с примесью других пород до 2 единиц							
	Дубравы свежие липово-лещиновые (II-I)	10-15	-	-	0,8	20-35	(8-9)Д (1-2)Лп, Е, др. п.
					0,7		
	Дубравы свежие липово-осоковые (III-II, IV)	10-15	-	-	0,8	20-30	(8-9)Д (1-2)Лп, Е, др. п.
					0,7		
	Дубравы влажные липовые (III-IV, II)	10-15	-	-	0,8	20-30	(8-9)Д (1-2)Лп, Е, др. п.
					0,7		
2. Смешанные насаждения с преобладанием дуба в составе: 5-7 единиц (с мягколиственными и твердолиственными породами)							
	Дубравы свежие липово-лещиновые (II-I)	4-6	0,7	30-45	0,7	35-40	(7-9)Д (1-3) Лп, Яс, Е
			0,5		0,5		
	Дубравы свежие липово-осоковые (III-II, IV)	4-6	0,7	25-35	0,7	25-35	(7-8)Д (2-3)Лп, Е, др. п.
			0,6		0,6		
	Дубравы влажные липовые (III-IV, II)	4-6	0,7	30-35	0,7	30-35	(7-8)Д (2-3)Лп, Е, др. п.
			0,5		0,5		

Примечание:

1. Целевой состав определен в соответствии с Правилами ухода за лесом

Приложение 12. Сроки сбора грибов по видам для зоны хвойно-широколиственных лесов

Лес	Апрель	Май	Июнь	Июль	Август	Сентябрь	Октябрь	Ноябрь
1	2	3	4	5	6	7	8	9
Березовый	Сморчок	Подберезовик Подосиновик Сыроежка Сморчок	Белый гриб Дубовик Подберезовик Подосиновик Сыроежка	Белый гриб Дубовик Груздь Подберезовик Подосиновик Сыроежка Волнушка	Белый гриб Дубовик Груздь Подберезовик Подосиновик Сыроежка Волнушка	Белянка Белый гриб Дубовик Груздь Подберезовик Подосиновик Сыроежка Волнушка Опята	Белянка Белый гриб Дубовик Груздь Подберезовик Подосиновик Сыроежка Волнушка Опята	Сыроежка Опята
Дубовый	Сморчок	Сморчок	Белый гриб Дубовик	Белый гриб Дубовик Волнушка Рыжик Груздь	Белый гриб Дубовик Волнушка Рыжик Груздь	Белый гриб Дубовик Волнушка Белянка Рыжик Груздь Опята	Белый гриб Дубовик Волнушка Белянка Рыжик Груздь Опята	Опята
Сосновый	Сморчок	Сморчок	Белый гриб Сыроежка	Белый гриб Рыжик Маслята Моховики Сыроежка	Белый гриб Рыжик Маслята Моховики Сыроежка	Белый гриб Рыжик Маслята Моховики Зеленушка Серушка Сыроежка Опята	Белый гриб Рыжик Маслята Моховики Зеленушка Серушка Сыроежка Опята	Зеленушка Серушка Сыроежка Опята
Осиновый		Подосиновик	Подосиновик	Подосиновик Груздь	Подосиновик Груздь	Подосиновик Груздь	Подосиновик Груздь	

Приложение 13. Сведения об использовании лесов для геологического изучения недр и разработки месторождений полезных ископаемых

Участковое лесничество	Урочище	Целевое назначение лесов	№ лесных кварталов	Площадь добычи, га	Участок недр, добыча	Наименование недропользователя	Срок аренды, до	Решение о предоставлении
1	2	3	4	5	6	7	8	9
Струнинское	Струнинское	эксплуатационные	28,29,40	14,00	Верхне-Дубнинское	ГУП «ВКУ»	до 01.01.2031	Приказ № 35-П от 14.03.2008 г. и Приказ № 757-П от 29.11.2010 г.
Струнинское	Струнинское сельское	эксплуатационные	2	0,40	Верхне-Дубнинское	ГУП «ВКУ»	до 01.01.2031	Приказ № 35-П от 14.03.2008 г. и Приказ № 757-П от 29.11.2010 г.
Краснопламен-ское	Лесное	эксплуатационные	21	18,00	Магистраль-ный	ООО "Вертикаль ТК"	до 04.10.2026	Приказ № 947-П от 21.12.2011
Балакиревское	Балакиревское	эксплуатационные	102,103	39,44	Николаевское	ЗАО «МВК»	до 01.01.2030	Приказ № 881-П от 06.12.2011 и Приказ №681-П от 05.09.2014
Балакиревское	Призыв	эксплуатационные	2	8,20	Николаевское	ЗАО «МВК»	до 01.01.2030	Приказ № 881-П от 06.12.2011 и Приказ №681-П от 05.09.2014
Краснопламен-ское	Краснопламен-ское	эксплуатационные	120	17,90	Мякишево	ООО "Спецстроймон-таж"	до 22.03.2023	Приказ № 915-П от 14.12.2011 и Приказ № 725-П от 13.09.2013

Участковое лесничество	Урочище	Целевое назначение лесов	№ лесных кварталов	Площадь добычи, га	Участок недр, добыча	Наименование недропользователя	Срок аренды, до	Решение о предоставлении
1	2	3	4	5	6	7	8	9
Краснопламенское	Призыв	эксплуатационные	10,12	8,00	Мякишево	ООО "Спецстроймон-таж"	до 22.03.2023	Приказ № 915-П от 14.12.2011 и Приказ № 725-П от 13.09.2013
Струнинское	Струнинское	эксплуатационные	77	8,39	Красный	ООО «Недра-разработка-Стройбетон»	до 08.10.2022	Приказ № 337-П от 27.04.2012
Балакиревское	Балакиревское	эксплуатационные	103,104	25,10	Николаевское	ЗАО «МВК»	до 01.01.2030	Приказ № 756-П от 24.09.2012 и Приказ № 681-П от 05.09.2014
Балакиревское	Балакиревское	эксплуатационные	49	47,00	Копылиха-1	ООО «Агат»	до 17.07.2023	Приказ № 457-П от 14.06.2013
Струнинское	Струнинское	эксплуатационные	18	20,83	Шумское	ООО «Красково»	до 30.11.2032	Приказ № 718-П от 12.09.2013
Краснопламенское	Краснопламенское	эксплуатационные	120	28,17	Мякишево	ООО "Спецстроймон-таж"	до 22.03.2023	Приказ № 245-П от 29.04.2015
Струнинское	Струнинское	эксплуатационные	30	10,00	Верхне-Дубнинское	ГУП «ВКУ»	до 01.01.2031	Приказ № 514-П от 14.08.2015 г.
Струнинское	Струнинское	эксплуатационные	75	29,63	Красный - 2	ООО «Трасса-Стройбетон»	по 18.10.2026	Приказ № 210-П от 01.03.2016
Струнинское	Струнинское сельское	эксплуатационные	13	1,67	Красный - 2	ООО «Трасса-Стройбетон»	по 18.10.2026	Приказ № 210-П от 01.03.2016

Участковое лесничество	Урочище	Целевое назначение лесов	№ лесных кварталов	Площадь добычи, га	Участок недр, добыча	Наименование недропользователя	Срок аренды, до	Решение о предоставлении
1	2	3	4	5	6	7	8	9
Краснопламенское	Краснопламенское	эксплуатационные	115,117,118	24,10	Хорошего	ООО «ИБС ГРУППА»	по 06.07.2030	Приказ № 257-П от 10.03.2016
Краснопламенское	Краснопламенское	эксплуатационные	115,118	13,41	Хорошего	ООО «ИБС ГРУППА»	по 06.07.2030	Приказ № 535-П от 27.04.2016 и Приказа № 573-П от 05.05.2016
Балакиревское	Балакиревское	эксплуатационные	22,70,86	64,00	Енка	ООО «Дилижанс»	по 02.08.2026	Приказ № 821-П от 13.07.2016 и Приказа № 328-П от 25.04.2017
Балакиревское	Балакиревское	эксплуатационные	125,126	19,30	Лукьянцево	ООО «Современные технологии»	по 07.07.2045	Приказ № 928-П от 10.08.2016
Балакиревское	Балакиревское	эксплуатационные	125,126	16,50	Лукьянцево	ООО «Современные технологии»	по 07.07.2045	Приказ № 1072-П от 21.09.2016
Струнинское	Струнинское	эксплуатационные	62,63,66,67,68	41,00	Максимиха-II	ООО «Скрипинбург»	по 11.12.2023	Приказ № 1248-П от 16.11.2016
Балакиревское	Восход	эксплуатационные	1	9,20	Исаевка	ООО «Карьероуправление»	до 18.08.2025	Приказ № 1341-П от 07.12.2016
Краснопламенское	Призыв	эксплуатационные	9	17,90	Николаевское	ЗАО «МВК»	до 01.01.2030	Приказ № 481-П от 20.06.2017
Краснопламенское	Краснопламенское	эксплуатационные	115,117	13,63	Хорошего	ООО «ИБС ГРУППА»	по 06.07.2030	Приказ № 1047-П от 28.12.2017

Участковое лесничество	Урочище	Целевое назначение лесов	№ лесных кварталов	Площадь добычи, га	Участок недр, добыча	Наименование недропользователя	Срок аренды, до	Решение о предоставлении
1	2	3	4	5	6	7	8	9
Краснопламенское	Краснопламенское	эксплуатационные	120	5,72	Астафьево	ООО «Техноресурс»	до 24.03.2036	Приказ № 68-П от 08.02.2018
Краснопламенское	Призыв	эксплуатационные	12	11,13	Астафьево	ООО «Техноресурс»	до 24.03.2036	Приказ № 68-П от 08.02.2018
Краснопламенское	Краснопламенское	эксплуатационные	120	18,16	Астафьево	ООО «Техноресурс»	до 24.03.2036	Приказ № 69-П от 08.02.2018
Краснопламенское	Краснопламенское	эксплуатационные	48,49	54,34	Дуденевское	ООО «ПГК «ХОРОШЕГО»	до 20.11.2027	Приказ № 306-П от 12.04.2018
Струнинское	Струнинское	эксплуатационные	13,27	26,53	Конюхово	ООО «ТрансТек»	до 18.02.2026	Приказ № 401-П от 18.05.2018
Краснопламенское	Лесное	эксплуатационные	23,27	21,90	Конюхово	ООО «ТрансТек»	до 18.02.2026	Приказ № 401-П от 18.05.2018
Краснопламенское	Краснопламенское	эксплуатационные	17	5,97	Туханка	ООО «ВладРегионРесурс»	до 23.04.2025	Приказ № 478-П от 15.06.2018
Краснопламенское	Дуденевское	эксплуатационные	16	0,22	Туханка	ООО «ВладРегионРесурс»	до 23.04.2025	Приказ № 478-П от 15.06.2018
Краснопламенское	Дуденевское	эксплуатационные	19	0,22	Туханка	ООО «ВладРегионРесурс»	до 23.04.2025	Приказ № 481-П от 15.06.2018
Краснопламенское	Лесное	эксплуатационные	8	14,47	Гришинское Север	ООО «Недра Поиск»	До 01.12.2032	Приказ № 581-П от 23.07.2018
Балакиревское	Восход	эксплуатационные	1	3,35	Исаевка	ООО «Карьероуправление»	до 18.08.2025	Приказ № 582-П от 23.07.2018

Участковое лесничество	Урочище	Целевое назначение лесов	№ лесных кварталов	Площадь добычи, га	Участок недр, добыча	Наименование недропользователя	Срок аренды, до	Решение о предоставлении
1	2	3	4	5	6	7	8	9
Струнинское	Струнинское	эксплуатационные	17,31	15,68	Верхне-Дубнинское	ГУП «ВКУ»	до 01.01.2031	Приказ № 632-П от 09.08.2018 г.
Струнинское	Струнинское	эксплуатационные	30	1,86	Верхне-Дубнинское	ГУП «ВКУ»	до 01.01.2031	Приказ № 831-П от 26.10.2018 г.
Краснопламенское	Краснопламенское	эксплуатационные	16,23	7,68	Туханка	ООО «ВладРегионРесурс»	до 23.04.2025	Приказ № 866-П от 06.11.2018
Краснопламенское	Дуденевское	эксплуатационные	16	28,00	Туханка	ООО «ВладРегионРесурс»	до 23.04.2025	Приказ № 866-П от 06.11.2018
Струнинское	Струнинское	эксплуатационные	4,6,7,16,18,19	55,80	Шумское (блоки С-II и С-III)	ООО «Шумское»	до 31.01.2028	Приказ № 313-П от 24.04.2019
Балакиревское	Балакиревское	эксплуатационные	50	36,78	Копылиха-1(блок С1-II)	ООО «Агат»	до 08.07.2034	Распоряжение № 104-р от 02.07.2019
Краснопламенское	Краснопламенское	эксплуатационные	64,65	27,66	Гришинское Север	ООО «Недра Поиск»	до 01.12.2032	Распоряжение № 204-р от 11.09.2019
Краснопламенское	Лесное	эксплуатационные	8	14,10	Гришинское Север	ООО «Недра Поиск»	до 01.12.2032	Распоряжение № 204-р от 11.09.2019
Балакиревское	Балакиревское	эксплуатационные	86,87	54,25	Николаевское	ЗАО «МВК»	до 01.01.2030	Распоряжение № 205-р от 11.09.2019

Участковое лесничество	Урочище	Целевое назначение лесов	№ лесных кварталов	Площадь добычи, га	Участок недр, добыча	Наименование недропользователя	Срок аренды, до	Решение о предоставлении
1	2	3	4	5	6	7	8	9
Краснопламенское	Краснопламенское	эксплуатационные	120,130,131,132	116,34	Астафьево	ООО «Техноресурс»	до 24.03.2036	Распоряжение № 215-р от 18.09.2019
Краснопламенское	Призыв	эксплуатационные	10	7,61	Астафьево	ООО «Техноресурс»	до 24.03.2036	Распоряжение № 215-р от 18.09.2019
Балакиревское	Балакиревское	эксплуатационные	22	35,80	Енка	ООО «Дилижанс»	по 02.10.2030	Приказ № 135-П от 15.04.2020
Краснопламенское	Призыв	эксплуатационные	12	16,19	Астафьево	ООО «Техноресурс»	до 24.03.2036	Распоряжение № 219-р от 08.07.2020
Краснопламенское	Краснопламенское	эксплуатационные	48,49	44,07	Дуденевское	ООО «ПГК «ХОРОШЕГО»	до 20.11.2027	Распоряжение № 358-р от 12.11.2020
Балакиревское	Балакиревское	эксплуатационные	94,95	30,91	Рюминское	ООО «РиК»	до 09.04.2030	Распоряжение № 428-р от 22.12.2020
Балакиревское	Слободское	эксплуатационные	2	0,02	Рюминское	ООО «РиК»	до 09.04.2030	Распоряжение № 428-р от 22.12.2020
Краснопламенское	Краснопламенское	эксплуатационные	62,64	33,75	Гришинское Север 2	ООО «Недра Поиск»	до 01.01.2031	Распоряжение № 417-р от 19.08.2021
Краснопламенское	Лесное	эксплуатационные	8	26,19	Гришинское Север 2	ООО «Недра Поиск»	до 01.01.2031	Распоряжение № 417-р от 19.08.2021

Участковое лесничество	Урочище	Целевое назначение лесов	№ лесных кварталов	Площадь добычи, га	Участок недр, добыча	Наименование недропользователя	Срок аренды, до	Решение о предоставлении
1	2	3	4	5	6	7	8	9
Краснопламенское	Краснопламенское	эксплуатационные	112,113,14,115	21,57	Хорошего	ООО «ИБС ГРУППА»	до 07.07.2030	Распоряжение № 577-р от 27.10.2021
Краснопламенское	Краснопламенское	эксплуатационные	39	25,66	Краснопламенское	ООО «ПГК «ХОРОШЕГО»	до 01.11.2028	Распоряжение № 565-р от 22.10.2021
Балакиревское	Балакиревское	эксплуатационные	113,126	29,61	Лукьянцево	ООО «Современные технологии»	до 27.12.2070	Распоряжение № 565-р от 22.10.2021
Струнинское	Струнинское	эксплуатационные	56	21,65	Брыковы Горы - 14	ООО «М-Неруд»	до 04.02.2030	Распоряжение № 22-р от 26.01.2022
Балакиревское	Слободское	эксплуатационные	2	5,71	Рюминское	ООО «РиК»	до 09.04.2030	Распоряжение № 144-р от 14.04.2022
Краснопламенское	Краснопламенское	эксплуатационные	39	25,48	Краснопламенское	ООО «ПГК «ХОРОШЕГО»	до 01.11.2028	Распоряжение № 142-р от 14.04.2022 и Распоряжение № 180 от 06.05.2022
Краснопламенское	Краснопламенское	эксплуатационные	39,40,41	28,31	Краснопламенское	ООО «ПГК «ХОРОШЕГО»	до 01.11.2028	Распоряжение № 143-р от 14.04.2022
Струнинское	Струнинское	эксплуатационные	31,32,41,42,58,59	36,10	Калинино-север	ООО «Ваш Офис»	до 08.07.2028	Распоряжение № 287-р от 01.07.2022
Струнинское	Струнинское	эксплуатационные	56	19,98	Калинино	ООО «Мос-Транс»	до 05.07.2041	Распоряжение № 470-р от 30.08.2022

Приложение 14. Перечень нормативно-правовых актов Владимирской области

1. Постановление Губернатора Владимирской области от 20.12.2006 № 898 «Об утверждении Положения о Департаменте лесного хозяйства Владимирской области» (с изменениями).
2. Постановление Правительства Владимирской области от 06.03.2023 № 125 «Об утверждении Положения о Министерстве лесного хозяйства Владимирской области».
3. Закон Владимирской области от 11.10.2005 № 148-ОЗ «О Красной книге Владимирской области».
4. Постановление Губернатора Владимирской области от 22.01.2007 № 36 «О создании государственного учреждения «Владимирская база авиационной охраны лесов».
5. Постановление Губернатора Владимирской области от 12.03.2007 № 156 «О некоторых мерах по реализации Лесного кодекса Российской Федерации от 04.12.2006 № 201-ФЗ в части передачи органам государственной власти Владимирской области отдельных полномочий Российской Федерации в сфере лесных отношений».
6. Постановление Губернатора Владимирской области от 10.04.2007 № 253 «О ликвидации и создании государственных учреждений Владимирской области».
7. Постановление Губернатора Владимирской области от 18.04.2007 № 263 «О передаче государственного недвижимого имущества Владимирской области в безвозмездное пользование Федеральному государственному учреждению «Центральная база авиационной охраны лесов «Авиалесоохрана».
8. Постановление Губернатора Владимирской области от 19.06.2007 № 444 «Об областной межведомственной комиссии по борьбе с незаконным оборотом древесины».
9. Постановление Губернатора Владимирской области от 27.02.2008 № 123 «О перечне должностных лиц, осуществляющих федеральный государственный лесной надзор (лесная охрана) на территории Владимирской области».
10. Постановление Губернатора Владимирской области от 27.07.2007 № 542 «О признании утратившими силу отдельных нормативных правовых актов в области лесных отношений».
11. Постановление Губернатора Владимирской области от 13.09.2007 № 686 «О реорганизации в форме преобразования государственных учреждений в ГУП ВО «Владимирское лесопромышленное предприятие».
12. Закон Владимирской области от 14.11.2007 № 146-ОЗ «О порядке и нормах заготовки гражданами древесины для собственных нужд на территории Владимирской области» (с изменениями).
13. Закон Владимирской области от 07.12.2007 № 172-ОЗ «О внесении изменений в статью 7 Закона Владимирской области «О денежном содержании государственных гражданских служащих Владимирской области, денежном

вознаграждении и денежном поощрении лиц, замещающих государственные должности Владимирской области».

14. Закон Владимирской области от 11.12.2007 № 180-ОЗ «О порядке заготовки и сбора гражданами недревесных лесных ресурсов, заготовки пищевых лесных ресурсов и сбора лекарственных растений для собственных нужд на территории Владимирской области» (с изменениями).

15. Закон Владимирской области от 08.05.2008 № 88-ОЗ «Об особо охраняемых природных территориях Владимирской области».

16. Постановление администрации Владимирской области от 22.06.2015 № 587 «О признании утратившими силу отдельных нормативных правовых актов Губернатора области».

17. Распоряжение Губернатора Владимирской области от 17.01.2019 № 1-рг «Об утверждении лесного плана Владимирской области».

18. Закон Владимирской области от 07.12.2009 № 165-ОЗ «Об установлении исключительных случаев заготовки древесины и недревесных лесных ресурсов на основании договоров купли-продажи лесных насаждений во Владимирской области».

19. Постановление Департамента лесного хозяйства Владимирской области от 09.03.2021 № 07 «О ставках платы за единицу объема лесных ресурсов и ставках платы за единицу площади лесного участка, находящегося в собственности Владимирской области».

20. Постановление Департамента лесного хозяйства Владимирской области от 09.03.2021 № 06 «О внесении изменений в постановление Департамента лесного хозяйства администрации Владимирской области от 03.08.2018 № 6».

21. Постановление Губернатора Владимирской области от 28.03.2011 № 253 «О перечне должностных лиц, осуществляющих федеральный государственный пожарный надзор в лесах, расположенных на землях лесного фонда на территории Владимирской области».

22. Постановление Губернатора Владимирской области от 29.06.2010 № 746 «Об утверждении Правил использования на территории Владимирской области объектов животного мира, не отнесенных к охотничьим ресурсам и водным биологическим ресурсам, и не принадлежащих к видам, занесенным в Красную книгу Российской Федерации и в Красную книгу Владимирской области».

23. Постановление Губернатора Владимирской области от 14.07.2010 № 813 «О внесении изменения в постановление Губернатора области от 23.09.2009 № 787 «О создании комиссии по оценке состояния, развития и функционирования особо охраняемых природных территорий регионального значения».

24. Постановление Губернатора Владимирской области от 12.11.2010 № 1207 «О внесении изменений в постановление Губернатора области от 14.06.2005 № 341 «О реализации Федерального закона от 21.12.2004 № 172-ФЗ «О переводе земель или земельных участков из одной категории в другую».

25. Постановление Губернатора Владимирской области от 30.12.2010 № 1393 «О создании государственного бюджетного учреждения Владимирской области «Владимирская база авиационной охраны лесов».

26. Постановление Губернатора Владимирской области от 28.03.2011 № 253 «О перечне должностных лиц, осуществляющих федеральный государственный пожарный надзор в лесах, расположенных на землях лесного фонда на территории Владимирской области».

27. Постановление Губернатора Владимирской области от 06.09.2011 № 942 «О внесении изменений в отдельные нормативные правовые акты».

28. Постановление Губернатора Владимирской области от 13.10.2011 № 1101 «О создании государственных казенных учреждений Владимирской области в сфере лесных отношений».

29. Постановление Губернатора Владимирской области от 19.10.2011 № 1123 «О внесении изменения в постановление Губернатора области от 28.07.2010 № 865 «О регламенте работы администрации Владимирской области».

30. Постановление Губернатора Владимирской области от 01.11.2011 № 1192 «О реорганизации ГУП ВО «Владлеспром».

31. Постановление Губернатора Владимирской области от 09.12.2011 № 1385 «О внесении изменений в отдельные постановления Губернатора области в сфере лесных отношений» (с изменениями и дополнениями).

32. Постановление Губернатора Владимирской области от 21.12.2011 № 1436 «Об утверждении Положения об оплате труда работников государственных казенных учреждений Владимирской области в сфере лесных отношений» (с изменениями и дополнениями).

33. Постановление Губернатора Владимирской области от 22.06.2012 № 653 «О софинансировании расходов федерального бюджета на приобретение специализированной лесопожарной техники и оборудования».

34. Постановление Губернатора Владимирской области от 07.09.2012 № 1007 «О внесении изменений в постановление Губернатора области от 27.02.2008 № 123 «О перечне должностных лиц, осуществляющих федеральный государственный лесной надзор (лесная охрана) на территории Владимирской области» (с изменениями).

35. Постановление Губернатора Владимирской области от 09.10.2012 № 1142 «О внесении изменений в приложение к постановлению Губернатора области от 21.12.2011 № 1436 «Об утверждении Положения об оплате труда работников государственных казенных учреждений Владимирской области в сфере лесных отношений» (с изменениями).

36. Постановление Губернатора Владимирской области от 12.04.2021 № 208 «О мерах по обеспечению предупреждения и тушения природных пожаров на территории Владимирской области в 2021 году».

37. Приказ Департамента лесного хозяйства Владимирской области от 05.07.2021 № 182-П «О внесении изменений в приказ от 25.07.2017 № 576-П «Об утверждении технологических карт по охране, защите, воспроизводству»

38. Постановление Департамента лесного хозяйства Владимирской области от 23.08.2022 № 13 «Об утверждении проектной документации по проектированию изменения границ земель, на которых располагаются леса, расположенные в лесопарковых и зеленых зонах Александровского лесничества Владимирской области».

39. Приказ Министерства лесного хозяйства Владимирской области от 10.07.2023 № 415 «Об утверждении проектной документации по изменению границ земель, на которых располагаются леса, расположенные в лесопарковых и зеленых зонах Александровского лесничества Владимирской области»;
40. Приказ Министерства лесного хозяйства Владимирской области от 10.07.2023 № 416 «Об утверждении проектной документации по изменению границ земель, на которых располагаются леса, расположенные в лесопарковых и зеленых зонах Александровского лесничества Владимирской области».

КАРТА-СХЕМА

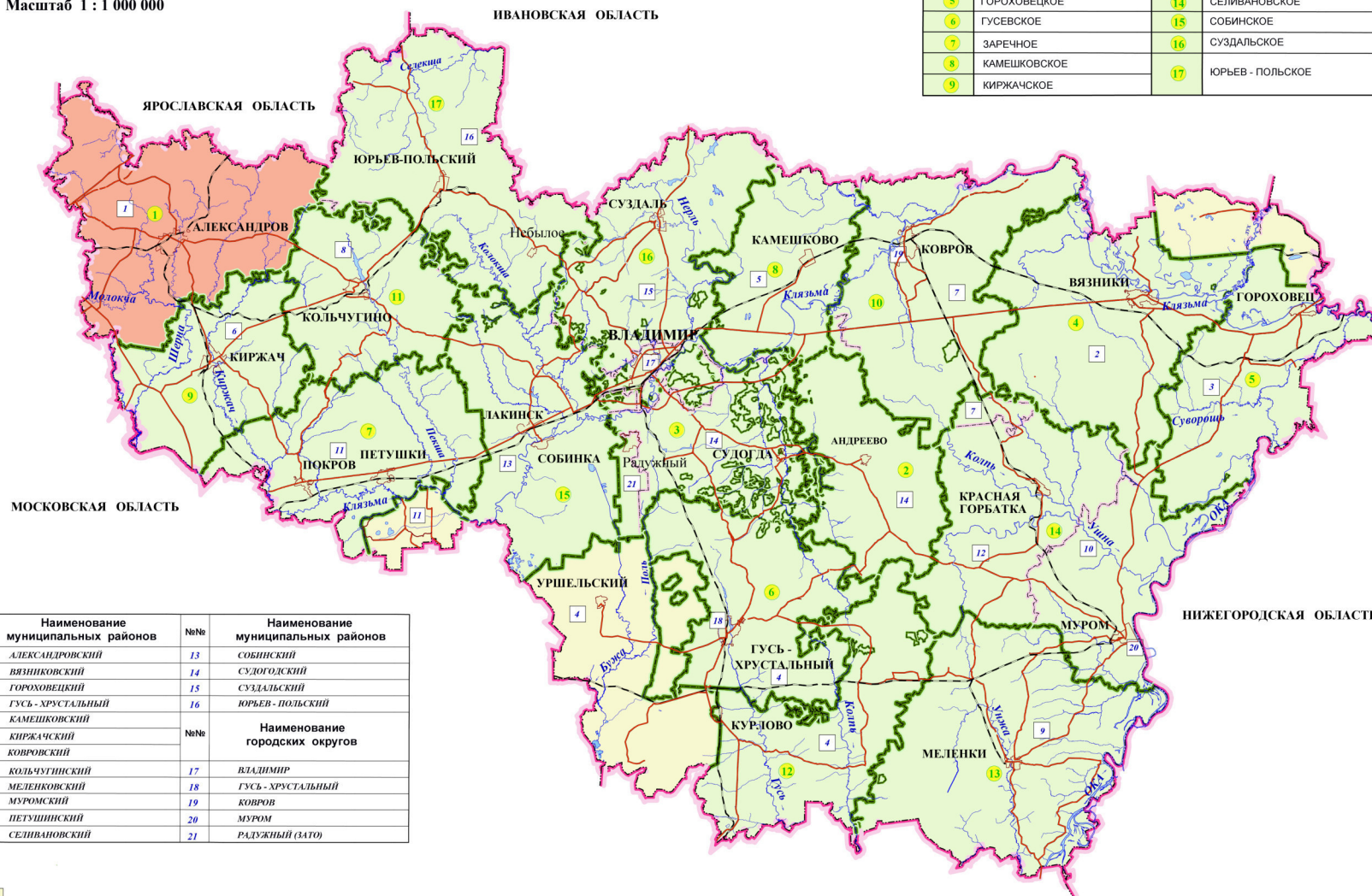
ВЛАДИМИРСКОЙ ОБЛАСТИ
с выделением территории
Александровского лесничества

Масштаб 1 : 1 000 000

ЭКСПЛИКАЦИЯ

Наименование

№№	лесничеств	№№	лесничеств
1	АЛЕКСАНДРОВСКОЕ	10	КОВРОВСКОЕ
2	АНДРЕЕВСКОЕ	11	КОЛЬЧУГИНСКОЕ
3	ВЛАДИМИРСКОЕ	12	КУРЛОВСКОЕ
4	ВЯЗНИКОВСКОЕ	13	МЕЛЕНКОВСКОЕ
5	ГОРОХОВЕЦКОЕ	14	СЕЛИВАНОВСКОЕ
6	ГУСЕВСКОЕ	15	СОБИНСКОЕ
7	ЗАРЕЧНОЕ	16	СУЗДАЛЬСКОЕ
8	КАМЕШКОВСКОЕ	17	ЮРЬЕВ - ПОЛЬСКОЕ
9	КИРЖАЧСКОЕ		



№№	Наименование муниципальных районов	№№	Наименование муниципальных районов
1	АЛЕКСАНДРОВСКИЙ	13	СОБИНСКИЙ
2	ВЯЗНИКОВСКИЙ	14	СУДОГОДСКИЙ
3	ГОРОХОВЕЦКИЙ	15	СУЗДАЛЬСКИЙ
4	ГУСЬ - ХРУСТАЛЬНЫЙ	16	ЮРЬЕВ - ПОЛЬСКИЙ
5	КАМЕШКОВСКИЙ	№№	Наименование городских округов
6	КИРЖАЧСКИЙ		
7	КОВРОВСКИЙ	17	ВЛАДИМИР
8	КОЛЬЧУГИНСКИЙ	18	ГУСЬ - ХРУСТАЛЬНЫЙ
9	МЕЛЕНКОВСКИЙ	19	КОВРОВ
10	МУРОМСКИЙ	20	МУРОМ
11	ПЕТУШИНСКИЙ	21	РАДУЖНЫЙ (ЗАТО)
12	СЕЛИВАНОВСКИЙ		

- ЛЕСА НА ЗЕМЛЯХ ДРУГИХ КАТЕГОРИЙ
- ГРАНИЦА ЛЕСНИЧЕСТВ
- ГРАНИЦА МУНИЦИПАЛЬНЫХ РАЙОНОВ

РЯЗАНСКАЯ ОБЛАСТЬ

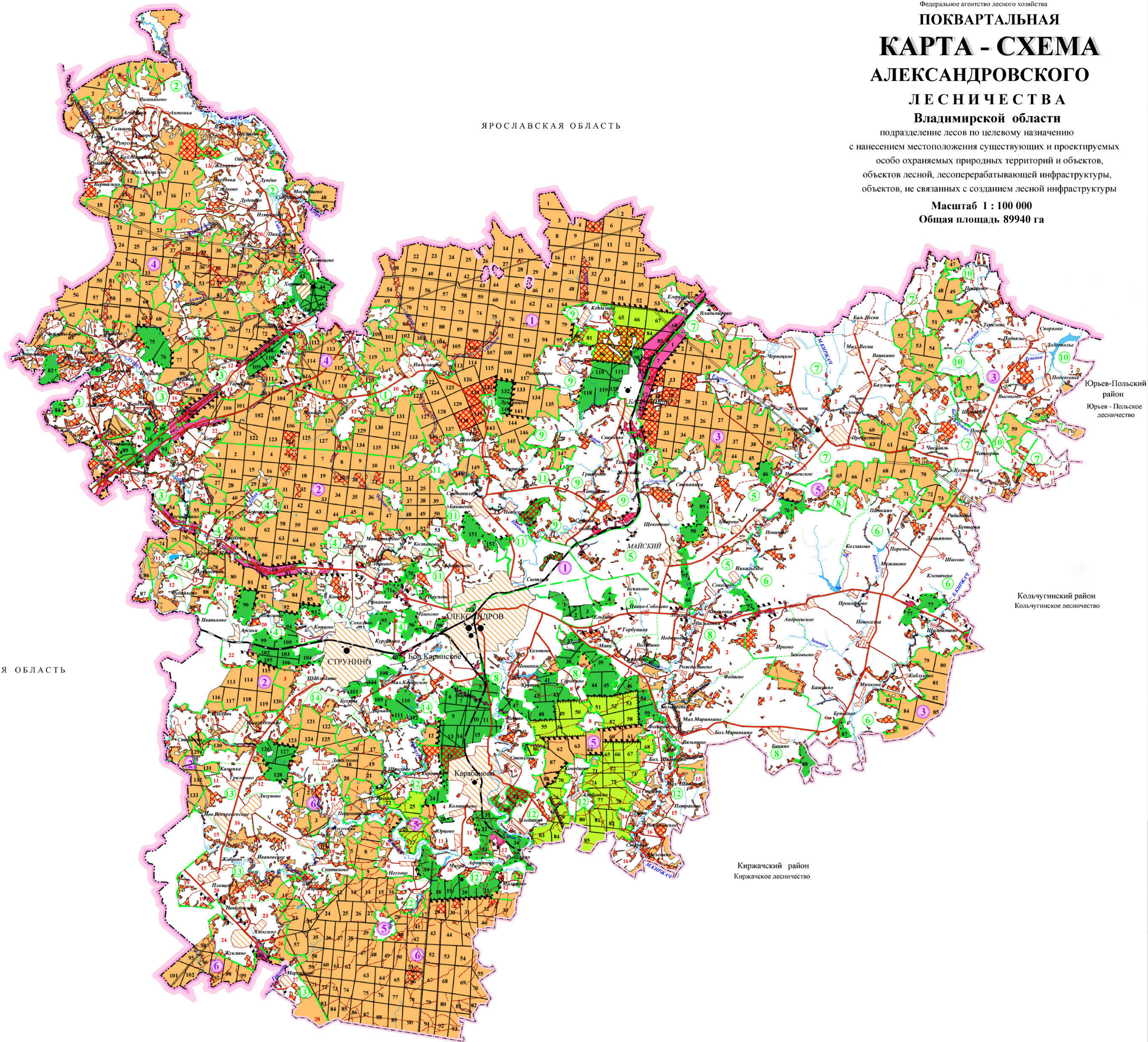
ПОКВАРТАЛЬНАЯ КАРТА - СХЕМА АЛЕКСАНДРОВСКОГО ЛЕСНИЧЕСТВА

Владимирской области
подразделение лесов по целевому назначению
с нанесением местоположения существующих и проектируемых
особо охраняемых природных территорий и объектов,
объектов лесной, лесоперерабатывающей инфраструктуры,
объектов, не связанных с созданием лесной инфраструктуры

Масштаб 1 : 100 000
Общая площадь 89940 га

ЯРОСЛАВСКАЯ ОБЛАСТЬ

МОСКОВСКАЯ ОБЛАСТЬ



Условные обозначения

- | | | |
|--|--|---|
| <p>ГРАНИЦЫ</p> <ul style="list-style-type: none"> граница области граница района граница лесничества граница участкового лесничества граница урочища граница земель заповедников граница земель прочей земли границы проектируемых объектов границы проектируемых урочищ по ЕСТ. Рузжкам <p>ОБЪЕКТЫ</p> <ul style="list-style-type: none"> контуры лесничества контуры уч. лесничества лесные кварталы населенные пункты номер участкового лесничества номер квартала номер урочища номер квартала | <p>СУЩЕСТВУЮЩИЕ ОБЪЕКТЫ ТРАНСПОРТНОЙ ИНФРАСТРУКТУРЫ</p> <ul style="list-style-type: none"> железные дороги автодороги автодороги дороги автомобильные с искусственным покрытием улучшенные грунты дорог дороги без покрытия лесные дороги <p>ГИДРОГРАФИЯ</p> <ul style="list-style-type: none"> реки, ручьи, каналы, озера и боросовые линии особо охраняемые природные территории | <p>ЗАЩИТНЫЕ ЛЕСА</p> <p>ЛЕСА, выполняющие функции защиты природных и иных объектов:</p> <ul style="list-style-type: none"> леса, расположенные в первом и втором поясах зон санитарной охраны источников питьевого и хозяйственно-бытового водоснабжения леса, расположенные в защитных полосах лесов леса, расположенные в зеленых зонах леса, расположенные в лесопарковых зонах горно-санитарные леса <p>ЦЕННЫЕ ЛЕСА:</p> <ul style="list-style-type: none"> запретные полосы лесов, расположенные вдоль водных объектов нерестозащитные полосы лесов лесостепные леса противоэрозионные леса <p>ЭКСПЛУАТАЦИОННЫЕ ЛЕСА</p> <ul style="list-style-type: none"> эксплуатационные леса |
|--|--|---|

ЭКСПЛИКАЦИЯ

№ п/п	Наименование участкового лесничества	Площадь, га	В том числе: лесные урочища											ИТОГО по участковому лесничеству			
			Прибалт	Дуленское	Лесное	Струнинское сельское	Александровское	Андреевское	Голуновское сельское	Правда	Слободское	Долгополье	Восток		Карabanовское сельское	Плани	Клевс
			1	2	3	4	5	6	7	8	9	10	11	12	13	14	
1	Балзиревское	14672										894	647				16213
2	Струнинское	11 228			1 949												982 14 169
3	Голуновское	9043				846	1 318	1 718				666					13591
4	Краснодламен.	13 387	1 451	2 662	3 204												20 704
5	Карabanовское	8499							1316					2 313			12128
6	Махринское	10 362													2 773		13 135
	ВСЕГО	67201	1 451	2 662	3 204	1 949	846	1 318	1 718	1316	894	666	647	2 313	2 773	982	89940

