



Администрация Владимирской области
Департамент природопользования и охраны
окружающей среды

ПОСТАНОВЛЕНИЕ

г. Владимир

« 20 » августа 20 14 г.

№ 01/01-25

*Об утверждении проекта
зоны санитарной охраны*

В соответствии с пунктом 5 статьи 18 Федерального закона от 30.03.1999 № 52-ФЗ «О санитарно-эпидемиологическом благополучии населения», постановлением администрации Владимирской области от 09.07.2014 № 698 «О Порядке утверждения проектов округов и зон санитарной охраны водных объектов, используемых для питьевого, хозяйственно-бытового водоснабжения и в лечебных целях, и установления границ и режима зон санитарной охраны источников питьевого и хозяйственно-бытового водоснабжения и о внесении изменений в постановление Губернатора области от 01.02.2006 № 63», Положением о департаменте природопользования и охраны окружающей среды администрации Владимирской области, утвержденным постановлением Губернатора области от 01.02.2006 № 63

п о с т а н о в л я ю :

1. Утвердить проект зоны санитарной охраны водозаборной скважины №23651 ОАО Юрьев-Польский завод «Промсвязь» в г. Юрьев-Польский Владимирской области

2. Установить границы зон санитарной охраны в соответствии с картой (планом) зон санитарной охраны (Приложение № 1).

3. Установить режим зон санитарной охраны в соответствии с Приложением № 2.

Директор департамента



А.А. Мигачев
(расшифровка подписи)

Всего листов 55

КАРТА (ПЛАН)
территории зоны санитарной охраны водозаборной скважины №23651 ОАО «Юрьев-Польский завод «Промсвязь» в г.Юрьев-Польский Владимирской области
(наименование объекта землеустройства)

Титульный лист

1. Сведения о заказчике землеустроительных работ:

О физическом лице:

Фамилия, имя, отчество (отчество указывается при наличии) _____

О юридическом лице, органе государственной власти, органе местного самоуправления:

Полное наименование – Открытое акционерное общество «Юрьев-Польский завод «Промсвязь» Владимирской области г.Юрьев-Польский, ул.Набережная, 80

Страна регистрации (инкорпорации) (указывается в отношении иностранного юридического лица) _____

Фамилия и инициалы уполномоченного представителя, его должность, реквизиты доверенности (если представитель действует по доверенности)

Борисов В.Г. – главный инженер ОАО «Юрьев-Польский завод «Промсвязь», доверенность №26 от 16.12.2013г.

Подпись _____



Дата

«___» _____ 2014 г.

Место для оттиска печати заказчика

2. Сведения об исполнителе землеустроительных работ:

Об индивидуальном предпринимателе:

Фамилия, имя, отчество

(отчество указывается при наличии) _____

Идентификационный номер налогоплательщика _____

Контактный телефон и почтовый адрес _____

Номер квалификационного аттестата кадастрового инженера (если исполнителем является кадастровый инженер) _____

О юридическом лице:

Полное наименование Общество с ограниченной ответственностью «Владимирское землеустроительное проектно-изыскательское предприятие»

Основной государственный регистрационный номер ОГРН 1123327004866

ИНН 3327112325

Контактный телефон и почтовый адрес: 8(4922)45-15-36 г. Владимир, Манежный тупик, 2а,
e-mail vladzem@mail.ruФамилия и инициалы уполномоченного представителя юридического лица, его должность, реквизиты доверенности (если представитель действует по доверенности) Мищенко Татьяна Анатольевна – Генеральный директор Общество с ограниченной ответственностью «Владимирское землеустроительное проектно-изыскательское предприятие»

Сведения о кадастровом инженере 33-11-179

Подпись _____



О. А. Баганов

Дата « 15 » ИЮЛЯ 2014 г.

Место для оттиска печати лица, составившего карту (план) объекта землеустройства _____

3. Сведения о согласовании карты (плана) объекта землеустройства:

Полное наименование органа (организации), с которым осуществляется согласование, фамилия и инициалы уполномоченного лица, его должность

Открытое акционерное общество «Юрьев-Польский завод «Промсвязь»,
Борисов В.Г., гл. инженер

Реквизиты письма (дата и номер, если согласование оформлено в виде письма)

Подпись _____



В.Г. Борисов

Дата « ____ » _____ 2014 г.

Место для оттиска печати органа (организации), с которым осуществляется согласование _____

4. Информация о передаче карты (плана) объекта землеустройства в государственный фонд данных, полученных в результате проведения землеустройства:

Регистрационный N _____

Дата передачи " ____ " _____ 2014 г.

Юрьев-Польский отдел Управления Росреестра по Владимирской области
(наименование органа (организации), осуществляющего хранение
землеустроительной документации)

КАРТА (ПЛАН)
территории зоны санитарной охраны водозаборной скважины №23651 ОАО «Юрьев-Польский
завод «Промсвязь» в г.Юрьев-Польский Владимирской области
(наименование объекта землеустройства)

N п/п	Содержание	Номера листов
1	2	3
1.	Основания для проведения землеустроительных работ и исходные данные	5
2.	Сведения об объекте землеустройства	6
3.	Сведения о местоположении границ объекта землеустройства	7-21
4.	План границ объекта землеустройства	22-23
5.	Приложения	

КАРТА (ПЛАН)
территории зоны санитарной охраны водозаборной скважины №23651 ОАО «Юрьев-Польский
завод «Промсвязь» в г.Юрьев-Польский Владимирской области
(наименование объекта землеустройства)

Основания для проведения землеустроительных работ и исходные данные

Перечень документов

N п/п	Наименование и реквизиты документа	Сведения об органе (организации), подготовившем или принявшем документ
1	2	3
1	Проект зоны санитарной охраны водозаборной скважины №23651 ОАО «Юрьев-Польский завод «Промсвязь» в г.Юрьев-Польский Владимирской области	Владимирский филиал ОАО «Геоцентр-Москва»

КАРТА (ПЛАН)
территории зоны санитарной охраны водозаборной скважины №23651 ОАО «Юрьев-Польский
завод «Промсвязь» в г.Юрьев-Польский Владимирской области
(наименование объекта землеустройства)

Сведения об объекте землеустройства

N п/п	Характеристики объекта землеустройства	Описание характеристик
1	.2	3
1.	Местоположение объекта землеустройства	Владимирская область, г.Юрьев-Польский, ул. Набережная, 80
2.	Площадь объекта землеустройства +/- величина погрешности определения площади (P +/- Дельта P)	1100375 кв.м. ± 9179 кв.м.
3.	Иные характеристики объекта землеустройства	-

КАРТА (ПЛАН)
 территории зоны санитарной охраны водозаборной скважины №23651 ОАО «Юрьев-Польский
 завод «Промсвязь» в г.Юрьев-Польский Владимирской области(1 пояс)
 (наименование объекта землеустройства)

Сведения о местоположении границ объекта землеустройства

1. Система координат-МСК-33

2. Сведения о характерных точках границ объекта землеустройства

обозначение характерных точек границ	Координаты, м		Метод определения координат и средняя квадратическая погрешность положения характерной точки (M t), м	Описание закрепления точки
	X	Y		
1	2	3	4	5
н1	231244,83	175936,61	Аналитический М t-2.5	-
н2	231244,97	175940,61	Аналитический М t-2.5	-
н3	231244,65	175944,09	Аналитический М t-2.5	-
н4	231243,93	175947,50	Аналитический М t-2.5	-
н5	231243,07	175950,17	Аналитический М t-2.5	-
н6	231241,90	175952,88	Аналитический М t-2.5	-
н7	231240,36	175955,64	Аналитический М t-2.5	-
н8	231238,17	175958,67	Аналитический М t-2.5	-
н9	231235,54	175961,49	Аналитический М t-2.5	-
н10	231233,74	175963,05	Аналитический М t-2.5	-
н11	231231,27	175964,83	Аналитический М t-2.5	-
н12	231229,06	175966,13	Аналитический М t-2.5	-
н13	231226,52	175967,33	Аналитический М t-2.5	-
н14	231222,73	175968,62	Аналитический М t-2.5	-
н15	231220,38	175969,15	Аналитический М t-2.5	-
н16	231217,17	175969,56	Аналитический М t-2.5	-
н17	231214,88	175969,64	Аналитический М t-2.5	-
н18	231211,91	175969,48	Аналитический М t-2.5	-
н19	231208,91	175969,02	Аналитический М t-2.5	-
н20	231206,15	175968,31	Аналитический М t-2.5	-
н21	231204,03	175967,57	Аналитический М t-2.5	-
н22	231201,09	175966,23	Аналитический М t-2.5	-
н23	231198,58	175964,76	Аналитический М t-2.5	-
н24	231196,28	175963,10	Аналитический М t-2.5	-
н25	231193,57	175960,65	Аналитический М t-2.5	-
н26	231191,70	175958,56	Аналитический М t-2.5	-
н27	231189,79	175955,93	Аналитический М t-2.5	-
н28	231187,98	175952,71	Аналитический М t-2.5	-
н29	231186,80	175949,92	Аналитический М t-2.5	-
н30	231185,98	175947,32	Аналитический М t-2.5	-
н31	231185,39	175944,58	Аналитический М t-2.5	-
н32	231185,05	175941,69	Аналитический М t-2.5	-
н33	231185,07	175937,32	Аналитический М t-2.5	-

КАРТА (ПЛАН)
 территории зоны санитарной охраны водозаборной скважины №23651 ОАО «Юрьев-Польский
 завод «Промсвязь» в г.Юрьев-Польский Владимирской области(І пояс)
 (наименование объекта землеустройства)

Сведения о местоположении границ объекта землеустройства

1. Система координат-МСК-33

2. Сведения о характерных точках границ объекта землеустройства

обозначение характерных точек границ	Координаты, м		Координаты, м	Описание закрепления точки
	X	Y		
1	2	3	4	5
н34	231185,44	175934,41	Аналитический М t-2.5	-
н35	231186,06	175931,67	Аналитический М t-2.5	-
н36	231187,04	175928,72	Аналитический М t-2.5	-
н37	231188,56	175925,43	Аналитический М t-2.5	-
н38	231189,46	175923,87	Аналитический М t-2.5	-
н39	231191,01	175921,60	Аналитический М t-2.5	-
н40	231192,95	175919,28	Аналитический М t-2.5	-
н41	231194,36	175917,85	Аналитический М t-2.5	-
н42	231196,27	175916,19	Аналитический М t-2.5	-
н43	231198,07	175914,86	Аналитический М t-2.5	-
н44	231200,88	175913,16	Аналитический М t-2.5	-
н45	231202,56	175912,33	Аналитический М t-2.5	-
н46	231204,53	175911,52	Аналитический М t-2.5	-
н47	231207,56	175910,57	Аналитический М t-2.5	-
н48	231210,68	175909,95	Аналитический М t-2.5	-
н49	231212,37	175909,75	Аналитический М t-2.5	-
н50	231216,33	175909,67	Аналитический М t-2.5	-
н51	231219,86	175910,04	Аналитический М t-2.5	-
н52	231222,19	175910,52	Аналитический М t-2.5	-
н53	231224,96	175911,35	Аналитический М t-2.5	-
н54	231226,64	175912,00	Аналитический М t-2.5	-
н55	231229,15	175913,20	Аналитический М t-2.5	-
н56	231231,02	175914,29	Аналитический М t-2.5	-
н57	231233,32	175915,90	Аналитический М t-2.5	-
н58	231235,62	175917,87	Аналитический М t-2.5	-
н59	231238,10	175920,52	Аналитический М t-2.5	-
н60	231240,23	175923,44	Аналитический М t-2.5	-
н61	231241,66	175925,92	Аналитический М t-2.5	-
н62	231242,75	175928,29	Аналитический М t-2.5	-
н63	231243,51	175930,37	Аналитический М t-2.5	-
н64	231244,33	175933,44	Аналитический М t-2.5	-
н1	231244,83	175936,61	Аналитический М t-2.5	-

КАРТА (ПЛАН)
 территории зоны санитарной охраны водозаборной скважины №23651 ОАО «Юрьев-Польский
 завод «Промсвязь» в г.Юрьев-Польский Владимирской области(I пояс)
 (наименование объекта землеустройства)

Сведения о местоположении границ объекта землеустройства

3. Сведения о частях границ объекта землеустройства

Обозначение части границ		Описание прохождения части границ
от точки	до точки	
н1	н14	Граница I пояса зоны санитарной охраны водозаборной скважины проходит по земельному участку с кадастровым номером 33:04:010156:48
н14	н19	Граница I пояса зоны санитарной охраны водозаборной скважины совмещается с западной границей земельного участка с кадастровым номером 33:04:010156:50
н19	н64	Граница I пояса зоны санитарной охраны водозаборной скважины проходит по земельному участку с кадастровым номером 33:04:010156:48

КАРТА (ПЛАН)
 территории зоны санитарной охраны водозаборной скважины №23651 ОАО «Юрьев-Польский
 завод «Промсвязь» в г.Юрьев-Польский Владимирской области(II пояс)
 (наименование объекта землеустройства)

Сведения о местоположении границ объекта землеустройства

1. Система координат-МСК-33

2. Сведения о характерных точках границ объекта землеустройства

обозначение характерных точек границ	Координаты, м		Метод определения координат и средняя квадратическая погрешность положения характерной точки (M t), м	Описание закрепления точки
	X	Y		
1	2	3	4	5
н1	231298,91	175943,07	Аналитический М t-2.5	-
н2	231298,60	175947,54	Аналитический М t-2.5	-
н3	231297,87	175953,25	Аналитический М t-2.5	-
н4	231296,95	175957,99	Аналитический М t-2.5	-
н5	231295,50	175963,55	Аналитический М t-2.5	-
н6	231294,33	175967,20	Аналитический М t-2.5	-
н7	231292,60	175971,75	Аналитический М t-2.5	-
н8	231290,49	175976,44	Аналитический М t-2.5	-
н9	231288,18	175980,84	Аналитический М t-2.5	-
н10	231285,18	175985,77	Аналитический М t-2.5	-
н11	231282,63	175989,43	Аналитический М t-2.5	-
н12	231281,06	175991,50	Аналитический М t-2.5	-
н13	231279,64	175993,26	Аналитический М t-2.5	-
н14	231278,14	175995,02	Аналитический М t-2.5	-
н15	231275,32	175998,08	Аналитический М t-2.5	-
н16	231271,27	176001,99	Аналитический М t-2.5	-
н17	231267,99	176004,80	Аналитический М t-2.5	-
н18	231264,24	176007,68	Аналитический М t-2.5	-
н19	231260,05	176010,52	Аналитический М t-2.5	-
н20	231254,30	176013,87	Аналитический М t-2.5	-
н21	231247,97	176016,89	Аналитический М t-2.5	-
н22	231243,39	176018,69	Аналитический М t-2.5	-
н23	231237,41	176020,59	Аналитический М t-2.5	-
н24	231232,18	176021,86	Аналитический М t-2.5	-
н25	231224,84	176023,06	Аналитический М t-2.5	-
н26	231219,97	176023,49	Аналитический М t-2.5	-
н27	231216,15	176023,63	Аналитический М t-2.5	-
н28	231210,32	176023,51	Аналитический М t-2.5	-
н29	231203,85	176022,90	Аналитический М t-2.5	-
н30	231198,66	176022,04	Аналитический М t-2.5	-
н31	231193,89	176020,95	Аналитический М t-2.5	-
н32	231188,36	176019,31	Аналитический М t-2.5	-
н33	231184,23	176017,81	Аналитический М t-2.5	-
н34	231179,87	176015,95	Аналитический М t-2.5	-

КАРТА (ПЛАН)
 территории зоны санитарной охраны водозаборной скважины №23651 ОАО «Юрьев-Польский
 завод «Промсвязь» в г.Юрьев-Польский Владимирской области(II пояс)
 (наименование объекта землеустройства)

Сведения о местоположении границ объекта землеустройства

1. Система координат-МСК-33

2. Сведения о характерных точках границ объекта землеустройства

обозначение характерных точек границ	Координаты, м		Метод определения координат и средняя квадратическая погрешность положения характерной точки (M t), м	Описание закрепления точки
	X	Y		
1	2	3	4	5
н35	231174,30	176013,13	Аналитический М t-2.5	-
н36	231167,64	176009,03	Аналитический М t-2.5	-
н37	231162,49	176005,22	Аналитический М t-2.5	-
н38	231157,87	176001,24	Аналитический М t-2.5	-
н39	231154,70	175998,14	Аналитический М t-2.5	-
н40	231151,36	175994,49	Аналитический М t-2.5	-
н41	231149,21	175991,89	Аналитический М t-2.5	-
н42	231147,43	175989,57	Аналитический М t-2.5	-
н43	231145,57	175986,95	Аналитический М t-2.5	-
н44	231142,37	175981,87	Аналитический М t-2.5	-
н45	231139,68	175976,85	Аналитический М t-2.5	-
н46	231136,22	175968,84	Аналитический М t-2.5	-
н47	231134,02	175962,03	Аналитический М t-2.5	-
н48	231132,83	175957,16	Аналитический М t-2.5	-
н49	231132,09	175953,23	Аналитический М t-2.5	-
н50	231131,45	175948,50	Аналитический М t-2.5	-
н51	231131,08	175943,65	Аналитический М t-2.5	-
н52	231131,08	175935,63	Аналитический М t-2.5	-
н53	231131,55	175929,87	Аналитический М t-2.5	-
н54	231132,75	175922,48	Аналитический М t-2.5	-
н55	231134,63	175915,16	Аналитический М t-2.5	-
н56	231136,90	175908,67	Аналитический М t-2.5	-
н57	231138,69	175904,63	Аналитический М t-2.5	-
н58	231141,36	175899,19	Аналитический М t-2.5	-
н59	231144,81	175893,46	Аналитический М t-2.5	-
н60	231150,08	175886,31	Аналитический М t-2.5	-
н61	231154,99	175880,84	Аналитический М t-2.5	-
н62	231158,77	175877,22	Аналитический М t-2.5	-
н63	231162,17	175874,32	Аналитический М t-2.5	-
н64	231166,83	175870,81	Аналитический М t-2.5	-
н65	231171,02	175868,06	Аналитический М t-2.5	-
н66	231176,14	175865,16	Аналитический М t-2.5	-
н67	231181,32	175862,68	Аналитический М t-2.5	-
н68	231186,00	175860,80	Аналитический М t-2.5	-
н69	231192,13	175858,81	Аналитический М t-2.5	-
н70	231198,46	175857,28	Аналитический М t-2.5	-

КАРТА (ПЛАН)
территории зоны санитарной охраны водозаборной скважины №23651 ОАО «Юрьев-Польский
завод «Промсвязь» в г.Юрьев-Польский Владимирской области(II пояс)
(наименование объекта землеустройства)

Сведения о местоположении границ объекта землеустройства

1. Система координат-МСК-33

2. Сведения о характерных точках границ объекта землеустройства

обозначение характерных точек границ	Координаты, м		Метод определения координат и средняя квадратическая погрешность положения характерной точки (M t), м	Описание закрепления точки
	X	X		
1	2	3	4	5
н71	231203,64	175856,42	Аналитический М t-2.5	-
н72	231209,09	175855,85	Аналитический М t-2.5	-
н73	231213,82	175855,65	Аналитический М t-2.5	-
н74	231219,30	175855,75	Аналитический М t-2.5	-
н75	231224,53	175856,19	Аналитический М t-2.5	-
н76	231231,04	175857,20	Аналитический М t-2.5	-
н77	231236,55	175858,43	Аналитический М t-2.5	-
н78	231241,38	175859,90	Аналитический М t-2.5	-
н79	231247,45	175862,17	Аналитический М t-2.5	-
н80	231251,72	175864,10	Аналитический М t-2.5	-
н81	231256,23	175866,47	Аналитический М t-2.5	-
н82	231260,66	175869,15	Аналитический М t-2.5	-
н83	231266,00	175872,91	Аналитический М t-2.5	-
н84	231270,93	175876,98	Аналитический М t-2.5	-
н85	231275,28	175881,16	Аналитический М t-2.5	-
н86	231279,27	175885,58	Аналитический М t-2.5	-
н87	231283,20	175890,64	Аналитический М t-2.5	-
н88	231286,76	175896,01	Аналитический М t-2.5	-
н89	231290,15	175902,16	Аналитический М t-2.5	-
н90	231293,38	175909,53	Аналитический М t-2.5	-
н91	231294,97	175914,00	Аналитический М t-2.5	-
н92	231296,18	175918,13	Аналитический М t-2.5	-
н93	231297,24	175922,63	Аналитический М t-2.5	-
н94	231298,04	175927,11	Аналитический М t-2.5	-
н95	231298,64	175932,09	Аналитический М t-2.5	-
н96	231298,97	175938,43	Аналитический М t-2.5	-
н1	231298,91	175943,07	Аналитический М t-2.5	-

КАРТА (ПЛАН)
 территории зоны санитарной охраны водозаборной скважины №23651 ОАО «Юрьев-Польский
 завод «Промсвязь» в г.Юрьев-Польский Владимирской области(II пояс)
 (наименование объекта землеустройства)

Сведения о местоположении границ объекта землеустройства

3. Сведения о частях границ объекта землеустройства

Обозначение части границ		Описание прохождения части границ
от точки	до точки	
н1	н6	Граница II пояса зоны санитарной охраны водозаборной скважины проходит по земельному участку с кадастровым номером 33:04:010156:48
н6	н16	Граница II пояса зоны санитарной охраны водозаборной скважины проходит по землям общего пользования в кадастровом квартале 33:04:010156
н16	н17	Граница II пояса зоны санитарной охраны водозаборной скважины проходит по земельному участку с кадастровым номером 33:04:010156:27
н17	н24	Граница II пояса зоны санитарной охраны водозаборной скважины проходит по землям общего пользования в кадастровом квартале 33:04:010156
н24	н28	Граница II пояса зоны санитарной охраны водозаборной скважины проходит по земельному участку с кадастровым номером 33:04:010156:51
н28	н32	Граница II пояса зоны санитарной охраны водозаборной скважины проходит по земельному участку с кадастровым номером 33:04:010156:50
н32	н33	Граница II пояса зоны санитарной охраны водозаборной скважины проходит по землям общего пользования в кадастровом квартале 33:04:010156
н33	н46	Граница II пояса зоны санитарной охраны водозаборной скважины проходит по земельному участку с кадастровым номером 33:04:010156:159
н46	н47	Граница II пояса зоны санитарной охраны водозаборной скважины проходит по земельному участку с кадастровым номером 33:04:010156:48
н47	н50	Граница II пояса зоны санитарной охраны водозаборной скважины проходит по земельному участку с кадастровым номером 33:04:010156:48/1
н50	н96	Граница II пояса зоны санитарной охраны водозаборной скважины проходит по земельному участку с кадастровым номером 33:04:010156:48

КАРТА (ПЛАН)

территории зоны санитарной охраны водозаборной скважины №23651 ОАО «Юрьев-Польский завод «Промсвязь» в г.Юрьев-Польский Владимирской области(III пояс)
(наименование объекта землеустройства)

Сведения о местоположении границ объекта землеустройства

1. Система координат-МСК-33

2. Сведения о характерных точках границ объекта землеустройства

обозначение характерных точек границ	Координаты, м		Метод определения координат и средняя квадратическая погрешность положения характерной точки (M t), м	Описание закрепления точки
	X	X		
1	2	3	4	5
н1	231806,90	175929,84	Аналитический М t-2.5	-
н2	231806,23	175969,42	Аналитический М t-2.5	-
н3	231803,85	176000,42	Аналитический М t-2.5	-
н4	231800,01	176030,20	Аналитический М t-2.5	-
н5	231792,94	176067,72	Аналитический М t-2.5	-
н6	231785,40	176097,97	Аналитический М t-2.5	-
н7	231775,90	176128,86	Аналитический М t-2.5	-
н8	231765,54	176157,20	Аналитический М t-2.5	-
н9	231750,44	176192,12	Аналитический М t-2.5	-
н10	231732,57	176226,98	Аналитический М t-2.5	-
н11	231710,80	176263,07	Аналитический М t-2.5	-
н12	231694,12	176287,24	Аналитический М t-2.5	-
н13	231673,42	176314,18	Аналитический М t-2.5	-
н14	231653,10	176337,78	Аналитический М t-2.5	-
н15	231621,64	176369,86	Аналитический М t-2.5	-
н16	231594,99	176393,57	Аналитический М t-2.5	-
н17	231562,43	176418,95	Аналитический М t-2.5	-
н18	231534,58	176437,95	Аналитический М t-2.5	-
н19	231493,18	176462,19	Аналитический М t-2.5	-
н20	231445,61	176484,86	Аналитический М t-2.5	-
н21	231407,19	176499,56	Аналитический М t-2.5	-
н22	231380,88	176507,91	Аналитический М t-2.5	-
н23	231349,97	176516,04	Аналитический М t-2.5	-
н24	231325,35	176521,26	Аналитический М t-2.5	-
н25	231292,71	176526,50	Аналитический М t-2.5	-
н26	231273,08	176528,78	Аналитический М t-2.5	-
н27	231252,72	176530,44	Аналитический М t-2.5	-
н28	231226,93	176531,47	Аналитический М t-2.5	-
н29	231210,62	176531,58	Аналитический М t-2.5	-
н30	231167,51	176529,72	Аналитический М t-2.5	-
н31	231130,47	176525,57	Аналитический М t-2.5	-
н32	231093,85	176519,11	Аналитический М t-2.5	-
н33	231044,56	176506,57	Аналитический М t-2.5	-

КАРТА (ПЛАН)
 территории зоны санитарной охраны водозаборной скважины №23651 ОАО «Юрьев-Польский
 завод «Промсвязь» в г.Юрьев-Польский Владимирской области(III пояс)
 (наименование объекта землеустройства)

Сведения о местоположении границ объекта землеустройства

1. Система координат-МСК-33

2. Сведения о характерных точках границ объекта землеустройства

обозначение характерных точек границ	Координаты, м		Метод определения координат и средняя квадратическая погрешность положения характерной точки (М t), м	Описание закрепления точки
	X	X		
1	2	3	4	5
н34	231010,00	176495,02	Аналитический М t-2.5	-
н35	230981,58	176483,68	Аналитический М t-2.5	-
н36	230942,97	176465,45	Аналитический М t-2.5	-
н37	230912,15	176448,28	Аналитический М t-2.5	-
н38	230897,49	176439,30	Аналитический М t-2.5	-
н39	230879,15	176427,15	Аналитический М t-2.5	-
н40	230856,59	176410,83	Аналитический М t-2.5	-
н41	230839,27	176397,11	Аналитический М t-2.5	-
н42	230811,58	176372,92	Аналитический М t-2.5	-
н43	230796,14	176358,01	Аналитический М t-2.5	-
н44	230775,43	176336,18	Аналитический М t-2.5	-
н45	230753,26	176310,15	Аналитический М t-2.5	-
н46	230738,88	176291,44	Аналитический М t-2.5	-
н47	230724,94	176271,79	Аналитический М t-2.5	-
н48	230717,98	176261,28	Аналитический М t-2.5	-
н49	230706,18	176242,27	Аналитический М t-2.5	-
н50	230688,56	176210,46	Аналитический М t-2.5	-
н51	230677,49	176187,73	Аналитический М t-2.5	-
н52	230665,97	176161,11	Аналитический М t-2.5	-
н53	230653,93	176128,50	Аналитический М t-2.5	-
н54	230646,78	176105,77	Аналитический М t-2.5	-
н55	230643,16	176092,85	Аналитический М t-2.5	-
н56	230637,86	176071,44	Аналитический М t-2.5	-
н57	230633,95	176052,95	Аналитический М t-2.5	-
н58	230630,54	176033,94	Аналитический М t-2.5	-
н59	230626,50	176004,00	Аналитический М t-2.5	-
н60	230624,31	175979,23	Аналитический М t-2.5	-
н61	230622,99	175939,38	Аналитический М t-2.5	-
н62	230623,97	175905,42	Аналитический М t-2.5	-
н63	230628,49	175859,06	Аналитический М t-2.5	-
н64	230634,92	175821,38	Аналитический М t-2.5	-
н65	230644,91	175780,11	Аналитический М t-2.5	-
н66	230657,64	175740,05	Аналитический М t-2.5	-

КАРТА (ПЛАН)

территории зоны санитарной охраны водозаборной скважины №23651 ОАО «Юрьев-Польский завод «Промсвязь» в г.Юрьев-Польский Владимирской области(III пояс)
(наименование объекта землеустройства)

Сведения о местоположении границ объекта землеустройства

1. Система координат-МСК-33

2. Сведения о характерных точках границ объекта землеустройства

обозначение характерных точек границ	Координаты, м		Метод определения координат и средняя квадратическая погрешность положения характерной точки (M t), м	Описание закрепления точки
	X	X		
1	2	3	4	5
н67	230667,29	175714,94	Аналитический М t-2.5	-
н68	230676,29	175694,20	Аналитический М t-2.5	-
н69	230685,44	175674,98	Аналитический М t-2.5	-
н70	230696,48	175653,94	Аналитический М t-2.5	-
н71	230708,47	175633,27	Аналитический М t-2.5	-
н72	230715,35	175622,11	Аналитический М t-2.5	-
н73	230725,79	175606,24	Аналитический М t-2.5	-
н74	230749,57	175573,82	Аналитический М t-2.5	-
н75	230778,92	175539,24	Аналитический М t-2.5	-
н76	230802,29	175515,20	Аналитический М t-2.5	-
н77	230819,18	175499,41	Аналитический М t-2.5	-
н78	230840,91	175480,80	Аналитический М t-2.5	-
н79	230867,65	175460,26	Аналитический М t-2.5	-
н80	230890,66	175444,39	Аналитический М t-2.5	-
н81	230918,48	175427,25	Аналитический М t-2.5	-
н82	230939,42	175415,68	Аналитический М t-2.5	-
н83	230968,86	175401,23	Аналитический М t-2.5	-
н84	230991,51	175391,44	Аналитический М t-2.5	-
н85	231018,64	175381,16	Аналитический М t-2.5	-
н86	231048,62	175371,50	Аналитический М t-2.5	-
н87	231084,62	175362,17	Аналитический М t-2.5	-
н88	231124,23	175354,66	Аналитический М t-2.5	-
н89	231164,37	175349,81	Аналитический М t-2.5	-
н90	231199,98	175347,83	Аналитический М t-2.5	-
н91	231234,26	175347,95	Аналитический М t-2.5	-
н92	231242,08	175348,26	Аналитический М t-2.5	-
н93	231247,78	175348,56	Аналитический М t-2.5	-
н94	231254,04	175348,93	Аналитический М t-2.5	-
н95	231273,21	175350,51	Аналитический М t-2.5	-
н96	231293,78	175352,91	Аналитический М t-2.5	-
н97	231313,35	175355,87	Аналитический М t-2.5	-
н98	231333,08	175359,54	Аналитический М t-2.5	-
н99	231363,10	175366,47	Аналитический М t-2.5	-
н100	231387,08	175373,21	Аналитический М t-2.5	-

КАРТА (ПЛАН)
 территории зоны санитарной охраны водозаборной скважины №23651 ОАО «Юрьев-Польский
 завод «Промсвязь» в г.Юрьев-Польский Владимирской области(III пояс)
 (наименование объекта землеустройства)

Сведения о местоположении границ объекта землеустройства

1. Система координат-МСК-33

2. Сведения о характерных точках границ объекта землеустройства

обозначение характерных точек границ	Координаты, м		Метод определения координат и средняя квадратическая погрешность положения характерной точки (M t), м	Описание закрепления точки
	X	X		
1	2	3	4	5
н101	231410,79	175380,96	Аналитический М t-2.5	-
н102	231433,12	175389,32	Аналитический М t-2.5	-
н103	231458,18	175399,90	Аналитический М t-2.5	-
н104	231482,53	175411,54	Аналитический М t-2.5	-
н105	231503,25	175422,57	Аналитический М t-2.5	-
н106	231525,71	175435,75	Аналитический М t-2.5	-
н107	231559,41	175458,15	Аналитический М t-2.5	-
н108	231564,69	175461,99	Аналитический М t-2.5	-
н109	231583,02	175475,95	Аналитический М t-2.5	-
н110	231594,19	175485,06	Аналитический М t-2.5	-
н111	231606,61	175495,69	Аналитический М t-2.5	-
н112	231618,70	175506,66	Аналитический М t-2.5	-
н113	231634,46	175521,91	Аналитический М t-2.5	-
н114	231644,58	175532,32	Аналитический М t-2.5	-
н115	231651,79	175540,06	Аналитический М t-2.5	-
н116	231665,54	175555,64	Аналитический М t-2.5	-
н117	231669,90	175560,81	Аналитический М t-2.5	-
н118	231699,13	175598,97	Аналитический М t-2.5	-
н119	231720,00	175630,74	Аналитический М t-2.5	-
н120	231742,44	175670,85	Аналитический М t-2.5	-
н121	231760,32	175709,27	Аналитический М t-2.5	-
н122	231778,19	175757,27	Аналитический М t-2.5	-
н123	231788,97	175794,77	Аналитический М t-2.5	-
н124	231790,48	175800,86	Аналитический М t-2.5	-
н125	231794,23	175817,45	Аналитический М t-2.5	-
н126	231799,24	175844,21	Аналитический М t-2.5	-
н127	231804,45	175884,96	Аналитический М t-2.5	-
н128	231806,26	175910,46	Аналитический М t-2.5	-
н1	231806,90	175929,84	Аналитический М t-2.5	-

КАРТА (ПЛАН)
территории зоны санитарной охраны водозаборной скважины №23651 ОАО «Юрьев-Польский
завод «Промсвязь» в г.Юрьев-Польский Владимирской области(III пояс)
(наименование объекта землеустройства)

Сведения о местоположении границ объекта землеустройства

3. Сведения о частях границ объекта землеустройства

Обозначение части границ		Описание прохождения части границ
от точки	до точки	
н1	н2	Граница III пояса зоны санитарной охраны водозаборной скважины проходит по земельному участку с кадастровым номером 33:04:010147:17
н2	н4	Граница III пояса зоны санитарной охраны водозаборной скважины проходит по земельному участку с кадастровым номером 33:04:010147:59
н4	н6	Граница III пояса зоны санитарной охраны водозаборной скважины проходит по землям общего пользования в кадастровом квартале 33:04:010147
н6	н8	Граница III пояса зоны санитарной охраны водозаборной скважины проходит по земельному участку с кадастровым номером 33:04:010147:10/9
н8	н9	Граница III пояса зоны санитарной охраны водозаборной скважины проходит по земельному участку с кадастровым номером 33:04:010147:10
н9	н11	Граница III пояса зоны санитарной охраны водозаборной скважины проходит по землям общего пользования в кадастровом квартале 33:04:010147
н11	н12	Граница III пояса зоны санитарной охраны водозаборной скважины проходит по землям общего пользования в кадастровом квартале 33:04:010148
н12	н13	Граница III пояса зоны санитарной охраны водозаборной скважины проходит по землям общего пользования в кадастровом квартале 33:04:010148
н13	н14	Граница III пояса зоны санитарной охраны водозаборной скважины проходит по земельному участку с кадастровым номером 33:04:010148:23/2
н14	н15	Граница III пояса зоны санитарной охраны водозаборной скважины проходит по земельному участку с кадастровым номером 33:04:010148:73
н15	н16	Граница III пояса зоны санитарной охраны водозаборной скважины проходит по земельному участку с кадастровым номером 33:04:010148:70
н16	н22	Граница III пояса зоны санитарной охраны водозаборной скважины проходит по землям общего пользования в кадастровом квартале 33:04:010148
н22	н25	Граница III пояса зоны санитарной охраны водозаборной скважины проходит по земельному участку с кадастровым номером 33:04:062102:364
н25	н27	Граница III пояса зоны санитарной охраны водозаборной скважины проходит по землям общего пользования в кадастровом квартале 33:04:010148
н27	н29	Граница III пояса зоны санитарной охраны водозаборной скважины проходит по земельному участку с кадастровым номером 33:04:010148:47

КАРТА (ПЛАН)
 территории зоны санитарной охраны водозаборной скважины №23651 ОАО «Юрьев-Польский
 завод «Промсвязь» в г.Юрьев-Польский Владимирской области(III пояс)
 (наименование объекта землеустройства)

Сведения о местоположении границ объекта землеустройства

3. Сведения о частях границ объекта землеустройства

Обозначение части границ		Описание прохождения части границ
от точки	от точки	
н29	н31	Граница III пояса зоны санитарной охраны водозаборной скважины проходит по земельному участку с кадастровым номером 33:04:060201:130
н31	н32	Граница III пояса зоны санитарной охраны водозаборной скважины проходит по землям общего пользования в кадастровом квартале 33:04:010148
н32	н38	Граница III пояса зоны санитарной охраны водозаборной скважины проходит по земельному участку с кадастровым номером 33:04:010163:22
н38	н41	Граница III пояса зоны санитарной охраны водозаборной скважины зоны проходит по земельному участку с кадастровым номером 33:04:010163:28
н41	н44	Граница III пояса зоны санитарной охраны водозаборной скважины проходит по земельному участку с кадастровым номером 33:04:010163:429
н44	н47	Граница III пояса зоны санитарной охраны водозаборной скважины проходит по земельному участку с кадастровым номером 33:04:010163:51
н47	н48	Граница III пояса зоны санитарной охраны водозаборной скважины проходит по земельному участку с кадастровым номером 33:04:010163:50
н48	н56	Граница III пояса зоны санитарной охраны водозаборной скважины проходит по земельному участку с кадастровым номером 33:04:062102:386
н56	н58	Граница III пояса зоны санитарной охраны водозаборной скважины проходит по землям общего пользования в кадастровом квартале 33:04:062102
н58	н60	Граница III пояса зоны санитарной охраны водозаборной скважины проходит по земельному участку с кадастровым номером 33:04:062102:386
н60	н61	Граница III пояса зоны санитарной охраны водозаборной скважины проходит по землям общего пользования в кадастровом квартале 33:04:062102
н61	н72	Граница III пояса зоны санитарной охраны водозаборной скважины проходит по земельному участку с кадастровым номером 33:04:062102:386
н72	н73	Граница III пояса зоны санитарной охраны водозаборной скважины проходит по землям общего пользования в кадастровом квартале 33:04:062102
н73	н76	Граница III пояса зоны санитарной охраны водозаборной скважины проходит по земельному участку с кадастровым номером 33:04:010163:76
н76	н78	Граница III пояса зоны санитарной охраны водозаборной скважины проходит по земельному участку с кадастровым номером 33:04:010163:32
н78	н80	Граница III пояса зоны санитарной охраны водозаборной скважины проходит по землям общего пользования в кадастровом квартале 33:04:010162

КАРТА (ПЛАН)
территории зоны санитарной охраны водозаборной скважины №23651 ОАО «Юрьев-Польский
завод «Промсвязь» в г.Юрьев-Польский Владимирской области(III пояс)

(наименование объекта землеустройства)

Сведения о местоположении границ объекта землеустройства

3. Сведения о частях границ объекта землеустройства

Обозначение части границ		Описание прохождения части границ
от точки	от точки	
н80	н81	Граница III пояса зоны санитарной охраны водозаборной скважины проходит по землям общего пользования в кадастровом квартале 33:04:010162
н81	н83	Граница III пояса зоны санитарной охраны водозаборной скважины проходит по земельному участку с кадастровым номером 33:04:010154:31
н83	н84	Граница III пояса зоны санитарной охраны водозаборной скважины проходит по земельному участку с кадастровым номером 33:04:010154:474
н84	н85	Граница III пояса зоны санитарной охраны водозаборной скважины проходит по земельному участку с кадастровым номером 33:04:010154:474
н85	н87	Граница III пояса зоны санитарной охраны водозаборной скважины проходит по земельному участку с кадастровым номером 33:04:010154:41
н87	н88	Граница III пояса зоны санитарной охраны водозаборной скважины проходит по землям общего пользования в кадастровом квартале 33:04:010154
н88	н95	Граница III пояса зоны санитарной охраны водозаборной скважины проходит по землям общего пользования в кадастровом квартале 33:04:010153
н95	н96	Граница III пояса зоны санитарной охраны водозаборной скважины проходит по земельному участку с кадастровым номером 33:04:010153:33/2
н96	н97	Граница III пояса зоны санитарной охраны водозаборной скважины проходит по землям общего пользования в кадастровом квартале 33:04:010153
н97	н98	Граница III пояса зоны санитарной охраны водозаборной скважины проходит по земельному участку с кадастровым номером 33:04:010153:11
н98	н100	Граница III пояса зоны санитарной охраны водозаборной скважины проходит по землям общего пользования в кадастровом квартале 33:04:010153
н100	н101	Граница III пояса зоны санитарной охраны водозаборной скважины проходит по земельному участку с кадастровым номером 33:04:010153:3
н101	н102	Граница III пояса зоны санитарной охраны водозаборной скважины проходит по землям общего пользования
н102	н104	Граница III пояса зоны санитарной охраны водозаборной скважины проходит по земельному участку с кадастровым номером 33:04:010145:125
н104	н105	Граница III пояса зоны санитарной охраны водозаборной скважины проходит по земельному участку с кадастровым номером 33:04:010145:4
н105	н107	Граница III пояса зоны санитарной охраны водозаборной скважины проходит по землям общего пользования
н107	н108	Граница III пояса зоны санитарной охраны водозаборной скважины проходит по земельному участку с кадастровым номером 33:04:010146:121/1

КАРТА (ПЛАН)
территории зоны санитарной охраны водозаборной скважины №23651 ОАО «Юрьев-Польский
завод «Промсвязь» в г.Юрьев-Польский Владимирской области(III пояс)
(наименование объекта землеустройства)

Сведения о местоположении границ объекта землеустройства

3. Сведения о частях границ объекта землеустройства

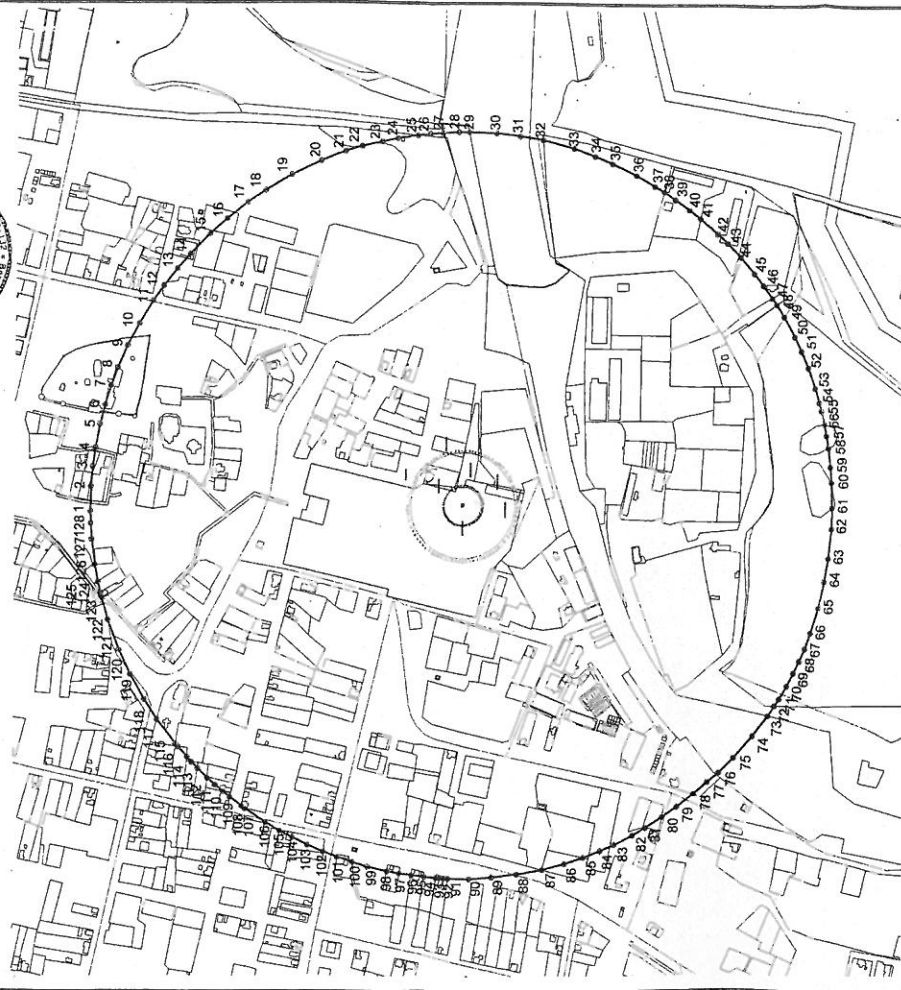

Обозначение части границ		Описание прохождения части границ
от точки	от точки	
н108	н109	Граница III пояса зоны санитарной охраны водозаборной скважины проходит по землям общего пользования в кадастровом квартале 33:04:010146
н109	н110	Граница III пояса зоны санитарной охраны водозаборной скважины проходит по земельному участку с кадастровым номером 33:04:010146:22/1
н110	н112	Граница III пояса зоны санитарной охраны водозаборной скважины проходит по земельному участку с кадастровым номером 33:04:010146:22
н112	н113	Граница III пояса зоны санитарной охраны водозаборной скважины проходит по земельному участку с кадастровым номером 33:04:010146:119
н113	н114	Граница III пояса зоны санитарной охраны водозаборной скважины проходит по земельному участку с кадастровым номером 33:04:010146:38
н114	н115	Граница III пояса зоны санитарной охраны водозаборной скважины проходит по земельному участку с кадастровым номером 33:04:010146:132
н115	н116	Граница III пояса зоны санитарной охраны водозаборной скважины проходит по землям общего пользования в кадастровом квартале 33:04:010146
н116	н117	Граница III пояса зоны санитарной охраны водозаборной скважины проходит по земельному участку с кадастровым номером 33:04:010146:132
н117	н118	Граница III пояса зоны санитарной охраны водозаборной скважины проходит по земельному участку с кадастровым номером 33:04:010146:124/2
н118	н123	Граница III пояса зоны санитарной охраны водозаборной скважины проходит по землям общего пользования в кадастровом квартале 33:04:010146
н123	н124	Граница III пояса зоны санитарной охраны водозаборной скважины проходит по земельному участку с кадастровым номером 33:04:010147:26/2
н124	н125	Граница III пояса зоны санитарной охраны водозаборной скважины проходит по земельному участку с кадастровым номером 33:04:010147:68
н125	н126	Граница III пояса зоны санитарной охраны водозаборной скважины проходит по земельному участку с кадастровым номером 33:04:010147:60
н126	н1	Граница III пояса зоны санитарной охраны водозаборной скважины проходит по землям общего пользования в кадастровом квартале 33:04:010147

КАРТА (ПЛАН)

территории зоны санитарной охраны водозаборной скважины №23651 ОАО «Юрьев-Польский завод «Промсвязь» в г.Юрьев-Польский Владимирской области(III пояс)

План границ объекта землеустройства

СОГЛАСОВАНО: Открытое акционерное общество «Юрьев-Польский завод «Промсвязь»
Гл. инженер (доверенность № 26)



Масштаб 1:6 000

Условные обозначения:

- зоны санитарной охраны водозаборной скважины
- н5 - характерная точка, номер



Кадастровый инженер

О.А. Баганов

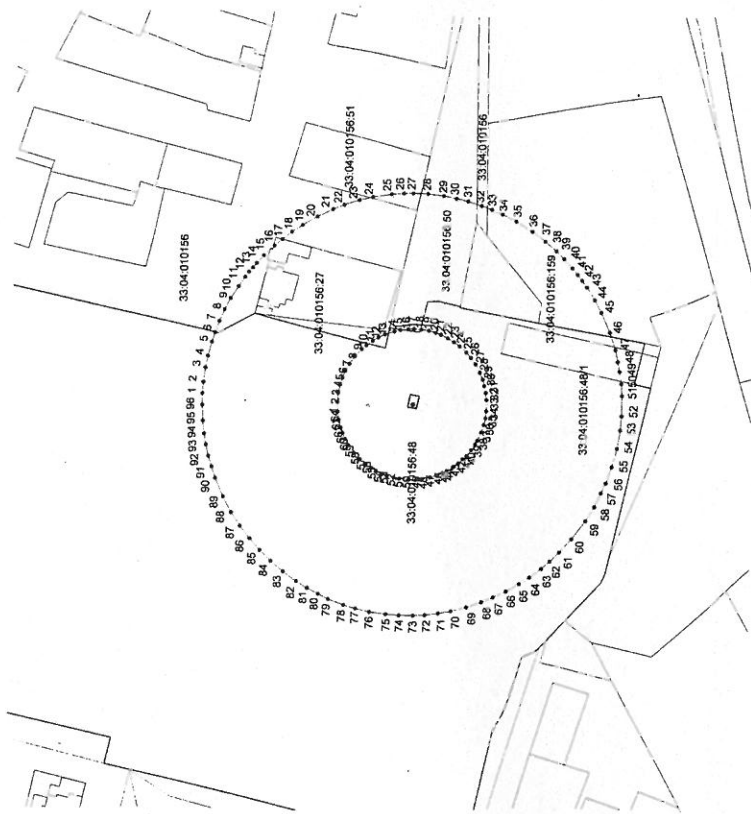

« 25 » мая 2014г.

КАРТА (ПЛАН)

территории зоны санитарной охраны водозаборной скважины №23651 ОАО «Юрьев-Польский завод «Промсвязь» в г.Юрьев-Польский Владимирской области(1-П пояс)

План границ объекта землеустройства

СОГЛАСОВАНО: Открытое акционерное общество «Юрьев-Польский завод «Промсвязь»
Гл. инженер (доверенность № 26)



Масштаб 1:1500

Условные обозначения:

— зоны санитарной охраны водозаборной скважины

• n5 - характерная точка, номер

Кадастровый инженер

О.А. Баганов

« 15 » 11.2014 г.



Режим зон санитарной охраны скважины №23651 ОАО Юрьев-Польский
завод «Промсвязь» в г. Юрьев-Польский Владимирской области

1. На территории первого пояса зон санитарной охраны (далее ЗСО) запрещается:

- 1.1 все виды строительства, не имеющие отношения к эксплуатации;
- 1.2 расширение и реконструкция водозаборных сооружений, в том числе прокладка трубопроводов различного назначения;
- 1.3 размещение жилых и хозяйственно-бытовых зданий;
- 1.4 проживание людей;
- 1.5 применение ядохимикатов и удобрений.

2. На территории второго пояса ЗСО запрещается:

2.1 размещение полей ассенизации, полей фильтрации, других объектов обуславливающих опасность микробного загрязнения подземных вод;

2.2 применение удобрений и ядохимикатов;

2.3 закачка отработанных вод в подземные горизонты, подземное складирование твердых отходов и разработки недр земли;

2.4 размещение складов горюче-смазочных материалов, минеральных удобрений, накопителей промстоков, шламохранилищ и других объектов, обуславливающих опасность химического загрязнения подземных вод.

2.5 бурение новых скважин и новое строительство, связанное с нарушением почвенного покрова без согласования с Управлением Роспотребнадзора по Владимирской области.

3. На территории третьего пояса ЗСО запрещается:

3.1 закачка отработанных вод в подземные горизонты, подземное складирование твердых отходов и разработки недр земли;

3.2 размещение складов горюче-смазочных материалов, минеральных удобрений, накопителей промстоков, шламохранилищ и других объектов, обуславливающих опасность химического загрязнения подземных вод.

3.3 бурение новых скважин и новое строительство, связанное с нарушением почвенного покрова без согласования с Управлением Роспотребнадзора по Владимирской области

4. На территории первого пояса ЗСО необходимо предусмотреть следующие мероприятия:

4.1 полное огораживание территории, высота ограждений не менее 2м;

4.2 организация поверхности территории для отвода поверхностного стока за ее пределы;

4.3 проводить озеленение территории;

4.4 прокладка дорожки с твердым покрытием для подхода к скважине;

4.5 укладка бетонной отмостки вокруг здания;

4.6 установка герметичного оголовка, крана для отбора проб воды, обратного клапана, отвода на «выброс» и приспособления для замера уровня воды.

4.7 здание и ограда должны закрываться на замок, доступ к скважине доверяется лицам, ответственным за работу скважины.

5. На территории второго пояса ЗСО надлежит выполнять следующие требования:

5.1 выполнять санитарное благоустройство территории, своевременно вывозить мусора, не допускать стихийных свалок;

5.2 поддержание сети канализации и водопровода в образцовом состоянии, регулярная проверка и ремонт.