



РОССИЙСКАЯ ФЕДЕРАЦИЯ

ВЛАДИМИРСКАЯ ОБЛАСТЬ

ЗАКОН

**Об образовании муниципального округа
в границах муниципального образования
Вязниковский муниципальный район
Владимирской области и признании
утратившими силу отдельных законов
Владимирской области**

Принят Законодательным Собранием области

26 марта 2026 года

Статья 1

В соответствии с Федеральным законом от 20 марта 2025 года № 33-ФЗ «Об общих принципах организации местного самоуправления в единой системе публичной власти» (далее - Федеральный закон «Об общих принципах организации местного самоуправления в единой системе публичной власти») установить, что местное самоуправление на территории существовавшего на день вступления в силу Федерального закона «Об общих принципах организации местного самоуправления в единой системе публичной власти» муниципального образования Вязниковский муниципальный район Владимирской области осуществляется в муниципальном округе.

Статья 2

1. Образовать в границах, объединяющих территории существовавших на день вступления в силу Федерального закона «Об общих принципах организации местного самоуправления в единой системе публичной власти» поселений, входящих в состав муниципального образования Вязниковский муниципальный район Владимирской области: городское поселение город Вязники Вязниковского муниципального района Владимирской области;

городское поселение поселок Мстёра; городское поселение поселок Никологоры Вязниковского муниципального района Владимирской области; Октябрьское сельское поселение Вязниковского муниципального района Владимирской области; сельское поселение Паустовское; Сарьевское сельское поселение Вязниковского муниципального района Владимирской области; муниципальное образование Степанцевское сельское поселение Вязниковского муниципального района Владимирской области, вновь образованное муниципальное образование.

2. Определить вид вновь образованного в соответствии с частью 1 настоящей статьи муниципального образования - муниципальный округ (Вязниковский муниципальный округ Владимирской области).

3. Определить административным центром Вязниковского муниципального округа Владимирской области город Вязники.

4. Границы территории Вязниковского муниципального округа Владимирской области устанавливаются согласно приложениям 1, 2 к настоящему Закону.

5. Установить перечень населенных пунктов, входящих в состав территории Вязниковского муниципального округа Владимирской области, согласно приложению 3 к настоящему Закону.

6. Установить численность депутатов Совета народных депутатов Вязниковского муниципального округа Владимирской области первого созыва - 21 человек.

7. Установить, что утверждение схемы избирательных округов для проведения выборов в Совет народных депутатов Вязниковского муниципального округа Владимирской области первого созыва осуществляется Советом народных депутатов Вязниковского района не позднее дня официального опубликования решения о назначении выборов в Совет народных депутатов Вязниковского муниципального округа Владимирской области первого созыва.

В случае, если Совет народных депутатов Вязниковского района не утвердит в установленный срок схему избирательных округов для проведения выборов в Совет народных депутатов Вязниковского муниципального округа Владимирской области первого созыва, то схема избирательных округов для проведения выборов в Совет народных депутатов Вязниковского муниципального округа Владимирской области первого созыва утверждается организующей выборы избирательной комиссией не позднее чем через пять дней со дня официального опубликования решения о назначении выборов в Совет народных депутатов Вязниковского муниципального округа Владимирской области первого созыва.

8. Первый глава Вязниковского муниципального округа Владимирской области избирается Советом народных депутатов Вязниковского муниципального округа Владимирской области из числа кандидатов, представленных Губернатором Владимирской области, и возглавляет местную администрацию.

9. Днем создания Вязниковского муниципального округа Владимирской области является день вступления в силу настоящего Закона.

10. Вязниковский муниципальный округ Владимирской области является правопреемником поселений: городское поселение город Вязники Вязниковского муниципального района Владимирской области; городское поселение поселок Мстёра; городское поселение поселок Никологоры Вязниковского муниципального района Владимирской области; Октябрьское сельское поселение Вязниковского муниципального района Владимирской области; сельское поселение Паустовское; Сарьевское сельское поселение Вязниковского муниципального района Владимирской области; муниципальное образование Степанцевское сельское поселение Вязниковского муниципального района Владимирской области и муниципального образования Вязниковский муниципальный район Владимирской области.

Статья 3

Муниципальное образование Вязниковский муниципальный район Владимирской области и все входящие в его состав поселения упраздняются со дня вступления в силу настоящего Закона.

Статья 4

1. Органы местного самоуправления вновь образованного в соответствии с частью 1 статьи 2 настоящего Закона муниципального образования (далее - вновь образованное муниципальное образование) в соответствии со своей компетенцией являются правопреемниками органов местного самоуправления, которые на день создания вновь образованного муниципального образования осуществляли (исполняли) полномочия по решению вопросов местного значения на соответствующей территории, в отношениях с органами государственной власти Российской Федерации, органами государственной власти субъектов Российской Федерации, органами местного самоуправления, физическими и юридическими лицами. Вопросы правопреемства подлежат урегулированию муниципальными правовыми актами вновь образованного муниципального образования.

2. До урегулирования муниципальными правовыми актами вновь образованного муниципального образования вопросов правопреемства в отношении органов местных администраций, муниципальных учреждений, предприятий и организаций, ранее созданных органами местного самоуправления, которые на день создания вновь образованного муниципального образования осуществляли (исполняли) полномочия по решению вопросов местного значения на соответствующей территории, или с их участием, соответствующие органы местных администраций, муниципальные учреждения, предприятия и организации продолжают осуществлять свою деятельность с сохранением их прежней организационно-правовой формы.

3. Муниципальные правовые акты, принятые органами местного самоуправления, которые на день создания вновь образованного

муниципального образования осуществляли (исполняли) полномочия по решению вопросов местного значения на соответствующих территориях, действуют в части, не противоречащей федеральным законам и иным нормативным правовым актам Российской Федерации, Уставу (Основному Закону) Владимирской области, законам и иным нормативным правовым актам Владимирской области, а также муниципальным правовым актам органов местного самоуправления вновь образованного муниципального образования.

Статья 5

Образование Вязниковского муниципального округа Владимирской области не влечет за собой изменение типа и категории населенных пунктов, входящих в состав его территории, а также изменение или прекращение предоставления мер социальной поддержки, установленных законодательством для отдельных категорий граждан.

Статья 6

1. Со дня вступления в силу настоящего Закона по 31 декабря 2026 года устанавливается переходный период.

2. В течение переходного периода осуществляется формирование органов местного самоуправления вновь образованного муниципального образования, а также завершается урегулирование иных вопросов, связанных с его образованием.

3. До формирования органов местного самоуправления вновь образованного муниципального образования полномочия по решению вопросов местного значения вновь образованного муниципального образования на соответствующих территориях осуществляют органы местного самоуправления, которые на день создания вновь образованного муниципального образования осуществляли полномочия по решению вопросов местного значения на этих территориях.

4. Полномочия представительных органов Вязниковского муниципального района Владимирской области и поселений, указанных в части 1 статьи 2 настоящего Закона, прекращаются со дня проведения первого заседания Совета народных депутатов Вязниковского муниципального округа Владимирской области первого созыва в правомочном составе.

5. Полномочия администраций Вязниковского муниципального района Владимирской области и поселений, указанных в части 1 статьи 2 настоящего Закона, прекращаются со дня формирования администрации Вязниковского муниципального округа Владимирской области.

6. Со дня формирования органов местного самоуправления вновь образованного муниципального образования указанные органы до конца 2026 года осуществляют бюджетные полномочия, связанные с внесением изменений в решения о местных бюджетах Вязниковского муниципального района Владимирской области и поселений, указанных в части 1 статьи 2 настоящего Закона, а также бюджетные полномочия, связанные с исполнением данных

бюджетов, отдельно по каждому муниципальному образованию в соответствии с бюджетным законодательством.

Составление, рассмотрение и утверждение отчетов об исполнении бюджетов, иной бюджетной отчетности Вязниковского муниципального района Владимирской области и поселений, указанных в части 1 статьи 2 настоящего Закона, за 2026 год осуществляются органами местного самоуправления Вязниковского муниципального округа Владимирской области отдельно по каждому муниципальному образованию в соответствии с бюджетным законодательством.

7. Совет народных депутатов Вязниковского района в течение четырех месяцев с даты принятия настоящего Закона направляет в Законодательное Собрание Владимирской области карту (план) территории муниципального образования Вязниковский муниципальный округ Владимирской области, подготовленную в соответствии с требованиями, установленными Федеральным законом от 18 июня 2001 года № 78-ФЗ «О землеустройстве», в виде электронного документа в формате XML, заверенного усиленной квалифицированной электронной подписью подготовившего ее лица.

Статья 7

Признать утратившими силу:

1) Закон Владимирской области от 16 мая 2005 года № 62-ОЗ «О переименовании муниципального образования округ Вязники в муниципальное образование Вязниковский район, наделении его и вновь образованных муниципальных образований, входящих в его состав, соответствующим статусом муниципальных образований и установлении их границ» (Владимирские ведомости, 2005, 18 мая);

2) Закон Владимирской области от 10 августа 2009 года № 111-ОЗ «О внесении изменений в Закон Владимирской области «О переименовании муниципального образования округ Вязники в муниципальное образование Вязниковский район, наделении его и вновь образованных муниципальных образований, входящих в его состав, соответствующим статусом муниципальных образований и установлении их границ» (Владимирские ведомости, 2009, 19 августа);

3) Закон Владимирской области от 14 марта 2018 года № 24-ОЗ «О внесении изменений в статью 2 Закона Владимирской области «О переименовании муниципального образования округ Вязники в муниципальное образование Вязниковский район, наделении его и вновь образованных муниципальных образований, входящих в его состав, соответствующим статусом муниципальных образований и установлении их границ» (Официальный интернет-портал правовой информации (www.pravo.gov.ru), 2018, 16 марта, № 3300201803160004);

4) Закон Владимирской области от 9 августа 2024 года № 98-ОЗ «О внесении изменения в приложение 12¹ к Закону Владимирской области «О переименовании муниципального образования округ Вязники в муниципальное образование Вязниковский район, наделении его и вновь

образованных муниципальных образований, входящих в его состав, соответствующим статусом муниципальных образований и установлении их границ» (Официальный интернет-портал правовой информации (www.pravo.gov.ru), 2024, 12 августа, № 3300202408120008).

Статья 8

Настоящий Закон вступает в силу после его официального опубликования.

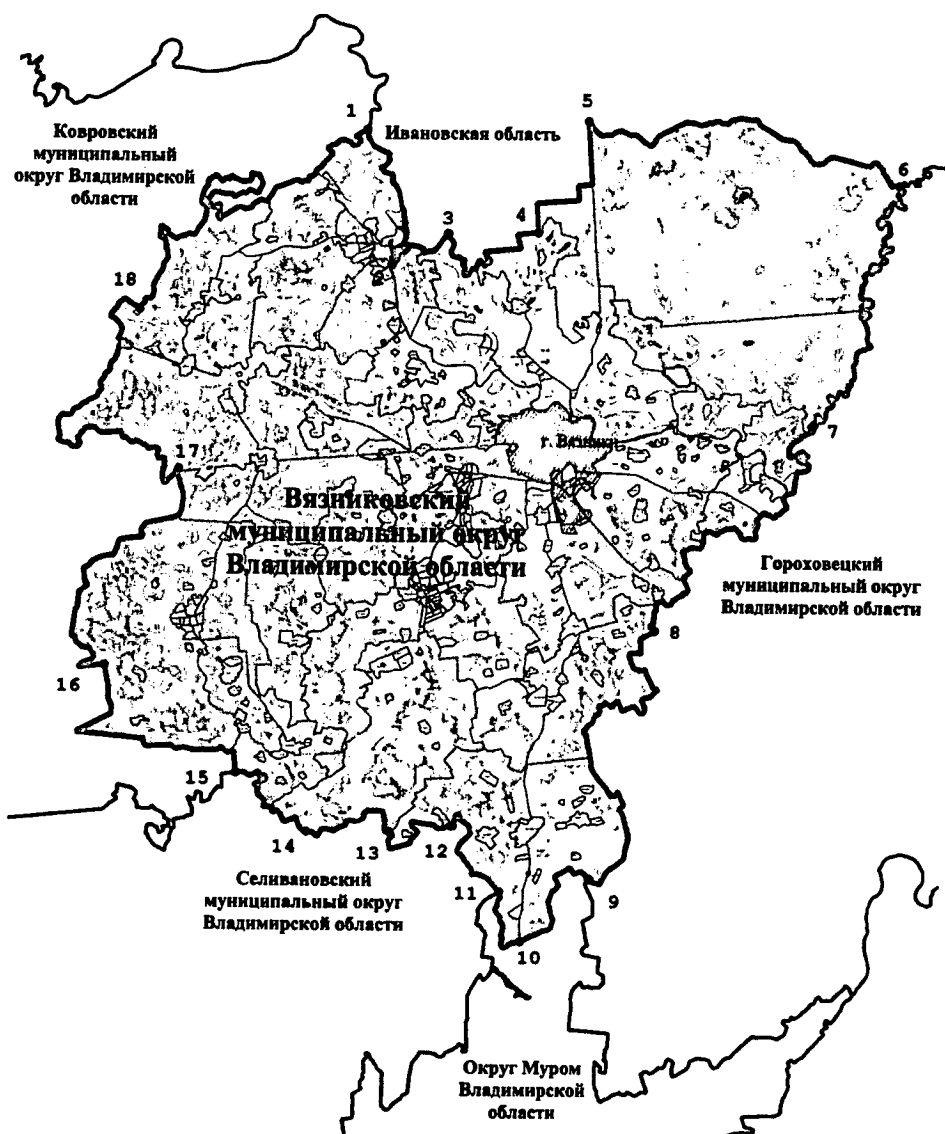
И.о. Губернатора
Владимирской области



Д.Н.Лызлов






Владимир
2 апреля 2026 г.
№ 26-ОЗ

**Карта (план) территории с указанием
местоположения границ
муниципального образования
Вязниковский муниципальный округ
Владимирской области**



Масштаб 1:100000

Условные обозначения:

-  Граница территории муниципального образования Вязниковский муниципальный округ Владимирской области
-  Границы территории смежных муниципальных образований и областей
-  Административный центр - г. Вязники
-  Границы кадастровых кварталов
-  10 Обозначение и номер характерной точки границы



**Текстовое описание местоположения границ
муниципального образования
Вязниковский муниципальный округ
Владимирской области**

Муниципальное образование Вязниковский муниципальный округ Владимирской области расположено в северо-восточной части Владимирской области. Общая протяженность границы муниципального образования составляет 354,5 км. Город Вязники является административным центром муниципального образования Вязниковский муниципальный округ Владимирской области.

Граница территории муниципального образования Вязниковский муниципальный округ Владимирской области начинается с точки 1, совмещаясь в ней с границами территорий муниципального образования Ковровский муниципальный округ Владимирской области и Ивановской области.

От точки 1 до точки 2 граница территории муниципального образования Вязниковский муниципальный округ Владимирской области совмещается с границей территории Ивановской области и проходит в юго-восточном направлении по границе кадастрового квартала 33:08:020219, меняет направление на юго-западное, проходит до озера Виньбо, далее поворачивает снова на юго-восток, проходит до реки Клязьма, далее проходит по середине реки Клязьма, затем по ее левому берегу и снова по середине реки Клязьма, а также по границе кадастрового квартала 33:08:020217.

От точки 2 до точки 3 граница территории муниципального образования Вязниковский муниципальный округ Владимирской области совмещается с границей территории Ивановской области и проходит в северо-восточном направлении вдоль земель сельскохозяйственного назначения по границам кадастровых кварталов 33:08:030107, 33:08:030106.

От точки 3 до точки 4 граница территории муниципального образования Вязниковский муниципальный округ Владимирской области совмещается с границей территории Ивановской области и проходит в юго-восточном направлении вдоль земель сельскохозяйственного назначения и земель лесного фонда Вязниковского лесничества Владимирской области по границе кадастрового квартала 33:08:030106, затем меняет направление на северо-восточное, далее на восточное, северное и снова восточное и проходит вдоль земель лесного фонда Вязниковского лесничества Владимирской области, а также по границе кадастрового квартала 33:08:030202.

От точки 4 до точки 5 граница территории муниципального образования Вязниковский муниципальный округ Владимирской области совмещается с границей территории Ивановской области и проходит в северном направлении, меняет направление на восточное, далее снова на северное и далее

на восточное по границе Вязниковского лесничества Владимирской области, а также по границе кадастрового квартала 33:08:030302.

От точки 5 до точки 6 граница территории муниципального образования Вязниковский муниципальный округ Владимирской области совмещается с границей территории Ивановской области и проходит в северном направлении и далее в восточном по границе кадастрового квартала 33:08:040102, а также по границе территории государственного природного комплексного заказника регионального значения «Клязьминско-Лухский».

Точка 6 является точкой совмещения границ территорий муниципального образования Вязниковский муниципальный округ Владимирской области, Ивановской области и муниципального образования Гороховецкий муниципальный округ Владимирской области.

От точки 6 до точки 7 граница территории муниципального образования Вязниковский муниципальный округ Владимирской области совмещается с границей территории муниципального образования Гороховецкий муниципальный округ Владимирской области и проходит в юго-западном направлении по правому берегу реки Лух, а также по границам кадастровых кварталов 33:08:040102, 33:08:040203.

От точки 7 до точки 8 граница территории муниципального образования Вязниковский муниципальный округ Владимирской области совмещается с границей территории муниципального образования Гороховецкий муниципальный округ Владимирской области и проходит в юго-западном направлении по границам кадастровых кварталов 33:08:040310, 33:08:090116, 33:08:090203, 33:08:090310, 33:08:140204, 33:08:140203, 33:08:180205, пересекает реку Клязьма, а также автомобильную дорогу федерального значения М-7 «Волга» Москва – Владимир – Нижний Новгород – Казань с идентификационным номером 00 ОП ФЗ М-7 (Е017, Е22, СНГ).

От точки 8 до точки 9 граница территории муниципального образования Вязниковский муниципальный округ Владимирской области совмещается с границей территории муниципального образования Гороховецкий муниципальный округ Владимирской области и проходит в юго-западном направлении по границам кадастровых кварталов 33:08:180205, 33:08:200207, пересекая реку Суворощь.

Точка 9 является точкой совмещения границ территорий муниципального образования Вязниковский муниципальный округ Владимирской области, муниципального образования Гороховецкий муниципальный округ Владимирской области и муниципального образования округ Муром Владимирской области.

От точки 9 до точки 10 граница территории муниципального образования Вязниковский муниципальный округ Владимирской области совмещается с границей территории муниципального образования округ Муром Владимирской области и проходит в северо-западном направлении, далее поворачивает на юго-запад и проходит вдоль земель сельскохозяйственного назначения и земель лесного фонда Вязниковского лесничества Владимирской области по границе кадастрового квартала 33:08:200207.

От точки 10 до точки 11 граница территории муниципального образования Вязниковский муниципальный округ Владимирской области совмещается с границей территории муниципального образования округ Муром Владимирской области и проходит в юго-западном направлении вдоль земель лесного фонда Вязниковского лесничества Владимирской области, пересекает автомобильную дорогу Вязники – Сергиевы-Горки – Татарово с идентификационным номером 17 ОП МЗ 17 Н-1, далее проходит в северном направлении вдоль земель лесного фонда Вязниковского лесничества Владимирской области по границе кадастрового квартала 33:08:200111.

Точка 11 является точкой совмещения границ территорий муниципального образования Вязниковский муниципальный округ Владимирской области, муниципального образования округ Муром Владимирской области и муниципального образования Селивановский муниципальный округ Владимирской области.

От точки 11 до точки 12 граница территории муниципального образования Вязниковский муниципальный округ Владимирской области совмещается с границей территории муниципального образования Селивановский муниципальный округ Владимирской области и проходит в северо-западном направлении вдоль земель лесного фонда Вязниковского лесничества по границе кадастрового квартала 33:08:200111, пересекает автомобильную дорогу Сергиевы-Горки – Медведево – Курбатиха с идентификационным номером 17 ОП МЗ 17 Н-165, далее меняет направление на юго-западное и проходит вдоль земель сельскохозяйственного назначения по границе кадастрового квартала 33:08:200111.

От точки 12 до точки 13 граница территории муниципального образования Вязниковский муниципальный округ Владимирской области совмещается с границей территории муниципального образования Селивановский муниципальный округ Владимирской области и проходит в западном направлении, меняет направление на южное, далее снова на юго-западное, далее поворачивает на север по границе кадастрового квартала 33:08:200111.

От точки 13 до точки 14 граница территории муниципального образования Вязниковский муниципальный округ Владимирской области совмещается с границей территории муниципального образования Селивановский муниципальный округ Владимирской области и проходит в северном направлении, далее меняет направление на юго-западное, пересекает реку Тетрух, и проходит по границе кадастрового квартала 33:08:190109.

От точки 14 до точки 15 граница территории муниципального образования Вязниковский муниципальный округ Владимирской области совмещается с границей территории муниципального образования Селивановский муниципальный округ Владимирской области и проходит в северо-западном направлении по границе Вязниковского лесничества Владимирской области, а также по границам кадастровых кварталов 33:08:190109, 33:08:150508.

Точка 15 является точкой совмещения границ территорий муниципального образования Вязниковский муниципальный округ Владимирской области, муниципального образования Селивановский

муниципальный округ Владимирской области и муниципального образования Ковровский муниципальный округ Владимирской области.

От точки 15 до точки 16 граница территории муниципального образования Вязниковский муниципальный округ Владимирской области совмещается с границей территории муниципального образования Ковровский муниципальный округ Владимирской области и проходит в северном направлении по границе кадастрового квартала 33:08:150508, далее меняет направление на западное и проходит по землям лесного фонда Селивановского лесничества Владимирской области, пересекая автомобильную дорогу Эсино – Алексеевское – Ильинское с идентификационным номером 17 ОП МЗ 17 Н-5, затем меняет направление на северо-восточное и далее на северное и проходит по границе Вязниковского лесничества Владимирской области, а также по границе кадастрового квартала 33:08:150209.

От точки 16 до точки 17 граница территории муниципального образования Вязниковский муниципальный округ Владимирской области совмещается с границей территории муниципального образования Ковровский муниципальный округ Владимирской области и проходит в западном направлении, меняет направление на северо-восточное, затем на северо-западное, далее на северное и снова на северо-восточное и северное и проходит по границе Вязниковского лесничества Владимирской области, а также по границам кадастровых кварталов 33:08:150209, 33:08:100102 до пересечения с автомобильной дорогой М-7 «Волга» Москва – Владимир – Нижний Новгород – Казань с идентификационным номером 00 ОП ФЗ М-7 (Е017, Е22, СНГ).

От точки 17 до точки 18 граница территории муниципального образования Вязниковский муниципальный округ Владимирской области совмещается с границей территории муниципального образования Ковровский муниципальный округ Владимирской области и проходит в северо-западном направлении, пересекая автомобильную дорогу М-7 «Волга» Москва – Владимир – Нижний Новгород – Казань с идентификационным номером 00 ОП ФЗ М-7 (Е017, Е22, СНГ), далее поворачивает на северо-восток и проходит по границе Вязниковского лесничества Владимирской области, а также по границам кадастровых кварталов 33:08:050105, 33:08:010107, пересекая железную дорогу «Москва – Нижний Новгород».

От точки 18 до точки 1 граница территории муниципального образования Вязниковский муниципальный округ Владимирской области совмещается с границей территории муниципального образования Ковровский муниципальный округ Владимирской области и проходит в северо-восточном направлении вдоль земель лесного фонда Вязниковского лесничества Владимирской области, а также по границам кадастровых кварталов 33:08:010107, 33:08:020218, 33:08:020219, пересекая автомобильную дорогу Ковров – Красная Грива – Сельское – ст. Мстера – «Волга» с идентификационным номером 17 ОП РЗ 17 К-1 и реку Мстера.



**Перечень населенных пунктов,
входящих в состав территории
Вязниковского муниципального округа
Владимирской области**

1. Деревня Абросимово.
2. Деревня Агафоново.
3. Деревня Аксеново.
4. Деревня Алёшинская.
5. Деревня Ананьино.
6. Деревня Аносово.
7. Деревня Артёмково.
8. Деревня Афанасьёво.
9. Деревня Бабухино.
10. Деревня Барское Рыкино.
11. Село Барское Татарово.
12. Деревня Бахтолово.
13. Деревня Белая Рамень.
14. Деревня Беляиха.
15. Деревня Большомотиха.
16. Деревня Большевысоково.
17. Деревня Большие Липки.
18. Деревня Большие Удолы.
19. Деревня Большое Филисово.
20. Деревня Большой Холм.
21. Деревня Борзынь.
22. Деревня Бородино.
23. Деревня Брагино.
24. Деревня Бродники.
25. Деревня Бурино.
26. Поселок Бурино.
27. Деревня Бурково.
28. Деревня Бурцево.
29. Деревня Буторлино.
30. Деревня Быковка.
31. Деревня Васильки.
32. Деревня Васькино.
33. Деревня Войново.
34. Деревня Воробьёвка.
35. Деревня Воронино.
36. Деревня Высоково.

37. Город Вязники.
38. Деревня Вязовка.
39. Деревня Галкино.
40. Деревня Глинищи.
41. Деревня Глубоково.
42. Деревня Головино.
43. Деревня Горемыкино.
44. Деревня Грачёвка.
45. Деревня Гридинская.
46. Деревня Гуляиха.
47. Деревня Данилково.
48. Деревня Дороново.
49. Деревня Дружная.
50. Деревня Дудкино.
51. Деревня Дьяконово.
52. Деревня Ёжово.
53. Деревня Ерофеево.
54. Деревня Жарцы.
55. Деревня Жары.
56. Деревня Ждановка.
57. Деревня Желнино.
58. Деревня Желобиха.
59. Деревня Жолобово.
60. Деревня Заборочье.
61. Деревня Завражье.
62. Поселок Заречный.
63. Деревня Захаровка.
64. Деревня Зеленые Пруды.
65. Деревня Злобаево.
66. Деревня Зобищи.
67. Деревня Золотая Грива.
68. Деревня Ивановка.
69. Деревня Иваньково.
70. Деревня Игуменцево.
71. Деревня Илевники.
72. Деревня Ильина Гора.
73. Деревня Исаево.
74. Деревня Исаковка.
75. Деревня Каликино.
76. Деревня Калиты.
77. Деревня Каменево.
78. Деревня Кика.
79. Деревня Китово.
80. Деревня Климовская.
81. Деревня Ключево.

82. Деревня Козловка.
83. Деревня Козлово.
84. Деревня Комлево.
85. Деревня Копцево.
86. Деревня Коровино.
87. Деревня Коровинцево.
88. Деревня Коршуниха.
89. Деревня Костенево.
90. Деревня Коурково.
91. Деревня Коширино.
92. Деревня Кошкино.
93. Деревня Крутовка.
94. Деревня Крутые Горки.
95. Деревня Крутые.
96. Деревня Кудрявцево.
97. Деревня Кузьмино.
98. Деревня Курбатиха.
99. Деревня Лапино.
100. Деревня Лепешкино.
101. Участок Липки.
102. Деревня Липовская Усадьба.
103. Деревня Лихая Пожня.
104. Деревня Лог.
105. Деревня Лужки.
106. Поселок Лукново.
107. Деревня Маловская.
108. Деревня Малое Высоково.
109. Деревня Малые Липки.
110. Деревня Малые Удолы.
111. Деревня Малый Холм.
112. Деревня Марьино.
113. Деревня Матюкино.
114. Деревня Медведево.
115. Деревня Меркутино.
116. Деревня Микляево.
117. Деревня Митинская.
118. Деревня Митины Деревеньки.
119. Деревня Михалишки.
120. Деревня Мишурово.
121. Деревня Мокрово.
122. Поселок Мстёра.
123. Станция Мстёра.
124. Деревня Нагуево.
125. Деревня Налескино.
126. Деревня Наместово.

127. Деревня Нежежино.
128. Поселок Никологоры.
129. Деревня Новая Рамень.
130. Деревня Ново.
131. Деревня Новосёлка.
132. Деревня Обеднино.
133. Деревня Озерки.
134. Деревня Окатово.
135. Деревня Октябрьская.
136. Поселок Октябрьский.
137. Деревня Олтушево.
138. Деревня Осинки.
139. Деревня Охлопково.
140. Деревня Палкино.
141. Деревня Палково.
142. Деревня Паустово.
143. Поселок Первомайский.
144. Деревня Перово.
145. Деревня Першино.
146. Деревня Пески.
147. Деревня Пивоварово.
148. Деревня Пировы-Городищи.
149. Деревня Плосково.
150. Деревня Поздняково.
151. Деревня Пономарёво.
152. Деревня Порзамка.
153. Поселок Приозёрный.
154. Поселок Пролетарский.
155. Деревня Проскураково.
156. Деревня Рамень.
157. Деревня Растово.
158. Деревня Реутово.
159. Деревня Роговская.
160. Деревня Ромашёво.
161. Деревня Руделёво.
162. Деревня Рудильницы.
163. Деревня Рытово.
164. Деревня Рябиха.
165. Поселок Санхар.
166. Село Сарыево.
167. Поселок станции Сарыево.
168. Деревня Седельниково.
169. Деревня Секерино.
170. Деревня Селище.
171. Деревня Сельцовы Деревеньки.

172. Деревня Селянкино.
173. Деревня Сенино.
174. Поселок Сеньково.
175. Деревня Сергеево.
176. Село Сергиевы-Горки.
177. Деревня Серково.
178. Деревня Серково.
179. Деревня Сизово.
180. Деревня Симонцево.
181. Деревня Сингерь.
182. Деревня Синяткино.
183. Деревня Сколепово.
184. Деревня Слободка.
185. Деревня Сменки.
186. Деревня Сосенки.
187. Деревня Сосновка.
188. Деревня Ставрово.
189. Село Станки.
190. Деревня Старыгино.
191. Поселок Стёпанцево.
192. Деревня Степково.
193. Деревня Стряпково.
194. Деревня Ступины Деревеньки.
195. Деревня Суволока.
196. Деревня Суйтино.
197. Деревня Сысоево.
198. Деревня Табачиха.
199. Деревня Тимино.
200. Деревня Тихово.
201. Деревня Тополёвка.
202. Деревня Торчиха.
203. Село Троицкое-Татарово.
204. Деревня Трухачиха.
205. Деревня Усады.
206. Деревня Успенский Погост.
207. Деревня Федорково.
208. Деревня Федосеиха.
209. Деревня Федурники.
210. Деревня Филипповка.
211. Деревня Фомина Рамень.
212. Деревня Харино.
213. Деревня Хмельники.
214. Деревня Хотиловка.
215. Деревня Худяково.
216. Поселок Центральный.

217. Деревня Чернево.
218. Деревня Черноморье.
219. Деревня Чудиново.
220. Деревня Шатнево.
221. Деревня Шустово.
222. Деревня Щекино.
223. Деревня Эдон.
224. Деревня Юрышки.
225. Деревня Якушиха.
226. Деревня Ям.
227. Деревня Ямки.
228. Деревня Яндовы.
229. Поселок Яр.
230. Деревня Ясные Зори.



