



**РОССИЙСКАЯ ФЕДЕРАЦИЯ**

**ВЛАДИМИРСКАЯ ОБЛАСТЬ**

**ЗАКОН**

**О внесении изменений в приложения к Закону  
Владимирской области «О наделении  
Петушинского района и муниципальных  
образований, входящих в его состав,  
соответствующим статусом муниципальных  
образований и установлении их границ»**

**Принят Законодательным Собранием области**

**30 марта 2023 года**

### **Статья 1**

Внести в приложения к Закону Владимирской области от 13 октября 2004 года № 159-ОЗ «О наделении Петушинского района и муниципальных образований, входящих в его состав, соответствующим статусом муниципальных образований и установлении их границ» (Владимирские ведомости, 2004, 20 октября; 2005, 18 мая; 2006, 23 сентября, 11 октября; 2008, 14 мая; 2009, 12 августа, 18 ноября; 2010, 15 декабря) следующие изменения:

- 1) приложение 1 изложить в редакции согласно приложению 1 к настоящему Закону;
- 2) приложение 9 изложить в редакции согласно приложению 2 к настоящему Закону;
- 3) приложение 10 изложить в редакции согласно приложению 3 к настоящему Закону;
- 4) приложение 10<sup>1</sup> изложить в редакции согласно приложению 4 к настоящему Закону;
- 5) приложение 13 изложить в редакции согласно приложению 5 к настоящему Закону;

6) приложение 14 изложить в редакции согласно приложению 6 к настоящему Закону;

7) приложение 14<sup>1</sup> изложить в редакции согласно приложению 7 к настоящему Закону.

### **Статья 2**

Настоящий Закон вступает в силу после его официального опубликования.

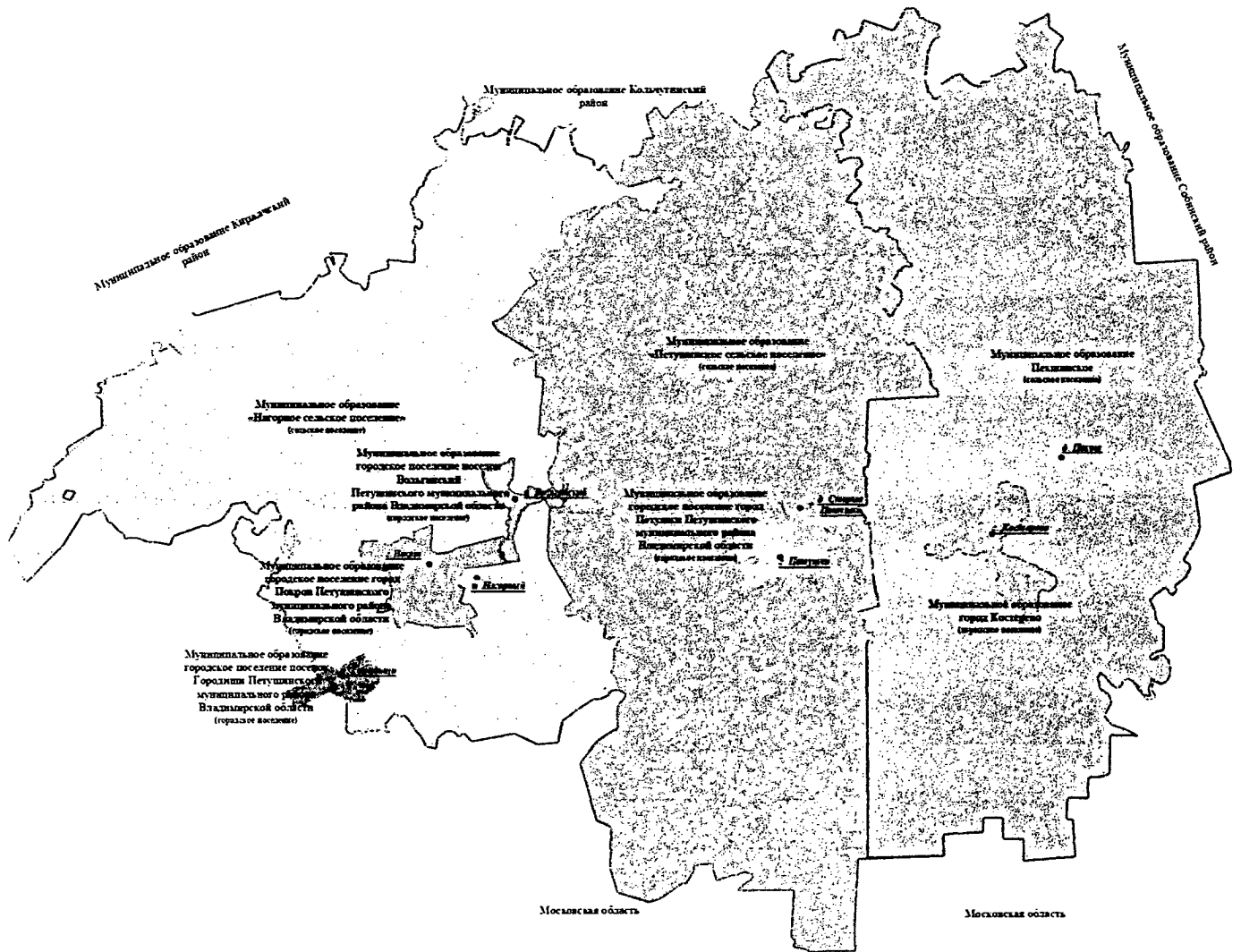
Губернатор  
Владимирской области



А.А. Авдеев









Владимир  
11 апреля 2023 г.  
№ 39-ОЗ

**КАРТА (ПЛАН)  
ТЕРРИТОРИИ С УКАЗАНИЕМ  
МЕСТОПОЛОЖЕНИЯ ГРАНИЦЫ  
МУНИЦИПАЛЬНОГО ОБРАЗОВАНИЯ  
ПЕТУШИНСКИЙ РАЙОН  
(МУНИЦИПАЛЬНЫЙ РАЙОН)**



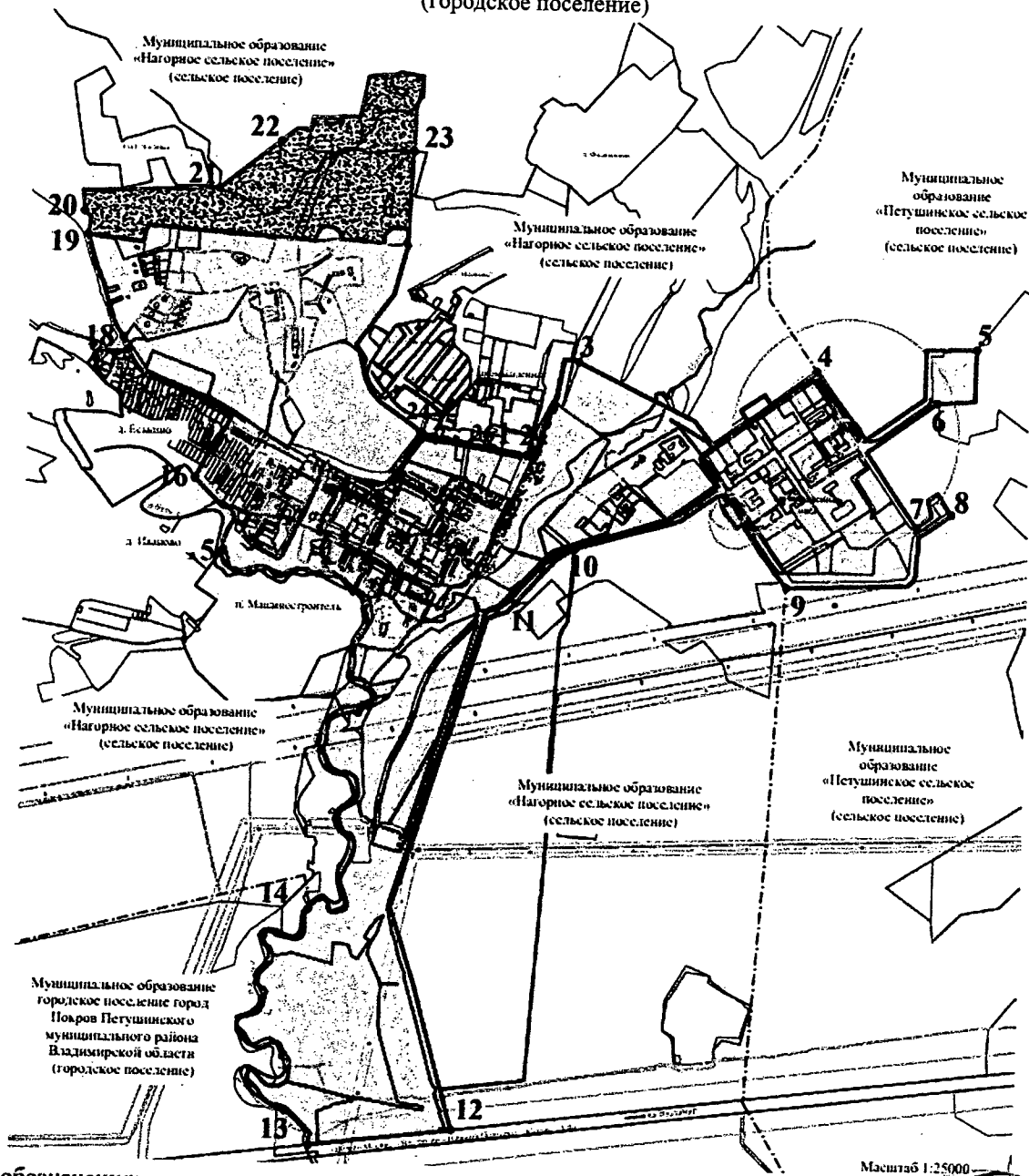
Масштаб 1:250000

**Условные обозначения:**





-  Муниципальное образование Пекшпское (сельское поселение)
-  Муниципальное образование городское поселение город Покров Петушинского муниципального района Владимирской области (городское поселение)
-  Муниципальное образование «Петушинское сельское поселение» (сельское поселение)
-  Муниципальное образование городское поселение город Петушки Петушинского муниципального района Владимирской области (городское поселение)
-  Муниципальное образование «Нагорное сельское поселение» (сельское поселение)
-  Муниципальное образование городское поселение поселок Вольгинский Петушинского муниципального района Владимирской области (городское поселение)
-  Муниципальное образование город Костерево (городское поселение)
-  Муниципальное образование городское поселение поселок Городищи Петушинского муниципального района Владимирской области (городское поселение)»



КАРТА (ПЛАН)  
территории с указанием местоположения границы  
муниципального образования городское поселение  
поселок Вольгинский Петушинского муниципального  
района Владимирской области  
(городское поселение)



Условные обозначения:

-  - территория, включаемая в состав муниципального образования городское поселение поселок Вольгинский Петушинского муниципального района Владимирской области
-  - существующая граница муниципального образования городское поселение поселок Вольгинский Петушинского муниципального района Владимирской области
-  - граница муниципального образования городское поселение поселок Вольгинский Петушинского муниципального района Владимирской области с учетом вносимых изменений
-  - характерные точки границы»



Приложение 3  
к Закону Владимирской области  
от 11 апреля 2023 № 39-ОЗ

«Приложение 10  
к Закону Владимирской области  
от 13.10.2004 № 159-ОЗ

**Описание  
границы муниципального образования городское  
поселение поселок Вольгинский Петушинского  
муниципального района Владимирской области  
(городское поселение)**

Муниципальное образование городское поселение поселок Вольгинский Петушинского муниципального района Владимирской области (далее – муниципальное образование поселок Вольгинский) расположено в западной части муниципального образования Петушинский район.

Граница территории муниципального образования поселок Вольгинский на севере граничит с муниципальным образованием «Нагорное сельское поселение», на востоке – с муниципальными образованиями «Петушинское сельское поселение» и «Нагорное сельское поселение», на юге – с муниципальным образованием «Нагорное сельское поселение», на западе – с муниципальными образованиями городское поселение город Покров Петушинского муниципального района Владимирской области и «Нагорное сельское поселение».

Протяженность границы муниципального образования поселок Вольгинский составляет 23,8 км.

От точки 1 (координаты характерной точки 1: X – 171013,80 м Y – 149606,13 м) граница муниципального образования поселок Вольгинский идет в юго-восточном направлении по южным границам земельных участков с кадастровыми номерами 33:13:060213:48 и 33:13:060213:450 до точки 2.

От точки 2 (координаты характерной точки 2: X – 170983,34 м Y – 149776,40 м) граница муниципального образования поселок Вольгинский идет в юго-восточном, затем в северо-восточном направлении по землям, государственная собственность на которые не разграничена, в кадастровых кварталах 33:13:060213, 33:13:050202 и 33:13:070101 до точки 3.

От точки 3 (координаты характерной точки 3: X – 171455,27 м Y – 150002,47 м) граница муниципального образования поселок Вольгинский идет в юго-восточном направлении по 4. кварталу Вольгинского участкового лесничества; урочище завода биопрепаратов (ПЗБ), лесного участка 33:13:000000:1555, затем в северо-восточном направлении по 106 кварталу Костинского участкового лесничества лесного участка 33:13:000000:72 до точки 4.

От точки 4 (координаты характерной точки 4: X – 171422,79 м Y – 151216,49 м) граница муниципального образования поселок Вольгинский, совмещаясь с границей муниципального образования «Петушинское сельское поселение», идет в юго-восточном, затем в северо-восточном направлении по 106, 105 кварталам Костинского участкового лесничества лесного участка 33:13:000000:72 до точки 5.

От точки 5 (координаты характерной точки 5: X – 171548,01 м Y – 152023,29 м) граница муниципального образования поселок Вольгинский, совмещаясь с границей муниципального образования «Петушинское сельское поселение», идет в южном, затем в юго-западном направлении по 19 кварталу Клязьменского участкового лесничества, урочище Клязьменское, лесного участка 33:13:000000:301 до точки 6.

От точки 6 (координаты характерной точки 6: X – 171280,83 м Y – 151828,70 м) граница муниципального образования поселок Вольгинский, совмещаясь с границей муниципального образования «Петушинское сельское поселение», идет в юго-западном, затем в юго-восточном направлении по 106 кварталу Костинского участкового лесничества лесного участка 33:13:000000:72 до точки 7.

От точки 7 (координаты характерной точки 7: X – 170669,69 м Y – 151738,27 м) граница муниципального образования поселок Вольгинский, совмещаясь с границей муниципального образования «Петушинское сельское поселение», идет в северо-восточном, затем в юго-восточном направлении по 106 кварталу Костинского участкового лесничества лесного участка 33:13:000000:72 до точки 8.

От точки 8 (координаты характерной точки 8: X – 170734,64 м Y – 151913,84 м) граница муниципального образования поселок Вольгинский, совмещаясь с границей муниципального образования «Петушинское сельское поселение», идет в юго-западном направлении по 106, 110 и 109 кварталам Костинского участкового лесничества лесного участка 33:13:000000:72 до точки 9.

От точки 9 (координаты характерной точки 9: X – 170353,87 м Y – 151091,12 м) граница муниципального образования поселок Вольгинский идет в северо-западном, затем в юго-западном направлении по 109 кварталу Костинского участкового лесничества лесного участка 33:13:000000:72 и 5 кварталу Вольгинского участкового лесничества, урочище завода биопрепаратов (ПЗБ) лесного участка 33:13:000000:1555 до точки 10.

От точки 10 (координаты характерной точки 10: X – 170525,59 м Y – 150031,68 м) граница муниципального образования поселок Вольгинский идет в юго-западном направлении по северной границе земельного участка с кадастровым номером 33:13:070101:152, затем по землям, государственная собственность на которые не разграничена, в кадастровом квартале 33:13:070101 до точки 11.

От точки 11 (координаты характерной точки 11: X – 170249,82 м Y – 149737,08 м) граница муниципального образования поселок Вольгинский идет в юго-западном, затем в юго-восточном направлении по 107, 111 и 119

кварталам Костинского участкового лесничества лесного участка 33:13:000000:72 до точки 12.

От точки 12 (координаты характерной точки 12: X – 167645,66 м Y – 149475,30 м) граница муниципального образования поселок Вольгинский идет в западном направлении по правой стороне полосы отвода автомобильной дороги общего пользования федерального значения «Волга» Москва – Владимир – Нижний Новгород – Казань – Уфа до точки 13.

От точки 13 (координаты характерной точки 13: X – 167558,58 м Y – 148764,16 м) граница муниципального образования поселок Вольгинский, совмещаясь с границей муниципального образования городское поселение город Покров Петушинского муниципального района Владимирской области, идет в северном направлении вдоль правого берега реки Вольга до точки 14.

От точки 14 (координаты характерной точки 14: X – 168728,03 м Y – 148725,20 м) граница муниципального образования поселок Вольгинский идет в северо-западном направлении вдоль правого берега реки Вольга до точки 15.

От точки 15 (координаты характерной точки 15: X – 170696,26 м Y – 148254,87 м) граница муниципального образования поселок Вольгинский, совмещаясь с северной границей населенного пункта деревня Иваново, идет в северо-западном направлении до точки 16.

От точки 16 (координаты характерной точки 16: X – 170837,51 м Y – 148108,61 м) граница муниципального образования поселок Вольгинский, совмещаясь с восточной и северной границей населенного пункта деревня Еськино, идет в северо-восточном, затем в северо-западном направлении до точки 17.

От точки 17 (координаты характерной точки 17: X – 171457,36 м Y – 147758,30 м) граница муниципального образования поселок Вольгинский идет в северо-западном направлении по землям, государственная собственность на которые не разграничена, в кадастровом квартале 33:13:060224 до точки 18.

От точки 18 (координаты характерной точки 18: X – 171519,18 м Y – 147734,04 м) граница муниципального образования поселок Вольгинский идет в северо-западном направлении по правой стороне автомобильной дороги общего пользования регионального или межмуниципального значения Владимирской области «Волга» – Вольгинский – Перново до точки 19.

От точки 19 (координаты характерной точки 19: X – 172019,90 м Y – 147548,91 м) граница муниципального образования поселок Вольгинский идет в северном направлении по землям, государственная собственность на которые не разграничена, в кадастровом квартале 33:13:060213 до точки 20.

От точки 20 (координаты характерной точки 20: X – 172100,07 м Y – 147562,00 м) граница муниципального образования поселок Вольгинский идет в северном, затем в восточном направлении по 17 кварталу Вольгинского участкового лесничества, урочище научно-экспериментальная база, лесного участка 33:13:000000:1552 до точки 21.

От точки 21 (координаты характерной точки 21: X – 172260,80 м Y – 148199,46 м) граница муниципального образования поселок Вольгинский идет

в северо-восточном направлении по 90 кварталу Костинского участкового лесничества лесного участка 33:13:000000:72 до точки 22.

От точки 22 (координаты характерной точки 22: X – 172495,66 м Y – 148502,88 м) граница муниципального образования поселок Вольгинский идет в северо-восточном, затем в южном направлении по 1 кварталу Вольгинского участкового лесничества, урочище завода биопрепаратов (ПЗБ), лесного участка 33:13:000000:1555 до точки 23.

От точки 23 (координаты характерной точки 23: X – 172459,06 м Y – 149170,94 м) граница муниципального образования поселок Вольгинский идет в юго-западном, затем в юго-восточном направлении по 20 кварталу Вольгинского участкового лесничества, урочище научно-экспериментальная база, лесного участка 33:13:000000:1552 до точки 24.

От точки 24 (координаты характерной точки 24: X – 171086,93 м Y – 149232,99 м) граница муниципального образования поселок Вольгинский идет в юго-восточном направлении по землям, государственная собственность на которые не разграничена, в кадастровом квартале 33:13:060213 до точки 25.

От точки 25 (координаты характерной точки 25: X – 171066,08 м Y – 149303,78 м) граница муниципального образования поселок Вольгинский идет в юго-восточном направлении по южным границам земельных участков с кадастровыми номерами 33:13:060213:52, 33:13:060213:365, 33:13:060213:338, 33:13:060213:602 до точки 26.

От точки 26 (координаты характерной точки 26: X – 171018,06 м Y – 148581,59 м) граница муниципального образования поселок Вольгинский идет в юго-восточном направлении по землям, государственная собственность на которые не разграничена, в кадастровом квартале 33:13:060213 до точки 1.».





Приложение 4  
к Закону Владимирской области  
от 11 апреля 2023 № 39-03

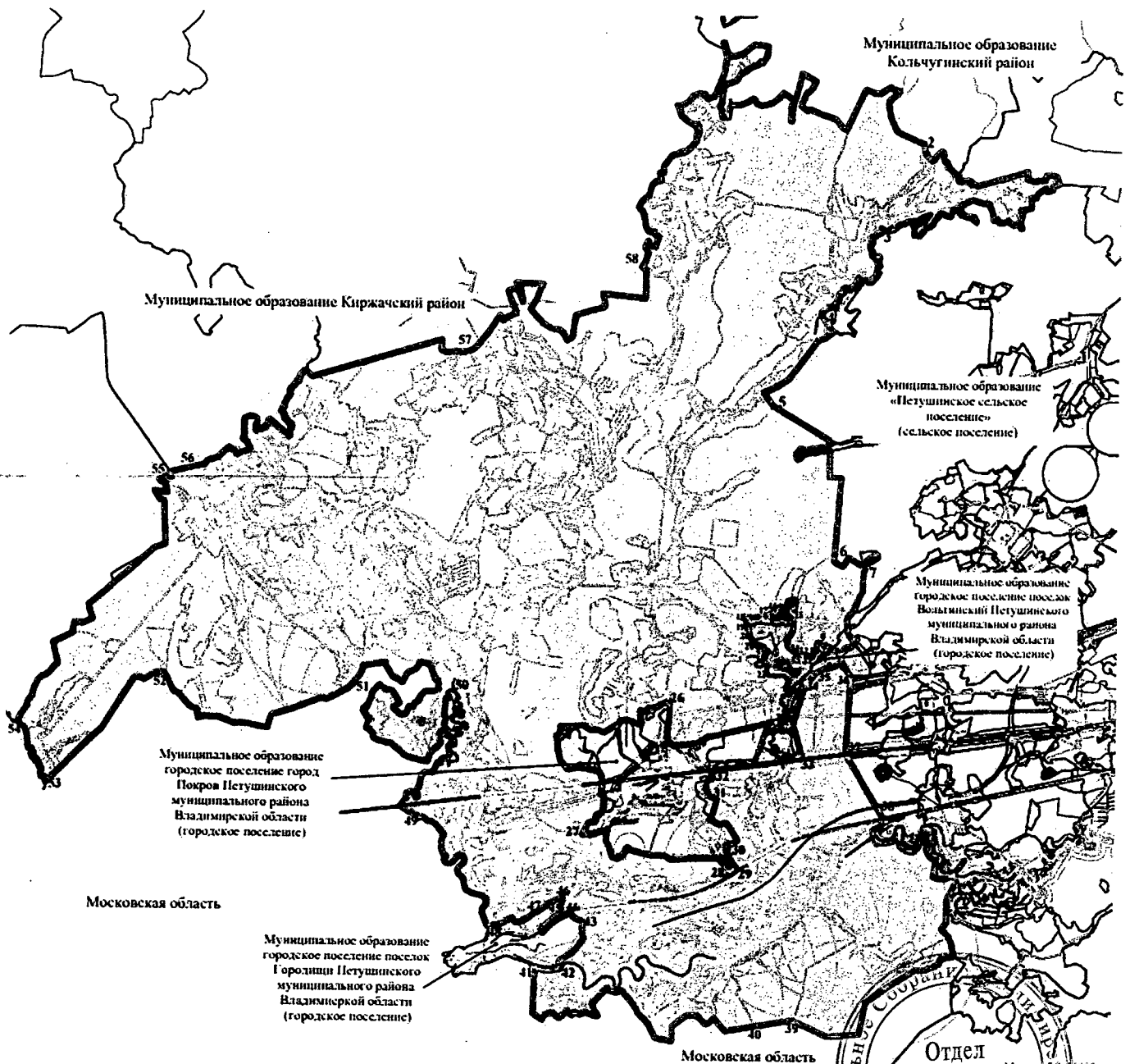
«Приложение 10<sup>1</sup>  
к Закону Владимирской области  
от 13.10.2004 № 159-03

**НАСЕЛЕННЫЕ ПУНКТЫ,  
ВХОДЯЩИЕ В СОСТАВ ТЕРРИТОРИИ  
МУНИЦИПАЛЬНОГО ОБРАЗОВАНИЯ  
ГОРОДСКОЕ ПОСЕЛЕНИЕ ПОСЕЛОК  
ВОЛЬГИНСКИЙ ПЕТУШИНСКОГО  
МУНИЦИПАЛЬНОГО РАЙОНА  
ВЛАДИМИРСКОЙ ОБЛАСТИ  
(ГОРОДСКОЕ ПОСЕЛЕНИЕ):**





1. Поселок Вольгинский.»



КАРТА (ПЛАН)  
территории с указанием местоположения границы  
муниципального образования  
«Нагорное сельское поселение»  
(сельское поселение)



Условные обозначения:

-  - территория, исключаемая из состав муниципального образования «Нагорное сельское поселение»
-  - существующая граница муниципального образования «Нагорное сельское поселение»
-  - граница муниципального образования «Нагорное сельское поселение» с учетом вносимых изменений
-  - характерные точки границы»

Приложение 6  
к Закону Владимирской области  
от 11 апреля 2023 № 39-ОЗ

«Приложение 14  
к Закону Владимирской области  
от 13.10.2004 № 159-ОЗ

**Описание  
границы муниципального образования  
«Нагорное сельское поселение»  
(сельское поселение)**

Муниципальное образование «Нагорное сельское поселение» расположено в западной части муниципального образования Петушинский район. Граница муниципального образования «Нагорное сельское поселение» в северной части совмещается с границей муниципального образования Кольчугинский район, в восточной части – с границей муниципального образования «Петушинское сельское поселение», в южной части – с границей территории Московской области и с границей муниципального образования городское поселение поселок Городищи Петушинского муниципального района Владимирской области, в юго-западной части – с границей Московской области, в северо-восточной части – с границей муниципального образования Киржачский район.

Площадь муниципального образования «Нагорное сельское поселение» составляет 46163,4 га.

От точки 1 граница муниципального образования «Нагорное сельское поселение» идет в северо-восточном, затем в юго-восточном направлении по северной границе кадастрового квартала 33:13:060207 до точки 2.

От точки 2 граница муниципального образования «Нагорное сельское поселение» идет в юго-восточном, затем в юго-западном направлении по северной, восточной и южной границе кадастрового квартала 33:13:060210 до точки 3.

От точки 3 граница муниципального образования «Нагорное сельское поселение» идет по правой стороне реки Вольга до точки 4.

От точки 4 граница муниципального образования «Нагорное сельское поселение» идет в юго-восточном, затем в юго-западном и снова в юго-восточном направлении по восточной границе кадастрового квартала 33:13:060213 до точки 5.

От точки 5 граница муниципального образования «Нагорное сельское поселение» идет в юго-восточном направлении по 27, 39, 40, 41, 47, 48, 49, 64, 77, 87 кварталам Костинского участкового лесничества лесного участка 33:13:000000:72 до точки 6.

От точки 6 граница муниципального образования «Нагорное сельское поселение» идет в юго-восточном направлении по 2, 3 кварталам Вольгинского участкового лесничества, урочище завода биопрепаратов (ПЗБ), лесного участка 33:13:000000:1555 до точки 7.

От точки 7 граница муниципального образования «Нагорное сельское поселение» идет в южном направлении по землям, государственная собственность на которые не разграничена, затем по 3, 4 кварталам Вольгинского участкового лесничества, урочище завода биопрепаратов (ПЗБ), лесного участка 33:13:000000:1555 и по 105, 106 кварталам Костинского участкового лесничества лесного участка 33:13:000000:72 до точки 8.

От точки 8 (координаты характерной точки 8: X – 171422,79 м Y – 151216,49 м) граница муниципального образования «Нагорное сельское поселение» идет в юго-западном по 106 кварталу Костинского участкового лесничества лесного участка 33:13:000000:72, затем в северо-западном направлении по 4 кварталу Вольгинского участкового лесничества, урочище завода биопрепаратов (ПЗБ) лесному участку 33:13:000000:1555 до точки 9.

От точки 9 (координаты характерной точки 9: X – 171455,27 м Y – 150002,47 м) граница муниципального образования «Нагорное сельское поселение» идет в юго-западном, затем в северо-западном направлении по землям, государственная собственность на которые не разграничена, в кадастровых кварталах 33:13:070101, 33:13:050202 и 33:13:060213 до точки 10.

От точки 10 (координаты характерной точки 10: X – 170983,34 м Y – 149776,40 м) граница муниципального образования «Нагорное сельское поселение» идет в северо-западном направлении по южным границам земельных участков с кадастровыми номерами 33:13:060213:450 и 33:13:060213:48 до точки 11.

От точки 11 (координаты характерной точки 11: X – 171013,80 м Y – 149606,13 м) граница муниципального образования «Нагорное сельское поселение» идет в северо-западном направлении по землям, государственная собственность на которые не разграничена, в кадастровом квартале 33:13:060213 до точки 12.

От точки 12 (координаты характерной точки 12: X – 171018,06 м Y – 148581,59 м) граница муниципального образования «Нагорное сельское поселение» идет в северо-западном направлении по южным границам земельных участков с кадастровыми номерами 33:13:060213:602, 33:13:060213:338, 33:13:060213:365, 33:13:060213:52 до точки 13.

От точки 13 (координаты характерной точки 13: X – 171066,08 м Y – 149303,78 м) граница муниципального образования «Нагорное сельское поселение» идет в северо-западном направлении по землям, государственная собственность на которые не разграничена, в кадастровом квартале 33:13:060213 до точки 14.

От точки 14 (координаты характерной точки 14: X – 171086,93 м Y – 149232,99 м) граница муниципального образования «Нагорное сельское поселение» идет в северо-западном, затем в северо-восточном направлении по

20 кварталу Вольгинского участкового лесничества, урочище научно-экспериментальная база лесного участка 33:13:000000:1552 до точки 15.

От точки 15 (координаты характерной точки 15: X – 172459,06 м Y – 149170,94 м) граница муниципального образования «Нагорное сельское поселение» идет в северном, затем в юго-западном направлении по 1 кварталу Вольгинского участкового лесничества, урочище завода биопрепаратов (ПЗБ), лесного участка 33:13:000000:1555 до точки 16.

От точки 16 (координаты характерной точки 16: X – 172495,66 м Y – 148502,88 м) граница муниципального образования «Нагорное сельское поселение» идет в юго-западном направлении по 90 кварталу Костинского участкового лесничества лесного участка 33:13:000000:72 до точки 17.

От точки 17 (координаты характерной точки 17: X – 172260,80 м Y – 148199,46 м) граница муниципального образования «Нагорное сельское поселение» идет в западном, затем в южном направлении по 17 кварталу Вольгинского участкового лесничества, урочище научно-экспериментальная база, лесного участка 33:13:000000:1552, до точки 18.

От точки 18 (координаты характерной точки 18: X – 172100,07 м Y – 147562,00 м) граница муниципального образования «Нагорное сельское поселение» идет в южном направлении по землям, государственная собственность на которые не разграничена, в кадастровом квартале 33:13:060213 до точки 19.

От точки 19 (координаты характерной точки 19: X – 172019,90 м Y – 147548,91 м) граница муниципального образования «Нагорное сельское поселение» идет в юго-восточном направлении по левой стороне автомобильной дороги общего пользования регионального или межмуниципального значения Владимирской области «Волга» – Вольгинский – Перново до точки 20.

От точки 20 (координаты характерной точки 20: X – 171519,18 м Y – 147734,04 м) граница муниципального образования «Нагорное сельское поселение» идет в юго-восточном направлении по землям, государственная собственность на которые не разграничена, в кадастровом квартале 33:13:060224 до точки 21.

От точки 21 (координаты характерной точки 21: X – 171457,36 м Y – 147758,30 м) граница муниципального образования «Нагорное сельское поселение», совмещаясь с северной и восточной границей населенного пункта деревня Еськино, идет в юго-восточном направлении, затем в юго-западном направлении до точки 22.

От точки 22 (координаты характерной точки 22: X – 170837,51 м Y – 148108,61 м) граница муниципального образования «Нагорное сельское поселение», совмещаясь с северной границей населенного пункта деревня Иваново, идет в юго-восточном направлении до точки 23.

От точки 23 (координаты характерной точки 23: X – 170696,26 м Y – 148254,87 м) граница муниципального образования «Нагорное сельское поселение» идет в юго-восточном направлении вдоль левого берега реки Вольга до точки 24.

От точки 24 граница муниципального образования «Нагорное сельское поселение», совмещаясь с границей муниципального образования городское поселение город Покров Петушинского муниципального района Владимирской области, идет в северном направлении по кадастровым кварталам 33:13:070101, 33:13:070161 до точки 25.

От точки 25 граница муниципального образования «Нагорное сельское поселение», совмещаясь с границей муниципального образования городское поселение город Покров Петушинского муниципального района Владимирской области, идет в юго-западном, затем северо-восточном направлении по южной и восточной границе кадастрового квартала 33:13:060213 до точки 26.

От точки 26 граница муниципального образования «Нагорное сельское поселение», совмещаясь с границей муниципального образования городское поселение город Покров Петушинского муниципального района Владимирской области, идет в юго-западном, затем в юго-восточном направлении по южной и восточной границе кадастрового квартала 33:13:060247 до точки 27.

От точки 27 граница муниципального образования «Нагорное сельское поселение», совмещаясь с границей муниципального образования городское поселение город Покров Петушинского муниципального района Владимирской области, идет в юго-западном направлении по северной границе кадастрового квартала 33:13:060250 до точки 28.

От точки 28 граница муниципального образования «Нагорное сельское поселение», совмещаясь с границей муниципального образования городское поселение город Покров Петушинского муниципального района Владимирской области, идет в северо-восточном направлении по правой стороне Горьковской железной дороги до точки 29.

От точки 29 граница муниципального образования «Нагорное сельское поселение», совмещаясь с границей муниципального образования городское поселение город Покров Петушинского муниципального района Владимирской области, идет в северо-западном, затем в северо-восточном направлении по западной и северной границе кадастрового квартала 33:13:070155 до точки 30.

От точки 30 граница муниципального образования «Нагорное сельское поселение», совмещаясь с границей муниципального образования городское поселение город Покров Петушинского муниципального района Владимирской области, идет в северном направлении по восточной границе кадастрового квартала 33:13:070154 до точки 31.

От точки 31 граница муниципального образования «Нагорное сельское поселение», совмещаясь с границей муниципального образования городское поселение город Покров Петушинского муниципального района Владимирской области и границей населенного пункта поселок Нагорный, идет в северо-восточном направлении до точки 32.

От точки 32 граница муниципального образования «Нагорное сельское поселение» идет по правой стороне с переходом на левую сторону автомобильной дороги общего пользования федерального значения «Волга» Москва – Владимир – Нижний Новгород – Казань – Уфа до точки 33.

От точки 33 (координаты характерной точки 33: X – 167645,66 м Y – 149475,30 м) граница муниципального образования «Нагорное сельское поселение» идет в северо-западном, затем в северо-восточном направлении по 119, 111 и 107 кварталам Костинского участкового лесничества лесного участка 33:13:000000:72 до точки 34.

От точки 34 (координаты характерной точки 34: X – 170249,82 м Y – 149737,08 м) граница муниципального образования «Нагорное сельское поселение» идет в северо-восточном направлении по землям, государственная собственность на которые не разграничена, в кадастровом квартале 33:13:070101, затем по северной границе земельного участка с кадастровым номером 33:13:070101:152 до точки 35.

От точки 35 (координаты характерной точки 35: X – 170525,59 м Y – 150031,68 м) граница муниципального образования «Нагорное сельское поселение» идет в северо-восточном направлении, затем в юго-восточном направлении по 5 кварталу Вольгинского участкового лесничества, урочище завода биопрепаратов (ПЗБ) лесного участка 33:13:000000:1555 и 109 кварталу Костинского участкового лесничества лесного участка 33:13:000000:72 до точки 36.

От точки 36 (координаты характерной точки 36: X – 170353,87 м Y – 151091,12 м) граница муниципального образования «Нагорное сельское поселение», совмещаясь с границей муниципального образования «Петушинское сельское поселение», идет в юго-западном направлении по кадастровому кварталу 33:13:070101 до точки 37.

От точки 37 граница муниципального образования «Нагорное сельское поселение», совмещаясь с границей муниципального образования «Петушинское сельское поселение», идет в юго-восточном направлении, пересекая автомобильную дорогу общего пользования федерального значения «Волга» Москва – Владимир – Нижний Новгород – Казань – Уфа, затем по кадастровому кварталу 33:13:070101 до точки 38.

От точки 38 граница муниципального образования «Нагорное сельское поселение» идет в южном направлении, пересекает Горьковскую железную дорогу, затем идет в юго-восточном, юго-западном направлении по восточной и южной границе кадастрового квартала 33:13:090102 до точки 39.

От точки 39 граница муниципального образования «Нагорное сельское поселение» идет в юго-западном направлении по южной границе кадастрового квартала 33:13:090107 до точки 40.

От точки 40 граница муниципального образования «Нагорное сельское поселение» идет в западном, затем в северном направлении по южной и западной границе кадастрового квартала 33:13:090102 до точки 41.

От точки 41 граница муниципального образования «Нагорное сельское поселение» идет в северном направлении, пересекая реку Клязьма, затем, совмещаясь с границей муниципального образования городское поселение поселок Городищи Петушинского муниципального района Владимирской области, идет в юго-восточном направлении по левой стороне реки Клязьма до точки 42.

От точки 42 граница муниципального образования «Нагорное сельское поселение», совмещаясь с границей муниципального образования городское поселение посёлок Городищи Петушинского муниципального района Владимирской области, идет в северо-восточном направлении по кадастровому кварталу 33:13:090102 до точки 43.

От точки 43 граница муниципального образования «Нагорное сельское поселение», совмещаясь с границей муниципального образования городское поселение посёлок Городищи Петушинского муниципального района Владимирской области, идет в северо-западном направлении по западной границе кадастрового квартала 33:13:090101 до точки 44.

От точки 44 граница муниципального образования «Нагорное сельское поселение» идет в юго-западном направлении по левой стороне полосы отвода Горьковской железной дороги около 1,2 км, затем в северном направлении пересекает Горьковскую железную дорогу и идет в северо-восточном направлении по левой стороне полосы отвода Горьковской железной дороги около 0,9 км до точки 45.

От точки 45 граница муниципального образования «Нагорное сельское поселение» идет в северном направлении по западной границе кадастрового квартала 33:13:060250 и кадастрового квартала 33:13:060271 до точки 46.

От точки 46 граница муниципального образования «Нагорное сельское поселение» идет в юго-западном направлении по южной границе кадастрового квартала 33:13:060250 и кадастрового квартала 33:13:060273 до точки 47.

От точки 47 граница муниципального образования «Нагорное сельское поселение» идет в юго-западном направлении по южной границе кадастрового квартала 33:13:060250 и кадастрового квартала 33:13:060274 до точки 48.

От точки 48 граница муниципального образования «Нагорное сельское поселение» идет в юго-западном, затем в северо-западном направлении по западной границе кадастрового квартала 33:13:060250 и кадастрового квартала 33:13:060251 до точки 49.

От точки 49 граница муниципального образования «Нагорное сельское поселение» идет в северо-западном, затем в северо-восточном направлении по западной границе кадастрового квартала 33:13:060250 до точки 50.

От точки 50 граница муниципального образования «Нагорное сельское поселение» идет в юго-западном, затем в северо-восточном, северо-западном направлении по юго-западной границе кадастрового квартала 33:13:060116 до точки 51.

От точки 51 граница муниципального образования «Нагорное сельское поселение» идет в юго-западном, затем в северо-западном направлении по южным границам кадастрового квартала 33:13:060110 и кадастрового квартала 33:13:060108 до точки 52.

От точки 52 граница муниципального образования «Нагорное сельское поселение» идет в юго-западном направлении по южной границе кадастрового квартала 33:13:060110 и кадастрового квартала 33:13:060103 до точки 53.



От точки 53 граница муниципального образования «Нагорное сельское поселение» идет в северо-западном направлении по правой стороне реки Большая Дубна до точки 54.

От точки 54 граница муниципального образования «Нагорное сельское поселение» идет в северо-восточном направлении по северо-восточным границам кадастрового квартала 33:13:060104 и кадастрового квартала 33:13:060110 до точки 55.

От точки 55 граница муниципального образования «Нагорное сельское поселение» идет в северо-восточном направлении, пересекая железную дорогу Орехово-Зуево – Александров (северо-западная часть Петушинского кадастрового района), затем идет по северной границе населенного пункта поселок Санинского ДОКа до точки 56.

От точки 56 граница муниципального образования «Нагорное сельское поселение» идет в северо-восточном направлении по северо-западной границе кадастрового квартала 33:13:060116 и кадастрового квартала 33:13:060137 до точки 57.

От точки 57 граница муниципального образования «Нагорное сельское поселение» идет в северо-восточном направлении по северной границе кадастрового квартала 33:13:060116 и кадастрового квартала 33:13:060144 до точки 58.

От точки 58 граница муниципального образования «Нагорное сельское поселение» проходит в северо-восточном, затем в юго-восточном направлении по западной границе кадастрового квартала 33:13:060205 до точки 1.».



Приложение 7  
к Закону Владимирской области  
от 11 апреля 2023 № 39-03

«Приложение 14<sup>1</sup>  
к Закону Владимирской области  
от 13.10.2004 № 159-03

**НАСЕЛЕННЫЕ ПУНКТЫ,  
ВХОДЯЩИЕ В СОСТАВ ТЕРРИТОРИИ  
МУНИЦИПАЛЬНОГО ОБРАЗОВАНИЯ  
«НАГОРНОЕ СЕЛЬСКОЕ ПОСЕЛЕНИЕ»  
(СЕЛЬСКОЕ ПОСЕЛЕНИЕ):**

1. Деревня Абросово.
2. Деревня Аниськино.
3. Деревня Барсково.
4. Деревня Большие Горки.
5. Деревня Ветчи.
6. Деревня Вороново.
7. Деревня Воскресенье.
8. Деревня Вялово.
9. Деревня Глубоково.
10. Деревня Гнездино.
11. Деревня Головино.
12. Деревня Гора.
13. Деревня Гостец.
14. Деревня Домашнево.
15. Деревня Дубровка.
16. Деревня Емельянцево.
17. Деревня Еськино.
18. Деревня Ефимцево.
19. Деревня Желудьево.
20. Деревня Заболотье.
21. Деревня Заднее Поле.
22. Деревня Иваново.
23. Деревня Ирошниково.
24. Деревня Кикино.
25. Деревня Килекшино.
26. Деревня Киржач.
27. Деревня Красный Луч.
28. Деревня Крюки.
29. Деревня Лакиброво.

30. Поселок Луговой.
31. Деревня Малые Горки.
32. Село Марково.
33. Деревня Марочково.
34. Деревня Масляные Горочки.
35. Поселок Машиностроитель.
36. Деревня Молодино.
37. Деревня Мячиково.
38. Поселок Нагорный.
39. Деревня Новое Перепечино.
40. Деревня Новое Стенино.
41. Деревня Овчинино.
42. Деревня Островищи.
43. Деревня Панфилово.
44. Деревня Перново.
45. Деревня Плотавцево.
46. Поселок Покровского лесоучастка.
47. Поселок Покровского торфоучастка.
48. Деревня Репихово.
49. Деревня Родионово.
50. Деревня Русаново.
51. Деревня Санино.
52. Поселок Санинского ДОКа.
53. Поселок Сосновый Бор.
54. Деревня Старое Перепечино.
55. Деревня Старое Сельцо.
56. Деревня Степаново.
57. Деревня Телешово.
58. Деревня Филимоново.
59. Деревня Цепнино.
60. Деревня Шиботово.».





# ЗАКОНОДАТЕЛЬНОЕ СОБРАНИЕ ВЛАДИМИРСКОЙ ОБЛАСТИ

## ПОСТАНОВЛЕНИЕ

30.03.2023

№ 67

**О Законе Владимирской области  
«О внесении изменений  
в приложения к Закону  
Владимирской области  
«О наделении Петушинского  
района и муниципальных  
образований, входящих в его  
состав, соответствующим  
статусом муниципальных  
образований и установлении  
их границ»**

Законодательное                      Собрание                      Владимирской                      области

### **ПОСТАНОВЛЯЕТ:**

1. Принять Закон Владимирской области «О внесении изменений в приложения к Закону Владимирской области «О наделении Петушинского района и муниципальных образований, входящих в его состав, соответствующим статусом муниципальных образований и установлении их границ» с учетом поправок.
2. Направить данный Закон Губернатору Владимирской области для подписания и обнародования.

3. Настоящее постановление вступает в силу со дня его принятия.

Председатель  
Законодательного Собрания  
Владимирской области



В.Н. Киселев