



Администрация Владимирской области  
Департамент природопользования и охраны  
окружающей среды

## ПОСТАНОВЛЕНИЕ

г. Владимир

« 01 » августа 2016 г.

№ 111/01 – 25

*Об утверждении проекта  
зон санитарной охраны*

В соответствии с пунктом 5 статьи 18 Федерального закона от 30.03.1999 № 52-ФЗ «О санитарно-эпидемиологическом благополучии населения», постановлением администрации Владимирской области от 09.07.2014 № 698 «О Порядке утверждения проектов округов и зон санитарной охраны водных объектов, используемых для питьевого, хозяйственно-бытового водоснабжения и в лечебных целях, и установления границ и режима зон санитарной охраны источников питьевого и хозяйственно-бытового водоснабжения и о внесении изменений в постановление Губернатора области от 01.02.2006 № 63», Положением о департаменте природопользования и охраны окружающей среды администрации Владимирской области, утвержденным постановлением Губернатора области от 01.02.2006 № 63

**п о с т а н о в л я ю:**




1. Утвердить проект организации зон санитарной охраны водозаборной скважины № 79952 ООО «Дорстекло» в г. Гусь-Хрустальный Владимирской области.
2. Установить границы зон санитарной охраны в соответствии с картой (планом) зон санитарной охраны (Приложение № 1).
3. Установить режим зон санитарной охраны в соответствии с Приложением № 2.
4. Настоящее постановление вступает в силу со дня его официального опубликования.

Директор департамента



А.А. Мигачев  
(расшифровка подписи)

Всего листов 14

<b>КАРТА (ПЛАН)</b>	
<u>Охранная зона источника водоснабжения ООО «Дорстекло» (скважина №79952), расположенного по адресу: Владимирская область, Гусь-Хрустальный район, г. Гусь-Хрустальный, ул. Курловская, вблизи д.14д</u>	
(наименование объекта землеустройства)	
<b>Титульный лист</b>	
<b>1. Сведения о заказчике землеустроительных работ:</b>	
<b>О физическом лице:</b>	
Фамилия, имя, отчество (отчество указывается при наличии): -	
<b>О юридическом лице, органе государственной власти, органе местного самоуправления:</b>	
Полное наименование: <u>Общество с ограниченной ответственностью "Дорстекло"</u>	
Страна регистрации (инкорпорации) (указывается в отношении иностранного юридического лица): -	
Фамилия и инициалы уполномоченного представителя, его должность, реквизиты доверенности (если представитель действует по доверенности): <u>Панченко Надежда Анфировна, Генеральный директор</u>	
Подпись: ✓	Дата "05" 07 2016г.
Место для оттиска печати заказчика	
	
<b>2. Сведения об исполнителе землеустроительных работ:</b>	
<b>Об индивидуальном предпринимателе:</b>	
Фамилия, имя, отчество (отчество указывается при наличии): -	
Идентификационный номер налогоплательщика: -	
Контактный телефон и почтовый адрес: -	
Номер квалификационного аттестата кадастрового инженера (если исполнителем является кадастровый инженер): -	
<b>О юридическом лице:</b>	
Полное наименование: <u>Общество с ограниченной ответственностью «Фирма Владгео»</u>	
Основной государственный регистрационный номер: <u>ОГРН 1043303400194</u>	
Контактный телефон и почтовый адрес: <u>8(4922) 47-11-12; 600020 г. Владимир, ул. Б. Нижегородская, д. 34-б, оф. 205</u>	
Фамилия и инициалы уполномоченного представителя юридического лица, его должность, реквизиты доверенности (если представитель действует по доверенности):	
-	
Сведения о кадастровом инженере: <u>Ковалев Герман Викторович, номер квалификационного аттестата 33-10-69 от 27.12.2010 г.</u>	
Подпись: 	Дата "01" июля 2016г.
Место для оттиска печати лица, составившего карту (план) объекта землеустройства	
	

**3. Сведения о согласовании карты (плана) объекта землеустройства:**

Полное наименование органа (организации), с которым осуществляется согласование, фамилия и инициалы уполномоченного лица, его должность:

Реквизиты письма (дата и номер, если согласование оформлено в виде письма):-

**4. Информация о передаче карты (плана) объекта землеустройства в государственный фонд данных, полученных в результате проведения землеустройства:**

-

---

(наименование органа (организации), осуществляющего хранение землеустроительной документации)

**КАРТА (ПЛАН)**

Охранная зона источника водоснабжения ООО «Дорстекло» (скважина №79952),  
расположенного по адресу: Владимирская область, Гусь-Хрустальный район, г. Гусь-  
Хрустальный, ул. Курловская, вблизи д.14д  
(наименование объекта землеустройства)

<b>№ п/п</b>	<b>Содержание</b>	<b>Номер листов</b>
<b>1</b>	<b>2</b>	<b>3</b>
1.	Основания для проведения землеустроительных работ и исходные данные	
2.	Сведения об объекте землеустройства	
3.	Сведения о местоположении границ объекта землеустройства	
4.	План границ объекта землеустройства	
5.	Приложение	



**КАРТА (ПЛАН)**

Охранная зона источника водоснабжения ООО «Дорстекло» (скважина №79952),  
расположенного по адресу: Владимирская область, Гусь-Хрустальный район, г. Гусь-  
Хрустальный, ул. Курловская, вблизи д.14д  
(наименование объекта землеустройства)

**Основания для проведения землеустроительных работ и исходные данные****Перечень документов**

№ п/п	Наименование и реквизиты документа	Сведения об органе (организации), подготовившем или принявшем документ
1	2	3
1	Постановление администрации Владимирской области от 9 июля 2014 г. N 698 "О Порядке утверждения проектов округов и зон санитарной охраны водных объектов, используемых для питьевого, хозяйственно-бытового водоснабжения и в лечебных целях, и установления границ и режима зон санитарной охраны источников питьевого и хозяйственно-бытового водоснабжения и о внесении изменений в постановление Губернатора области от 01.02.2006 N 63"	Администрация Владимирской области
2		
3.		
4.	Кадастровый план территории	Филиал федерального государственного бюджетного учреждения «Федеральная кадастровая палата Федеральной службы государственной регистрации, кадастра и картографии» по Владимирской области № 33/202/14-126016 от 19.05.2014 г.

**КАРТА (ПЛАН)**

Охранная зона источника водоснабжения ООО «Дорстекло» (скважина №79952),  
расположенного по адресу: Владимирская область, Гусь-Хрустальный район, г. Гусь-  
Хрустальный, ул. Курловская, вблизи д.14д, 1, 2, 3 пояса  
 (наименование объекта землеустройства)

**Сведения об объекте землеустройства**

№ п/п	Характеристики объекта землеустройства	Описание характеристик
1	2	3
1.	Местоположение объекта землеустройства	Владимирская область, Гусь- Хрустальный район, г. Гусь- Хрустальный, ул. Курловская, вблизи д.14д
2.	Площадь объекта землеустройства ± величина погрешности определения площади ( $P \pm \Delta P$ )	1 пояс = 324±6 кв.м 2 пояс = 109347±116 кв.м 3 пояс = 518.94 га±797 кв.м
3.	Иные характеристики объекта землеустройства	-

**КАРТА (ПЛАН)**

Охранная зона источника водоснабжения ООО «Дорстекло» (скважина №79952),  
расположенного по адресу: Владимирская область, Гусь-Хрустальный район, г. Гусь-  
Хрустальный, ул. Курловская, вблизи д.14д, 1 (первый) пояс  
(наименование объекта землеустройства)

**Сведения о местоположении границ объекта землеустройства**

**1. Система координат: МСК-33**

**2. Сведения о характерных точках границ объекта землеустройства**

Обозначение характерных точек границ	Координаты, м		Метод определения координат и средняя квадратическая погрешность положения характерной точки (Мт), м	Описание закрепления точки
	X	Y		
1	2	3	4	5
1	131796,82	237734,86	Аналитический, 0.1	-
2	131791,88	237733,6	Аналитический, 0.1	-
3	131788,15	237730,13	Аналитический, 0.1	-
4	131786,52	237725,29	Аналитический, 0.1	-
5	131787,38	237720,26	Аналитический, 0.1	-
6	131790,54	237716,25	Аналитический, 0.1	-
7	131795,21	237714,24	Аналитический, 0.1	-
8	131800,28	237714,72	Аналитический, 0.1	-
9	131804,51	237717,56	Аналитический, 0.1	-
10	131806,97	237722,04	Аналитический, 0.1	-
11	131806,79	237727,19	Аналитический, 0.1	-
12	131804,29	237731,64	Аналитический, 0.1	-
13	131799,98	237734,36	Аналитический, 0.1	-
1	131796,82	237734,86	Аналитический, 0.1	-

**КАРТА (ПЛАН)**

Охранная зона источника водоснабжения ООО «Дорстекло» (скважина №79952),  
расположенного по адресу: Владимирская область, Гусь-Хрустальный район, г. Гусь-  
Хрустальный, ул. Курловская, вблизи д.14д, 2 (второй) пояс  
(наименование объекта землеустройства)

**Сведения о местоположении границ объекта землеустройства**

**1. Система координат: МСК-33**

**2. Сведения о характерных точках границ объекта землеустройства**

Обозначение характерных точек границ	Координаты, м		Метод определения координат и средняя квадратическая погрешность положения характерной точки (Mt), м	Описание закрепления точки
	X	Y		
1	2	3	4	5
14	131798,99	237857,51	Аналитический, 0.1	-
15	131866,49	237839,42	Аналитический, 0.1	-
16	131915,9	237790,01	Аналитический, 0.1	-
17	131933,99	237722,51	Аналитический, 0.1	-
18	131915,9	237655,01	Аналитический, 0.1	-
19	131866,49	237605,6	Аналитический, 0.1	-
20	131798,99	237587,51	Аналитический, 0.1	-
21	131731,49	237605,6	Аналитический, 0.1	-
22	131682,08	237655,01	Аналитический, 0.1	-
23	131663,99	237722,51	Аналитический, 0.1	-
24	131682,08	237790,01	Аналитический, 0.1	-
25	131731,49	237839,42	Аналитический, 0.1	-
14	131798,99	237857,51	Аналитический, 0.1	-



**КАРТА (ПЛАН)**

Охранная зона источника водоснабжения ООО «Дорстекло» (скважина №79952),  
расположенного по адресу: Владимирская область, Гусь-Хрустальный район, г. Гусь-  
Хрустальный, ул. Курловская, вблизи д.14д, 3 (третий) пояс  
(наименование объекта землеустройства)

**Сведения о местоположении границ объекта землеустройства**

1. Система координат: МСК-33

2. Сведения о характерных точках границ объекта землеустройства

Обозначение характерных точек границ	Координаты, м		Метод определения координат и средняя квадратическая погрешность положения характерной точки (Mt), м	Описание закрепления точки
	X	Y		
1	2	3	4	5
26	131798,99	238652,51	Аналитический, 0.1	-
27	132263,99	238527,91	Аналитический, 0.1	-
28	132604,39	238187,51	Аналитический, 0.1	-
29	132728,99	237722,51	Аналитический, 0.1	-
30	132604,39	237257,51	Аналитический, 0.1	-
31	132263,99	236917,11	Аналитический, 0.1	-
32	131798,99	236792,51	Аналитический, 0.1	-
33	131333,99	236917,11	Аналитический, 0.1	-
34	130993,59	237257,51	Аналитический, 0.1	-
35	130868,99	237722,51	Аналитический, 0.1	-
36	130993,59	238187,51	Аналитический, 0.1	-
37	131333,99	238527,91	Аналитический, 0.1	-
26	131798,99	238652,51	Аналитический, 0.1	-

**КАРТА (ПЛАН)**

Охранная зона источника водоснабжения ООО «Дорстекло» (скважина №79952),  
расположенного по адресу: Владимирская область, Гусь-Хрустальный район, г. Гусь-  
Хрустальный, ул. Курловская, вблизи д.14д, 1 (первый) пояс  
(наименование объекта землеустройства)

**3. Сведения о частях границ объекта землеустройства**

Обозначение части границ		Описание прохождения части границ
от точки	до точки	
1	2	3
1	2	5,1 м в границах МО г. Гусь-Хрустальный (городское поселение), г. Гусь-Хрустальный, кадастрового квартала 33:25:000191
2	3	5,09 м в границах МО г. Гусь-Хрустальный (городское поселение), г. Гусь-Хрустальный, кадастрового квартала 33:25:000191
3	4	5,11 м в границах МО г. Гусь-Хрустальный (городское поселение), г. Гусь-Хрустальный, кадастрового квартала 33:25:000191
4	5	5,1 м в границах МО г. Гусь-Хрустальный (городское поселение), г. Гусь-Хрустальный, кадастрового квартала 33:25:000191
5	6	5,11 м в границах МО г. Гусь-Хрустальный (городское поселение), г. Гусь-Хрустальный, земельного участка с КН 33:25:000058:32
6	7	5,08 м в границах МО г. Гусь-Хрустальный (городское поселение), г. Гусь-Хрустальный, земельного участка с КН 33:25:000058:32
7	8	5,09 м в границах МО г. Гусь-Хрустальный (городское поселение), г. Гусь-Хрустальный, земельного участка с КН 33:25:000058:32
8	9	5,09 м в границах МО г. Гусь-Хрустальный (городское поселение), г. Гусь-Хрустальный, земельного участка с КН 33:25:000058:32
9	10	5,11 м в границах МО г. Гусь-Хрустальный (городское поселение), г. Гусь-Хрустальный, земельного участка с КН 33:25:000058:32
10	11	5,15 м в границах МО г. Гусь-Хрустальный (городское поселение), г. Гусь-Хрустальный, земельного участка с КН 33:25:000058:32
11	12	5,1 м в границах МО г. Гусь-Хрустальный (городское поселение), г. Гусь-Хрустальный, земельного участка с КН 33:25:000058:32
12	13	5,1 м в границах МО г. Гусь-Хрустальный (городское поселение), г. Гусь-Хрустальный, кадастрового квартала 33:25:000191
13	1	3,2 м в границах МО г. Гусь-Хрустальный (городское поселение), г. Гусь-Хрустальный, кадастрового квартала 33:25:000191

**КАРТА (ПЛАН)**

Охранная зона источника водоснабжения ООО «Дорстекло» (скважина №79952),  
расположенного по адресу: Владимирская область, Гусь-Хрустальный район, г. Гусь-  
Хрустальный, ул. Курловская, вблизи д.14д, 2 (второй) пояс  
 (наименование объекта землеустройства)

**3. Сведения о частях границ объекта землеустройства**

Обозначение части границ		Описание прохождения части границ
от точки	до точки	
1	2	3
14	15	69,88 м в границах МО г. Гусь-Хрустальный (городское поселение), г. Гусь-Хрустальный, кадастрового квартала 33:25:000191
15	16	69,88 м в границах МО г. Гусь-Хрустальный (городское поселение), г. Гусь-Хрустальный, кадастрового квартала 33:25:000191
16	17	69,88 м в границах МО г. Гусь-Хрустальный (городское поселение), г. Гусь-Хрустальный, кадастрового квартала 33:25:000058
17	18	69,88 м в границах МО г. Гусь-Хрустальный (городское поселение), г. Гусь-Хрустальный, кадастрового квартала 33:25:000058
18	19	69,88 м в границах МО г. Гусь-Хрустальный (городское поселение), г. Гусь-Хрустальный, кадастрового квартала 33:25:000058
19	20	69,88 м в границах МО г. Гусь-Хрустальный (городское поселение), г. Гусь-Хрустальный, кадастрового квартала 33:25:000058
20	21	69,88 м в границах МО г. Гусь-Хрустальный (городское поселение), г. Гусь-Хрустальный, кадастрового квартала 33:25:000058
21	22	69,88 м в границах МО г. Гусь-Хрустальный (городское поселение), г. Гусь-Хрустальный, кадастрового квартала 33:25:000058
22	23	69,88 м в границах МО г. Гусь-Хрустальный (городское поселение), г. Гусь-Хрустальный, кадастрового квартала 33:25:000058
23	24	69,88 м в границах МО г. Гусь-Хрустальный (городское поселение), г. Гусь-Хрустальный, кадастрового квартала 33:25:000191
24	25	69,88 м в границах МО г. Гусь-Хрустальный (городское поселение), г. Гусь-Хрустальный, кадастрового квартала 33:25:000191
25	14	69,88 м в границах МО г. Гусь-Хрустальный (городское поселение), г. Гусь-Хрустальный, кадастрового квартала 33:25:000187

**КАРТА (ПЛАН)**

Охранная зона источника водоснабжения ООО «Дорстекло» (скважина №79952),  
расположенного по адресу: Владимирская область, Гусь-Хрустальный район, г. Гусь-  
Хрустальный, ул. Курловская, вблизи д.14д, 3 (третий) пояс  
 (наименование объекта землеустройства)

**3. Сведения о частях границ объекта землеустройства**

Обозначение части границ		Описание прохождения части границ
от точки	до точки	
<b>1</b>	<b>2</b>	<b>3</b>
26	27	481,4 м в границах МО г. Гусь-Хрустальный (городское поселение), г. Гусь-Хрустальный
27	28	481,4 м в границах МО г. Гусь-Хрустальный (городское поселение), г. Гусь-Хрустальный
28	29	481,4 м в границах МО г. Гусь-Хрустальный (городское поселение), г. Гусь-Хрустальный
29	30	481,4 м в границах МО г. Гусь-Хрустальный (городское поселение), г. Гусь-Хрустальный
30	31	481,4 м в границах МО г. Гусь-Хрустальный (городское поселение), г. Гусь-Хрустальный
31	32	481,4 м в границах Гусь-Хрустального района, МО поселок Мезиновский (с/п)
32	33	481,4 м в границах МО г. Гусь-Хрустальный (городское поселение), г. Гусь-Хрустальный
33	34	481,4 м в границах МО г. Гусь-Хрустальный (городское поселение), г. Гусь-Хрустальный
34	35	481,4 м в границах МО г. Гусь-Хрустальный (городское поселение), г. Гусь-Хрустальный
35	36	481,4 м в границах Гусь-Хрустального района, МО поселок Мезиновский (с/п)
36	37	481,4 м в границах МО г. Гусь-Хрустальный (городское поселение), г. Гусь-Хрустальный
37	26	481,4 м в границах МО г. Гусь-Хрустальный (городское поселение), г. Гусь-Хрустальный

Составил: Ковалев Г.В.

Дата: «01» июля 2016г.



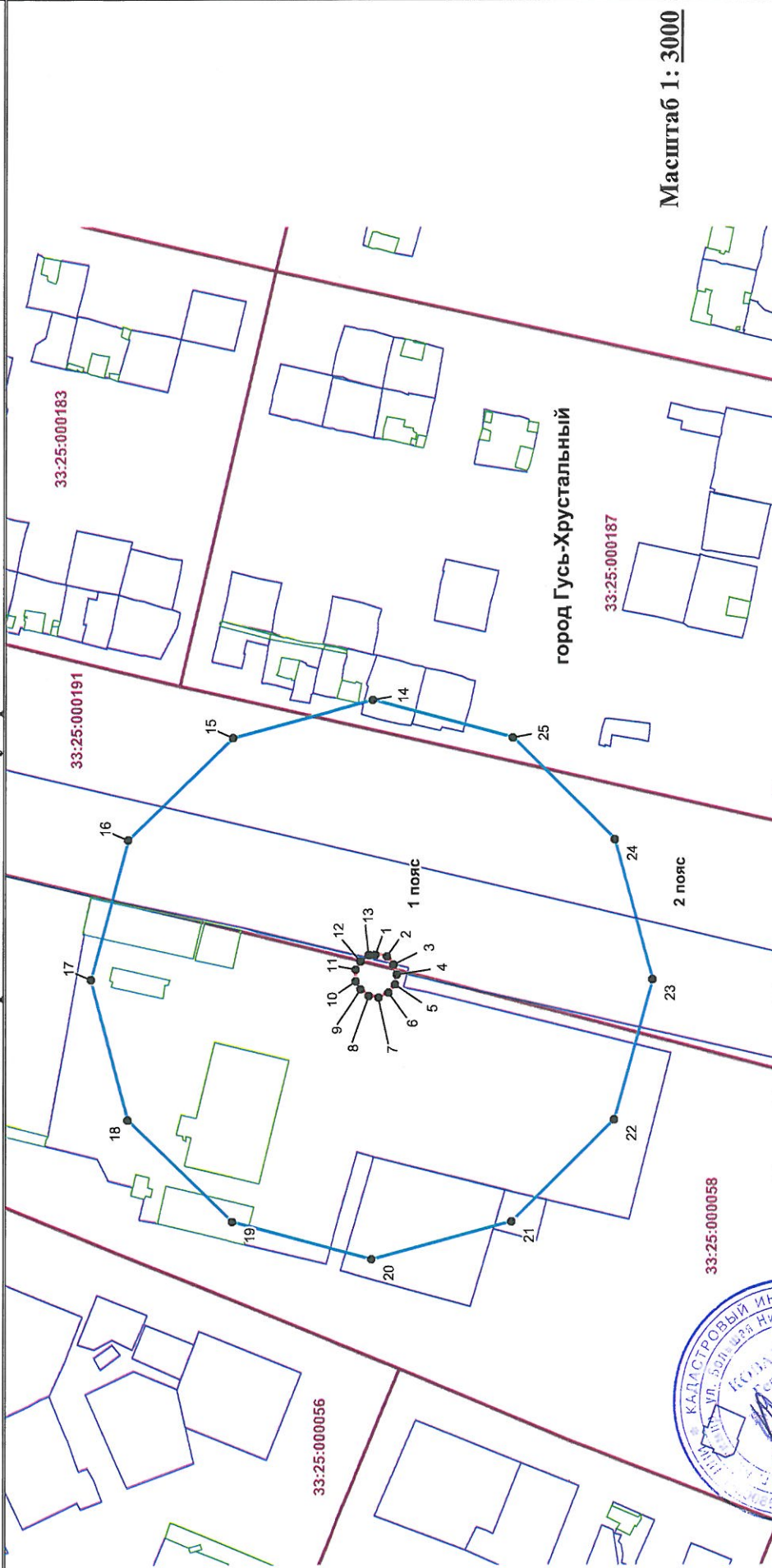


**КАРТА (ПЛАН)**

Охранная зона источника водоснабжения ООО «Дорстекло» (скважина №79952), расположенного по адресу: Владимирская область, Гусь-Хрустальный район, г. Гусь-Хрустальный, ул. Курловская, вблизи д.14д, 1 (первый) и 2 (второй) пояса

(наименование объекта землеустройства)

**План границ объекта землеустройства**



Масштаб 1: 3000

Дата «01» июля 2016 г.

Подпись

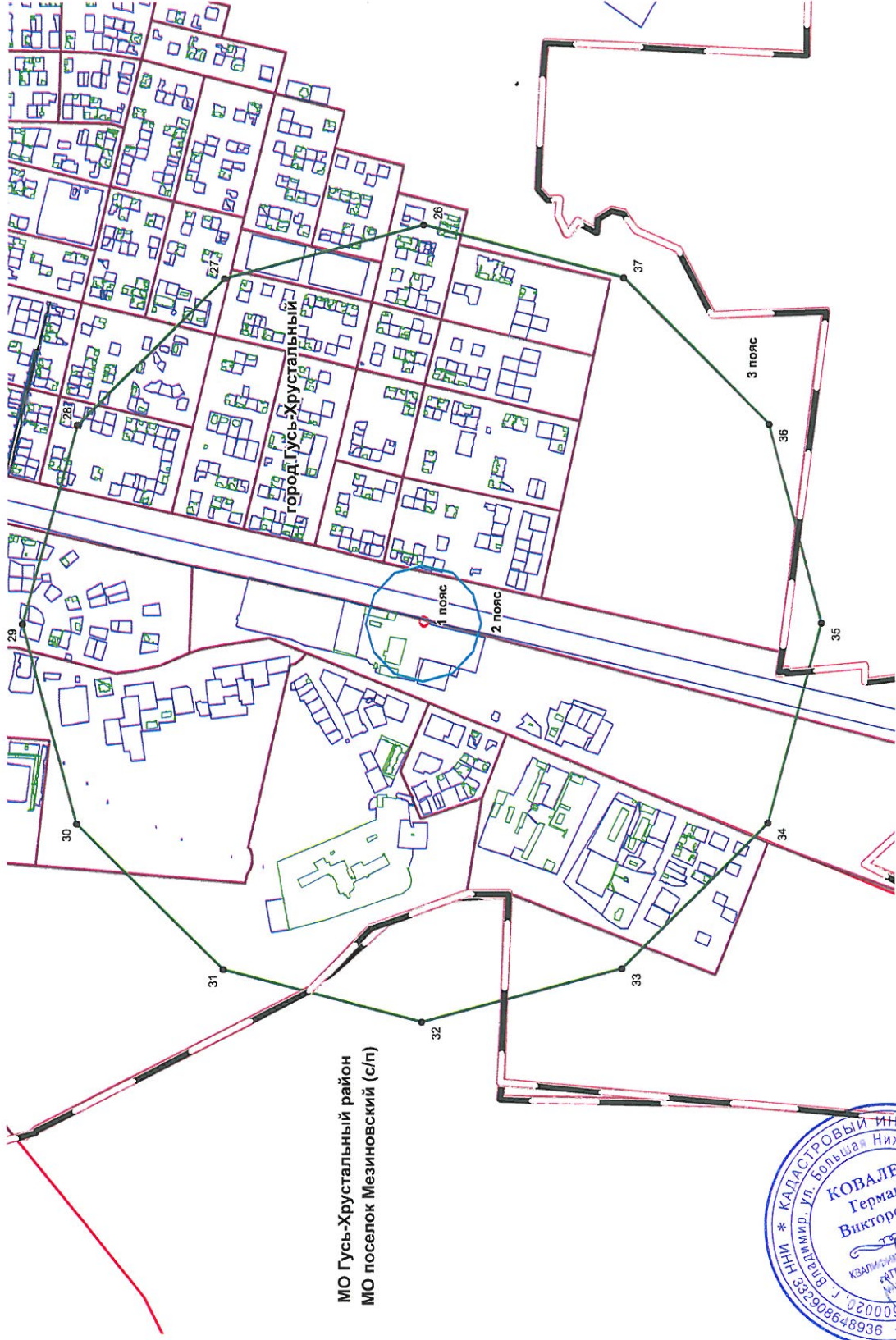




**КАРТА (ПЛАН)**

Охранная зона источника водоснабжения ООО «Дорстекло» (скважина №79952), расположенного по адресу: Владимирская область, Гусь-Хрустальный район, г. Гусь-Хрустальный, ул. Курловская, вблизи д. 14д. 3 (третий) пояс  
(наименование объекта землеустройства)

**План границ объекта землеустройства**



МО Гусь-Хрустальный район  
МО поселок Мезиновский (с/п)



Дата «01» июля 2016 г.

Подпись

**КАРТА (ПЛАН)**

Охранная зона источника водоснабжения ООО «Дорстекло» (скважина №79952), расположенного по адресу: Владимирская область, Гусь-Хрустальный район, г. Гусь-Хрустальный, ул. Курловская, вблизи д.14д

(наименование объекта землеустройства)

**План границ объекта землеустройства****Используемые условные знаки и обозначения:**

- |   |                                 |
|---|---------------------------------|
|  | - граница 1 (первого) пояса     |
|  | - граница 2 (второго) пояса     |
|  | - граница 3 (третьего) пояса    |
|  | - граница населенного пункта    |
|  | - обозначение характерной точки |

Режим зон санитарной охраны  
скважины № 79952 ООО «Дорстекло».

**1. На территории первого пояса зон санитарной охраны (далее ЗСО) запрещается:**

1.1 все виды строительства, не имеющие отношения к эксплуатации, расширению и реконструкции водозаборных и водопроводных сооружений;

1.2 применение ядохимикатов и удобрений;

1.3 организация объектов размещения отходов (сроком до 3-х лет).

**2. На территории второго пояса ЗСО запрещается:**

2.1 размещение складов ГСМ, минеральных удобрений, накопителей промстоков, шламохранилищ, навозохранилищ, животноводческих и птицеводческих предприятий;

2.2 организация необустроенных объектов размещения отходов (сроком до 3-х лет).

**3. На территории третьего пояса ЗСО запрещается:**

3.1 размещение складов ГСМ без наличия локальных очистных сооружений, складов минеральных удобрений, накопителей промстоков, шламохранилищ.

**4. На территории первого пояса ЗСО необходимо предусмотреть следующие мероприятия:**

4.1 поддерживать чистоту помещения скважины, исключить внос посторонних предметов и оборудования в павильон;

4.2 контроль за предотвращением возможности загрязнения воды через оголовки и устья скважины, люки и устройства насосов;

4.3 регулярно проводить замеры динамического уровня воды в скважине.

**5. На территории второго пояса ЗСО необходимо предусмотреть следующие мероприятия:**

5.1 бурение новых скважин и новое строительство, связанное с нарушением почвенного покрова, производить при обязательном согласовании с центром государственного санитарно-эпидемиологического надзора;

5.2 канализационные сети и сети промливневой канализации эксплуатировать в соответствии с установленными правилами и регламентом, своевременно проводить их очистку и текущий ремонт;

5.3 вести контроль за содержанием территории в полном соответствии с санитарными нормами и правилами совместно с надзорными органами.

**6. На территории третьего пояса ЗСО необходимо предусмотреть следующие мероприятия:**

6.1 контроль за работой локальных очистных сооружений АЗС;

6.2 контроль за состоянием площадок временного хранения отходов сроком менее 3-х лет;

6.3 содержание в надлежащем техническом состоянии канализационных сетей и насосных станций.