



Администрация Владимирской области
Департамент природопользования и охраны
окружающей среды

ПОСТАНОВЛЕНИЕ

г. Владимир

« 10 » июля 2018 г.

№ 61/01 – 25

*Об утверждении проекта зон
санитарной охраны артезианской
скважины №10059 ООО «Апогей»*

В соответствии с пунктом 5 статьи 18 Федерального закона от 30.03.1999 № 52-ФЗ «О санитарно-эпидемиологическом благополучии населения», постановлением департамента природопользования и охраны окружающей среды администрации Владимирской области от 15.02.2017 № 19/01-25 «О Порядке утверждения проектов округов и зон санитарной охраны водных объектов, используемых для питьевого, хозяйственно-бытового водоснабжения и в лечебных целях, и установления границ и режима зон санитарной охраны источников питьевого и хозяйственно-бытового водоснабжения», положением о департаменте природопользования и охраны окружающей среды администрации Владимирской области, утвержденным постановлением Губернатора области от 01.02.2006 № 63

п о с т а н о в л я ю :

1. Утвердить проект организации зон санитарной охраны артезианской скважины №10059 Общества с ограниченной ответственностью «Апогей», расположенной в г. Муром Владимирской области.
2. Установить границы зон санитарной охраны в соответствии с картой (планом) зон санитарной охраны (Приложение № 1).
3. Установить режим зон санитарной охраны в соответствии с Приложением № 2.
4. Настоящее постановление вступает в силу со дня его официального опубликования.

Заместитель директора департамента



Т.Л. Клименко

Всего листов: 11

КАРТА (ПЛАН)

Охранная зона источника водоснабжения ООО "Апогей" (Муромского филиала ООО "Апогей") артезианская скважина №10059, расположенная по адресу: Владимирская область, МО о. Муром, г. Муром, Карачаровское шоссе, д.5 1 пояс

(наименование объекта землеустройства)

Титульный лист

1. Сведения о заказчике землеустроительных работ:

О физическом лице:

Фамилия, имя, отчество (отчество указывается при наличии)

О юридическом лице, органе государственной власти, органе местного самоуправления:
Полное наименование Общества с ограниченной ответственностью "Апогей"

Страна регистрации (инкорпорации) (указывается в отношении иностранного юридического лица)


Фамилия и инициалы уполномоченного представителя, его должность, реквизиты доверенности (если представитель действует по доверенности)

Гусев М. В., Генеральный директор Общества с ограниченной ответственностью "Апогей"

Подпись _____

"11" апреля 2018 г.

Место для оттиска печати заказчика



2. Сведения об исполнителе землеустроительных работ:

Об индивидуальном предпринимателе:

Фамилия, имя, отчество (отчество указывается при наличии)

Идентификационный номер налогоплательщика _____

Контактный телефон и почтовый адрес _____

Номер квалификационного аттестата кадастрового инженера (если исполнителем является кадастровый инженер)

О юридическом лице:

Полное наименование Общество с ограниченной ответственностью "Кварц"

Основной государственный регистрационный номер 1023302156261

Контактный телефон и почтовый адрес тел. 8(49234)2-02-54, Владимирская область, г. Муром, ул. Московская, д.12

Фамилия и инициалы уполномоченного представителя юридического лица, его должность, реквизиты доверенности (если представитель действует по доверенности)

Сведения о кадастровом инженере Чельшнёва Юлия Владимировна 33-10-78

Подпись

Дата " 11 " 04 2018 г.

Место для отпечатка печати лица, составившего карту (план) объекта землеустройства

КАРТА (ПЛАН)

Охранная зона источника водоснабжения ООО "Апогей" (Муромского филиала ООО "Апогей") артезианская скважина №10059, расположенная по адресу: Владимирская область, МО о. Муром, г. Муром, Карачаровское шоссе, д.5 1 пояс

(наименование объекта землеустройства)

№ п/п	Содержание	Номера листов
1	2	3
1	Основания для проведения землеустроительных работ и исходные данные	4
2	Сведения об объекте землеустройства	5
3	Сведения о местоположении границ объекта землеустройства	6
4	Сведения о местоположении измененных (уточненных) границ объекта землеустройства	10
5	План границ объекта землеустройства	11

КАРТА (ПЛАН)

Охранная зона источника водоснабжения ООО "Апогей" (Муромского филиала ООО "Апогей") артезианская скважина №10059, расположенная по адресу: Владимирская область, МО о. Муром, г. Муром, Карачаровское шоссе, д.5 1 пояс

(наименование объекта землеустройства)

Основания для проведения землеустроительных работ и исходные данные**Перечень документов**

№ п/п	Наименование и реквизиты документа	Сведения об органе (организации), подготовившем или принявшем документ
1	2	3
1	"Карта (план) объекта землеустройства" № - от "11" апреля 2018 г.	Челышева Юлия Владимировна
2	"Карта (план) объекта землеустройства" № - от "11" апреля 2018 г.	Челышева Юлия Владимировна
3	"Карта (план) объекта землеустройства" № - от "11" апреля 2018 г.	Челышева Юлия Владимировна

КАРТА (ПЛАН)

Охранная зона источника водоснабжения ООО "Апогей" (Муромского филиала ООО "Апогей") артезианская скважина №10059, расположенная по адресу: Владимирская область, МО о. Муром, г. Муром, Карачаровское шоссе, д.5 1 пояс

(наименование объекта землеустройства)

Сведения об объекте землеустройства

№ п/п	Характеристики объекта землеустройства	Описание характеристик
1	2	3
1.	Местоположение объекта землеустройства	602205, Владимирская область, город Муром, шоссе Карачаровское, дом 5, Владимирская область, МО о. Муром, г. Муром, шоссе Карачаровское, д.5
2.	Площадь объекта землеустройства +/- величина погрешности определения площади (Р +/- Дельта Р)	440 +/- 7 м ²
3.	Иные характеристики объекта землеустройства	-

КАРТА (ПЛАН)

Охранная зона источника водоснабжения ООО "Апогей" (Муромского филиала ООО "Апогей") артезианская скважина №10059, расположенная по адресу: Владимирская область, МО о. Муром, г. Муром, Карачаровское шоссе, д.5 1 пояс

(наименование объекта землеустройства)

Сведения о местоположении границ объекта землеустройства

1. Система координат МСК-33

2. Сведения о характерных точках границ объекта землеустройства

Обозначение характерных точек границ	Координаты, м		Метод определения координат и средняя квадратическая погрешность положения характерной точки (M _t), м	Описание закрепления точки
	X	Y		
1	2	3	4	5
1	131852.89	326659.59	Аналитический метод, 0.1	Закрепление отсутствует
2	131853.84	326659.82	Аналитический метод, 0.1	Закрепление отсутствует
3	131854.31	326660.18	Аналитический метод, 0.1	Закрепление отсутствует
4	131854.68	326660.52	Аналитический метод, 0.1	Закрепление отсутствует
5	131854.98	326660.96	Аналитический метод, 0.1	Закрепление отсутствует
6	131855.07	326662.71	Аналитический метод, 0.1	Закрепление отсутствует
7	131854.98	326664.23	Аналитический метод, 0.1	Закрепление отсутствует
8	131854.71	326665.94	Аналитический метод, 0.1	Закрепление отсутствует
9	131854.10	326667.92	Аналитический метод, 0.1	Закрепление отсутствует
10	131852.73	326670.67	Аналитический метод, 0.1	Закрепление отсутствует
11	131850.57	326673.33	Аналитический метод, 0.1	Закрепление отсутствует
12	131849.49	326674.31	Аналитический метод, 0.1	Закрепление отсутствует
13	131846.82	326676.00	Аналитический метод, 0.1	Закрепление отсутствует
14	131845.08	326676.75	Аналитический метод, 0.1	Закрепление отсутствует
15	131843.44	326677.26	Аналитический метод, 0.1	Закрепление отсутствует
16	131841.71	326677.52	Аналитический метод, 0.1	Закрепление отсутствует
17	131840.02	326677.64	Аналитический метод, 0.1	Закрепление отсутствует

КАРТА (ПЛАН)

Охранная зона источника водоснабжения ООО "Апогей" (Муромского филиала ООО "Апогей") артезианская скважина №10059, расположенная по адресу: Владимирская область, МО о. Муром, г. Муром, Карачаровское шоссе, д.5 1 пояс

(наименование объекта землеустройства)

Сведения о местоположении границ объекта землеустройства

2. Сведения о характерных точках границ объекта землеустройства

Обозначение характерных точек границ	Координаты, м		Метод определения координат и средняя квадратическая погрешность положения характерной точки (M _t), м	Описание закрепления точки
	X	Y		
1	2	3	4	5
18	131838.52	326677.55	Аналитический метод, 0.1	Закрепление отсутствует
19	131836.84	326677.24	Аналитический метод, 0.1	Закрепление отсутствует
20	131835.33	326676.83	Аналитический метод, 0.1	Закрепление отсутствует
21	131833.98	326676.32	Аналитический метод, 0.1	Закрепление отсутствует
22	131832.27	326675.43	Аналитический метод, 0.1	Закрепление отсутствует
23	131831.05	326674.64	Аналитический метод, 0.1	Закрепление отсутствует
24	131828.99	326672.71	Аналитический метод, 0.1	Закрепление отсутствует
25	131827.58	326670.91	Аналитический метод, 0.1	Закрепление отсутствует
26	131826.77	326669.50	Аналитический метод, 0.1	Закрепление отсутствует
27	131826.06	326667.89	Аналитический метод, 0.1	Закрепление отсутствует
28	131825.46	326666.05	Аналитический метод, 0.1	Закрепление отсутствует
29	131825.15	326664.20	Аналитический метод, 0.1	Закрепление отсутствует
30	131825.04	326662.55	Аналитический метод, 0.1	Закрепление отсутствует
31	131825.18	326661.52	Аналитический метод, 0.1	Закрепление отсутствует
32	131825.70	326660.60	Аналитический метод, 0.1	Закрепление отсутствует
33	131826.03	326660.20	Аналитический метод, 0.1	Закрепление отсутствует
34	131826.42	326659.82	Аналитический метод, 0.1	Закрепление отсутствует
35	131826.97	326659.61	Аналитический метод, 0.1	Закрепление отсутствует

КАРТА (ПЛАН)

Охранная зона источника водоснабжения ООО "Апогей" (Муромского филиала ООО "Апогей") артезианская скважина №10059, расположенная по адресу: Владимирская область, МО о. Муром, г. Муром, Карачаровское шоссе, д.5 1 пояс

(наименование объекта землеустройства)

Сведения о местоположении границ объекта землеустройства

2. Сведения о характерных точках границ объекта землеустройства

Обозначение характерных точек границ	Координаты, м		Метод определения координат и средняя квадратическая погрешность положения характерной точки (M _t), м	Описание закрепления точки
	X	Y		
1	2	3	4	5
1	131852.89	326659.59	Аналитический метод, 0.1	Закрепление отсутствует

3. Сведения о характерных точках части (частей) границы объекта землеустройства

-	-	-	-	-
---	---	---	---	---

4. Сведения о частях границ объекта землеустройства, совпадающих с местоположением внешних границ природных объектов и (или) объектов искусственного происхождения

Обозначение части границ		Описание прохождения части границ
от точки	до точки	
1	2	3
1	2	33:26:040103:233
2	3	33:26:040103:233
3	4	33:26:040103:235
4	5	33:26:040103:235
5	6	33:26:040103:235
6	7	33:26:040103:235
7	8	33:26:040103:235
8	9	33:26:040103:235
9	10	33:26:040103:233
10	11	33:26:040103:233
11	12	33:26:040103:235
12	13	33:26:040103:235
13	14	33:26:040103:235
14	15	33:26:040103:235
15	16	33:26:040103:235
16	17	33:26:040103:235
17	18	33:26:040103:235
18	19	33:26:040103:235
19	20	33:26:040103:235

КАРТА (ПЛАН)

Охранная зона источника водоснабжения ООО "Апогей" (Муромского филиала ООО "Апогей") артезианская скважина №10059, расположенная по адресу: Владимирская область, МО о. Муром, г. Муром, Карачаровское шоссе, д.5 1 пояс

(наименование объекта землеустройства)

Сведения о местоположении границ объекта землеустройства

4. Сведения о частях границ объекта землеустройства, совпадающих с местоположением внешних границ природных объектов и (или) объектов искусственного происхождения

Обозначение части границ		Описание прохождения части границ
от точки	до точки	
1	2	3
20	21	33:26:040103:235
21	22	33:26:040103:235
22	23	33:26:040103:233
23	24	33:26:040103:233
24	25	33:26:040103:233
25	26	33:26:040103:235
26	27	33:26:040103:235
27	28	33:26:040103:235
28	29	33:26:040103:235
29	30	33:26:040103:235
30	31	33:26:040103:235
31	32	33:26:040103:235
32	33	33:26:040103:235
33	34	33:26:040103:235
34	35	33:26:040103:235
35	1	33:26:040103:233

КАРТА (ПЛАН)

Охранная зона источника водоснабжения ООО "Апогей" (Муромского филиала ООО "Апогей") артезианская скважина №10059, расположенная по адресу: Владимирская область, МО о. Муром, г. Муром, Карачаровское шоссе, д.5 1 пояс

(наименование объекта землеустройства)

Сведения о местоположении измененных (уточненных) границ объекта землеустройства

1. Система координат -

2. Сведения о характерных точках границ объекта землеустройства

Обозначение характерных точек границ	Существующие координаты, м		Измененные (уточненные) координаты, м		Метод определения координат и средняя квадратическая погрешность положения характерной точки (Mt), м	Описание закрепления точки
	X	Y	X	Y		
1	2	3	4	5	6	7
-	-	-	-	-	-	-

3. Сведения о характерных точках части (частей) границы объекта землеустройства

-	-	-	-	-	-	-
---	---	---	---	---	---	---

4. Сведения о частях границ объекта землеустройства, совпадающих с местоположением внешних границ природных объектов и (или) объектов искусственного происхождения

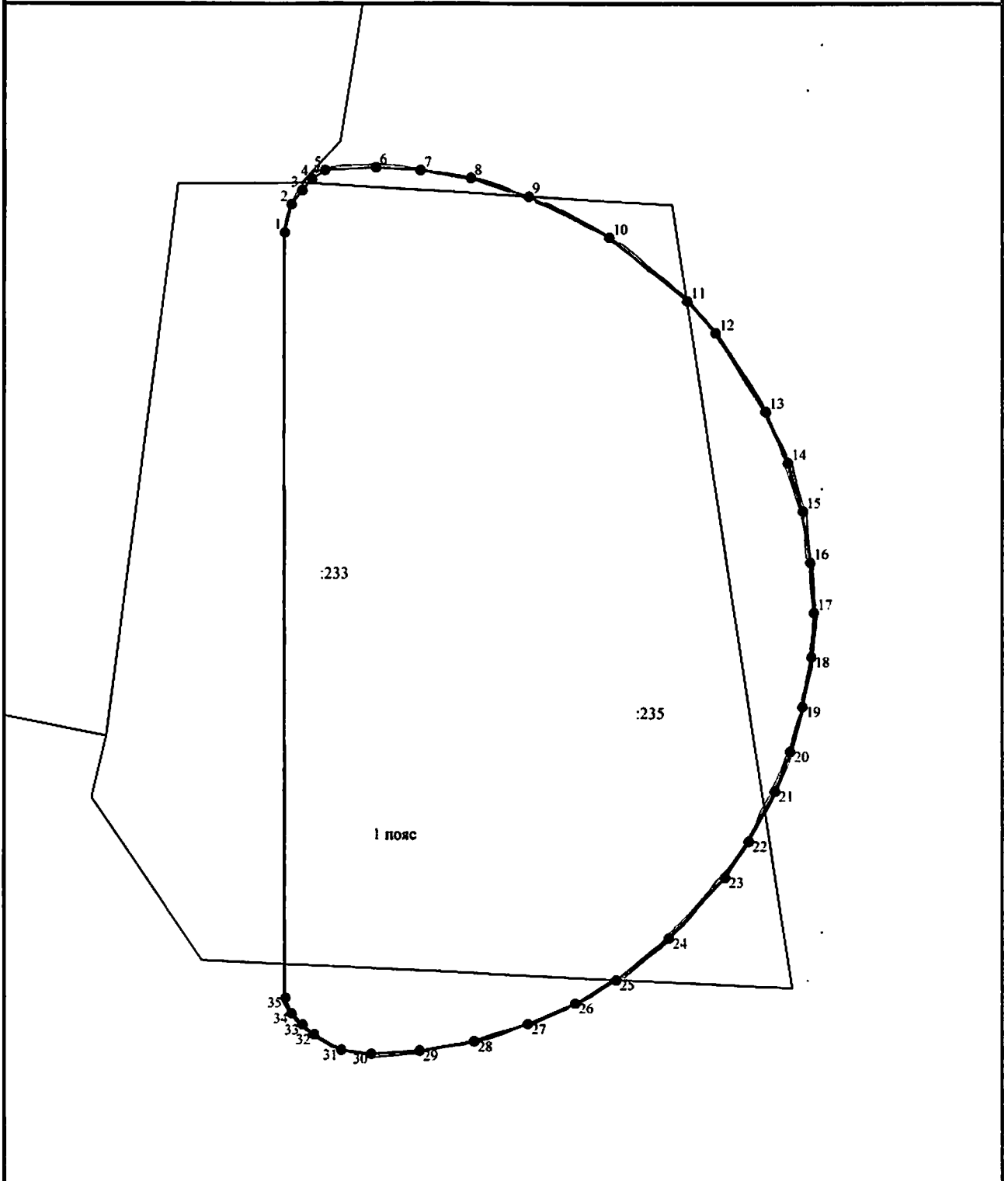
Обозначение части границ		Существующее описание прохождения части границ	Измененное (уточненное) описание прохождения части границ
от точки	до точки		
1	2	3	4
-	-	-	-

КАРТА (ПЛАН)

«Охранная зона источника водоснабжения ООО "Апогей"(Муромского филиала ООО "Апогей") артезианская скважина №10059, расположенная по адресу: Владимирская область, МО о.Муром, г. Муром, Карачаровское шоссе, д.5 (1 пояс)

(наименование объекта землеустройства)

План границ объекта землеустройства



Масштаб 1:200

Условные обозначения:

- граница охранной зоны
- 1 обозначение характерной точки границы охранной зоны
- граница земельного участка, установленная в соответствии с федеральным законодательством, включенная в ГКН

Кадастровый инженер _____

« 11 » 04

2018 г.

КАРТА (ПЛАН)

Охранная зона источника водоснабжения ООО "Апогей" (Муромского филиала ООО "Апогей") артезианская скважина №10059, расположенная по адресу: Владимирская область, МО о. Муром, г. Муром, Карачаровское шоссе, д.5 2 пояс

(наименование объекта землеустройства)

Титульный лист**1. Сведения о заказчике землеустроительных работ:**

О физическом лице:

Фамилия, имя, отчество (отчество указывается при наличии)


О юридическом лице, органе государственной власти, органе местного самоуправления:
 Полное наименование Общество с ограниченной ответственностью "Апогей"

Страна регистрации (инкорпорации) (указывается в отношении иностранного юридического лица)

Фамилия и инициалы уполномоченного представителя, его должность, реквизиты доверенности (если представитель действует по доверенности)

Гусев М. В., Генеральный директор Общество с ограниченной ответственностью "Апогей"

Подпись



"11" апреля 2018 г.

Место для оттиска печати заказчика



2. Сведения об исполнителе землеустроительных работ:

Об индивидуальном предпринимателе:

Фамилия, имя, отчество (отчество указывается при наличии)

Идентификационный номер налогоплательщика

Контактный телефон и почтовый адрес

Номер квалификационного аттестата кадастрового инженера (если исполнителем является кадастровый инженер)

О юридическом лице:

Полное наименование Общество с ограниченной ответственностью "Кварц"

Основной государственный регистрационный номер 1023302156261

Контактный телефон и почтовый адрес тел. 8(49234)2-02-54, Владимирская область, г. Муром, ул. Московская, д.12

Фамилия и инициалы уполномоченного представителя юридического лица, его должность, реквизиты доверенности (если представитель действует по доверенности)

Сведения о кадастровом инженере Чельшова Юлия Владимировна 33-10-78

Подпись

Дата " 11 " 04 2018 г.

Место для отпечатка печати лица, составившего карту(план) объекта землеустройства

КАРТА (ПЛАН)

Охранная зона источника водоснабжения ООО "Апогей" (Муромского филиала ООО "Апогей") артезианская скважина №10059, расположенная по адресу: Владимирская область, МО о. Муром, г. Муром, Карачаровское шоссе, д.5 2 пояс

(наименование объекта землеустройства)

№ п/п	Содержание	Номера листов
1	2	3
1	Основания для проведения землеустроительных работ и исходные данные	4
2	Сведения об объекте землеустройства	5
3	Сведения о местоположении границ объекта землеустройства	6
4	Сведения о местоположении измененных (уточненных) границ объекта землеустройства	13
5	План границ объекта землеустройства	14

КАРТА (ПЛАН)

Охранная зона источника водоснабжения ООО "Апогей" (Муromского филиала ООО "Апогей") артезианская скважина №10059, расположенная по адресу: Владимирская область, МО о. Муром, г. Муром, Карачаровское шоссе, д.5 2 пояс

(наименование объекта землеустройства)

Основания для проведения землеустроительных работ и исходные данные**Перечень документов**

№ п/п	Наименование и реквизиты документа	Сведения об органе (организации), подготовившем или принявшем документ
1	2	3
1	"Карта (план) объекта землеустройства" № - от "11" апреля 2018 г.	Челышева Юлия Владимировна
2	"Карта (план) объекта землеустройства" № - от "11" апреля 2018 г.	Челышева Юлия Владимировна
3	"Карта (план) объекта землеустройства" № - от "11" апреля 2018 г.	Челышева Юлия Владимировна

КАРТА (ПЛАН)

Охранная зона источника водоснабжения ООО "Апогей" (Муромского филиала ООО "Апогей") артезианская скважина №10059, расположенная по адресу: Владимирская область, МО о. Муром, г. Муром, Карачаровское шоссе, д.5 2 пояс

(наименование объекта землеустройства)

Сведения об объекте землеустройства

№ п/п	Характеристики объекта землеустройства	Описание характеристик
1	2	3
1.	Местоположение объекта землеустройства	602205, Владимирская область, город Муром, шоссе Карачаровское, дом 5, Владимирская область, МО о. Муром, г. Муром, шоссе Карачаровское, д.5
2.	Площадь объекта землеустройства +/- величина погрешности определения площади (Р +/- Дельта Р)	8159 +/- 32 м ²
3.	Иные характеристики объекта землеустройства	-

КАРТА (ПЛАН)

Охранная зона источника водоснабжения ООО "Апогей" (Муромского филиала ООО "Апогей") артезианская скважина №10059, расположенная по адресу: Владимирская область, МО о. Муром, г. Муром, Карачаровское шоссе, д.5 2 пояс

(наименование объекта землеустройства)

Сведения о местоположении границ объекта землеустройства

1. Система координат МСК-33

2. Сведения о характерных точках границ объекта землеустройства

Обозначение характерных точек границ	Координаты, м		Метод определения координат и средняя квадратическая погрешность положения характерной точки (M _t), м	Описание закрепления точки
	X	Y		
1	2	3	4	5
1	131890.35	326671.02	Аналитический метод, 0.1	Закрепление отсутствует
2	131889.12	326676.58	Аналитический метод, 0.1	Закрепление отсутствует
3	131887.65	326681.07	Аналитический метод, 0.1	Закрепление отсутствует
4	131885.64	326685.49	Аналитический метод, 0.1	Закрепление отсутствует
5	131883.35	326689.67	Аналитический метод, 0.1	Закрепление отсутствует
6	131880.76	326693.42	Аналитический метод, 0.1	Закрепление отсутствует
7	131877.75	326697.03	Аналитический метод, 0.1	Закрепление отсутствует
8	131874.46	326700.34	Аналитический метод, 0.1	Закрепление отсутствует
9	131870.90	326703.18	Аналитический метод, 0.1	Закрепление отсутствует
10	131866.80	326706.00	Аналитический метод, 0.1	Закрепление отсутствует
11	131862.79	326708.24	Аналитический метод, 0.1	Закрепление отсутствует
12	131858.25	326710.26	Аналитический метод, 0.1	Закрепление отсутствует
13	131853.86	326711.72	Аналитический метод, 0.1	Закрепление отсутствует
14	131849.44	326712.75	Аналитический метод, 0.1	Закрепление отсутствует
15	131844.55	326713.47	Аналитический метод, 0.1	Закрепление отсутствует
16	131839.87	326713.63	Аналитический метод, 0.1	Закрепление отсутствует
17	131835.37	326713.37	Аналитический метод, 0.1	Закрепление отсутствует

КАРТА (ПЛАН)

Охранная зона источника водоснабжения ООО "Апогей" (Муромского филиала ООО "Апогей") артезианская скважина №10059, расположенная по адресу: Владимирская область, МО о. Муром, г. Муром, Карачаровское шоссе, д.5 2 пояс

(наименование объекта землеустройства)

Сведения о местоположении границ объекта землеустройства**2. Сведения о характерных точках границ объекта землеустройства**

Обозначение характерных точек границ	Координаты, м		Метод определения координат и средняя квадратическая погрешность положения характерной точки (M), м	Описание закрепления точки
	X	Y		
1	2	3	4	5
18	131830.63	326712.71	Аналитический метод, 0.1	Закрепление отсутствует
19	131826.08	326711.66	Аналитический метод, 0.1	Закрепление отсутствует
20	131821.64	326710.17	Аналитический метод, 0.1	Закрепление отсутствует
21	131817.35	326708.28	Аналитический метод, 0.1	Закрепление отсутствует
22	131813.13	326705.90	Аналитический метод, 0.1	Закрепление отсутствует
23	131809.29	326703.28	Аналитический метод, 0.1	Закрепление отсутствует
24	131805.65	326700.37	Аналитический метод, 0.1	Закрепление отсутствует
25	131802.46	326697.04	Аналитический метод, 0.1	Закрепление отсутствует
26	131799.45	326693.49	Аналитический метод, 0.1	Закрепление отсутствует
27	131796.74	326689.53	Аналитический метод, 0.1	Закрепление отсутствует
28	131794.57	326685.64	Аналитический метод, 0.1	Закрепление отсутствует
29	131792.51	326681.11	Аналитический метод, 0.1	Закрепление отсутствует
30	131791.14	326676.90	Аналитический метод, 0.1	Закрепление отсутствует
31	131789.97	326672.03	Аналитический метод, 0.1	Закрепление отсутствует
32	131789.29	326667.35	Аналитический метод, 0.1	Закрепление отсутствует
33	131789.07	326662.83	Аналитический метод, 0.1	Закрепление отсутствует
34	131789.30	326657.79	Аналитический метод, 0.1	Закрепление отсутствует
35	131789.91	326653.30	Аналитический метод, 0.1	Закрепление отсутствует

КАРТА (ПЛАН)

Охранная зона источника водоснабжения ООО "Апогей" (Муромского филиала ООО "Апогей") артезианская скважина №10059, расположенная по адресу: Владимирская область, МО о. Муром, г. Муром, Карачаровское шоссе, д.5 2 пояс

(наименование объекта землеустройства)

Сведения о местоположении границ объекта землеустройства

2. Сведения о характерных точках границ объекта землеустройства

Обозначение характерных точек границ	Координаты, м		Метод определения координат и средняя квадратическая погрешность положения характерной точки (M _t), м	Описание закрепления точки
	X	Y		
1	2	3	4	5
36	131791.10	326648.40	Аналитический метод, 0.1	Закрепление отсутствует
37	131792.53	326644.12	Аналитический метод, 0.1	Закрепление отсутствует
38	131794.43	326639.85	Аналитический метод, 0.1	Закрепление отсутствует
39	131796.75	326635.70	Аналитический метод, 0.1	Закрепление отсутствует
40	131799.45	326631.77	Аналитический метод, 0.1	Закрепление отсутствует
41	131802.59	326628.10	Аналитический метод, 0.1	Закрепление отсутствует
42	131806.33	326624.27	Аналитический метод, 0.1	Закрепление отсутствует
43	131809.67	326621.72	Аналитический метод, 0.1	Закрепление отсутствует
44	131813.37	326619.16	Аналитический метод, 0.1	Закрепление отсутствует
45	131817.20	326617.05	Аналитический метод, 0.1	Закрепление отсутствует
46	131821.66	326615.05	Аналитический метод, 0.1	Закрепление отсутствует
47	131826.72	326613.44	Аналитический метод, 0.1	Закрепление отсутствует
48	131830.67	326612.49	Аналитический метод, 0.1	Закрепление отсутствует
49	131835.47	326611.80	Аналитический метод, 0.1	Закрепление отсутствует
50	131840.25	326611.58	Аналитический метод, 0.1	Закрепление отсутствует
51	131844.44	326611.83	Аналитический метод, 0.1	Закрепление отсутствует
52	131850.13	326612.58	Аналитический метод, 0.1	Закрепление отсутствует
53	131854.65	326613.72	Аналитический метод, 0.1	Закрепление отсутствует

КАРТА (ПЛАН)

Охранная зона источника водоснабжения ООО "Апогей" (Муромского филиала ООО "Апогей") артезианская скважина №10059, расположенная по адресу: Владимирская область, МО о. Муром, г. Муром, Карачаровское шоссе, д.5 2 пояс

(наименование объекта землеустройства)

Сведения о местоположении границ объекта землеустройства**2. Сведения о характерных точках границ объекта землеустройства**

Обозначение характерных точек границ	Координаты, м		Метод определения координат и средняя квадратическая погрешность положения характерной точки (M _t), м	Описание закрепления точки
	X	Y		
1	2	3	4	5
54	131858.35	326614.97	Аналитический метод, 0.1	Закрепление отсутствует
55	131862.60	326616.83	Аналитический метод, 0.1	Закрепление отсутствует
56	131866.93	326619.30	Аналитический метод, 0.1	Закрепление отсутствует
57	131870.88	326621.99	Аналитический метод, 0.1	Закрепление отсутствует
58	131874.43	326624.91	Аналитический метод, 0.1	Закрепление отсутствует
59	131877.90	326628.40	Аналитический метод, 0.1	Закрепление отсутствует
60	131880.87	326632.02	Аналитический метод, 0.1	Закрепление отсутствует
61	131883.34	326635.76	Аналитический метод, 0.1	Закрепление отсутствует
62	131886.09	326640.31	Аналитический метод, 0.1	Закрепление отсутствует
63	131887.90	326644.90	Аналитический метод, 0.1	Закрепление отсутствует
64	131889.81	326651.45	Аналитический метод, 0.1	Закрепление отсутствует
65	131890.79	326656.82	Аналитический метод, 0.1	Закрепление отсутствует
66	131891.01	326662.03	Аналитический метод, 0.1	Закрепление отсутствует
1	131890.35	326671.02	Аналитический метод, 0.1	Закрепление отсутствует

3. Сведения о характерных точках части (частей) границы объекта землеустройства

-	-	-	-	-
---	---	---	---	---

КАРТА (ПЛАН)

Охранная зона источника водоснабжения ООО "Апогей" (Муромского филиала ООО "Апогей") артезианская скважина №10059, расположенная по адресу: Владимирская область, МО о. Муром, г. Муром, Карачаровское шоссе, д.5 2 пояс

(наименование объекта землеустройства)

Сведения о местоположении границ объекта землеустройства

4. Сведения о частях границ объекта землеустройства, совпадающих с местоположением внешних границ природных объектов и (или) объектов искусственного происхождения

Обозначение части границ		Описание прохождения части границ
от точки	до точки	
1	2	3
1	2	33:26:040103:235
2	3	33:26:040103:235
3	4	33:26:040103:235
4	5	33:26:040103:235
5	6	33:26:040103:235
6	7	33:26:040103:235
7	8	33:26:040103:235
8	9	33:26:040103:235
9	10	33:26:040103:235
10	11	33:26:040103:235
11	12	33:26:040103:235
12	13	33:26:040103:235
13	14	33:26:040103:235
14	15	33:26:040103:235
15	16	33:26:040103:235
16	17	33:26:040103:235
17	18	33:26:040103:235
18	19	33:26:040103:235
19	20	33:26:040103:235
20	21	33:26:040103:136
21	22	33:26:040103:136
22	23	33:26:040103:136
23	24	33:26:040103:136
24	25	33:26:040103:136
25	26	33:26:040103:136
26	27	33:26:040103:136
27	28	33:26:040103:234
28	29	33:26:040103:234
29	30	33:26:040103:234

КАРТА (ПЛАН)

Охранная зона источника водоснабжения ООО "Апогей" (Муромского филиала ООО "Апогей") артезианская скважина №10059, расположенная по адресу: Владимирская область, МО о. Муром, г. Муром, Карачаровское шоссе, д.5 2 пояс

(наименование объекта землеустройства)

Сведения о местоположении границ объекта землеустройства

4. Сведения о частях границ объекта землеустройства, совпадающих с местоположением внешних границ природных объектов и (или) объектов искусственного происхождения

Обозначение части границ		Описание прохождения части границ
от точки	до точки	
1	2	3
30	31	33:26:040103:234
31	32	33:26:040103:234
32	33	33:26:040103:234
33	34	33:26:040103:234
34	35	33:26:040103:234
35	36	33:26:040103:234
36	37	33:26:040103:234
37	38	33:26:040103:235
38	39	33:26:040103:126
39	40	33:26:040103:126
40	41	33:26:040103:126
41	42	33:26:040103:126
42	43	33:26:040103:126
43	44	33:26:040103:126
44	45	33:26:040103:126
45	46	33:26:040103:126
46	47	33:26:040103:126
47	48	33:26:040103:126
48	49	33:26:040103:126
49	50	33:26:040103:126
50	51	33:26:040103:126
51	52	33:26:040103:54
52	53	33:26:040103:54
53	54	33:26:040103:54
54	55	33:26:040103:54
55	56	33:26:040103:54
56	57	33:26:040103:54
57	58	33:26:040103:54
58	59	33:26:040103:54

КАРТА (ПЛАН)

Охранная зона источника водоснабжения ООО "Апогей" (Муромского филиала ООО "Апогей") артезианская скважина №10059, расположенная по адресу: Владимирская область, МО о. Муром, г. Муром, Карачаровское шоссе, д.5 2 пояс

(наименование объекта землеустройства)

Сведения о местоположении границ объекта землеустройства

4. Сведения о частях границ объекта землеустройства, совпадающих с местоположением внешних границ природных объектов и (или) объектов искусственного происхождения

Обозначение части границ		Описание прохождения части границ
от точки	до точки	
1	2	3
59	60	33:26:040103:54
60	61	33:26:040103:54
61	62	33:26:040103:54
62	63	33:26:040103:54
63	64	33:26:040103:54
64	65	33:26:040103:54
65	66	33:26:040103:54
66	1	33:26:040103:54, 33:26:040103:10

КАРТА (ПЛАН)

Охранная зона источника водоснабжения ООО "Апогей" (Муромского филиала ООО "Апогей") артезианская скважина №10059, расположенная по адресу: Владимирская область, МО о. Муром, г. Муром, Карачаровское шоссе, д.5 2 пояс

(наименование объекта землеустройства)

Сведения о местоположении измененных (уточненных) границ объекта землеустройства

1. Система координат -

2. Сведения о характерных точках границ объекта землеустройства

Обозначение характерных точек границ	Существующие координаты, м		Измененные (уточненные) координаты, м		Метод определения координат и средняя квадратическая погрешность положения характерной точки (M _t), м	Описание закрепления точки
	X	Y	X	Y		
1	2	3	4	5	6	7
-	-	-	-	-	-	-

3. Сведения о характерных точках части (частей) границы объекта землеустройства

-	-	-	-	-	-	-
---	---	---	---	---	---	---

4. Сведения о частях границ объекта землеустройства, совпадающих с местоположением внешних границ природных объектов и (или) объектов искусственного происхождения

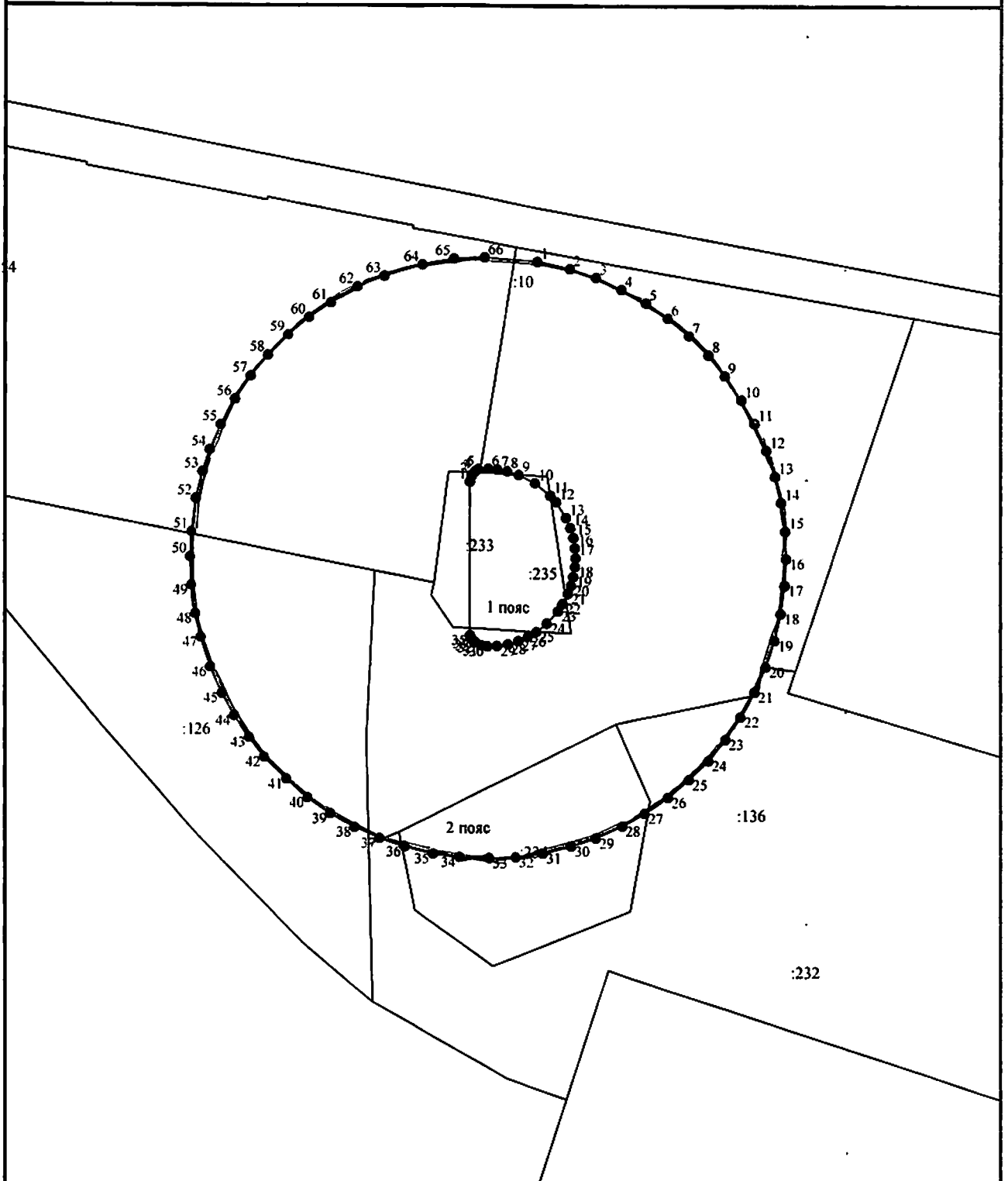
Обозначение части границ		Существующее описание прохождения части границ	Измененное (уточненное) описание прохождения части границ
от точки	до точки		
1	2	3	4
-	-	-	-

КАРТА (ПЛАН)

«Охранная зона источника водоснабжения ООО "Апогей" (Муромского филиала ООО "Апогей") артезианская скважина №10059, расположенная по адресу: Владимирская область, МО о.Муром, г. Муром, Карачаровское шоссе, д.5 (2 пояс)

(наименование объекта землеустройства)

План границ объекта землеустройства



Масштаб 1:1000

Условные обозначения:

- граница охранной зоны
- обозначение характерной точки границы охранной зоны
- граница земельного участка, установленная в соответствии с федеральным законодательством, включенная в ГКН

Кадастровый инженер

« 11 »

04

2018 г.

КАРТА (ПЛАН)

Охранная зона источника водоснабжения ООО "Апогей" (Муромского филиала ООО "Апогей") артезианская скважина №10059, расположенная по адресу: Владимирская область, МО о. Муром, г. Муром, Карачаровское шоссе, д.5 3 пояс

(наименование объекта землеустройства)

Титульный лист

1. Сведения о заказчике землеустроительных работ:

О физическом лице:

Фамилия, имя, отчество (отчество указывается при наличии)

О юридическом лице, органе государственной власти, органе местного самоуправления:


Полное наименование Общество с ограниченной ответственностью "Апогей"

Страна регистрации (инкорпорации) (указывается в отношении иностранного юридического лица)

Фамилия и инициалы уполномоченного представителя, его должность, реквизиты доверенности (если представитель действует по доверенности)


Гусев М. В., Генеральный директор Общество с ограниченной ответственностью "Апогей"

Подпись



"11" апреля 2018 г.

Место для оттиска печати заказчика



2. Сведения об исполнителе землеустроительных работ:

Об индивидуальном предпринимателе:

Фамилия, имя, отчество (отчество указывается при наличии)

Идентификационный номер налогоплательщика

Контактный телефон и почтовый адрес

Номер квалификационного аттестата кадастрового инженера (если исполнителем является кадастровый инженер)

О юридическом лице:

Полное наименование Общество с ограниченной ответственностью "Кварц"

Основной государственный регистрационный номер 1023302156261

Контактный телефон и почтовый адрес тел. 8(49234)2-02-54, Владимирская область, г. Муром, ул. Московская, д.12

Фамилия и инициалы уполномоченного представителя юридического лица, его должность, реквизиты доверенности (если представитель действует по доверенности)

Сведения о кадастровом инженерё Чельцова Юлия Владимировна 33-10-78

Подпись

Дата "11" "04" 2018 г.

Место для оттиска печати лица, составившего карту(план) объекта землеустройства

КАРТА (ПЛАН)

Охранная зона источника водоснабжения ООО "Апогей" (Муромского филиала ООО "Апогей") артезианская скважина №10059, расположенная по адресу: Владимирская область, МО о. Муром, г. Муром, Карачаровское шоссе, д.5 3 пояс

(наименование объекта землеустройства)

№ п/п	Содержание	Номера листов
1	2	3
1	Основания для проведения землеустроительных работ и исходные данные	4
2	Сведения об объекте землеустройства	5
3	Сведения о местоположении границ объекта землеустройства	6
4	Сведения о местоположении измененных (уточненных) границ объекта землеустройства	12
5	План границ объекта землеустройства	13

КАРТА (ПЛАН)

Охранная зона источника водоснабжения ООО "Апогей" (Муромского филиала ООО "Апогей") артезианская скважина №10059, расположенная по адресу: Владимирская область, МО о. Муром, г. Муром, Карачаровское шоссе, д.5 3 пояс

(наименование объекта землеустройства)

Основания для проведения землеустроительных работ и исходные данные**Перечень документов**

№ п/п	Наименование и реквизиты документа	Сведения об органе (организации), подготовившем или принявшем документ
1	2	3
1	"Карта (план) объекта землеустройства" № - от "11" апреля 2018 г.	Челышева Юлия Владимировна
2	"Карта (план) объекта землеустройства" № - от "11" апреля 2018 г.	Челышева Юлия Владимировна
3	"Карта (план) объекта землеустройства" № - от "11" апреля 2018 г.	Челышева Юлия Владимировна

КАРТА (ПЛАН)

Охранная зона источника водоснабжения ООО "Апогей" (Муромского филиала ООО "Апогей") артезианская скважина №10059, расположенная по адресу: Владимирская область, МО о. Муром, г. Муром, Карачаровское шоссе, д.5 3 пояс

(наименование объекта землеустройства)

Сведения об объекте землеустройства

№ п/п	Характеристики объекта землеустройства	Описание характеристик
1	2	3
1.	Местоположение объекта землеустройства	602205, Владимирская область, город Муром, шоссе Карачаровское, дом 5, Владимирская область, МО о. Муром, г. Муром, шоссе Карачаровское, д.5
2.	Площадь объекта землеустройства +/- величина погрешности определения площади (Р +/- Дельта Р)	411106 +/- 224 м ²
3.	Иные характеристики объекта землеустройства	-

КАРТА (ПЛАН)

Охранная зона источника водоснабжения ООО "Апогей" (Муромского филиала ООО "Апогей") артезианская скважина №10059, расположенная по адресу: Владимирская область, МО о. Муром, г. Муром, Карачаровское шоссе, д.5 3 пояс

(наименование объекта землеустройства)

Сведения о местоположении границ объекта землеустройства

1. Система координат МСК-33

2. Сведения о характерных точках границ объекта землеустройства

Обозначение характерных точек границ	Координаты, м		Метод определения координат и средняя квадратическая погрешность положения характерной точки (M _t), м	Описание закрепления точки
	X	Y		
1	2	3	4	5
1	132202.10	326661.44	Аналитический метод, 0.1	Закрепление отсутствует
2	132201.73	326678.37	Аналитический метод, 0.1	Закрепление отсутствует
3	132198.68	326711.18	Аналитический метод, 0.1	Закрепление отсутствует
4	132194.00	326740.40	Аналитический метод, 0.1	Закрепление отсутствует
5	132182.32	326782.86	Аналитический метод, 0.1	Закрепление отсутствует
6	132168.30	326814.03	Аналитический метод, 0.1	Закрепление отсутствует
7	132150.74	326849.16	Аналитический метод, 0.1	Закрепление отсутствует
8	132128.15	326881.88	Аналитический метод, 0.1	Закрепление отсутствует
9	132103.23	326911.49	Аналитический метод, 0.1	Закрепление отсутствует
10	132068.89	326943.11	Аналитический метод, 0.1	Закрепление отсутствует
11	132036.96	326966.88	Аналитический метод, 0.1	Закрепление отсутствует
12	132010.09	326982.46	Аналитический метод, 0.1	Закрепление отсутствует
13	131976.11	326998.48	Аналитический метод, 0.1	Закрепление отсутствует
14	131944.57	327008.61	Аналитический метод, 0.1	Закрепление отсутствует
15	131900.57	327019.52	Аналитический метод, 0.1	Закрепление отсутствует
16	131856.01	327024.61	Аналитический метод, 0.1	Закрепление отсутствует
17	131806.94	327023.44	Аналитический метод, 0.1	Закрепление отсутствует

КАРТА (ПЛАН)

Охранная зона источника водоснабжения ООО "Апогей" (Муромского филиала ООО "Апогей") артезианская скважина №10059, расположенная по адресу: Владимирская область, МО о. Муром, г. Муром, Карачаровское шоссе, д.5 3 пояс

(наименование объекта землеустройства)

Сведения о местоположении границ объекта землеустройства**2. Сведения о характерных точках границ объекта землеустройства**

Обозначение характерных точек границ	Координаты, м		Метод определения координат и средняя квадратическая погрешность положения характерной точки (M _t), м	Описание закрепления точки
	X	Y		
1	2	3	4	5
18	131761.21	327016.41	Аналитический метод, 0.1	Закрепление отсутствует
19	131713.70	327002.77	Аналитический метод, 0.1	Закрепление отсутствует
20	131668.91	326982.51	Аналитический метод, 0.1	Закрепление отсутствует
21	131636.54	326961.74	Аналитический метод, 0.1	Закрепление отсутствует
22	131602.43	326935.80	Аналитический метод, 0.1	Закрепление отсутствует
23	131581.76	326916.11	Аналитический метод, 0.1	Закрепление отсутствует
24	131564.74	326897.60	Аналитический метод, 0.1	Закрепление отсутствует
25	131543.92	326870.35	Аналитический метод, 0.1	Закрепление отсутствует
26	131531.96	326852.89	Аналитический метод, 0.1	Закрепление отсутствует
27	131522.57	326836.52	Аналитический метод, 0.1	Закрепление отсутствует
28	131512.92	326817.62	Аналитический метод, 0.1	Закрепление отсутствует
29	131506.33	326802.69	Аналитический метод, 0.1	Закрепление отсутствует
30	131500.29	326787.40	Аналитический метод, 0.1	Закрепление отсутствует
31	131494.80	326771.17	Аналитический метод, 0.1	Закрепление отсутствует
32	131489.26	326751.78	Аналитический метод, 0.1	Закрепление отсутствует
33	131484.04	326727.81	Аналитический метод, 0.1	Закрепление отсутствует
34	131482.37	326717.62	Аналитический метод, 0.1	Закрепление отсутствует
35	131480.58	326703.87	Аналитический метод, 0.1	Закрепление отсутствует

КАРТА (ПЛАН)

Охранная зона источника водоснабжения ООО "Апогей" (Муромского филиала ООО "Апогей") артезианская скважина №10059, расположенная по адресу: Владимирская область, МО о. Муром, г. Муром, Карачаровское шоссе, д.5 3 пояс

(наименование объекта землеустройства)

Сведения о местоположении границ объекта землеустройства

2. Сведения о характерных точках границ объекта землеустройства

Обозначение характерных точек границ	Координаты, м		Метод определения координат и средняя квадратическая погрешность положения характерной точки (M _t), м	Описание закрепления точки
	X	Y		
1	2	3	4	5
36	131478.86	326688.30	Аналитический метод, 0.1	Закрепление отсутствует
37	131478.08	326663.39	Аналитический метод, 0.1	Закрепление отсутствует
38	131479.68	326627.30	Аналитический метод, 0.1	Закрепление отсутствует
39	131486.16	326586.04	Аналитический метод, 0.1	Закрепление отсутствует
40	131502.17	326532.23	Аналитический метод, 0.1	Закрепление отсутствует
41	131536.34	326464.47	Аналитический метод, 0.1	Закрепление отсутствует
42	131558.47	326435.08	Аналитический метод, 0.1	Закрепление отсутствует
43	131584.45	326406.06	Аналитический метод, 0.1	Закрепление отсутствует
44	131610.22	326382.45	Аналитический метод, 0.1	Закрепление отсутствует
45	131632.57	326365.22	Аналитический метод, 0.1	Закрепление отсутствует
46	131668.00	326344.02	Аналитический метод, 0.1	Закрепление отсутствует
47	131701.54	326327.70	Аналитический метод, 0.1	Закрепление отсутствует
48	131739.98	326314.39	Аналитический метод, 0.1	Закрепление отсутствует
49	131778.41	326305.62	Аналитический метод, 0.1	Закрепление отсутствует
50	131815.63	326301.68	Аналитический метод, 0.1	Закрепление отсутствует
51	131844.63	326300.78	Аналитический метод, 0.1	Закрепление отсутствует
52	131877.56	326301.98	Аналитический метод, 0.1	Закрепление отсутствует
53	131929.02	326311.66	Аналитический метод, 0.1	Закрепление отсутствует

КАРТА (ПЛАН)

Охранная зона источника водоснабжения ООО "Апогей" (Муромского филиала ООО "Апогей") артезианская скважина №10059, расположенная по адресу: Владимирская область, МО о. Муром, г. Муром, Карачаровское шоссе, д.5 3 пояс

(наименование объекта землеустройства)

Сведения о местоположении границ объекта землеустройства

2. Сведения о характерных точках границ объекта землеустройства

Обозначение характерных точек границ	Координаты, м		Метод определения координат и средняя квадратическая погрешность положения характерной точки (Мт), м	Описание закрепления точки
	X	Y		
1	2	3	4	5
54	131981.73	326328.01	Аналитический метод, 0.1	Закрепление отсутствует
55	132034.30	326357.93	Аналитический метод, 0.1	Закрепление отсутствует
56	132065.51	326379.42	Аналитический метод, 0.1	Закрепление отсутствует
57	132105.77	326416.65	Аналитический метод, 0.1	Закрепление отсутствует
58	132145.69	326467.46	Аналитический метод, 0.1	Закрепление отсутствует
59	132177.76	326532.22	Аналитический метод, 0.1	Закрепление отсутствует
60	132192.86	326577.86	Аналитический метод, 0.1	Закрепление отсутствует
61	132199.83	326622.04	Аналитический метод, 0.1	Закрепление отсутствует
1	132202.10	326661.44	Аналитический метод, 0.1	Закрепление отсутствует

3. Сведения о характерных точках части (частей) границы объекта землеустройства

-	-	-	-	-
---	---	---	---	---

4. Сведения о частях границ объекта землеустройства, совпадающих с местоположением внешних границ природных объектов и (или) объектов искусственного происхождения

Обозначение части границ		Описание прохождения части границы
от точки	до точки	
1	2	3
1	2	33:26:020807:2
2	3	33:26:020807:44
3	4	33:26:020807
4	5	33:26:020807:41, 33:26:020807:39, 33:26:020807:18
5	6	33:26:020807:39, 33:26:020807:47
6	7	33:26:020807, 33:26:020807:47
7	8	33:26:020807, 33:26:020807:8

КАРТА (ПЛАН)

Охранная зона источника водоснабжения ООО "Апогей" (Муромского филиала ООО "Апогей") артезианская скважина №10059, расположенная по адресу: Владимирская область, МО о. Муром, г. Муром, Карачаровское шоссе, д.5 3 пояс

(наименование объекта землеустройства)

Сведения о местоположении границ объекта землеустройства

4. Сведения о частях границ объекта землеустройства, совпадающих с местоположением внешних границ природных объектов и (или) объектов искусственного происхождения

Обозначение части границ		Описание прохождения части границ
от точки	до точки	
1	2	3
8	9	33:26:020807:8, 33:26:020807:43, 33:26:020807
9	10	33:26:020807
10	11	33:26:020807:57
11	12	33:26:020807:57, 33:26:020807, 33:26:020807:14
12	13	33:26:020807:57
13	14	33:26:020807:44, 33:26:020807
14	15	33:26:020807:57, 33:26:020807
15	16	33:26:000000:9
16	17	33:26:000000:9
17	18	33:26:040103
18	19	33:26:040103
19	20	33:26:040103, 33:26:040103:9, 33:26:040103:66
20	21	33:26:040103:66, 33:26:040103:303
21	22	33:26:040103:303
22	23	33:26:040103:303, 33:26:040103:48
23	24	33:26:040103:48
24	25	33:26:040103:48
25	26	33:26:040103:48, 33:26:040103:217, 33:26:040103:238
26	27	33:26:040103:238
27	28	33:26:040103:238, 33:26:040103:18
28	29	33:26:040103:18, 33:26:040103:139
29	30	33:26:040103:139
30	31	33:26:040103:139
31	32	33:26:040103:139
32	33	33:26:040103:139
33	34	33:26:040103:139
34	35	33:26:040103:139
35	36	33:26:040103:139
36	37	33:26:040103:139, 33:26:040103:79

КАРТА (ПЛАН)

Охранная зона источника водоснабжения ООО "Апогей" (Муромского филиала ООО "Апогей") артезианская скважина №10059, расположенная по адресу: Владимирская область, МО о. Муром, г. Муром, Карачаровское шоссе, д.5 3 пояс

(наименование объекта землеустройства)

Сведения о местоположении границ объекта землеустройства

4. Сведения о частях границ объекта землеустройства, совпадающих с местоположением внешних границ природных объектов и (или) объектов искусственного происхождения

Обозначение части границ		Описание прохождения части границ
от точки	до точки	
1	2	3
37	38	33:26:040103:79
38	39	33:26:040103:79
39	40	33:26:040103:79, 33:26:040103:253, 33:26:040103:334, 33:26:040103:335
40	41	33:26:040103:335, 33:26:040103:334, 33:26:040103:116
41	42	33:26:040103:114
42	43	33:26:040103:114
43	44	33:26:040103:114
44	45	33:26:040103:114, 33:26:040103:115
45	46	33:26:040103:115, 33:26:040103:124
46	47	33:26:040103:342, 33:26:040103:124
47	48	33:26:040103:342, 33:26:040103:227
48	49	33:26:040103:227
49	50	33:26:040103:227
50	51	33:26:040103:227, 33:26:040103:119
51	52	33:26:040103:119
52	53	33:26:040103:119, 33:26:040103:342, 33:26:040103:116, 33:26:040103:118
53	54	33:26:040103:118, 33:26:040103:10, 33:26:020805:9
54	55	33:26:020805:9
55	56	33:26:020805:9
56	57	33:26:020801, 33:26:020806, 33:26:020806:1
57	58	33:26:020806, 33:26:020802
58	59	33:26:020806, 33:26:020802
59	60	33:26:020806, 33:26:020802
60	61	33:26:020806, 33:26:020802
61	1	33:26:020806, 33:26:020802

КАРТА (ПЛАН)

Охранная зона источника водоснабжения ООО "Апогей" (Муромского филиала ООО "Апогей") артезианская скважина №10059, расположенная по адресу: Владимирская область, МО о. Муром, г. Муром, Карачаровское шоссе, д.5 3 пояс

(наименование объекта землеустройства)

Сведения о местоположении измененных (уточненных) границ объекта землеустройства

1. Система координат -

2. Сведения о характерных точках границ объекта землеустройства

Обозначение характерных точек границ	Существующие координаты, м		Измененные (уточненные) координаты, м		Метод определения координат и средняя квадратическая погрешность положения характерной точки (Mt), м	Описание закрепления точки
	X	Y	X	Y		
1	2	3	4	5	6	7
-	-	-	-	-	-	-

3. Сведения о характерных точках части (частей) границы объекта землеустройства

-	-	-	-	-	-	-
---	---	---	---	---	---	---

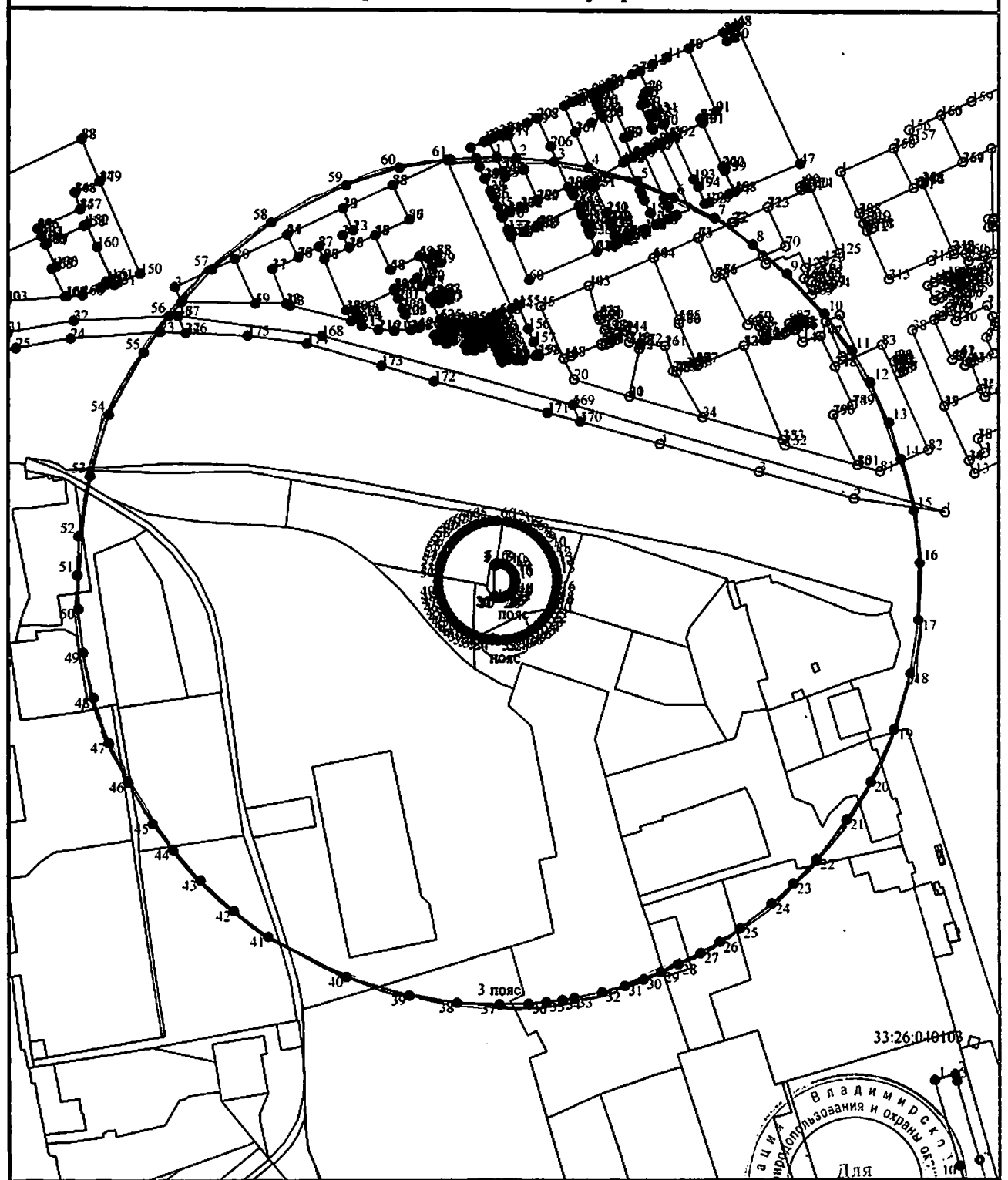
4. Сведения о частях границ объекта землеустройства, совпадающих с местоположением внешних границ природных объектов и (или) объектов искусственного происхождения

Обозначение части границ		Существующее описание прохождения части границ	Измененное (уточненное) описание прохождения части границ
от точки	до точки		
1	2	3	4
-	-	-	-

КАРТА (ПЛАН)

«Охранная зона источника водоснабжения ООО "Апогей" (Муромского филиала ООО "Апогей") артезианская скважина №10059, расположенная по адресу: Владимирская область, МО о.Муром, г. Муром, Карачаровское шоссе, д.5 (Зпояс)»
(наименование объекта землеустройства)

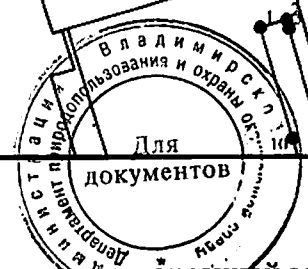
План границ объекта землеустройства



Масштаб 1:5000

Условные обозначения:

- граница охранной зоны
- обозначение характерной точки границы охранной зоны
- граница земельного участка, установленная в соответствии с федеральным законодательством, включенная в ГКН



Кадастровый инженер _____

« 11 » 04

2018 г.

Режим зон санитарной охраны
артезианской скважины №10059 ООО «Апогей»

1. На территории первого пояса зон санитарной охраны (далее ЗСО) запрещается:

1.1. все виды строительства, не имеющие непосредственного отношения к эксплуатации, реконструкции и расширению водозаборных и водопроводных сооружений, в том числе прокладка трубопроводов различного назначения;

1.2. размещение жилых и хозяйственно – бытовых зданий, проживание людей;

1.3. организация объектов размещения отходов;

1.4. применение ядохимикатов и удобрений при уходе за зелеными насаждениями, в том числе за газонами и цветниками;

1.5. посадка и произрастание высокоствольных деревьев.

2. На территории второго, третьего пояса ЗСО запрещается:

2.1. закачка отработанных вод в подземные горизонты, подземного складирования твердых отходов и разработки недр земли;

2.2. размещение складов горюче-смазочных материалов, накопителей промстоков, шламохранилищ, ядохимикатов и минеральных удобрений и других объектов, обуславливающих опасность химического загрязнения подземных вод. Размещение этих объектов проводится с обоснованием и согласованием органов санитарной службы и органов геологического контроля;

2.3. размещение и эксплуатация кладбищ, скотомогильников, скотопрогонов, полей ассенизации и компостирования, полей фильтрации, канализационных очистных сооружений, навозохранилищ, силосных траншей, животноводческих и птицеводческих предприятий и других объектов, обуславливающих опасность микробного загрязнения подземных вод

2.4. организация объектов размещения отходов;

3. На территории первого пояса ЗСО необходимо предусмотреть следующие мероприятия:

3.1. территория первого пояса ЗСО должна быть спланирована для отвода поверхностного стока за ее пределы, озеленена, ограждена и обеспечена охраной;

3.2. дорожки к сооружениям должны иметь твердое покрытие;

3.3. водопроводные сооружения должны быть оборудованы с учетом предотвращения возможности загрязнения питьевой воды через оголовки и устья скважин, люки и переливные трубы резервуаров и устройства заливки насосов;

3.4. поддерживать чистоту в помещении, исключить внос посторонних предметов и оборудования в павильон скважины;

3.5. проводить государственную поверку водоизмерительной аппаратуры в установленные сроки, регулярно проводить замеры динамического уровня воды в скважине.

4. На территории второго, третьего пояса ЗСО необходимо предусмотреть следующие мероприятия:

4.1 выявление, тампонирование всех бездействующих, старых, дефектных или неправильно эксплуатируемых скважин, представляющих опасность в отношении возможности загрязнения водоносных горизонтов;

4.2 бурение новых скважин и новое строительство, связанное с нарушением почвенного покрова, производится при обязательном согласовании с центром государственного санитарно-эпидемиологического надзора, органами и учреждениями государственного экологического и геологического контроля.

