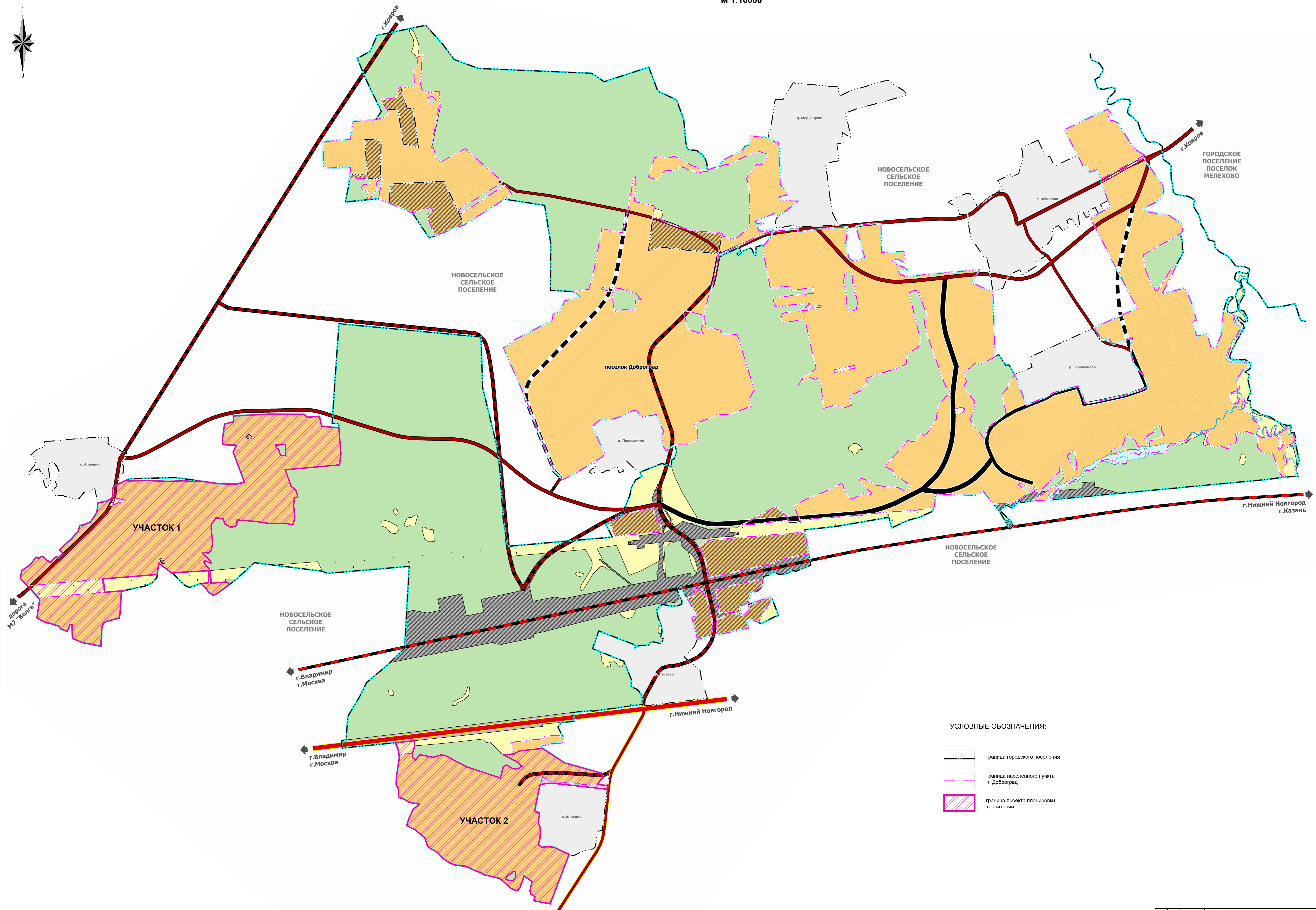






Фрагмент карты планировочной структуры территории поселения с отображением границ элементов планировочной структуры
М 1:10000



УСЛОВНЫЕ ОБОЗНАЧЕНИЯ:

-  граница городского поселения
-  граница населенного пункта п. Доброград
-  граница проекта планировки территории

					Внесение изменений в проект планировки территории особой экономической зоны "Доброград-1" Ковровского района Владимирской области		
Имя	Кол-во	Лист	№ докум.	Титул	Дата		
Дизайнер	Проект	Э.Ю.				Страна	Лист
Исполнитель	Эскизы	Д.А.				Лист	Листа
Исполнитель	График	Е.С.				Лист	Листа
Фрагмент карты планировочной структуры территории поселения с отображением границ элементов планировочной структуры. М 1:10000						ООО "Градстрой"	
						Формат А0	