



Департамент природопользования  
и охраны окружающей среды  
Владимирской области

**ПО С Т А Н О В Л Е Н И Е**

г. Владимир

« 14 » декабря 2021 г.

№ 246

*Об установлении зон санитарной охраны источников хозяйственно-питьевого и технологического водоснабжения МУП ЖКХ «ПКК Собинского района»*

В соответствии с пунктом 5 статьи 18 Федерального закона от 30.03.1999 № 52-ФЗ «О санитарно-эпидемиологическом благополучии населения», постановлением Департамента природопользования и охраны окружающей среды Владимирской области от 18.06.2020 № 78 «О Порядке установления, изменения, прекращения зон санитарной охраны источников питьевого и хозяйственно-бытового водоснабжения», Положением о Департаменте природопользования и охраны окружающей среды Владимирской области, утвержденным постановлением Губернатора области от 01.02.2006 № 63 и, рассмотрев проект зон санитарной охраны скважин № 306, 1627/118, 3496/270, 3675/277 МУП жилищно-коммунального хозяйства «Производственная коммунальная компания Собинского района» в Собинском районе Владимирской области, **п о с т а н о в л я ю:**

1. Установить зоны санитарной охраны источников хозяйственно-питьевого и технологического водоснабжения скважин № 306, 1627/118, 3496/270, 3675/277 МУП жилищно-коммунального хозяйства «Производственная коммунальная компания Собинского района» в Собинском районе Владимирской области.

2. Установить границы зон санитарной охраны в соответствии с картами (планами) зон санитарной охраны (Приложение № 1).

3. Установить режим зон санитарной охраны в соответствии с Приложением № 2.


4. Настоящее постановление вступает в силу со дня его официального опубликования.

Директор Департамента



Т.Л. Клименко

<b>КАРТА (ПЛАН)</b>	
<b><u>Зоны с особыми условиями использования территорий – зоны санитарной охраны действующей водозаборной скважины МУП ЖКХ «ПКК Собинского района» № 306 первого пояса (строгого режима), расположенной по адресу: Владимирская область, Собинский район, д. Хреново</u></b> <small>(наименование объекта)</small>	
<b>Титульный лист</b>	
1. Сведения о заказчике землеустроительных работ: О физическом лице: - Фамилия, имя, отчество (отчество указывается при наличии) -	
О юридическом лице, органе государственной власти, органе местного самоуправления: Полное наименование: <b>Муниципальное унитарное предприятие жилищно-коммунального хозяйства «Производственная коммунальная компания Собинского района»</b>	
Страна регистрации (инкорпорации) (указывается в отношении иностранного юридического лица) _____ Фамилия и инициалы уполномоченного представителя, его должность, реквизиты доверенности (если представитель действует по доверенности) <b>Серов Сергей Владимирович – И.о. директора МУП ЖКХ «ПКК Собинского района»</b>	
Подпись _____ <b>С.В. Серов</b>	Дата « <u>10</u> » <u>12</u> 2021 г.
Место для отписки печати заказчика	



**КАРТА (ПЛАН)**

**Зоны с особыми условиями использования территорий –  
зоны санитарной охраны действующей водозаборной скважины МУП ЖКХ «ПКК  
Собинского района» № 306 первого пояса (строгого режима), расположенной  
по адресу: Владимирская область, Собинский район, д. Хреново**  
(наименование объекта)

**Титульный лист**

I. Сведения о заказчике землеустроительных работ:  
О физическом лице: -  
Фамилия, имя, отчество (отчество указывается при наличии) -  
О юридическом лице, органе государственной власти, органе местного самоуправления:  
Полное наименование: **Муниципальное унитарное предприятие  
жилищно-коммунального хозяйства «Производственная коммунальная компания  
Собинского района»**  
Страна регистрации (инкорпорации) (указывается в отношении иностранного  
юридического лица) \_\_\_\_\_  
Фамилия и инициалы уполномоченного представителя, его должность,  
реквизиты доверенности (если представитель действует по доверенности)  
**Серов Сергей Владимирович – И.о. директора МУП ЖКХ «ПКК Собинского района»**

Подпись <b>С.В. Серов</b>	Дата «10» <u>11</u> 2021 г.
---------------------------	-----------------------------

Место для подписи и печати заказчика



## 2. Сведения об исполнителе землеустроительных работ:

Об индивидуальном предпринимателе:

ОГРНИП 321332800003119

Фамилия, имя, отчество - Аксенов Илья Сергеевич  
(отчество указывается при наличии) \_\_\_\_\_Идентификационный номер налогоплательщика ИНН 332301373896Контактный телефон и почтовый адрес тел. 89056128760600000, Владимир, ул. Гагарина, д.13, оф.330, эл.почта: iita@mail.ruНомер квалификационного аттестата кадастрового инженера (если исполнителем является кадастровый инженер) 33-16-458

О юридическом лице:

Полное наименование: -

Основной государственный регистрационный номер -;


ИНН -

Контактный телефон и юр. адрес: -

Фамилия и инициалы уполномоченного представителя юридического лица, его должность, реквизиты доверенности (если представитель действует по доверенности) -

Сведения о кадастровом инженере -

Подпись



И.С. Аксенов

Дата «10» 11 2021 г.

Место для отиска печати лица, составившего карту (план) зоны с особыми условиями использования территорий

## 3. Сведения о согласовании карты (плана) зоны с особыми условиями использования территорий

Полное наименование органа (организации), с которым осуществляется согласование, фамилия и инициалы уполномоченного лица, его должность:

**Муниципальное унитарное предприятие жилищно-коммунального хозяйства «Производственная коммунальная компания Собинского района» - Серов Сергей Владимирович, Исполняющий обязанности директора МУП ЖКХ «ЛКК Собинского района»**

Реквизиты письма (дата и номер, если согласование оформлено в виде письма)

Подпись



С.В. Серов

Дата «10» 11 2021 г.

Место для отиска печати органа (организации), с которым осуществляется согласование

4. Информация о передаче карты (плана) зоны с особыми условиями использования территории в государственный фонд данных, полученных в результате проведения землеустройства:

Регистрационный N \_\_\_\_\_ - \_\_\_\_\_

Дата передачи "\_\_\_" \_\_\_\_\_, 2021 г.

Собинский отдел Управления Росреестра по Владимирской области

(наименование органа (организации), осуществляющего хранение  
землеустроительной документации)

## КАРТА (ПЛАН)

**Зоны с особыми условиями использования территорий –  
зоны санитарной охраны действующей водозаборной скважины МУП ЖКХ «ПКК  
Собинского района» № 306 первого пояса (строгого режима), расположенной  
по адресу: Владимирская область, Собинский район, д. Хреново  
(наименование объекта)**

N п/п	Содержание	Номера листов
1	2	3
1.	Основания для проведения землеустроительных работ и исходные данные	4
2.	Сведения об объекте зоны с особыми условиями использования территорий	5
3.	Сведения о местоположении границ зоны с особыми условиями использования территорий	6
4.	План границ зоны с особыми условиями использования территорий	9
5.	Приложение	

## КАРТА (ПЛАН)

**Зоны с особыми условиями использования территорий –  
зоны санитарной охраны действующей водозаборной скважины МУП ЖКХ «ПКК  
Собинского района» № 306 первого пояса (строгого режима), расположенной  
по адресу: Владимирская область, Собинский район, д. Хреново  
(наименование объекта)**

Основания для проведения землеустроительных работ и исходные данные

## Перечень документов

N п/п	Наименование и реквизиты документа	Сведения об органе (организации), подготовившем или принявшем документ
1	2	3
1	Проект зоны санитарной охраны водозаборной скважины №306 МУП ЖКХ «ПКК Собинского района» (Собинский р-н, д. Хреново)	ИП Гуленков Д.Д 15.04.2021г
2	Санитарно-эпидемиологическое заключение №33.ВЛ.15.000.Т.000012.06.21 от 10.06.2021г	Федеральная служба по надзору в сфере защиты прав потребителей и благополучия человека
3	Экспертное заключение № 1047 от 13.05.2021г.	Федеральное бюджетное учреждение здравоохранения «Центр гигиены и эпидемиологии в Владимирской области»
4	Ортофотопланы М 1:2 000 2009г.	ООО «Научно-производственное аэрогеодезическое предприятие «Меридиан +»

## КАРТА (ПЛАН)

**Зоны с особыми условиями использования территорий –  
зоны санитарной охраны действующей водозаборной скважины МУП ЖКХ «ПКХ  
Собинского района» № 306 первого пояса (строгого режима), расположенной  
по адресу: Владимирская область, Собинский район, д. Хреново  
(наименование объекта)**

## Сведения зоны с особыми условиями использования территорий

N п/п	Характеристики зоны с особыми условиями использования территорий	Описание характеристик
1	2	3
1.	Местоположение зоны с особыми условиями использования территорий	Владимирская область, Собинский район, д. Хреново
2.	Площадь зоны с особыми условиями использования территорий +/- величина погрешности определения площади (P +/- Дельта P)	1800 кв.м. +/- 371 кв.м.
3.	Иные характеристики зоны с особыми условиями использования территорий	<p><u>зона санитарной охраны действующей водозаборной скважины №306 первого пояса (строгого режима) запрещается:</u></p> <ul style="list-style-type: none"> <li>- все виды строительства, не имеющие непосредственного отношения к эксплуатации, расширению, реконструкции водозаборных сооружений, в том числе прокладка трубопроводов различного назначения;</li> <li>- размещение жилых и хозяйственно-бытовых зданий, нахождение посторонних лиц;</li> <li>- применение ядохимикатов и удобрений.</li> </ul> <p><u>предусмотреть:</u></p> <ul style="list-style-type: none"> <li>- территория должна быть спланирована для отвода поверхностного стока за ее пределы, озеленена, огорожена и обеспечена охраной, дорожки к сооружениям должны иметь твердое покрытие;</li> <li>- завести журнал для фиксации времени и значений замеров уровня воды в скважине и фактических водоотборов;</li> <li>- журнал для отметок всех замеченных недостатков, мерах и сроках их устранения, а также технического обслуживания и ремонта насосного оборудования;</li> <li>- водозабор должен быть оборудован аппаратурой для систематического контроля соответствия фактического дебита, уровней воды и отбора проб воды.</li> </ul> <p>ЗСО действующей водозаборной скважины №306 первого пояса (строгого режима) проходит по границе земельного участка с кадастровым номером 33:12:011345:294, с минимальным радиусом для скважины 15 м.</p>



## КАРТА (ПЛАН)

**Зоны с особыми условиями использования территорий –  
зоны санитарной охраны действующей водозаборной скважины МУП ЖКХ «ПКК  
Собинского района» № 306 первого пояса (строгого режима), расположенной  
по адресу: Владимирская область, Собинский район, д. Хреново  
( наименование объекта)**

Сведения о местоположении границ зоны с особыми условиями использования территорий

1. Система координат: МСК-33, зона 1

2. Сведения о характерных точках границ зоны с особыми условиями использования территорий

Обозначение характерных точек границ	Координаты, м		Метод определения координат и средняя квадратическая погрешность положения характерной точки (M t), м	Описание закрепле- ния точки
	X	Y		
1	2	3	4	5
1	176667,11	193592,97	Аналитический 2.5	-
2	176633,68	193642,79	Аналитический 2.5	-
3	176608,76	193626,08	Аналитический 2.5	-
4	176642,19	193576,25	Аналитический 2.5	-
1	176667,11	193592,97	Аналитический 2.5	-

## КАРТА (ПЛАН)

**Зоны с особыми условиями использования территорий –  
зоны санитарной охраны действующей водозаборной скважины МУП ЖКХ «ПКК  
Собинского района» № 306 первого пояса (строгого режима), расположенной  
по адресу: Владимирская область, Собинский район, д. Хреново  
( наименование объекта)**

Сведения о местоположении границ зоны с особыми условиями использования территорий

3. Сведения о частях границ зоны с особыми условиями использования территорий

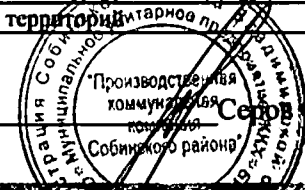
Обозначение части границ		Описание прохождения части границ
от точки	до точки	
1	2	3
-	-	-

**КАРТА (ПЛАН)**

**Зоны с особыми условиями использования территорий –  
зоны санитарной охраны действующей водозаборной скважины МУП ЖКХ «ПКК Собинского района» № 306  
первого пояса (строгого режима), расположенной по адресу: Владимирская область, Собинский район, д. Хреново**

План границ зоны с особыми условиями использования территорий

Согласовано: И.о. директора МУП ЖКХ «ПКК Собинского района



Сертов С.В.



Условные обозначения:

 - граница зоны с особыми условиями использования территории

o 1 - номер характерной точки

 - граница кадастрового квартала

25.0 м - расстояние от объекта до границы зоны санитарной охраны (метр)

Масштаб 1:1000

Кадастровый инженер  
33-16-458



И.С. Аксенов 10.11.2021 г.

## КАРТА (ПЛАН)

**Зоны с особыми условиями использования территорий –  
зоны санитарной охраны действующей водозаборной скважины МУП ЖКХ «ПКК  
Собинского района» № 306 второго пояса, расположенной  
по адресу: Владимирская область, Собинский район, д. Хреново  
( наименование объекта)**

## Титульный лист

1. Сведения о заказчике землеустроительных работ:

О физическом лице: -

Фамилия, имя, отчество (отчество указывается при наличии) -

О юридическом лице, органе государственной власти, органе местного самоуправления:

Полное наименование: **Муниципальное унитарное предприятие**

**жилищно-коммунального хозяйства «Производственная коммунальная компания  
Собинского района»**

Страна регистрации (инкорпорации) (указывается в отношении иностранного  
юридического лица) \_\_\_\_\_

Фамилия и инициалы уполномоченного представителя, его должность,  
реквизиты доверенности (если представитель действует по доверенности)

**Серов Сергей Владимирович – И.о. директора МУП ЖКХ «ПКК Собинского района»**

Подпись  С.В. Серов

Дата «10» 11 2021 г.

Место для ~~подписки~~ печати заказчика



## 2. Сведения об исполнителе землеустроительных работ:

Об индивидуальном предпринимателе:

ОГРНИП 321332800003119

Фамилия, имя, отчество - Аксенов Илья Сергеевич  
(отчество указывается при наличии) \_\_\_\_\_Идентификационный номер налогоплательщика ИНН 332301373896Контактный телефон и почтовый адрес тел. 89056128760  
600000, Владимир, ул. Гагарина, д.13, оф.330, эл.почта: iita@mail.ruНомер квалификационного аттестата кадастрового инженера (если исполнителем является кадастровый инженер) 33-16-458

О юридическом лице:

Полное наименование: -

Основной государственный регистрационный номер -;

ИНН -

Контактный телефон и юр. адрес: -

Фамилия и инициалы уполномоченного представителя юридического лица, его должность, реквизиты доверенности (если представитель действует по доверенности) -

Сведения о кадастровом инженере 33-16-458

Подпись  И.С. Аксенов

Дата «10» // 2021 г.


Место для отписки печати лица, составившего карту (план) зоны с особыми условиями использования территорий

## 3. Сведения о согласовании карты (плана) зоны с особыми условиями использования территорий

Полное наименование органа (организации), с которым осуществляется согласование, фамилия и инициалы уполномоченного лица, его должность:

**Муниципальное унитарное предприятие жилищно-коммунального хозяйства «Производственная коммунальная компания Собинского района» - Серов Сергей Владимирович, Исполняющий обязанности директора МУП ЖКХ «ПКК Собинского района»**

Реквизиты письма (дата и номер, если согласование оформлено в виде письма)

Подпись  С.В. Серов

Дата «10» // 2021 г.

Место для отписки печати органа (организации), с которым осуществляется согласование

4. Информация о передаче карты (плана) зоны с особыми условиями использования территории в государственный фонд данных, полученных в результате проведения землеустройства:

Регистрационный N \_\_\_\_\_ - \_\_\_\_\_

Дата передачи "\_\_\_" \_\_\_\_\_, 2021 г.

Собинский отдел Управления Росреестра по Владимирской области

(наименование органа (организации), осуществляющего хранение  
землеустроительной документации)

## КАРТА (ПЛАН)

**Зоны с особыми условиями использования территорий –  
зоны санитарной охраны действующей водозаборной скважины МУП ЖКХ «ПКК  
Собинского района» № 306 второго пояса, расположенной  
по адресу: Владимирская область, Собинский район, д. Хреново  
(наименование объекта)**

N п/п	Содержание	Номера листов
1	2	3
1.	Основания для проведения землеустроительных работ и исходные данные	4
2.	Сведения об объекте зоны с особыми условиями использования территорий	5
3.	Сведения о местоположении границ зоны с особыми условиями использования территорий	6
4.	План границ зоны с особыми условиями использования территорий	9
5.	Приложение	

## КАРТА (ПЛАН)

**Зоны с особыми условиями использования территорий –  
зоны санитарной охраны действующей водозаборной скважины МУП ЖКХ «ПКК  
Собинского района» № 306 второго пояса, расположенной  
по адресу: Владимирская область, Собинский район, д. Хреново  
(наименование объекта)**

Основания для проведения землеустроительных работ и исходные данные

## Перечень документов

N п/п	Наименование и реквизиты документа	Сведения об органе (организации), подготовившем или принявшем документ
1	2	3
1	Проект зоны санитарной охраны водозаборной скважины №306 МУП ЖКХ «ПКК Собинского района» (Собинский р-н, д. Хреново)	ИП Гуленков Д.Д 15.04.2021г
2	Санитарно-эпидемиологическое заключение №33.ВЛ.15.000.Т.000012.06.21 от 10.06.2021г	Федеральная служба по надзору в сфере защиты прав потребителей и благополучия человека
3	Экспертное заключение №1047 от 13.05.2021г.	Федеральное бюджетное учреждение здравоохранения «Центр гигиены и эпидемиологии в Владимирской области»
4	Ортофотопланы М 1:2 000 2009г.	ООО «Научно-производственное аэрогеодезическое предприятие «Меридиан +»



## КАРТА (ПЛАН)

**Зоны с особыми условиями использования территорий –  
зоны санитарной охраны действующей водозаборной скважины МУП ЖКХ «ПКК  
Собинского района» № 306 второго пояса, расположенной  
по адресу: Владимирская область, Собинский район, д. Хреново  
( наименование объекта)**

## Сведения зоны с особыми условиями использования территорий

N п/п	Характеристики зоны с особыми условиями использования территорий	Описание характеристик
1	2	3
1.	Местоположение зоны с особыми условиями использования территорий	Владимирская область, Собинский район, д. Хреново
2.	Площадь зоны с особыми условиями использования территорий +/- величина погрешности определения площади (P +/- Дельта P)	5483 кв.м. +/- 648в.м.
3.	Иные характеристики зоны с особыми условиями использования территорий	<p><b>зона санитарной охраны скважины №306 второго пояса</b> <b>Запрещается:</b></p> <ul style="list-style-type: none"> <li>- закачка отработанных вод в подземные горизонты, подземное складирование токсичных отходов, которые могут привести к химическому загрязнению водоносного горизонта;</li> <li>- размещение складов горюче-смазочных материалов, ядохимикатов и других объектов, обуславливающих опасность химического загрязнения подземных вод;</li> <li>- размещение кладбищ, скотомогильников, полей ассенизации, навозохранилищ, силосных траншей, а также других сельскохозяйственных объектов, обуславливающих опасность микробного загрязнения подземных вод,</li> <li>- размещение свалок бытового мусора.</li> </ul> <p><b>предусмотреть:</b></p> <ul style="list-style-type: none"> <li>- проводить регулирование любого нового строительства, а также бурение новых скважин;</li> <li>- своевременно выполнять мероприятия по санитарному благоустройству территории;</li> <li>- бурение новых скважин и новое строительство, связанное с нарушением почвенного покрова, производить при обязательном согласовании с центром государственного санитарно-эпидемиологического контроля.</li> </ul> <p>ЗСО действующей водозаборной скважины №306 второго пояса проходит на расстоянии 42,0м от источника водозабора.</p>

## КАРТА (ПЛАН)

**Зоны с особыми условиями использования территорий –  
зоны санитарной охраны действующей водозаборной скважины МУП ЖКХ «ПКК  
Собинского района» № 306 второго пояса, расположенной  
по адресу: Владимирская область, Собинский район, д. Хреново  
( наименование объекта)**

Сведения о местоположении границ зоны с особыми условиями использования территорий

1. Система координат: МСК-33, зона I

2. Сведения о характерных точках границ зоны с особыми условиями использования территорий

Обозначение характерных точек границ	Координаты, м		Метод определения координат и средняя квадратическая погрешность положения характерной точки (M t),м	Описание закрепле- ния точки
	X	Y		
1	2	3	4	5
1	176680,22	193609,11	Аналитический 2.5	-
2	176678,78	193619,42	Аналитический 2.5	-
3	176674,83	193629,08	Аналитический 2.5	-
4	176668,61	193637,44	Аналитический 2.5	-
5	176660,54	193644,03	Аналитический 2.5	-
6	176651,08	193648,42	Аналитический 2.5	-
7	176638,23	193650,45	Аналитический 2.5	-
8	176627,88	193649,14	Аналитический 2.5	-
9	176618,17	193645,34	Аналитический 2.5	-
10	176609,69	193639,28	Аналитический 2.5	-
11	176602,99	193631,30	Аналитический 2.5	-
12	176598,43	193621,93	Аналитический 2.5	-
13	176596,34	193611,71	Аналитический 2.5	-
14	176596,83	193601,30	Аналитический 2.5	-
15	176599,87	193591,34	Аналитический 2.5	-
16	176605,27	193582,41	Аналитический 2.5	-
17	176612,70	193575,10	Аналитический 2.5	-
18	176621,70	193569,85	Аналитический 2.5	-
19	176631,71	193566,97	Аналитический 2.5	-
20	176642,15	193566,64	Аналитический 2.5	-
21	176652,31	193568,90	Аналитический 2.5	-
22	176661,62	193573,58	Аналитический 2.5	-
23	176669,51	193580,42	Аналитический 2.5	-
24	176675,43	193588,99	Аналитический 2.5	-
25	176679,10	193598,75	Аналитический 2.5	-
1	176680,22	193609,11	Аналитический 2.5	-

## КАРТА (ПЛАН)

**Зоны с особыми условиями использования территорий –  
зоны санитарной охраны действующей водозаборной скважины МУП ЖКХ «ПКК  
Собинского района» № 306 второго пояса, расположенной  
по адресу: Владимирская область, Собинский район, д. Хреново  
( наименование объекта)**

Сведения о местоположении границ зоны с особыми условиями использования территорий

**3. Сведения о частях границ зоны с особыми условиями использования территорий**

Обозначение части границ		Описание прохождения части границ
от точки	до точки	
1	2	3
-	-	-

КАРТА (ПЛАН)

Зоны с особыми условиями использования территорий –  
зоны санитарной охраны действующей водозаборной скважины МУП ЖКХ «ПКК Собинского района» № 306  
второго пояса, расположенной по адресу: Владимирская область, Собинский район, д. Хреново

План границ зоны с особыми условиями использования территорий

Согласовано: И.о. директора МУП ЖКХ «ПКК Собинского района



Серва С.В.



Условные обозначения:

□ - граница зоны с особыми условиями использования территории

○ 1 - номер характерной точки

— - граница кадастрового квартала

R – 37.0 м. - радиус зоны санитарной охраны (метр)

Масштаб 1:1200

Кадастровый инженер  
33-16-458



И.С. Аксенов  
10.11.2021 г.

**КАРТА (ПЛАН)**

**Зоны с особыми условиями использования территорий –  
зоны санитарной охраны действующей водозаборной скважины МУП ЖКХ «ПКК  
Собинского района» № 306 третьего пояса, расположенной  
по адресу: Владимирская область, Собинский район, д. Хреново  
( наименование объекта)**

**Титульный лист**

1. Сведения о заказчике землеустроительных работ:

О физическом лице: -

Фамилия, имя, отчество (отчество указывается при наличии) -

О юридическом лице, органе государственной власти, органе местного самоуправления:

Полное наименование: **Муниципальное унитарное предприятие**

**жилищно-коммунального хозяйства «Производственная коммунальная компания  
Собинского района»**

Страна регистрации (инкорпорации) (указывается в отношении иностранного  
юридического лица) \_\_\_\_\_

Фамилия и инициалы уполномоченного представителя, его должность,  
реквизиты доверенности (если представитель действует по доверенности)


**Серов Сергей Владимирович – И.о. директора МУП ЖКХ «ПКК Собинского района»**

Подпись

**С. В. Серов**

Дата «10» 11 2021 г.

Место для отпечатка оттисков



## 2. Сведения об исполнителе землеустроительных работ:

Об индивидуальном предпринимателе:

ОГРНИП 321332800003119

Фамилия, имя, отчество - Аксенов Илья Сергеевич  
(отчество указывается при наличии) \_\_\_\_\_Идентификационный номер налогоплательщика ИНН 332301373896Контактный телефон и почтовый адрес тел. 89056128760  
600000, Владимир, ул. Гагарина, д.13, оф.330, эл.почта: iita@mail.ruНомер квалификационного аттестата кадастрового инженера (если исполнителем является кадастровый инженер) 33-16-458

О юридическом лице:

Полное наименование: -

Основной государственный регистрационный номер -;

ИНН -

Контактный телефон и юр. адрес: -

Фамилия и инициалы уполномоченного представителя юридического лица, его должность, реквизиты доверенности (если представитель действует по доверенности) -

Сведения о кадастровом инженере 33-16-458

Подпись



И.С. Аксенов

Дата «10» 11 2021 г.

Место для отиска печати лица, составившего карту (план) зоны с особыми условиями использования территорий

## 3. Сведения о согласовании карты (плана) зоны с особыми условиями использования территорий

Полное наименование органа (организации), с которым осуществляется согласование, фамилия и инициалы уполномоченного лица, его должность:

**Муниципальное унитарное предприятие жилищно-коммунального хозяйства «Производственная коммунальная компания Собинского района» - Серов Сергей Владимирович, Исполняющий обязанности директора МУП ЖКХ «ПКК Собинского района»**

Реквизиты письма (дата и номер, если согласование оформлено в виде письма)

Подпись



С.В. Серов

Дата «10» 11 2021 г.

Место для отиска печати органа (организации), с которым осуществляется согласование

4. Информация о передаче карты (плана) зоны с особыми условиями использования территории в государственный фонд данных, полученных в результате проведения землеустройства:

Регистрационный N \_\_\_\_\_

Дата передачи "\_\_\_" \_\_\_\_\_, 2021 г.

Собинский отдел Управления Росреестра по Владимирской области

(наименование органа (организации), осуществляющего хранение  
землеустроительной документации)

## КАРТА (ПЛАН)

**Зоны с особыми условиями использования территорий –  
зоны санитарной охраны действующей водозаборной скважины МУП ЖКХ «ПКК  
Собинского района» № 306 третьего пояса, расположенной  
по адресу: Владимирская область, Собинский район, д. Хреново  
(наименование объекта)**

N п/п	Содержание	Номера листов
1	2	3
1.	Основания для проведения землеустроительных работ и исходные данные	4
2.	Сведения об объекте зоны с особыми условиями использования территорий	5
3.	Сведения о местоположении границ зоны с особыми условиями использования территорий	6
4.	План границ зоны с особыми условиями использования территорий	9
5.	Приложение	



## КАРТА (ПЛАН)

**Зоны с особыми условиями использования территорий –  
зоны санитарной охраны действующей водозаборной скважины МУП ЖКХ «ПКК  
Собинского района» № 306 третьего пояса, расположенной  
по адресу: Владимирская область, Собинский район, д. Хреново  
( наименование объекта)**

Основания для проведения землеустроительных работ и исходные данные

## Перечень документов

N п/п	Наименование и реквизиты документа	Сведения об органе (организации), подготовившем или принявшем документ
1	2	3
1	Проект зоны санитарной охраны водозаборной скважины №306 МУП ЖКХ «ПКК Собинского района» (Собинский р-н, д. Хреново)	ИП Гуленков Д.Д 15.04.2021г
2	Санитарно-эпидемиологическое заключение №33.ВЛ.15.000.Т.000012.06.21 от 10.06.2021г	Федеральная служба по надзору в сфере защиты прав потребителей и благополучия человека
3	Экспертное заключение №1047 от 13.05.2021г.	Федеральное бюджетное учреждение здравоохранения «Центр гигиены и эпидемиологии в Владимирской области»
4	Ортофотопланы М 1:2 000 2009г.	ООО «Научно-производственное аэрогеодезическое предприятие «Меридиан +»

## КАРТА (ПЛАН)

**Зоны с особыми условиями использования территорий –  
зоны санитарной охраны действующей водозаборной скважины МУП ЖКХ «ПКК  
Собинского района» № 306 третьего пояса, расположенной  
по адресу: Владимирская область, Собинский район, д. Хреново  
( наименование объекта)**

## Сведения зоны с особыми условиями использования территорий

N п/п	Характеристики зоны с особыми условиями использования территорий	Описание характеристик
1	2	3
1.	Местоположение зоны с особыми условиями использования территорий	Владимирская область, Собинский район, д. Хреново
2.	Площадь зоны с особыми условиями использования территорий +/- величина погрешности определения площади (P +/- Дельта P)	270800 кв.м. +/- 4553 кв.м.
3.	Иные характеристики зоны с особыми условиями использования территорий	<p><b><u>зона санитарной охраны действующей водозаборной скважины №306 третьего пояса</u></b>  <b>Запрещается:</b>  - закачка отработанных вод в подземные горизонты, подземное складирование токсичных отходов, которые могут привести к химическому загрязнению водоносного горизонта;  - размещение складов горюче-смазочных материалов, ядохимикатов и других объектов, обуславливающих опасность химического загрязнения подземных вод;  - размещение кладбищ, скотомогильников, полей ассенизации, навозохранилищ, силосных траншей, а также других сельскохозяйственных объектов, обуславливающих опасность микробного загрязнения подземных вод,  - размещение свалок бытового мусора.</p> <p><b>предусмотреть:</b>  - проводить регулирование любого нового строительства, а также бурение новых скважин;  - своевременно выполнять мероприятия по санитарному благоустройству территории;  - бурение новых скважин и новое строительство, связанное с нарушением почвенного покрова, производить при обязательном согласовании с центром государственного санитарно-эпидемиологического контроля.</p> <p>ЗСО действующей водозаборной скважины №306 третьего пояса проходит на расстоянии 294,0м от источника водозабора.</p>

**КАРТА (ПЛАН)**

**Зоны с особыми условиями использования территорий –  
зоны санитарной охраны действующей водозаборной скважины МУП ЖКХ «ПКХ  
Собинского района» № 306 третьего пояса, расположенной  
по адресу: Владимирская область, Собинский район, д. Хреново  
( наименование объекта)**

Сведения о местоположении границ зоны с особыми условиями использования территорий

1. Система координат: МСК-33, зона I

2. Сведения о характерных точках границ зоны с особыми условиями использования территорий

Обозначение характерных точек границ	Координаты, м		Метод определения координат и средняя квадратическая погрешность положения характерной точки (M t),м	Описание закрепле- ния точки
	X	Y		
1	2	3	4	5
1	176932,12	193613,17	Аналитический 2.5	-
2	176929,27	193649,62	Аналитический 2.5	-
3	176921,94	193685,43	Аналитический 2.5	-
4	176910,22	193720,05	Аналитический 2.5	-
5	176894,28	193752,96	Аналитический 2.5	-
6	176874,38	193783,62	Аналитический 2.5	-
7	176850,84	193811,57	Аналитический 2.5	-
8	176824,01	193836,40	Аналитический 2.5	-
9	176794,30	193857,70	Аналитический 2.5	-
10	176762,19	193875,15	Аналитический 2.5	-
11	176728,14	193888,48	Аналитический 2.5	-
12	176692,70	193897,49	Аналитический 2.5	-
13	176638,17	193902,60	Аналитический 2.5	-
14	176601,68	193900,32	Аналитический 2.5	-
15	176565,77	193893,54	Аналитический 2.5	-
16	176530,96	193882,35	Аналитический 2.5	-
17	176497,82	193866,94	Аналитический 2.5	-
18	176466,85	193847,52	Аналитический 2.5	-
19	176438,52	193824,42	Аналитический 2.5	-
20	176413,29	193797,97	Аналитический 2.5	-
21	176391,52	193768,59	Аналитический 2.5	-
22	176373,58	193736,75	Аналитический 2.5	-
23	176359,71	193702,93	Аналитический 2.5	-
24	176350,17	193667,65	Аналитический 2.5	-
25	176345,06	193631,45	Аналитический 2.5	-
26	176344,49	193594,90	Аналитический 2.5	-
27	176348,46	193558,55	Аналитический 2.5	-
28	176356,92	193523,00	Аналитический 2.5	-
29	176369,72	193488,74	Аналитический 2.5	-
30	176386,67	193456,37	Аналитический 2.5	-
31	176407,50	193426,33	Аналитический 2.5	-
32	176431,91	193399,12	Аналитический 2.5	-
33	176459,50	193375,14	Аналитический 2.5	-
34	176489,86	193354,77	Аналитический 2.5	-
35	176522,50	193338,32	Аналитический 2.5	-
36	176556,93	193326,06	Аналитический 2.5	-
37	176592,63	193318,16	Аналитический 2.5	-
38	176629,02	193314,76	Аналитический 2.5	-
39	176665,55	193315,90	Аналитический 2.5	-
40	176701,67	193321,56	Аналитический 2.5	-
41	176736,80	193331,65	Аналитический 2.5	-



## КАРТА (ПЛАН)

**Зоны с особыми условиями использования территорий –  
зоны санитарной охраны действующей водозаборной скважины МУП ЖКХ «ПКК  
Собинского района» № 306 третьего пояса, расположенной  
по адресу: Владимирская область, Собинский район, д. Хреново  
( наименование объекта)**

Сведения о местоположении границ зоны с особыми условиями использования территорий

3. Сведения о частях границ зоны с особыми условиями использования территорий

Обозначение части границ		Описание прохождения части границ
от точки	до точки	
1	2	3
-	-	-

КАРТА (ПЛАН)

Зоны с особыми условиями использования территорий –  
зоны санитарной охраны действующей водозаборной скважины МУП ЖКХ «ПКК Собинского района» № 306  
третьего пояса, расположенной по адресу: Владимирская область, Собинский район, д. Хреново

План границ зоны с особыми условиями использования территорий

Согласовано: И.о. директора МУП ЖКХ «ПКК Собинского района



С.В. Савров С.В.



Условные обозначения:

□ - граница зоны с особыми условиями использования территории

○ 1 - номер характерной точки

— - граница кадастрового квартала

R – 37,0 м. - радиус зоны санитарной охраны (метр)

Масштаб 1:4000

Кадастровый инженер  
33-16-458



И.С. Аксенов  
10.11.2021 г.

## КАРТА (ПЛАН)

**Зоны с особыми условиями использования территорий –  
зоны санитарной охраны действующей водозаборной скважины МУП ЖКХ «ПКК  
Собинского района» № 1627/118 первого пояса (строгого режима), расположенной  
по адресу: Владимирская область, Собинский район, д. Ермонино**  
( наименование объекта)

## Титульный лист

1. Сведения о заказчике землеустроительных работ:

О физическом лице: -

Фамилия, имя, отчество (отчество указывается при наличии) -

О юридическом лице, органе государственной власти, органе местного самоуправления:

Полное наименование: **Муниципальное унитарное предприятие  
жилищно-коммунального хозяйства «Производственная коммунальная компания  
Собинского района»**

Страна регистрации (инкорпорации) (указывается в отношении иностранного  
юридического лица) \_\_\_\_\_

Фамилия и инициалы уполномоченного представителя, его должность,  
реквизиты доверенности (если представитель действует по доверенности)


**Серов Сергей Владимирович – И.о. директора МУП ЖКХ «ПКК Собинского района»**

Подпись

**С.В. Серов**

Дата «10» 11 2021 г.

Место для отмены печати заказчика



## 2. Сведения об исполнителе землеустроительных работ:

Об индивидуальном предпринимателе:

ОГРНИП 321332800003119

Фамилия, имя, отчество - Аксенов Илья Сергеевич  
(отчество указывается при наличии)Идентификационный номер налогоплательщика ИНН 332301373896Контактный телефон и почтовый адрес тел. 89056128760  
600000, Владимир, ул. Гагарина, д.13, оф.330, эл.почта: iita@mail.ruНомер квалификационного аттестата кадастрового инженера (если исполнителем является кадастровый инженер) 33-16-458

О юридическом лице:

Полное наименование: -


Основной государственный регистрационный номер -;

ИНН -

Контактный телефон и юр. адрес: -

Фамилия и инициалы уполномоченного представителя юридического лица, его должность, реквизиты доверенности (если представитель действует по доверенности) -

Сведения о кадастровом инженере -

Подпись  И.С. Аксенов

Дата «10» 11 2021 г.

Место для оттиска печати лица, составившего карту (план) зоны с особыми условиями использования территорий

## 3. Сведения о согласовании карты (плана) зоны с особыми условиями использования территорий

Полное наименование органа (организации), с которым осуществляется согласование, фамилия и инициалы уполномоченного лица, его должность:

Муниципальное унитарное предприятие жилищно-коммунального хозяйства «Производственная коммунальная компания Собинского района» -  
Серов Сергей Владимирович, Исполняющий обязанности директора МУП ЖКХ «ПКК Собинского района»

Реквизиты письма (дата и номер, если согласование оформлено в виде письма)

Подпись

С.В. Серов

Дата «10» 11 2021 г.

Место для оттиска печати органа (организации), с которым осуществляется согласование





4. Информация о передаче карты (плана) зоны с особыми условиями использования территории в государственный фонд данных, полученных в результате проведения землеустройства:

Регистрационный N \_\_\_\_\_ - \_\_\_\_\_

Дата передачи "\_\_\_" \_\_\_\_\_ 2021 г.

\_\_\_\_\_ Собинский отдел Управления Росреестра по Владимирской области

(наименование органа (организации), осуществляющего хранение  
землеустроительной документации)

## КАРТА (ПЛАН)

**Зоны с особыми условиями использования территорий –  
зоны санитарной охраны действующей водозаборной скважины МУП ЖКХ «ПКК  
Собинского района» № 1627/118 первого пояса (строгого режима), расположенной  
по адресу: Владимирская область, Собинский район, д. Ермонино  
( наименование объекта)**

N п/п	Содержание	Номера листов
1	2	3
1.	Основания для проведения землеустроительных работ и исходные данные	4
2.	Сведения об объекте зоны с особыми условиями использования территорий	5
3.	Сведения о местоположении границ зоны с особыми условиями использования территорий	6
4.	План границ зоны с особыми условиями использования территорий	9
5.	Приложение	

## КАРТА (ПЛАН)

**Зоны с особыми условиями использования территорий –  
зоны санитарной охраны действующей водозаборной скважины МУП ЖКХ «ПКК  
Собинского района» № 1627/118 первого пояса (строгого режима), расположенной  
по адресу: Владимирская область, Собинский район, д. Ермонино  
( наименование объекта)**

Основания для проведения землеустроительных работ и исходные данные

## Перечень документов

N п/п	Наименование и реквизиты документа	Сведения об органе (организации), подготовившем или принявшем документ
1	2	3
1	Проект зоны санитарной охраны водозаборной скважины №1627/118 МУП ЖКХ «ПКК Собинского района» (Собинский р-н, д. Ермонино)	ИП Гуленков Д.Д 15.04.2021г
2	Санитарно-эпидемиологическое заключение №33.ВЛ.15.000.Т.000009.06.21 от 10.06.2021г	Федеральная служба по надзору в сфере защиты прав потребителей и благополучия человека
3	Экспертное заключение № 931 от 26.04.2021г.	Федеральное бюджетное учреждение здравоохранения «Центр гигиены и эпидемиологии в Владимирской области»
4	Ортофотопланы М 1:2 000 2009г.	ООО «Научно-производственное аэрогеодезическое предприятие «Меридиан +»

## КАРТА (ПЛАН)

**Зоны с особыми условиями использования территорий –  
зоны санитарной охраны действующей водозаборной скважины МУП ЖКХ «ПКК  
Собинского района» № 1627/118 первого пояса (строгого режима), расположенной  
по адресу: Владимирская область, Собинский район, д. Ермонино  
( наименование объекта )**

## Сведения зоны с особыми условиями использования территорий

N п/п	Характеристики зоны с особыми условиями использования территорий	Описание характеристик
1	2	3
1.	Местоположение зоны с особыми условиями использования территорий	Владимирская область, Собинский район, д. Ермонино
2.	Площадь зоны с особыми условиями использования территорий +/- величина погрешности определения площади (Р +/- Дельта Р)	1749 кв.м. +/- 366 кв.м.
3.	Иные характеристики зоны с особыми условиями использования территорий	<p><b><u>зона санитарной охраны действующей водозаборной скважины №1627/118 первого пояса (строгого режима)</u></b> <b>запрещается:</b></p> <ul style="list-style-type: none"> <li>- все виды строительства, не имеющие непосредственного отношения к эксплуатации, расширению, реконструкции водозаборных сооружений, в том числе прокладка трубопроводов различного назначения;</li> <li>- размещение жилых и хозяйственно-бытовых зданий, нахождение посторонних лиц;</li> <li>- применение ядохимикатов и удобрений.</li> </ul> <p><b>предусмотреть:</b></p> <ul style="list-style-type: none"> <li>- территория должна быть спланирована для отвода поверхностного стока за ее пределы, озеленена, огорожена и обеспечена охраной, дорожки к сооружениям должны иметь твердое покрытие;</li> <li>- завести журнал для фиксации времени и значений замеров уровня воды в скважине и фактических водоотборов;</li> <li>- журнал для отметок всех замеченных недостатков, мерах и сроках их устранения, а также технического обслуживания и ремонта насосного оборудования;</li> <li>- водозабор должен быть оборудован аппаратурой для систематического контроля соответствия фактического дебита, уровней воды и отбора проб воды.</li> </ul> <p>ЗСО действующей водозаборной скважины №1627/118 первого пояса (строгого режима) проходит по границе земельного участка с кадастровым номером 33:12:010737:368 с минимальным радиусом для скважины 5 м.</p>

## КАРТА (ПЛАН)

**Зоны с особыми условиями использования территорий –  
зоны санитарной охраны действующей водозаборной скважины МУП ЖКХ «ПКК  
Собинского района» № 1627/118 первого пояса (строгого режима), расположенной  
по адресу: Владимирская область, Собинский район, д. Ермонино  
( наименование объекта)**

Сведения о местоположении границ зоны с особыми условиями использования территорий

1. Система координат: МСК-33, зона I

2. Сведения о характерных точках границ зоны с особыми условиями использования территорий

Обозначение характерных точек границ	Координаты, м		Метод определения координат и средняя квадратическая погрешность положения характерной точки (М т), м	Описание закрепле- ния точки
	X	Y		
1	2	3	4	5
1	193331,89	194134,56	Аналитический 2.5	-
2	193325,30	194138,85	Аналитический 2.5	-
3	193320,77	194141,00	Аналитический 2.5	-
4	193289,87	194153,98	Аналитический 2.5	-
5	193274,42	194158,32	Аналитический 2.5	-
6	193272,87	194152,36	Аналитический 2.5	-
7	193269,20	194137,89	Аналитический 2.5	-
8	193279,74	194133,65	Аналитический 2.5	-
9	193296,64	194127,61	Аналитический 2.5	-
10	193292,06	194112,68	Аналитический 2.5	-
11	193316,75	194101,97	Аналитический 2.5	-
1	193331,89	194134,56	Аналитический 2.5	-

## КАРТА (ПЛАН)

**Зоны с особыми условиями использования территорий –  
зоны санитарной охраны действующей водозаборной скважины МУП ЖКХ «ПКК  
Собинского района» № 1627/118 первого пояса (строгого режима), расположенной  
по адресу: Владимирская область, Собинский район, д. Ермонино  
(наименование объекта)**

Сведения о местоположении границ зоны с особыми условиями использования территорий

3. Сведения о частях границ зоны с особыми условиями использования территорий

Обозначение части границ		Описание прохождения части границ
от точки	до точки	
1	2	3
-	-	-

## КАРТА (ПЛАН)

Зоны с особыми условиями использования территорий –  
зоны санитарной охраны действующей водозаборной скважины МУП ЖКХ «ПКК Собинского района» № 1627/118  
первого пояса (строгого режима), расположенной по адресу: Владимирская область, Собинский район, д. Ермонино

(наименование зоны с особыми условиями использования территории)

План границ зоны с особыми условиями использования территории

Согласовано: И.о. директора МУП ЖКХ «ПКК Собинского района» Серов С.В.



Условные обозначения:

□ - граница зоны с особыми условиями использования территории

● 1 - номер характерной точки

— - граница кадастрового квартала

12.0 м - расстояние от объекта до границы зоны санитарной охраны (метр)

Масштаб 1:1000

Кадастровый инженер  
33-16-458



И.С. Аксенов 10.11.2021 г.

## КАРТА (ПЛАН)

**Зоны с особыми условиями использования территорий –  
зоны санитарной охраны действующей водозаборной скважины МУП ЖКХ «ПКК  
Собинского района» № 1627/118 второго пояса, расположенной  
по адресу: Владимирская область, Собинский район, д. Ермонино**  
(наименование объекта)

## Титульный лист

1. Сведения о заказчике землеустроительных работ:

О физическом лице: -

Фамилия, имя, отчество (отчество указывается при наличии) -

О юридическом лице, органе государственной власти, органе местного самоуправления:

Полное наименование: **Муниципальное унитарное предприятие  
жилищно-коммунального хозяйства «Производственная коммунальная компания  
Собинского района»**

Страна регистрации (инкорпорации) (указывается в отношении иностранного  
юридического лица) \_\_\_\_\_


Фамилия и инициалы уполномоченного представителя, его должность,  
реквизиты доверенности (если представитель действует по доверенности)

**Серов Сергей Владимирович – И.о. директора МУП ЖКХ «ПКК Собинского района»**

Подпись  С.В. Серов

Дата «10» 11 2021 г.

Место для отрисовки печати заказчика





## 2. Сведения об исполнителе землеустроительных работ:

Об индивидуальном предпринимателе:

ОГРНИП 321332800003119

Фамилия, имя, отчество - Аксенов Илья Сергеевич  
(отчество указывается при наличии)Идентификационный номер налогоплательщика ИНН 332301373896Контактный телефон и почтовый адрес тел. 89056128760  
600000, Владимир, ул. Гагарина, д.13, оф.330, эл.почта: iita@mail.ruНомер квалификационного аттестата кадастрового инженера (если исполнителем является кадастровый инженер) 33-16-458

О юридическом лице:


Полное наименование: -

Основной государственный регистрационный номер -;  
ИНН -

Контактный телефон и юр. адрес: -

Фамилия и инициалы уполномоченного представителя юридического лица, его должность, реквизиты доверенности (если представитель действует по доверенности) -

Сведения о кадастровом инженере 33-16-458


Подпись  И.С. Аксенов

Дата «10» 11 2021 г.

Место для отрисовки печати лица, составившего карту (план) зоны с особыми условиями использования территорий

3. Сведения о согласовании карты (плана) зоны с особыми условиями использования территорий  
Полное наименование органа (организации), с которым осуществляется согласование, фамилия и инициалы уполномоченного лица, его должность:Муниципальное унитарное предприятие жилищно-коммунального хозяйства «Производственная коммунальная компания Собинского района» -  
Серов Сергей Владимирович, Исполняющий обязанности директора МУП ЖКХ «ПКК Собинского района»

Реквизиты письма (дата и номер, если согласование оформлено в виде письма)

Подпись  С.В. Серов

Дата «10» 11 2021 г.

Место для отрисовки печати органа (организации), с которым осуществляется согласование

4. Информация о передаче карты (плана) зоны с особыми условиями использования территории в государственный фонд данных, полученных в результате проведения землеустройства:

Регистрационный N \_\_\_\_\_ - \_\_\_\_\_

Дата передачи "\_\_\_\_" \_\_\_\_\_ . 2021 г.

Собинский отдел Управления Росреестра по Владимирской области

(наименование органа (организации), осуществляющего хранение  
землеустроительной документации)

## КАРТА (ПЛАН)

**Зоны с особыми условиями использования территорий –  
зоны санитарной охраны действующей водозаборной скважины МУП ЖКХ «ПКК  
Собинского района» № 1627/118 второго пояса, расположенной  
по адресу: Владимирская область, Собинский район, д. Ермонино  
( наименование объекта)**

N п/п	Содержание	Номера листов
1	2	3
1.	Основания для проведения землеустроительных работ и исходные данные	4
2.	Сведения об объекте зоны с особыми условиями использования территорий	5
3.	Сведения о местоположении границ зоны с особыми условиями использования территорий	6
4.	План границ зоны с особыми условиями использования территорий	9
5.	Приложение	

## КАРТА (ПЛАН)

**Зоны с особыми условиями использования территорий –  
зоны санитарной охраны действующей водозаборной скважины МУП ЖКХ «ПКК  
Собинского района» № 1627/118 второго пояса, расположенной  
по адресу: Владимирская область, Собинский район, д. Ермонино  
( наименование объекта)**

Основания для проведения землеустроительных работ и исходные данные

## Перечень документов

N п/п	Наименование и реквизиты документа	Сведения об органе (организации), подготовившем или принявшем документ
1	2	3
1	Проект зоны санитарной охраны водозаборной скважины №1627/118 МУП ЖКХ «ПКК Собинского района» (Собинский р-н, д. Ермонино)	ИП Гуленков Д.Д 15.04.2021г
2	Санитарно-эпидемиологическое заключение №33.ВЛ.15.000.Т.000009.06.21 от 10.06.2021г	Федеральная служба по надзору в сфере защиты прав потребителей и благополучия человека
3	Экспертное заключение №931 от 26.04.2021г.	Федеральное бюджетное учреждение здравоохранения «Центр гигиены и эпидемиологии в Владимирской области»
4	Ортофотопланы М 1:2 000 2009г.	ООО «Научно-производственное аэрогеодезическое предприятие «Меридиан +»

## КАРТА (ПЛАН)

**Зоны с особыми условиями использования территорий –  
зоны санитарной охраны действующей водозаборной скважины МУП ЖКХ «ПКК  
Собинского района» № 1627/118 второго пояса, расположенной  
по адресу: Владимирская область, Собинский район, д. Ермонино  
( наименование объекта)**

## Сведения зоны с особыми условиями использования территорий

N п/п	Характеристики зоны с особыми условиями использования территорий	Описание характеристик
1	2	3
1.	Местоположение зоны с особыми условиями использования территорий	Владимирская область, Собинский район, д. Ермонино
2.	Площадь зоны с особыми условиями использования территорий +/- величина погрешности определения площади (Р +/- Дельта Р)	10867 кв.м. +/- 912 кв.м.
3.	Иные характеристики зоны с особыми условиями использования территорий	<p><b><u>зона санитарной охраны действующей водозаборной скважины №1627/118 второго пояса</u></b>  <b>Запрещается:</b>  - закачка отработанных вод в подземные горизонты, подземное складирование токсичных отходов, которые могут привести к химическому загрязнению водоносного горизонта;  - размещение складов горюче-смазочных материалов, ядохимикатов и других объектов, обуславливающих опасность химического загрязнения подземных вод;  - размещение кладбищ, скотомогильников, полей ассенизации, навозохранилищ, силосных траншей, а также других сельскохозяйственных объектов, обуславливающих опасность микробного загрязнения подземных вод,  - размещение свалок бытового мусора.</p> <p><b>предусмотреть:</b>  - проводить регулирование любого нового строительства, а также бурение новых скважин;  - своевременно выполнять мероприятия по санитарному благоустройству территории;  - бурение новых скважин и новое строительство, связанное с нарушением почвенного покрова, производить при обязательном согласовании с центром государственного санитарно-эпидемиологического контроля.  ЗСО действующей водозаборной скважины №1627/118 второго пояса проходит на расстоянии 59,0м от источника водозабора.</p>



## КАРТА (ПЛАН)

**Зоны с особыми условиями использования территорий –  
зоны санитарной охраны действующей водозаборной скважины МУП ЖКХ «ПКК  
Собинского района» № 1627/118 второго пояса, расположенной  
по адресу: Владимирская область, Собинский район, д. Ермонино  
(наименование объекта)**

Сведения о местоположении границ зоны с особыми условиями использования территорий

3. Сведения о частях границ зоны с особыми условиями использования территорий

Обозначение части границ		Описание прохождения части границ
от точки	до точки	
1	2	3
-	-	-

КАРТА (ПЛАН)

Зоны с особыми условиями использования территорий –  
зоны санитарной охраны действующей водозаборной скважины МУП ЖКХ «ПКК Собинского района» № 1627/118  
второго пояса, расположенной по адресу: Владимирская область, Собинский район, д. Ермонино

План границ зоны с особыми условиями использования территории

Согласовано: И.о. директора МУП ЖКХ «ПКК Собинского района» Серов С.В.



Условные обозначения:

□ - граница зоны с особыми условиями использования территории

• 1 - номер характерной точки

— - граница кадастрового квартала

R – 59.0 м. - радиус зоны санитарной охраны (метр)

Масштаб 1:1000

Кадастровый инженер  
33-16-458



И.С. Аксенов  
10.11.2021 г.



## КАРТА (ПЛАН)

**Зоны с особыми условиями использования территорий –  
зоны санитарной охраны действующей водозаборной скважины МУП ЖКХ «ПКК  
Собинского района» № 1627/118 третьего пояса, расположенной  
по адресу: Владимирская область, Собинский район, д. Ермонино**  
(наименование объекта)

## Титульный лист

1. Сведения о заказчике землеустроительных работ:

О физическом лице: -

Фамилия, имя, отчество (отчество указывается при наличии) -


О юридическом лице, органе государственной власти, органе местного самоуправления:

Полное наименование: **Муниципальное унитарное предприятие  
жилищно-коммунального хозяйства «Производственная коммунальная компания  
Собинского района»**

Страна регистрации (инкорпорации) (указывается в отношении иностранного  
юридического лица) \_\_\_\_\_

Фамилия и инициалы уполномоченного представителя, его должность,  
реквизиты доверенности (если представитель действует по доверенности)

**Серов Сергей Владимирович – И.о. директора МУП ЖКХ «ПКК Собинского района»**

Подпись  С.В. Серов

Дата «10» 11 2021 г.

Место для отправки печати заказчика



## 2. Сведения об исполнителе землеустроительных работ:

Об индивидуальном предпринимателе:

ОГРНИП 321332800003119

Фамилия, имя, отчество - Аксенов Илья Сергеевич  
(отчество указывается при наличии) \_\_\_\_\_Идентификационный номер налогоплательщика ИНН 332301373896Контактный телефон и почтовый адрес тел. 89056128760  
600000, Владимир, ул. Гагарина, д.13, оф.330, эл.почта: iita@mail.ruНомер квалификационного аттестата кадастрового инженера (если исполнителем является кадастровый инженер) 33-16-458

О юридическом лице:


Полное наименование: -

Основной государственный регистрационный номер -;

ИНН -

Контактный телефон и юр. адрес: -

Фамилия и инициалы уполномоченного представителя юридического лица, его должность, реквизиты доверенности (если представитель действует по доверенности) -

Сведения о кадастровом инженере 33-16-458Подпись  И.С. АксеновДата «10» 11 2021 г.

Место для оттиска печати лица, составившего карту (план) зоны с особыми условиями использования территорий

## 3. Сведения о согласовании карты (плана) зоны с особыми условиями использования территорий

Полное наименование органа (организации), с которым осуществляется согласование, фамилия и инициалы уполномоченного лица, его должность:

Муниципальное унитарное предприятие жилищно-коммунального хозяйства «Производственная коммунальная компания Собинского района» -

Серов Сергей Владимирович, Исполняющий обязанности директора МУП ЖКХ «ПКК Собинского района»

Реквизиты письма (дата и номер, если согласование оформлено в виде письма)

Подпись

С.В. Серов

Дата «10» 11 2021 г.

Место для оттиска печати органа (организации), с которым осуществляется согласование



4. Информация о передаче карты (плана) зоны с особыми условиями использования территории в государственный фонд данных, полученных в результате проведения землеустройства:

Регистрационный N \_\_\_\_\_ - \_\_\_\_\_

Дата передачи "\_\_\_" \_\_\_\_\_. 2021 г.

Собинский отдел Управления Росреестра по Владимирской области

(наименование органа (организации), осуществляющего хранение  
землеустроительной документации)

## КАРТА (ПЛАН)

**Зоны с особыми условиями использования территорий –  
зоны санитарной охраны действующей водозаборной скважины МУП ЖКХ «ПКК  
Собинского района» № 1627/118 третьего пояса, расположенной  
по адресу: Владимирская область, Собинский район, д. Ермонино  
( наименование объекта)**

N п/п	Содержание	Номера листов
1	2	3
1.	Основания для проведения землеустроительных работ и исходные данные	4
2.	Сведения об объекте зоны с особыми условиями использования территорий	5
3.	Сведения о местоположении границ зоны с особыми условиями использования территорий	6
4.	План границ зоны с особыми условиями использования территорий	9
5.	Приложение	

## КАРТА (ПЛАН)

Зоны с особыми условиями использования территорий –  
 зоны санитарной охраны действующей водозаборной скважины МУП ЖКХ «ПКК  
 Собинского района» № 1627/118 третьего пояса, расположенной  
 по адресу: Владимирская область, Собинский район, д. Ермонино  
 (наименование объекта)

Основания для проведения землеустроительных работ и исходные данные

## Перечень документов

N п/п	Наименование и реквизиты документа	Сведения об органе (организации), подготовившем или принявшем документ
1	2	3
1	Проект зоны санитарной охраны водозаборной скважины №1627/118 МУП ЖКХ «ПКК Собинского района» (Собинский р-н, д. Ермонино)	ИП Гуленков Д.Д 15.04.2021г
2	Санитарно-эпидемиологическое заключение №33.ВЛ.15.000.Т.000009.06.21 от 10.06.2021г	Федеральная служба по надзору в сфере защиты прав потребителей и благополучия человека
3	Экспертное заключение №931 от 26.04.2021г.	Федеральное бюджетное учреждение здравоохранения «Центр гигиены и эпидемиологии в Владимирской области»
4	Ортофотопланы М 1:2 000 2009г.	ООО «Научно- производственное аэрогеодезическое предприятие «Меридиан +»

## КАРТА (ПЛАН)

**Зоны с особыми условиями использования территорий –  
зоны санитарной охраны действующей водозаборной скважины МУП ЖКХ «ПКК  
Собинского района» № 1627/118 третьего пояса, расположенной  
по адресу: Владимирская область, Собинский район, д. Ермонино  
(наименование объекта)**

## Сведения зоны с особыми условиями использования территорий

N п/п	Характеристики зоны с особыми условиями использования территорий	Описание характеристик
1	2	3
1.	Местоположение зоны с особыми условиями использования территорий	Владимирская область, Собинский район, д. Ермонино
2.	Площадь зоны с особыми условиями использования территорий +/- величина погрешности определения площади (P +/- Дельта P)	539616 кв.м. +/- 6428 кв.м.
3.	Иные характеристики зоны с особыми условиями использования территорий	<p><b><u>зона санитарной охраны действующей водозаборной скважины №1627/118 третьего пояса</u></b>  <b>Запрещается:</b>  - закачка отработанных вод в подземные горизонты, подземное складирование токсичных отходов, которые могут привести к химическому загрязнению водоносного горизонта;  - размещение складов горюче-смазочных материалов, ядохимикатов и других объектов, обуславливающих опасность химического загрязнения подземных вод;  - размещение кладбищ, скотомогильников, полей ассенизации, навозохранилищ, силосных траншей, а также других сельскохозяйственных объектов, обуславливающих опасность микробного загрязнения подземных вод,  - размещение свалок бытового мусора.</p> <p><b>предусмотреть:</b>  - проводить регулирование любого нового строительства, а также бурение новых скважин;  - своевременно выполнять мероприятия по санитарному благоустройству территории;  - бурение новых скважин и новое строительство, связанное с нарушением почвенного покрова, производить при обязательном согласовании с центром государственного санитарно-эпидемиологического контроля.</p> <p>ЗСО действующей водозаборной скважины №1627/118 третьего пояса проходит на расстоянии 415,0м от источника водозабора.</p>

## КАРТА (ПЛАН)

**Зоны с особыми условиями использования территорий –  
зоны санитарной охраны действующей водозаборной скважины МУП ЖКХ «ПКК  
Собинского района» № 1627/118 третьего пояса, расположенной  
по адресу: Владимирская область, Собинский район, д. Ермоино  
(наименование объекта)**

Сведения о местоположении границ зоны с особыми условиями использования территорий

1. Система координат: МСК-33, зона I

2. Сведения о характерных точках границ зоны с особыми условиями использования территорий

Обозначение характерных точек границ	Координаты, м		Метод определения координат и средняя квадратическая погрешность положения характерной точки (M t), м	Описание закрепле- ния точки
	X	Y		
1	2	3	4	5
1	193696,67	194152,52	Аналитический 2.5	-
2	193692,67	194203,96	Аналитический 2.5	-
3	193682,30	194254,51	Аналитический 2.5	-
4	193665,75	194303,39	Аналитический 2.5	-
5	193643,26	194349,83	Аналитический 2.5	-
6	193615,18	194393,12	Аналитический 2.5	-
7	193581,94	194432,59	Аналитический 2.5	-
8	193544,06	194467,63	Аналитический 2.5	-
9	193502,13	194497,70	Аналитический 2.5	-
10	193456,79	194522,33	Аналитический 2.5	-
11	193408,74	194541,15	Аналитический 2.5	-
12	193358,73	194553,86	Аналитический 2.5	-
13	193281,72	194561,06	Аналитический 2.5	-
14	193230,22	194557,86	Аналитический 2.5	-
15	193179,52	194548,28	Аналитический 2.5	-
16	193130,39	194532,49	Аналитический 2.5	-
17	193083,61	194510,72	Аналитический 2.5	-
18	193039,89	194483,32	Аналитический 2.5	-
19	192999,90	194450,70	Аналитический 2.5	-
20	192964,28	194413,37	Аналитический 2.5	-
21	192933,56	194371,91	Аналитический 2.5	-
22	192908,22	194326,96	Аналитический 2.5	-
23	192888,66	194279,21	Аналитический 2.5	-
24	192875,18	194229,40	Аналитический 2.5	-
25	192867,98	194178,30	Аналитический 2.5	-
26	192867,18	194126,71	Аналитический 2.5	-
27	192872,78	194075,41	Аналитический 2.5	-
28	192884,71	194025,21	Аналитический 2.5	-
29	192902,78	193976,88	Аналитический 2.5	-
30	192926,70	193931,16	Аналитический 2.5	-
31	192956,12	193888,76	Аналитический 2.5	-
32	192990,57	193850,34	Аналитический 2.5	-
33	193029,52	193816,50	Аналитический 2.5	-
34	193072,36	193787,74	Аналитический 2.5	-
35	193118,45	193764,53	Аналитический 2.5	-
36	193167,06	193747,22	Аналитический 2.5	-
37	193217,44	193736,07	Аналитический 2.5	-
38	193268,82	193731,27	Аналитический 2.5	-
39	193320,39	193732,87	Аналитический 2.5	-
40	193371,37	193740,86	Аналитический 2.5	-
41	193420,96	193755,12	Аналитический 2.5	-





## КАРТА (ПЛАН)

**Зоны с особыми условиями использования территорий –  
зоны санитарной охраны действующей водозаборной скважины МУП ЖКХ «ПКК  
Собинского района» № 1627/118 третьего пояса, расположенной  
по адресу: Владимирская область, Собинский район, д. Ермонино  
( наименование объекта)**

Сведения о местоположении границ зоны с особыми условиями использования территорий

3. Сведения о частях границ зоны с особыми условиями использования территорий

Обозначение части границ		Описание прохождения части границ
от точки	до точки	
1	2	3
-	-	-

## КАРТА (ПЛАН)


Зоны с особыми условиями использования территорий –  
зоны санитарной охраны действующей водозаборной скважины МУП ЖКХ «ПКК Собинского района» № 1627/118  
третьего пояса, расположенной по адресу: Владимирская область, Собинский район, д. Ермонино

План границ зоны с особыми условиями использования территорий

Согласовано: И.о. директора МУП ЖКХ «ПКК Собинского района»



Серов С.В.



Условные обозначения:



- граница зоны с особыми условиями использования территории

● 1 - номер характерной точки

— - граница кадастрового квартала

$R = 415.0 \text{ м}$  - радиус зоны санитарной охраны (метр)

Масштаб 1:5000

Кадастровый инженер  
33-16-458



И.С. Аксенов  
10.11.2021 г.

## КАРТА (ПЛАН)

**Зоны с особыми условиями использования территорий –  
зоны санитарной охраны действующей водозаборной скважины МУП ЖКХ «ПКК  
Собинского района» № 3496/270 первого пояса (строгого режима), расположенной  
по адресу: Владимирская область, Собинский район, д. Жохово**  
(наименование объекта)

## Титульный лист

1. Сведения о заказчике землеустроительных работ:

О физическом лице: -

Фамилия, имя, отчество (отчество указывается при наличии) -

О юридическом лице, органе государственной власти, органе местного самоуправления:

Полное наименование: **Муниципальное унитарное предприятие  
жилищно-коммунального хозяйства «Производственная коммунальная компания  
Собинского района»**

Страна регистрации (инкорпорации) (указывается в отношении иностранного  
юридического лица) \_\_\_\_\_

Фамилия и инициалы уполномоченного представителя, его должность,  
реквизиты доверенности (если представитель действует по доверенности)

**Серов Сергей Владимирович – И.о. директора МУП ЖКХ «ПКК Собинского района»**

Подпись \_\_\_\_\_ Серов

Дата «10» 11 2021 г.

Место для отрыва печати заказчика



## 2. Сведения об исполнителе землеустроительных работ:

Об индивидуальном предпринимателе:

ОГРНИП 321332800003119

Фамилия, имя, отчество - Аксенов Илья Сергеевич  
(отчество указывается при наличии)Идентификационный номер налогоплательщика ИНН 332301373896Контактный телефон и почтовый адрес тел. 89056128760  
600000, Владимир, ул. Гагарина, д.13, оф.330, эл.почта: iita@mail.ruНомер квалификационного аттестата кадастрового инженера (если исполнителем является кадастровый инженер) 33-16-458

О юридическом лице:

Полное наименование: -

Основной государственный регистрационный номер -;

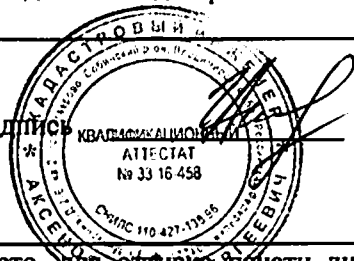
ИНН -

Контактный телефон и юр. адрес: -

Фамилия и инициалы уполномоченного представителя юридического лица, его должность, реквизиты доверенности (если представитель действует по доверенности) -

Сведения о кадастровом инженере -

Подпись



И.С. Аксенов

Дата «10» // 2021 г.

Место для отрисовки печати лица, составившего карту (план) зоны с особыми условиями использования территорий

## 3. Сведения о согласовании карты (плана) зоны с особыми условиями использования территорий

Полное наименование органа (организации), с которым осуществляется согласование, фамилия и инициалы уполномоченного лица, его должность:

Муниципальное унитарное предприятие жилищно-коммунального хозяйства  
«Производственная коммунальная компания Собинского района» -  
Серов Сергей Владимирович, Исполняющий обязанности директора МУП ЖКХ «ПКК Собинского района»

Реквизиты письма (дата и номер, если согласование оформлено в виде письма)

Подпись



В. Серов

Дата «10» // 2021 г.

Место для отрисовки печати органа (организации), с которым осуществляется согласование

4. Информация о передаче карты (плана) зоны с особыми условиями использования территории в государственный фонд данных, полученных в результате проведения землеустройства:

Регистрационный N \_\_\_\_\_ - \_\_\_\_\_

Дата передачи " \_\_\_\_ " \_\_\_\_\_ 2021 г.

Собинский отдел Управления Росреестра по Владимирской области

(наименование органа (организации), осуществляющего хранение  
землеустроительной документации)

## КАРТА (ПЛАН)

**Зоны с особыми условиями использования территорий –  
зоны санитарной охраны действующей водозаборной скважины МУП ЖКХ «ПКК  
Собинского района» № 3496/270 первого пояса (строгого режима), расположенной  
по адресу: Владимирская область, Собинский район, д. Жохово  
(наименование объекта)**

N п/п	Содержание	Номера листов
1	2	3
1.	Основания для проведения землеустроительных работ и исходные данные	4
2.	Сведения об объекте зоны с особыми условиями использования территорий	5
3.	Сведения о местоположении границ зоны с особыми условиями использования территорий	6
4.	План границ зоны с особыми условиями использования территорий	9
5.	Приложение	

## КАРТА (ПЛАН)

**Зоны с особыми условиями использования территорий –  
зоны санитарной охраны действующей водозаборной скважины МУП ЖКХ «ПКК  
Собинского района» № 3496/270 первого пояса (строгого режима), расположенной  
по адресу: Владимирская область, Собинский район, д. Жохово  
( наименование объекта)**

Основания для проведения землеустроительных работ и исходные данные

## Перечень документов

N п/п	Наименование и реквизиты документа	Сведения об органе (организации), подготовившем или принявшем документ
1	2	3
1	Проект зоны санитарной охраны водозаборной скважины №3496/270 МУП ЖКХ «ПКК Собинского района» (Собинский р-н, д. Жохово)	ИП Гуленков Д.Д 20.04.2021г
2	Санитарно-эпидемиологическое заключение №33.ВЛ.15.000.Т.000010.06.21 от 10.06.2021г	Федеральная служба по надзору в сфере защиты прав потребителей и благополучия человека
3	Экспертное заключение №1019 от 11.05.2021г.	Федеральное бюджетное учреждение здравоохранения «Центр гигиены и эпидемиологии в Владимирской области»
4	Ортофотопланы М 1:2 000 2009г.	ООО «Научно-производственное аэрогеодезическое предприятие «Меридиан +»

## КАРТА (ПЛАН)

**Зоны с особыми условиями использования территорий –  
зоны санитарной охраны действующей водозаборной скважины МУП ЖКХ «ПКК  
Собинского района» № 3496/270 первого пояса (строгого режима), расположенной  
по адресу: Владимирская область, Собинский район, д. Жохово  
( наименование объекта)**

## Сведения зоны с особыми условиями использования территорий

N п/п	Характеристики зоны с особыми условиями использования территорий	Описание характеристик
1	2	3
1.	Местоположение зоны с особыми условиями использования территорий	Владимирская область, Собинский район, д. Жохово
2.	Площадь зоны с особыми условиями использования территорий +/- величина погрешности определения площади (P +/- Дельта P)	900 кв.м. +/- 263 кв.м.
3.	Иные характеристики зоны с особыми условиями использования территорий	<p><b><u>зона санитарной охраны действующей водозаборной скважины №3496/270 первого пояса (строгого режима)</u></b> <b>запрещается:</b></p> <ul style="list-style-type: none"> <li>- все виды строительства, не имеющие непосредственного отношения к эксплуатации, расширению, реконструкции водозаборных сооружений, в том числе прокладка трубопроводов различного назначения;</li> <li>- размещение жилых и хозяйственно-бытовых зданий, нахождение посторонних лиц;</li> <li>- применение ядохимикатов и удобрений.</li> </ul> <p><b>предусмотреть:</b></p> <ul style="list-style-type: none"> <li>- территория должна быть спланирована для отвода поверхностного стока за ее пределы, озеленена, огорожена и обеспечена охраной, дорожки к сооружениям должны иметь твердое покрытие;</li> <li>- завести журнал для фиксации времени и значений замеров уровня воды в скважине и фактических водоотборов;</li> <li>- журнал для отметок всех замеченных недостатков, мерах и сроках их устранения, а также технического обслуживания и ремонта насосного оборудования;</li> <li>- водозабор должен быть оборудован аппаратурой для систематического контроля соответствия фактического дебита, уровней воды и отбора проб воды.</li> </ul> <p>ЗСО действующей водозаборной скважины 3496/270 первого пояса (строгого режима) проходит по границе земельного участка с кадастровым номером 33:12:011332:16, размером 30х30 м., минимальный радиус для скважины 13 м.</p>



**КАРТА (ПЛАН)**

**Зоны с особыми условиями использования территорий –  
зоны санитарной охраны действующей водозаборной скважины МУП ЖКХ «ЛКК  
Собинского района» № 3496/270 первого пояса (строгого режима), расположенной  
по адресу: Владимирская область, Собинский район, д. Жохово  
( наименование объекта)**

Сведения о местоположении границ зоны с особыми условиями использования территорий

1. Система координат: МСК-33, зона 1

2. Сведения о характерных точках границ зоны с особыми условиями использования территорий

Обозначение характерных точек границ	Координаты, м		Метод определения координат и средняя квадратическая погрешность положения характерной точки (M t), м	Описание закрепле- ния точки
	X	Y		
1	2	3	4	5
1	162955,47	186758,11	Аналитический 2.5	-
2	162955,33	186788,11	Аналитический 2.5	-
3	162925,33	186787,97	Аналитический 2.5	-
4	162925,47	186757,97	Аналитический 2.5	-
1	162955,47	186758,11	Аналитический 2.5	-

## КАРТА (ПЛАН)

**Зоны с особыми условиями использования территорий –  
зоны санитарной охраны действующей водозаборной скважины МУП ЖКХ «ЛКК  
Собинского района» № 3496/270 первого пояса (строгого режима), расположенной  
по адресу: Владимирская область, Собинский район, д. Жохово  
(наименование объекта)**

Сведения о местоположении границ зоны с особыми условиями использования территорий

3. Сведения о частях границ зоны с особыми условиями использования территорий

Обозначение части границ		Описание прохождения части границ
от точки	до точки	
1	2	3
-	-	-

**КАРТА (ПЛАН)**

**Зоны с особыми условиями использования территорий –  
зоны санитарной охраны действующей водозаборной скважины МУП ЖКХ «ПКК Собинского района» № 3496/270  
первого пояса (строгого режима), расположенной по адресу: Владимирская область, Собинский район, д. Жохово**

**План границ зоны с особыми условиями использования территорий**

Согласовано: И.о. директора МУП ЖКХ «ПКК Собинского района

Владимир С.В.  
Собинского района Владимирской области  
Муниципальное унитарное предприятие



Условные обозначения:

□ - граница зоны с особыми условиями использования территории

● 1 - номер характерной точки

— - граница кадастрового квартала

25.0 м - расстояние от объекта до границы зоны санитарной охраны (метр)

Масштаб 1:1000

Кадастровый инженер  
33-16-458



И.С. Аксенов 10.11.2021 г.

## КАРТА (ПЛАН)

**Зоны с особыми условиями использования территорий –  
зоны санитарной охраны действующей водозаборной скважины МУП ЖКХ «ПКК  
Собинского района» № 3496/270 второго пояса, расположенной  
по адресу: Владимирская область, Собинский район, д. Жохово  
(наименование объекта)**

## Титульный лист

1. Сведения о заказчике землеустроительных работ:

О физическом лице: -

Фамилия, имя, отчество (отчество указывается при наличии) -

О юридическом лице, органе государственной власти, органе местного самоуправления:

Полное наименование: **Муниципальное унитарное предприятие**

**жилищно-коммунального хозяйства «Производственная коммунальная компания  
Собинского района»**

Страна регистрации (инкорпорации) (указывается в отношении иностранного  
юридического лица) \_\_\_\_\_

Фамилия и инициалы уполномоченного представителя, его должность,  
реквизиты доверенности (если представитель действует по доверенности)

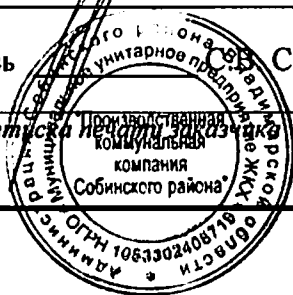
**Серов Сергей Владимирович – И.о. директора МУП ЖКХ «ПКК Собинского района»**

Подпись

Серов

Дата «10» 11 2021 г.

Место для отписки и печати заказчика



## 2. Сведения об исполнителе землеустроительных работ:

Об индивидуальном предпринимателе:

ОГРНИП 321332800003119

Фамилия, имя, отчество - Аксенов Илья Сергеевич  
(отчество указывается при наличии)Идентификационный номер налогоплательщика ИНН 332301373896Контактный телефон и почтовый адрес тел. 89056128760  
600000, Владимир, ул. Гагарина, д.13, оф.330, эл.почта: iita@mail.ruНомер квалификационного аттестата кадастрового инженера (если исполнителем является кадастровый инженер) 33-16-458

О юридическом лице:

Полное наименование: -

Основной государственный регистрационный номер -;

ИНН -

Контактный телефон и юр. адрес: -

Фамилия и инициалы уполномоченного представителя юридического лица, его должность, реквизиты доверенности (если представитель действует по доверенности) -

Сведения о кадастровом инженере 33-16-458

Подпись



И.С. Аксенов

Дата «10» 11 2021 г.

Место для печати лица, составившего карту (план) зоны с особыми условиями использования территорий

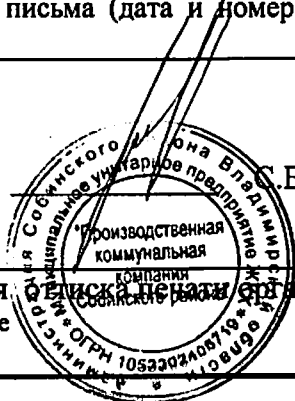
## 3. Сведения о согласовании карты (плана) зоны с особыми условиями использования территорий

Полное наименование органа (организации), с которым осуществляется согласование, фамилия и инициалы уполномоченного лица, его должность:

**Муниципальное унитарное предприятие жилищно-коммунального хозяйства «Производственная коммунальная компания Собинского района» - Серов Сергей Владимирович, Исполняющий обязанности директора МУП ЖКХ «ПКК Собинского района»**

Реквизиты письма (дата и номер, если согласование оформлено в виде письма)

Подпись



С.В. Серов

Дата «10» 11 2021 г.

Место для печати органа (организации), с которым осуществляется согласование

4. Информация о передаче карты (плана) зоны с особыми условиями использования территории в государственный фонд данных, полученных в результате проведения землеустройства:

Регистрационный N \_\_\_\_\_

Дата передачи "\_\_\_" \_\_\_\_\_ 2021 г.

Собинский отдел Управления Росреестра по Владимирской области

(наименование органа (организации), осуществляющего хранение  
землеустроительной документации)

## КАРТА (ПЛАН)

**Зоны с особыми условиями использования территорий –  
зоны санитарной охраны действующей водозаборной скважины МУП ЖКХ «ПКК  
Собинского района» № 3496/270 второго пояса, расположенной  
по адресу: Владимирская область, Собинский район, д. Жохово  
( наименование объекта)**

N п/п	Содержание	Номера листов
1	2	3
1.	Основания для проведения землеустроительных работ и исходные данные	4
2.	Сведения об объекте зоны с особыми условиями использования территорий	5
3.	Сведения о местоположении границ зоны с особыми условиями использования территорий	6
4.	План границ зоны с особыми условиями использования территорий	9
5.	Приложение	

## КАРТА (ПЛАН)

**Зоны с особыми условиями использования территорий –  
зоны санитарной охраны действующей водозаборной скважины МУП ЖКХ «ПКК  
Собинского района» № 3496/270 второго пояса, расположенной  
по адресу: Владимирская область, Собинский район, д. Жохово  
( наименование объекта )**

Основания для проведения землеустроительных работ и исходные данные

## Перечень документов

N п/п	Наименование и реквизиты документа	Сведения об органе (организации), подготовившем или принявшем документ
1	2	3
1	Проект зоны санитарной охраны водозаборной скважины №3496/270 МУП ЖКХ «ПКК Собинского района» (Собинский р-н, д. Жохово)	ИП Гуленков Д.Д 20.04.2021г
2	Санитарно-эпидемиологическое заключение №33.ВЛ.15.000.Т.000010.06.21 от 10.06.2021г	Федеральная служба по надзору в сфере защиты прав потребителей и благополучия человека
3	Экспертное заключение №1019 от 11.05.2021г.	Федеральное бюджетное учреждение здравоохранения «Центр гигиены и эпидемиологии в Владимирской области»
4	Ортофотопланы М 1:2 000, 2009г.	ООО «Научно-производственное аэрогеодезическое предприятие «Меридиан +»



## КАРТА (ПЛАН)

**Зоны с особыми условиями использования территорий –  
зоны санитарной охраны действующей водозаборной скважины МУП ЖКХ «ПКК  
Собинского района» № 3496/270 второго пояса, расположенной  
по адресу: Владимирская область, Собинский район, д. Жохово  
( наименование объекта)**

## Сведения зоны с особыми условиями использования территорий

N п/п	Характеристики зоны с особыми условиями использования территорий	Описание характеристик
1	2	3
1.	Местоположение зоны с особыми условиями использования территорий	Владимирская область, Собинский район, д. Жохово
2.	Площадь зоны с особыми условиями использования территорий +/- величина погрешности определения площади (P +/- Дельта P)	1943 кв.м. +/- 386 кв.м.
3.	Иные характеристики зоны с особыми условиями использования территорий	<p><b><u>зона санитарной охраны действующей водозаборной скважины №3496/270 второго пояса</u></b>  <b>Запрещается:</b>  - закачка отработанных вод в подземные горизонты, подземное складирование токсичных отходов, которые могут привести к химическому загрязнению водоносного горизонта;  - размещение складов горюче-смазочных материалов, ядохимикатов и других объектов, обуславливающих опасность химического загрязнения подземных вод;  - размещение кладбищ, скотомогильников, полей ассенизации, навозохранилищ, силосных траншей, а также других сельскохозяйственных объектов, обуславливающих опасность микробного загрязнения подземных вод,  - размещение свалок бытового мусора.</p> <p><b>предусмотреть:</b>  - проводить регулирование любого нового строительства, а также бурение новых скважин;  - своевременно выполнять мероприятия по санитарному благоустройству территории;  - бурение новых скважин и новое строительство, связанное с нарушением почвенного покрова, производить при обязательном согласовании с центром государственного санитарно-эпидемиологического контроля.</p> <p>ЗСО действующей водозаборной скважины №3496/270 второго пояса проходит на расстоянии 25,0м от источника водозабора.</p>



## КАРТА (ПЛАН)

**Зоны с особыми условиями использования территорий –  
зоны санитарной охраны действующей водозаборной скважины МУП ЖКХ «ПКК  
Собинского района» № 3496/270 второго пояса, расположенной  
по адресу: Владимирская область, Собинский район, д. Жохово  
(наименование объекта)**

Сведения о местоположении границ зоны с особыми условиями использования территорий

3. Сведения о частях границ зоны с особыми условиями использования территорий

Обозначение части границ		Описание прохождения части границ
от точки	до точки	
1	2	3
-	-	-

КАРТА (ПЛАН)

Зоны с особыми условиями использования территорий –  
зоны санитарной охраны действующей водозаборной скважины МУП ЖКХ «ПКК Собинского района» № 3496/270  
второго пояса, расположенной по адресу: Владимирская область, Собинский район, д. Жохово

План границ зоны с особыми условиями использования территорий

Согласовано: И.о. директора МУП ЖКХ «ПКК Собинского района



Серов С.В.



Условные обозначения:

□ - граница зоны с особыми условиями использования территории

• 1 - номер характерной точки

— - граница кадастрового квартала

R – 37.0 м. - радиус зоны санитарной охраны (метр)

Масштаб 1:1000

Кадастровый инженер  
33-16-458



И.С. Аксенов  
10.11.2021 г.

## КАРТА (ПЛАН)

**Зоны с особыми условиями использования территорий –  
зоны санитарной охраны действующей водозаборной скважины МУП ЖКХ «ПКК  
Собинского района» № 3496/270 третьего пояса, расположенной  
по адресу: Владимирская область, Собинский район, д. Жохово**  
(наименование объекта)

## Титульный лист

1. Сведения о заказчике землеустроительных работ:

О физическом лице: -

Фамилия, имя, отчество (отчество указывается при наличии) -

О юридическом лице, органе государственной власти, органе местного самоуправления:

Полное наименование: **Муниципальное унитарное предприятие**

**жилищно-коммунального хозяйства «Производственная коммунальная компания  
Собинского района»**

Страна регистрации (инкорпорации) (указывается в отношении иностранного  
юридического лица) \_\_\_\_\_

Фамилия и инициалы уполномоченного представителя, его должность,  
реквизиты доверенности (если представитель действует по доверенности)


**Серов Сергей Владимирович – И.о. директора МУП ЖКХ «ПКК Собинского района»**

Подпись

Серов

Дата «10» 11 2021 г.

Место для отписки



## 2. Сведения об исполнителе землеустроительных работ:

Об индивидуальном предпринимателе:

ОГРНИП 321332800003119

Фамилия, имя, отчество - Аксенов Илья Сергеевич  
(отчество указывается при наличии)Идентификационный номер налогоплательщика ИНН 332301373896Контактный телефон и почтовый адрес тел. 89056128760  
600000, Владимир, ул. Гагарина, д.13, оф.330, эл.почта: iita@mail.ruНомер квалификационного аттестата кадастрового инженера (если исполнителем является кадастровый инженер) 33-16-458

О юридическом лице:

Полное наименование: -


Основной государственный регистрационный номер -;


ИНН -

Контактный телефон и юр. адрес: -

Фамилия и инициалы уполномоченного представителя юридического лица, его должность, реквизиты доверенности (если представитель действует по доверенности) -

Сведения о кадастровом инженере -

Подпись  И.С. Аксенов

 КВАЛИФИКАЦИОННЫЙ АТТЕСТАТ № 33-16-458

Дата «10» 11 2021 г.

Место для отрисовки печати лица, составившего карту (план) зоны с особыми условиями использования территорий

## 3. Сведения о согласовании карты (плана) зоны с особыми условиями использования территорий

Полное наименование органа (организации), с которым осуществляется согласование, фамилия и инициалы уполномоченного лица, его должность:

Муниципальное унитарное предприятие жилищно-коммунального хозяйства «Производственная коммунальная компания Собинского района» -  
Серов Сергей Владимирович, Исполняющий обязанности директора МУП ЖКХ «ПКК Собинского района»

Реквизиты письма (дата и номер, если согласование оформлено в виде письма)

Подпись  С.В. Серов

 Производственная коммунальная компания Собинского района

Дата «10» 11 2021 г.

Место для отрисовки печати органа (организации), с которым осуществляется согласование

## КАРТА (ПЛАН)

**Зоны с особыми условиями использования территорий –  
зоны санитарной охраны действующей водозаборной скважины МУП ЖКХ «ПКК  
Собинского района» № 3496/270 третьего пояса, расположенной  
по адресу: Владимирская область, Собинский район, д. Жохово  
(наименование объекта)**

Сведения о местоположении границ зоны с особыми условиями использования территорий

3. Сведения о частях границ зоны с особыми условиями использования территорий

Обозначение части границ		Описание прохождения части границ
от точки	до точки	
1	2	3
-	-	-

4. Информация о передаче карты (плана) зоны с особыми условиями использования территории в государственный фонд данных, полученных в результате проведения землеустройства:

Регистрационный N \_\_\_\_\_

Дата передачи "\_\_\_" \_\_\_\_\_. 2021 г.

Собинский отдел Управления Росреестра по Владимирской области

(наименование органа (организации), осуществляющего хранение  
землеустроительной документации)



## КАРТА (ПЛАН)

**Зоны с особыми условиями использования территорий –  
зоны санитарной охраны действующей водозаборной скважины МУП ЖКХ «ПКК  
Собинского района» № 3496/270 третьего пояса, расположенной  
по адресу: Владимирская область, Собинский район, д. Жохово  
(наименование объекта)**

N п/п	Содержание	Номера листов
1	2	3
1.	Основания для проведения землеустроительных работ и исходные данные	4
2.	Сведения об объекте зоны с особыми условиями использования территорий	5
3.	Сведения о местоположении границ зоны с особыми условиями использования территорий	6
4.	План границ зоны с особыми условиями использования территорий	9
5.	Приложение	

## КАРТА (ПЛАН)

**Зоны с особыми условиями использования территорий –  
зоны санитарной охраны действующей водозаборной скважины МУП ЖКХ «ПКК  
Собинского района» № 3496/270 третьего пояса, расположенной  
по адресу: Владимирская область, Собинский район, д. Жохово  
(наименование объекта)**

Основания для проведения землеустроительных работ и исходные данные

## Перечень документов

N п/п	Наименование и реквизиты документа	Сведения об органе (организации), подготовившем или принявшем документ
1	2	3
1	Проект зоны санитарной охраны водозаборной скважины №3496/270 МУП ЖКХ «ПКК Собинского района» (Собинский р-н, д. Жохово)	ИП Гуленков Д.Д 20.04.2021г
2	Санитарно-эпидемиологическое заключение №33.ВЛ.15.000.Т.000010.06.21 от 10.06.2021г	Федеральная служба по надзору в сфере защиты прав потребителей и благополучия человека
3	Экспертное заключение №1019 от 11.05.2021г.	Федеральное бюджетное учреждение здравоохранения «Центр гигиены и эпидемиологии в Владимирской области»
4	Ортофотопланы М 1:2 000 2009г.	ООО «Научно-производственное аэрогеодезическое предприятие «Меридиан +»

## КАРТА (ПЛАН)

**Зоны с особыми условиями использования территорий –  
зоны санитарной охраны действующей водозаборной скважины МУП ЖКХ «ПКК  
Собинского района» № 3496/270 третьего пояса, расположенной  
по адресу: Владимирская область, Собинский район, д. Жохово  
(наименование объекта)**

## Сведения зоны с особыми условиями использования территорий

N п/п	Характеристики зоны с особыми условиями использования территорий	Описание характеристик
1	2	3
1.	Местоположение зоны с особыми условиями использования территорий	Владимирская область, Собинский район, д. Жохово
2.	Площадь зоны с особыми условиями использования территорий +/- величина погрешности определения площади (P +/- Дельта P)	91284 кв.м. +/- 2644 кв.м.
3.	Иные характеристики зоны с особыми условиями использования территорий	<p><b><u>зона санитарной охраны действующей водозаборной скважины №3496/270 третьего пояса</u></b>  <b>Запрещается:</b>  - закачка отработанных вод в подземные горизонты, подземное складирование токсичных отходов, которые могут привести к химическому загрязнению водоносного горизонта;  - размещение складов горюче-смазочных материалов, ядохимикатов и других объектов, обуславливающих опасность химического загрязнения подземных вод;  - размещение кладбищ, скотомогильников, полей ассенизации, навозохранилищ, силосных траншей, а также других сельскохозяйственных объектов, обуславливающих опасность микробного загрязнения подземных вод,  - размещение свалок бытового мусора.</p> <p><b>предусмотреть:</b>  - проводить регулирование любого нового строительства, а также бурение новых скважин;  - своевременно выполнять мероприятия по санитарному благоустройству территории;  - бурение новых скважин и новое строительство, связанное с нарушением почвенного покрова, производить при обязательном согласовании с центром государственного санитарно-эпидемиологического контроля.  ЗСО действующей водозаборной скважины №3496/270 третьего пояса проходит на расстоянии 171,0м от источника водозабора.</p>

## КАРТА (ПЛАН)

**Зоны с особыми условиями использования территорий –  
зоны санитарной охраны действующей водозаборной скважины МУП ЖКХ «ЛКК  
Собинского района» № 3496/270 третьего пояса, расположенной  
по адресу: Владимирская область, Собинский район, д. Жохово  
( наименование объекта)**

Сведения о местоположении границ зоны с особыми условиями использования территорий

1. Система координат: МСК-33, зона I

2. Сведения о характерных точках границ зоны с особыми условиями использования территорий

Обозначение характерных точек границ	Координаты, м		Метод определения координат и средняя квадратическая погрешность положения характерной точки (M t), м	Описание закрепле- ния точки
	X	Y		
1	2	3	4	5
1	163109,90	186765,19	Аналитический 2.5	-
2	163108,41	186797,02	Аналитический 2.5	-
3	163101,05	186828,03	Аналитический 2.5	-
4	163088,05	186857,12	Аналитический 2.5	-
5	163069,89	186883,31	Аналитический 2.5	-
6	163047,18	186905,67	Аналитический 2.5	-
7	163020,72	186923,42	Аналитический 2.5	-
8	162991,42	186935,96	Аналитический 2.5	-
9	162939,08	186944,16	Аналитический 2.5	-
10	162907,36	186941,20	Аналитический 2.5	-
11	162876,73	186932,39	Аналитический 2.5	-
12	162848,27	186918,06	Аналитический 2.5	-
13	162822,96	186898,69	Аналитический 2.5	-
14	162801,69	186874,96	Аналитический 2.5	-
15	162785,18	186847,70	Аналитический 2.5	-
16	162774,03	186817,85	Аналитический 2.5	-
17	162768,60	186786,45	Аналитический 2.5	-
18	162769,10	186754,59	Аналитический 2.5	-
19	162775,50	186723,37	Аналитический 2.5	-
20	162787,58	186693,88	Аналитический 2.5	-
21	162804,92	186667,14	Аналитический 2.5	-
22	162826,92	186644,09	Аналитический 2.5	-
23	162852,82	186625,52	Аналитический 2.5	-
24	162881,71	186612,08	Аналитический 2.5	-
25	162912,60	186604,23	Аналитический 2.5	-
26	162944,40	186602,25	Аналитический 2.5	-
27	162976,02	186606,20	Аналитический 2.5	-
28	163006,36	186615,96	Аналитический 2.5	-
29	163034,36	186631,17	Аналитический 2.5	-
30	163059,06	186651,31	Аналитический 2.5	-
31	163079,58	186675,69	Аналитический 2.5	-
32	163095,23	186703,45	Аналитический 2.5	-
33	163105,45	186733,63	Аналитический 2.5	-
1	163109,90	186765,19	Аналитический 2.5	-

## КАРТА (ПЛАН)

**Зоны с особыми условиями использования территорий –  
зоны санитарной охраны действующей водозаборной скважины МУП ЖКХ «ПКК  
Собинского района» № 3496/270 третьего пояса, расположенной  
по адресу: Владимирская область, Собинский район, д. Жохово  
(наименование объекта)**

Сведения о местоположении границ зоны с особыми условиями использования территорий

3. Сведения о частях границ зоны с особыми условиями использования территорий

Обозначение части границ		Описание прохождения части границ
от точки	до точки	
1	2	3
-	-	-

## КАРТА (ПЛАН)

Зоны с особыми условиями использования территорий –  
 зоны санитарной охраны действующей водозаборной скважины МУП ЖКХ «ПКК Собинского района» № 3496/270  
 третьего пояса, расположенной по адресу: Владимирская область, Собинский район, д. Жохово

План границ зоны с особыми условиями использования территории

Согласовано: И.о. директора МУП ЖКХ «ПКК Собинского района» \_\_\_\_\_



Условные обозначения:

□ - граница зоны с особыми условиями использования территории

• 1 - номер характерной точки

— - граница кадастрового квартала

R – 171,0 м. - радиус зоны санитарной охраны (метр)

Масштаб 1:2500

Кадастровый инженер  
 33-16-458



И.С. Аксенов  
 10.11.2021 г.

## КАРТА (ПЛАН)

**Зоны с особыми условиями использования территорий –  
зоны санитарной охраны действующей водозаборной скважины МУП ЖКХ «ПКК  
Собинского района» № 3675/277 первого пояса (строгого режима), расположенной  
по адресу: Владимирская область, Собинский район, д. Цепелево**  
(наименование объекта)

## Титульный лист

1. Сведения об заказчике землеустроительных работ:

О физическом лице: -

Фамилия, имя, отчество (отчество указывается при наличии) -

О юридическом лице, органе государственной власти, органе местного самоуправления:

Полное наименование: **Муниципальное унитарное предприятие**

**жилищно-коммунального хозяйства «Производственная коммунальная компания  
Собинского района»**

Страна регистрации (инкорпорации) (указывается в отношении иностранного  
юридического лица) \_\_\_\_\_

Фамилия и инициалы уполномоченного представителя, его должность,  
реквизиты доверенности (если представитель действует по доверенности)

**Серов Сергей Владимирович – И.о. директора МУП ЖКХ «ПКК Собинского района»**

Подпись

Серов

Дата «10» // 2021 г.

Место для отписки печати заказчика



## 2. Сведения об исполнителе землеустроительных работ:

Об индивидуальном предпринимателе:

ОГРНИП 321332800003119

Фамилия, имя, отчество - Аксенов Илья Сергеевич  
(отчество указывается при наличии)Идентификационный номер налогоплательщика ИНН 332301373896Контактный телефон и почтовый адрес тел. 89056128760  
600000, Владимир, ул. Гагарина, д.13, оф.330, эл.почта: iita@mail.ruНомер квалификационного аттестата кадастрового инженера (если исполнителем является кадастровый инженер) 33-16-458

О юридическом лице:

Полное наименование: -

Основной государственный регистрационный номер -;

ИНН -

Контактный телефон и юр. адрес: -

Фамилия и инициалы уполномоченного представителя юридического лица, его должность, реквизиты доверенности (если представитель действует по доверенности) -

Сведения о кадастровом инженере -

Подпись



И.С. Аксенов

Дата «10» 11 2021 г.

Место для отриски печати лица, составившего карту (план) зоны с особыми условиями использования территорий

## 3. Сведения о согласовании карты (плана) зоны с особыми условиями использования территорий

Полное наименование органа (организации), с которым осуществляется согласование, фамилия и инициалы уполномоченного лица, его должность:

Муниципальное унитарное предприятие жилищно-коммунального хозяйства  
«Производственная коммунальная компания Собинского района» -  
Серов Сергей Владимирович, Исполняющий обязанности директора МУП ЖКХ «ПКК Собинского района»

Реквизиты письма (дата и номер, если согласование оформлено в виде письма)

Подпись



Серов

Дата «10» 11 2021 г.

Место для отриски печати органа (организации), с которым осуществляется согласование



4. Информация о передаче карты (плана) зоны с особыми условиями использования территории в государственный фонд данных, полученных в результате проведения землеустройства:

Регистрационный N \_\_\_\_\_ - \_\_\_\_\_

Дата передачи " \_\_ " \_\_\_\_\_ . 2021 г.

Собинский отдел Управления Росреестра по Владимирской области

(наименование органа (организации), осуществляющего хранение  
землеустроительной документации)

## КАРТА (ПЛАН)

**Зоны с особыми условиями использования территорий –  
зоны санитарной охраны действующей водозаборной скважины МУП ЖКХ «ПКК  
Собинского района» № 3675/277 первого пояса (строгого режима), расположенной  
по адресу: Владимирская область, Собинский район, д. Цепелево  
(наименование объекта)**

N п/п	Содержание	Номера листов
1	2	3
1.	Основания для проведения землеустроительных работ и исходные данные	4
2.	Сведения об объекте зоны с особыми условиями использования территорий	5
3.	Сведения о местоположении границ зоны с особыми условиями использования территорий	6
4.	План границ зоны с особыми условиями использования территорий	9
5.	Приложение	

## КАРТА (ПЛАН)

**Зоны с особыми условиями использования территорий –  
зоны санитарной охраны действующей водозаборной скважины МУП ЖКХ «ПКК  
Собинского района» № 3675/277 первого пояса (строгого режима), расположенной  
по адресу: Владимирская область, Собинский район, д. Цепелево  
( наименование объекта)**

Основания для проведения землеустроительных работ и исходные данные

## Перечень документов

N п/п	Наименование и реквизиты документа	Сведения об органе (организации), подготовившем или принявшем документ
1	2	3
1	Проект зоны санитарной охраны водозаборной скважины №3675/277 МУП ЖКХ «ПКК Собинского района» (Собинский р-н, д. Цепелево)	ИП Гуленков Д.Д 20.04.2021г
2	Санитарно-эпидемиологическое заключение №33.ВЛ.15.000.Т.000013.06.21 от 10.06.2021г	Федеральная служба по надзору в сфере защиты прав потребителей и благополучия человека
3	Экспертное заключение №1048 от 13.05.2021г.	Федеральное бюджетное учреждение здравоохранения «Центр гигиены и эпидемиологии в Владимирской области»
4	Ортофотопланы М 1:2 000 2009г.	ООО «Научно- производственное аэрогеодезическое предприятие «Меридиан +»

## КАРТА (ПЛАН)

**Зоны с особыми условиями использования территорий –  
зоны санитарной охраны действующей водозаборной скважины МУП ЖКХ «ПКК  
Собинского района» № 3675/277 первого пояса (строгого режима), расположенной  
по адресу: Владимирская область, Собинский район, д. Цепелево  
( наименование объекта)**

## Сведения зоны с особыми условиями использования территорий

N п/п	Характеристики зоны с особыми условиями использования территорий	Описание характеристик
1	2	3
1.	Местоположение зоны с особыми условиями использования территорий	Владимирская область, Собинский район, д. Цепелево
2.	Площадь зоны с особыми условиями использования территорий +/- величина погрешности определения площади (Р +/- Дельта Р)	3600 кв.м. +/- 525 кв.м.
3.	Иные характеристики зоны с особыми условиями использования территорий	<p><b><u>зона санитарной охраны действующей водозаборной скважины №3675/277 первого пояса (строгого режима)</u></b> запрещается:</p> <ul style="list-style-type: none"> <li>- все виды строительства, не имеющие непосредственного отношения к эксплуатации, расширению, реконструкции водозаборных сооружений, в том числе прокладка трубопроводов различного назначения;</li> <li>- размещение жилых и хозяйственно-бытовых зданий, нахождение посторонних лиц;</li> <li>- применение ядохимикатов и удобрений.</li> </ul> <p><b>предусмотреть:</b></p> <ul style="list-style-type: none"> <li>- территория должна быть спланирована для отвода поверхностного стока за ее пределы, озеленена, огорожена и обеспечена охраной, дорожки к сооружениям должны иметь твердое покрытие;</li> <li>- завести журнал для фиксации времени и значений замеров уровня воды в скважине и фактических водоотборов;</li> <li>- журнал для отметок всех замеченных недостатков, мерах и сроках их устранения, а также технического обслуживания и ремонта насосного оборудования;</li> <li>- водозабор должен быть оборудован аппаратурой для систематического контроля соответствия фактического дебита, уровней воды и отбора проб воды.</li> </ul> <p>ЗСО действующей водозаборной скважины 3675/277 первого пояса (строгого режима) проходит по границе земельного участка с кадастровым номером 33:12:011346:405, размером 60х60 м., минимальный радиус для скважины 25 м.</p>

**КАРТА (ПЛАН)**

**Зоны с особыми условиями использования территорий –  
зоны санитарной охраны действующей водозаборной скважины МУП ЖКХ «ПСК  
Собинского района» № 3675/277 первого пояса (строгого режима), расположенной  
по адресу: Владимирская область, Собинский район, д. Цепелево  
( наименование объекта)**

Сведения о местоположении границ зоны с особыми условиями использования территорий

1. Система координат: МСК-33, зона I

2. Сведения о характерных точках границ зоны с особыми условиями использования территорий

Обозначение характерных точек границ	Координаты, м		Метод определения координат и средняя квадратическая погрешность положения характерной точки (M t), м	Описание закрепле- ния точки
	X	Y		
1	2	3	4	5
1	164312,65	188432,48	Аналитический 2.5	-
2	164252,93	188438,28	Аналитический 2.5	-
3	164247,13	188378,56	Аналитический 2.5	-
4	164306,85	188372,76	Аналитический 2.5	-
1	164312,65	188432,48	Аналитический 2.5	-

## КАРТА (ПЛАН)

**Зоны с особыми условиями использования территорий –  
зоны санитарной охраны действующей водозаборной скважины МУП ЖКХ «ПКК  
Собинского района» № 3675/277 первого пояса (строгого режима), расположенной  
по адресу: Владимирская область, Собинский район, д. Цепелево  
( наименование объекта)**

Сведения о местоположении границ зоны с особыми условиями использования территорий

3. Сведения о частях границ зоны с особыми условиями использования территорий


Обозначение части границ		Описание прохождения части границ
от точки	до точки	
1	2	3
-	-	-

КАРТА (ПЛАН)




Зоны с особыми условиями использования территорий –  
зоны санитарной охраны действующей водозаборной скважины МУП ЖКХ «ПКК Собинского района» № 3675/277  
первого пояса (строгого режима), расположенной по адресу: Владимирская область, Собинский район, д. Цепелево

План границ зоны с особыми условиями использования территории

Согласовано: И.о. директора МУП ЖКХ «ПКК Собинского района



Условные обозначения:

-  - граница зоны с особыми условиями использования территории
-  1 - номер характерной точки
-  - граница кадастрового квартала
- 25.0 м - расстояние от объекта до границы зоны санитарной охраны (метр)

Масштаб 1:1500

Кадастровый инженер  
33-16-458



И.С. Аксенов 10.11.2021 г.

## КАРТА (ПЛАН)

**Зоны с особыми условиями использования территорий –  
зоны санитарной охраны действующей водозаборной скважины МУП ЖКХ «ПКК  
Собинского района» № 3675/277 второго пояса, расположенной  
по адресу: Владимирская область, Собинский район, д. Цепелево  
( наименование объекта)**

## Титульный лист

1. Сведения о заказчике землеустроительных работ:

О физическом лице: -

Фамилия, имя, отчество (отчество указывается при наличии) -

О юридическом лице, органе государственной власти, органе местного самоуправления:

Полное наименование: **Муниципальное унитарное предприятие  
жилищно-коммунального хозяйства «Производственная коммунальная компания  
Собинского района»**

Страна регистрации (инкорпорации) (указывается в отношении иностранного  
юридического лица) \_\_\_\_\_

Фамилия и инициалы уполномоченного представителя, его должность,  
реквизиты доверенности (если представитель действует по доверенности)



**Серов Сергей Владимирович – И.о. директора МУП ЖКХ «ПКК Собинского района»**

Подпись  Серов

Дата «10» 11 2021 г.

Место для отрисовки плана



2. Сведения об исполнителе землеустроительных работ:	
Об индивидуальном предпринимателе: ОГРНИП 321332800003119	
Фамилия, имя, отчество - Аксенов Илья Сергеевич (отчество указывается при наличии) _____	
Идентификационный номер налогоплательщика <u>ИНН 332301373896</u> Контактный телефон и почтовый адрес <u>тел. 89056128760</u> <u>600000, Владимир, ул. Гагарина, д.13, оф.330, эл.почта: iita@mail.ru</u>	
Номер квалификационного аттестата кадастрового инженера (если исполнителем является кадастровый инженер) <u>33-16-458</u> О юридическом лице: Полное наименование: -	
Основной государственный регистрационный номер -; ИНН - Контактный телефон и юр. адрес: -	
Фамилия и инициалы уполномоченного представителя юридического лица, его должность, реквизиты доверенности (если представитель действует по доверенности) -	
Сведения о кадастровом инженере <u>33-16-458</u>	
Подпись  И.С. Аксенов	Дата « <u>10</u> » <u>11</u> <u>2021</u> г.
Место для отрисовки печати лица, составившего карту (план) зоны с особыми условиями использования территорий	
3. Сведения о согласовании карты (плана) зоны с особыми условиями использования территорий Полное наименование органа (организации), с которым осуществляется согласование, фамилия и инициалы уполномоченного лица, его должность: <b>Муниципальное унитарное предприятие жилищно-коммунального хозяйства «Производственная коммунальная компания Собинского района» - Серов Сергей Владимирович, Исполняющий обязанности директора МУП ЖКХ «ПКК Собинского района»</b>	
Реквизиты письма (дата и номер, если согласование оформлено в виде письма)	
Подпись  В. Серов	Дата « <u>10</u> » <u>11</u> <u>2021</u> г.
Место для отрисовки печати органа (организации), с которым осуществляется согласование	

4. Информация о передаче карты (плана) зоны с особыми условиями использования территории в государственный фонд данных, полученных в результате проведения землеустройства:

Регистрационный N \_\_\_\_\_

Дата передачи "\_\_\_" \_\_\_\_\_. 2021 г.

Собинский отдел Управления Росреестра по Владимирской области

(наименование органа (организации), осуществляющего хранение  
землеустроительной документации)

## КАРТА (ПЛАН)

**Зоны с особыми условиями использования территорий –  
зоны санитарной охраны действующей водозаборной скважины МУП ЖКХ «ПКК  
Собинского района» № 3675/277 второго пояса, расположенной  
по адресу: Владимирская область, Собинский район, д. Цепелево  
( наименование объекта)**

<b>N п/п</b>	<b>Содержание</b>	<b>Номера листов</b>
1	2	3
1.	Основания для проведения землеустроительных работ и исходные данные	4
2.	Сведения об объекте зоны с особыми условиями использования территорий	5
3.	Сведения о местоположении границ зоны с особыми условиями использования территорий	6
4.	План границ зоны с особыми условиями использования территорий	9
5.	Приложение	

## КАРТА (ПЛАН)

**Зоны с особыми условиями использования территорий –  
зоны санитарной охраны действующей водозаборной скважины МУП ЖКХ «ПКК  
Собинского района» № 3675/277 второго пояса, расположенной  
по адресу: Владимирская область, Собинский район, д. Цепелево  
( наименование объекта)**

Основания для проведения землеустроительных работ и исходные данные

## Перечень документов

N п/п	Наименование и реквизиты документа	Сведения об органе (организации), подготовившем или принявшем документ
1	2	3
1	Проект зоны санитарной охраны водозаборной скважины №3675/277 МУП ЖКХ «ПКК Собинского района» (Собинский р-н, д. Цепелево)	ИП Гуленков Д.Д 20.04.2021г
2	Санитарно-эпидемиологическое заключение №33.ВЛ.15.000.Т.000013.06.21 от 10.06.2021г	Федеральная служба по надзору в сфере защиты прав потребителей и благополучия человека
3	Экспертное заключение №1048 от 13.05.2021г.	Федеральное бюджетное учреждение здравоохранения «Центр гигиены и эпидемиологии в Владимирской области»
4	Ортофотопланы М 1:2 000, 2009г.	ООО «Научно-производственное аэрогеодезическое предприятие «Меридиан +»

## КАРТА (ПЛАН)

**Зоны с особыми условиями использования территорий –  
зоны санитарной охраны действующей 3675/ 277 второго пояса, расположенной  
по адресу: Владимирская область, Собинский район, д. Цепелево  
(наименование объекта)**

## Сведения зоны с особыми условиями использования территорий

N п/п	Характеристики зоны с особыми условиями использования территорий	Описание характеристик
1	2	3
1.	Местоположение зоны с особыми условиями использования территорий	Владимирская область, Собинский район, д. Цепелево
2.	Площадь зоны с особыми условиями использования территорий +/- величина погрешности определения площади (Р +/- Дельта Р)	2100 кв.м. +/- 401 кв.м.
3.	Иные характеристики зоны с особыми условиями использования территорий	<p><b><u>зона санитарной охраны действующей водозаборной скважины №3675/277 второго пояса</u></b>  <b>Запрещается:</b>  - закачка отработанных вод в подземные горизонты, подземное складирование токсичных отходов, которые могут привести к химическому загрязнению водоносного горизонта;  - размещение складов горюче-смазочных материалов, ядохимикатов и других объектов, обуславливающих опасность химического загрязнения подземных вод;  - размещение кладбищ, скотомогильников, полей ассенизации, навозохранилищ, силосных траншей, а также других сельскохозяйственных объектов, обуславливающих опасность микробного загрязнения подземных вод,  - размещение свалок бытового мусора.</p> <p><b>предусмотреть:</b>  - проводить регулирование любого нового строительства, а также бурение новых скважин;  - своевременно выполнять мероприятия по санитарному благоустройству территории;  - бурение новых скважин и новое строительство, связанное с нарушением почвенного покрова, производить при обязательном согласовании с центром государственного санитарно-эпидемиологического контроля.</p> <p>ЗСО действующей водозаборной скважины №3675/277 второго пояса проходит на расстоянии 26,0м от источника водозабора.</p>



## КАРТА (ПЛАН)

**Зоны с особыми условиями использования территорий –  
зоны санитарной охраны действующей водозаборной скважины МУП ЖКХ «ПКК  
Собинского района» № 3675/277 второго пояса, расположенной  
по адресу: Владимирская область, Собинский район, д. Цепелево  
(наименование объекта)**

Сведения о местоположении границ зоны с особыми условиями использования территорий

3. Сведения о частях границ зоны с особыми условиями использования территорий

Обозначение части границ		Описание прохождения части границ
от точки	до точки	
1	2	3
-	-	-

**КАРТА (ПЛАН)**

**Зоны с особыми условиями использования территорий –  
зоны санитарной охраны действующей водозаборной скважины МУП ЖКХ «ПКК Собинского района» № 3675/277  
второго пояса, расположенной по адресу: Владимирская область, Собинский район, д. Щепелево**

План границ зоны с особыми условиями использования территорий

Согласовано: И.о. директора МУП ЖКХ «ПКК Собинского района



Условные обозначения:



- граница зоны с особыми условиями использования территории

o 1 - номер характерной точки

— граница кадастрового квартала

R – 37.0 м. - радиус зоны санитарной охраны (метр)

Масштаб 1:1200

Кадастровый инженер  
33-16-458



И.С. Аксенов  
10.11.2021 г.



## КАРТА (ПЛАН)

**Зоны с особыми условиями использования территорий –  
зоны санитарной охраны действующей водозаборной скважины МУП ЖКХ «ПКК  
Собинского района» № 3675/277 третьего пояса, расположенной  
по адресу: Владимирская область, Собинский район, д. Цепелево  
(наименование объекта)**

## Титульный лист

1. Сведения о заказчике землеустроительных работ:

О физическом лице: -

Фамилия, имя, отчество (отчество указывается при наличии) -

О юридическом лице, органе государственной власти, органе местного самоуправления:

Полное наименование: **Муниципальное унитарное предприятие  
жилищно-коммунального хозяйства «Производственная коммунальная компания  
Собинского района»**

Страна регистрации (инкорпорации) (указывается в отношении иностранного  
юридического лица) \_\_\_\_\_

Фамилия и инициалы уполномоченного представителя, его должность,  
реквизиты доверенности (если представитель действует по доверенности)

**Серов Сергей Владимирович – И.о. директора МУП ЖКХ «ПКК Собинского района»**

Подпись  С.В. Серов

Дата «10» «11» 2021 г.

Место для отправки печати заказчика



## 2. Сведения об исполнителе землеустроительных работ:

Об индивидуальном предпринимателе:

ОГРНИП 321332800003119

Фамилия, имя, отчество - Аксенов Илья Сергеевич  
(отчество указывается при наличии) \_\_\_\_\_Идентификационный номер налогоплательщика ИНН 332301373896Контактный телефон и почтовый адрес тел. 89056128760  
600000, Владимир, ул. Гагарина, д.13, оф.330, эл.почта: iita@mail.ruНомер квалификационного аттестата кадастрового инженера (если исполнителем является кадастровый инженер) 33-16-458

О юридическом лице:

Полное наименование: -

Основной государственный регистрационный номер -;

ИНН -

Контактный телефон и юр. адрес: -

Фамилия и инициалы уполномоченного представителя юридического лица, его должность, реквизиты доверенности (если представитель действует по доверенности) -

Сведения о кадастровом инженере 33-16-458

Подпись



И.С. Аксенов

Дата «10» «11» 2021 г.

Место для оттиска печати лица, составившего карту (план) зоны с особыми условиями использования территорий

## 3. Сведения о согласовании карты (плана) зоны с особыми условиями использования территорий

Полное наименование органа (организации), с которым осуществляется согласование, фамилия и инициалы уполномоченного лица, его должность:

**Муниципальное унитарное предприятие жилищно-коммунального хозяйства «Производственная коммунальная компания Собинского района» - Серов Сергей Владимирович, Исполняющий обязанности директора МУП ЖКХ «ПКК Собинского района»**

Реквизиты письма (дата и номер, если согласование оформлено в виде письма)

Подпись



С.В. Серов

Дата «10» «11» 2021 г.

Место для оттиска печати органа (организации), с которым осуществляется согласование

4. Информация о передаче карты (плана) зоны с особыми условиями использования территории в государственный фонд данных, полученных в результате проведения землеустройства:

Регистрационный N \_\_\_\_\_ - \_\_\_\_\_

Дата передачи " \_\_\_\_ " \_\_\_\_\_ . 2021 г.

Собинский отдел Управления Росреестра по Владимирской области

(наименование органа (организации), осуществляющего хранение  
землеустроительной документации)

## КАРТА (ПЛАН)

**Зоны с особыми условиями использования территорий –  
зоны санитарной охраны действующей водозаборной скважины МУП ЖКХ «ПКК  
Собинского района» № 3675/277 третьего пояса, расположенной  
по адресу: Владимирская область, Собинский район, д. Цепелево  
( наименование объекта)**

N п/п	Содержание	Номера листов
1	2	3
1.	Основания для проведения землеустроительных работ и исходные данные	4
2.	Сведения об объекте зоны с особыми условиями использования территорий	5
3.	Сведения о местоположении границ зоны с особыми условиями использования территорий	6
4.	План границ зоны с особыми условиями использования территорий	9
5.	Приложение	

## КАРТА (ПЛАН)

**Зоны с особыми условиями использования территорий –  
зоны санитарной охраны действующей водозаборной скважины МУП ЖКХ «ПКК  
Собинского района» № 3675/277 третьего пояса, расположенной  
по адресу: Владимирская область, Собинский район, д. Цепелево  
( наименование объекта)**

Основания для проведения землеустроительных работ и исходные данные

## Перечень документов

N п/п	Наименование и реквизиты документа	Сведения об органе (организации), подготовившем или принявшем документ
1	2	3
1	Проект зоны санитарной охраны водозаборной скважины №3675/277 МУП ЖКХ «ПКК Собинского района» (Собинский р-н, д. Цепелево)	ИП Гуленков Д.Д 20.04.2021г
2	Санитарно-эпидемиологическое заключение №33.ВЛ.15.000.Т.000013.06.21 от 10.06.2021г	Федеральная служба по надзору в сфере защиты прав потребителей и благополучия человека
3	Экспертное заключение №1048 от 13.05.2021г.	Федеральное бюджетное учреждение здравоохранения «Центр гигиены и эпидемиологии в Владимирской области»
4	Ортофотопланы М 1:2 000 2009г.	ООО «Научно-производственное аэрогеодезическое предприятие «Меридиан +»

## КАРТА (ПЛАН)

**Зоны с особыми условиями использования территорий –  
зоны санитарной охраны действующей водозаборной скважины МУП ЖКХ «ПКК  
Собинского района» № 3675/277 третьего пояса, расположенной  
по адресу: Владимирская область, Собинский район, д. Цепелево  
(наименование объекта)**

## Сведения зоны с особыми условиями использования территорий

N п/п	Характеристики зоны с особыми условиями использования территорий	Описание характеристик
1	2	3
1.	Местоположение зоны с особыми условиями использования территорий	Владимирская область, Собинский район, д. Цепелево
2.	Площадь зоны с особыми условиями использования территорий +/- величина погрешности определения площади (P +/- Дельта P)	107237 кв.м. +/- 2865 кв.м.
3.	Иные характеристики зоны с особыми условиями использования территорий	<p><b><u>зона санитарной охраны действующей водозаборной скважины №3675/277 третьего пояса</u></b>  <b>Запрещается:</b>  - закачка отработанных вод в подземные горизонты, подземное складирование токсичных отходов, которые могут привести к химическому загрязнению водоносного горизонта;  - размещение складов горюче-смазочных материалов, ядохимикатов и других объектов, обуславливающих опасность химического загрязнения подземных вод;  - размещение кладбищ, скотомогильников, полей ассенизации, навозохранилищ, силосных траншей, а также других сельскохозяйственных объектов, обуславливающих опасность микробного загрязнения подземных вод,  - размещение свалок бытового мусора.</p> <p><b>предусмотреть:</b>  - проводить регулирование любого нового строительства, а также бурение новых скважин;  - своевременно выполнять мероприятия по санитарному благоустройству территории;  - бурение новых скважин и новое строительство, связанное с нарушением почвенного покрова, производить при обязательном согласовании с центром государственного санитарно-эпидемиологического контроля.</p> <p>ЗСО действующей водозаборной скважины №3675/277 третьего пояса проходит на расстоянии 185,0м от источника водозабора.</p>

## КАРТА (ПЛАН)

**Зоны с особыми условиями использования территорий –  
зоны санитарной охраны действующей водозаборной скважины МУП ЖКХ «ЛКК  
Собинского района» № 3675/277 третьего пояса, расположенной  
по адресу: Владимирская область, Собинский район, д. Цепелево  
(наименование объекта)**

Сведения о местоположении границ зоны с особыми условиями использования территорий

1. Система координат: МСК-33, зона 1

2. Сведения о характерных точках границ зоны с особыми условиями использования территорий

Обозначение характерных точек границ	Координаты, м		Метод определения координат и средняя квадратическая погрешность положения характерной точки (M t), м	Описание закрепле- ния точки
	X	Y		
1	2	3	4	5
1	164464,40	188408,07	Аналитический 2.5	-
2	164462,61	188431,00	Аналитический 2.5	-
3	164458,00	188453,53	Аналитический 2.5	-
4	164450,62	188475,33	Аналитический 2.5	-
5	164440,59	188496,02	Аналитический 2.5	-
6	164428,07	188515,32	Аналитический 2.5	-
7	164413,25	188532,92	Аналитический 2.5	-
8	164396,38	188548,53	Аналитический 2.5	-
9	164377,68	188561,95	Аналитический 2.5	-
10	164357,47	188572,93	Аналитический 2.5	-
11	164336,05	188581,31	Аналитический 2.5	-
12	164313,75	188586,97	Аналитический 2.5	-
13	164279,43	188590,20	Аналитический 2.5	-
14	164256,46	188588,76	Аналитический 2.5	-
15	164233,85	188584,50	Аналитический 2.5	-
16	164211,97	188577,45	Аналитический 2.5	-
17	164191,10	188567,74	Аналитический 2.5	-
18	164171,61	188555,53	Аналитический 2.5	-
19	164153,79	188540,99	Аналитический 2.5	-
20	164137,90	188524,35	Аналитический 2.5	-
21	164124,22	188505,86	Аналитический 2.5	-
22	164112,92	188485,83	Аналитический 2.5	-
23	164104,20	188464,53	Аналитический 2.5	-
24	164098,19	188442,34	Аналитический 2.5	-
25	164094,98	188419,56	Аналитический 2.5	-
26	164094,62	188396,55	Аналитический 2.5	-
27	164097,13	188373,70	Аналитический 2.5	-
28	164102,45	188351,31	Аналитический 2.5	-
29	164110,49	188329,77	Аналитический 2.5	-
30	164121,16	188309,38	Аналитический 2.5	-
31	164134,27	188290,48	Аналитический 2.5	-
32	164149,63	188273,36	Аналитический 2.5	-
33	164166,99	188258,27	Аналитический 2.5	-
34	164186,09	188245,45	Аналитический 2.5	-
35	164206,65	188235,11	Аналитический 2.5	-
36	164228,31	188227,40	Аналитический 2.5	-
37	164250,76	188222,42	Аналитический 2.5	-
38	164273,68	188220,27	Аналитический 2.5	-
39	164296,67	188220,99	Аналитический 2.5	-
40	164319,39	188224,55	Аналитический 2.5	-
41	164341,49	188230,91	Аналитический 2.5	-

42	164362,64	188239,95	Аналитический 2.5	-
43	164382,51	188251,56	Аналитический 2.5	-
44	164400,77	188265,55	Аналитический 2.5	-
45	164417,17	188281,68	Аналитический 2.5	-
46	164431,43	188299,73	Аналитический 2.5	-
47	164443,35	188319,41	Аналитический 2.5	-
48	164452,71	188340,41	Аналитический 2.5	-
49	164459,42	188362,43	Аналитический 2.5	-
50	164463,34	188385,10	Аналитический 2.5	-
1	164464,40	188408,07	Аналитический 2.5	-



## КАРТА (ПЛАН)

**Зоны с особыми условиями использования территорий –  
зоны санитарной охраны действующей водозаборной скважины МУП ЖКХ «ПКК  
Собинского района» № 3675/277 третьего пояса, расположенной  
по адресу: Владимирская область, Собинский район, д. Цепелево  
(наименование объекта)**

Сведения о местоположении границ зоны с особыми условиями использования территорий


3. Сведения о частях границ зоны с особыми условиями использования территорий

Обозначение части границ		Описание прохождения части границ
от точки	до точки	
1	2	3
-	-	-


**КАРТА (ПЛАН)**

**Зоны с особыми условиями использования территорий –  
зоны санитарной охраны действующей водозаборной скважины МУП ЖКХ «ПКК Собинского района» № 3675/277  
третьего пояса, расположенной по адресу: Владимирская область, Собинский район, д. Цепелево**

План границ зоны с особыми условиями использования территорий



Согласовано: И.о. директора МУП ЖКХ «ПКК Собинского района» \_\_\_\_\_



Условные обозначения:



- граница зоны с особыми условиями использования территории

o 1 - номер характерной точки

— граница кадастрового квартала

R – 37.0 м - радиус зоны санитарной охраны (метр)

Масштаб 1:3500



Кадастровый инженер  
33-16-458



И.С. Аксенов  
10.11.2021 г.

Режим зон санитарной охраны скважин № 306, 1627/118, 3496/270,  
3675/277 МУП ЖКХ «ПКК Собинского района»

**1. На территории первого пояса зон санитарной охраны (далее ЗСО) запрещается:**

1.1 все виды строительства, не имеющие непосредственного отношения к эксплуатации, расширению и реконструкции водозаборных или водопроводных сооружений;

1.2 озеленять территорию высокоствольными деревьями;

1.3 применение ядохимикатов и удобрений при уходе за зелеными насаждениями.

**2. На территории второго, третьего пояса ЗСО запрещается:**

2.1 производить подземное складирование твердых отходов;

2.2 производить разработку недр земли;

2.3 размещение складов горюче-смазочных материалов, ядохимикатов и минеральных удобрений и других объектов, обуславливающих опасность химического загрязнения подземных вод;

2.4 размещение кладбищ, скотомогильников, полей ассенизации, полей фильтрации, навозохранилищ, силосных траншей, животноводческих и птицеводческих предприятий и других объектов, обуславливающих опасность микробного загрязнения подземных вод;

2.5 применять ядохимикаты и удобрения при уходе за зелеными насаждениями.

**3. На территории первого пояса ЗСО необходимо предусмотреть следующие мероприятия:**

3.1 территория должна быть спланирована для отвода поверхностного стока за ее пределы, озеленена, ограждена и обеспечена охраной, дорожки к сооружениям должны иметь твердое покрытие;

3.2 после каждой чистки и ремонта оборудования скважины производить дезинфекцию водозаборных сооружений хлорсодержащими реагентами с последующей их промывкой;

3.3 следить за соответствием фактического водоотбора с проектным, предусмотренным при его проектировании и обосновании границ ЗСО (журнал учета воды);

3.4 производить микробиологические, физико-химические, радиологические анализы проб воды согласно рабочей программы производственного контроля;

3.5 поддерживать состояние водопроводных сооружений с учетом предотвращения возможности загрязнения питьевой воды через оголовки и устья скважин, люки и переливные трубы резервуаров и устройства заливки насосов.

**4. На территории второго, третьего пояса ЗСО необходимо предусмотреть следующие мероприятия:**

**4.1 выявление, тампонирование или восстановление всех старых, бездействующих, дефектных или неправильно эксплуатируемых скважин, представляющих опасность в части возможности загрязнения водоносных горизонтов;**

**4.2 бурение новых скважин и новое строительство, связанное с нарушением почвенного покрова, производится при обязательном согласовании с центром государственного санитарно-эпидемиологического надзора;**

**4.3 выгребные ямы эксплуатировать в соответствии с установленными правилами и регламентом, своевременно производить их очистку и текущий ремонт;**

**4.4 регулярно очищать территорию от стихийных свалок мусора.**

