



Министерство
природопользования и экологии
Владимирской области

МИНИСТЕРСТВО ПРИРОДОПОЛЬЗОВАНИЯ И ЭКОЛОГИИ
ВЛАДИМИРСКОЙ ОБЛАСТИ

ЗАРЕГИСТРИРОВАНО В РЕЕСТРЕ
20 г.
16 06 23

ПРИКАЗ № 80-Н
Номер государственной регистрации
№ 4172023-080

16 июля 2023 г.

№ 80-Н

*Об утверждении границ водоохранной
зоны и прибрежной защитной полосы
реки Секша*

В соответствии со статьями 5, 26 и 65 Водного Кодекса Российской Федерации, Правилами установления на местности границ водоохранных зон и границ прибрежных защитных полос водных объектов, утверждёнными постановлением Правительства Российской Федерации от 10 января 2009 года № 17, Правилами определения местоположения береговой линии (границы водного объекта), случаев и периодичности ее определения, утверждёнными постановлением Правительства Российской Федерации от 29 апреля 2016 года № 377, Положением о Министерстве природопользования и экологии Владимирской области, утвержденным постановлением Правительства Владимирской области от 16 февраля 2023 года № 80, **п р и к а з ы в а ю:**

1. Установить местоположение береговой линии (границы водного объекта), границы водоохранной зоны и границы прибрежной защитной полосы реки Секша на территории Владимирской области согласно приложению № 1 к настоящему приказу в соответствии с перечнем координат характерных точек береговой линии (границы водного объекта), границы водоохранной зоны и прибрежной защитной полосы согласно приложению № 2 к настоящему приказу.

2. Утвердить текстовые и графические описания границы водоохранной зоны и границы прибрежной защитной полосы реки Секша, включая перечни координат характерных точек границ, согласно приложениям № 3 и № 4 к настоящему приказу.

3. Ограничения хозяйственной и иной деятельности в границах водоохранной зоны и прибрежной защитной полосы установлены статьей 65 Водного кодекса Российской Федерации.

4. Отделу водных ресурсов и водопользования Министерства природопользования и экологии Владимирской области направить в Федеральное агентство водных ресурсов для внесения в государственный водный реестр в соответствии с Положением о ведении государственного водного реестра, утвержденным постановлением Правительства Российской Федерации

Федерации от 28 апреля 2007 года № 253 «О порядке ведения государственного водного реестра»:

- результаты работ по установлению местоположения береговой линии (границы водного объекта) и сведения о границах водоохранной зоны и прибрежной защитной полосы реки Секша;

- сведения о границах водоохранной зоны и прибрежной защитной полосы реки Секша.

5. Контроль за исполнением настоящего приказа возложить на заместителя Министра природопользования и экологии Владимирской области Ю.В. Самодурова.

6. Настоящий приказ вступает в силу со дня его официального опубликования.

Министр



Т.Л. Клименко

Приложение № 1
к приказу Министерства
природопользования и экологии
Владимирской области
от «16» июня 2023 г. № 80-И

ПЕРЕЧЕНЬ

водных объектов, в отношении которых устанавливаются границы
водоохранной зоны и прибрежной защитной полосы, местоположения
береговой линии (границы водного объекта)

№, п/п	Наименование водотока	Впадает		Местоположение
		Куда	С какого берега	
1	2	3	4	5
1	река Секша	река Тальша	правого	Камешковский муниципальный район Владимирской области



Приложение № 2
к приказу Министерства
природопользования и экологии
Владимирской области
от «16» июля 2023 г. № 80-И

Координаты характерных точек береговой линий (границы водного объекта) реки Секша

Береговая линия реки Секша
Система координат – МСК 33

Номер и координаты характерных точек береговой линии		
№ точки на картографическом материале	X, м	Y, м
1	229241,99	259075,55
2	229213,47	259063,6
3	229179,18	259053,58
4	229156,05	259045,88
5	229136,79	259042,02
6	229124,07	259045,88
7	229115,59	259054,74
8	229117,52	259072,08
9	229124,46	259083,64
10	229122,53	259093,66
11	229113,28	259102,14
12	229102,49	259105,22
13	229093,43	259103,68
14	229076,29	259098,09
15	229062,8	259096,36
16	229052,2	259099,63
17	229043,72	259107,92
18	229036,98	259121,21
19	229026,58	259134,12
20	229016,94	259146,84
21	229005,58	259160,81
22	228995,94	259168,9
23	228988,62	259170,06
24	228978,02	259165,43
25	228968,97	259164,08
26	228957,6	259172,37
27	228947,58	259187,59
28	228939,49	259199,73
29	228931,59	259205,31
30	228920,99	259205,31
31	228898,26	259198,96
32	228882,46	259194,14
33	228872,63	259195,3
34	228863	259198,38
35	228848,55	259194,91
36	228836,6	259193,18

Номер и координаты характерных точек береговой линии		
№ точки на картографическом материале	X, м	Y, м
37	228809,62	259196,07
38	228794,79	259197,8
39	228783,61	259199,15
40	228772,63	259198,38
41	228761,46	259195,68
42	228747,97	259193,56
43	228738,14	259189,9
44	228727,74	259192,21
45	228718,49	259199,34
46	228708,66	259200,69
47	228704,81	259191,25
48	228698,26	259176,99
49	228690,36	259169,09
50	228682,65	259167,74
51	228674,75	259176,8
52	228667,24	259186,24
53	228660,69	259188,74
54	228649,9	259184,89
55	228639,88	259173,91
56	228637,37	259155,99
57	228636,99	259141,73
58	228630,24	259128,24
59	228620,23	259116,3
60	228610,01	259113,41
61	228592,87	259113,79
62	228580,15	259113,79
63	228571,09	259108,21
64	228562,81	259096,74
65	228557,94	259089,81
66	228550,67	259090
67	228546,43	259103,68
68	228543,93	259118,71
69	228538,34	259128,15
70	228530,63	259133,16
71	228520,23	259132,19
72	228509,82	259127,19

Номер и координаты характерных точек береговой линии		
№ точки на картографическом материале	X, м	Y, м
73	228503,27	259129,69
74	228499,23	259139,13
75	228493,64	259147,99
76	228486,12	259153,97
77	228476,88	259155,32
78	228470,13	259156,47
79	228465,51	259160,52
80	228460,5	259173,04
81	228456,26	259179,79
82	228449,52	259182,68
83	228439,69	259178,44
84	228431,79	259170,54
85	228427,36	259160,33
86	228419,65	259152,62
87	228403,47	259146,26
88	228382,85	259139,13
89	228366,47	259137,59
90	228352,99	259137,01
91	228338,53	259137,59
92	228326,59	259137,78
93	228315,8	259137,59
94	228309,06	259142,02
95	228296,92	259157,44
96	228288,05	259170,34
97	228281,7	259181,33
98	228271,1	259190,38
99	228252,02	259205,89
100	228226,21	259224
101	228209,44	259234,79
102	228183,24	259248,86
103	228167,82	259262,73
104	228156,26	259279,69
105	228149,62	259292,93
106	228138,63	259308,93
107	228125,53	259320,29
108	228107,42	259328,96
109	228094,51	259339,18
110	228082,95	259349,77
111	228071,58	259359,79
112	228058,67	259366,73
113	228043,26	259369,96
114	228028,04	259376,7
115	228018,21	259379,59
116	228007,04	259375,93
117	227996,63	259365,91
118	227983,92	259350,3
119	227976,59	259345,29
120	227968,12	259343,94
121	227954,05	259348,38
122	227941,53	259352,61

Номер и координаты характерных точек береговой линии		
№ точки на картографическом материале	X, м	Y, м
123	227931,32	259353,77
124	227916,48	259364,56
125	227905,69	259373,23
126	227896,44	259386,53
127	227889,12	259394,43
128	227877,46	259398,28
129	227864,55	259395,2
130	227851,45	259394,04
131	227839,12	259403,29
132	227827,75	259415,81
133	227812,72	259424,29
134	227802,51	259427,57
135	227786,14	259434,6
136	227772,26	259441,15
137	227763,01	259445,2
138	227753,77	259446,16
139	227741,44	259445,97
140	227732,76	259446,54
141	227717,16	259450,01
142	227705,21	259456,76
143	227693,27	259460,22
144	227682,86	259459,65
145	227668,8	259452,13
146	227659,55	259441,15
147	227658,2	259421,69
148	227656,85	259407,62
149	227647,99	259397,41
150	227636,81	259393,17
151	227621,78	259397,6
152	227608,1	259404,54
153	227599,82	259406,27
154	227571,11	259405,89
155	227553,38	259400,88
156	227539,7	259400,49
157	227523,91	259404,54
158	227510,61	259408,2
159	227496,55	259409,74
160	227480,55	259408,01
161	227465,14	259402,04
162	227451,46	259393,46
163	227441,83	259376,12
164	227435,27	259356,47
165	227422,56	259332,58
166	227387,88	259307,91
167	227353,97	259284,02
168	227332,39	259262,44
169	227306,57	259245,1
170	227289,61	259233,16
171	227281,91	259222,37
172	227266,68	259209,26

Номер и координаты характерных точек береговой линии		
№ точки на картографическом материале	X, м	Y, м
173	227237,2	259187,11
174	227221,41	259171,31
175	227207,53	259157,24
176	227185,18	259132,29
177	227150,5	259089,13
178	227123,53	259056,38
179	227098,86	259026,32
180	227081,14	259002,81
181	227069,96	258992,79
182	227060,71	258986,24
183	227058,02	258974,68
184	227054,16	258963,51
185	227037,21	258952,72
186	227021,79	258947,52
187	226995,01	258937,69
188	226971,51	258924,97
189	226950,12	258909,94
190	226936,44	258896,84
191	226927	258882,78
192	226922,95	258868,9
193	226916,11	258852,82
194	226913,8	258836,63
195	226912,07	258814,86
196	226916,5	258798,67
197	226920,74	258775,94
198	226921,12	258758,79
199	226920,93	258746,07
200	226917,65	258737,79
201	226905,71	258717,65
202	226898,77	258705,13
203	226888,17	258698,77
204	226875,27	258692,22
205	226863,32	258682,2
206	226850,41	258670,64
207	226841,35	258666,79
208	226830,76	258665,44
209	226824,78	258662,74
210	226821,12	258652,72
211	226819,97	258646,75
212	226813,99	258642,9
213	226805,52	258642,9
214	226797,04	258643,47
215	226791,07	258640,39
216	226781,63	258630,28
217	226775,27	258617,17
218	226771,41	258599,06
219	226767,37	258584,81
220	226758,7	258571,7
221	226754,27	258562,65
222	226753,49	258550,7

Номер и координаты характерных точек береговой линии		
№ точки на картографическом материале	X, м	Y, м
223	226759,47	258537,6
224	226765,63	258522,76
225	226771,61	258495,07
226	226774,3	258476,57
227	226775,07	258455,76
228	226774,11	258439,1
229	226764,48	258426,96
230	226749,64	258423,49
231	226739,24	258425,03
232	226727,87	258429,65
233	226721,32	258430,04
234	226714,38	258427,34
235	226704,94	258418,53
236	226697,62	258413,13
237	226696,08	258402,34
238	226698,58	258390,4
239	226695,69	258381,34
240	226689,53	258373,44
241	226674,69	258360,92
242	226666,98	258346,85
243	226665,44	258333,94
244	226667,18	258294,73
245	226672,57	258276,62
246	226674,11	258260,82
247	226669,49	258248,88
248	226658,31	258231,92
249	226646,37	258214,97
250	226635,58	258193
251	226634,42	258176,43
252	226629,03	258147,34
253	226627,49	258121,9
254	226628,64	258101,87
255	226628,64	258088,76
256	226625,56	258072,58
257	226614,38	258053,31
258	226600,51	258039,05
259	226588,95	258019,02
260	226585,48	257990,5
261	226585,1	257965,84
262	226592,42	257929,61
263	226606,29	257902,25
264	226619,39	257884,91
265	226626,71	257869,11
266	226640,97	257833,57
267	226650,61	257793,1
268	226659,85	257762,28
269	226667,18	257734,53
270	226671,03	257704,47
271	226680,28	257676,73
272	226686,83	257646,67

Номер и координаты характерных точек береговой линии		
№ точки на картографическом материале	X, м	Y, м
273	226689,14	257620,08
274	226688,76	257602,36
275	226694,92	257585,02
276	226711,11	257562,28
277	226719,2	257541,09
278	226720,35	257515,65
279	226711,49	257498,5
280	226694,15	257477,7
281	226683,36	257464,21
282	226675,27	257439,55
283	226672,19	257414,5
284	226674,88	257397,16
285	226690,88	257367,68
286	226702,05	257347,64
287	226715,54	257318,74
288	226725,17	257300,63
289	226734,81	257286,75
290	226740,97	257271,34
291	226742,13	257258,62
292	226734,42	257236,66
293	226716,69	257223,17
294	226711,3	257199,28
295	226720,16	257175,39
296	226728,25	257157,28
297	226726,71	257131,84
298	226719,01	257112,96
299	226715,92	257092,15
300	226720,16	257067,49
301	226716,31	257052,85
302	226701,28	257039,94
303	226685,48	257021,06
304	226676,62	257000,25
305	226673,92	256978,67
306	226666,6	256936,28
307	226656,58	256886,18
308	226647,33	256847,65
309	226634,23	256816,05
310	226619,59	256792,16
311	226608,8	256768,27
312	226601,09	256752,08
313	226601,09	256718,94
314	226604,94	256698,13
315	226602,63	256673,47
316	226589,53	256648,81
317	226577,97	256631,85
318	226571,8	256614,9
319	226573,34	256594,09
320	226579,51	256574,82
321	226580,28	256552,47
322	226573,01	256538,84

Номер и координаты характерных точек береговой линии		
№ точки на картографическом материале	X, м	Y, м
323	226555,62	256533,2
324	226534,04	256529,35
325	226510,15	256524,73
326	226493,53	256521,64
327	226483,12	256511,82
328	226472,14	256501,12
329	226462,6	256495,63
330	226446,42	256481,76
331	226423,83	256457,48
332	226403,02	256437,44
333	226389,92	256422,8
334	226381,05	256401,99
335	226377,2	256384,65
336	226379,13	256369,24
337	226390,69	256357,29
338	226394,16	256344,57
339	226388,38	256330,7
340	226370,65	256319,53
341	226353,31	256314,9
342	226341,75	256306,04
343	226330,57	256295,64
344	226310,54	256266,54
345	226288,18	256241,49
346	226278,94	256232,24
347	226267,76	256224,15
348	226257,74	256203,34
349	226254,66	256173,29
350	226251,58	256149,01
351	226246,18	256128,2
352	226236,16	256109,7
353	226218,05	256098,91
354	226199,94	256090,82
355	226182,98	256085,43
356	226167,57	256073,1
357	226153,31	256065,39
358	226139,44	256060,38
359	226125,57	256051,52
360	226120,17	256035,14
361	226118,63	256017,41
362	226115,55	255990,82
363	226107,84	255965
364	226090,11	255939,19
365	226066,61	255920,3
366	226046,57	255912,98
367	226035,4	255909,13
368	226026,15	255904,5
369	226014,97	255897,18
370	226005,72	255886,01
371	225997,25	255868,67
372	225990,31	255845,93

Номер и координаты характерных точек береговой линии		
№ точки на картографическом материале	X, м	Y, м
373	225986,07	255824,35
374	225980,68	255808,17
375	225974,51	255776,76
376	225962,18	255745,55
377	225949,08	255720,5
378	225936,36	255703,16
379	225917,86	255686,2
380	225898,6	255675,41
381	225878,17	255664,62
382	225850,43	255657,3
383	225828,85	255651,52
384	225809,97	255650,75
385	225791,66	255652,39
386	225777,02	255653,16
387	225765,07	255652,78
388	225751,59	255649,69
389	225737,91	255644,3
390	225724,03	255628,5
391	225714,01	255614,24
392	225701,3	255601,91
393	225688,97	255595,74
394	225679,72	255589,58
395	225671,24	255580,33
396	225664,69	255563,76
397	225656,6	255549,12
398	225645,81	255537,17
399	225635,79	255529,08
400	225624,61	255519,44
401	225613,82	255506,73
402	225606,12	255495,55
403	225604,19	255478,6
404	225603,03	255461,64
405	225594,17	255445,84
406	225582,22	255433,51
407	225568,93	255423,2
408	225548,51	255395,07
409	225531,94	255384,67
410	225518,06	255382,36
411	225503,81	255375,42
412	225489,16	255355,77
413	225479,14	255339,58
414	225475,29	255319,93
415	225473,36	255294,88
416	225460,26	255226,1
417	225452,55	255204,9
418	225439,45	255184,09
419	225422,88	255172,53
420	225410,94	255163,28
421	225395,52	255148,64
422	225382,81	255135,54

Номер и координаты характерных точек береговой линии		
№ точки на картографическом материале	X, м	Y, м
423	225371,24	255118,97
424	225368,16	255100,47
425	225368,16	255087,76
426	225364,31	255075,42
427	225356,6	255062,32
428	225349,28	255045,37
429	225351,21	255029,18
430	225360,07	255018,01
431	225363,54	255007,6
432	225360,46	254998,74
433	225349,67	254989,49
434	225339,65	254991,42
435	225331,94	254999,13
436	225324,23	255001,44
437	225317,68	254997,2
438	225316,91	254976,97
439	225309,2	254967,33
440	225298,8	254961,94
441	225294,17	254949,99
442	225288,01	254933,42
443	225280,3	254916,85
444	225274,91	254899,9
445	225284,16	254881,79
446	225280,69	254862,9
447	225269,13	254841,71
448	225262,96	254822,83
449	225252,94	254800,48
450	225245,62	254784,68
451	225233,48	254752,5
452	225221,15	254715,51
453	225220,38	254683,91
454	225221,92	254654,62
455	225220,38	254623,02
456	225214,21	254602,22
457	225201,88	254591,43
458	225189,55	254575,24
459	225191,86	254548,27
460	225209,59	254529
461	225245,04	254502,02
462	225266,62	254485,07
463	225282,81	254465,8
464	225289,74	254441,91
465	225296,68	254426,5
466	225313,64	254418,79
467	225339,07	254419,56
468	225360,65	254414,94
469	225372,98	254405,69
470	225376,83	254391,04
471	225362,96	254376,4
472	225353,71	254356,36

Номер и координаты характерных точек береговой линии		
№ точки на картографическом материале	X, м	Y, м
473	225356,79	254333,24
474	225373,75	254317,83
475	225384,15	254313,78
476	225390,71	254305,69
477	225388,78	254294,13
478	225379,92	254284,88
479	225371,82	254275,63
480	225370,28	254261,37
481	225377,99	254252,13
482	225390,71	254246,34
483	225407,66	254240,18
484	225419,22	254231,32
485	225430,01	254223,22
486	225444,27	254219,37
487	225453,52	254216,29
488	225455,83	254207,42
489	225456,99	254197,79
490	225463,54	254190,85
491	225475,1	254189,31
492	225484,54	254177,08
493	225488,78	254162,82
494	225499,57	254151,26
495	225508,04	254146,25
496	225510,36	254135,08
497	225516,52	254123,51
498	225526,16	254115,81
499	225532,32	254101,16
500	225535,79	254083,05
501	225538,1	254073,03
502	225547,74	254067,25
503	225557,75	254053
504	225558,14	254038,35
505	225553,13	254028,72
506	225554,67	254017,93
507	225564,31	254016,77
508	225572,4	254019,86
509	225575,48	254010,61
510	225585,11	254012,15
511	225593,98	254015,62
512	225597,06	254010,99
513	225593,98	254000,59
514	225598,6	253992,5
515	225605,15	253992,11
516	225613,82	253986,91
517	225623,84	253987,29
518	225630,01	253990,76
519	225631,93	253983,83
520	225628,85	253975,73
521	225633,09	253963,4
522	225637,33	253951,84

Номер и координаты характерных точек береговой линии		
№ точки на картографическом материале	X, м	Y, м
523	225631,93	253945,29
524	225622,69	253939,12
525	225625,77	253921,4
526	225638,48	253912,92
527	225656,6	253910,22
528	225666,62	253912,54
529	225673,94	253909,07
530	225677,02	253898,66
531	225683,96	253893,27
532	225699,76	253899,43
533	225710,55	253903,67
534	225721,34	253903,29
535	225731,35	253896,35
536	225735,59	253886,72
537	225741,37	253881,32
538	225751,78	253881,71
539	225761,8	253884,41
540	225769,89	253884,41
541	225779,52	253881,71
542	225787,23	253877,47
543	225795,9	253866,39
544	225808,62	253857,14
545	225823,65	253855,6
546	225834,44	253856,76
547	225842,53	253854,83
548	225845,61	253845,58
549	225843,68	253836,33
550	225846	253825,93
551	225852,16	253818,61
552	225853,32	253808,97
553	225852,16	253797,8
554	225858,33	253787,39
555	225867,19	253785,47
556	225876,44	253791,63
557	225883,37	253789,32
558	225890,7	253792,4
559	225896,86	253798,57
560	225903,8	253801,27
561	225914,97	253796,26
562	225922,3	253789,32
563	225936,94	253787,39
564	225946,57	253790,09
565	225957,75	253791,63
566	225967,38	253788,55
567	225972,01	253780,46
568	225974,7	253767,36
569	225973,16	253748,09
570	225973,16	253736,14
571	225979,33	253725,74
572	225992,04	253719,57

Номер и координаты характерных точек береговой линии		
№ точки на картографическом материале	X, м	Y, м
573	226005,92	253716,49
574	226015,16	253709,17
575	226017,48	253700,3
576	226015,16	253687,59
577	226012,08	253671,4
578	226011,31	253659,84
579	226013,62	253648,67
580	226021,33	253644,81
581	226032,89	253649,44
582	226043,29	253655,22
583	226057,55	253654,54
584	226064,87	253650,31
585	226068,73	253642,98
586	226067,96	253634,12
587	226059,09	253627,95
588	226048,3	253618,71
589	226038,29	253610,23
590	226034,05	253604,06
591	226036,36	253595,2
592	226044,07	253592,12
593	226056,01	253596,36
594	226064,49	253599,44
595	226073,74	253594,43
596	226075,28	253584,8
597	226062,95	253574,01
598	226058,71	253558,59
599	226062,18	253546,65
600	226074,89	253536,63
601	226089,92	253534,7
602	226105,72	253537,78
603	226115,93	253533,26
604	226123,64	253527,47
605	226134,43	253522,47
606	226150,23	253519,77
607	226161,4	253515,53
608	226166,8	253506,67
609	226167,57	253494,72
610	226162,18	253486,24
611	226159,48	253477,38
612	226162,95	253466,97
613	226169,88	253459,65
614	226175,66	253450,79
615	226176,05	253436,53
616	226176,82	253426,13
617	226177,59	253408,02
618	226182,6	253391,45
619	226187,22	253377,96
620	226195,51	253360,43
621	226205,14	253345,4
622	226217,86	253335,38

Номер и координаты характерных точек береговой линии		
№ точки на картографическом материале	X, м	Y, м
623	226223,64	253324,97
624	226227,11	253311,87
625	226240,21	253296,84
626	226250,61	253282,59
627	226260,63	253267,56
628	226271,42	253249,44
629	226279,51	253234,42
630	226287,99	253224,78
631	226296,47	253222,47
632	226303,02	253231,33
633	226306,1	253242,12
634	226311,11	253247,13
635	226318,43	253247,9
636	226324,6	253240,58
637	226330,38	253237,88
638	226343,87	253239,43
639	226353,12	253237,5
640	226357,36	253230,95
641	226353,89	253224,01
642	226346,18	253220,16
643	226346,18	253210,91
644	226355,81	253203,59
645	226364,29	253195,5
646	226368,92	253188,56
647	226385,49	253169
648	226395,5	253155,52
649	226396,66	253144,73
650	226393,58	253138,56
651	226396,28	253132,01
652	226403,98	253131,62
653	226409,38	253121,22
654	226410,53	253114,67
655	226405,14	253108,89
656	226402,44	253100,8
657	226403,98	253090,39
658	226399,36	253082,3
659	226396,28	253071,12
660	226397,05	253059,56
661	226393	253050,51
662	226383,75	253035,86
663	226378,74	253021,61
664	226379,13	253005,81
665	226384,91	252995,79
666	226385,29	252983,46
667	226386,83	252973,05
668	226394,16	252963,42
669	226393,39	252948,39
670	226393,39	252938,37
671	226399,55	252927,97
672	226410,73	252926,04

Номер и координаты характерных точек береговой линии		
№ точки на картографическом материале	X, м	Y, м
673	226416,12	252918,33
674	226414,58	252906,39
675	226402,63	252898,68
676	226394,54	252892,51
677	226391,84	252880,95
678	226398,01	252870,55
679	226414,58	252870,94
680	226427,68	252877,49
681	226436,16	252876,72
682	226439,63	252868,62
683	226440,78	252858,22
684	226435,77	252847,81
685	226424,98	252847,04
686	226416,89	252848,2
687	226409,96	252843,19
688	226402,63	252834,42
689	226398,01	252825,17
690	226395,7	252814,39
691	226399,55	252803,21
692	226409,57	252795,12
693	226412,27	252786,64
694	226413,04	252777,01
695	226419,97	252768,14
696	226420,75	252756,97
697	226424,6	252746,95
698	226432,31	252743,1
699	226438,86	252736,16
700	226435,39	252727,68
701	226433,08	252718,82
702	226436,54	252712,27
703	226441,55	252703,02
704	226441,55	252689,92
705	226446,18	252678,74
706	226456,2	252670,65
707	226464,1	252658,13
708	226468,34	252646,18
709	226472,96	252635,78
710	226483,36	252629,61
711	226490,69	252617,66
712	226495,31	252601,86
713	226496,08	252583,75
714	226494,54	252563,33
715	226497,62	252546,76
716	226507,26	252530,19
717	226512,65	252521,33
718	226522,09	252512,66
719	226531,34	252509,57
720	226537,12	252504,18
721	226540,97	252493,77
722	226542,13	252484,14

Номер и координаты характерных точек береговой линии		
№ точки на картографическом материале	X, м	Y, м
723	226543,48	252471,52
724	226539,63	252458,42
725	226539,24	252441,85
726	226539,63	252429,13
727	226546,95	252409,48
728	226555,42	252385,3
729	226558,89	252371,04
730	226562,36	252353,7
731	226565,83	252327,11
732	226568,91	252303,22
733	226566,6	252287,03
734	226565,83	252264,68
735	226569,68	252239,25
736	226571,22	252217,67
737	226573,54	252184,53
738	226575,85	252152,93
739	226577,39	252120,56
740	226579,32	252102,07
741	226580,47	252083,95
742	226580,09	252075,86
743	226578,16	252069,7
744	226576,62	252065,07
745	226571,99	252060,45
746	226565,83	252057,37
747	226559,28	252050,81
748	226552,34	252044,65
749	226544,25	252032,7
750	226541,17	252019,99
751	226542,32	252007,27
752	226551,19	251997,64
753	226563,52	251987,23
754	226571,61	251980,3
755	226577,39	251972,2
756	226578,93	251956,79
757	226577,78	251944,46
758	226579,32	251931,36
759	226584,33	251925,19
760	226585,1	251916,33
761	226578,93	251907,85
762	226573,15	251902,07
763	226571,99	251885,11
764	226580,09	251873,94
765	226585,1	251868,54
766	226584,33	251857,37
767	226579,32	251847,35
768	226579,7	251831,94
769	226588,95	251822,69
770	226596,46	251808,33
771	226599,16	251796
772	226604,94	251787,52

Номер и координаты характерных точек береговой линии		
№ точки на картографическом материале	X, м	Y, м
773	226615,35	251786,37
774	226632,69	251792,53
775	226637,31	251789,07
776	226641,55	251778,28
777	226651,18	251771,34
778	226663,52	251771,34
779	226672,38	251773,27
780	226684,71	251773,65
781	226694,73	251771,34
782	226702,05	251762,86
783	226705,13	251752,84
784	226710,53	251744,37
785	226717,08	251736,27
786	226717,85	251724,71
787	226711,3	251714,31
788	226705,52	251706,6
789	226704,36	251689,65
790	226712,45	251679,24
791	226719,78	251672,69
792	226722,86	251659,97
793	226729,02	251644,17
794	226737,5	251637,72
795	226744,05	251629,63
796	226745,98	251618,45
797	226749,06	251612,29
798	226758,31	251608,82
799	226767,56	251608,05
800	226776,42	251597,64
801	226782,2	251595,33
802	226789,14	251600,34
803	226796,85	251609,2
804	226808,79	251604,96
805	226815,73	251597,64
806	226818,43	251586,47
807	226823,05	251574,14
808	226833,84	251571,05
809	226843,47	251579,15
810	226851,95	251581,07
811	226861,97	251576,06
812	226871,8	251565,27
813	226876,42	251552,94
814	226876,42	251539,07
815	226877,96	251524,04
816	226884,9	251510,94
817	226891,45	251501,88
818	226900,7	251499,19
819	226911,49	251499,19
820	226923,05	251498,03
821	226928,83	251491,48
822	226929,21	251477,22

Номер и координаты характерных точек береговой линии		
№ точки на картографическом материале	X, м	Y, м
823	226926,52	251466,43
824	226928,06	251454,87
825	226934,61	251447,93
826	226940	251434,45
827	226943,47	251418,26
828	226945,01	251403,62
829	226944,63	251394,76
830	226948,48	251383,2
831	226957,34	251379,73
832	226962,35	251378,19
833	226963,9	251370,86
834	226961,2	251360,46
835	226955,03	251353,52
836	226948,1	251353,91
837	226938,08	251355,45
838	226929,6	251350,83
839	226928,83	251336,95
840	226935,77	251323,08
841	226947,71	251318,46
842	226956,19	251311,91
843	226961,2	251303,04
844	226965,44	251296,49
845	226970,45	251292,25
846	226980,47	251292,25
847	226988,56	251295,72
848	226996,26	251303,04
849	227005,51	251305,74
850	227016,3	251305,74
851	227029,02	251299,19
852	227037,5	251286,86
853	227042,51	251280,69
854	227052,33	251265,76
855	227061,97	251261,14
856	227071,22	251261,52
857	227080,46	251263,06
858	227085,09	251261,14
859	227086,63	251253,81
860	227079,31	251247,26
861	227067,36	251246,49
862	227059,27	251243,02
863	227060,81	251234,16
864	227067,75	251226,84
865	227079,69	251224,53
866	227091,64	251229,54
867	227102,04	251227,23
868	227106,67	251222,22
869	227108,98	251214,51
870	227103,97	251208,73
871	227094,34	251208,73
872	227085,47	251211,04

Номер и координаты характерных точек береговой линии		
№ точки на картографическом материале	X, м	Y, м
873	227076,61	251208,73
874	227073,14	251197,94
875	227074,68	251187,92
876	227075,45	251176,36
877	227079,69	251168,27
878	227090,48	251164,8
879	227101,27	251169,81
880	227109,37	251173,28
881	227118,61	251172,89
882	227133,64	251161,43
883	227143,66	251151,41
884	227145,97	251144,09
885	227150,6	251139,08
886	227161	251134,45
887	227168,32	251129,44
888	227177,96	251120,19
889	227184,12	251108,25
890	227191,44	251092,06
891	227199,54	251079,35
892	227210,33	251073,95
893	227224,2	251073,18
894	227234,6	251077,42
895	227238,46	251088,6
896	227234,99	251106,71
897	227234,99	251118,65
898	227240,77	251126,75
899	227251,56	251132,14
900	227263,51	251128,29
901	227277,38	251126,36
902	227291,64	251126,75
903	227302,04	251133,3
904	227312,44	251131,76
905	227320,34	251122,99
906	227324,58	251112,97
907	227322,27	251099,1
908	227321,5	251081,37
909	227321,89	251072,51
910	227328,05	251063,64
911	227339,61	251060,18
912	227347,32	251055,94
913	227351,94	251044,38
914	227351,17	251031,66
915	227352,33	251015,48
916	227360,04	250999,68
917	227370,82	250993,51
918	227380,46	250987,73
919	227383,93	250976,17
920	227383,93	250963,84
921	227389,71	250955,75
922	227400,88	250956,52

Номер и координаты характерных точек береговой линии		
№ точки на картографическом материале	X, м	Y, м
923	227407,43	250957,67
924	227414,37	250949,2
925	227416,3	250937,25
926	227412,44	250925,3
927	227412,83	250915,28
928	227420,92	250911,05
929	227430,55	250911,82
930	227434,02	250904,5
931	227430,17	250894,48
932	227429,78	250890,62
933	227433,64	250883,88
934	227440,96	250883,88
935	227447,12	250880,03
936	227447,51	250869,62
937	227442,89	250858,45
938	227442,89	250851,89
939	227446,35	250845,73
940	227457,91	250843,03
941	227470,63	250846,89
942	227477,95	250853,05
943	227486,82	250853,82
944	227494,52	250848,81
945	227499,53	250838,41
946	227501,07	250824,54
947	227500,69	250812,59
948	227500,69	250801,03
949	227502,23	250788,31
950	227500,69	250774,82
951	227506,08	250762,11
952	227508,78	250752,47
953	227508,39	250737,06
954	227506,08	250728,58
955	227508,39	250719,33
956	227516,49	250715,48
957	227526,12	250718,95
958	227529,59	250725,89
959	227536,14	250726,66
960	227541,15	250719,72
961	227546,54	250716,25
962	227555,41	250716,25
963	227561,19	250709,7
964	227567,74	250703,15
965	227576,22	250700,84
966	227583,54	250702,76
967	227588,55	250700,07
968	227599,34	250688,31
969	227609,74	250678,29
970	227617,06	250670,97
971	227622,84	250667,12
972	227625,16	250657,49

Номер и координаты характерных точек береговой линии		
№ точки на картографическом материале	X, м	Y, м
973	227625,16	250643,23
974	227627,08	250633,21
975	227632,86	250615,48
976	227642,5	250595,83
977	227652,13	250583,88
978	227663,69	250573,48
979	227676,02	250561,53
980	227685,27	250554,6
981	227703	250545,06
982	227720,34	250540,05
983	227732,67	250536,58
984	227753,48	250527,33
985	227767,35	250521,17
986	227813,59	250520,4
987	227829,78	250524,25
988	227847,89	250531,19
989	227864,07	250537,35
990	227881,8	250536,58
991	227899,91	250524,25
992	227907,62	250513,85
993	227923,03	250495,74
994	227934,21	250484,95
995	227947,69	250480,32
996	227966,96	250478,01
997	227991,24	250478,39
998	228018,6	250473,39
999	228037,09	250466,06
1000	228058,29	250459,51
1001	228076,79	250454,89
1002	228098,37	250446,03
1003	228118,79	250434,46
1004	228136,51	250422,52
1005	228152,31	250409,8
1006	228170,43	250398,24
1007	228187,38	250391,31
1008	228200,1	250384,37
1009	228210,5	250373,58
1010	228220,14	250362,6
1011	228233,62	250357,59
1012	228250,58	250355,66
1013	228268,3	250349,5
1014	228281,02	250342,94
1015	228289,5	250337,16
1016	228300,29	250327,53
1017	228337,47	250288,32
1018	228352,5	250268,67
1019	228364,06	250248,63
1020	228375,62	250233,6
1021	228390,65	250223,2
1022	228410,31	250218,96

Номер и координаты характерных точек береговой линии		
№ точки на картографическом материале	X, м	Y, м
1023	228425,33	250213,56
1024	228436,51	250202,39
1025	228439,59	250191,21
1026	228446,53	250178,88
1027	228459,63	250168,48
1028	228475,43	250166,55
1029	228491,23	250157,69
1030	228508,18	250146,51
1031	228523,21	250139,19
1032	228543,64	250125,32
1033	228565,6	250121,08
1034	228577,55	250114,14
1035	228589,49	250099,11
1036	228603,37	250084,47
1037	228625,72	250072,14
1038	228644,21	250061,74
1039	228660,4	250051,33
1040	228676,97	250038,23
1041	228688,91	250025,13
1042	228698,93	250010,87
1043	228714,73	249995,07
1044	228735,93	249948,25
1045	228751,34	249911,26
1046	228768,3	249873,49
1047	228783,71	249853,45
1048	228806,06	249823,4
1049	228815,89	249814,82
1050	228830,19	249812
1051	228847,97	249813,52
1052	228862,06	249814,39
1053	228871,57	249810,68
1054	228883,13	249802,59
1055	228888,14	249786,79
1056	228897,77	249775,61
1057	228910,1	249770,99
1058	228924,75	249767,91
1059	228936,69	249763,67
1060	228946,33	249754,03
1061	228974,84	249699,7
1062	228985,63	249675,81
1063	228997,96	249648,06
1064	229015,69	249618
1065	229041,89	249598,74
1066	229068,87	249588,72
1067	229095,84	249578,7
1068	229125,13	249577,93
1069	229152,88	249567,14
1070	229173,68	249556,35
1071	229188,33	249534,77
1072	229199,12	249498,55

Номер и координаты характерных точек береговой линии		
№ точки на картографическом материале	X, м	Y, м
1073	229199,12	249456,16
1074	229189,48	249424,94
1075	229178,69	249396,43
1076	229185,63	249363,29
1077	229197,19	249340,17
1078	229212,6	249327,84
1079	229234,18	249313,19
1080	229249,6	249301,63
1081	229261,93	249283,14
1082	229265,01	249263,87
1083	229259,62	249249,23
1084	229253,45	249225,33
1085	229241,12	249195,28
1086	229230,33	249174,47
1087	229228,02	249137,47
1088	229218,77	249099,71
1089	229204,13	249069,65
1090	229184,86	249031,12
1091	229172,53	248992,58
1092	229168,67	248964,84
1093	229167,13	248928,23
1094	229168,67	248894,32
1095	229170,22	248855,01
1096	229171,76	248810,31
1097	229173,3	248774,09
1098	229174,84	248732,47
1099	229174,07	248690,85
1100	229172,53	248650,78
1101	229172,53	248614,55
1102	229181,01	248574,67
1103	229207,21	248553,09
1104	229245,74	248543,84
1105	229286,59	248544,61
1106	229317,42	248546,15
1107	229345,94	248543,84
1108	229368,29	248539,99
1109	229395,26	248539,99
1110	229423,78	248540,76
1111	229533,22	248569,28
1112	229601,04	248605,5
1113	229638,8	248628,62
1114	229684,27	248650,2
1115	229726,66	248662,53
1116	229768,28	248670,24
1117	229804,5	248673,32
1118	229837,64	248667,93
1119	229908,55	248644,8
1120	229961,72	248631,7
1121	230006,42	248617,83
1122	230052,67	248600,87

Номер и координаты характерных точек береговой линии		
№ точки на картографическом материале	X, м	Y, м
1123	230081,18	248589,31
1124	230102,76	248567,73
1125	230130,51	248547,7
1126	230232,24	248472,36
1127	230377,13	248382,19
1128	230481,18	248317,45
1129	230497,36	248316,68
1130	230706,22	248353,67
1131	230721,63	248363,69
1132	230874,23	248527,08
1133	230912	248566,19
1134	231014,5	248688,73
1135	231056,89	248745,77
1136	231080,78	248766,57
1137	231108,53	248785,07
1138	231146,29	248804,34
1139	231182,51	248818,21
1140	231219,51	248835,94
1141	231233,76	248843,26
1142	231248,79	248847,11
1143	231259,97	248846,34
1144	231273,45	248844,8
1145	231284,63	248850,58
1146	231288,87	248854,05
1147	231296,58	248853,66
1148	231305,82	248845,96
1149	231313,92	248844,42
1150	231321,62	248847,5
1151	231314,88	248848,27
1152	231306,98	248849,42
1153	231299,66	248855,21
1154	231295,61	248857,9
1155	231290,22	248858,1
1156	231283,28	248855,21
1157	231275,77	248849,42
1158	231268,06	248848,27
1159	231258,23	248849,81
1160	231249,76	248849,81
1161	231229,91	248844,99
1162	231196,38	248829,19
1163	231175,19	248820,14
1164	231158,81	248813,39
1165	231134,54	248802,6
1166	231104,09	248787,19
1167	231086,17	248774,28
1168	231061,71	248755,69
1169	231042,82	248736,04
1170	231023,17	248711,37
1171	231010,65	248693,45
1172	230991,96	248669,61

Номер и координаты характерных точек береговой линии		
№ точки на картографическом материале	X, м	Y, м
1173	230908,34	248567,78
1174	230881,75	248541,58
1175	230731,08	248380,12
1176	230719,9	248368,65
1177	230703,72	248357,86
1178	230588,88	248338,21
1179	230501,21	248322,03
1180	230481,95	248321,64
1181	230362,87	248396,01
1182	230238,79	248475,3
1183	230159,22	248533,1
1184	230102,95	248574,33
1185	230083,3	248594,37
1186	230008,93	248622,89
1187	229970,01	248634,83
1188	229887,93	248656,41
1189	229838,99	248673,37
1190	229816,06	248678,38
1191	229791,01	248680,3
1192	229765,97	248677,61
1193	229725,12	248669,13
1194	229686,2	248659,11
1195	229660,38	248646,39
1196	229632,44	248632,91
1197	229602	248614,79
1198	229569,63	248595,14
1199	229531,87	248575,87
1200	229469,83	248558,92
1201	229422,81	248546,97
1202	229383,12	248546,59
1203	229363,47	248548,51
1204	229333,22	248553,14
1205	229295,45	248552,37
1206	229266,17	248549,29
1207	229239,96	248551,98
1208	229216,46	248557,76
1209	229195,65	248570,87
1210	229181,01	248604,39
1211	229177,54	248639,46
1212	229179,85	248690,9
1213	229179,46	248766,82
1214	229177,92	248833,87
1215	229173,68	248889,36
1216	229173,3	248945,43
1217	229181,01	248997,83
1218	229195,26	249037,52
1219	229212,6	249072,59
1220	229228,02	249106,12
1221	229236,11	249147,35
1222	229237,27	249175,29

Номер и координаты характерных точек береговой линии		
№ точки на картографическом материале	X, м	Y, м
1223	229251,14	249201,1
1224	229262,7	249230,78
1225	229270,02	249261,6
1226	229267,71	249287,81
1227	229254,99	249305,15
1228	229236,11	249320,95
1229	229214,92	249335,59
1230	229199,89	249351,78
1231	229190,64	249371,81
1232	229188,33	249400,52
1233	229199,89	249432,89
1234	229207,59	249460,25
1235	229207,21	249491,08
1236	229203,74	249513,05
1237	229194,88	249538,09
1238	229182,16	249555,82
1239	229167,52	249568,92
1240	229154,42	249575,09
1241	229129,75	249583,95
1242	229095,46	249585,88
1243	229046,52	249603,22
1244	229021,86	249622,48
1245	229002,2	249653,89
1246	228981,39	249698,59
1247	228955,96	249751,38
1248	228942,86	249767,95
1249	228927,83	249774,51
1250	228906,25	249778,74
1251	228893,53	249789,92
1252	228886,6	249806,49
1253	228875,81	249816,12
1254	228858,08	249818,43
1255	228832,26	249815,35
1256	228814,92	249820,75
1257	228796,23	249843
1258	228774,65	249872,67
1259	228759,63	249905,04
1260	228742,67	249944,73
1261	228730,72	249974,79
1262	228720,32	249995,6
1263	228701,82	250016,99
1264	228688,34	250034,71
1265	228654,04	250061,69
1266	228622,83	250079,41
1267	228604,71	250089,82
1268	228586,99	250110,63
1269	228573,89	250122,57
1270	228554,62	250128,35
1271	228538,82	250133,75
1272	228518,78	250147,62

Номер и координаты характерных точек береговой линии		
№ точки на картографическом материале	X, м	Y, м
1273	228485,64	250166,5
1274	228469,07	250172,67
1275	228454,04	250178,83
1276	228443,25	250196,56
1277	228434,78	250212,36
1278	228415,12	250221,61
1279	228395,47	250225,85
1280	228383,91	250233,55
1281	228371,19	250244,25
1282	228351,54	250277
1283	228330,35	250302,05
1284	228308,38	250324,78
1285	228285,26	250344,44
1286	228256,36	250358,5
1287	228236,71	250361,2
1288	228222,45	250367,37
1289	228207,8	250382,78
1290	228193,93	250393,18
1291	228175,82	250401,28
1292	228160,02	250409,37
1293	228141,91	250424,01
1294	228125,73	250434,8
1295	228108	250445,59
1296	228092,59	250453,68
1297	228076,4	250459,85
1298	228058,29	250464,47
1299	228041,72	250469,77
1300	228022,45	250476,71
1301	228004,34	250480,18
1302	227984,3	250482,1
1303	227965,81	250481,33
1304	227947,69	250484,8
1305	227934,59	250491,74
1306	227919,56	250505,22
1307	227906,85	250522,57
1308	227892,59	250535,28
1309	227881,8	250540,68
1310	227867,16	250541,83
1311	227850,97	250536,82
1312	227833,82	250529,89
1313	227812,24	250524,49
1314	227789,51	250524,49
1315	227767,93	250524,88
1316	227740,57	250537,98
1317	227723,23	250543,76
1318	227695,1	250553,78
1319	227671,98	250570,73
1320	227651,55	250590,39
1321	227639,22	250609,27
1322	227631,13	250634,7

Номер и координаты характерных точек береговой линии		
№ точки на картографическом материале	X, м	Y, м
1323	227629,97	250652,81
1324	227626,12	250668,61
1325	227616,1	250681,33
1326	227608,39	250695,59
1327	227600,3	250707,53
1328	227582,96	250713,89
1329	227567,93	250715,43
1330	227561,77	250720,06
1331	227549,05	250722,37
1332	227540,96	250730,85
1333	227532,86	250733,54
1334	227526,31	250730,46
1335	227520,53	250722,75
1336	227512,06	250722,37
1337	227512,06	250736,63
1338	227512,06	250757,44
1339	227506,28	250770,54
1340	227504,35	250782,1
1341	227504,35	250805,22
1342	227502,81	250829,88
1343	227499,34	250847,99
1344	227490,09	250855,7
1345	227478,53	250857,63
1346	227469,67	250851,85
1347	227458,88	250847,61
1348	227450,79	250849,15
1349	227446,93	250856,09
1350	227450,4	250867,26
1351	227451,56	250882,67
1352	227445	250888,84
1353	227438,45	250889,61
1354	227435,76	250900,02
1355	227436,91	250914,27
1356	227429,21	250919,28
1357	227420,34	250916,39
1358	227415,72	250923,33
1359	227419,19	250936,82
1360	227418,42	250951,46
1361	227411,86	250959,17
1362	227402,62	250961,48
1363	227393,75	250961,09
1364	227388,74	250966,49
1365	227386,82	250981,52
1366	227382,96	250990,77
1367	227372,17	250998,47
1368	227362,15	251005,41
1369	227355,6	251020,05
1370	227355,99	251036,62
1371	227352,52	251052,81
1372	227345,58	251061,28

Номер и координаты характерных точек береговой линии		
№ точки на картографическом материале	X, м	Y, м
1373	227332,48	251066,68
1374	227326,32	251076,31
1375	227326,32	251098,28
1376	227327,47	251115,23
1377	227321,31	251128,72
1378	227313,22	251136,81
1379	227302,43	251139,13
1380	227287,78	251133,73
1381	227275,45	251132,57
1382	227261,96	251136,04
1383	227247,71	251136,81
1384	227234,99	251131,03
1385	227228,82	251116,77
1386	227229,98	251096,74
1387	227227,67	251086,33
1388	227214,57	251078,63
1389	227204,93	251084,02
1390	227196,07	251098,66
1391	227181,04	251123,71
1392	227165,63	251136,43
1393	227152,52	251144,52
1394	227139,42	251160,7
1395	227124,39	251176,89
1396	227113,22	251179,59
1397	227097,03	251173,04
1398	227087,01	251171,69
1399	227079,31	251180,55
1400	227077,77	251198,28
1401	227082,78	251206,37
1402	227098,58	251205,98
1403	227110,91	251207,52
1404	227112,83	251222,17
1405	227105,13	251231,42
1406	227092,8	251233,73
1407	227077	251231,42
1408	227067,36	251234,88
1409	227069,67	251242,21
1410	227087,4	251246,06
1411	227092,02	251259,93
1412	227083,16	251267,64
1413	227063,12	251267,25
1414	227049,64	251276,89
1415	227036,53	251298,08
1416	227024,97	251309,26
1417	227006,48	251311,18
1418	226991,83	251305,79
1419	226981,43	251298,85
1420	226972,18	251298,47
1421	226963,7	251310,8
1422	226954,45	251322,74

Номер и координаты характерных точек береговой линии		
№ точки на картографическом материале	X, м	Y, м
1423	226942,89	251325,83
1424	226935,57	251333,53
1425	226934,03	251347,41
1426	226942,89	251349,33
1427	226955,61	251349,33
1428	226966,4	251357,81
1429	226967,17	251374,77
1430	226958,69	251384,79
1431	226949,44	251391,34
1432	226947,52	251413,3
1433	226944,63	251433,92
1434	226937,31	251450,87
1435	226930,76	251462,05
1436	226932,3	251480,93
1437	226930,76	251496,34
1438	226922,28	251503,67
1439	226905,32	251503,67
1440	226892,22	251507,9
1441	226883,74	251523,7
1442	226880,27	251541,04
1443	226877,96	251560,31
1444	226870,64	251574,18
1445	226858,7	251583,05
1446	226845,59	251586,13
1447	226834,42	251578,04
1448	226825,55	251581,51
1449	226821,32	251599,04
1450	226809,76	251612,53
1451	226795,88	251614,07
1452	226787,41	251606,75
1453	226782,01	251602,89
1454	226773,15	251609,44
1455	226765,83	251614,84
1456	226755,42	251615,22
1457	226750,03	251622,55
1458	226746,56	251635,26
1459	226740,01	251641,81
1460	226731,91	251650,29
1461	226730,37	251663,01
1462	226724,98	251673,41
1463	226716,5	251681,89
1464	226710,34	251691,91
1465	226713,42	251705,78
1466	226721,9	251725,82
1467	226728,06	251731,21
1468	226725,75	251740,08
1469	226715,34	251748,17
1470	226708,02	251762,43
1471	226699,16	251772,45
1472	226690,68	251778,23

Номер и координаты характерных точек береговой линии		
№ точки на картографическом материале	X, м	Y, м
1473	226679,12	251779
1474	226660,43	251775,82
1475	226648,49	251778,52
1476	226643,48	251786,99
1477	226636,54	251796,24
1478	226628,83	251796,63
1479	226614,96	251790,85
1480	226605,71	251795,86
1481	226603,02	251810,12
1482	226593,77	251823,22
1483	226586,45	251832,47
1484	226582,98	251842,1
1485	226585,67	251852,89
1486	226588,76	251867,92
1487	226583,36	251878,32
1488	226576,43	251889,5
1489	226577,97	251904,14
1490	226586,83	251911,46
1491	226588,76	251924,18
1492	226582,98	251935,74
1493	226581,44	251955,78
1494	226581,44	251970,42
1495	226576,04	251983,14
1496	226562,94	251994,22
1497	226550,99	252003,85
1498	226545,6	252016,95
1499	226549,07	252032,37
1500	226564,1	252048,55
1501	226575,66	252056,26
1502	226583,75	252069,74
1503	226583,36	252121,57
1504	226578,74	252182,84
1505	226574,88	252237,95
1506	226571,03	252271,86
1507	226573,34	252305,39
1508	226567,18	252357,22
1509	226556,77	252398,45
1510	226546,37	252428,51
1511	226544,44	252456,25
1512	226549,07	252475,52
1513	226546,75	252495,56
1514	226540,2	252510,97
1515	226527,49	252519,06
1516	226515,54	252526,77
1517	226504,75	252542,18
1518	226500,51	252562,22
1519	226500,13	252583,42
1520	226499,16	252609,04
1521	226491,84	252628,69
1522	226479,9	252637,94

Номер и координаты характерных точек береговой линии		
№ точки на картографическом материале	X, м	Y, м
1523	226473,35	252650,66
1524	226467,57	252666,84
1525	226457,93	252677,63
1526	226449,84	252685,34
1527	226447,91	252700,76
1528	226442,52	252711,54
1529	226440,21	252726,19
1530	226443,67	252739,68
1531	226435,97	252748,15
1532	226425,95	252759,33
1533	226425,18	252772,43
1534	226417,85	252782,45
1535	226414,77	252796,32
1536	226407,84	252802,87
1537	226400,13	252811,74
1538	226403,21	252826,38
1539	226415,16	252841,02
1540	226426,33	252842,56
1541	226439,05	252843,33
1542	226443,67	252851,81
1543	226445,6	252867,42
1544	226440,59	252881,68
1545	226429,8	252883,22
1546	226415,93	252877,82
1547	226404,75	252875,9
1548	226398,2	252881,29
1549	226404,75	252894,39
1550	226420,17	252903,64
1551	226421,71	252921,37
1552	226411,3	252931,39
1553	226402,44	252936,4
1554	226400,13	252955,28
1555	226397,05	252969,15
1556	226390,5	252984,95
1557	226388,57	253001,14
1558	226383,56	253010,38
1559	226387,41	253030,04
1560	226398,59	253048,92
1561	226400,9	253068,57
1562	226405,91	253084,76
1563	226408,61	253098,82
1564	226410,15	253107,3
1565	226415,54	253115,01
1566	226410,92	253131,96
1567	226401,28	253136,97
1568	226401,28	253147,76
1569	226392,81	253170,88
1570	226380,48	253182,83
1571	226367,37	253197,47
1572	226356,97	253209,03

Номер и координаты характерных точек береговой линии		
№ точки на картографическом материале	X, м	Y, м
1573	226350,03	253214,81
1574	226356,58	253222,52
1575	226360,05	253232,15
1576	226356,2	253241,02
1577	226345,41	253244,1
1578	226331,92	253244,1
1579	226323,44	253251,81
1580	226313,04	253254,5
1581	226302,25	253249,11
1582	226297,63	253232,92
1583	226291,07	253230,23
1584	226281,44	253242,94
1585	226270,27	253259,9
1586	226259,09	253281,09
1587	226244,45	253303,06
1588	226231,35	253321,94
1589	226227,68	253337,55
1590	226215,35	253346,79
1591	226204,95	253359,13
1592	226198,78	253369,53
1593	226188,76	253389,95
1594	226182,6	253411,15
1595	226181,44	253430,8
1596	226183,75	253446,98
1597	226179,13	253459,7
1598	226168,73	253470,11
1599	226166,03	253481,67
1600	226171,04	253494,77
1601	226171,81	253509,03
1602	226162,95	253520,97
1603	226144,26	253524,73
1604	226130	253529,74
1605	226121,14	253537,06
1606	226111,5	253541,3
1607	226099,56	253541,3
1608	226084,91	253539,76
1609	226073,74	253544,38
1610	226066,8	253551,32
1611	226065,26	253565,19
1612	226073,35	253576,75
1613	226080,29	253583,69
1614	226079,13	253594,86
1615	226072,2	253602,18
1616	226060,25	253603,73
1617	226048,3	253597,95
1618	226039,83	253598,33
1619	226041,37	253607,96
1620	226058,71	253620,68
1621	226070,27	253628,77
1622	226074,51	253640,72

Номер и координаты характерных точек береговой линии		
№ точки на картографическом материале	X, м	Y, м
1623	226069,5	253656,13
1624	226056,78	253661,53
1625	226041,75	253661,53
1626	226030,19	253653,82
1627	226020,94	253652,28
1628	226016,32	253660,37
1629	226018,25	253679,64
1630	226022,1	253697,56
1631	226020,94	253710,66
1632	226012,85	253720,29
1633	226000,14	253722,99
1634	225983,57	253727,62
1635	225977,79	253738,79
1636	225978,94	253756,13
1637	225981,25	253772,7
1638	225974,32	253790,43
1639	225964,68	253794,67
1640	225947,34	253794,67
1641	225932,7	253792,35
1642	225922,68	253796,21
1643	225913,05	253803,92
1644	225900,33	253806,61
1645	225890,7	253801,6
1646	225886,46	253796,59
1647	225878,75	253796,21
1648	225871,81	253795,44
1649	225864,88	253790,81
1650	225858,33	253795,82
1651	225857,56	253806,61
1652	225857,56	253817,79
1653	225851,01	253827,04
1654	225848,69	253838,21
1655	225849,08	253850,93
1656	225840,99	253861,33
1657	225827,11	253859,79
1658	225813,24	253861,72
1659	225803,61	253867,11
1660	225791,28	253878,58
1661	225781,26	253884,36
1662	225769,31	253887,83
1663	225755,82	253887,05
1664	225743,11	253885,51
1665	225736,17	253895,92
1666	225730,39	253904,78
1667	225720,76	253908,63
1668	225707,66	253907,09
1669	225694,94	253902,47
1670	225688	253900,54
1671	225681,07	253902,47
1672	225677,6	253909,4

Номер и координаты характерных точек береговой линии		
№ точки на картографическом материале	X, м	Y, м
1673	225673,74	253915,96
1674	225667,19	253917,88
1675	225658,33	253916,34
1676	225646,77	253917,11
1677	225636,37	253920,19
1678	225630,2	253927,13
1679	225627,89	253934,45
1680	225633,67	253940,23
1681	225640,99	253944,86
1682	225644,07	253954,49
1683	225638,68	253962,97
1684	225634,82	253972,99
1685	225636,75	253984,55
1686	225636,37	253997,26
1687	225632,13	253999,19
1688	225624,03	253995,72
1689	225616,33	253994,18
1690	225606,69	253999,58
1691	225599,37	254000,64
1692	225602,07	254010,27
1693	225599,37	254018,75
1694	225593,21	254021,83
1695	225584,34	254018,36
1696	225578,56	254020,29
1697	225574,32	254025,68
1698	225567	254024,91
1699	225561,61	254022,22
1700	225557,75	254027,61
1701	225563,92	254037,24
1702	225565,08	254052,27
1703	225558,14	254065,37
1704	225550,43	254071,54
1705	225543,5	254080,4
1706	225539,26	254091,58
1707	225536,56	254100,06
1708	225530,59	254118,07
1709	225522,11	254125,39
1710	225515,17	254139,27
1711	225512,48	254149,67
1712	225505,15	254153,91
1713	225495,13	254162
1714	225490,51	254172,41
1715	225488,58	254182,81
1716	225482,03	254191,29
1717	225474,33	254194,76
1718	225465,85	254197,07
1719	225461,22	254205,93
1720	225458,14	254217,11
1721	225449,28	254224,43
1722	225431,94	254230,98

Номер и координаты характерных точек береговой линии		
№ точки на картографическом материале	X, м	Y, м
1723	225420,38	254237,53
1724	225406,12	254248,71
1725	225393,02	254251,02
1726	225381,46	254256,8
1727	225377,22	254267,59
1728	225380,3	254277,61
1729	225394,94	254295,14
1730	225395,71	254308,24
1731	225389,16	254318,65
1732	225374,52	254324,04
1733	225364,5	254336,37
1734	225359,49	254346,01
1735	225360,65	254359,88
1736	225367,97	254371,82
1737	225379,53	254386,08
1738	225381,84	254396,49
1739	225377,99	254408,05
1740	225367,58	254416,52
1741	225347,16	254422,98
1742	225329,82	254424,52
1743	225315,56	254423,75
1744	225303,23	254427,99
1745	225296,29	254440,32
1746	225293,98	254455,35
1747	225288,97	254468,84
1748	225280,88	254479,24
1749	225269,71	254491,19
1750	225255,45	254502,36
1751	225236,57	254516,23
1752	225221,92	254527,79
1753	225209,21	254537,43
1754	225200,34	254547,45
1755	225196,1	254558,24
1756	225194,95	254570,95
1757	225201,11	254582,51
1758	225214,21	254596
1759	225222,31	254612,19
1760	225226,16	254628,37
1761	225227,89	254652,84
1762	225227,89	254683,67
1763	225227,51	254709,1
1764	225231,75	254731,45
1765	225244,08	254763,05
1766	225262,19	254810,83
1767	225274,52	254840,12
1768	225283,77	254859
1769	225289,17	254876,73
1770	225286,08	254894,65
1771	225281,84	254904,28
1772	225287,62	254920,08

Номер и координаты характерных точек береговой линии		
№ точки на картографическом материале	X, м	Y, м
1773	225296,1	254941,66
1774	225303,81	254959,77
1775	225317,68	254969,41
1776	225321,92	254984,05
1777	225324,23	254991,76
1778	225333,1	254989,06
1779	225343,89	254985,2
1780	225356,22	254984,82
1781	225367,39	254994,07
1782	225372,21	255010,54
1783	225365,66	255023,26
1784	225356,41	255035,59
1785	225356,02	255047,15
1786	225368,35	255066,03
1787	225376,06	255084,14
1788	225376,45	255105,72
1789	225384,54	255125,76
1790	225405,35	255148,88
1791	225426,93	255166,99
1792	225443,11	255178,55
1793	225451,59	255192,43
1794	225461,61	255211,5
1795	225468,16	255240,02
1796	225474,71	255271,62
1797	225480,49	255302,06
1798	225484,35	255328,26
1799	225492,05	255346,76
1800	225511,32	255369,49
1801	225530,2	255379,51
1802	225547,16	255384,91
1803	225560,26	255397,63
1804	225573,36	255419,21
1805	225586,08	255429,99
1806	225607,66	255457,35
1807	225611,13	255476,62
1808	225614,21	255496,47
1809	225623,84	255511,88
1810	225644,27	255529,22
1811	225661,61	255547,72
1812	225672,78	255572
1813	225684,34	255586,25
1814	225699,76	255593,19
1815	225714,4	255604,75
1816	225727,89	255623,63
1817	225742,53	255638,66
1818	225760,64	255646,37
1819	225779,91	255647,52
1820	225801,49	255644,06
1821	225822,3	255645,6
1822	225855,82	255649,84

Номер и координаты характерных точек береговой линии		
№ точки на картографическом материале	X, м	Y, м
1823	225882,8	255660,24
1824	225905,15	255671,8
1825	225930,19	255687,22
1826	225949,46	255707,83
1827	225965,65	255733,27
1828	225978,36	255766,41
1829	225988,77	255802,24
1830	225995,7	255837,31
1831	226003,8	255863,51
1832	226017,67	255886,63
1833	226035,4	255902,05
1834	226056,97	255910,14
1835	226080,48	255920,93
1836	226100,13	255940,58
1837	226117,86	255968,14
1838	226125,18	255998,19
1839	226128,65	256020,93
1840	226132,5	256040,97
1841	226145,99	256054,07
1842	226171,42	256066,4
1843	226189,92	256079,89
1844	226210,73	256085,28
1845	226235,01	256096,84
1846	226250,04	256113,03
1847	226258,51	256140,77
1848	226260,82	256175,65
1849	226268,53	256203,01
1850	226280,86	256220,73
1851	226296,66	256236,15
1852	226311,31	256253,49
1853	226327,11	256274,68
1854	226340,98	256293,56
1855	226357,55	256304,74
1856	226379,9	256312,45
1857	226396,08	256324,39
1858	226405,33	256341,35
1859	226401,09	256358,3
1860	226393	256368,32
1861	226388,76	256383,74
1862	226390,3	256396,45
1863	226393,77	256412,83
1864	226413,81	256435,18
1865	226432,69	256457,14
1866	226446,56	256472,56
1867	226495,5	256513,02
1868	226524,4	256521,11
1869	226554,08	256525,35
1870	226572,96	256529,98
1871	226585,67	256539,99
1872	226591,07	256563,5

Номер и координаты характерных точек береговой линии		
№ точки на картографическом материале	X, м	Y, м
1873	226586,06	256582,38
1874	226581,05	256607,05
1875	226583,36	256624,77
1876	226599,55	256649,63
1877	226609,95	256673,9
1878	226614,58	256700,11
1879	226610,34	256725,16
1880	226608,8	256747,12
1881	226618,04	256772,17
1882	226633,46	256799,53
1883	226648,49	256825,73
1884	226656,96	256853,48
1885	226662,36	256881,22
1886	226669,68	256907,81
1887	226675,27	256941,05
1888	226680,66	256978,04
1889	226686,06	257005,4
1890	226699,93	257025,44
1891	226715,34	257040,08
1892	226726,13	257055,88
1893	226728,83	257073,99
1894	226723,82	257092,88
1895	226726,13	257112,14
1896	226733,46	257130,25
1897	226736,54	257148,75
1898	226732,3	257167,25
1899	226724,21	257184,59
1900	226720,35	257204,63
1901	226725,75	257220,43
1902	226737,31	257230,83
1903	226745,79	257246,24
1904	226748,1	257265,7
1905	226742,7	257288,83
1906	226725,75	257319,27
1907	226704,94	257355,49
1908	226691,84	257381,7
1909	226683,75	257410,6
1910	226685,29	257438,73
1911	226693,77	257463
1912	226708,41	257481,89
1913	226720,35	257499,13
1914	226728,06	257523,41
1915	226728,45	257548,07
1916	226718,04	257567,34
1917	226706,48	257583,91
1918	226699,55	257601,63
1919	226697,23	257615,51
1920	226699,93	257647,68
1921	226691,45	257678,9
1922	226684,52	257697,01

Номер и координаты характерных точек береговой линии		
№ точки на картографическом материале	X, м	Y, м
1923	226682,59	257717,82
1924	226678,35	257745,56
1925	226671,8	257768,68
1926	226661,78	257807,8
1927	226650,99	257849,41
1928	226635,19	257884,87
1929	226617,47	257907,6
1930	226602,05	257939,2
1931	226595,5	257970,41
1932	226597,81	258007,02
1933	226607,06	258031,3
1934	226622,48	258049,41
1935	226633,27	258069,45
1936	226637,89	258090,64
1937	226639,05	258122,05
1938	226642,13	258175,61
1939	226656,77	258208,37
1940	226675,27	258236,11
1941	226682,2	258265,01
1942	226679,12	258297,77
1943	226672,96	258327,63
1944	226676,42	258349,21
1945	226687,6	258363,86
1946	226700,32	258377,34
1947	226705,33	258394,3
1948	226706,1	258410,87
1949	226713,42	258419,35
1950	226730,37	258419,73
1951	226749,64	258417,42
1952	226765,44	258419,35
1953	226780,47	258429,75
1954	226785,09	258453,64
1955	226779,7	258488,71
1956	226772,76	258515,68
1957	226764,28	258534,95
1958	226759,27	258552,68
1959	226762,36	258565,01
1960	226774,3	258586,39
1961	226779,7	258611,06
1962	226785,86	258627,63
1963	226797,42	258637,26
1964	226812,84	258637,65
1965	226824,4	258642,27
1966	226828,64	258653,83
1967	226832,11	258660,77
1968	226844,05	258663,08
1969	226856,77	258669,25
1970	226872,95	258682,73
1971	226887,98	258691,6
1972	226904,94	258703,06

Номер и координаты характерных точек береговой линии		
№ точки на картографическом материале	X, м	Y, м
1973	226918,04	258721,17
1974	226926,9	258749,69
1975	226926,13	258786,3
1976	226919,58	258810,57
1977	226919,97	258835,62
1978	226923,05	258855,66
1979	226929,21	258873,77
1980	226941,55	258894,96
1981	226966,98	258915
1982	226984,32	258925,7
1983	227006,67	258934,94
1984	227030,56	258942,65
1985	227049,06	258951,13
1986	227063,32	258966,16
1987	227067,17	258983,5
1988	227079,12	258993,9
1989	227093,76	259010,47
1990	227108,4	259027,43
1991	227141,73	259066,16
1992	227180,65	259119,33
1993	227204,93	259149,01
1994	227217,65	259160,57
1995	227236,92	259180,22
1996	227260,42	259199,49
1997	227283,93	259218,75
1998	227297,03	259233,78
1999	227319	259248,43
2000	227344,43	259266,44
2001	227373,33	259291,87
2002	227399,92	259311,14
2003	227419,96	259324,63
2004	227433,06	259338,89
2005	227443,46	259364,32
2006	227451,94	259385,13
2007	227462,35	259395,92
2008	227476,6	259400,16
2009	227494,71	259401,7
2010	227518,61	259396,69
2011	227540,96	259393,99
2012	227562,15	259398,23
2013	227588,35	259400,93
2014	227610,32	259395,15
2015	227621,11	259388,98
2016	227636,14	259385,51
2017	227648,08	259390,52
2018	227661,57	259405,46
2019	227665,81	259428,19
2020	227667,74	259442,45
2021	227676,99	259452,47
2022	227691,63	259455,94

Номер и координаты характерных точек береговой линии		
№ точки на картографическом материале	X, м	Y, м
2023	227703,96	259453,24
2024	227715,13	259444,38
2025	227735,56	259440,91
2026	227752,9	259442,45
2027	227766,77	259438,21
2028	227782,57	259430,89
2029	227793,36	259426,26
2030	227819,95	259415,86
2031	227831,13	259405,46
2032	227839,22	259395,44
2033	227852,7	259388,12
2034	227869,27	259390,43
2035	227886,23	259387,34
2036	227900,1	259376,55
2037	227911,66	259362,68
2038	227926,31	259351,12
2039	227939,41	259344,96
2040	227955,21	259343,03
2041	227969,08	259338,79
2042	227982,57	259343,03
2043	227992,97	259354,98
2044	228004,53	259367,69
2045	228014,55	259374,63
2046	228025,34	259373,47
2047	228041,91	259364,22
2048	228055,4	259360,76
2049	228073,32	259351,89
2050	228091,43	259333,78
2051	228105,3	259322,99
2052	228119,94	259315,67
2053	228133,43	259302,57
2054	228142,68	259290,24
2055	228155,2	259271,45
2056	228167,54	259255,65
2057	228186,42	259242,55
2058	228206,07	259231,37
2059	228224,57	259220,58
2060	228238,44	259209,41
2061	228256,55	259195,92
2062	228270,04	259185,52
2063	228280,44	259175,5
2064	228286,61	259163,17
2065	228300,1	259145,83
2066	228311,27	259136,58
2067	228323,22	259132,34
2068	228356,74	259133,5
2069	228382,56	259135,42
2070	228403,76	259140,82
2071	228421,1	259148,14
2072	228430,73	259157,77

Номер и координаты характерных точек береговой линии		
№ точки на картографическом материале	X, м	Y, м
2073	228436,51	259168,95
2074	228442,68	259175,11
2075	228451,15	259177,81
2076	228456,16	259170,1
2077	228462,71	259156,23
2078	228472,35	259150,07
2079	228483,23	259149,2
2080	228491,04	259142,36
2081	228497,2	259130,8
2082	228507,22	259123,48
2083	228521,09	259128,49
2084	228531,88	259129,26
2085	228537,66	259118,85
2086	228539,98	259101,9
2087	228542,29	259090,72
2088	228549,61	259084,94
2089	228559,63	259084,56
2090	228570,42	259094,19
2091	228575,81	259104,59
2092	228585,06	259110,37
2093	228597,78	259109,6
2094	228612,04	259109,6
2095	228622,83	259114,23
2096	228631,69	259122,32
2097	228640,17	259136,58
2098	228642,48	259152,38
2099	228643,64	259168,18
2100	228648,26	259175,88
2101	228655,77	259182,34
2102	228665,41	259181,18
2103	228674,66	259168,47
2104	228680,82	259162,3
2105	228692	259163,07
2106	228700,86	259172,32
2107	228705,48	259185,04
2108	228709,34	259192,74
2109	228715,12	259196,21
2110	228723,6	259190,43
2111	228732,84	259185,81
2112	228746,72	259188,89
2113	228756,74	259191,59
2114	228776	259195,05
2115	228808,56	259193,9
2116	228828,99	259191,2
2117	228841,71	259190,05
2118	228855,96	259193,51
2119	228865,21	259194,67
2120	228874,85	259191,2
2121	228887,95	259191,59
2122	228903,36	259196,21

Номер и координаты характерных точек береговой линии		
№ точки на картографическом материале	X, м	Y, м
2123	228917,62	259199,68
2124	228924,56	259201,22
2125	228933,03	259199,29
2126	228940,74	259188,12
2127	228950,76	259173,09
2128	228958,85	259163,84
2129	228970,03	259159,99
2130	228983,51	259162,3
2131	228993,53	259165
2132	229003,17	259157,68
2133	229012,42	259144,96
2134	229025,52	259130,7
2135	229036,31	259113,36
2136	229044,4	259099,1
2137	229055,57	259093,32
2138	229081,01	259094,19
2139	229097,19	259099,97
2140	229111,06	259098,43
2141	229119,54	259091,49
2142	229118	259081,09
2143	229110,68	259065,29
2144	229114,92	259052,19
2145	229126,86	259040,24
2146	229144,98	259036,77
2147	229168,1	259044,09
2148	229198,82	259053,13
2149	229214,34	259057,44
2150	229231,09	259064,51
2151	229242,14	259070,36

Координаты характерных точек прибрежной защитной полосы реки Секша

Прибрежная защитная полоса реки Секша

Система координат – МСК 33

Номер и координаты характерных точек прибрежной защитной полосы		
№ точки на картографическом материале	X, м	Y, м
1	231519,85	248874,09
2	231500,45	248937,05
3	231461,65	248990,3
4	231407,66	249028,05
5	231385,91	249034,28
6	231356,98	249048,26
7	231302,75	249057,78
8	231252,41	249049,81
9	231202,58	249044,17
10	231182,74	249039,35
11	231144,65	249025,91
12	231114,44	249011,67
13	231082,66	248998,33
14	231053,31	248985,37
15	231013,75	248965,62
16	230987,19	248949,46
17	230969,27	248936,56
18	230940,7	248914,93
19	230917,48	248894,25
20	230898,6	248874,6
21	230886,41	248860,68
22	230866,76	248836,01
23	230849,86	248812,52
24	230835,95	248794,78
25	230760,45	248702,84
26	230741,36	248684,03
27	230611,35	248544,96
28	230555,14	248535,34
29	230525,94	248529,97
30	230469,7	248565,1
31	230351,51	248640,62
32	230277,1	248694,67
33	230234,33	248726,01
34	230154,9	248781,12
35	230080,53	248809,63
36	230067,61	248814,08
37	230028,69	248826,03
38	229946,18	248847,9
39	229904,46	248862,35
40	229881,68	248868,76
41	229858,75	248873,77
42	229831,4	248877,79

Номер и координаты характерных точек прибрежной защитной полосы		
№ точки на картографическом материале	X, м	Y, м
43	229806,35	248879,72
44	229769,6	248879,15
45	229744,55	248876,46
46	229725,32	248873,43
47	229684,48	248864,96
48	229636,34	248852,8
49	229597,83	248838,53
50	229572,72	248826,16
51	229545,49	248813,02
52	229530,18	248804,79
53	229499,74	248786,68
54	229472,15	248769,94
55	229459,3	248763,38
56	229418,83	248752,32
57	229396,85	248746,73
58	229379,56	248748,38
59	229379,46	248767,83
60	229377,87	248838,46
61	229373,63	248897,67
62	229373,4	248931,48
63	229375,97	248948,99
64	229391,88	248983,94
65	229409,73	249022,57
66	229424,27	249067,6
67	229432,37	249108,83
68	229437,49	249128,5
69	229449,06	249158,17
70	229457,29	249184,56
71	229464,61	249215,39
72	229469,25	249279,18
73	229466,94	249305,39
74	229454,86	249358,33
75	229428,99	249406,08
76	229416,27	249423,42
77	229404,11	249436,39
78	229407,58	249462,75
79	229407,19	249493,58
80	229404,76	249522,27
81	229401,29	249544,24
82	229392,29	249579,76
83	229383,42	249604,81
84	229357,39	249654,67
85	229344,67	249672,4
86	229315,52	249704,87
87	229300,88	249717,97
88	229252,68	249749,88
89	229239,58	249756,05
90	229222,06	249763,3
91	229197,39	249772,16
92	229164,66	249778,82

Номер и координаты характерных точек прибрежной защитной полосы		
№ точки на картографическом материале	X, м	Y, м
93	229136,14	249838,19
94	229112,84	249875,43
95	229099,74	249892
96	229064,91	249926,39
97	229023,03	249951,14
98	229009,01	249965,31
99	228959,05	249997,98
100	228934,39	250005,06
101	228927,59	250020,96
102	228916,58	250048,66
103	228909,61	250064,23
104	228899,21	250085,04
105	228871,59	250126,43
106	228857,19	250143,08
107	228847,5	250155,82
108	228811,98	250191,91
109	228777,68	250218,89
110	228752,8	250235,6
111	228732,84	250246,94
112	228708,64	250270,36
113	228631,36	250314,14
114	228617,79	250321,39
115	228586,23	250339,38
116	228572,43	250357,45
117	228519,94	250393,32
118	228504,22	250406,19
119	228483,02	250431,24
120	228452,22	250463,75
121	228437,91	250477,17
122	228414,79	250496,83
123	228372,78	250524,27
124	228343,88	250538,34
125	228326,83	250543,51
126	228313,93	250553,18
127	228275,52	250575,79
128	228252,85	250590,42
129	228236,67	250601,21
130	228211,99	250616,43
131	228185,55	250630,76
132	228163,78	250640,58
133	228147,6	250646,75
134	228125,88	250653,63
135	228113,53	250656,78
136	228090,2	250664,89
137	228060,07	250673,14
138	228041,95	250676,61
139	228025,71	250684,54
140	227982,03	250714,17
141	227897,54	250740,06
142	227882,9	250741,21

Номер и координаты характерных точек прибрежной защитной полосы		
№ точки на картографическом материале	X, м	Y, м
143	227811,98	250733,33
144	227791,21	250775,98
145	227784,33	250790,69
146	227773,98	250807,76
147	227723,46	250865,11
148	227696,86	250879,9
149	227671,63	250949,55
150	227627,38	251001,64
151	227606,11	251016,92
152	227570,8	251080,99
153	227545,75	251104,63
154	227532,75	251139,51
155	227523,12	251154,63
156	227509,37	251198,39
157	227503,2	251211,87
158	227462,73	251270,14
159	227408,79	251312,5
160	227355,12	251332,37
161	227288,25	251338,62
162	227275,41	251335,86
163	227261,38	251366,31
164	227223,26	251410,85
165	227176,22	251441,03
166	227163,98	251453,05
167	227140,6	251469,12
168	227131,08	251503,09
169	227129,76	251516,25
170	227108,24	251588,53
171	227061,48	251647,71
172	227047,52	251667,54
173	226989,81	251734,8
174	226936,14	251763,04
175	226922,49	251773,95
176	226919,27	251790,56
177	226892,77	251850,1
178	226876,25	251867,97
179	226857,82	251894,94
180	226811,83	251937,69
181	226786,32	251952,03
182	226781,35	251970,87
183	226773,48	252009,55
184	226783,74	252071,23
185	226783,36	252123,06
186	226782,8	252136,63
187	226778,21	252197,35
188	226774,4	252251,9
189	226771,81	252276,31
190	226772,87	252291,63
191	226771,94	252329,01
192	226765,78	252380,84

Номер и координаты характерных точек прибрежной защитной полосы		
№ точки на картографическом материале	X, м	Y, м
193	226761,1	252406,15
194	226750,69	252447,38
195	226745,77	252463,87
196	226747,75	252498,44
197	226745,44	252518,48
198	226730,82	252573,78
199	226724,27	252589,2
200	226695,01	252636,67
201	226686,58	252678,86
202	226679,26	252698,52
203	226652,94	252747,22
204	226632,59	252797,52
205	226642,17	252827,31
206	226644,09	252842,91
207	226634,29	252933,72
208	226629,28	252947,97
209	226610,99	252979,94
210	226596,52	253018,53
211	226601,83	253045,1
212	226615,47	253109,79
213	226608,5	253167,63
214	226603,87	253184,58
215	226582,33	253235
216	226548,65	253288,87
217	226543,47	253311,9
218	226508,62	253370,51
219	226464,53	253409,13
220	226411,14	253433,32
221	226395,1	253446,96
222	226382,55	253460,35
223	226371,71	253515,33
224	226363,33	253566,63
225	226332,43	253628,2
226	226270,1	253689,84
227	226264,72	253702,54
228	226259,71	253717,95
229	226234,64	253768,95
230	226196,24	253810,85
231	226174,09	253839,3
232	226160,57	253863,31
233	226118,64	253928,88
234	226054,87	253973,49
235	225994,07	253988,49
236	225948,85	254029,75
237	225886,48	254056,09
238	225837,02	254076,43
239	225821,99	254080,24
240	225802,86	254108,08
241	225765,99	254149,57
242	225721,47	254177,85

Номер и координаты характерных точек прибрежной защитной полосы		
№ точки на картографическом материале	X, м	Y, м
243	225696,85	254229,23
244	225686,26	254248,66
245	225659,7	254283,62
246	225646,84	254305,1
247	225606,77	254347,44
248	225585,52	254371,3
249	225581,58	254406,79
250	225571,58	254459,73
251	225542,56	254521,7
252	225504,32	254563,09
253	225439,67	254600,85
254	225426,93	254615,87
255	225427,39	254638,7
256	225427,89	254652,84
257	225427,89	254683,67
258	225447,92	254736,56
259	225456,64	254757,26
260	225463,38	254771,03
261	225475,11	254800,77
262	225480,5	254818,5
263	225483,73	254830,74
264	225534,47	254884,13
265	225559,35	254937,94
266	225564,17	254954,41
267	225571,19	255028,52
268	225613,77	255074,26
269	225622,25	255088,14
270	225638,67	255118,5
271	225656,53	255166,72
272	225663,08	255195,24
273	225670,55	255231,02
274	225686,45	255241,39
275	225699,55	255254,11
276	225731,13	255293,72
277	225743,11	255306,14
278	225764,69	255333,5
279	225790,03	255375,26
280	225797,91	255400,69
281	225825,48	255437,63
282	225847,38	255447,18
283	225880,91	255451,42
284	225927,8	255463,24
285	225954,77	255473,64
286	225974,68	255482,6
287	225997,03	255494,16
288	226009,97	255501,47
289	226035,01	255516,88
290	226076,31	255550,65
291	226095,58	255571,27
292	226118,19	255600,46

Номер и координаты характерных точек прибрежной защитной полосы		
№ точки на картографическом материале	X, м	Y, м
293	226134,38	255625,89
294	226152,37	255661,61
295	226165,09	255694,75
296	226170,43	255710,64
297	226180,84	255746,48
298	226221,9	255779,51
299	226241,56	255799,16
300	226268,33	255832,37
301	226286,06	255859,92
302	226307,47	255909,83
303	226320,99	255916,27
304	226381,57	255960,75
305	226396,59	255976,94
306	226441,31	256054,58
307	226449,78	256082,33
308	226455,68	256114,46
309	226471,65	256133,95
310	226498,67	256151,53
311	226514,85	256163,48
312	226571,66	256228,62
313	226580,91	256245,58
314	226603,72	256315,98
315	226602,81	256331,38
316	226620,53	256335,72
317	226696,73	256372,88
318	226709,45	256382,9
319	226754,64	256432,99
320	226780,61	256495,26
321	226786	256518,76
322	226791,04	256566,87
323	226788,75	256583,38
324	226806,91	256639,15
325	226811,53	256665,35
326	226811,68	256708,28
327	226821,98	256726,23
328	226839,76	256767,29
329	226848,23	256795,03
330	226853,29	256815,3
331	226857,22	256835,52
332	226862,5	256854,72
333	226866,91	256874,65
334	226872,5	256907,89
335	226874,32	256920,02
336	226891,29	256943,09
337	226923,95	257026,42
338	226926,65	257044,53
339	226924,86	257076,54
340	226930,74	257097,37
341	226933,82	257115,87
342	226931,79	257183,38

Номер и координаты характерных точек прибрежной защитной полосы		
№ точки на картографическом материале	X, м	Y, м
343	226944,39	257222,65
344	226946,7	257242,11
345	226942,87	257311,15
346	226937,47	257334,27
347	226917,43	257386,14
348	226900,48	257416,58
349	226910,98	257438,61
350	226918,69	257462,89
351	226928,04	257520,28
352	226928,42	257544,95
353	226922,73	257595,56
354	226904,43	257643,1
355	226896,85	257657,13
356	226892,94	257700,1
357	226884,46	257731,32
358	226880,3	257748,02
359	226876,06	257775,77
360	226870,78	257800,08
361	226864,92	257820,77
362	226855,53	257857,42
363	226844,59	257899,61
364	226833,67	257930,83
365	226817,87	257966,28
366	226828,67	258026,81
367	226833,29	258048,01
368	226837,75	258083,29
369	226838,83	258112,62
370	226841,68	258125,17
371	226869,75	258189,44
372	226876,68	258218,34
373	226879,28	258254,9
374	226894,31	258265,31
375	226947,96	258320,44
376	226976,83	258391,75
377	226981,45	258415,64
378	226982,77	258484,05
379	226978,54	258511,56
380	227000,01	258525,91
381	227016,96	258537,38
382	227066,98	258585,84
383	227080,08	258603,95
384	227109,03	258661,81
385	227117,89	258690,33
386	227126,86	258753,9
387	227126,59	258766,66
388	227194,15	258813,48
389	227208,41	258828,51
390	227239,89	258872,23
391	227259,77	258896,7
392	227293,32	258935,69

Номер и координаты характерных точек прибрежной защитной полосы		
№ точки на картографическом материале	X, м	Y, м
393	227303,13	258948,03
394	227338,86	258996,86
395	227350,38	259010,94
396	227372,11	259032,44
397	227410,71	259064,08
398	227427,61	259080,47
399	227460,03	259103,24
400	227476,55	259116,3
401	227498,35	259135,48
402	227514,47	259147,16
403	227531,63	259158,71
404	227567,22	259189,3
405	227591,17	259190,64
406	227653,15	259186,24
407	227713,48	259201,08
408	227744,25	259219,42
409	227757,29	259212,34
410	227797,05	259198,35
411	227841,15	259170,16
412	227854,25	259163,99
413	227897,89	259151,41
414	227910,64	259147,52
415	227931	259144,5
416	227969,88	259138,79
417	228001,23	259143,67
418	228053,52	259091,33
419	228072,4	259078,23
420	228087,56	259068,69
421	228106,25	259058,06
422	228118,99	259049
423	228142,23	259023,04
424	228172,58	258991,75
425	228244,39	258948,09
426	228330,11	258932,46
427	228363,63	258933,61
428	228397,44	258935,98
429	228413,97	258938,67
430	228480,4	258897,3
431	228541,92	258885,09
432	228627,31	258896,35
433	228669,3	258921,36
434	228690,82	258925,77
435	228757,68	258966,53
436	228771,35	258980,53
437	228793,77	258994,12
438	228810,88	258992,02
439	228823,6	258990,87
440	228856,44	258993,3
441	228888,29	258977,44
442	228905,75	258954,96

Номер и координаты характерных точек прибрежной защитной полосы		
№ точки на картографическом материале	X, м	Y, м
443	228952,51	258921,46
444	228972,02	258912,64
445	228985,44	258898,82
446	229039,41	258861,34
447	229052,04	258861,56
448	229074,15	258864,98
449	229087,16	258868,88
450	229103,09	258873,75
451	229109,43	258883,67
452	229106,34	258896,68
453	229090,08	258907,08
454	229073,5	258913,26
455	229070,9	258927,4
456	229081,63	258934,88
457	229094,8	258934,15
458	229107,8	258933,34
459	229119,83	258937,56
460	229125,2	258947,48
461	229130,73	258958,05
462	229140,97	258961,95
463	229154,3	258961,3
464	229171,86	258960,65
465	229182,58	258964,55
466	229186,32	258972,03
467	229181,77	258974,95
468	229169,42	258975,93
469	229161,94	258980,48
470	229153	258987,63
471	229142,92	258986,82
472	229127,96	258989,1
473	229118,86	259005,84
474	229125,69	259013,97
475	229135,93	259015,92
476	229147,63	259014,95
477	229159,83	259004,54
478	229173,32	258997,71
479	229179,5	259000,64
480	229188,6	259014,3
481	229197,22	259015,6
482	229202,91	259007,47
483	229206,81	258989,42
484	229213,31	258988,93
485	229218,19	258995,27
486	229219,98	259006
487	229219,49	259018,85
488	229222,09	259029,74
489	229231,52	259036,24
490	229243,39	259041,61
491	229249,08	259049,9
492	229247,78	259059,33

Номер и координаты характерных точек прибрежной защитной полосы		
№ точки на картографическом материале	X, м	Y, м
493	229242,14	259070,36
494	229231,09	259064,51
495	229214,34	259057,44
496	229198,82	259053,13
497	229168,1	259044,09
498	229144,98	259036,77
499	229126,86	259040,24
500	229114,92	259052,19
501	229110,68	259065,29
502	229118	259081,09
503	229119,54	259091,49
504	229111,06	259098,43
505	229097,19	259099,97
506	229081,01	259094,19
507	229055,57	259093,32
508	229044,4	259099,1
509	229036,31	259113,36
510	229025,52	259130,7
511	229012,42	259144,96
512	229003,17	259157,68
513	228993,53	259165
514	228983,51	259162,3
515	228970,03	259159,99
516	228958,85	259163,84
517	228950,76	259173,09
518	228940,74	259188,12
519	228933,03	259199,29
520	228924,56	259201,22
521	228917,62	259199,68
522	228903,36	259196,21
523	228887,95	259191,59
524	228874,85	259191,2
525	228865,21	259194,67
526	228855,96	259193,51
527	228841,71	259190,05
528	228828,99	259191,2
529	228808,56	259193,9
530	228776	259195,05
531	228756,74	259191,59
532	228746,72	259188,89
533	228732,84	259185,81
534	228723,6	259190,43
535	228715,12	259196,21
536	228709,34	259192,74
537	228705,48	259185,04
538	228700,86	259172,32
539	228692	259163,07
540	228680,82	259162,3
541	228674,66	259168,47
542	228665,41	259181,18

Номер и координаты характерных точек прибрежной защитной полосы		
№ точки на картографическом материале	X, м	Y, м
543	228655,77	259182,34
544	228648,26	259175,88
545	228643,64	259168,18
546	228642,48	259152,38
547	228640,17	259136,58
548	228631,69	259122,32
549	228622,83	259114,23
550	228612,04	259109,6
551	228597,78	259109,6
552	228585,06	259110,37
553	228575,81	259104,59
554	228570,42	259094,19
555	228559,63	259084,56
556	228549,61	259084,94
557	228542,29	259090,72
558	228539,98	259101,9
559	228537,66	259118,85
560	228531,88	259129,26
561	228521,09	259128,49
562	228507,22	259123,48
563	228497,2	259130,8
564	228491,04	259142,36
565	228483,23	259149,2
566	228472,35	259150,07
567	228462,71	259156,23
568	228456,16	259170,1
569	228451,15	259177,81
570	228442,68	259175,11
571	228436,51	259168,95
572	228430,73	259157,77
573	228421,1	259148,14
574	228403,76	259140,82
575	228382,56	259135,42
576	228356,74	259133,5
577	228323,22	259132,34
578	228311,27	259136,58
579	228300,1	259145,83
580	228286,61	259163,17
581	228280,44	259175,5
582	228270,04	259185,52
583	228256,55	259195,92
584	228238,44	259209,41
585	228224,57	259220,58
586	228206,07	259231,37
587	228186,42	259242,55
588	228167,54	259255,65
589	228155,2	259271,45
590	228142,68	259290,24
591	228133,43	259302,57
592	228119,94	259315,67

Номер и координаты характерных точек прибрежной защитной полосы		
№ точки на картографическом материале	X, м	Y, м
593	228105,3	259322,99
594	228091,43	259333,78
595	228073,32	259351,89
596	228055,4	259360,76
597	228041,91	259364,22
598	228025,34	259373,47
599	228014,55	259374,63
600	228004,53	259367,69
601	227992,97	259354,98
602	227982,57	259343,03
603	227969,08	259338,79
604	227955,21	259343,03
605	227939,41	259344,96
606	227926,31	259351,12
607	227911,66	259362,68
608	227900,1	259376,55
609	227886,23	259387,34
610	227869,27	259390,43
611	227852,7	259388,12
612	227839,22	259395,44
613	227831,13	259405,46
614	227819,95	259415,86
615	227793,36	259426,26
616	227782,57	259430,89
617	227766,77	259438,21
618	227752,9	259442,45
619	227735,56	259440,91
620	227715,13	259444,38
621	227703,96	259453,24
622	227691,63	259455,94
623	227676,99	259452,47
624	227667,74	259442,45
625	227665,81	259428,19
626	227661,57	259405,46
627	227648,08	259390,52
628	227636,14	259385,51
629	227621,11	259388,98
630	227610,32	259395,15
631	227588,35	259400,93
632	227562,15	259398,23
633	227540,96	259393,99
634	227518,61	259396,69
635	227494,71	259401,7
636	227476,6	259400,16
637	227462,35	259395,92
638	227451,94	259385,13
639	227443,46	259364,32
640	227433,06	259338,89
641	227419,96	259324,63
642	227399,92	259311,14

Номер и координаты характерных точек прибрежной защитной полосы		
№ точки на картографическом материале	X, м	Y, м
643	227373,33	259291,87
644	227344,43	259266,44
645	227319	259248,43
646	227297,03	259233,78
647	227283,93	259218,75
648	227260,42	259199,49
649	227236,92	259180,22
650	227217,65	259160,57
651	227204,93	259149,01
652	227180,65	259119,33
653	227141,73	259066,16
654	227108,4	259027,43
655	227093,76	259010,47
656	227079,12	258993,9
657	227067,17	258983,5
658	227063,32	258966,16
659	227049,06	258951,13
660	227030,56	258942,65
661	227006,67	258934,94
662	226984,32	258925,7
663	226966,98	258915
664	226941,55	258894,96
665	226929,21	258873,77
666	226923,05	258855,66
667	226919,97	258835,62
668	226919,58	258810,57
669	226926,13	258786,3
670	226926,9	258749,69
671	226918,04	258721,17
672	226904,94	258703,06
673	226887,98	258691,6
674	226872,95	258682,73
675	226856,77	258669,25
676	226844,05	258663,08
677	226832,11	258660,77
678	226828,64	258653,83
679	226824,4	258642,27
680	226812,84	258637,65
681	226797,42	258637,26
682	226785,86	258627,63
683	226779,7	258611,06
684	226774,3	258586,39
685	226762,36	258565,01
686	226759,27	258552,68
687	226764,28	258534,95
688	226772,76	258515,68
689	226779,7	258488,71
690	226785,09	258453,64
691	226780,47	258429,75
692	226765,44	258419,35

Номер и координаты характерных точек прибрежной защитной полосы		
№ точки на картографическом материале	X, м	Y, м
693	226749,64	258417,42
694	226730,37	258419,73
695	226713,42	258419,35
696	226706,1	258410,87
697	226705,33	258394,3
698	226700,32	258377,34
699	226687,6	258363,86
700	226676,42	258349,21
701	226672,96	258327,63
702	226679,12	258297,77
703	226682,2	258265,01
704	226675,27	258236,11
705	226656,77	258208,37
706	226642,13	258175,61
707	226639,05	258122,05
708	226637,89	258090,64
709	226633,27	258069,45
710	226622,48	258049,41
711	226607,06	258031,3
712	226597,81	258007,02
713	226595,5	257970,41
714	226602,05	257939,2
715	226617,47	257907,6
716	226635,19	257884,87
717	226650,99	257849,41
718	226661,78	257807,8
719	226671,8	257768,68
720	226678,35	257745,56
721	226682,59	257717,82
722	226684,52	257697,01
723	226691,45	257678,9
724	226699,93	257647,68
725	226697,23	257615,51
726	226699,55	257601,63
727	226706,48	257583,91
728	226718,04	257567,34
729	226728,45	257548,07
730	226728,06	257523,41
731	226720,35	257499,13
732	226708,41	257481,89
733	226693,77	257463
734	226685,29	257438,73
735	226683,75	257410,6
736	226691,84	257381,7
737	226704,94	257355,49
738	226725,75	257319,27
739	226742,7	257288,83
740	226748,1	257265,7
741	226745,79	257246,24
742	226737,31	257230,83

Номер и координаты характерных точек прибрежной защитной полосы		
№ точки на картографическом материале	X, м	Y, м
743	226725,75	257220,43
744	226720,35	257204,63
745	226724,21	257184,59
746	226732,3	257167,25
747	226736,54	257148,75
748	226733,46	257130,25
749	226726,13	257112,14
750	226723,82	257092,88
751	226728,83	257073,99
752	226726,13	257055,88
753	226715,34	257040,08
754	226699,93	257025,44
755	226686,06	257005,4
756	226680,66	256978,04
757	226675,27	256941,05
758	226669,68	256907,81
759	226662,36	256881,22
760	226656,96	256853,48
761	226648,49	256825,73
762	226633,46	256799,53
763	226618,04	256772,17
764	226608,8	256747,12
765	226610,34	256725,16
766	226614,58	256700,11
767	226609,95	256673,9
768	226599,55	256649,63
769	226583,36	256624,77
770	226581,05	256607,05
771	226586,06	256582,38
772	226591,07	256563,5
773	226585,67	256539,99
774	226572,96	256529,98
775	226554,08	256525,35
776	226524,4	256521,11
777	226495,5	256513,02
778	226446,56	256472,56
779	226432,69	256457,14
780	226413,81	256435,18
781	226393,77	256412,83
782	226390,3	256396,45
783	226388,76	256383,74
784	226393	256368,32
785	226401,09	256358,3
786	226405,33	256341,35
787	226396,08	256324,39
788	226379,9	256312,45
789	226357,55	256304,74
790	226340,98	256293,56
791	226327,11	256274,68
792	226311,31	256253,49

Номер и координаты характерных точек прибрежной защитной полосы		
№ точки на картографическом материале	X, м	Y, м
793	226296,66	256236,15
794	226280,86	256220,73
795	226268,53	256203,01
796	226260,82	256175,65
797	226258,51	256140,77
798	226250,04	256113,03
799	226235,01	256096,84
800	226210,73	256085,28
801	226189,92	256079,89
802	226171,42	256066,4
803	226145,99	256054,07
804	226132,5	256040,97
805	226128,65	256020,93
806	226125,18	255998,19
807	226117,86	255968,14
808	226100,13	255940,58
809	226080,48	255920,93
810	226056,97	255910,14
811	226035,4	255902,05
812	226017,67	255886,63
813	226003,8	255863,51
814	225995,7	255837,31
815	225988,77	255802,24
816	225978,36	255766,41
817	225965,65	255733,27
818	225949,46	255707,83
819	225930,19	255687,22
820	225905,15	255671,8
821	225882,8	255660,24
822	225855,82	255649,84
823	225822,3	255645,6
824	225801,49	255644,06
825	225779,91	255647,52
826	225760,64	255646,37
827	225742,53	255638,66
828	225727,89	255623,63
829	225714,4	255604,75
830	225699,76	255593,19
831	225684,34	255586,25
832	225672,78	255572
833	225661,61	255547,72
834	225644,27	255529,22
835	225623,84	255511,88
836	225614,21	255496,47
837	225611,13	255476,62
838	225607,66	255457,35
839	225586,08	255429,99
840	225573,36	255419,21
841	225560,26	255397,63
842	225547,16	255384,91

Номер и координаты характерных точек прибрежной защитной полосы		
№ точки на картографическом материале	X, м	Y, м
843	225530,2	255379,51
844	225511,32	255369,49
845	225492,05	255346,76
846	225484,35	255328,26
847	225480,49	255302,06
848	225474,71	255271,62
849	225468,16	255240,02
850	225461,61	255211,5
851	225451,59	255192,43
852	225443,11	255178,55
853	225426,93	255166,99
854	225405,35	255148,88
855	225384,54	255125,76
856	225376,45	255105,72
857	225376,06	255084,14
858	225368,35	255066,03
859	225356,02	255047,15
860	225356,41	255035,59
861	225365,66	255023,26
862	225372,21	255010,54
863	225367,39	254994,07
864	225356,22	254984,82
865	225343,89	254985,2
866	225333,1	254989,06
867	225324,23	254991,76
868	225321,92	254984,05
869	225317,68	254969,41
870	225303,81	254959,77
871	225296,1	254941,66
872	225287,62	254920,08
873	225281,84	254904,28
874	225286,08	254894,65
875	225289,17	254876,73
876	225283,77	254859
877	225274,52	254840,12
878	225262,19	254810,83
879	225244,08	254763,05
880	225231,75	254731,45
881	225227,51	254709,1
882	225227,89	254683,67
883	225227,89	254652,84
884	225226,16	254628,37
885	225222,31	254612,19
886	225214,21	254596
887	225201,11	254582,51
888	225194,95	254570,95
889	225196,1	254558,24
890	225200,34	254547,45
891	225209,21	254537,43
892	225221,92	254527,79

Номер и координаты характерных точек прибрежной защитной полосы		
№ точки на картографическом материале	X, м	Y, м
893	225236,57	254516,23
894	225255,45	254502,36
895	225269,71	254491,19
896	225280,88	254479,24
897	225288,97	254468,84
898	225293,98	254455,35
899	225296,29	254440,32
900	225303,23	254427,99
901	225315,56	254423,75
902	225329,82	254424,52
903	225347,16	254422,98
904	225367,58	254416,52
905	225377,99	254408,05
906	225381,84	254396,49
907	225379,53	254386,08
908	225367,97	254371,82
909	225360,65	254359,88
910	225359,49	254346,01
911	225364,5	254336,37
912	225374,52	254324,04
913	225389,16	254318,65
914	225395,71	254308,24
915	225394,94	254295,14
916	225380,3	254277,61
917	225377,22	254267,59
918	225381,46	254256,8
919	225393,02	254251,02
920	225406,12	254248,71
921	225420,38	254237,53
922	225431,94	254230,98
923	225449,28	254224,43
924	225458,14	254217,11
925	225461,22	254205,93
926	225465,85	254197,07
927	225474,33	254194,76
928	225482,03	254191,29
929	225488,58	254182,81
930	225490,51	254172,41
931	225495,13	254162
932	225505,15	254153,91
933	225512,48	254149,67
934	225515,17	254139,27
935	225522,11	254125,39
936	225530,59	254118,07
937	225536,56	254100,06
938	225539,26	254091,58
939	225543,5	254080,4
940	225550,43	254071,54
941	225558,14	254065,37
942	225565,08	254052,27

Номер и координаты характерных точек прибрежной защитной полосы		
№ точки на картографическом материале	X, м	Y, м
943	225563,92	254037,24
944	225557,75	254027,61
945	225561,61	254022,22
946	225567	254024,91
947	225574,32	254025,68
948	225578,56	254020,29
949	225584,34	254018,36
950	225593,21	254021,83
951	225599,37	254018,75
952	225602,07	254010,27
953	225599,37	254000,64
954	225606,69	253999,58
955	225616,33	253994,18
956	225624,03	253995,72
957	225632,13	253999,19
958	225636,37	253997,26
959	225636,75	253984,55
960	225634,82	253972,99
961	225638,68	253962,97
962	225644,07	253954,49
963	225640,99	253944,86
964	225633,67	253940,23
965	225627,89	253934,45
966	225630,2	253927,13
967	225636,37	253920,19
968	225646,77	253917,11
969	225658,33	253916,34
970	225667,19	253917,88
971	225673,74	253915,96
972	225677,6	253909,4
973	225681,07	253902,47
974	225688	253900,54
975	225694,94	253902,47
976	225707,66	253907,09
977	225720,76	253908,63
978	225730,39	253904,78
979	225736,17	253895,92
980	225743,11	253885,51
981	225755,82	253887,05
982	225769,31	253887,83
983	225781,26	253884,36
984	225791,28	253878,58
985	225803,61	253867,11
986	225813,24	253861,72
987	225827,11	253859,79
988	225840,99	253861,33
989	225849,08	253850,93
990	225848,69	253838,21
991	225851,01	253827,04
992	225857,56	253817,79

Номер и координаты характерных точек прибрежной защитной полосы		
№ точки на картографическом материале	X, м	Y, м
993	225857,56	253806,61
994	225858,33	253795,82
995	225864,88	253790,81
996	225871,81	253795,44
997	225878,75	253796,21
998	225886,46	253796,59
999	225890,7	253801,6
1000	225900,33	253806,61
1001	225913,05	253803,92
1002	225922,68	253796,21
1003	225932,7	253792,35
1004	225947,34	253794,67
1005	225964,68	253794,67
1006	225974,32	253790,43
1007	225981,25	253772,7
1008	225978,94	253756,13
1009	225977,79	253738,79
1010	225983,57	253727,62
1011	226000,14	253722,99
1012	226012,85	253720,29
1013	226020,94	253710,66
1014	226022,1	253697,56
1015	226018,25	253679,64
1016	226016,32	253660,37
1017	226020,94	253652,28
1018	226030,19	253653,82
1019	226041,75	253661,53
1020	226056,78	253661,53
1021	226069,5	253656,13
1022	226074,51	253640,72
1023	226070,27	253628,77
1024	226058,71	253620,68
1025	226041,37	253607,96
1026	226039,83	253598,33
1027	226048,3	253597,95
1028	226060,25	253603,73
1029	226072,2	253602,18
1030	226079,13	253594,86
1031	226080,29	253583,69
1032	226073,35	253576,75
1033	226065,26	253565,19
1034	226066,8	253551,32
1035	226073,74	253544,38
1036	226084,91	253539,76
1037	226099,56	253541,3
1038	226111,5	253541,3
1039	226121,14	253537,06
1040	226130	253529,74
1041	226144,26	253524,73
1042	226162,95	253520,97

Номер и координаты характерных точек прибрежной защитной полосы		
№ точки на картографическом материале	X, м	Y, м
1043	226171,81	253509,03
1044	226171,04	253494,77
1045	226166,03	253481,67
1046	226168,73	253470,11
1047	226179,13	253459,7
1048	226183,75	253446,98
1049	226181,44	253430,8
1050	226182,6	253411,15
1051	226188,76	253389,95
1052	226198,78	253369,53
1053	226204,95	253359,13
1054	226215,35	253346,79
1055	226227,68	253337,55
1056	226231,35	253321,94
1057	226244,45	253303,06
1058	226259,09	253281,09
1059	226270,27	253259,9
1060	226281,44	253242,94
1061	226291,07	253230,23
1062	226297,63	253232,92
1063	226302,25	253249,11
1064	226313,04	253254,5
1065	226323,44	253251,81
1066	226331,92	253244,1
1067	226345,41	253244,1
1068	226356,2	253241,02
1069	226360,05	253232,15
1070	226356,58	253222,52
1071	226350,03	253214,81
1072	226356,97	253209,03
1073	226367,37	253197,47
1074	226380,48	253182,83
1075	226392,81	253170,88
1076	226401,28	253147,76
1077	226401,28	253136,97
1078	226410,92	253131,96
1079	226415,54	253115,01
1080	226410,15	253107,3
1081	226408,61	253098,82
1082	226405,91	253084,76
1083	226400,9	253068,57
1084	226398,59	253048,92
1085	226387,41	253030,04
1086	226383,56	253010,38
1087	226388,57	253001,14
1088	226390,5	252984,95
1089	226397,05	252969,15
1090	226400,13	252955,28
1091	226402,44	252936,4
1092	226411,3	252931,39

Номер и координаты характерных точек прибрежной защитной полосы		
№ точки на картографическом материале	X, м	Y, м
1093	226421,71	252921,37
1094	226420,17	252903,64
1095	226404,75	252894,39
1096	226398,2	252881,29
1097	226404,75	252875,9
1098	226415,93	252877,82
1099	226429,8	252883,22
1100	226440,59	252881,68
1101	226445,6	252867,42
1102	226443,67	252851,81
1103	226439,05	252843,33
1104	226426,33	252842,56
1105	226415,16	252841,02
1106	226403,21	252826,38
1107	226400,13	252811,74
1108	226407,84	252802,87
1109	226414,77	252796,32
1110	226417,85	252782,45
1111	226425,18	252772,43
1112	226425,95	252759,33
1113	226435,97	252748,15
1114	226443,67	252739,68
1115	226440,21	252726,19
1116	226442,52	252711,54
1117	226447,91	252700,76
1118	226449,84	252685,34
1119	226457,93	252677,63
1120	226467,57	252666,84
1121	226473,35	252650,66
1122	226479,9	252637,94
1123	226491,84	252628,69
1124	226499,16	252609,04
1125	226500,13	252583,42
1126	226500,51	252562,22
1127	226504,75	252542,18
1128	226515,54	252526,77
1129	226527,49	252519,06
1130	226540,2	252510,97
1131	226546,75	252495,56
1132	226549,07	252475,52
1133	226544,44	252456,25
1134	226546,37	252428,51
1135	226556,77	252398,45
1136	226567,18	252357,22
1137	226573,34	252305,39
1138	226571,03	252271,86
1139	226574,88	252237,95
1140	226578,74	252182,84
1141	226583,36	252121,57
1142	226583,75	252069,74

Номер и координаты характерных точек прибрежной защитной полосы		
№ точки на картографическом материале	X, м	Y, м
1143	226575,66	252056,26
1144	226564,1	252048,55
1145	226549,07	252032,37
1146	226545,6	252016,95
1147	226550,99	252003,85
1148	226562,94	251994,22
1149	226576,04	251983,14
1150	226581,44	251970,42
1151	226581,44	251955,78
1152	226582,98	251935,74
1153	226588,76	251924,18
1154	226586,83	251911,46
1155	226577,97	251904,14
1156	226576,43	251889,5
1157	226583,36	251878,32
1158	226588,76	251867,92
1159	226585,67	251852,89
1160	226582,98	251842,1
1161	226586,45	251832,47
1162	226593,77	251823,22
1163	226603,02	251810,12
1164	226605,71	251795,86
1165	226614,96	251790,85
1166	226628,83	251796,63
1167	226636,54	251796,24
1168	226643,48	251786,99
1169	226648,49	251778,52
1170	226660,43	251775,82
1171	226679,12	251779
1172	226690,68	251778,23
1173	226699,16	251772,45
1174	226708,02	251762,43
1175	226715,34	251748,17
1176	226725,75	251740,08
1177	226728,06	251731,21
1178	226721,9	251725,82
1179	226713,42	251705,78
1180	226710,34	251691,91
1181	226716,5	251681,89
1182	226724,98	251673,41
1183	226730,37	251663,01
1184	226731,91	251650,29
1185	226740,01	251641,81
1186	226746,56	251635,26
1187	226750,03	251622,55
1188	226755,42	251615,22
1189	226765,83	251614,84
1190	226773,15	251609,44
1191	226782,01	251602,89
1192	226787,41	251606,75

Номер и координаты характерных точек прибрежной защитной полосы		
№ точки на картографическом материале	X, м	Y, м
1193	226795,88	251614,07
1194	226809,76	251612,53
1195	226821,32	251599,04
1196	226825,55	251581,51
1197	226834,42	251578,04
1198	226845,59	251586,13
1199	226858,7	251583,05
1200	226870,64	251574,18
1201	226877,96	251560,31
1202	226880,27	251541,04
1203	226883,74	251523,7
1204	226892,22	251507,9
1205	226905,32	251503,67
1206	226922,28	251503,67
1207	226930,76	251496,34
1208	226932,3	251480,93
1209	226930,76	251462,05
1210	226937,31	251450,87
1211	226944,63	251433,92
1212	226947,52	251413,3
1213	226949,44	251391,34
1214	226958,69	251384,79
1215	226967,17	251374,77
1216	226966,4	251357,81
1217	226955,61	251349,33
1218	226942,89	251349,33
1219	226934,03	251347,41
1220	226935,57	251333,53
1221	226942,89	251325,83
1222	226954,45	251322,74
1223	226963,7	251310,8
1224	226972,18	251298,47
1225	226981,43	251298,85
1226	226991,83	251305,79
1227	227006,48	251311,18
1228	227024,97	251309,26
1229	227036,53	251298,08
1230	227049,64	251276,89
1231	227063,12	251267,25
1232	227083,16	251267,64
1233	227092,02	251259,93
1234	227087,4	251246,06
1235	227069,67	251242,21
1236	227067,36	251234,88
1237	227077	251231,42
1238	227092,8	251233,73
1239	227105,13	251231,42
1240	227112,83	251222,17
1241	227110,91	251207,52
1242	227098,58	251205,98

Номер и координаты характерных точек прибрежной защитной полосы		
№ точки на картографическом материале	X, м	Y, м
1243	227082,78	251206,37
1244	227077,77	251198,28
1245	227079,31	251180,55
1246	227087,01	251171,69
1247	227097,03	251173,04
1248	227113,22	251179,59
1249	227124,39	251176,89
1250	227139,42	251160,7
1251	227152,52	251144,52
1252	227165,63	251136,43
1253	227181,04	251123,71
1254	227196,07	251098,66
1255	227204,93	251084,02
1256	227214,57	251078,63
1257	227227,67	251086,33
1258	227229,98	251096,74
1259	227228,82	251116,77
1260	227234,99	251131,03
1261	227247,71	251136,81
1262	227261,96	251136,04
1263	227275,45	251132,57
1264	227287,78	251133,73
1265	227302,43	251139,13
1266	227313,22	251136,81
1267	227321,31	251128,72
1268	227327,47	251115,23
1269	227326,32	251098,28
1270	227326,32	251076,31
1271	227332,48	251066,68
1272	227345,58	251061,28
1273	227352,52	251052,81
1274	227355,99	251036,62
1275	227355,6	251020,05
1276	227362,15	251005,41
1277	227372,17	250998,47
1278	227382,96	250990,77
1279	227386,82	250981,52
1280	227388,74	250966,49
1281	227393,75	250961,09
1282	227402,62	250961,48
1283	227411,86	250959,17
1284	227418,42	250951,46
1285	227419,19	250936,82
1286	227415,72	250923,33
1287	227420,34	250916,39
1288	227429,21	250919,28
1289	227436,91	250914,27
1290	227435,76	250900,02
1291	227438,45	250889,61
1292	227445	250888,84

Номер и координаты характерных точек прибрежной защитной полосы		
№ точки на картографическом материале	X, м	Y, м
1293	227451,56	250882,67
1294	227450,4	250867,26
1295	227446,93	250856,09
1296	227450,79	250849,15
1297	227458,88	250847,61
1298	227469,67	250851,85
1299	227478,53	250857,63
1300	227490,09	250855,7
1301	227499,34	250847,99
1302	227502,81	250829,88
1303	227504,35	250805,22
1304	227504,35	250782,1
1305	227506,28	250770,54
1306	227512,06	250757,44
1307	227512,06	250736,63
1308	227512,06	250722,37
1309	227520,53	250722,75
1310	227526,31	250730,46
1311	227532,86	250733,54
1312	227540,96	250730,85
1313	227549,05	250722,37
1314	227561,77	250720,06
1315	227567,93	250715,43
1316	227582,96	250713,89
1317	227600,3	250707,53
1318	227608,39	250695,59
1319	227616,1	250681,33
1320	227626,12	250668,61
1321	227629,97	250652,81
1322	227631,13	250634,7
1323	227639,22	250609,27
1324	227651,55	250590,39
1325	227671,98	250570,73
1326	227695,1	250553,78
1327	227723,23	250543,76
1328	227740,57	250537,98
1329	227767,93	250524,88
1330	227789,51	250524,49
1331	227812,24	250524,49
1332	227833,82	250529,89
1333	227850,97	250536,82
1334	227867,16	250541,83
1335	227881,8	250540,68
1336	227892,59	250535,28
1337	227906,85	250522,57
1338	227919,56	250505,22
1339	227934,59	250491,74
1340	227947,69	250484,8
1341	227965,81	250481,33
1342	227984,3	250482,1

Номер и координаты характерных точек прибрежной защитной полосы		
№ точки на картографическом материале	X, м	Y, м
1343	228004,34	250480,18
1344	228022,45	250476,71
1345	228041,72	250469,77
1346	228058,29	250464,47
1347	228076,4	250459,85
1348	228092,59	250453,68
1349	228108	250445,59
1350	228125,73	250434,8
1351	228141,91	250424,01
1352	228160,02	250409,37
1353	228175,82	250401,28
1354	228193,93	250393,18
1355	228207,8	250382,78
1356	228222,45	250367,37
1357	228236,71	250361,2
1358	228256,36	250358,5
1359	228285,26	250344,44
1360	228308,38	250324,78
1361	228330,35	250302,05
1362	228351,54	250277
1363	228371,19	250244,25
1364	228383,91	250233,55
1365	228395,47	250225,85
1366	228415,12	250221,61
1367	228434,78	250212,36
1368	228443,25	250196,56
1369	228454,04	250178,83
1370	228469,07	250172,67
1371	228485,64	250166,5
1372	228518,78	250147,62
1373	228538,82	250133,75
1374	228554,62	250128,35
1375	228573,89	250122,57
1376	228586,99	250110,63
1377	228604,71	250089,82
1378	228622,83	250079,41
1379	228654,04	250061,69
1380	228688,34	250034,71
1381	228701,82	250016,99
1382	228720,32	249995,6
1383	228730,72	249974,79
1384	228742,67	249944,73
1385	228759,63	249905,04
1386	228774,65	249872,67
1387	228796,23	249843
1388	228814,92	249820,75
1389	228832,26	249815,35
1390	228858,08	249818,43
1391	228875,81	249816,12
1392	228886,6	249806,49

Номер и координаты характерных точек прибрежной защитной полосы		
№ точки на картографическом материале	X, м	Y, м
1393	228893,53	249789,92
1394	228906,25	249778,74
1395	228927,83	249774,51
1396	228942,86	249767,95
1397	228955,96	249751,38
1398	228981,39	249698,59
1399	229002,2	249653,89
1400	229021,86	249622,48
1401	229046,52	249603,22
1402	229095,46	249585,88
1403	229129,75	249583,95
1404	229154,42	249575,09
1405	229167,52	249568,92
1406	229182,16	249555,82
1407	229194,88	249538,09
1408	229203,74	249513,05
1409	229207,21	249491,08
1410	229207,59	249460,25
1411	229199,89	249432,89
1412	229188,33	249400,52
1413	229190,64	249371,81
1414	229199,89	249351,78
1415	229214,92	249335,59
1416	229236,11	249320,95
1417	229254,99	249305,15
1418	229267,71	249287,81
1419	229270,02	249261,6
1420	229262,7	249230,78
1421	229251,14	249201,1
1422	229237,27	249175,29
1423	229236,11	249147,35
1424	229228,02	249106,12
1425	229212,6	249072,59
1426	229195,26	249037,52
1427	229181,01	248997,83
1428	229173,3	248945,43
1429	229173,68	248889,36
1430	229177,92	248833,87
1431	229179,46	248766,82
1432	229179,85	248690,9
1433	229177,54	248639,46
1434	229181,01	248604,39
1435	229195,65	248570,87
1436	229216,46	248557,76
1437	229239,96	248551,98
1438	229266,17	248549,29
1439	229295,45	248552,37
1440	229333,22	248553,14
1441	229363,47	248548,51
1442	229383,12	248546,59

Номер и координаты характерных точек прибрежной защитной полосы		
№ точки на картографическом материале	X, м	Y, м
1443	229422,81	248546,97
1444	229469,83	248558,92
1445	229531,87	248575,87
1446	229569,63	248595,14
1447	229602	248614,79
1448	229632,44	248632,91
1449	229660,38	248646,39
1450	229686,2	248659,11
1451	229725,12	248669,13
1452	229765,97	248677,61
1453	229791,01	248680,3
1454	229816,06	248678,38
1455	229838,99	248673,37
1456	229887,93	248656,41
1457	229970,01	248634,83
1458	230008,93	248622,89
1459	230083,3	248594,37
1460	230102,95	248574,33
1461	230159,22	248533,1
1462	230238,79	248475,3
1463	230362,87	248396,01
1464	230481,95	248321,64
1465	230501,21	248322,03
1466	230588,88	248338,21
1467	230703,72	248357,86
1468	230719,9	248368,65
1469	230731,08	248380,12
1470	230881,75	248541,58
1471	230908,34	248567,78
1472	230991,96	248669,61
1473	231010,65	248693,45
1474	231023,17	248711,37
1475	231042,82	248736,04
1476	231061,71	248755,69
1477	231086,17	248774,28
1478	231104,09	248787,19
1479	231134,54	248802,6
1480	231158,81	248813,39
1481	231175,19	248820,14
1482	231196,38	248829,19
1483	231229,91	248844,99
1484	231249,76	248849,81
1485	231258,23	248849,81
1486	231268,06	248848,27
1487	231275,77	248849,42
1488	231283,28	248855,21
1489	231290,22	248858,1
1490	231295,61	248857,9
1491	231299,66	248855,21
1492	231306,98	248849,42

Номер и координаты характерных точек прибрежной защитной полосы		
№ точки на картографическом материале	X, м	Y, м
1493	231314,88	248848,27
1494	231321,62	248847,5
1495	231313,92	248844,42
1496	231305,82	248845,96
1497	231296,58	248853,66
1498	231288,87	248854,05
1499	231284,63	248850,58
1500	231273,45	248844,8
1501	231259,97	248846,34
1502	231248,79	248847,11
1503	231233,76	248843,26
1504	231219,51	248835,94
1505	231182,51	248818,21
1506	231146,29	248804,34
1507	231108,53	248785,07
1508	231080,78	248766,57
1509	231056,89	248745,77
1510	231014,5	248688,73
1511	230912	248566,19
1512	230874,23	248527,08
1513	230721,63	248363,69
1514	230706,22	248353,67
1515	230497,36	248316,68
1516	230481,18	248317,45
1517	230377,13	248382,19
1518	230232,24	248472,36
1519	230130,51	248547,7
1520	230102,76	248567,73
1521	230081,18	248589,31
1522	230052,67	248600,87
1523	230006,42	248617,83
1524	229961,72	248631,7
1525	229908,55	248644,8
1526	229837,64	248667,93
1527	229804,5	248673,32
1528	229768,28	248670,24
1529	229726,66	248662,53
1530	229684,27	248650,2
1531	229638,8	248628,62
1532	229601,04	248605,5
1533	229533,22	248569,28
1534	229423,78	248540,76
1535	229395,26	248539,99
1536	229368,29	248539,99
1537	229345,94	248543,84
1538	229317,42	248546,15
1539	229286,59	248544,61
1540	229245,74	248543,84
1541	229207,21	248553,09
1542	229181,01	248574,67

Номер и координаты характерных точек прибрежной защитной полосы		
№ точки на картографическом материале	X, м	Y, м
1543	229172,53	248614,55
1544	229172,53	248650,78
1545	229174,07	248690,85
1546	229174,84	248732,47
1547	229173,3	248774,09
1548	229171,76	248810,31
1549	229170,22	248855,01
1550	229168,67	248894,32
1551	229167,13	248928,23
1552	229168,67	248964,84
1553	229172,53	248992,58
1554	229184,86	249031,12
1555	229204,13	249069,65
1556	229218,77	249099,71
1557	229228,02	249137,47
1558	229230,33	249174,47
1559	229241,12	249195,28
1560	229253,45	249225,33
1561	229259,62	249249,23
1562	229265,01	249263,87
1563	229261,93	249283,14
1564	229249,6	249301,63
1565	229234,18	249313,19
1566	229212,6	249327,84
1567	229197,19	249340,17
1568	229185,63	249363,29
1569	229178,69	249396,43
1570	229189,48	249424,94
1571	229199,12	249456,16
1572	229199,12	249498,55
1573	229188,33	249534,77
1574	229173,68	249556,35
1575	229152,88	249567,14
1576	229125,13	249577,93
1577	229095,84	249578,7
1578	229068,87	249588,72
1579	229041,89	249598,74
1580	229015,69	249618
1581	228997,96	249648,06
1582	228985,63	249675,81
1583	228974,84	249699,7
1584	228946,33	249754,03
1585	228936,69	249763,67
1586	228924,75	249767,91
1587	228910,1	249770,99
1588	228897,77	249775,61
1589	228888,14	249786,79
1590	228883,13	249802,59
1591	228871,57	249810,68
1592	228862,06	249814,39

Номер и координаты характерных точек прибрежной защитной полосы		
№ точки на картографическом материале	X, м	Y, м
1593	228847,97	249813,52
1594	228830,19	249812
1595	228815,89	249814,82
1596	228806,06	249823,4
1597	228783,71	249853,45
1598	228768,3	249873,49
1599	228751,34	249911,26
1600	228735,93	249948,25
1601	228714,73	249995,07
1602	228698,93	250010,87
1603	228688,91	250025,13
1604	228676,97	250038,23
1605	228660,4	250051,33
1606	228644,21	250061,74
1607	228625,72	250072,14
1608	228603,37	250084,47
1609	228589,49	250099,11
1610	228577,55	250114,14
1611	228565,6	250121,08
1612	228543,64	250125,32
1613	228523,21	250139,19
1614	228508,18	250146,51
1615	228491,23	250157,69
1616	228475,43	250166,55
1617	228459,63	250168,48
1618	228446,53	250178,88
1619	228439,59	250191,21
1620	228436,51	250202,39
1621	228425,33	250213,56
1622	228410,31	250218,96
1623	228390,65	250223,2
1624	228375,62	250233,6
1625	228364,06	250248,63
1626	228352,5	250268,67
1627	228337,47	250288,32
1628	228300,29	250327,53
1629	228289,5	250337,16
1630	228281,02	250342,94
1631	228268,3	250349,5
1632	228250,58	250355,66
1633	228233,62	250357,59
1634	228220,14	250362,6
1635	228210,5	250373,58
1636	228200,1	250384,37
1637	228187,38	250391,31
1638	228170,43	250398,24
1639	228152,31	250409,8
1640	228136,51	250422,52
1641	228118,79	250434,46
1642	228098,37	250446,03

Номер и координаты характерных точек прибрежной защитной полосы		
№ точки на картографическом материале	X, м	Y, м
1643	228076,79	250454,89
1644	228058,29	250459,51
1645	228037,09	250466,06
1646	228018,6	250473,39
1647	227991,24	250478,39
1648	227966,96	250478,01
1649	227947,69	250480,32
1650	227934,21	250484,95
1651	227923,03	250495,74
1652	227907,62	250513,85
1653	227899,91	250524,25
1654	227881,8	250536,58
1655	227864,07	250537,35
1656	227847,89	250531,19
1657	227829,78	250524,25
1658	227813,59	250520,4
1659	227767,35	250521,17
1660	227753,48	250527,33
1661	227732,67	250536,58
1662	227720,34	250540,05
1663	227703	250545,06
1664	227685,27	250554,6
1665	227676,02	250561,53
1666	227663,69	250573,48
1667	227652,13	250583,88
1668	227642,5	250595,83
1669	227632,86	250615,48
1670	227627,08	250633,21
1671	227625,16	250643,23
1672	227625,16	250657,49
1673	227622,84	250667,12
1674	227617,06	250670,97
1675	227609,74	250678,29
1676	227599,34	250688,31
1677	227588,55	250700,07
1678	227583,54	250702,76
1679	227576,22	250700,84
1680	227567,74	250703,15
1681	227561,19	250709,7
1682	227555,41	250716,25
1683	227546,54	250716,25
1684	227541,15	250719,72
1685	227536,14	250726,66
1686	227529,59	250725,89
1687	227526,12	250718,95
1688	227516,49	250715,48
1689	227508,39	250719,33
1690	227506,08	250728,58
1691	227508,39	250737,06
1692	227508,78	250752,47

Номер и координаты характерных точек прибрежной защитной полосы		
№ точки на картографическом материале	X, м	Y, м
1693	227506,08	250762,11
1694	227500,69	250774,82
1695	227502,23	250788,31
1696	227500,69	250801,03
1697	227500,69	250812,59
1698	227501,07	250824,54
1699	227499,53	250838,41
1700	227494,52	250848,81
1701	227486,82	250853,82
1702	227477,95	250853,05
1703	227470,63	250846,89
1704	227457,91	250843,03
1705	227446,35	250845,73
1706	227442,89	250851,89
1707	227442,89	250858,45
1708	227447,51	250869,62
1709	227447,12	250880,03
1710	227440,96	250883,88
1711	227433,64	250883,88
1712	227429,78	250890,62
1713	227430,17	250894,48
1714	227434,02	250904,5
1715	227430,55	250911,82
1716	227420,92	250911,05
1717	227412,83	250915,28
1718	227412,44	250925,3
1719	227416,3	250937,25
1720	227414,37	250949,2
1721	227407,43	250957,67
1722	227400,88	250956,52
1723	227389,71	250955,75
1724	227383,93	250963,84
1725	227383,93	250976,17
1726	227380,46	250987,73
1727	227370,82	250993,51
1728	227360,04	250999,68
1729	227352,33	251015,48
1730	227351,17	251031,66
1731	227351,94	251044,38
1732	227347,32	251055,94
1733	227339,61	251060,18
1734	227328,05	251063,64
1735	227321,89	251072,51
1736	227321,5	251081,37
1737	227322,27	251099,1
1738	227324,58	251112,97
1739	227320,34	251122,99
1740	227312,44	251131,76
1741	227302,04	251133,3
1742	227291,64	251126,75

Номер и координаты характерных точек прибрежной защитной полосы		
№ точки на картографическом материале	X, м	Y, м
1743	227277,38	251126,36
1744	227263,51	251128,29
1745	227251,56	251132,14
1746	227240,77	251126,75
1747	227234,99	251118,65
1748	227234,99	251106,71
1749	227238,46	251088,6
1750	227234,6	251077,42
1751	227224,2	251073,18
1752	227210,33	251073,95
1753	227199,54	251079,35
1754	227191,44	251092,06
1755	227184,12	251108,25
1756	227177,96	251120,19
1757	227168,32	251129,44
1758	227161	251134,45
1759	227150,6	251139,08
1760	227145,97	251144,09
1761	227143,66	251151,41
1762	227133,64	251161,43
1763	227118,61	251172,89
1764	227109,37	251173,28
1765	227101,27	251169,81
1766	227090,48	251164,8
1767	227079,69	251168,27
1768	227075,45	251176,36
1769	227074,68	251187,92
1770	227073,14	251197,94
1771	227076,61	251208,73
1772	227085,47	251211,04
1773	227094,34	251208,73
1774	227103,97	251208,73
1775	227108,98	251214,51
1776	227106,67	251222,22
1777	227102,04	251227,23
1778	227091,64	251229,54
1779	227079,69	251224,53
1780	227067,75	251226,84
1781	227060,81	251234,16
1782	227059,27	251243,02
1783	227067,36	251246,49
1784	227079,31	251247,26
1785	227086,63	251253,81
1786	227085,09	251261,14
1787	227080,46	251263,06
1788	227071,22	251261,52
1789	227061,97	251261,14
1790	227052,33	251265,76
1791	227042,51	251280,69
1792	227037,5	251286,86

Номер и координаты характерных точек прибрежной защитной полосы		
№ точки на картографическом материале	X, м	Y, м
1793	227029,02	251299,19
1794	227016,3	251305,74
1795	227005,51	251305,74
1796	226996,26	251303,04
1797	226988,56	251295,72
1798	226980,47	251292,25
1799	226970,45	251292,25
1800	226965,44	251296,49
1801	226961,2	251303,04
1802	226956,19	251311,91
1803	226947,71	251318,46
1804	226935,77	251323,08
1805	226928,83	251336,95
1806	226929,6	251350,83
1807	226938,08	251355,45
1808	226948,1	251353,91
1809	226955,03	251353,52
1810	226961,2	251360,46
1811	226963,9	251370,86
1812	226962,35	251378,19
1813	226957,34	251379,73
1814	226948,48	251383,2
1815	226944,63	251394,76
1816	226945,01	251403,62
1817	226943,47	251418,26
1818	226940	251434,45
1819	226934,61	251447,93
1820	226928,06	251454,87
1821	226926,52	251466,43
1822	226929,21	251477,22
1823	226928,83	251491,48
1824	226923,05	251498,03
1825	226911,49	251499,19
1826	226900,7	251499,19
1827	226891,45	251501,88
1828	226884,9	251510,94
1829	226877,96	251524,04
1830	226876,42	251539,07
1831	226876,42	251552,94
1832	226871,8	251565,27
1833	226861,97	251576,06
1834	226851,95	251581,07
1835	226843,47	251579,15
1836	226833,84	251571,05
1837	226823,05	251574,14
1838	226818,43	251586,47
1839	226815,73	251597,64
1840	226808,79	251604,96
1841	226796,85	251609,2
1842	226789,14	251600,34

Номер и координаты характерных точек прибрежной защитной полосы		
№ точки на картографическом материале	X, м	Y, м
1843	226782,2	251595,33
1844	226776,42	251597,64
1845	226767,56	251608,05
1846	226758,31	251608,82
1847	226749,06	251612,29
1848	226745,98	251618,45
1849	226744,05	251629,63
1850	226737,5	251637,72
1851	226729,02	251644,17
1852	226722,86	251659,97
1853	226719,78	251672,69
1854	226712,45	251679,24
1855	226704,36	251689,65
1856	226705,52	251706,6
1857	226711,3	251714,31
1858	226717,85	251724,71
1859	226717,08	251736,27
1860	226710,53	251744,37
1861	226705,13	251752,84
1862	226702,05	251762,86
1863	226694,73	251771,34
1864	226684,71	251773,65
1865	226672,38	251773,27
1866	226663,52	251771,34
1867	226651,18	251771,34
1868	226641,55	251778,28
1869	226637,31	251789,07
1870	226632,69	251792,53
1871	226615,35	251786,37
1872	226604,94	251787,52
1873	226599,16	251796
1874	226596,46	251808,33
1875	226588,95	251822,69
1876	226579,7	251831,94
1877	226579,32	251847,35
1878	226584,33	251857,37
1879	226585,1	251868,54
1880	226580,09	251873,94
1881	226571,99	251885,11
1882	226573,15	251902,07
1883	226578,93	251907,85
1884	226585,1	251916,33
1885	226584,33	251925,19
1886	226579,32	251931,36
1887	226577,78	251944,46
1888	226578,93	251956,79
1889	226577,39	251972,2
1890	226571,61	251980,3
1891	226563,52	251987,23
1892	226551,19	251997,64

Номер и координаты характерных точек прибрежной защитной полосы		
№ точки на картографическом материале	X, м	Y, м
1893	226542,32	252007,27
1894	226541,17	252019,99
1895	226544,25	252032,7
1896	226552,34	252044,65
1897	226559,28	252050,81
1898	226565,83	252057,37
1899	226571,99	252060,45
1900	226576,62	252065,07
1901	226578,16	252069,7
1902	226580,09	252075,86
1903	226580,47	252083,95
1904	226579,32	252102,07
1905	226577,39	252120,56
1906	226575,85	252152,93
1907	226573,54	252184,53
1908	226571,22	252217,67
1909	226569,68	252239,25
1910	226565,83	252264,68
1911	226566,6	252287,03
1912	226568,91	252303,22
1913	226565,83	252327,11
1914	226562,36	252353,7
1915	226558,89	252371,04
1916	226555,42	252385,3
1917	226546,95	252409,48
1918	226539,63	252429,13
1919	226539,24	252441,85
1920	226539,63	252458,42
1921	226543,48	252471,52
1922	226542,13	252484,14
1923	226540,97	252493,77
1924	226537,12	252504,18
1925	226531,34	252509,57
1926	226522,09	252512,66
1927	226512,65	252521,33
1928	226507,26	252530,19
1929	226497,62	252546,76
1930	226494,54	252563,33
1931	226496,08	252583,75
1932	226495,31	252601,86
1933	226490,69	252617,66
1934	226483,36	252629,61
1935	226472,96	252635,78
1936	226468,34	252646,18
1937	226464,1	252658,13
1938	226456,2	252670,65
1939	226446,18	252678,74
1940	226441,55	252689,92
1941	226441,55	252703,02
1942	226436,54	252712,27

Номер и координаты характерных точек прибрежной защитной полосы		
№ точки на картографическом материале	X, м	Y, м
1943	226433,08	252718,82
1944	226435,39	252727,68
1945	226438,86	252736,16
1946	226432,31	252743,1
1947	226424,6	252746,95
1948	226420,75	252756,97
1949	226419,97	252768,14
1950	226413,04	252777,01
1951	226412,27	252786,64
1952	226409,57	252795,12
1953	226399,55	252803,21
1954	226395,7	252814,39
1955	226398,01	252825,17
1956	226402,63	252834,42
1957	226409,96	252843,19
1958	226416,89	252848,2
1959	226424,98	252847,04
1960	226435,77	252847,81
1961	226440,78	252858,22
1962	226439,63	252868,62
1963	226436,16	252876,72
1964	226427,68	252877,49
1965	226414,58	252870,94
1966	226398,01	252870,55
1967	226391,84	252880,95
1968	226394,54	252892,51
1969	226402,63	252898,68
1970	226414,58	252906,39
1971	226416,12	252918,33
1972	226410,73	252926,04
1973	226399,55	252927,97
1974	226393,39	252938,37
1975	226393,39	252948,39
1976	226394,16	252963,42
1977	226386,83	252973,05
1978	226385,29	252983,46
1979	226384,91	252995,79
1980	226379,13	253005,81
1981	226378,74	253021,61
1982	226383,75	253035,86
1983	226393	253050,51
1984	226397,05	253059,56
1985	226396,28	253071,12
1986	226399,36	253082,3
1987	226403,98	253090,39
1988	226402,44	253100,8
1989	226405,14	253108,89
1990	226410,53	253114,67
1991	226409,38	253121,22
1992	226403,98	253131,62

Номер и координаты характерных точек прибрежной защитной полосы		
№ точки на картографическом материале	X, м	Y, м
1993	226396,28	253132,01
1994	226393,58	253138,56
1995	226396,66	253144,73
1996	226395,5	253155,52
1997	226385,49	253169
1998	226368,92	253188,56
1999	226364,29	253195,5
2000	226355,81	253203,59
2001	226346,18	253210,91
2002	226346,18	253220,16
2003	226353,89	253224,01
2004	226357,36	253230,95
2005	226353,12	253237,5
2006	226343,87	253239,43
2007	226330,38	253237,88
2008	226324,6	253240,58
2009	226318,43	253247,9
2010	226311,11	253247,13
2011	226306,1	253242,12
2012	226303,02	253231,33
2013	226296,47	253222,47
2014	226287,99	253224,78
2015	226279,51	253234,42
2016	226271,42	253249,44
2017	226260,63	253267,56
2018	226250,61	253282,59
2019	226240,21	253296,84
2020	226227,11	253311,87
2021	226223,64	253324,97
2022	226217,86	253335,38
2023	226205,14	253345,4
2024	226195,51	253360,43
2025	226187,22	253377,96
2026	226182,6	253391,45
2027	226177,59	253408,02
2028	226176,82	253426,13
2029	226176,05	253436,53
2030	226175,66	253450,79
2031	226169,88	253459,65
2032	226162,95	253466,97
2033	226159,48	253477,38
2034	226162,18	253486,24
2035	226167,57	253494,72
2036	226166,8	253506,67
2037	226161,4	253515,53
2038	226150,23	253519,77
2039	226134,43	253522,47
2040	226123,64	253527,47
2041	226115,93	253533,26
2042	226105,72	253537,78

Номер и координаты характерных точек прибрежной защитной полосы		
№ точки на картографическом материале	X, м	Y, м
2043	226089,92	253534,7
2044	226074,89	253536,63
2045	226062,18	253546,65
2046	226058,71	253558,59
2047	226062,95	253574,01
2048	226075,28	253584,8
2049	226073,74	253594,43
2050	226064,49	253599,44
2051	226056,01	253596,36
2052	226044,07	253592,12
2053	226036,36	253595,2
2054	226034,05	253604,06
2055	226038,29	253610,23
2056	226048,3	253618,71
2057	226059,09	253627,95
2058	226067,96	253634,12
2059	226068,73	253642,98
2060	226064,87	253650,31
2061	226057,55	253654,54
2062	226043,29	253655,22
2063	226032,89	253649,44
2064	226021,33	253644,81
2065	226013,62	253648,67
2066	226011,31	253659,84
2067	226012,08	253671,4
2068	226015,16	253687,59
2069	226017,48	253700,3
2070	226015,16	253709,17
2071	226005,92	253716,49
2072	225992,04	253719,57
2073	225979,33	253725,74
2074	225973,16	253736,14
2075	225973,16	253748,09
2076	225974,7	253767,36
2077	225972,01	253780,46
2078	225967,38	253788,55
2079	225957,75	253791,63
2080	225946,57	253790,09
2081	225936,94	253787,39
2082	225922,3	253789,32
2083	225914,97	253796,26
2084	225903,8	253801,27
2085	225896,86	253798,57
2086	225890,7	253792,4
2087	225883,37	253789,32
2088	225876,44	253791,63
2089	225867,19	253785,47
2090	225858,33	253787,39
2091	225852,16	253797,8
2092	225853,32	253808,97

Номер и координаты характерных точек прибрежной защитной полосы		
№ точки на картографическом материале	X, м	Y, м
2093	225852,16	253818,61
2094	225846	253825,93
2095	225843,68	253836,33
2096	225845,61	253845,58
2097	225842,53	253854,83
2098	225834,44	253856,76
2099	225823,65	253855,6
2100	225808,62	253857,14
2101	225795,9	253866,39
2102	225787,23	253877,47
2103	225779,52	253881,71
2104	225769,89	253884,41
2105	225761,8	253884,41
2106	225751,78	253881,71
2107	225741,37	253881,32
2108	225735,59	253886,72
2109	225731,35	253896,35
2110	225721,34	253903,29
2111	225710,55	253903,67
2112	225699,76	253899,43
2113	225683,96	253893,27
2114	225677,02	253898,66
2115	225673,94	253909,07
2116	225666,62	253912,54
2117	225656,6	253910,22
2118	225638,48	253912,92
2119	225625,77	253921,4
2120	225622,69	253939,12
2121	225631,93	253945,29
2122	225637,33	253951,84
2123	225633,09	253963,4
2124	225628,85	253975,73
2125	225631,93	253983,83
2126	225630,01	253990,76
2127	225623,84	253987,29
2128	225613,82	253986,91
2129	225605,15	253992,11
2130	225598,6	253992,5
2131	225593,98	254000,59
2132	225597,06	254010,99
2133	225593,98	254015,62
2134	225585,11	254012,15
2135	225575,48	254010,61
2136	225572,4	254019,86
2137	225564,31	254016,77
2138	225554,67	254017,93
2139	225553,13	254028,72
2140	225558,14	254038,35
2141	225557,75	254053
2142	225547,74	254067,25

Номер и координаты характерных точек прибрежной защитной полосы		
№ точки на картографическом материале	X, м	Y, м
2143	225538,1	254073,03
2144	225535,79	254083,05
2145	225532,32	254101,16
2146	225526,16	254115,81
2147	225516,52	254123,51
2148	225510,36	254135,08
2149	225508,04	254146,25
2150	225499,57	254151,26
2151	225488,78	254162,82
2152	225484,54	254177,08
2153	225475,1	254189,31
2154	225463,54	254190,85
2155	225456,99	254197,79
2156	225455,83	254207,42
2157	225453,52	254216,29
2158	225444,27	254219,37
2159	225430,01	254223,22
2160	225419,22	254231,32
2161	225407,66	254240,18
2162	225390,71	254246,34
2163	225377,99	254252,13
2164	225370,28	254261,37
2165	225371,82	254275,63
2166	225379,92	254284,88
2167	225388,78	254294,13
2168	225390,71	254305,69
2169	225384,15	254313,78
2170	225373,75	254317,83
2171	225356,79	254333,24
2172	225353,71	254356,36
2173	225362,96	254376,4
2174	225376,83	254391,04
2175	225372,98	254405,69
2176	225360,65	254414,94
2177	225339,07	254419,56
2178	225313,64	254418,79
2179	225296,68	254426,5
2180	225289,74	254441,91
2181	225282,81	254465,8
2182	225266,62	254485,07
2183	225245,04	254502,02
2184	225209,59	254529
2185	225191,86	254548,27
2186	225189,55	254575,24
2187	225201,88	254591,43
2188	225214,21	254602,22
2189	225220,38	254623,02
2190	225221,92	254654,62
2191	225220,38	254683,91
2192	225221,15	254715,51

Номер и координаты характерных точек прибрежной защитной полосы		
№ точки на картографическом материале	X, м	Y, м
2193	225233,48	254752,5
2194	225245,62	254784,68
2195	225252,94	254800,48
2196	225262,96	254822,83
2197	225269,13	254841,71
2198	225280,69	254862,9
2199	225284,16	254881,79
2200	225274,91	254899,9
2201	225280,3	254916,85
2202	225288,01	254933,42
2203	225294,17	254949,99
2204	225298,8	254961,94
2205	225309,2	254967,33
2206	225316,91	254976,97
2207	225317,68	254997,2
2208	225324,23	255001,44
2209	225331,94	254999,13
2210	225339,65	254991,42
2211	225349,67	254989,49
2212	225360,46	254998,74
2213	225363,54	255007,6
2214	225360,07	255018,01
2215	225351,21	255029,18
2216	225349,28	255045,37
2217	225356,6	255062,32
2218	225364,31	255075,42
2219	225368,16	255087,76
2220	225368,16	255100,47
2221	225371,24	255118,97
2222	225382,81	255135,54
2223	225395,52	255148,64
2224	225410,94	255163,28
2225	225422,88	255172,53
2226	225439,45	255184,09
2227	225452,55	255204,9
2228	225460,26	255226,1
2229	225473,36	255294,88
2230	225475,29	255319,93
2231	225479,14	255339,58
2232	225489,16	255355,77
2233	225503,81	255375,42
2234	225518,06	255382,36
2235	225531,94	255384,67
2236	225548,51	255395,07
2237	225568,93	255423,2
2238	225582,22	255433,51
2239	225594,17	255445,84
2240	225603,03	255461,64
2241	225604,19	255478,6
2242	225606,12	255495,55

Номер и координаты характерных точек прибрежной защитной полосы		
№ точки на картографическом материале	X, м	Y, м
2243	225613,82	255506,73
2244	225624,61	255519,44
2245	225635,79	255529,08
2246	225645,81	255537,17
2247	225656,6	255549,12
2248	225664,69	255563,76
2249	225671,24	255580,33
2250	225679,72	255589,58
2251	225688,97	255595,74
2252	225701,3	255601,91
2253	225714,01	255614,24
2254	225724,03	255628,5
2255	225737,91	255644,3
2256	225751,59	255649,69
2257	225765,07	255652,78
2258	225777,02	255653,16
2259	225791,66	255652,39
2260	225809,97	255650,75
2261	225828,85	255651,52
2262	225850,43	255657,3
2263	225878,17	255664,62
2264	225898,6	255675,41
2265	225917,86	255686,2
2266	225936,36	255703,16
2267	225949,08	255720,5
2268	225962,18	255745,55
2269	225974,51	255776,76
2270	225980,68	255808,17
2271	225986,07	255824,35
2272	225990,31	255845,93
2273	225997,25	255868,67
2274	226005,72	255886,01
2275	226014,97	255897,18
2276	226026,15	255904,5
2277	226035,4	255909,13
2278	226046,57	255912,98
2279	226066,61	255920,3
2280	226090,11	255939,19
2281	226107,84	255965
2282	226115,55	255990,82
2283	226118,63	256017,41
2284	226120,17	256035,14
2285	226125,57	256051,52
2286	226139,44	256060,38
2287	226153,31	256065,39
2288	226167,57	256073,1
2289	226182,98	256085,43
2290	226199,94	256090,82
2291	226218,05	256098,91
2292	226236,16	256109,7

Номер и координаты характерных точек прибрежной защитной полосы		
№ точки на картографическом материале	X, м	Y, м
2293	226246,18	256128,2
2294	226251,58	256149,01
2295	226254,66	256173,29
2296	226257,74	256203,34
2297	226267,76	256224,15
2298	226278,94	256232,24
2299	226288,18	256241,49
2300	226310,54	256266,54
2301	226330,57	256295,64
2302	226341,75	256306,04
2303	226353,31	256314,9
2304	226370,65	256319,53
2305	226388,38	256330,7
2306	226394,16	256344,57
2307	226390,69	256357,29
2308	226379,13	256369,24
2309	226377,2	256384,65
2310	226381,05	256401,99
2311	226389,92	256422,8
2312	226403,02	256437,44
2313	226423,83	256457,48
2314	226446,42	256481,76
2315	226462,6	256495,63
2316	226472,14	256501,12
2317	226483,12	256511,82
2318	226493,53	256521,64
2319	226510,15	256524,73
2320	226534,04	256529,35
2321	226555,62	256533,2
2322	226573,01	256538,84
2323	226580,28	256552,47
2324	226579,51	256574,82
2325	226573,34	256594,09
2326	226571,8	256614,9
2327	226577,97	256631,85
2328	226589,53	256648,81
2329	226602,63	256673,47
2330	226604,94	256698,13
2331	226601,09	256718,94
2332	226601,09	256752,08
2333	226608,8	256768,27
2334	226619,59	256792,16
2335	226634,23	256816,05
2336	226647,33	256847,65
2337	226656,58	256886,18
2338	226666,6	256936,28
2339	226673,92	256978,67
2340	226676,62	257000,25
2341	226685,48	257021,06
2342	226701,28	257039,94

Номер и координаты характерных точек прибрежной защитной полосы		
№ точки на картографическом материале	X, м	Y, м
2343	226716,31	257052,85
2344	226720,16	257067,49
2345	226715,92	257092,15
2346	226719,01	257112,96
2347	226726,71	257131,84
2348	226728,25	257157,28
2349	226720,16	257175,39
2350	226711,3	257199,28
2351	226716,69	257223,17
2352	226734,42	257236,66
2353	226742,13	257258,62
2354	226740,97	257271,34
2355	226734,81	257286,75
2356	226725,17	257300,63
2357	226715,54	257318,74
2358	226702,05	257347,64
2359	226690,88	257367,68
2360	226674,88	257397,16
2361	226672,19	257414,5
2362	226675,27	257439,55
2363	226683,36	257464,21
2364	226694,15	257477,7
2365	226711,49	257498,5
2366	226720,35	257515,65
2367	226719,2	257541,09
2368	226711,11	257562,28
2369	226694,92	257585,02
2370	226688,76	257602,36
2371	226689,14	257620,08
2372	226686,83	257646,67
2373	226680,28	257676,73
2374	226671,03	257704,47
2375	226667,18	257734,53
2376	226659,85	257762,28
2377	226650,61	257793,1
2378	226640,97	257833,57
2379	226626,71	257869,11
2380	226619,39	257884,91
2381	226606,29	257902,25
2382	226592,42	257929,61
2383	226585,1	257965,84
2384	226585,48	257990,5
2385	226588,95	258019,02
2386	226600,51	258039,05
2387	226614,38	258053,31
2388	226625,56	258072,58
2389	226628,64	258088,76
2390	226628,64	258101,87
2391	226627,49	258121,9
2392	226629,03	258147,34

Номер и координаты характерных точек прибрежной защитной полосы		
№ точки на картографическом материале	X, м	Y, м
2393	226634,42	258176,43
2394	226635,58	258193
2395	226646,37	258214,97
2396	226658,31	258231,92
2397	226669,49	258248,88
2398	226674,11	258260,82
2399	226672,57	258276,62
2400	226667,18	258294,73
2401	226665,44	258333,94
2402	226666,98	258346,85
2403	226674,69	258360,92
2404	226689,53	258373,44
2405	226695,69	258381,34
2406	226698,58	258390,4
2407	226696,08	258402,34
2408	226697,62	258413,13
2409	226704,94	258418,53
2410	226714,38	258427,34
2411	226721,32	258430,04
2412	226727,87	258429,65
2413	226739,24	258425,03
2414	226749,64	258423,49
2415	226764,48	258426,96
2416	226774,11	258439,1
2417	226775,07	258455,76
2418	226774,3	258476,57
2419	226771,61	258495,07
2420	226765,63	258522,76
2421	226759,47	258537,6
2422	226753,49	258550,7
2423	226754,27	258562,65
2424	226758,7	258571,7
2425	226767,37	258584,81
2426	226771,41	258599,06
2427	226775,27	258617,17
2428	226781,63	258630,28
2429	226791,07	258640,39
2430	226797,04	258643,47
2431	226805,52	258642,9
2432	226813,99	258642,9
2433	226819,97	258646,75
2434	226821,12	258652,72
2435	226824,78	258662,74
2436	226830,76	258665,44
2437	226841,35	258666,79
2438	226850,41	258670,64
2439	226863,32	258682,2
2440	226875,27	258692,22
2441	226888,17	258698,77
2442	226898,77	258705,13

Номер и координаты характерных точек прибрежной защитной полосы		
№ точки на картографическом материале	X, м	Y, м
2443	226905,71	258717,65
2444	226917,65	258737,79
2445	226920,93	258746,07
2446	226921,12	258758,79
2447	226920,74	258775,94
2448	226916,5	258798,67
2449	226912,07	258814,86
2450	226913,8	258836,63
2451	226916,11	258852,82
2452	226922,95	258868,9
2453	226927	258882,78
2454	226936,44	258896,84
2455	226950,12	258909,94
2456	226971,51	258924,97
2457	226995,01	258937,69
2458	227021,79	258947,52
2459	227037,21	258952,72
2460	227054,16	258963,51
2461	227058,02	258974,68
2462	227060,71	258986,24
2463	227069,96	258992,79
2464	227081,14	259002,81
2465	227098,86	259026,32
2466	227123,53	259056,38
2467	227150,5	259089,13
2468	227185,18	259132,29
2469	227207,53	259157,24
2470	227221,41	259171,31
2471	227237,2	259187,11
2472	227266,68	259209,26
2473	227281,91	259222,37
2474	227289,61	259233,16
2475	227306,57	259245,1
2476	227332,39	259262,44
2477	227353,97	259284,02
2478	227387,88	259307,91
2479	227422,56	259332,58
2480	227435,27	259356,47
2481	227441,83	259376,12
2482	227451,46	259393,46
2483	227465,14	259402,04
2484	227480,55	259408,01
2485	227496,55	259409,74
2486	227510,61	259408,2
2487	227523,91	259404,54
2488	227539,7	259400,49
2489	227553,38	259400,88
2490	227571,11	259405,89
2491	227599,82	259406,27
2492	227608,1	259404,54

Номер и координаты характерных точек прибрежной защитной полосы		
№ точки на картографическом материале	X, м	Y, м
2493	227621,78	259397,6
2494	227636,81	259393,17
2495	227647,99	259397,41
2496	227656,85	259407,62
2497	227658,2	259421,69
2498	227659,55	259441,15
2499	227668,8	259452,13
2500	227682,86	259459,65
2501	227693,27	259460,22
2502	227705,21	259456,76
2503	227717,16	259450,01
2504	227732,76	259446,54
2505	227741,44	259445,97
2506	227753,77	259446,16
2507	227763,01	259445,2
2508	227772,26	259441,15
2509	227786,14	259434,6
2510	227802,51	259427,57
2511	227812,72	259424,29
2512	227827,75	259415,81
2513	227839,12	259403,29
2514	227851,45	259394,04
2515	227864,55	259395,2
2516	227877,46	259398,28
2517	227889,12	259394,43
2518	227896,44	259386,53
2519	227905,69	259373,23
2520	227916,48	259364,56
2521	227931,32	259353,77
2522	227941,53	259352,61
2523	227954,05	259348,38
2524	227968,12	259343,94
2525	227976,59	259345,29
2526	227983,92	259350,3
2527	227996,63	259365,91
2528	228007,04	259375,93
2529	228018,21	259379,59
2530	228028,04	259376,7
2531	228043,26	259369,96
2532	228058,67	259366,73
2533	228071,58	259359,79
2534	228082,95	259349,77
2535	228094,51	259339,18
2536	228107,42	259328,96
2537	228125,53	259320,29
2538	228138,63	259308,93
2539	228149,62	259292,93
2540	228156,26	259279,69
2541	228167,82	259262,73
2542	228183,24	259248,86

Номер и координаты характерных точек прибрежной защитной полосы		
№ точки на картографическом материале	X, м	Y, м
2543	228209,44	259234,79
2544	228226,21	259224
2545	228252,02	259205,89
2546	228271,1	259190,38
2547	228281,7	259181,33
2548	228288,05	259170,34
2549	228296,92	259157,44
2550	228309,06	259142,02
2551	228315,8	259137,59
2552	228326,59	259137,78
2553	228338,53	259137,59
2554	228352,99	259137,01
2555	228366,47	259137,59
2556	228382,85	259139,13
2557	228403,47	259146,26
2558	228419,65	259152,62
2559	228427,36	259160,33
2560	228431,79	259170,54
2561	228439,69	259178,44
2562	228449,52	259182,68
2563	228456,26	259179,79
2564	228460,5	259173,04
2565	228465,51	259160,52
2566	228470,13	259156,47
2567	228476,88	259155,32
2568	228486,12	259153,97
2569	228493,64	259147,99
2570	228499,23	259139,13
2571	228503,27	259129,69
2572	228509,82	259127,19
2573	228520,23	259132,19
2574	228530,63	259133,16
2575	228538,34	259128,15
2576	228543,93	259118,71
2577	228546,43	259103,68
2578	228550,67	259090
2579	228557,94	259089,81
2580	228562,81	259096,74
2581	228571,09	259108,21
2582	228580,15	259113,79
2583	228592,87	259113,79
2584	228610,01	259113,41
2585	228620,23	259116,3
2586	228630,24	259128,24
2587	228636,99	259141,73
2588	228637,37	259155,99
2589	228639,88	259173,91
2590	228649,9	259184,89
2591	228660,69	259188,74
2592	228667,24	259186,24

Номер и координаты характерных точек прибрежной защитной полосы		
№ точки на картографическом материале	X, м	Y, м
2593	228674,75	259176,8
2594	228682,65	259167,74
2595	228690,36	259169,09
2596	228698,26	259176,99
2597	228704,81	259191,25
2598	228708,66	259200,69
2599	228718,49	259199,34
2600	228727,74	259192,21
2601	228738,14	259189,9
2602	228747,97	259193,56
2603	228761,46	259195,68
2604	228772,63	259198,38
2605	228783,61	259199,15
2606	228794,79	259197,8
2607	228809,62	259196,07
2608	228836,6	259193,18
2609	228848,55	259194,91
2610	228863	259198,38
2611	228872,63	259195,3
2612	228882,46	259194,14
2613	228898,26	259198,96
2614	228920,99	259205,31
2615	228931,59	259205,31
2616	228939,49	259199,73
2617	228947,58	259187,59
2618	228957,6	259172,37
2619	228968,97	259164,08
2620	228978,02	259165,43
2621	228988,62	259170,06
2622	228995,94	259168,9
2623	229005,58	259160,81
2624	229016,94	259146,84
2625	229026,58	259134,12
2626	229036,98	259121,21
2627	229043,72	259107,92
2628	229052,2	259099,63
2629	229062,8	259096,36
2630	229076,29	259098,09
2631	229093,43	259103,68
2632	229102,49	259105,22
2633	229113,28	259102,14
2634	229122,53	259093,66
2635	229124,46	259083,64
2636	229117,52	259072,08
2637	229115,59	259054,74
2638	229124,07	259045,88
2639	229136,79	259042,02
2640	229156,05	259045,88
2641	229179,18	259053,58
2642	229213,47	259063,6

Номер и координаты характерных точек прибрежной защитной полосы		
№ точки на картографическом материале	X, м	Y, м
2643	229241,99	259075,55
2644	229247,94	259084,69
2645	229261,43	259095,42
2646	229279,31	259101,92
2647	229291,34	259104,2
2648	229305	259102,57
2649	229320,61	259100,29
2650	229336,86	259100,94
2651	229354,75	259103,87
2652	229377,51	259103,55
2653	229393,11	259094,77
2654	229409,69	259089,24
2655	229440,55	259084,66
2656	229429,65	259144,7
2657	229398,01	259200,68
2658	229350,24	259243,72
2659	229291,29	259269,38
2660	229227,24	259275
2661	229210,25	259270,93
2662	229168,22	259294,44
2663	229149,98	259297,93
2664	229134,21	259313,95
2665	229078,88	259350,89
2666	229061,76	259356,04
2667	229047,08	259368,6
2668	228992,18	259395,91
2669	228931,59	259405,31
2670	228867,13	259397,92
2671	228833,92	259394,61
2672	228818,38	259396,4
2673	228769,61	259398,66
2674	228749,42	259396,46
2675	228735,86	259398,83
2676	228670,2	259396,96
2677	228636,4	259384,29
2678	228593,42	259377,09
2679	228547,73	259355,73
2680	228535,04	259363,61
2681	228476,27	259380,88
2682	228422,29	259380,81
2683	228371	259366,51
2684	228341,06	259387,74
2685	228317,69	259402,97
2686	228303,5	259422,15
2687	228269,71	259459,99
2688	228256,6	259471,36
2689	228220,34	259495,14
2690	228203,82	259509,83
2691	228166,25	259535,97
2692	228153,34	259542,91

Номер и координаты характерных точек прибрежной защитной полосы		
№ точки на картографическом материале	X, м	Y, м
2693	228115,42	259556,74
2694	228084,47	259568,57
2695	228015,16	259579,57
2696	227975,7	259572,96
2697	227951,89	259584,32
2698	227924,01	259591,14
2699	227910,99	259598,49
2700	227873,81	259614,73
2701	227857,66	259622
2702	227843,18	259628,43
2703	227783,74	259644,12
2704	227769,33	259645,31
2705	227749,03	259652,29
2706	227682,17	259659,92
2707	227588,62	259636,05
2708	227574,55	259628,54
2709	227545	259604,6
2710	227532,4	259607,01
2711	227518,33	259608,55
2712	227474,98	259608,58
2713	227458,99	259606,84
2714	227408,29	259594,5
2715	227392,88	259588,52
2716	227358,93	259571,5
2717	227345,25	259562,93
2718	227306,36	259531,1
2719	227276,63	259490,59
2720	227266,99	259473,25
2721	227238,78	259447,52
2722	227212,54	259425,44
2723	227195,06	259411,13
2724	227174,42	259396,65
2725	227151,49	259373,87
2726	227117,04	259346,98
2727	227095,78	259328,53
2728	227079,98	259312,73
2729	227065,14	259297,69
2730	227036,21	259265,73
2731	226995,35	259215,35
2732	226969,14	259183,52
2733	226944,25	259153,18
2734	226928	259131,91
2735	226899,85	259113,6
2736	226876,34	259100,88
2737	226856,52	259088,61
2738	226835,13	259073,58
2739	226811,78	259054,38
2740	226798,1	259041,28
2741	226770,38	259008,31
2742	226760,94	258994,24

Номер и координаты характерных точек прибрежной защитной полосы		
№ точки на картографическом материале	X, м	Y, м
2743	226735	258938,78
2744	226718,12	258881,1
2745	226715,81	258864,92
2746	226714,43	258852,51
2747	226712,7	258830,74
2748	226697,53	258817,04
2749	226644,86	258776,86
2750	226601,69	258717,6
2751	226595,34	258704,49
2752	226581,24	258663,43
2753	226574,62	258650,56
2754	226554,68	258575,52
2755	226554,67	258550,69
2756	226541	258537,51
2757	226513,92	258492,22
2758	226506,5	258465,83
2759	226491,59	258442,96
2760	226468,39	258370,56
2761	226466,85	258357,65
2762	226465,64	258325,11
2763	226466,63	258302,68
2764	226456,07	258281,18
2765	226436,06	258206,92
2766	226432,38	258183,8
2767	226429,39	258159,44
2768	226428,23	258140,26
2769	226415,71	258118,96
2770	226390,41	258043,16
2771	226386,95	258014,65
2772	226385,51	257993,62
2773	226385,12	257968,96
2774	226389,06	257926,21
2775	226396,38	257889,99
2776	226414,04	257839,17
2777	226427,91	257811,81
2778	226445,53	257783,59
2779	226456,04	257746,78
2780	226467,33	257708,01
2781	226472,65	257679,04
2782	226481,29	257641,23
2783	226487,15	257623,66
2784	226488,8	257606,7
2785	226499,8	257538,53
2786	226485,24	257501,9
2787	226476,77	257463,98
2788	226473,68	257438,93
2789	226474,56	257383,76
2790	226477,26	257366,42
2791	226499,09	257301,79
2792	226515,08	257272,31

Номер и координаты характерных точек прибрежной защитной полосы		
№ точки на картографическом материале	X, м	Y, м
2793	226516,21	257243,33
2794	226511,74	257185,98
2795	226521,14	257142,09
2796	226519,07	257128,15
2797	226501,48	257099,43
2798	226492,61	257078,62
2799	226478,16	257025,05
2800	226476,04	257008,11
2801	226469,97	256972,92
2802	226461,21	256929,15
2803	226456,54	256909,67
2804	226449,07	256896,67
2805	226437,31	256874,48
2806	226427,35	256852,43
2807	226420,52	256838,07
2808	226401,09	256752,08
2809	226401,09	256721,82
2810	226390,01	256700,2
2811	226385,44	256687,63
2812	226356,2	256667,05
2813	226332,45	256647,48
2814	226316,26	256633,61
2815	226300,01	256618,01
2816	226281,15	256597,74
2817	226264,29	256581,51
2818	226240,87	256556,16
2819	226205,91	256501,17
2820	226197,05	256480,36
2821	226185,82	256445,38
2822	226181,96	256428,04
2823	226165,86	256409,08
2824	226152,95	256390,33
2825	226114,33	256352,44
2826	226087,56	256310,92
2827	226077,54	256290,11
2828	226064,86	256245,25
2829	226031,76	256228,92
2830	226017,89	256220,06
2831	225967,6	256174,18
2832	225935,61	256114,09
2833	225930,21	256097,71
2834	225926,01	256077,24
2835	225905,37	256064,48
2836	225860,89	256024,7
2837	225826,05	255973,85
2838	225817,57	255956,51
2839	225805,95	255927,03
2840	225799,01	255904,29
2841	225794,06	255884,48
2842	225790,94	255871,41

Номер и координаты характерных точек прибрежной защитной полосы		
№ точки на картографическом материале	X, м	Y, м
2843	225786,06	255852,9
2844	225770,57	255853,06
2845	225720,51	255847,75
2846	225707,02	255844,66
2847	225678,21	255835,75
2848	225664,53	255830,35
2849	225622,85	255807,89
2850	225587,62	255776,26
2851	225573,74	255760,46
2852	225532,29	255724,72
2853	225498,16	255674,49
2854	225472,11	255648,84
2855	225461,32	255636,12
2856	225449,18	255620,27
2857	225418,83	255565,72
2858	225376,25	255529,46
2859	225343,43	255494,92
2860	225328,79	255475,26
2861	225319,11	255461,04
2862	225309,09	255444,85
2863	225282,88	255378,07
2864	225279,03	255358,41
2865	225275,88	255335,27
2866	225274,81	255321,34
2867	225272,13	255307,28
2868	225257,77	255293,64
2869	225239,29	255274,83
2870	225218,78	255249,98
2871	225207,22	255233,41
2872	225173,97	255151,85
2873	225171,8	255138,86
2874	225166,61	255126,84
2875	225130,33	255067,19
2876	225112,29	255034,14
2877	225106,73	255019,74
2878	225098,96	255001,2
2879	225089,72	254977,49
2880	225084,32	254960,54
2881	225077,28	254898,51
2882	225070,95	254883,43
2883	225064,16	254868,77
2884	225058,49	254855,27
2885	225046,36	254823,09
2886	225031,41	254778,75
2887	225021,21	254720,38
2888	225020,44	254688,79
2889	224997,5	254631,05
2890	224990,28	254558,16
2891	224992,6	254531,19
2892	225008,81	254467,7

Номер и координаты характерных точек прибрежной защитной полосы		
№ точки на картографическом материале	X, м	Y, м
2893	225044,68	254412,86
2894	225062,4	254393,59
2895	225088,49	254369,83
2896	225110,35	254353,2
2897	225154,99	254285,34
2898	225168,31	254276,09
2899	225172,83	254229,55
2900	225188,26	254178,5
2901	225216,64	254133,34
2902	225295,23	254070,05
2903	225307,94	254064,27
2904	225333,51	254041,99
2905	225340,05	254029,4
2906	225356,05	253994,06
2907	225376,29	253927,48
2908	225414,85	253874,93
2909	225437,66	253858,96
2910	225445,02	253835,78
2911	225474,43	253790,64
2912	225514,83	253754,99
2913	225527,54	253746,51
2914	225573,79	253728,69
2915	225621,67	253703,21
2916	225670,62	253696,09
2917	225686,27	253685,43
2918	225720,27	253642,69
2919	225764,56	253610,74
2920	225815,84	253591,96
2921	225838,59	253551,9
2922	225867,64	253487,8
2923	225896,33	253434,87
2924	225938,4	253389,55
2925	225951,12	253379,53
2926	225984,5	253359,87
2927	225991,16	253333,57
2928	225998,03	253313,09
2929	226006,39	253292,51
2930	226014,68	253274,98
2931	226027,13	253252,49
2932	226036,77	253237,46
2933	226059,24	253212,69
2934	226076,35	253180,44
2935	226086,56	253168,12
2936	226097,38	253150,81
2937	226129,37	253102,29
2938	226182,15	253055,09
2939	226178,8	253016,73
2940	226179,19	253000,93
2941	226186,58	252951,72
2942	226196,06	252918,48

Номер и координаты характерных точек прибрежной защитной полосы		
№ точки на картографическом материале	X, м	Y, м
2943	226194,18	252850,5
2944	226198,74	252837,76
2945	226196,06	252802,3
2946	226206,62	252749,19
2947	226225,93	252707,73
2948	226231,82	252695,36
2949	226237,93	252675,15
2950	226251,02	252642,29
2951	226256,75	252613,45
2952	226285,98	252559
2953	226296,97	252544,04
2954	226297,91	252526,75
2955	226301	252510,18
2956	226324,72	252446,24
2957	226334,35	252429,67
2958	226352,21	252359,31
2959	226358,85	252341,48
2960	226363,42	252328,44
2961	226367,42	252301,9
2962	226365,95	252271,58
2963	226368,09	252234,72
2964	226370,75	252217,11
2965	226371,72	252203,59
2966	226374,02	252170,61
2967	226376,2	252140,88
2968	226349,88	252079,82
2969	226346,8	252067,11
2970	226341,99	252001,88
2971	226343,14	251989,16
2972	226359,48	251926,23
2973	226372,93	251905,71
2974	226379,67	251830,69
2975	226395,9	251753,1
2976	226412,36	251728,79
2977	226419,27	251715,58
2978	226433,92	251683,33
2979	226478,39	251632,66
2980	226527,45	251603,15
2981	226538,5	251582,26
2982	226569,33	251523,76
2983	226615,25	251463,65
2984	226655,23	251439,36
2985	226702,14	251411,95
2986	226714,91	251406,48
2987	226722,85	251393,72
2988	226734,06	251380,06
2989	226729,91	251361,92
2990	226729,14	251348,05
2991	226732,98	251296,42
2992	226749,94	251247,51

Номер и координаты характерных точек прибрежной защитной полосы		
№ точки на картографическом материале	X, м	Y, м
2993	226756,88	251233,64
2994	226801,17	251175,15
2995	226817,65	251164,96
2996	226836,25	251143,81
2997	226890,59	251110,89
2998	226898,29	251083,56
2999	226950,9	251015,25
3000	227018,49	250977,86
3001	227030,8	250971,97
3002	227065,59	250930,83
3003	227110,09	250900,46
3004	227199,23	250874,26
3005	227211,86	250866,15
3006	227221,18	250847,59
3007	227248,77	250806,23
3008	227268,57	250753,84
3009	227305,41	250703,83
3010	227312,05	250680,08
3011	227336,73	250616,72
3012	227373,8	250571,4
3013	227422,41	250538,76
3014	227453,24	250527,56
3015	227462,91	250507,8
3016	227486,81	250470,28
3017	227518,34	250435,23
3018	227536,86	250417,89
3019	227556,02	250401,53
3020	227590,51	250378,47
3021	227608,23	250368,94
3022	227647,49	250352,92
3023	227664,58	250347,98
3024	227686,12	250338,41
3025	227764,02	250321,2
3026	227810,26	250320,43
3027	227826,19	250322,16
3028	227869,34	250295,76
3029	227882,83	250291,13
3030	227923,86	250281,75
3031	227943,13	250279,43
3032	227969,23	250278,08
3033	227999,23	250268,43
3034	228012,52	250264,8
3035	228026,91	250254
3036	228044,71	250241,22
3037	228062,82	250229,66
3038	228082,35	250219,53
3039	228106,68	250197,89
3040	228150,5	250175,11
3041	228163,99	250170,1
3042	228176,87	250167,03

Номер и координаты характерных точек прибрежной защитной полосы		
№ точки на картографическом материале	X, м	Y, м
3043	228190,83	250148,69
3044	228205,54	250126,69
3045	228217,1	250111,66
3046	228261,78	250069,16
3047	228276,81	250058,76
3048	228299,37	250048,98
3049	228322,15	250022,26
3050	228335,25	250011,85
3051	228382,44	249983,97
3052	228397,36	249980,02
3053	228420,59	249966,71
3054	228455,4	249949,85
3055	228506,75	249909,36
3056	228528,38	249897,42
3057	228545,7	249883,5
3058	228552,48	249868,53
3059	228566,73	249834,33
3060	228585,84	249791,57
3061	228609,77	249751,55
3062	228624,19	249732,8
3063	228645,57	249704,06
3064	228674,57	249672,7
3065	228727,82	249635,25
3066	228774,59	249619,48
3067	228798,88	249603,42
3068	228815,2	249566,83
3069	228825,69	249546,47
3070	228843,42	249516,41
3071	228897,21	249456,87
3072	228923,42	249437,61
3073	228972,26	249411,25
3074	228982,94	249355,46
3075	228989,87	249322,32
3076	229006,74	249273,85
3077	229018,3	249250,73
3078	229040,71	249223
3079	229030,72	249186,94
3080	229029,53	249167,93
3081	229005,97	249120,56
3082	228994,37	249092,07
3083	228982,04	249053,54
3084	228974,43	249020,1
3085	228970,58	248992,35
3086	228968,85	248973,25
3087	228967,31	248936,64
3088	228967,34	248919,15
3089	228968,85	248885,86
3090	228970,35	248847,65
3091	228971,88	248803,42
3092	228973,46	248766,14

Номер и координаты характерных точек прибрежной защитной полосы		
№ точки на картографическом материале	X, м	Y, м
3093	228974,77	248730,62
3094	228974,14	248696,55
3095	228972,68	248658,46
3096	228972,53	248614,55
3097	228976,9	248572,97
3098	228985,38	248533,09
3099	229010,05	248470,87
3100	229053,86	248420,28
3101	229080,07	248398,7
3102	229160,53	248358,61
3103	229199,07	248349,36
3104	229249,52	248343,88
3105	229290,36	248344,65
3106	229314,32	248345,75
3107	229334,3	248342,9
3108	229368,29	248339,99
3109	229395,26	248339,99
3110	229429,18	248340,83
3111	229474,2	248347,22
3112	229583,64	248375,74
3113	229627,44	248392,86
3114	229695,26	248429,08
3115	229734,16	248452,49
3116	229755,53	248462,64
3117	229772,92	248467,7
3118	229794,37	248471,67
3119	229846,54	248454,66
3120	229860,7	248450,61
3121	229908,11	248438,93
3122	229942,32	248428,31
3123	229971,6	248417,58
3124	229985,66	248405,6
3125	230012,44	248386,26
3126	230113,22	248311,63
3127	230126,56	248302,56
3128	230271,46	248212,39
3129	230375,52	248147,64
3130	230421,67	248126,51
3131	230471,66	248117,68
3132	230487,85	248116,91
3133	230532,24	248119,74
3134	230741,1	248156,74
3135	230815,22	248185,98
3136	230830,63	248196
3137	230867,8	248227,18
3138	231019,27	248389,35
3139	231055,88	248427,27
3140	231167,91	248560,41
3141	231203,9	248608,28
3142	231227,73	248621,36

Номер и координаты характерных точек прибрежной защитной полосы		
№ точки на картографическом материале	X, м	Y, м
3143	231254,04	248631,44
3144	231288,83	248647,38
3145	231333,12	248645,34
3146	231388,19	248658,72
3147	231452,21	248696,01
3148	231494,34	248746,66
3149	231517,73	248808,24
1	231519,85	248874,09

**Координаты характерных точек
границы водоохранной реки
Секша**

Водоохранная зона реки Тальша
Система координат – МСК 33

Номер и координаты характерных точек водоохранной зоны		
№ точки на картографическом материале	X, м	Y, м
1	230937,36	259702,05
2	230953,29	259704,65
3	230967,6	259714,4
4	230984,83	259708,22
5	230998,49	259711,47
6	231008,24	259721,23
7	231027,1	259728,38
8	231046,28	259737,16
9	231061,24	259749,19
10	231073,59	259766,75
11	231081,23	259795,85
12	231090,66	259808,53
13	231104,32	259815,68
14	231117,97	259830,64
15	231132,61	259845,27
16	231136,51	259859,9
17	231125,45	259869,65
18	231113,1	259872,91
19	231105,29	259882,66
20	231107,57	259895,67
21	231102,69	259903,47
22	231094,24	259905,42
23	231084,81	259903,79
24	231075,71	259900,22
25	231064	259909,65
26	231051	259926,88
27	231049,37	259940,86
28	231059,12	259949,31
29	231063,03	259960,37
30	231068,55	259976,95
31	231078,31	259986,7
32	231090,01	259994,51
33	231094,56	260002,96
34	231090,01	260016,29
35	231090,66	260029,95
36	231099,12	260041,65
37	231116,67	260050,43
38	231135,21	260051,41
39	231148,86	260044,25
40	231161,87	260042,3
41	231171,95	260060,19
42	231175,85	260083,6
43	231178,29	260096,36

Номер и координаты характерных точек водоохранной зоны		
№ точки на картографическом материале	X, м	Y, м
44	231180,56	260110,34
45	231191,94	260120,74
46	231186,74	260128,22
47	231176,34	260126,92
48	231162,03	260130,5
49	231158,13	260144,8
50	231157,48	260161,06
51	231161,71	260180,89
52	231169,83	260190,65
53	231183,81	260195,2
54	231203,97	260197,15
55	231229,66	260192,92
56	231246,24	260191,62
57	231262,5	260198,78
58	231269,98	260209,83
59	231282,98	260227,06
60	231300,54	260242,02
61	231318,1	260247,55
62	231338,26	260262,83
63	231350,61	260270,31
64	231361,34	260269,98
65	231372,4	260256,98
66	231375,65	260250,15
67	231385,73	260253,4
68	231401,33	260254,38
69	231412,71	260262,18
70	231429,94	260277,46
71	231444,9	260280,39
72	231470,91	260286,56
73	231504,24	260284,29
74	231517,89	260281,36
75	231533,5	260273,56
76	231544,56	260273,88
77	231556,26	260274,53
78	231569,92	260269,33
79	231582,27	260263,48
80	231596,58	260264,78
81	231611,53	260270,96
82	231623,89	260268,36
83	231636,25	260261,85
84	231651,2	260261,85
85	231667,13	260266,08
86	231687,94	260265,43
87	231715,09	260260,55
88	231726,47	260254,7
89	231750,21	260252,42
90	231765,16	260256,33
91	231782,4	260263,48
92	231804,5	260281,04
93	231820,11	260302,82

Номер и координаты характерных точек водоохранной зоны		
№ точки на картографическом материале	X, м	Y, м
94	231823,69	260329,16
95	231818,81	260362,81
96	231819,14	260383,29
97	231826,61	260398,9
98	231834,42	260415,48
99	231853,28	260421,33
100	231867,58	260418,08
101	231879,61	260427,19
102	231891,97	260433,69
103	231905,62	260432,71
104	231919,6	260434,66
105	231932,93	260441,17
106	231949,84	260445,39
107	231963,17	260455,47
108	231976,5	260472,06
109	231992,11	260481,48
110	232001,54	260496,12
111	232008,69	260518,23
112	232019,75	260531,56
113	232022,02	260552,04
114	232018,54	260570,35
115	231838,01	260712,37
116	231922,87	260807,47
117	232010,66	260952,32
118	232025,29	261013,77
119	231938,96	261053,27
120	232092,59	261202,51
121	232361,81	261429,3
122	232483,25	261584,39
123	232519,83	261749,72
124	232518,37	261793,98
125	232500,43	261763,66
126	232495,23	261750,98
127	232486,57	261716,39
128	232472,24	261689,62
129	232466,96	261665,8
130	232447,29	261646,94
131	232421,87	261610,87
132	232373,97	261580,98
133	232344,83	261569,79
134	232311,01	261553,86
135	232281,46	261536,71
136	232256,02	261518,87
137	232231,91	261505,79
138	232210,34	261492,23
139	232162,77	261457,92
140	232145,42	261447,29
141	232120,3	261431,68
142	232063,75	261378,92
143	232028,35	261315,29

Номер и координаты характерных точек водоохранной зоны		
№ точки на картографическом материале	X, м	Y, м
144	232010,08	261291,59
145	231984,54	261246,39
146	231972,18	261215,82
147	231957,68	261146,43
148	231960,92	261125,09
149	231925,26	261070,03
150	231914,86	261045,97
151	231898,96	260981,09
152	231902,74	260941,47
153	231880,19	260925,86
154	231842,21	260897,6
155	231829,85	260885,89
156	231793,02	260838,64
157	231771,84	260782,61
158	231767,94	260764,4
159	231764,63	260701,28
160	231781,18	260640,27
161	231788,66	260623,69
162	231775,14	260606,49
163	231725,21	260583,04
164	231683,6	260546,83
165	231653,45	260500,64
166	231645,95	260484,69
167	231638,77	260469,72
168	231593,14	260470,11
169	231559,8	260476,92
170	231546,14	260479,85
171	231517,87	260483,82
172	231484,54	260486,1
173	231424,7	260481,15
174	231402,58	260475,9
175	231375,88	260468,44
176	231356,67	260470,22
177	231299,78	260463,74
178	231247,05	260441,41
179	231234,7	260433,93
180	231217,43	260422,21
181	231172,18	260395,01
182	231121,9	260385,37
183	231107,92	260380,82
184	231057,66	260356,23
185	231016,19	260318,68
186	230981,82	260268,31
187	230966,1	260222,58
188	230961,87	260202,75
189	230960,27	260183,96
190	230936,98	260158,75
191	230901,88	260095,99
192	230896,64	260069,03
193	230889,13	260056,89

Номер и координаты характерных точек водоохранной зоны		
№ точки на картографическом материале	X, м	Y, м
194	230877,07	260042,41
195	230853,7	259982,24
196	230850,92	259922,26
197	230822,81	259920,16
198	230801,35	259915,28
199	230754,45	259898,24
200	230718	259873,37
201	230690,09	259867,72
202	230657,9	259856,99
203	230619,99	259839,79
204	230555,93	259802,24
205	230488,59	259757,43
206	230451,87	259734,36
207	230422,69	259712,05
208	230401,88	259692,87
209	230385,11	259675,41
210	230367,34	259661,18
211	230321,22	259609,47
212	230308,54	259588,99
213	230290,1	259550,6
214	230275,02	259474,79
215	230278,1	259455,9
216	230212,51	259393,45
217	230204,22	259380,77
218	230181,45	259333,27
219	230157,98	259295,64
220	230130,66	259237,74
221	230122,6	259186,81
222	230129,24	259116,93
223	230132,83	259103,78
224	230120,04	259086,64
225	230103,13	259061,61
226	230073,69	258993,3
227	230067,51	258965,67
228	230052,36	258946,74
229	230031,31	258955,33
230	230019,28	258957,61
231	229998,11	258972,87
232	229970,92	259043,12
233	229929,28	259091,19
234	229917,25	259101,27
235	229859,22	259135,16
236	229841,72	259146,13
237	229826,76	259154,26
238	229811,14	259168,35
239	229756,5	259220,41
240	229684,55	259252,83
241	229670,56	259256,08
242	229607,48	259260,49
243	229589,27	259258,86

Номер и координаты характерных точек водоохранной зоны		
№ точки на картографическом материале	X, м	Y, м
244	229569,74	259252,38
245	229507,49	259273,52
246	229471,91	259282,19
247	229429,57	259296,65
248	229380,36	259303,53
249	229357,6	259303,85
250	229325,86	259301,5
251	229254,17	259300,71
252	229242,14	259298,43
253	229210,97	259289,88
254	229193,08	259283,38
255	229136,95	259251,96
256	229123,46	259241,23
257	229096,96	259212,09
258	229024,55	259186,51
259	228999,82	259165,64
260	229005,58	259160,81
261	229016,94	259146,84
262	229026,58	259134,12
263	229036,98	259121,21
264	229043,72	259107,92
265	229052,2	259099,63
266	229062,8	259096,36
267	229076,29	259098,09
268	229093,43	259103,68
269	229102,49	259105,22
270	229113,28	259102,14
271	229122,53	259093,66
272	229124,46	259083,64
273	229117,52	259072,08
274	229115,59	259054,74
275	229124,07	259045,88
276	229136,79	259042,02
277	229156,05	259045,88
278	229179,18	259053,58
279	229213,47	259063,6
280	229241,99	259075,55
281	229247,94	259084,69
282	229261,43	259095,42
283	229279,31	259101,92
284	229291,34	259104,2
285	229305	259102,57
286	229320,61	259100,29
287	229336,86	259100,94
288	229354,75	259103,87
289	229377,51	259103,55
290	229393,11	259094,77
291	229409,69	259089,24
292	229442,53	259084,36
293	229496,51	259065,83

Номер и координаты характерных точек водоохранной зоны		
№ точки на картографическом материале	X, м	Y, м
294	229546,25	259049,9
295	229578,12	259042,09
296	229586,24	259043,72
297	229594,37	259051,85
298	229607,05	259059,65
299	229625,26	259061,28
300	229639,24	259058,03
301	229648,35	259052,17
302	229652,25	259036,24
303	229647,37	259028,44
304	229645,75	259010,88
305	229652,57	259004,38
306	229665,58	259004,7
307	229676,31	259007,3
308	229685,41	259003,4
309	229700,37	258990,56
310	229712,72	258984,06
311	229731,26	258978,53
312	229746,21	258970,4
313	229760,52	258956,1
314	229774,18	258948,29
315	229788,81	258947,97
316	229800,84	258937,89
317	229804,41	258922,93
318	229799,21	258903,75
319	229795,15	258878,22
320	229799,7	258868,8
321	229810,1	258860,02
322	229825,06	258856,12
323	229839,37	258850,91
324	229849,44	258841,48
325	229849,77	258830,43
326	229849,44	258815,15
327	229847,82	258798,89
328	229841,32	258788,16
329	229831,89	258784,58
330	229817,58	258781,66
331	229809,13	258773,86
332	229811,73	258759,87
333	229821,81	258749,47
334	229838,06	258742,97
335	229861,8	258741,02
336	229886,19	258739,39
337	229906,34	258738,74
338	229925,85	258724,43
339	229943,08	258717,2
340	229953,49	258718,5
341	229958,04	258725,98
342	229954,14	258734,11
343	229945,69	258737,68

Номер и координаты характерных точек водоохранной зоны		
№ точки на картографическом материале	X, м	Y, м
344	229947,31	258748,41
345	229957,39	258756,54
346	229969,75	258758,49
347	229982,1	258761,09
348	229994,13	258758,82
349	230004,86	258751,66
350	230014,94	258740,93
351	230022,42	258740,61
352	230031,85	258736,06
353	230039,65	258732,48
354	230048,75	258735,08
355	230058,18	258735,41
356	230068,26	258737,03
357	230078,02	258743,54
358	230088,75	258748,74
359	230096,55	258750,36
360	230107,6	258748,41
361	230129,06	258749,06
362	230144,02	258750,36
363	230152,47	258755,57
364	230160,6	258762,39
365	230170,68	258767,27
366	230173,93	258774,42
367	230174,58	258786,45
368	230185,31	258804,34
369	230198,64	258812,79
370	230216,53	258818,32
371	230230,18	258826,77
372	230246,44	258838,15
373	230262,7	258846,93
374	230269,2	258859,61
375	230270,82	258878,14
376	230265,62	258899,6
377	230262,7	258922,04
378	230268,87	258949,67
379	230285,78	258974,71
380	230309,19	259004,62
381	230336,5	259025,68
382	230353,74	259034,13
383	230372,27	259042,91
384	230393,4	259048,76
385	230414,86	259050,71
386	230433,72	259057,54
387	230444,45	259068,59
388	230448,35	259083,88
389	230440,87	259098,18
390	230429,82	259100,46
391	230411,28	259105,98
392	230395,03	259117,04
393	230376,17	259135,9

Номер и координаты характерных точек водоохранной зоны		
№ точки на картографическом материале	X, м	Y, м
394	230362,84	259148,42
395	230353,08	259152,64
396	230335,53	259150,37
397	230326,1	259155,24
398	230322,2	259169,55
399	230322,52	259181,25
400	230329,02	259191,98
401	230338,13	259197,51
402	230350,48	259201,09
403	230363,16	259210,19
404	230369,02	259223,2
405	230371,29	259237,83
406	230370,64	259252,13
407	230371,62	259271,32
408	230379,91	259284
409	230389,34	259289,53
410	230399,09	259290,5
411	230407,55	259285,62
412	230419,9	259274,57
413	230428,03	259254,41
414	230436,81	259236,2
415	230451,76	259219,95
416	230463,47	259216,37
417	230473,55	259221,25
418	230479,4	259234,58
419	230484,93	259248,23
420	230489,81	259261,24
421	230492,41	259291,8
422	230496,8	259321,31
423	230500,7	259352,2
424	230510,13	259370,08
425	230513,7	259380,48
426	230507,53	259393,49
427	230505,57	259412,02
428	230505,25	259426,33
429	230481,51	259454,61
430	230475,01	259473,64
431	230478,59	259483,71
432	230491,27	259504,2
433	230503,62	259513,95
434	230518,91	259524,03
435	230537,44	259545,82
436	230558,25	259565
437	230597,59	259589,71
438	230657,09	259629,7
439	230721,14	259667,26
440	230753,33	259677,99
441	230778,37	259679,94
442	230804,38	259679,29
443	230833,97	259662,7

Номер и координаты характерных точек водоохранной зоны		
№ точки на картографическом материале	X, м	Y, м
444	230851,85	259650,35
445	230865,18	259651,97
446	230865,83	259660,43
447	230852,5	259669,53
448	230836,57	259686,44
449	230831,69	259707,9
450	230845,67	259720,25
451	230867,13	259725,13
452	230884,69	259723,83
453	230898,99	259714,4
454	230916,55	259704,65
1	230937,36	259702,05
455	232519,3	262029,6
456	232433,86	262351,86
457	232374,23	262348,99
458	232369,85	262323,45
459	232372,51	262302,17
460	232369,95	262278,35
461	232373,27	262227,39
462	232389,39	262178,94
463	232395,89	262165,44
464	232426,74	262119,22
465	232441,37	262102,8
466	232462,95	262079,49
467	232492,99	262053,01
455	232519,3	262029,6
468	234773,55	254122,72
469	234884,48	254306,31
470	234880,26	254307,62
471	234876,84	254329,08
472	234872,45	254347,12
473	234861,72	254358,34
474	234843,68	254362,73
475	234823,44	254357,37
476	234823,44	254348,1
477	234819,54	254325,67
478	234799,54	254318,84
479	234774,67	254334,44
480	234768,33	254361,27
481	234785,89	254376,88
482	234782,96	254392,48
483	234771,25	254393,46
484	234744,92	254394,43
485	234729,31	254409,06
486	234724,19	254426,5
487	234706,63	254437,23
488	234702,73	254460,64
489	234694,44	254473,32
490	234668,1	254475,76
491	234651,52	254492,34

Номер и координаты характерных точек водоохранной зоны		
№ точки на картографическом материале	X, м	Y, м
492	234651,03	254509,41
493	234657,37	254541,11
494	234650,55	254562,57
495	234625,67	254571,35
496	234600,31	254561,11
497	234576,9	254563,06
498	234561,3	254584,52
499	234532,52	254592,69
500	234514,48	254578,05
501	234507,16	254544,89
502	234484,24	254521,48
503	234457,41	254526,36
504	234437,91	254549,28
505	234427,66	254577,08
506	234416,69	254586,35
507	234403,28	254586,83
508	234383,53	254576,35
509	234373,53	254562,2
510	234358,65	254552,69
511	234342,8	254550,01
512	234331,59	254558,06
513	234336,22	254570,98
514	234327,68	254576,84
515	234317,69	254571,71
516	234310,13	254577,08
517	234299,64	254573,18
518	234296,23	254560,99
519	234286,23	254551,47
520	234275,99	254553,18
521	234258,67	254549,28
522	234245,75	254554,16
523	234238,92	254566,84
524	234245,99	254580,25
525	234244,77	254591,95
526	234235,75	254598,29
527	234228,19	254594,15
528	234212,34	254592,69
529	234201,12	254585,61
530	234180,64	254575,62
531	234167,23	254578,3
532	234156,01	254586,59
533	234148,7	254601,95
534	234153,08	254616,1
535	234159,67	254624,14
536	234149,43	254626,09
537	234129,92	254621,95
538	234125,53	254611,71
539	234124,43	254589,03
540	234113,46	254577,81
541	234095,66	254574,4

Номер и координаты характерных точек водоохранной зоны		
№ точки на картографическом материале	X, м	Y, м
542	234085,66	254587,32
543	234086,15	254603,42
544	234096,88	254612,68
545	234091,51	254618,29
546	234085,42	254627,8
547	234092,73	254645,85
548	234102,97	254647,8
549	234102,48	254664,62
550	234086,39	254663,4
551	234075,66	254659,26
552	234074,93	254642,92
553	234060,3	254641,21
554	234048,59	254650,48
555	234027,87	254654,38
556	234027,13	254667,06
557	234036,64	254675,6
558	234022,26	254679,99
559	234016,4	254691,33
560	234004,7	254681,08
561	233987,63	254683,77
562	233985,43	254698,15
563	233980,31	254701,32
564	233962,27	254685,23
565	233952,51	254704,01
566	233956,66	254724
567	233949,1	254743,51
568	233925,2	254757,65
569	233907,4	254752,29
570	233901,12	254768,17
571	233869,3	254785,73
572	233838,57	254798,16
573	233838,21	254816,09
574	233821,02	254820,84
575	233809,68	254798,53
576	233785,54	254802,19
577	233774,2	254829,26
578	233763,59	254823,04
579	233763,59	254799,26
580	233742,74	254789,75
581	233736,52	254798,53
582	233717,87	254793,77
583	233706,34	254815,63
584	233707,08	254844,16
585	233675,62	254843,79
586	233655,32	254859,89
587	233644,34	254860,99
588	233643,25	254848,55
589	233627,15	254843,79
590	233618,01	254863,55
591	233597,89	254859,16

Номер и координаты характерных точек водоохранной зоны		
№ точки на картографическом материале	X, м	Y, м
592	233592,04	254894,64
593	233605,21	254901,95
594	233613,98	254939,26
595	233597,16	254929,39
596	233575,03	254929,66
597	233573,57	254951,97
598	233559,3	254935,15
599	233535,52	254949,41
600	233532,6	254966,24
601	233516,87	254971
602	233516,5	254984,16
603	233516,14	255008,31
604	233505,9	255005,74
605	233497,85	255013,06
606	233470,41	255016,72
607	233457,61	255027,33
608	233432,74	255029,15
609	233422,86	255044,88
610	233434,57	255050,74
611	233436,03	255059,88
612	233403,84	255063,08
613	233401,28	255077,71
614	233386,29	255077,71
615	233380,43	255086,86
616	233365,44	255107,71
617	233345,68	255122,34
618	233336,54	255117,58
619	233320,08	255112,83
620	233306,18	255125,26
621	233293,38	255140,63
622	233301,42	255152,7
623	233318,98	255167,69
624	233322,64	255181,59
625	233310,93	255189,64
626	233293,38	255185,25
627	233265,58	255188,18
628	233253,87	255180,5
629	233246,19	255163,67
630	233233,02	255166,96
631	233231,56	255180,86
632	233233,39	255194,76
633	233216,93	255202,81
634	233200,1	255198,05
635	233185,84	255181,96
636	233175,23	255185,62
637	233164,99	255202,08
638	233146,33	255203,91
639	233124,02	255198,42
640	233104,27	255189,64
641	233092,93	255175,38

Номер и координаты характерных точек водоохранной зоны		
№ точки на картографическом материале	X, м	Y, м
642	233083,05	255158,55
643	233066,23	255155,26
644	233049,4	255163,67
645	233035,14	255160,38
646	233016,85	255152,33
647	233002,95	255158,55
648	232986,12	255150,14
649	232969,66	255152,7
650	232948,26	255154,43
651	232936,56	255165,04
652	232932,17	255181,14
653	232927,41	255199,79
654	232931,8	255215,52
655	232948,63	255230,88
656	232940,21	255235,27
657	232932,9	255248,07
658	232916,8	255251,73
659	232903,64	255242,59
660	232907,66	255227,59
661	232898,88	255219,18
662	232890,1	255199,79
663	232863,77	255199,06
664	232842,19	255201,25
665	232828,65	255212,59
666	232815,85	255236
667	232799,75	255236,37
668	232774,15	255229,42
669	232755,13	255249,9
670	232759,15	255274,78
671	232747,08	255282,09
672	232745,25	255292,7
673	232763,18	255297,82
674	232758,79	255301,84
675	232739,4	255298,55
676	232737,21	255285,38
677	232747,45	255260,51
678	232733,18	255254,29
679	232710,14	255259,78
680	232689,47	255276,97
681	232688,37	255293,07
682	232707,76	255317,21
683	232691,67	255331,47
684	232683,99	255354,52
685	232698,25	255378,66
686	232671,55	255370,98
687	232662,04	255388,17
688	232679,96	255395,48
689	232644,48	255395,48
690	232638,26	255416,7
691	232639,91	255437

Номер и координаты характерных точек водоохранной зоны		
№ точки на картографическом материале	X, м	Y, м
692	232651,98	255446,88
693	232658,93	255459,31
694	232648,32	255457,12
695	232636,25	255445,41
696	232619,42	255443,58
697	232617,6	255457,48
698	232611,38	255468,46
699	232587,24	255468,09
700	232576,63	255476,51
701	232581,75	255498,09
702	232573,34	255507,96
703	232573,34	255519,67
704	232583,21	255529,54
705	232587,97	255546,37
706	232605,16	255553,32
707	232598,21	255569,41
708	232585,77	255567,22
709	232578,46	255580,39
710	232569,31	255584,04
711	232564,74	255574,17
712	232549,74	255569,41
713	232553,77	255556,61
714	232546,09	255545,64
715	232520,48	255545,64
716	232509,51	255550,39
717	232510,24	255569,41
718	232515,36	255584,04
719	232513,53	255597,21
720	232501,46	255595,75
721	232493,78	255598,68
722	232478,42	255601,6
723	232469,64	255611,11
724	232460,13	255613,67
725	232453,91	255620,99
726	232446,59	255619,53
727	232450,25	255602,7
728	232443,67	255586,61
729	232427,21	255595,02
730	232419,89	255616,97
731	232425,74	255630,86
732	232408,55	255615,87
733	232391,18	255614,77
734	232379,47	255616,6
735	232381,67	255641,84
736	232375,45	255649,15
737	232363,74	255631,23
738	232346,92	255619,53
739	232329,36	255626,11
740	232304,85	255623,18
741	232291,32	255646,96

Номер и координаты характерных точек водоохранной зоны		
№ точки на картографическом материале	X, м	Y, м
742	232283,27	255649,15
743	232274,49	255626,48
744	232257,67	255617,7
745	232236,09	255629,77
746	232230,05	255611,2
747	232217,43	255615,78
748	232202,98	255610,66
749	232188,17	255586,88
750	232170,61	255560,36
751	232175	255532,79
752	232160,92	255515,96
753	232138,79	255521,82
754	232138,97	255542,67
755	232115,74	255534,25
756	232117,94	255515,96
757	232105,14	255509,56
758	232084,84	255511,76
759	232063,8	255518,34
760	232056,12	255499,87
761	232067,83	255493,29
762	232095,63	255491,82
763	232108,06	255482,31
764	232126,53	255499,14
765	232137,87	255482,49
766	232126,72	255462,56
767	232089,22	255431,83
768	232072,95	255440,61
769	232059,05	255421,41
770	232047,89	255424,15
771	232040,76	255413,91
772	232029,97	255418,48
773	232031,25	255432,75
774	232021,01	255442,44
775	232013,14	255433,11
776	232014,24	255416,84
777	232002,72	255409,89
778	231989,18	255412,08
779	231986,07	255422,14
780	231992,66	255436,95
781	231996,87	255459,27
782	231982,23	255468,23
783	231973,82	255465,67
784	231970,89	255452,87
785	231973,09	255431,47
786	231965,41	255417,75
787	231952,79	255411,9
788	231928,65	255397,08
789	231919,23	255385,56
790	231909,53	255385,93
791	231905,69	255398,37

Номер и координаты характерных точек водоохранной зоны		
№ точки на картографическом материале	X, м	Y, м
792	231894,54	255408,42
793	231885,76	255409,16
794	231869,3	255397,27
795	231858,33	255399,28
796	231854,85	255406,23
797	231861,43	255415,74
798	231859,97	255428,91
799	231850,64	255432,75
800	231841,5	255427,99
801	231827,23	255420,49
802	231828,88	255410,62
803	231821,75	255400,93
804	231809,22	255395,26
805	231802,09	255383,55
806	231794,22	255386,11
807	231787,64	255400,74
808	231777,03	255397,82
809	231765,33	255386,48
810	231752,52	255395,44
811	231744,29	255384,47
812	231732,95	255386,66
813	231727,83	255395,44
814	231726,92	255413,54
815	231729,84	255431,29
816	231721,98	255432,75
817	231706,07	255436,59
818	231697,11	255441,89
819	231694,55	255434,76
820	231685,95	255432,38
821	231686,68	255420,31
822	231696,01	255402,75
823	231693,63	255388,67
824	231680,65	255376,42
825	231667,66	255376,05
826	231658,52	255386,84
827	231650,47	255400,19
828	231648,82	255416,29
829	231641,33	255423,79
830	231632,73	255419,58
831	231618,83	255416,29
832	231595,6	255434,94
833	231590,12	255410,25
834	231582,07	255409,52
835	231575,12	255431,29
836	231563,6	255413,54
837	231549,7	255412,26
838	231542,75	255427,99
839	231530,31	255419,95
840	231525,74	255395,26
841	231515,86	255391,96

Номер и координаты характерных точек водоохранной зоны		
№ точки на картографическом материале	X, м	Y, м
842	231506,72	255416,11
843	231499,89	255396,6
844	231485,26	255387,33
845	231465,26	255378,8
846	231458,44	255366,12
847	231445,63	255364,65
848	231439,78	255346,85
849	231427,59	255347,09
850	231415,64	255357,09
851	231413,44	255368,8
852	231424,66	255379,28
853	231422,47	255404,4
854	231403,69	255394,16
855	231401,25	255384,89
856	231391,01	255367,82
857	231373,94	255353,92
858	231359,92	255347,4
859	231344,31	255339,6
860	231334,31	255327,16
861	231322,36	255325,45
862	231317	255332,52
863	231312,12	255344,96
864	231301,39	255349,35
865	231295,3	255356,42
866	231283,59	255355,69
867	231278,96	255349,35
868	231281,15	255339,84
869	231281,15	255325,21
870	231284,57	255311,07
871	231291,15	255299,6
872	231282,62	255285,46
873	231267,99	255285,22
874	231254,82	255292,78
875	231241,89	255298,14
876	231224,58	255292,04
877	231207,02	255287,66
878	231196,54	255296,19
879	231193,98	255308,81
880	231195,93	255325,88
881	231205,44	255338,56
882	231213,73	255360,51
883	231214,46	255380,01
884	231213,24	255393,67
885	231213,48	255416,84
886	231210,07	255425,62
887	231203,49	255424,88
888	231194,46	255419,28
889	231190,32	255404,64
890	231184,95	255389,28
891	231172,76	255388,55

Номер и координаты характерных точек водоохранной зоны		
№ точки на картографическом материале	X, м	Y, м
892	231161,91	255395,99
893	231159,47	255407,45
894	231161,91	255424,27
895	231170,69	255437,44
896	231165,08	255443,3
897	231154,35	255444,51
898	231142,89	255437,69
899	231129,23	255438,17
900	231115,82	255429,15
901	231101,07	255427,2
902	231090,09	255434,03
903	231083,51	255446,95
904	231081,8	255462,32
905	231087,41	255474,26
906	231099,6	255479,63
907	231106,19	255489,63
908	231102,04	255501,09
909	231091,31	255511,82
910	231079,61	255515,72
911	231067,41	255516,94
912	231048,88	255526,69
913	231033,64	255539,07
914	231014,86	255545,17
915	230999,5	255551,75
916	230996,09	255563,94
917	231003,16	255578,57
918	231015,11	255587,11
919	231028,52	255588,82
920	231040,96	255598,08
921	231045,35	255610,76
922	231039,49	255613,69
923	231025,59	255614,18
924	231015,84	255624,91
925	231014,86	255640,76
926	231020,47	255661,97
927	231013,16	255670,02
928	231010,84	255686,97
929	231001,33	255692,09
930	230993,77	255701,11
931	230994,26	255719,89
932	231004,26	255736,71
933	231006,21	255747,69
934	230998,89	255750,37
935	230989,38	255748,91
936	230972,56	255746,47
937	230958,66	255751,59
938	230934,88	255759,63
939	230922,44	255755,73
940	230910,98	255761,59
941	230907,81	255773,78

Номер и координаты характерных точек водоохранной зоны		
№ точки на картографическом материале	X, м	Y, м
942	230916,35	255787,68
943	230919,52	255801,33
944	230910,98	255802,8
945	230895,13	255798,65
946	230884,89	255800,85
947	230870,99	255809,63
948	230865,14	255802,55
949	230870,5	255793,53
950	230879,77	255783,04
951	230867,21	255777,44
952	230851,36	255775,97
953	230836,97	255763,29
954	230825,02	255754,27
955	230805,52	255755
956	230790,15	255761,1
957	230769,18	255762,56
958	230749,67	255771,34
959	230724,07	255770,36
960	230711,88	255756,46
961	230713,7	255742,38
962	230712,24	255726,04
963	230698,1	255721,41
964	230681,03	255725,56
965	230670,05	255734,09
966	230651,52	255726,78
967	230617,14	255724,34
968	230601,78	255732,14
969	230592,75	255712,14
970	230576,17	255712,14
971	230572,51	255700,2
972	230561,3	255695,07
973	230550,81	255679,47
974	230538,37	255674,59
975	230525,94	255676,05
976	230509,84	255685,08
977	230489,6	255690,69
978	230467,17	255687,03
979	230461,44	255675,57
980	230462,17	255650,94
981	230473,39	255628,01
982	230475,09	255610,21
983	230466,07	255596,8
984	230451,2	255589,49
985	230439,49	255591,92
986	230424,37	255599,48
987	230411,93	255604,6
988	230399,01	255608,26
989	230381,7	255618,99
990	230371,09	255631,37
991	230355,48	255638,68

Номер и координаты характерных точек водоохранной зоны		
№ точки на картографическом материале	X, м	Y, м
992	230339,39	255642,34
993	230311,83	255646,49
994	230279,4	255642,58
995	230266,72	255647,71
996	230260,38	255656,48
997	230255,26	255681,85
998	230253,31	255705,26
999	230259,16	255721,84
1000	230249,41	255738,42
1001	230238,68	255755,73
1002	230220,39	255764,02
1003	230200,39	255767,44
1004	230187,22	255779,39
1005	230172,35	255778,05
1006	230163,81	255786,52
1007	230162,11	255807,25
1008	230168,69	255828,95
1009	230163,57	255847,73
1010	230151,86	255857,73
1011	230137,23	255873,58
1012	230122,11	255881,62
1013	230111,63	255906,25
1014	230109,19	255935,51
1015	230112,24	255961,24
1016	230112,73	255984,16
1017	230113,46	256014,65
1018	230119,31	256041,23
1019	230117,12	256054,39
1020	230108,58	256056,59
1021	230097,85	256048,79
1022	230080,54	256038,3
1023	230055,18	256034,15
1024	230039,81	256042,69
1025	230029,82	256065,61
1026	230026,4	256099,99
1027	230010,55	256125,44
1028	230003,4	256140,07
1029	230001,45	256162,5
1030	229991,21	256169,33
1031	229977,22	256170,96
1032	229958,37	256166,08
1033	229939,18	256167,05
1034	229913,5	256159,9
1035	229887,16	256147,87
1036	229857,25	256145,6
1037	229825,71	256154,05
1038	229797,75	256154,05
1039	229760,36	256157,63
1040	229736,3	256154,7
1041	229710,29	256152,1

Номер и координаты характерных точек водоохранной зоны		
№ точки на картографическом материале	X, м	Y, м
1042	229674,52	256162,5
1043	229636,15	256175,35
1044	229601,04	256192,9
1045	229576,98	256213,06
1046	229550,32	256233,87
1047	229505,45	256246,88
1048	229479,44	256267,03
1049	229465,13	256297,6
1050	229461,23	256329,46
1051	229456,68	256357,42
1052	229430,02	256384,73
1053	229405,31	256419,85
1054	229382,55	256444,4
1055	229350,03	256467,81
1056	229316,22	256479,51
1057	229277,2	256476,26
1058	229264,85	256486,02
1059	229274,6	256507,47
1060	229292,81	256524,38
1061	229262,24	256543,89
1062	229236,23	256569,25
1063	229219,33	256618,67
1064	229196,89	256641,27
1065	229170,88	256661,43
1066	229149,42	256677,03
1067	229130,56	256694,59
1068	229111,7	256708,25
1069	229079,84	256731,66
1070	229057,73	256749,87
1071	229052,53	256776,53
1072	229042,12	256803,19
1073	229025,22	256820,1
1074	229024,57	256851,96
1075	229004,41	256872,77
1076	228999,21	256913,09
1077	228988,15	256952,1
1078	228984,25	256993,72
1079	228974,5	257026,88
1080	228982,3	257062,65
1081	228979,05	257088,66
1082	228979,05	257117,92
1083	228990,1	257194,66
1084	228995,3	257272,36
1085	229004,41	257295,45
1086	229015,46	257326,01
1087	229028,79	257339,34
1088	229043,43	257372,83
1089	229055,94	257410,71
1090	229067,32	257427,94
1091	229089,11	257434,12

Номер и координаты характерных точек водоохранной зоны		
№ точки на картографическом материале	X, м	Y, м
1092	229110,57	257450,05
1093	229122,92	257462,73
1094	229130,73	257472,49
1095	229142,11	257484,19
1096	229134,95	257500,45
1097	229117,72	257515,08
1098	229106,01	257542,39
1099	229107,97	257577,18
1100	229135,28	257588,56
1101	229152,18	257579,78
1102	229159,99	257560,27
1103	229151,53	257547,27
1104	229138,2	257541,42
1105	229142,43	257528,09
1106	229155,11	257528,09
1107	229168,12	257541,09
1108	229179,17	257553,12
1109	229189,9	257549,54
1110	229203,23	257560,6
1111	229205,83	257579,13
1112	229204,21	257594,41
1113	229213,96	257600,27
1114	229224,69	257597,34
1115	229236,07	257590,19
1116	229251,03	257590,19
1117	229263,38	257606,44
1118	229269,56	257626,6
1119	229268,91	257644,81
1120	229267,61	257666,27
1121	229262,57	257680,49
1122	229251,51	257684,72
1123	229233,96	257684,72
1124	229212,82	257690,25
1125	229199,17	257702,93
1126	229184,86	257703,9
1127	229168,28	257707,16
1128	229168,6	257722,44
1129	229179,66	257728,62
1130	229184,54	257739,67
1131	229196,24	257747,8
1132	229210,22	257748,45
1133	229221,93	257738,37
1134	229231,03	257722,11
1135	229242,74	257716,91
1136	229247,61	257724,06
1137	229244,04	257734,47
1138	229237,86	257745,85
1139	229235,58	257759,5
1140	229231,36	257774,78
1141	229222,25	257780,31

Номер и координаты характерных точек водоохранной зоны		
№ точки на картографическом материале	X, м	Y, м
1142	229210,87	257780,31
1143	229199,49	257787,47
1144	229205,67	257804,62
1145	229213,15	257812,74
1146	229220,63	257817,95
1147	229221,6	257831,28
1148	229215,75	257841,68
1149	229200,79	257846,88
1150	229188,93	257853,31
1151	229180,8	257863,06
1152	229177,22	257880,29
1153	229173,32	257900,45
1154	229164,86	257911,51
1155	229157,39	257911,51
1156	229153,16	257903,38
1157	229155,11	257892,32
1158	229153,48	257879,32
1159	229151,53	257867,61
1160	229145,36	257855,91
1161	229132,68	257848,43
1162	229119,35	257852,01
1163	229109,59	257861,76
1164	229105,69	257878,99
1165	229111,54	257894,27
1166	229123,57	257905
1167	229122,27	257920,61
1168	229104,71	257933,94
1169	229088,94	257948,49
1170	229075,61	257948,17
1171	229060,5	257946,21
1172	229049,77	257934,18
1173	229039,04	257939,71
1174	229041,31	257948,82
1175	229037,41	257958,24
1176	229026,36	257955,32
1177	229017,9	257960,85
1178	229019,2	257976,13
1179	229026,36	257980,03
1180	229046,51	257982,95
1181	229045,54	257992,06
1182	229032,86	257994,33
1183	229023,1	258004,74
1184	229010,75	258007,67
1185	228993,84	257995,64
1186	228980,19	258001,16
1187	228975,63	258021
1188	228987,34	258041,15
1189	229000,02	258048,63
1190	229010,42	258041,81
1191	229019,85	258034

Номер и координаты характерных точек водоохранной зоны		
№ точки на картографическом материале	X, м	Y, м
1192	229030,26	258040,83
1193	229033,51	258051,56
1194	229026,68	258066,52
1195	229016,6	258083,42
1196	229022,45	258100,33
1197	229035,46	258101,63
1198	229051,39	258106,51
1199	229053,99	258123,41
1200	229045,21	258127,32
1201	229034,81	258120,81
1202	229018,23	258119,19
1203	228998,39	258125,37
1204	228982,46	258138,7
1205	228981,49	258153,33
1206	228982,46	258167,96
1207	228968,32	258184,7
1208	228967,67	258201,29
1209	228979,05	258211,69
1210	228980,02	258223,07
1211	228968,64	258227,3
1212	228949,46	258222,42
1213	228934,5	258228,6
1214	228926,38	258250,38
1215	228907,52	258253,55
1216	228895,81	258263,31
1217	228890,61	258281,84
1218	228884,43	258304,27
1219	228867,2	258335,49
1220	228850,29	258355,97
1221	228842,16	258397,26
1222	228841,19	258436,28
1223	228830,13	258473,67
1224	228829,16	258508,62
1225	228832,41	258520,98
1226	228845,74	258530,41
1227	228859,4	258532,36
1228	228876,95	258542,76
1229	228889,31	258556,74
1230	228884,11	258567,8
1231	228870,45	258580,15
1232	228865,9	258602,26
1233	228875	258627,3
1234	228888,33	258648,43
1235	228907,19	258663,39
1236	228918,57	258680,3
1237	228920,2	258699,15
1238	228925,07	258713,79
1239	228939,38	258719,96
1240	228960,03	258729,88
1241	228974,33	258737,68

Номер и координаты характерных точек водоохранной зоны		
№ точки на картографическом материале	X, м	Y, м
1242	228976,61	258755,57
1243	228981,81	258766,3
1244	228993,52	258769,87
1245	229003,92	258762,39
1246	229017,9	258754,59
1247	229026,03	258759,14
1248	229026,36	258767,6
1249	229018,88	258784,5
1250	229023,1	258798,48
1251	229036,11	258810,51
1252	229049,77	258820,59
1253	229048,79	258828,07
1254	229035,46	258830,02
1255	229017,9	258826,77
1256	229008,15	258838,48
1257	229016,28	258853,76
1258	229033,51	258861,24
1259	229052,04	258861,56
1260	229074,15	258864,98
1261	229087,16	258868,88
1262	229103,09	258873,75
1263	229109,43	258883,67
1264	229106,34	258896,68
1265	229090,08	258907,08
1266	229073,5	258913,26
1267	229070,9	258927,4
1268	229081,63	258934,88
1269	229094,8	258934,15
1270	229107,8	258933,34
1271	229119,83	258937,56
1272	229125,2	258947,48
1273	229130,73	258958,05
1274	229140,97	258961,95
1275	229154,3	258961,3
1276	229171,86	258960,65
1277	229182,58	258964,55
1278	229186,32	258972,03
1279	229181,77	258974,95
1280	229169,42	258975,93
1281	229161,94	258980,48
1282	229153	258987,63
1283	229142,92	258986,82
1284	229127,96	258989,1
1285	229118,86	259005,84
1286	229125,69	259013,97
1287	229135,93	259015,92
1288	229147,63	259014,95
1289	229159,83	259004,54
1290	229173,32	258997,71
1291	229179,5	259000,64

Номер и координаты характерных точек водоохранной зоны		
№ точки на картографическом материале	X, м	Y, м
1292	229188,6	259014,3
1293	229197,22	259015,6
1294	229202,91	259007,47
1295	229206,81	258989,42
1296	229213,31	258988,93
1297	229218,19	258995,27
1298	229219,98	259006
1299	229219,49	259018,85
1300	229222,09	259029,74
1301	229231,52	259036,24
1302	229243,39	259041,61
1303	229249,08	259049,9
1304	229247,78	259059,33
1305	229242,14	259070,36
1306	229231,09	259064,51
1307	229214,34	259057,44
1308	229198,82	259053,13
1309	229168,1	259044,09
1310	229144,98	259036,77
1311	229126,86	259040,24
1312	229114,92	259052,19
1313	229110,68	259065,29
1314	229118	259081,09
1315	229119,54	259091,49
1316	229111,06	259098,43
1317	229097,19	259099,97
1318	229081,01	259094,19
1319	229055,57	259093,32
1320	229044,4	259099,1
1321	229036,31	259113,36
1322	229025,52	259130,7
1323	229012,42	259144,96
1324	229003,17	259157,68
1325	228996,44	259162,79
1326	228972,54	259142,61
1327	228934,61	259083,63
1328	228930,36	259067,01
1329	228914,9	259052,56
1330	228886,6	259004,61
1331	228839,7	258947,68
1332	228831,57	258932,4
1333	228811,86	258876,83
1334	228798,06	258868,28
1335	228760,26	258827,08
1336	228735,34	258777,03
1337	228719,17	258755,13
1338	228705,84	258734
1339	228687,04	258695,65
1340	228677,94	258670,61
1341	228670,93	258637,84

Номер и координаты характерных точек водоохранной зоны		
№ точки на картографическом материале	X, м	Y, м
1342	228639	258571,88
1343	228635,74	258559,52
1344	228629,24	258503,04
1345	228630,21	258468,09
1346	228638,34	258416,97
1347	228641,91	258404,89
1348	228642,23	258392,26
1349	228645,93	258358,63
1350	228654,06	258317,34
1351	228669,53	258270,38
1352	228696,05	258228,66
1353	228703,25	258209,25
1354	228727,96	258154,56
1355	228767,78	258109,66
1356	228789,37	258093,67
1357	228777,89	258050,93
1358	228780,7	257976,26
1359	228785,25	257956,42
1360	228809,24	257897,34
1361	228850,61	257848,81
1362	228884,49	257816,16
1363	228894,08	257801,92
1364	228931,02	257774,23
1365	228968,17	257720,34
1366	228944,73	257692,74
1367	228919,15	257643,13
1368	228908,28	257588,38
1369	228906,33	257553,59
1370	228900,43	257538,16
1371	228889,05	257520,92
1372	228866,04	257473,47
1373	228856,44	257444,4
1374	228849,93	257429,5
1375	228827,39	257394,04
1376	228817,31	257366,16
1377	228809,25	257345,74
1378	228795,75	257285,72
1379	228791,06	257215,63
1380	228781,09	257146,44
1381	228779,05	257117,92
1382	228779,05	257088,66
1383	228779,99	257073,61
1384	228774,62	257019,76
1385	228782,62	256970,45
1386	228786,93	256955,82
1387	228789,02	256933,43
1388	228795,73	256897,58
1389	228802,75	256872,81
1390	228806,05	256847,17
1391	228824,23	256785,97

Номер и координаты характерных точек водоохранной зоны		
№ точки на картографическом материале	X, м	Y, м
1392	228835,05	256770,46
1393	228841,23	256741,68
1394	228861,38	256711,86
1395	228885,91	256647,5
1396	228930,59	256595,48
1397	228952,7	256577,27
1398	228993,29	256547,07
1399	229013,14	256530,66
1400	229031,79	256515,29
1401	229047,34	256503,98
1402	229068,17	256471,04
1403	229070,48	256438,88
1404	229096,49	256378,05
1405	229140,92	256329,04
1406	229153,27	256319,28
1407	229219,52	256284,76
1408	229258,71	256280,64
1409	229268,3	256267,41
1410	229283,99	256212,81
1411	229298,3	256182,25
1412	229323,25	256142,11
1413	229356,92	256108,95
1414	229382,93	256088,79
1415	229449,77	256054,78
1416	229472,59	256039,6
1417	229511,6	256014,02
1418	229546,71	255996,46
1419	229572,67	255985,69
1420	229611,03	255972,85
1421	229654,42	255960,06
1422	229730,19	255953,09
1423	229756,2	255955,69
1424	229778,7	255954,96
1425	229797,75	255954,05
1426	229866,87	255946,69
1427	229891,78	255908,2
1428	229912,12	255892,09
1429	229927,61	255827,91
1430	229938,1	255803,28
1431	229967,99	255756,87
1432	229982,49	255702,13
1433	230022,9	255644,59
1434	230067,63	255609,36
1435	230098,24	255539,39
1436	230143,38	255490,27
1437	230191,83	255462,26
1438	230204,51	255457,14
1439	230253,07	255444,33
1440	230306,44	255440,44
1441	230344,01	255416,06

Номер и координаты характерных точек водоохранной зоны		
№ точки на картографическом материале	X, м	Y, м
1442	230398,7	255396,13
1443	230476,3	255391,07
1444	230539,46	255410,02
1445	230554,33	255417,33
1446	230597,62	255446,16
1447	230632,02	255485,17
1448	230641,04	255498,58
1449	230676,02	255523,51
1450	230705,93	255521,56
1451	230760,36	255531,35
1452	230774,5	255535,98
1453	230799,92	255548,65
1454	230803,49	255510,02
1455	230806,91	255497,82
1456	230831,19	255443,72
1457	230870,27	255399,11
1458	230897,48	255382,29
1459	230905,3	255356,17
1460	230911,89	255343,24
1461	230942,76	255298,78
1462	230984,43	255264,22
1463	231001,04	255255,11
1464	231025,4	255192,7
1465	231070,28	255141,08
1466	231133,99	255101,47
1467	231194,15	255088,07
1468	231224,34	255090,8
1469	231271,32	255085,24
1470	231285,95	255085,49
1471	231351,9	255097,84
1472	231410,04	255131,31
1473	231423,68	255147,13
1474	231435,78	255146,89
1475	231498,56	255155,68
1476	231555,43	255183,68
1477	231573,34	255201,24
1478	231614,22	255183,32
1479	231673,29	255176,13
1480	231686,28	255176,5
1481	231734,02	255186,68
1482	231761,96	255185,25
1483	231781,19	255187,11
1484	231806,05	255183,59
1485	231861,11	255194,01
1486	231901,99	255186,07
1487	231972,58	255192,81
1488	232017,71	255213,18
1489	232040,68	255213,52
1490	232096,19	255221,75
1491	232115,42	255231,06

Номер и координаты характерных точек водоохранной зоны		
№ точки на картографическом материале	X, м	Y, м
1492	232127,92	255233,64
1493	232141,26	255240,92
1494	232165,49	255246,95
1495	232216	255277,14
1496	232253,49	255307,87
1497	232301,25	255364,89
1498	232312,4	255384,82
1499	232328,37	255404,43
1500	232336,14	255416,97
1501	232352,64	255408,52
1502	232377,54	255400,63
1503	232401,05	255384,98
1504	232413,5	255360,79
1505	232452,35	255319,81
1506	232466,88	255309,25
1507	232480,16	255281,48
1508	232489,94	255263,37
1509	232500,77	255210,71
1510	232525,23	255162,84
1511	232561,57	255123,22
1512	232582,24	255106,02
1513	232663,81	255065,22
1514	232685,37	255050,2
1515	232731,8	255036,92
1516	232764,42	255016,99
1517	232818,88	255003,07
1518	232868,79	254970,9
1519	232932,08	254955,09
1520	232946,17	254953,95
1521	233016,93	254952,52
1522	233043,99	254954,18
1523	233104,63	254958,98
1524	233121,45	254962,27
1525	233169,86	254979,09
1526	233186,72	254963,78
1527	233243,51	254928,06
1528	233258,93	254924,54
1529	233304,22	254875,91
1530	233357,51	254843,84
1531	233375,36	254832,95
1532	233388,41	254813,92
1533	233411,07	254795,47
1534	233421,23	254765,4
1535	233460,33	254713,98
1536	233513,78	254677,7
1537	233571,4	254651,72
1538	233636,68	254611
1539	233688,32	254597,75
1540	233701,04	254594,48
1541	233759,19	254590,43

Номер и координаты характерных точек водоохранной зоны		
№ точки на картографическом материале	X, м	Y, м
1542	233782,92	254596,62
1543	233820,43	254544,23
1544	233869,02	254508,3
1545	233912,51	254493,24
1546	233927,47	254464,95
1547	233937,47	254452,02
1548	233976,71	254413,61
1549	234024,93	254387,32
1550	234078,48	254375,14
1551	234133,33	254377,98
1552	234155,13	254379,03
1553	234175,14	254367,04
1554	234188,06	254362,16
1555	234244,77	254349,76
1556	234296,74	254353,72
1557	234312,34	254353,55
1558	234359,86	254352,23
1559	234421,64	254329,58
1560	234448,46	254324,71
1561	234513,22	254323,59
1562	234533,02	254329,89
1563	234546,76	254320,24
1564	234558,48	254302,88
1565	234590,27	254265,91
1566	234612,04	254218,03
1567	234668,37	254165,03
1568	234693,24	254149,43
1569	234747,37	254125,76
468	234773,55	254122,72
1570	234892,19	254319,07
1571	234932,52	254385,81
1572	234928,8	254553,86
1573	234899,45	254562,03
1574	234879,68	254577,31
1575	234871,14	254589,48
1576	234858,44	254618,93
1577	234833,12	254672,18
1578	234793,38	254715,73
1579	234772,41	254732,8
1580	234725,84	254761,13
1581	234673,35	254775,83
1582	234648,48	254779,25
1583	234629,04	254783,56
1584	234609,04	254790,87
1585	234546,04	254802,97
1586	234482,45	254794,49
1587	234466,12	254789,56
1588	234443,63	254794,15
1589	234380,42	254796,02
1590	234339,26	254783,82

Номер и координаты характерных точек водоохранной зоны		
№ точки на картографическом материале	X, м	Y, м
1591	234323,46	254785,07
1592	234277,86	254800,13
1593	234257,53	254806,17
1594	234196,03	254848,75
1595	234136,91	254869,21
1596	234121,43	254869,51
1597	234106,72	254875,32
1598	234051,72	254922,73
1599	234029,77	254934,92
1600	233999,79	254952,89
1601	233986,93	254959,94
1602	233963,45	254981,4
1603	233950,24	254991,2
1604	233938,05	254999,49
1605	233872,43	255028,54
1606	233828,26	255043,28
1607	233792,64	255044,67
1608	233748,8	255101,32
1609	233695,93	255134,29
1610	233678,13	255138,74
1611	233636,67	255177,94
1612	233585,56	255203,89
1613	233540,25	255239,13
1614	233517,94	255248,06
1615	233500,06	255288,02
1616	233463,99	255333,56
1617	233416,35	255366,82
1618	233399,77	255375,11
1619	233345,68	255393,08
1620	233291,32	255394,96
1621	233227,98	255410,34
1622	233191,56	255405,75
1623	233177,48	255409,35
1624	233154,56	255410,82
1625	233103,34	255407,48
1626	233078,47	255402,61
1627	233040,11	255427,35
1628	232985,92	255451,64
1629	232926,98	255458,95
1630	232907,96	255458,46
1631	232892,41	255463,71
1632	232878,39	255496,9
1633	232862,15	255515,21
1634	232829,93	255578,71
1635	232807,65	255602,06
1636	232793,73	255643,35
1637	232777,63	255674,07
1638	232737,86	255726,61
1639	232683,18	255763,37
1640	232660,24	255773,73

Номер и координаты характерных точек водоохранной зоны		
№ точки на картографическом материале	X, м	Y, м
1641	232606,41	255788,78
1642	232591,78	255790,73
1643	232578,63	255790,66
1644	232564,96	255795,47
1645	232540,64	255808,81
1646	232507,65	255819,67
1647	232487,92	255828,18
1648	232457,88	255844,65
1649	232395,51	255856,2
1650	232375,03	255856,69
1651	232341,78	255852,93
1652	232283,55	255859,48
1653	232209,88	255846,1
1654	232183,2	255830,7
1655	232155,5	255823,39
1656	232130,52	255815,65
1657	232074,75	255781,39
1658	232033,03	255730,96
1659	232018,96	255724,91
1660	232002,25	255722,82
1661	231939,5	255690,15
1662	231922,08	255674,91
1663	231881,33	255662,33
1664	231850,5	255639,27
1665	231824,08	255640,03
1666	231791,95	255630,62
1667	231773,49	255636,7
1668	231750,06	255645,03
1669	231691,93	255651,26
1670	231634,49	255640,42
1671	231608,3	255644,21
1672	231547,24	255638,55
1673	231529,72	255633,15
1674	231498,96	255631,15
1675	231463,82	255617,61
1676	231437,93	255610,76
1677	231402,46	255612,97
1678	231349,71	255601,82
1679	231330,98	255592,11
1680	231304,31	255610,7
1681	231291,63	255616,55
1682	231267,68	255626,26
1683	231252,21	255647,65
1684	231251,27	255662,05
1685	231228,44	255719,76
1686	231215,27	255735,77
1687	231217,26	255755,75
1688	231203,76	255817,17
1689	231198,39	255830,83
1690	231165,42	255886,3

Номер и координаты характерных точек водоохранной зоны		
№ точки на картографическом материале	X, м	Y, м
1691	231133,83	255924,76
1692	231082,06	255960,89
1693	231030,9	255976,28
1694	231002,79	255994,75
1695	230984,75	256001,57
1696	230915,98	256014,51
1697	230852,1	256015,9
1698	230836,49	256013,95
1699	230771,6	255994,25
1700	230740,8	255980,53
1701	230728,13	255980,66
1702	230710,57	255979,2
1703	230654,98	255966,4
1704	230639,86	255960,55
1705	230622,94	255951,28
1706	230588,11	255952,91
1707	230569,09	255950,47
1708	230529,79	255939,53
1709	230476,81	255941
1710	230455,83	255938,56
1711	230440,32	255935,08
1712	230416,97	255958,34
1713	230408,72	256005,73
1714	230404,07	256019,36
1715	230392,45	256067,53
1716	230382,7	256093,38
1717	230360,48	256135,94
1718	230349,98	256151,23
1719	230343,5	256163,53
1720	230338,14	256189,02
1721	230312,13	256237,6
1722	230284,94	256291,54
1723	230263,71	256313,82
1724	230238,08	256354,15
1725	230191,81	256391,08
1726	230132,96	256429,96
1727	230101,67	256437,42
1728	230082,52	256446,13
1729	230063,34	256451,75
1730	230038,3	256459,31
1731	229998,07	256467,07
1732	229964,91	256469,99
1733	229937,18	256470,51
1734	229884,7	256467,84
1735	229836,62	256467,84
1736	229811,28	256473,98
1737	229784,82	256493,65
1738	229735,01	256549,1
1739	229700,54	256588,01
1740	229681,52	256607,03

Номер и координаты характерных точек водоохранной зоны		
№ точки на картографическом материале	X, м	Y, м
1741	229664,45	256622,42
1742	229651,58	256637,93
1743	229640,51	256659,35
1744	229604,3	256698,62
1745	229587,23	256712,76
1746	229568,62	256725,4
1747	229539,97	256759,24
1748	229526,56	256772,1
1749	229512,74	256798,04
1750	229474,73	256851,13
1751	229453,27	256872,59
1752	229433,14	256890,19
1753	229420,15	256900,09
1754	229405,97	256916,64
1755	229399,56	256928,68
1756	229377,7	256961,42
1757	229362,09	256980,44
1758	229333,4	257007,4
1759	229332,84	257020,34
1760	229348,94	257060,94
1761	229361,13	257132,41
1762	229366,51	257169,92
1763	229362,74	257224,94
1764	229344,08	257276,85
1765	229333,84	257296,36
1766	229298,49	257344,49
1767	229327,52	257383,28
1768	229332,87	257400,4
1769	229375,14	257421,04
1770	229428,98	257477,03
1771	229445,56	257502,88
1772	229472,21	257566,4
1773	229478,55	257594,2
1774	229482,3	257661,06
1775	229478,4	257695,69
1776	229458,22	257763,39
1777	229446,59	257778,85
1778	229443,78	257792,38
1779	229439,4	257809,57
1780	229433,06	257830,54
1781	229427,01	257861,92
1782	229413,41	257917,31
1783	229384,73	257966,61
1784	229359,82	257990,17
1785	229336,95	258035,21
1786	229287,95	258081,88
1787	229259,76	258094,51
1788	229264,01	258127
1789	229252,13	258189,27
1790	229221,36	258244,7

Номер и координаты характерных точек водоохранной зоны		
№ точки на картографическом материале	X, м	Y, м
1791	229210,63	258258,35
1792	229182,77	258283,37
1793	229179,88	258295,55
1794	229149,57	258346,99
1795	229136,89	258362,6
1796	229090,55	258404,24
1797	229061,35	258417,26
1798	229054,32	258430,42
1799	229077,32	258470,1
1800	229085,61	258493,02
1801	229097,4	258553,62
1802	229142,28	258582,54
1803	229182,7	258621,64
1804	229192,94	258634,81
1805	229227,59	258703,4
1806	229252,86	258730,83
1807	229286,19	258774,43
1808	229292,75	258790,98
1809	229319,48	258808,89
1810	229332,16	258820,59
1811	229345,81	258829,97
1812	229388,47	258880,71
1813	229407,85	258876,57
1814	229430,82	258868,19
1815	229478,56	258852,19
1816	229494,04	258847,71
1817	229516,05	258842,3
1818	229569,93	258811,2
1819	229599,28	258805,06
1820	229602,15	258755,15
1821	229614,96	258703
1822	229628,62	258668,37
1823	229659,72	258615,29
1824	229705,49	258574,18
1825	229761,58	258548,92
1826	229795,23	258539,65
1827	229824,78	258535,3
1828	229837,37	258528,1
1829	229903,66	258504,48
1830	229974,02	258505,28
1831	229994,51	258509,18
1832	230036,81	258523,99
1833	230062,16	258522,82
1834	230081,18	258524,29
1835	230133,38	258535,45
1836	230158,37	258540,45
1837	230228,95	258556,43
1838	230278,8	258589,55
1839	230303,85	258610,63
1840	230337,02	258639,99

Номер и координаты характерных точек водоохранной зоны		
№ точки на картографическом материале	X, м	Y, м
1841	230355,57	258650,71
1842	230379,96	258666,32
1843	230443,25	258731,21
1844	230454,46	258749,75
1845	230478,79	258810,78
1846	230480,77	258851,01
1847	230523,78	258860,22
1848	230544,75	258869,97
1849	230594,61	258903,03
1850	230632,46	258949,35
1851	230654,92	259004,8
1852	230660,28	259027,24
1853	230664,09	259099,6
1854	230655,18	259127,24
1855	230662,72	259139,93
1856	230673,94	259167,25
1857	230683,43	259192,62
1858	230695,11	259245,68
1859	230696,56	259263,64
1860	230700,41	259282,31
1861	230707,17	259301,13
1862	230720,15	259371,98
1863	230720,15	259389,05
1864	230714,83	259416,99
1865	230727,72	259424,99
1866	230758,99	259446,45
1867	230776,9	259445,02
1868	230841,49	259428,48
1869	230907,94	259434,09
1870	230925,01	259438,48
1871	230975,15	259458,94
1872	231017,97	259492,12
1873	231027,29	259504,64
1874	231064,36	259514,19
1875	231083,38	259522,48
1876	231111,21	259542,16
1877	231156,84	259564,37
1878	231173,42	259576,08
1879	231197,38	259595,96
1880	231213,96	259612,05
1881	231244,85	259650,5
1882	231255,82	259674,46
1883	231278,56	259700,63
1884	231292,36	259720,33
1885	231326,52	259776,45
1886	231332,86	259794,49
1887	231343,84	259849,36
1888	231339,19	259905,11
1889	231332,71	259926,25
1890	231360,89	259977,04

Номер и координаты характерных точек водоохранной зоны		
№ точки на картографическом материале	X, м	Y, м
1891	231368,21	259999,48
1892	231372,33	260020,31
1893	231399,37	260044,07
1894	231439,71	260051,26
1895	231455,04	260055,77
1896	231496,06	260071,75
1897	231508,66	260068,42
1898	231548,22	260059,1
1899	231593,19	260060,89
1900	231616,42	260053,81
1901	231663,06	260057,08
1902	231699,44	260047,55
1903	231758,47	260043,4
1904	231783,34	260045,35
1905	231834,08	260056,08
1906	231867	260067,66
1907	231920,17	260095,98
1908	231962,48	260138,84
1909	231984,43	260169,08
1910	232012,88	260225,07
1911	232019,75	260246,32
1912	232045	260263,47
1913	232062,05	260275,05
1914	232092,08	260297,04
1915	232106,32	260310,86
1916	232128,42	260330,68
1917	232057,48	260539,72
1918	232026,39	260564,17
1919	232028,38	260539,56
1920	232019,6	260521,02
1921	232009,36	260501,52
1922	232000,1	260481,52
1923	231985,46	260471,28
1924	231969,37	260456,65
1925	231952,79	260440,55
1926	231932,79	260436,16
1927	231924,99	260420,07
1928	231911,82	260419,09
1929	231891,82	260425,56
1930	231878,17	260417,26
1931	231863,05	260411,9
1932	231846,96	260411,41
1933	231835,25	260395,81
1934	231826,96	260379,71
1935	231829,4	260354,84
1936	231832,81	260318,26
1937	231822,57	260286,56
1938	231800,62	260256,32
1939	231767,7	260244,74
1940	231742,83	260242,79

Номер и координаты характерных точек водоохранной зоны		
№ точки на картографическом материале	X, м	Y, м
1941	231716,49	260248,64
1942	231696,01	260259,37
1943	231669,19	260260,34
1944	231638,95	260252,54
1945	231625,78	260259,37
1946	231611,64	260264,73
1947	231585,3	260255,96
1948	231574,08	260257,42
1949	231548,72	260266,2
1950	231525,31	260268,64
1951	231504,83	260276,44
1952	231483,37	260277,41
1953	231450,21	260275,46
1954	231423,87	260265,71
1955	231407,77	260250,1
1956	231389,73	260245,71
1957	231373,15	260239,86
1958	231364,86	260253,52
1959	231359,49	260262,3
1960	231347,3	260261,32
1961	231331,69	260249,13
1962	231317,06	260239,01
1963	231302,43	260234,62
1964	231291,7	260223,89
1965	231276,58	260201,94
1966	231259,02	260188,29
1967	231240,49	260183,9
1968	231221,96	260187,31
1969	231199,04	260188,77
1970	231178,06	260183,9
1971	231167,82	260173,65
1972	231165,38	260152,2
1973	231168,31	260136,59
1974	231183,43	260140
1975	231200,99	260130,74
1976	231197,08	260115,62
1977	231185,87	260104,4
1978	231180,01	260087,33
1979	231178,06	260061,48
1980	231170,75	260039,05
1981	231156,12	260031,24
1982	231144,41	260036,61
1983	231130,76	260045,87
1984	231116,12	260041,97
1985	231104,91	260032,22
1986	231100,03	260017,1
1987	231101,49	259997,1
1988	231090,03	259987,11
1989	231081,25	259979,3
1990	231069,06	259961,75

Номер и координаты характерных точек водоохранной зоны		
№ точки на картографическом материале	X, м	Y, м
1991	231065,65	259944,68
1992	231057,36	259936,38
1993	231061,26	259922,73
1994	231077,35	259909,07
1995	231091,5	259912,49
1996	231106,13	259910,05
1997	231113,93	259896,88
1998	231115,88	259879,81
1999	231124,66	259874,45
2000	231141,73	259871,52
2001	231144,17	259860,79
2002	231137,83	259842,74
2003	231125,15	259830,06
2004	231114,91	259814,46
2005	231098,08	259806,29
2006	231089,3	259797,02
2007	231083,45	259783,37
2008	231074,67	259755,57
2009	231058,09	259739,47
2010	231041,51	259727,77
2011	231017,12	259720,45
2012	231003,46	259705,82
2013	230984,44	259697,53
2014	230967,37	259701,43
2015	230942,01	259691,68
2016	230913,73	259698,99
2017	230900,56	259705,82
2018	230885,44	259719,96
2019	230869,34	259718,01
2020	230851,79	259711,18
2021	230840,57	259702,89
2022	230843,98	259692,16
2023	230864,96	259671,68
2024	230883	259646,32
2025	230875,2	259632,18
2026	230858,13	259627,79
2027	230844,96	259633,64
2028	230840,57	259650,22
2029	230807,89	259667,78
2030	230780,09	259675,58
2031	230747,91	259670,22
2032	230704,5	259650,22
2033	230647,19	259612,3
2034	230614,52	259589,87
2035	230589,16	259575,72
2036	230559,89	259560,12
2037	230536	259532,32
2038	230519,41	259511,83
2039	230502,83	259505,49
2040	230497,22	259488,06

Номер и координаты характерных точек водоохранной зоны		
№ точки на картографическом материале	X, м	Y, м
2041	230487,96	259478,3
2042	230487,96	259459,77
2043	230500,15	259447,58
2044	230512,34	259425,14
2045	230512,83	259407,59
2046	230520,15	259389,05
2047	230520,15	259371,98
2048	230508,93	259359,3
2049	230507,46	259339,31
2050	230504,54	259322,73
2051	230498,2	259292
2052	230495,76	259261,76
2053	230488,93	259243,23
2054	230477,71	259215,92
2055	230460,64	259210,55
2056	230449,92	259212,99
2057	230439,67	259225,67
2058	230428,94	259242,25
2059	230421,63	259261,76
2060	230409,44	259275,42
2061	230394,32	259279,81
2062	230381,15	259272,49
2063	230374,81	259253,47
2064	230371,15	259219,57
2065	230364,81	259202,51
2066	230348,23	259193,24
2067	230332,13	259188,36
2068	230328,23	259165,93
2069	230337,99	259157,64
2070	230357,01	259156,66
2071	230374,08	259149,34
2072	230392,61	259130,81
2073	230409,68	259116,67
2074	230434,55	259107,4
2075	230452,11	259099,11
2076	230465,77	259073,75
2077	230460,4	259051,32
2078	230439,43	259041,56
2079	230403,83	259042,05
2080	230373,1	259033,76
2081	230348,72	259023,03
2082	230321,89	258999,62
2083	230303,36	258971,82
2084	230286,29	258949,38
2085	230282,39	258929,88
2086	230278,49	258895,25
2087	230283,36	258853,31
2088	230272,15	258834,77
2089	230247,76	258819,17
2090	230211,67	258803,19

Номер и координаты характерных точек водоохранной зоны		
№ точки на картографическом материале	X, м	Y, м
2091	230198,5	258798,32
2092	230186,8	258787,1
2093	230179,48	258763,2
2094	230164,85	258754,42
2095	230150,22	258740,28
2096	230126,32	258739,3
2097	230109,74	258740,77
2098	230088,77	258739,79
2099	230065,84	258723,7
2100	230046,82	258722,23
2101	230026,83	258731,01
2102	230006,34	258739,79
2103	229993,18	258737,35
2104	229980,01	258746,62
2105	229970,74	258753,45
2106	229962,94	258742,72
2107	229967,82	258725,65
2108	229957,09	258705,65
2109	229936,6	258701,75
2110	229919,53	258711,5
2111	229912,7	258725,16
2112	229889,29	258731,5
2113	229848,33	258732,48
2114	229814,68	258741,74
2115	229801,02	258776,37
2116	229806,87	258789,05
2117	229830,28	258794,9
2118	229840,52	258806,12
2119	229839,55	258832,46
2120	229831,01	258843,43
2121	229810,53	258849,28
2122	229789,56	258867,33
2123	229782,73	258885,37
2124	229788,58	258905,86
2125	229792,48	258928,29
2126	229783,22	258940
2127	229764,2	258942,43
2128	229741,76	258958,53
2129	229719,33	258972,67
2130	229689,09	258985,35
2131	229677,39	258994,62
2132	229661,78	258997,06
2133	229641,29	258998,03
2134	229632,52	259011,69
2135	229637,39	259025,83
2136	229642,76	259043,39
2137	229633,49	259053,14
2138	229609,59	259050,71
2139	229592,52	259039,98
2140	229571,55	259034,61

Номер и координаты характерных точек водоохранной зоны		
№ точки на картографическом материале	X, м	Y, м
2141	229541,8	259041,93
2142	229499,37	259056,07
2143	229463,28	259069,24
2144	229413,05	259079,97
2145	229392,08	259084,85
2146	229370,62	259093,62
2147	229350,62	259096,06
2148	229322,82	259092,16
2149	229296,49	259095,09
2150	229268,69	259088,75
2151	229251,13	259077,04
2152	229256,01	259057,53
2153	229254,05	259035,1
2154	229236,01	259030,22
2155	229227,23	259020,71
2156	229229,18	259001,2
2157	229221,87	258987,55
2158	229211,62	258978,28
2159	229202,36	258982,18
2160	229197,48	258997,79
2161	229189,68	259000,72
2162	229176,51	258992,42
2163	229162,85	258993,89
2164	229151,64	259002,18
2165	229137,98	259009,98
2166	229126,76	259005,11
2167	229132,62	258995,35
2168	229148,22	258993,4
2169	229160,9	258989,99
2170	229170,66	258983,16
2171	229187,73	258981,7
2172	229196,5	258967,55
2173	229183,82	258955,85
2174	229164,32	258953,41
2175	229141,39	258954,38
2176	229131,15	258939,75
2177	229115,06	258925,61
2178	229095,55	258925,61
2179	229080,92	258926,1
2180	229082,38	258917,32
2181	229101,89	258911,47
2182	229117,5	258894,88
2183	229112,13	258872,94
2184	229089,21	258860,26
2185	229061,41	258854,4
2186	229028,73	258852,45
2187	229017,52	258841,24
2188	229028,25	258834,9
2189	229051,66	258835,87
2190	229060,43	258823,68

Номер и координаты характерных точек водоохранной зоны		
№ точки на картографическом материале	X, м	Y, м
2191	229047,27	258808,56
2192	229026,78	258791,49
2193	229033,12	258774,91
2194	229035,07	258757,59
2195	229024,83	258744,43
2196	229011,66	258747,35
2197	228996,06	258758,08
2198	228985,33	258749,79
2199	228975,57	258725,89
2200	228954,11	258716,14
2201	228929,73	258703,95
2202	228924,85	258679,07
2203	228910,22	258656,64
2204	228890,71	258636,64
2205	228876,08	258605,92
2206	228883,4	258582,51
2207	228897,54	258561,05
2208	228889,25	258538,12
2209	228864,86	258524,47
2210	228844,87	258516,18
2211	228836,58	258501,06
2212	228842,43	258467,41
2213	228849,5	258436,93
2214	228849,5	258402,3
2215	228860,72	258362,79
2216	228877,3	258338,9
2217	228894,37	258300,85
2218	228905,1	258267,69
2219	228922,17	258260,37
2220	228935,82	258251,11
2221	228945,09	258234,53
2222	228962,16	258235,5
2223	228981,67	258236,48
2224	228994,35	258220,87
2225	228984,11	258202,83
2226	228977,77	258189,17
2227	228992,4	258168,69
2228	228992,89	258151,37
2229	229005,08	258136,25
2230	229028	258131,38
2231	229053,36	258134,79
2232	229064,09	258121,13
2233	229058,73	258103,09
2234	229041,17	258096,75
2235	229027,03	258083,09
2236	229040,19	258060,17
2237	229038,73	258037,74
2238	229019,71	258027,49
2239	229010,93	258027,98
2240	228998,25	258033,35

Номер и координаты характерных точек водоохранной зоны		
№ точки на картографическом материале	X, м	Y, м
2241	228985,08	258015,79
2242	228991,42	258005,06
2243	229007,52	258015,3
2244	229030,44	258013,35
2245	229036,29	258004,57
2246	229055,31	257998,23
2247	229056,78	257978,24
2248	229032,39	257970,43
2249	229062,14	257963,12
2250	229076,04	257977,26
2251	229090,67	257973,36
2252	229101,89	257949,46
2253	229128,71	257931,42
2254	229132,62	257905,57
2255	229116,03	257883,62
2256	229117,98	257863,62
2257	229132,62	257860,21
2258	229143,83	257874,84
2259	229143,83	257906,54
2260	229157,49	257920,69
2261	229176,51	257915,81
2262	229184,8	257888,98
2263	229192,85	257861,92
2264	229211,38	257854,11
2265	229227,96	257842,41
2266	229230,4	257817,54
2267	229209,43	257791,69
2268	229226,99	257787,3
2269	229241,62	257772,67
2270	229247,96	257751,69
2271	229255,76	257714,14
2272	229241,13	257709,75
2273	229224,06	257719,02
2274	229208,45	257739,01
2275	229196,75	257736,58
2276	229180,17	257716,58
2277	229199,19	257711,22
2278	229215,28	257698,53
2279	229232,84	257695,24
2280	229259,18	257692,32
2281	229279,66	257673,3
2282	229283,56	257638,67
2283	229277,22	257610,87
2284	229260,64	257585,02
2285	229238,69	257580,14
2286	229214,79	257585,51
2287	229212,84	257565,02
2288	229200,65	257546
2289	229181,14	257541,61
2290	229164,07	257524,54

Номер и координаты характерных точек водоохранной зоны		
№ точки на картографическом материале	X, м	Y, м
2291	229145,54	257519,18
2292	229131,88	257534,79
2293	229138,22	257551,37
2294	229150,9	257562,59
2295	229138,71	257577,7
2296	229122,62	257576,24
2297	229113,84	257558,2
2298	229116,76	257533,81
2299	229132,37	257512,84
2300	229152,37	257496,26
2301	229149,44	257474,31
2302	229136,27	257468,46
2303	229126,03	257446,02
2304	229111,89	257443,1
2305	229087,99	257422,61
2306	229063,12	257414,57
2307	229049,95	257375,06
2308	229035,32	257333,12
2309	229023,12	257304,83
2310	229014,35	257276,55
2311	229023,12	257271,67
2312	229055,8	257260,45
2313	229087,01	257242,41
2314	229124,57	257220,46
2315	229156,76	257203,39
2316	229167	257183,88
2317	229160,66	257166,32
2318	229161,15	257129,74
2319	229149,44	257097,8
2320	229136,76	257086,09
2321	229134,81	257048,54
2322	229130,91	257017,33
2323	229130,91	256984,16
2324	229141,15	256955,39
2325	229147	256918,32
2326	229153,34	256889,55
2327	229177,24	256865,16
2328	229207,48	256853,58
2329	229223,08	256834,56
2330	229238,69	256805,3
2331	229258,2	256781,4
2332	229283,07	256753,11
2333	229311,85	256731,17
2334	229333,31	256709,71
2335	229348,91	256678
2336	229372,32	256642,89
2337	229401,59	256614,85
2338	229417,19	256593,88
2339	229439,14	256569,98
2340	229459,62	256558,76

Номер и координаты характерных точек водоохранной зоны		
№ точки на картографическом материале	X, м	Y, м
2341	229476,69	256544,62
2342	229484,01	256524,13
2343	229499,62	256509,01
2344	229516,69	256485,6
2345	229540,1	256465,61
2346	229559,12	256446,59
2347	229575,21	256418,3
2348	229597,16	256401,72
2349	229619,1	256386,11
2350	229633,74	256360,02
2351	229659,1	256337,1
2352	229688,36	256317,59
2353	229712,74	256292,23
2354	229732,74	256287,35
2355	229745,91	256276,13
2356	229765,9	256278,08
2357	229787,36	256275,65
2358	229813,21	256262,97
2359	229836,62	256267,84
2360	229889,78	256267,84
2361	229947,33	256270,77
2362	229980,5	256267,84
2363	230006,34	256260,04
2364	230026,34	256254,19
2365	230038,53	256246,38
2366	230057,07	256244,92
2367	230070,23	256223,95
2368	230089,25	256220,53
2369	230101,45	256191,76
2370	230121,93	256175,67
2371	230132,66	256144,45
2372	230150,22	256120,55
2373	230151,68	256098,12
2374	230166,8	256069,83
2375	230178,51	256047,64
2376	230195,58	256022,77
2377	230205,33	255996,92
2378	230208,74	255966,68
2379	230223,37	255930,59
2380	230221,91	255894,5
2381	230240,93	255870,12
2382	230238,49	255837,44
2383	230245,32	255827,2
2384	230265,81	255813,05
2385	230290,19	255806,71
2386	230300,43	255792,08
2387	230299,94	255770,62
2388	230308,72	255755,99
2389	230308,24	255729,17
2390	230322,87	255718,93

Номер и координаты характерных точек водоохранной зоны		
№ точки на картографическом материале	X, м	Y, м
2391	230337,5	255713,07
2392	230313,11	255710,64
2393	230305,8	255699,42
2394	230324,33	255685,76
2395	230354,08	255691,13
2396	230360,91	255663,33
2397	230402,36	255659,43
2398	230398,95	255637,97
2399	230408,7	255627,73
2400	230417,48	255637,48
2401	230431,14	255629,68
2402	230432,6	255613,09
2403	230453,57	255619,43
2404	230445,77	255636,99
2405	230435,04	255641,38
2406	230427,24	255658,45
2407	230432,11	255676,98
2408	230423,82	255696,49
2409	230424,8	255714,05
2410	230444,31	255728,19
2411	230478,93	255739,9
2412	230499,91	255742,34
2413	230504,29	255725,27
2414	230495,03	255700,88
2415	230500,39	255695,52
2416	230520,39	255696,98
2417	230535,02	255690,64
2418	230537,46	255710,15
2419	230551,6	255713,07
2420	230565,75	255733,07
2421	230588,67	255732,58
2422	230594,52	255752,09
2423	230613,54	255754,53
2424	230619,39	255736
2425	230638,41	255747,7
2426	230638,41	255731,12
2427	230650,61	255737,95
2428	230664,75	255740,87
2429	230685,23	255752,09
2430	230700,35	255759,41
2431	230712,06	255774,04
2432	230727,18	255779,89
2433	230744,73	255781,35
2434	230768,14	255778,91
2435	230783,26	255775,01
2436	230790,58	255789,16
2437	230804,72	255786,72
2438	230806,67	255765,26
2439	230819,35	255762,82
2440	230829,11	255775,01

Номер и координаты характерных точек водоохранной зоны		
№ точки на картографическом материале	X, м	Y, м
2441	230843,74	255782,33
2442	230863,25	255788,18
2443	230853,98	255793,06
2444	230849,59	255803,3
2445	230861,3	255815,49
2446	230876,9	255817,44
2447	230892,02	255806,71
2448	230913,97	255814,52
2449	230932,01	255807,69
2450	230947,62	255791,6
2451	230934,94	255776,96
2452	230947,62	255767,21
2453	230969,57	255784,28
2454	230994,93	255780,87
2455	230998,34	255760,87
2456	231012,24	255757,7
2457	231017,61	255744,04
2458	231007,85	255728,92
2459	231000,54	255704,05
2460	231019,07	255692,35
2461	231021,51	255675,28
2462	231030,29	255658,21
2463	231022,48	255639,19
2464	231031,26	255622,6
2465	231047,36	255626,02
2466	231056,14	255618,21
2467	231054,19	255596,76
2468	231038,58	255584,56
2469	231026,87	255582,12
2470	231008,34	255570,42
2471	231008,83	255556,28
2472	231030,29	255547,62
2473	231056,14	255536,89
2474	231083,94	255524,7
2475	231099,54	255520,8
2476	231113,2	255494,95
2477	231113,69	255478,36
2478	231089,3	255463,73
2479	231092,71	255446,18
2480	231108,32	255436,91
2481	231122,47	255447,15
2482	231135,15	255444,71
2483	231148,8	255451,54
2484	231174,65	255451,54
2485	231182,45	255441,79
2486	231170,75	255425,69
2487	231173,19	255400,82
2488	231188,79	255425,69
2489	231207,81	255434,96
2490	231220,49	255429,11

Номер и координаты характерных точек водоохранной зоны		
№ точки на картографическом материале	X, м	Y, м
2491	231222,93	255398,87
2492	231225,86	255368,14
2493	231218,54	255346,68
2494	231202,45	255319,86
2495	231210,25	255299,38
2496	231222,93	255299,86
2497	231240,98	255308,15
2498	231260,49	255299,86
2499	231275,12	255294,5
2500	231279,99	255303,28
2501	231272,19	255315,47
2502	231274,14	255333,52
2503	231278,53	255358,88
2504	231296,58	255363,75
2505	231315,11	255351,56
2506	231331,69	255337,9
2507	231346,81	255347,66
2508	231369,25	255360,34
2509	231391,19	255381,31
2510	231395,58	255398,38
2511	231417,04	255413,5
2512	231426,8	255411,55
2513	231433,62	255387,65
2514	231429,72	255362,29
2515	231445,82	255376,43
2516	231453,13	255374,48
2517	231464,35	255387,65
2518	231490,68	255399,23
2519	231503,37	255424,11
2520	231524,82	255426,06
2521	231541,89	255435,81
2522	231558,96	255421,67
2523	231576,52	255440,2
2524	231583,84	255426,55
2525	231585,79	255438,25
2526	231596,03	255444,59
2527	231620,9	255424,59
2528	231641,39	255432,89
2529	231658,46	255421,18
2530	231656,99	255407,04
2531	231670,65	255383,63
2532	231679,43	255386,07
2533	231688,21	255399,23
2534	231674,06	255432,4
2535	231687,23	255447,03
2536	231699,91	255451,42
2537	231711,13	255444,59
2538	231738,93	255439,71
2539	231736,98	255402,65
2540	231751,61	255407,52

Номер и координаты характерных точек водоохранной зоны		
№ точки на картографическом материале	X, м	Y, м
2541	231765,75	255399,23
2542	231790,14	255410,45
2543	231800,87	255398,75
2544	231817,94	255407,52
2545	231822,81	255428,98
2546	231849,64	255441,66
2547	231865,24	255438,74
2548	231869,15	255408,99
2549	231895	255418,74
2550	231911,09	255403,14
2551	231925,23	255405,57
2552	231932,55	255421,67
2553	231943,28	255418,74
2554	231962,79	255428,5
2555	231963,27	255464,1
2556	231972,05	255484,09
2557	231987,66	255474,34
2558	232008,63	255468,49
2559	232001,32	255443,62
2560	232009,61	255442,15
2561	232022,29	255458,73
2562	232029,6	255457,27
2563	232032,04	255444,59
2564	232040,33	255436,3
2565	232049,6	255440,69
2566	232056,91	255434,35
2567	232072,52	255461,66
2568	232083,74	255447,52
2569	232093	255456,3
2570	232083,74	255469,95
2571	232090,57	255485,07
2572	232075,93	255480,19
2573	232043,75	255488,48
2574	232042,77	255498,73
2575	232050,57	255509,46
2576	232051,06	255523,6
2577	232061,79	255531,89
2578	232091,05	255519,21
2579	232107,15	255523,11
2580	232099,83	255535,3
2581	232104,71	255545,06
2582	232123,24	255546,52
2583	232141,29	255559,2
2584	232153,48	255550,91
2585	232148,12	255536,28
2586	232155,92	255526,04
2587	232164,21	255535,79
2588	232156,41	255559,69
2589	232158,85	255576,76
2590	232175,43	255584,08

Номер и координаты характерных точек водоохранной зоны		
№ точки на картографическом материале	X, м	Y, м
2591	232192,01	255606,51
2592	232205,91	255630,41
2593	232223,47	255625,53
2594	232227,86	255636,75
2595	232235,66	255640,16
2596	232250,29	255631,87
2597	232263,95	255632,36
2598	232281,02	255659,18
2599	232292,23	255659,67
2600	232307,35	255632,85
2601	232327,84	255633,82
2602	232344,42	255630,41
2603	232370,27	255656,74
2604	232390,75	255656,26
2605	232389,29	255624,07
2606	232405,38	255626,02
2607	232423,91	255638,7
2608	232432,69	255635,77
2609	232436,6	255604,07
2610	232439,52	255626,02
2611	232449,28	255630,9
2612	232467,32	255621,63
2613	232482,93	255609,07
2614	232523,41	255599,8
2615	232519,02	255556,4
2616	232541,94	255552,5
2617	232542,92	255568,1
2618	232544,87	255576,88
2619	232556,08	255578,83
2620	232565,35	255592,49
2621	232579,98	255590,54
2622	232588,27	255578,34
2623	232600,47	255581,27
2624	232616,56	255550,55
2625	232593,15	255538,35
2626	232596,56	255515,92
2627	232583,4	255512,5
2628	232590,22	255501,77
2629	232587,78	255485,19
2630	232595,59	255479,83
2631	232604,85	255501,29
2632	232622,41	255510,55
2633	232640,94	255494,95
2634	232642,9	255479,83
2635	232626,31	255481,78
2636	232621,44	255462,76
2637	232633,63	255453,98
2638	232643,87	255471,05
2639	232663,38	255467,15
2640	232671,67	255456,42

Номер и координаты характерных точек водоохранной зоны		
№ точки на картографическом материале	X, м	Y, м
2641	232661,92	255444,71
2642	232648,75	255423,25
2643	232651,67	255405,21
2644	232681,91	255402,77
2645	232690,69	255398,87
2646	232679,47	255384,24
2647	232691,18	255384,72
2648	232709,22	255390,21
2649	232712,64	255376,07
2650	232701,42	255364,85
2651	232693,13	255345,34
2652	232714,1	255322,42
2653	232713,61	255302,42
2654	232698,98	255287,3
2655	232706,79	255270,72
2656	232726,78	255263,89
2657	232737,02	255268,28
2658	232730,2	255283,4
2659	232733,61	255303,89
2660	232752,14	255309,25
2661	232767,75	255309,25
2662	232773,6	255298,03
2663	232758,48	255286,33
2664	232766,29	255276,58
2665	232765,31	255259,99
2666	232770,68	255243,9
2667	232783,36	255237,56
2668	232803,35	255245,36
2669	232821,4	255242,92
2670	232830,18	255230,24
2671	232851,63	255209,76
2672	232874,56	255208,3
2673	232885,77	255218,05
2674	232895,04	255230,24
2675	232895,04	255247,31
2676	232913,09	255258,53
2677	232932,11	255259,02
2678	232942,84	255246,34
2679	232956	255240
2680	232958,93	255222,44
2681	232943,81	255214,64
2682	232939,91	255186,35
2683	232955,03	255164,4
2684	232975,51	255160,99
2685	232994,05	255162,45
2686	233010,14	255165,38
2687	233024,28	255164,4
2688	233047,21	255171,72
2689	233067,69	255164,89
2690	233077,44	255172,69

Номер и координаты характерных точек водоохранной зоны		
№ точки на картографическом материале	X, м	Y, м
2691	233094,51	255192,69
2692	233116,95	255206,35
2693	233141,82	255211,22
2694	233164,74	255209,76
2695	233182,79	255190,74
2696	233197,42	255204,88
2697	233215,47	255210,73
2698	233239,36	255199,52
2699	233242,78	255175,62
2700	233250,09	255187,81
2701	233261,07	255197,2
2702	233287,89	255193,79
2703	233310,32	255196,23
2704	233326,91	255187,93
2705	233331,3	255169,4
2706	233320,57	255151,84
2707	233306,91	255140,14
2708	233327,39	255121,61
2709	233341,54	255129,41
2710	233356,66	255125,51
2711	233374,7	255109,41
2712	233391,28	255088,93
2713	233406,4	255083,56
2714	233411,77	255073,32
2715	233437,62	255067,47
2716	233447,37	255056,25
2717	233441,52	255047,96
2718	233439,08	255037,23
2719	233462,98	255033,94
2720	233477,12	255026,14
2721	233495,65	255024,67
2722	233508,82	255014,92
2723	233521,5	255014,43
2724	233524,92	254978,34
2725	233538,08	254973,95
2726	233542,96	254956,88
2727	233556,13	254947,13
2728	233568,08	254959,93
2729	233584,17	254958,47
2730	233585,15	254940,91
2731	233594,9	254936,52
2732	233617,82	254950,18
2733	233621,73	254933,59
2734	233613,92	254900,43
2735	233601,73	254890,68
2736	233604,66	254869,7
2737	233620,26	254869,22
2738	233630,51	254856,54
2739	233636,36	254865,32
2740	233651,96	254869,7

Номер и координаты характерных точек водоохранной зоны		
№ точки на картографическом материале	X, м	Y, м
2741	233685,13	254851,66
2742	233713,9	254853,12
2743	233715,85	254818,98
2744	233721,22	254804,35
2745	233748,53	254805,81
2746	233752,43	254821,91
2747	233737,8	254816,54
2748	233729,02	254825,81
2749	233740,73	254841,42
2750	233752,92	254844,83
2751	233758,77	254833,13
2752	233788,52	254847,27
2753	233790,47	254823,86
2754	233802,67	254819,96
2755	233809,98	254832,15
2756	233825,59	254834,1
2757	233837,78	254825,81
2758	233850,46	254815,57
2759	233856,31	254801,43
2760	233873,38	254794,11
2761	233903,62	254777,53
2762	233911,91	254762,41
2763	233932,64	254760,09
2764	233954,59	254747,9
2765	233964,34	254728,39
2766	233959,46	254708,88
2767	233963,37	254696,2
2768	233980,44	254709,37
2769	233990,19	254707,91
2770	233993,12	254691,81
2771	233999,46	254687,91
2772	234010,19	254699,13
2773	234020,92	254696,69
2774	234026,28	254684,98
2775	234043,84	254679,62
2776	234045,79	254670,84
2777	234038,96	254668,89
2778	234034,08	254659,14
2779	234053,59	254653,77
2780	234066,76	254648,41
2781	234071,64	254663,04
2782	234084,32	254669,87
2783	234101,88	254672,3
2784	234114,56	254659,14
2785	234110,17	254644,02
2786	234098,46	254637,68
2787	234095,53	254625,97
2788	234103,83	254609,88
2789	234093,1	254598,66
2790	234098,46	254585

Номер и координаты характерных точек водоохранной зоны		
№ точки на картографическом материале	X, м	Y, м
2791	234112,12	254585,49
2792	234116,51	254605
2793	234121,87	254625,48
2794	234139,92	254633,29
2795	234160,4	254631,34
2796	234173,57	254624,02
2797	234162,35	254608,9
2798	234165,76	254589,88
2799	234183,32	254585
2800	234202,34	254598,66
2801	234220,39	254600,12
2802	234243,8	254603,05
2803	234254,53	254592,81
2804	234250,63	254575,74
2805	234254,53	254559,16
2806	234271,11	254561,11
2807	234285,74	254561,59
2808	234292,57	254578,66
2809	234302,81	254587,44
2810	234315,98	254581,1
2811	234328,17	254586,96
2812	234341,34	254578,66
2813	234352,56	254561,11
2814	234365,24	254567,93
2815	234382,8	254586,47
2816	234406,21	254597,69
2817	234426,69	254593,78
2818	234445,71	254560,62
2819	234464,24	254536,23
2820	234485,7	254537,21
2821	234501,8	254558,67
2822	234506,19	254581,1
2823	234519,35	254596,71
2824	234540,32	254603,05
2825	234560,32	254595,73
2826	234578,85	254575,25
2827	234595,44	254571,35
2828	234621,28	254581,1
2829	234646,16	254577,69
2830	234667,13	254560,62
2831	234667,13	254536,72
2832	234658,35	254509,41
2833	234666,64	254490,88
2834	234692,49	254483,56
2835	234708,58	254472,95
2836	234716,88	254441,25
2837	234732,48	254431,5
2838	234742,72	254411,01

Номер и координаты характерных точек водоохранной зоны		
№ точки на картографическом материале	X, м	Y, м
2839	234756,87	254401,75
2840	234781,25	254403,21
2841	234795,88	254388,09
2842	234786,62	254366,15
2843	234779,3	254347,12
2844	234796,37	254333,96
2845	234811	254339,32
2846	234819,29	254361,27
2847	234835,39	254370,53
2848	234861,72	254367,61
2849	234877,82	254352,49
2850	234887,09	254322,74
1570	234892,19	254319,07



ГРАНИЦЫ
водоохранной зоны и прибрежной защитной полосы, местоположения
береговой линии (границы водного объекта) реки Секша

1) местоположение береговой линии (границы водного объекта) определено на схеме № 1 следующими поворотными точками:

Контур	Часть	Поворотные точки местоположения береговой линии (границы водного объекта)	
		начало участка	конец участка
1	1	1	2151

Протяженность береговой линии составляет: 40,22км.

2) граница водоохранной зоны определена на схеме № 2 следующими поворотными точками:

Контур	Часть	Поворотные точки местоположения водоохранной зоны	
		начало участка	конец участка
1	1	1	3149

Ширина водоохранной зоны составляет 200 метров.

Площадь водоохранной зоны составляет 7501008 км. м

3) граница прибрежной защитной полосы определена на схеме № 3 следующими поворотными точками:

Контур	Часть	Поворотные точки местоположения прибрежной защитной полосы	
		начало участка	конец участка
1	1	1	3149

Ширина прибрежной защитной полосы составляет: 200 метров.

Площадь прибрежной защитной полосы составляет: 7501008 км. м



Раздел 4

Береговая линия реки Секша на территории Владимирской области

План границ объекта



Масштаб 1:5 000

УСЛОВНЫЕ СОКРАЩЕНИЯ

Г' — граница объекта

— граница участка


Раздел 4

Береговая линия реки Секша на территории Владимирской области

План границ объекта




Масштаб 1:5 000



Раздел 4

Береговая линия реки Секша на территории Владимирской области

План границ объекта



Масштаб 1:5 000

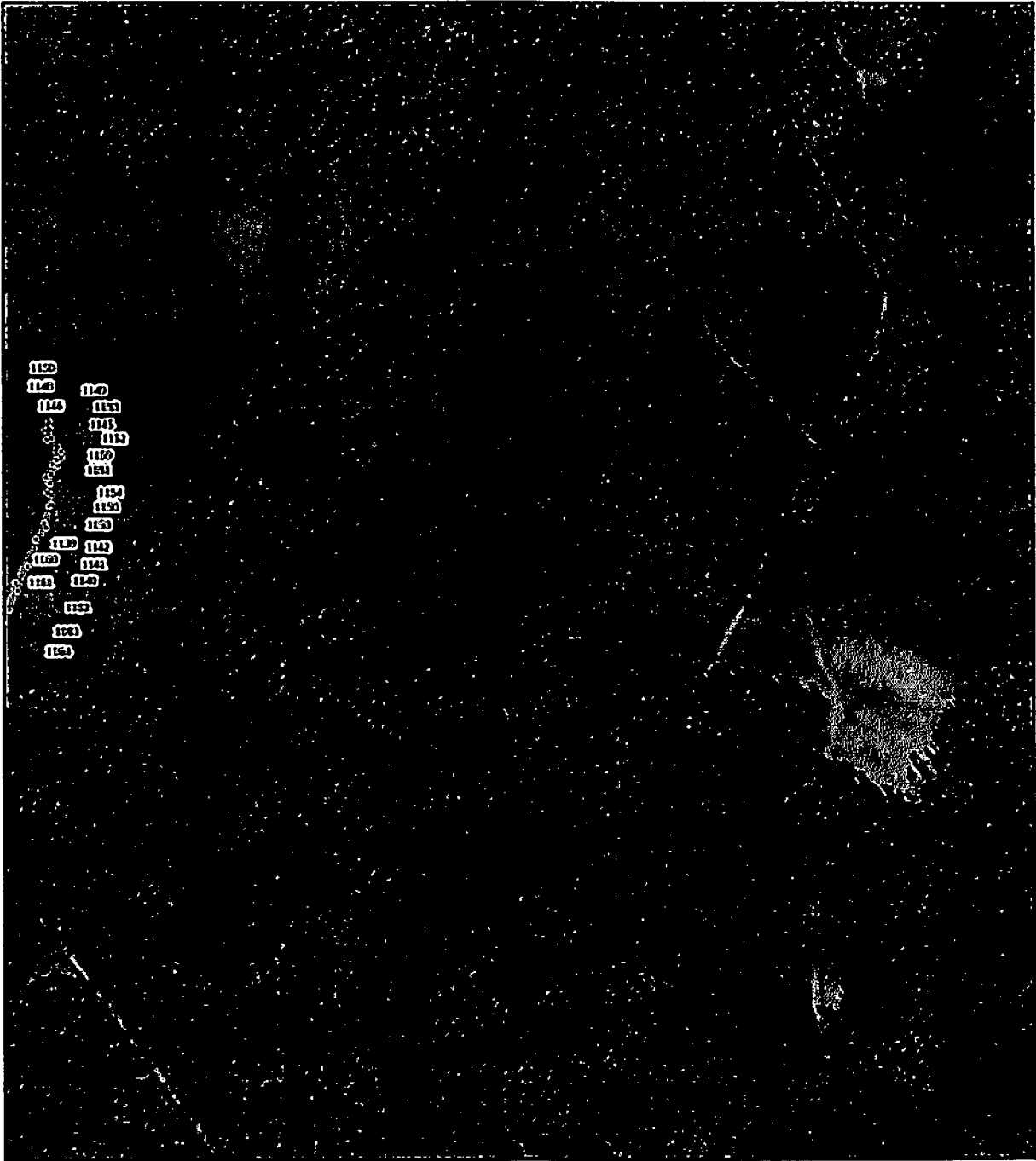
УТВЕРЖДЕНО

Генеральный директор ООО «Секша»


Раздел 4

Береговая линия реки Секша на территории Владимирской области

План границ объекта



Масштаб 1:5 000




Раздел 4

Береговая линия реки Секше на территории Владимирской области

План границ объекта




Масштаб 1:5 000



Раздел 4

Береговая линия реки Секша на территории Владимирской области

План границ объекта




Масштаб 1:5 000

УЧЕТ ГРАНИЦ РЕК И ВОДОУЗЛОВ
ГР
РЕКОНСТРУКЦИЯ ТЕРРИТОРИИ ВОДОУЗЛА
ГР
ГРАНИЦЫ ВОДОУЗЛА


Раздел 4

Береговая линия реки Секша на территории Владимирской области

План границ объекта




Масштаб 1:5 000



Раздел 4

Береговая линия реки Секша на территории Владимирской области

План границ объекта




Масштаб 1:5 000

УСТАНОВКА ПЕРЕКЛАДКИ
ПЕРЕКЛАДКА КОСЫХ ИЛИ ВОДЯН
ОСНОВНАЯ ОГРАНИЧИТЕЛЬНАЯ ЛИНИЯ


Раздел 4

Береговая линия реки Секша на территории Владимирской области

План границ объекта




Масштаб 1:5 000




Раздел 4

Береговая линия реки Секша на территории Владимирской области

План границ объекта



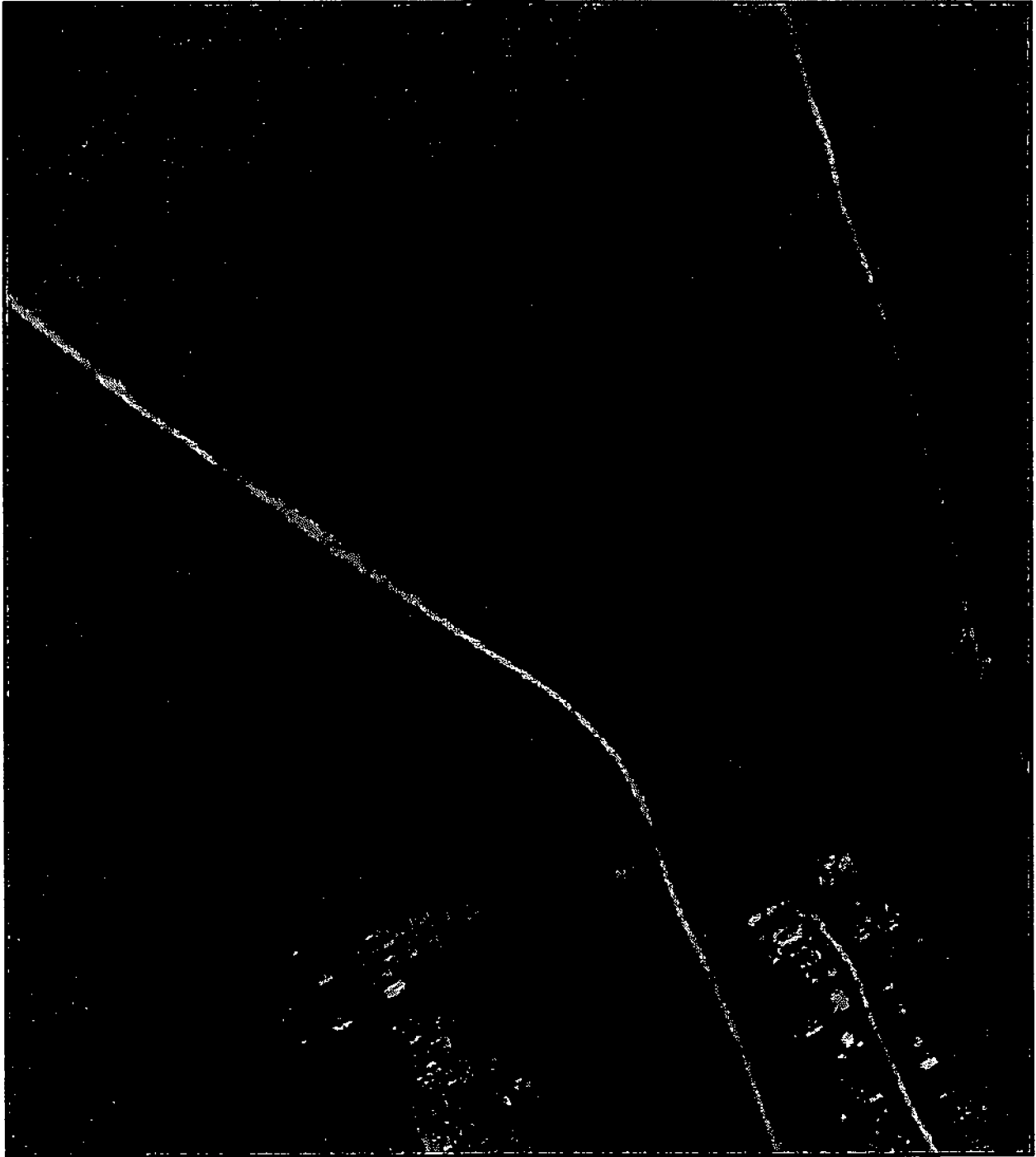
Масштаб 1:5 000




Раздел 4

Береговая линия реки Секша на территории Владимирской области

План границ объекта




Масштаб 1:5 000




Раздел 4

Береговая линия реки Секша на территории Владимирской области

План границ объекта



Масштаб 1:5 000



Раздел 4

Береговая линия реки Секша на территории Владимирской области

План границ объекта



Масштаб 1:5 000

УСЛУГА ГЕОДЕЗИИ

Г


Г

Г

Раздел 4

Береговая линия реки Секша на территории Владимирской области

План границ объекта



Масштаб 1:5 000


УТВЕРЖДЕНО: _____

Генеральный директор ООО «Секша»

Раздел 4

Береговая линия реки Секша на территории Владимирской области

План границ объекта



Масштаб 1:5 000

УЧЕТНАЯ СЕТКА


Г

— граница объекта


Раздел 4

Береговая линия реки Секша на территории Владимирской области

План границ объекта




Масштаб 1:5 000




Раздел 4

Береговая линия реки Секша на территории Владкирской области

План границ объекта



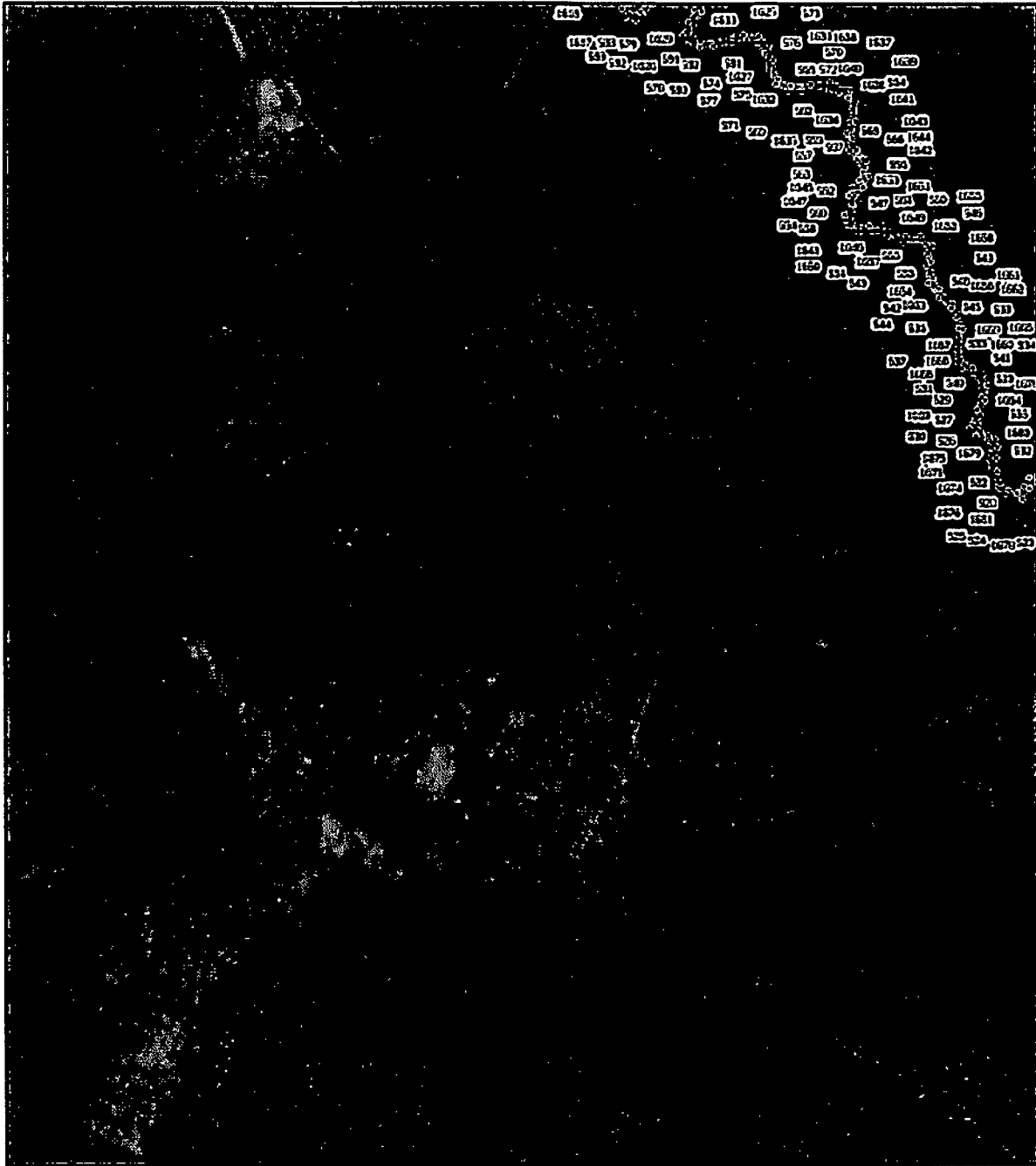
Масштаб 1:5 000




Раздел 4

Береговая линия реки Секша на территории Владимирской области

План границ объекта




Масштаб 1:5 000



Раздел 4

Береговая линия реки Секша на территории Владимирской области

План границ объекта



Масштаб 1:5 000


УТВЕРЖДЕНО

Генеральный директор ООО «Секша»

Раздел 4

Береговая линия реки Секша на территории Владимирской области

План границ объекта



Масштаб 1:5 000

УТВЕРЖАЮЩИЙ
Генеральный директор


Раздел 4

Береговая линия реки Секша на территории Владимирской области

План границ объекта




Масштаб 1:5 000



Раздел 4

Береговая линия реки Секша на территории Владимирской области

План границ объекта



Масштаб 1:5 000

УТВЕРЖДЕНО ПРОЕКТИРОВАНИЕМ


Г

ПРОЕКТИРОВАНИЕ

Раздел 4

Береговая линия реки Секша на территории Владимирской области

План границ объекта



Масштаб 1:5 000


УЧЕТНЫЕ ПОКАЗАТЕЛИ

—	границы территории
—	границы объектов


Раздел 4

Береговая линия реки Секша на территории Владимирской области

План границ объекта




Масштаб 1:5 000



Раздел 4

Береговая линия реки Секша на территории Владимирской области

План границ объекта




Масштаб 1:5 000

Центральное геодезическое управление
Геодезический отдел
Инженер-геодезист А.А. Сидоров


Раздел 4

Береговая линия реки Секша на территории Владимирской области

План границ объекта




Масштаб 1:5 000



Раздел 4

Береговая линия реки Секша на территории Владимирской области

План границ объекта




Масштаб 1:5 000

УТВЕРЖДЕНО
Генеральный директор
Генеральный директор
Генеральный директор

Раздел 4

Береговая линия реки Секша на территории Владимирской области

План границ объекта



Масштаб 1:5 000

УТВЕРЖДЕНО

Г


СЛУЖБА ГОСУДАРСТВЕННОЙ ЭКОЛОГИЧЕСКОЙ НАДЗОРА

СЛУЖБА ГОСУДАРСТВЕННОЙ ЭКОЛОГИЧЕСКОЙ НАДЗОРА


Раздел 4

Береговая линия реки Секша на территории Владимирской области

План границ объекта




Масштаб 1:5 000




Раздел 4

Береговая линия реки Секша на территории Владимирской области

План границ объекта




Масштаб 1:5 000



Раздел 4

Береговая линия реки Секша на территории Владкирской области

План границ объекта



Масштаб 1:5 000


УСЛОВНЫЕ ПОЯСНЕНИЯ

	границы объекта
	граница береговой линии


Раздел 4

Береговая линия реки Секша на территории Владимирской области

План границ объекта



Масштаб 1:5 000



Раздел 4

Береговая линия реки Секша на территории Владимирской области

План границ объекта



Масштаб 1:5 000

УТВЕРЖДЕНО
Г. _____

Раздел 4

Береговая линия реки Секша на территории Владимирской области

План границ объекта



Масштаб 1:5 000

УЧЕТНАЯ ДОКУМЕНТАЦИЯ


Г

— граница объекта


Раздел 4

Береговая линия реки Секша на территории Владимирской области


План границ объекта



Масштаб 1:5 000



2. Схема границы местоположения водоохранной зоны реки Секша (далее – схема № 2) расположена на 37 листах.



Раздел 4

Водоохранная зона реки Секша на территории Владимирской области

План границ объекта



Масштаб 1:5 000

УСЛОВНЫЕ СОКРАЩЕНИЯ

—	граница парка и озера
□	зона водоохранной зоны


Раздел 4

Водоохранная зона реки Секша на территории Владимирской области

План границ объекта



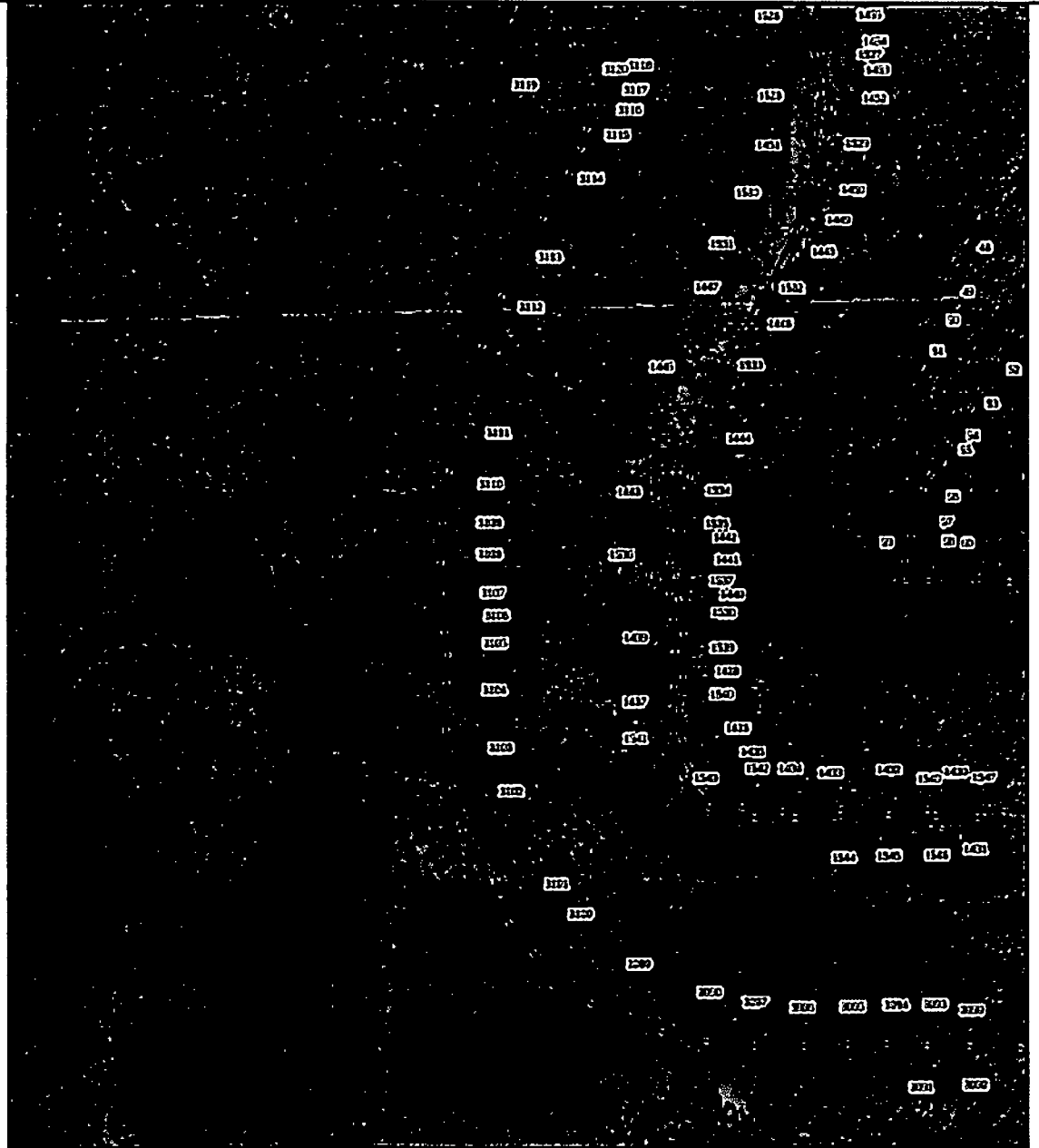
Масштаб 1:5 000



Раздел 4

Водоохранная зона реки Секше на территории Владимирской области

План границ объекта



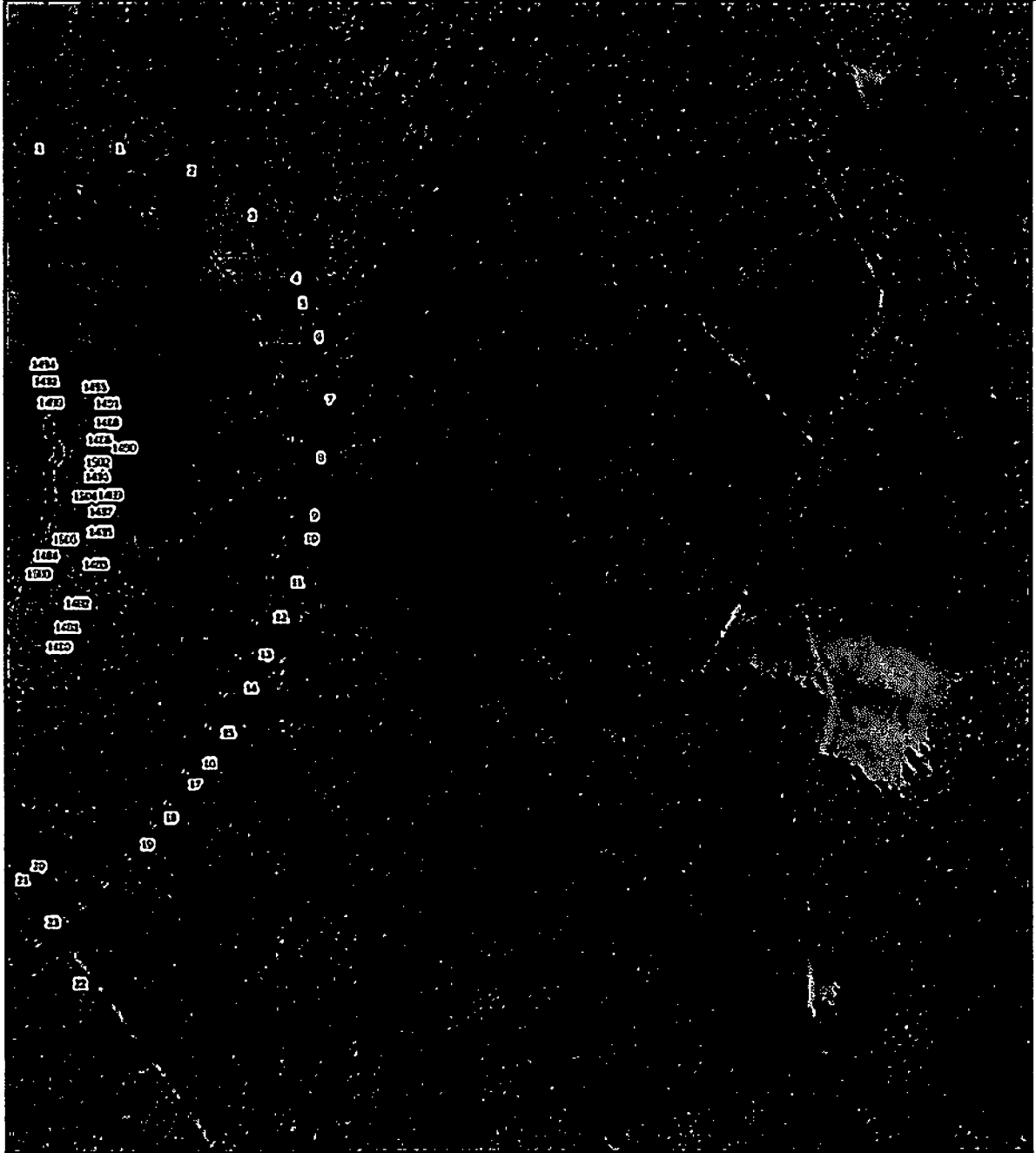
Масштаб 1:5 000

Условные обозначения	
□	земельный участок
□	земельный участок

Раздел 4

Водоохранная зона реки Секша на территории Владимирской области

План границ объекта



Масштаб 1:5 000

УТВЕРЖДЕНО

Сторона 1 из 1

Граница водоохранной зоны


Раздел 4

Водоохранная зона реки Секша на территории Владимирской области

План границ объекта



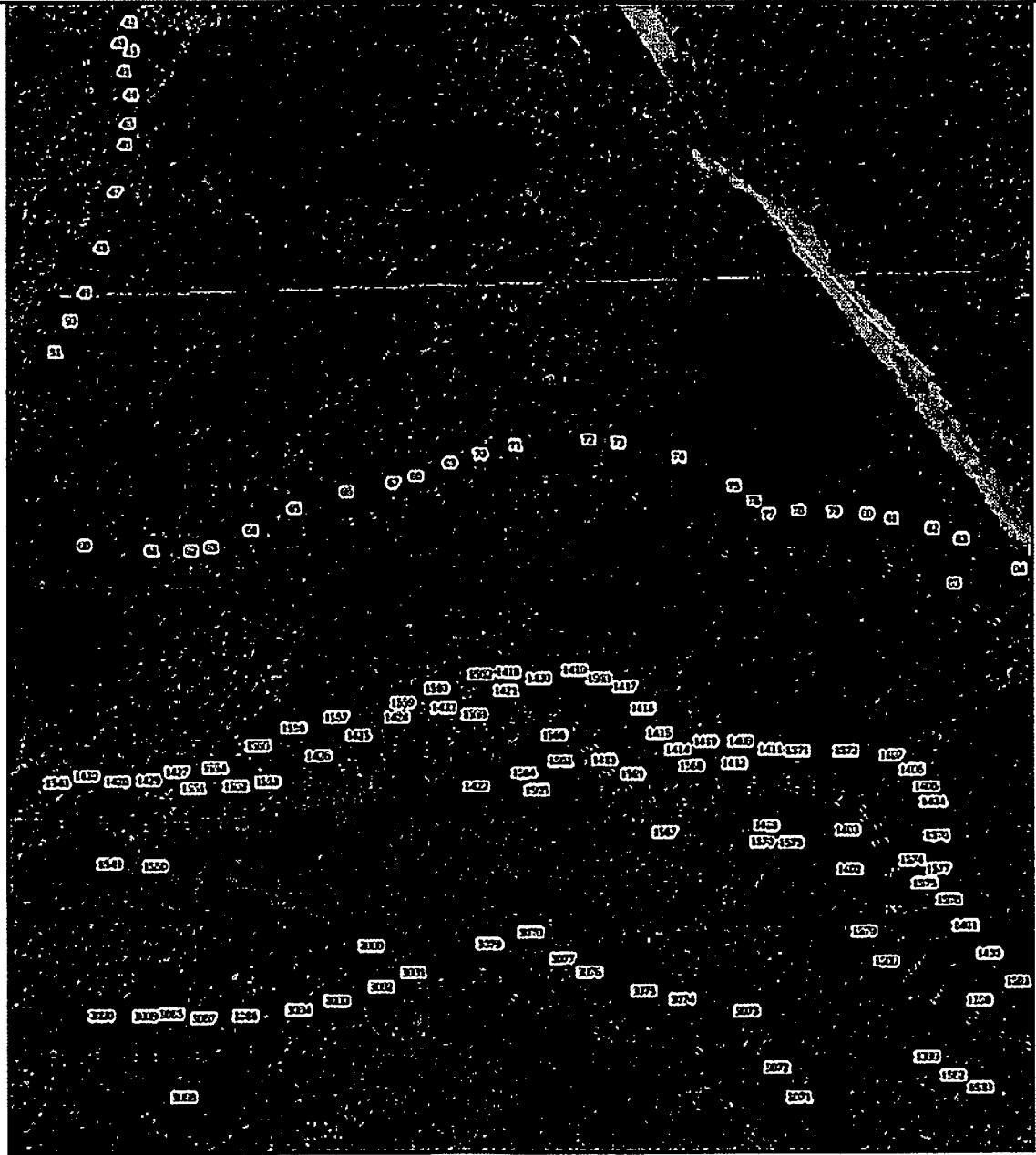
Масштаб 1:5 000



Раздел 4

Водоохранная зона реки Секша на территории Владимирской области

План границ объекта




Масштаб 1:5 000

УЧЕТНЫЕ ПОЛОЖЕНИЯ
1. граница водоохранной зоны
□ граница водоохранной зоны

Раздел 4

Водоохранная зона реки Секша на территории Владимирской области

План границ объекта



Масштаб 1:5 000


УТВЕРЖДЕНО

Генеральный директор ООО «Секша»

Раздел 4


Водоохранная зона реки Секша на территории Владимирской области


План границ объекта



Масштаб 1:5 000

УСЛОВНЫЕ СОКРАЩЕНИЯ


 водоемы

 граница водоохранной зоны


Раздел 4

Водоохранная зона реки Секша на территории Владимирской области

План границ объекта




Масштаб 1:5 000



Раздел 4

Водоохранная зона реки Секша на территории Владимирской области

План границ объекта



Масштаб 1:5 000


УТВЕРЖДЕНО
Генеральный директор
[Signature]

[Symbol]

Раздел 4

Водоохранная зона реки Секша на территории Владимирской области

План границ объекта



Масштаб 1:5 000

УГОЛОВНО-ПРЕДУПРЕЖДЕНИЕ	
	границы водоохранной зоны
	зона водоохранной зоны


Раздел 4

Водоохранная зона реки Секша на территории Владимирской области

План границ объекта




Масштаб 1:5 000




Раздел 4

Водоохранная зона реки Секша на территории Владимирской области

План границ объекта



Масштаб 1:5 000




Раздел 4

Водоохранная зона реки Секша на территории Владимирской области

План границ объекта




Масштаб 1:5 000




Раздел 4

Водоохранная зона реки Секша на территории Владимирской области

План границ объекта




Масштаб 1:5 000




Раздел 4

Водоохранная зона реки Секша на территории Владимирской области

План границ объекта




Масштаб 1:5 000



Раздел 4


Водоохранная зона реки Сехша на территории Владимирской области


План границ объекта



Масштаб 1:5 000

Условные обозначения


 обозначение точек в сети опорных пунктов

 граница водоохранной зоны

Раздел 4


Водоохранная зона реки Секша на территории Владимирской области


План границ объекта



Масштаб 1:5 000

УТВЕРЖДЕНО ПРОЕКТОМ


Г¹  граница зоны в о. о. о. о.

 граница водоохранной зоны


Раздел 4

Водоохранная зона реки Секла на территории Владимирской области

План границ объекта




Масштаб 1:5 000



Раздел 4

Водоохранная зона реки Секша на территории Владимирской области

План границ объекта



Масштаб 1:5 000


УТВЕРЖДЕНО

Генеральный директор

Раздел 4

Водоохранная зона реки Секша на территории Владимирской области

План границ объекта



Масштаб 1:5 000


УТВЕРЖДЕНО (15.12.2014)

Генеральный директор ООО «Секша»

Раздел 4

Водоохранная зона реки Секша на территории Владимирской области

План границ объекта



Масштаб 1:5 000


УТВЕРЖДЕНО И ВЫПУЩЕНО
Г. П. [Signature]

	границы водоохранной зоны
--	---------------------------


Раздел 4

Водоохранная зона реки Секша на территории Владимирской области

План границ объекта




Масштаб 1:5 000



Раздел 4

Водоохранная зона реки Секша на территории Владимирской области

План границ объекта



Масштаб 1:5 000

УЧЕТНЫЕ ПОСТЫ


Г¹ — граница зоны

□ — граница территории

Раздел 4

Водоохранная зона реки Секша на территории Владимирской области

План границ объекта



Масштаб 1:5 000


УЧЕТНЫЕ ПОКАЗАТЕЛИ

	границы водоохранной зоны
	граница объекта

Раздел 4

Водоохранная зона реки Сехша на территории Владимирской области

План границ объекта




Масштаб 1:5 000

УЧЕТНЫЕ ПОСТЫ	
	посты для измерения уровня
	посты на границе


Раздел 4

Водоохранная зона реки Секла на территории Владимирской области

План границ объекта




Масштаб 1:5 000




Раздел 4

Водоохранная зона реки Секша на территории Владимирской области

План границ объекта




Масштаб 1:5 000

УТВЕРЖДЕНО
Генеральный директор ООО «СВ»

[] граница водоохранной зоны



Раздел 4

Водоохранная зона реки Секше на территории Владимирской области

План границ объекта




Масштаб 1:5 000

Условные обозначения	
	границы водоохранной зоны
	земли населенных пунктов


Раздел 4

Водоохранная зона реки Сеша на территории Владимирской области

План границ объекта




Масштаб 1:5 000



Раздел 4

Водоохранная зона реки Секша на территории Владимирской области

План границ объекта



Масштаб 1:5 000


Условные обозначения

	границы объектов в н.ч.
	граница водоохранной зоны

Раздел 4

Водоохранная зона реки Секша на территории Владимирской области

План границ объекта



Масштаб 1:5 000

УТВЕРЖДЕНО: _____

Г. _____

Раздел 4

Водоохранная зона реки Секша на территории Владимирской области

План границ объекта



Масштаб 1:5 000


Условные обозначения

- Границы водоохранной зоны
- Границы населенных пунктов
- Границы территории

Раздел 4



Водоохранная зона реки Секша на территории Владимирской области

План границ объекта



Масштаб 1:5 000

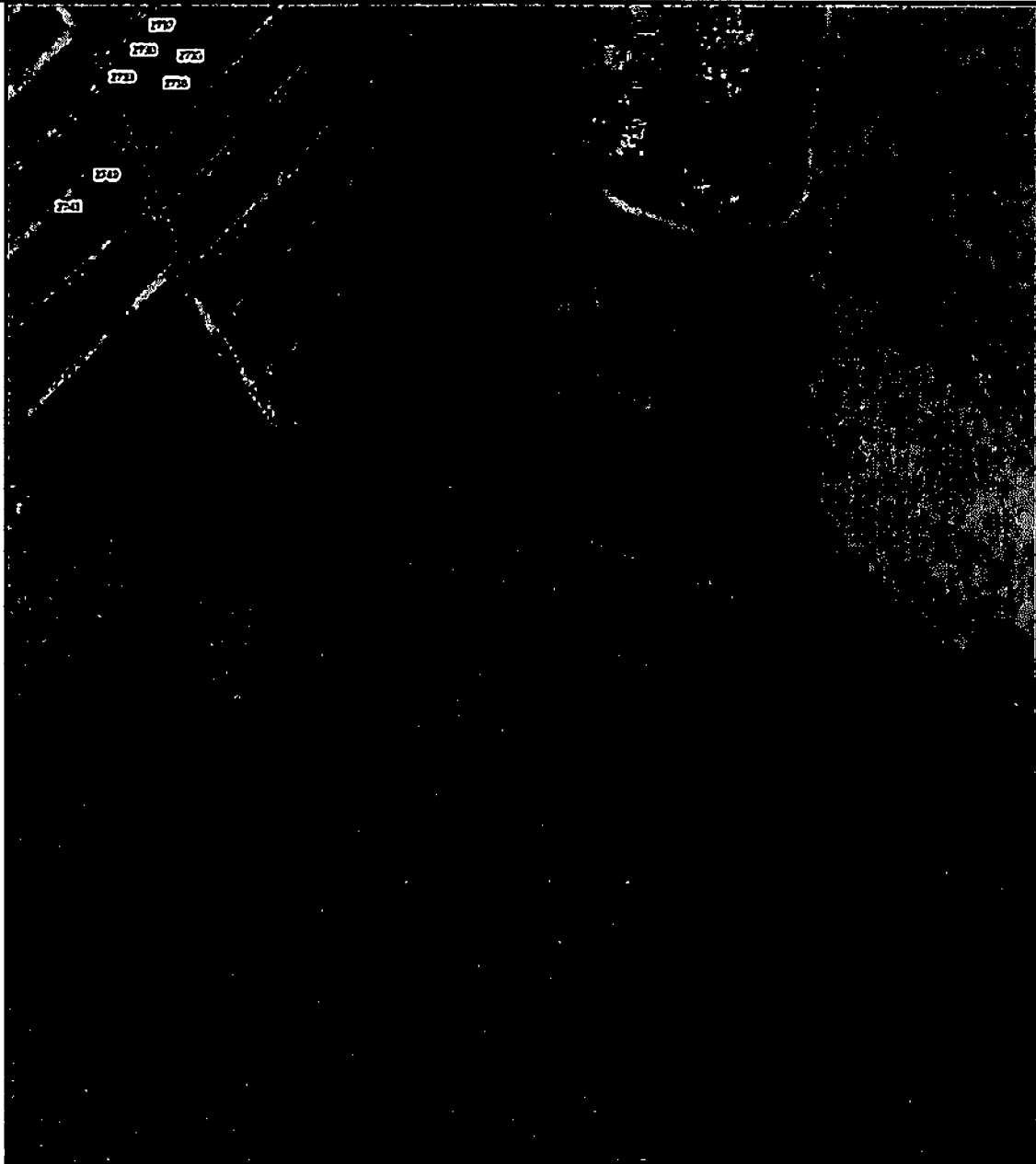
Условные обозначения

-  граница водоохранной зоны
-  граница объекта

Раздел 4

Водоохранная зона реки Секша на территории Владимирской области

План границ объекта




Масштаб 1:5 000

УЧЕТНЫЕ ПОКАЗАТЕЛИ


	границы кадастровых участков
	границы водоохранной зоны

3. Схема границы местоположения прибрежной защитной полосы реки Секша (далее – схема №3) расположена на 37 листах.



Прибрежная защитная полоса реки Секша на территории Владимирской области

План границ объекта



Масштаб 1:5 000

УСЛОВНЫЕ ОБОЗНАЧЕНИЯ

- — опорные точки и их номера
- ▭ — граница защитной полосы

Прибрежная защитная полоса реки Секша на территории Владимирской области

План границ объекта




Масштаб 1:5 000

Условные обозначения


□ объект, граница, площадь, высота

Прибрежная защитная полоса реки Секша на территории Владимирской области

План границ объекта

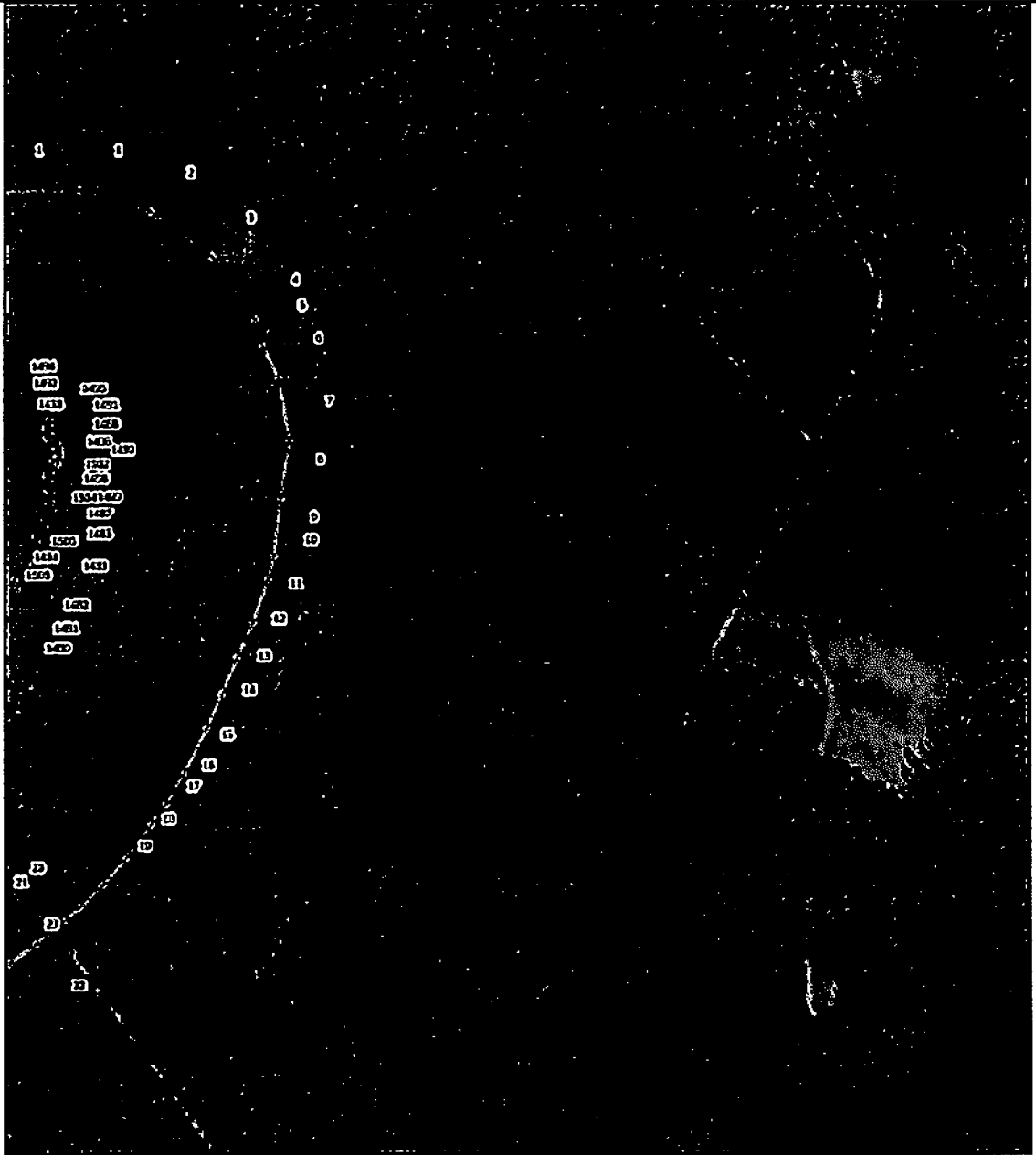


Масштаб 1:5 000




Прибрежная защитная полоса реки Секша на территории Владимирской области

План границ объекта



Масштаб 1:5 000



Прибрежная защитная полоса реки Секша на территории Владимирской области

План границ объекта



Масштаб 1:5 000


УЧЕТНЫЕ ПОСТЫ

Грибчатый помост в реке


Граница защитной полосы

Прибрежная защитная полоса реки Секша на территории Владимирской области

План границ объекта




Масштаб 1:5 000




Прибрежная защитная полоса реки Секша на территории Владимирской области

План границ объекта




Масштаб 1:5 000





Прибрежная защитная полоса реки Секша на территории Владимирской области

План границ объекта




Масштаб 1:5 000

Условные обозначения

	граница защитной полосы
	пункты геодезической съемки

Прибрежная защитная полоса реки Секша на территории Владимирской области

План границ объекта



Масштаб 1:5 000


Условные обозначения

Г — граница защитной полосы


□ — граница территории водного объекта

Прибрежная защитная полоса реки Секша на территории Владимирской области

План границ объекта




Масштаб 1:5 000




Прибрежная защитная полоса реки Секша на территории Владимирской области

План границ объекта



Масштаб 1:5 000



Прибрежная защитная полоса реки Секуша на территории Владимирской области

План границ объекта



Масштаб 1:5 000


Условные обозначения

Г — граница территории


□ — граница кадастрового участка

Прибрежная защитная полоса реки Секша на территории Владимирской области

План границ объекта



Масштаб 1:5 000




Прибрежная защитная полоса реки Секша на территории Владимирской области

План границ объекта




Масштаб 1:5 000



Прибрежная защитная полоса реки Секша на территории Владимирской области

План границ объекта



Масштаб 1:5 000


Условные обозначения

Г — граница территории


□ — граница защитной полосы

Прибрежная защитная полоса реки Секша на территории Владимирской области

План границ объекта




Масштаб 1:5 000



Прибрежная защитная полоса реки Секша на территории Владимирской области

План границ объекта



Масштаб 1:5 000

УВЕДОМЛЕНИЕ


Г

С


□

Прибрежная защитная полоса реки Секша на территории Владимирской области

План границ объекта

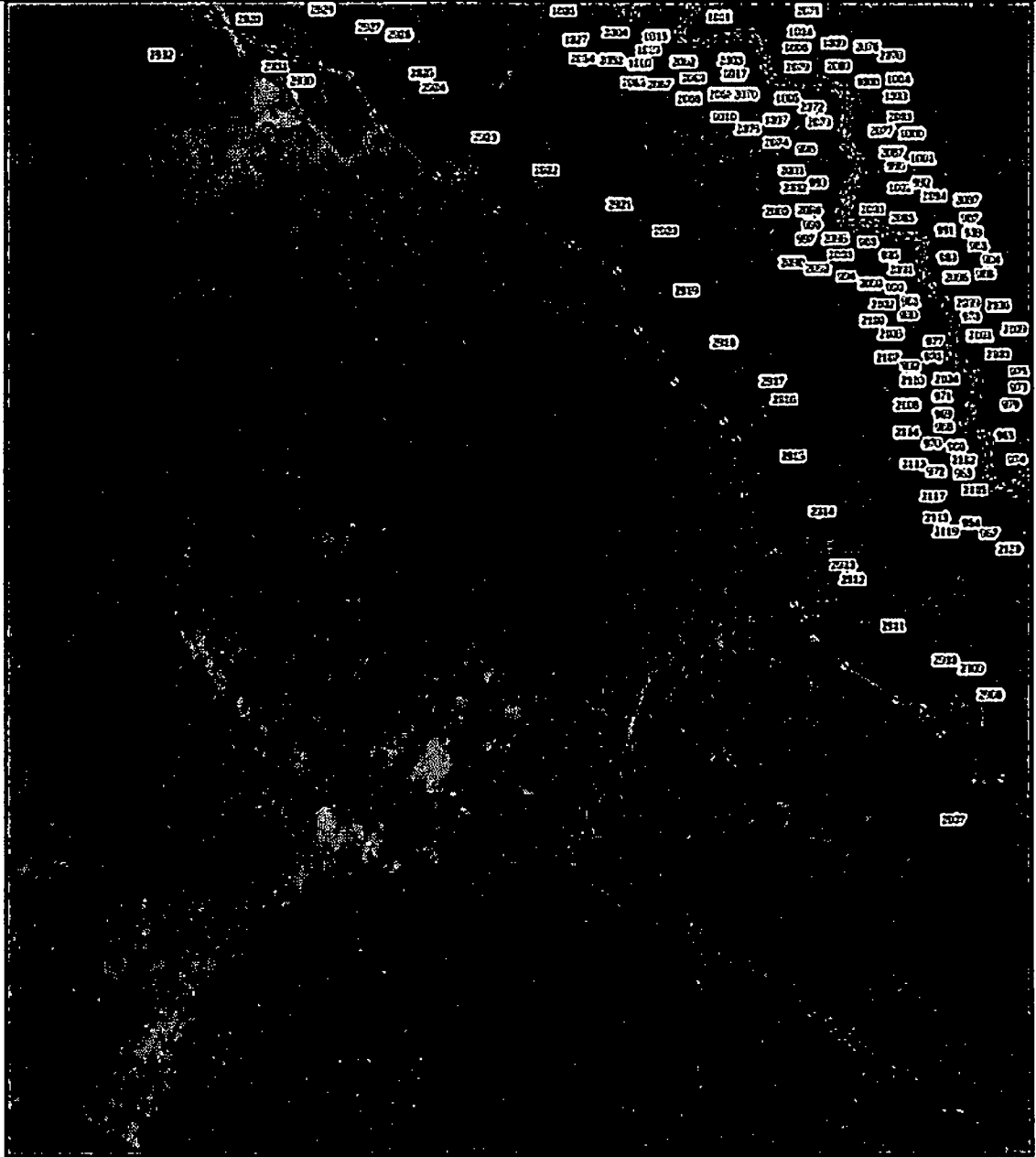


Масштаб 1:5 000




Прибрежная защитная полоса реки Секша на территории Владимирской области

План границ объекта




Масштаб 1:5 000



Прибрежная защитная полоса реки Секша на территории Владимирской области

План границ объекта



Масштаб 1:5 000


УЧЕТНЫЕ ПУНКТЫ

ПРИКРЕПКА КАРТЫ

ОБЪЕКТЫ ЗАЩИТЫ

Прибрежная защитная полоса реки Секша на территории Владимирской области

План границ объекта




Масштаб 1:5 000

Условные обозначения

- граница зоны в реке
- граница защитной полосы

Прибрежная защитная полоса реки Секша на территории Владимирской области

План границ объекта



Масштаб 1:5 000


Условные обозначения

Г¹ — граница защитной полосы в реке

□ — граница защитной полосы на суше

Прибрежная защитная полоса реки Секша на территории Владимирской области

План границ объекта



Масштаб 1:5 000


Условные обозначения

Г' — границы зоны в н.ч.к.в.


□ — зона защитной полосы р.Секша

Прибрежная защитная полоса реки Секша на территории Владимирской области

План границ объекта




Масштаб 1:5 000




Прибрежная защитная полоса реки Секша на территории Владимирской области

План границ объекта




Масштаб 1:5 000




Прибрежная защитная полоса реки Секуша на территории Владимирской области

План границ объекта




Масштаб 1:5 000



Прибрежная защитная полоса реки Секша на территории Владимирской области

План границ объекта



Масштаб 1:5 000


УСТАНОВКА ПЕРЕКЛАДОВ

┌¹ ПЕРЕКЛАДЫ ТИПА 1 И 2 КИО


□ ПЕРЕКЛАДЫ ТИПА 3 И 4 КИО

Прибрежная защитная полоса реки Секша на территории Владимирской области

План границ объекта




Масштаб 1:5 000



Прибрежная защитная полоса реки Секша на территории Владимирской области

План границ объекта




Масштаб 1:5 000

УСЛОВНЫЕ ПОЯСНЕНИЯ

	границы объекта
	границы объектов кадастрового учета

Прибрежная защитная полоса реки Секша на территории Владимирской области

План границ объекта




Масштаб 1:5 000

УТВЕРЖДЕНО


Генеральный директор

Прибрежная защитная полоса реки Секша на территории Владимирской области

План границ объекта




Масштаб 1:5 000



Прибрежная защитная полоса реки Секша на территории Владимирской области

План границ объекта



Масштаб 1:5 000


УТВЕРЖДЕНО

Генеральный план и др. карты

Генеральный план и др. карты



Прибрежная защитная полоса реки Секша на территории Владимирской области

План границ объекта



Масштаб 1:5 000

Условные обозначения

-  Граница защитной полосы реки
-  Граница объекта

Прибрежная защитная полоса реки Секша на территории Владимирской области

План границ объекта




Масштаб 1:5 000


УСТАНОВЛЕННЫЕ
границы полосы в виде точек
границы объектов в виде линий

Прибрежная защитная полоса реки Секша на территории Владимирской области

План границ объекта




Масштаб 1:5 000



Прибрежная защитная полоса реки Секша на территории Владимирской области

План границ объекта



Масштаб 1:5 000

УТВЕРЖДЕНО

Генеральный директор

Секция природопользования и экологии

