



МИНИСТЕРСТВО ПРИРОДОПОЛЬЗОВАНИЯ И ЭКОЛОГИИ ВЛАДИМИРСКОЙ ОБЛАСТИ

ПРИКАЗ

29.05.2026

№ 54-н

*Об установлении зон санитарной охраны
источников хозяйственно-питьевого и
технологического водоснабжения
МУП «Коммунальник»*

В соответствии с пунктом 5 статьи 18 Федерального закона от 30.03.1999 № 52-ФЗ «О санитарно-эпидемиологическом благополучии населения», постановлением Департамента природопользования и охраны окружающей среды Владимирской области от 18.06.2020 № 78 «О Порядке установления, изменения, прекращения зон санитарной охраны источников питьевого и хозяйственно-бытового водоснабжения», Положением о Министерстве природопользования и экологии Владимирской области, утвержденным постановлением Правительства Владимирской области от 16.02.2023 № 80 и, рассмотрев проекты зон санитарной охраны скважин № 1739/62 с. Дубки, 3028/105 с. Ильинское Муниципального унитарного предприятия Кольчугинского Муниципального округа Владимирской области «Коммунальник», расположенных в Кольчугинском муниципальном округе, п р и к а з ы в а ю:

1. Установить зоны санитарной охраны источников хозяйственно-питьевого и технологического водоснабжения скважин № 1739/62 с. Дубки, 3028/105 с. Ильинское Муниципальному унитарному предприятию Кольчугинского Муниципального округа Владимирской области «Коммунальник», расположенных в Кольчугинском муниципальном округе.

2. Установить границы зон санитарной охраны в соответствии с описанием местоположения границ согласно Приложению № 1 к настоящему приказу.

3. Установить режим зон санитарной охраны согласно Приложению № 2 к настоящему приказу.

4. Настоящий приказ вступает в силу со дня его официального опубликования.

Министр



Ю.В. Самодуров

ГРАФИЧЕСКОЕ ОПИСАНИЕ
местоположения границы населенных пунктов, территориальных
зон, особо охраняемых природных территорий, зон с особыми
условиями использования территории

*Зона санитарной охраны (ЗСО) источника водоснабжения водозаборной скважины №1739/62 (1 пояс) МУП г.
Кольчугино "Коммунальник", расположенного в с. Дубки Кольчугинского р-на Владимирской области*

(наименование объекта, местоположение границ, которого описано (далее - объект)

Раздел I

Сведения об объекте

№ п/п	Характеристики объекта	Описание характеристик
1	2	3
1	Местоположение объекта	601785, Владимирская область, Кольчугинский район, Дубки поселок.
2	Площадь объекта ± величина погрешности определения площади (P ± ΔP)	400 м ²
3	Иные характеристики объекта	<p>Вид объекта реестра границ: Зона с особыми условиями использования территории</p> <p>Номер кадастрового района: 33:03</p> <p>Наименование объекта: Зона санитарной охраны (ЗСО) источника водоснабжения водозаборной скважины №1739/62 (1 пояс) МУП г. Кольчугино "Коммунальник", расположенного в с. Дубки Кольчугинского р-на Владимирской области</p> <p>Вид или наименование зоны (территории) по документу: Зона санитарной охраны (ЗСО) источника водоснабжения водозаборной скважины №1739/62 (1 пояс) МУП г. Кольчугино "Коммунальник", расположенного в с. Дубки Кольчугинского р-на Владимирской области</p> <p>Вид зоны: Зона санитарной охраны источников водоснабжения и водопроводов питьевого назначения</p> <p>Номер: 1</p> <p>Содержание ограничений использования объектов недвижимости: На территории первого пояса зон санитарной охраны (далее ЗСО) запрещается:</p> <p>1.1 все виды строительства, не имеющие непосредственного отношения к эксплуатации, расширению, реконструкции водопроводных сооружений;</p> <p>1.2 прокладка трубопроводов различного назначения, размещение жилых и хозяйственно-бытовых зданий, проживание людей;</p> <p>1.3 применение ядохимикатов и удобрений;</p> <p>1.4 посадка высокоствольных деревьев.</p>

ГРАФИЧЕСКОЕ ОПИСАНИЕ
местоположения границ населенных пунктов, территориальных
зон, особо охраняемых природных территорий, зон с особыми
условиями использования территории

Зона санитарной охраны (ЗСО) источника водоснабжения водозаборной скважины №1739/62 (1 пояс) МУП г. Кольчугино "Коммунальник", расположенного в с. Дубки Кольчугинского р-на Владимирской области

(наименование объекта, местоположение границ которого описано (далее - объект))

Раздел 1

Сведения об объекте		
№ п/п	Характеристики объекта	Описание характеристик
1	2	3
1	Местоположение объекта	601785, Владимирская область, Кольчугинский район, Дубки посёлок.
2	Площадь объекта ± величина погрешности определения площади (Р ± ΔР)	400 м ²
3	Иные характеристики объекта	<p>Вид объекта реестра границ: Зона с особыми условиями использования территории</p> <p>Номер кадастрового района: 33:03</p> <p>Наименование объекта: Зона санитарной охраны (ЗСО) источника водоснабжения водозаборной скважины №1739/62 (1 пояс) МУП г. Кольчугино "Коммунальник", расположенного в с. Дубки Кольчугинского р-на Владимирской области</p> <p>Вид или наименование зоны (территории) по документу: Зона санитарной охраны (ЗСО) источника водоснабжения водозаборной скважины №1739/62 (1 пояс) МУП г. Кольчугино "Коммунальник", расположенного в с. Дубки Кольчугинского р-на Владимирской области</p> <p>Вид зоны: Зона санитарной охраны источников водоснабжения и водопроводов питьевого назначения</p> <p>Номер: 1</p> <p>Содержание ограничений использования объектов недвижимости:</p> <p>На территории первого пояса зон санитарной охраны (далее ЗСО) запрещается:</p> <p>1.1 все виды строительства, не имеющие непосредственного отношения к эксплуатации, расширению, реконструкции водопроводных сооружений;</p> <p>1.2 прокладка трубопроводов различного назначения, размещение жилых и хозяйственно-бытовых зданий, проживание людей;</p> <p>1.3 применение ядохимикатов и удобрений;</p> <p>1.4 посадка высокоствольных деревьев.</p>






ТЕКСТОВОЕ ОПИСАНИЕ
местоположения границ населенных пунктов, территориальных зон

Прохождение границы		Описание прохождения границы
от точки	до точки	
1	2	3
—	—	—

План границ объекта



Условные обозначения:

-  - Граница зоны санитарной охраны
-  - Источник водоснабжения водозаборной скважины №1739/62
-  - Номер характерной точки контура
-  - Граница и номер земельного участка
-  - Граница и номер кадастрового квартала



Подпись _____

Место для оттиска печати (при наличии) лица, составившего описание местоположения границ объекта

Масштаб 1:1000

Дата _____

26.06.2025 г

ГРАФИЧЕСКОЕ ОПИСАНИЕ
местоположения границ населенных пунктов, территориальных
зон, особо охраняемых природных территорий, зон с особыми
условиями использования территории

Зона санитарной охраны (ЗСО) источника водоснабжения водозаборной скважины № 1739/62 (2 пояс) МУП г. Кольчугино "Коммунальник", расположенного в с. Дубки Кольчугинского р-на Владимирской области

(наименование объекта, местоположение границ которого описано (далее - объект))

Раздел 1

Сведения об объекте		
№ п/п	Характеристики объекта	Описание характеристик
1	2	3
1	Местоположение объекта	601785, Владимирская область, Кольчугинский район, Дубки посёлок.
2	Площадь объекта ± величина погрешности определения площади (P ± ΔP)	422 м ²
3	Иные характеристики объекта	<p>Вид объекта реестра границ: Зона с особыми условиями использования территории</p> <p>Номер кадастрового района: 33:03</p> <p>Наименование объекта: Зона санитарной охраны (ЗСО) источника водоснабжения водозаборной скважины № 1739/62 (2 пояс) МУП г. Кольчугино "Коммунальник", расположенного в с. Дубки Кольчугинского р-на Владимирской области</p> <p>Вид или наименование зоны (территории) по документу: Зона санитарной охраны (ЗСО) источника водоснабжения водозаборной скважины № 1739/62 (2 пояс) МУП г. Кольчугино "Коммунальник", расположенного в с. Дубки Кольчугинского р-на Владимирской области</p> <p>Вид зоны: Зона санитарной охраны источников водоснабжения и водопроводов питьевого назначения</p> <p>Номер: 1</p> <p>Содержание ограничений использования объектов недвижимости:</p> <p>На территории второго, третьего пояса ЗСО запрещается:</p> <p>2.1 размещение складов горюче-смазочных материалов, ядохимикатов, минеральных удобрений, накопителей промстоков, шламохранилищ и других объектов, обуславливающих опасность химического загрязнения подземных вод;</p> <p>2.2 закачка отработанных вод в подземные горизонты, подземное складирование твердых отходов и разработка недр земли;</p> <p>2.3 размещение и эксплуатация кладбищ, скотомогильников, полей ассенизации и компостирования, полей фильтрации, канализационных очистных сооружений, навозохранилищ, силосных траншей, животноводческих и птицеводческих предприятий и других объектов, обуславливающих опасность микробного загрязнения подземных вод;</p> <p>2.4 применение удобрений и ядохимикатов, рубка леса главного пользования.</p>

Раздел 2

Сведения о местоположении границ объекта

1. Система координат МСК-33, зона 1

2. Сведения о характерных точках границ объекта

Обозначение характерных точек границ	Координаты, м		Метод определения координат характерной точки	Средняя квадратическая погрешность положения характерной точки (Mt), м	Описание обозначения точки на местности (при наличии)
	X	Y			
1	2	3	4	5	6
н1	201 495,52	168 494,46	Аналитический метод	0,10	Закрепление отсутствует
н2	201 493,70	168 495,26	Аналитический метод	0,10	Закрепление отсутствует
н3	201 491,71	168 495,29	Аналитический метод	0,10	Закрепление отсутствует
н4	201 489,87	168 494,55	Аналитический метод	0,10	Закрепление отсутствует
н5	201 488,46	168 493,14	Аналитический метод	0,10	Закрепление отсутствует
н6	201 487,71	168 491,30	Аналитический метод	0,10	Закрепление отсутствует
н7	201 487,74	168 489,31	Аналитический метод	0,10	Закрепление отсутствует
н8	201 488,55	168 487,49	Аналитический метод	0,10	Закрепление отсутствует
н9	201 489,37	168 485,65	Аналитический метод	0,10	Закрепление отсутствует
н10	201 492,26	168 480,50	Аналитический метод	0,10	Закрепление отсутствует
н11	201 495,82	168 475,78	Аналитический метод	0,10	Закрепление отсутствует
н12	201 500,25	168 471,33	Аналитический метод	0,10	Закрепление отсутствует
н13	201 502,39	168 469,91	Аналитический метод	0,10	Закрепление отсутствует
н14	201 504,87	168 469,21	Аналитический метод	0,10	Закрепление отсутствует
н15	201 507,44	168 469,30	Аналитический метод	0,10	Закрепление отсутствует
н16	201 509,86	168 470,18	Аналитический метод	0,10	Закрепление отсутствует
н17	201 511,90	168 471,74	Аналитический метод	0,10	Закрепление отсутствует
н18	201 513,36	168 473,86	Аналитический метод	0,10	Закрепление отсутствует
н19	201 514,11	168 476,32	Аналитический метод	0,10	Закрепление отсутствует
н20	201 514,07	168 478,89	Аналитический метод	0,10	Закрепление отсутствует
н21	201 513,24	168 481,33	Аналитический метод	0,10	Закрепление отсутствует
н22	201 511,71	168 483,40	Аналитический метод	0,10	Закрепление отсутствует
н23	201 509,58	168 485,65	Аналитический метод	0,10	Закрепление отсутствует
н24	201 505,33	168 489,25	Аналитический метод	0,10	Закрепление отсутствует
н25	201 500,61	168 492,21	Аналитический метод	0,10	Закрепление отсутствует

Раздел 2

Сведения о местоположении границ объекта					
1	2	3	4	5	6
н1	201 495,52	168 494,46	Аналитический метод	0,10	Закрепление отсутствует
3. Сведения о характерных точках части (частей) границы объекта					
1	2	3	4	5	6
—	—	—	—	—	—






ТЕКСТОВОЕ ОПИСАНИЕ
местоположения границ населенных пунктов, территориальных зон

Прохождение границы		Описание прохождения границы
от точки	до точки	
1	2	3
—	—	—

План границ объекта



Условные обозначения:

-  - Граница зоны санитарной охраны
-  - Источник водоснабжения водозаборной скважины №1739/62
-  - Номер характерной точки контура
-  - Граница и номер земельного участка
-  - Граница и номер кадастрового квартала



Подпись _____

Масштаб 1:1000

Дата _____

26.06.2025 г

Место для оттиска печати (при наличии) лица, составившего описание местоположения границ объекта

ГРАФИЧЕСКОЕ ОПИСАНИЕ
местоположения границ населенных пунктов, территориальных
зон, особо охраняемых природных территорий, зон с особыми
условиями использования территории

Зона санитарной охраны (ЗСО) источника водоснабжения водозаборной скважины № 1739/62 (3 пояс) МУП г. Кольчугино "Коммунальник", расположенного в с. Дубки Кольчугинского р-на Владимирской области

(наименование объекта, местоположение границ которого описано (далее - объект))

Раздел 1

Сведения об объекте

№ п/п	Характеристики объекта	Описание характеристик
1	2	3
1	Местоположение объекта	601785, Владимирская область, Кольчугинский район, Дубки посёлок.
2	Площадь объекта ± величина погрешности определения площади (Р ± ΔР)	25 966 м ²
3	Иные характеристики объекта	<p>Вид объекта реестра границ: Зона с особыми условиями использования территории</p> <p>Номер кадастрового района: 33:03</p> <p>Наименование объекта: Зона санитарной охраны (ЗСО) источника водоснабжения водозаборной скважины № 1739/62 (3 пояс) МУП г. Кольчугино "Коммунальник", расположенного в с. Дубки Кольчугинского р-на Владимирской области</p> <p>Вид или наименование зоны (территории) по документу: Зона санитарной охраны (ЗСО) источника водоснабжения водозаборной скважины № 1739/62 (3 пояс) МУП г. Кольчугино "Коммунальник", расположенного в с. Дубки Кольчугинского р-на Владимирской области</p> <p>Вид зоны: Зона санитарной охраны источников водоснабжения и водопроводов питьевого назначения</p> <p>Номер: 1</p> <p>Содержание ограничений использования объектов недвижимости:</p> <p>На территории второго, третьего пояса ЗСО запрещается:</p> <p>2.1 размещение складов горюче-смазочных материалов, ядохимикатов, минеральных удобрений, накопителей промстоков, шламохранилищ и других объектов, обуславливающих опасность химического загрязнения подземных вод;</p> <p>2.2 закачка отработанных вод в подземные горизонты, подземное складирование твердых отходов и разработка недр земли;</p> <p>2.3 размещение и эксплуатация кладбищ, скотомогильников, полей ассенизации и компостирования, полей фильтрации, канализационных очистных сооружений, навозохранилищ, силосных траншей, животноводческих и птицеводческих предприятий и других объектов, обуславливающих опасность микробного загрязнения подземных вод;</p> <p>2.4 применение удобрений и ядохимикатов, рубка леса главного пользования.</p>

Раздел 2

Сведения о местоположении границ объекта

1. Система координат МСК-33, зона 1

2. Сведения о характерных точках границ объекта

Обозначение характерных точек границ	Координаты, м		Метод определения координат характерной точки	Средняя квадратическая погрешность положения характерной точки (Mt), м	Описание обозначения точки на местности (при наличии)
	X	Y			
1	2	3	4	5	6
н1	201 447,36	168 478,88	Аналитический метод	0,10	Закрепление отсутствует
н2	201 452,65	168 459,07	Аналитический метод	0,10	Закрепление отсутствует
н3	201 458,71	168 439,49	Аналитический метод	0,10	Закрепление отсутствует
н4	201 465,52	168 420,15	Аналитический метод	0,10	Закрепление отсутствует
н5	201 474,98	168 395,32	Аналитический метод	0,10	Закрепление отсутствует
н6	201 478,09	168 388,08	Аналитический метод	0,10	Закрепление отсутствует
н7	201 481,92	168 381,20	Аналитический метод	0,10	Закрепление отсутствует
н8	201 486,42	168 374,74	Аналитический метод	0,10	Закрепление отсутствует
н9	201 491,56	168 368,78	Аналитический метод	0,10	Закрепление отсутствует
н10	201 497,28	168 363,36	Аналитический метод	0,10	Закрепление отсутствует
н11	201 503,51	168 358,55	Аналитический метод	0,10	Закрепление отсутствует
н12	201 510,20	168 354,40	Аналитический метод	0,10	Закрепление отсутствует
н13	201 517,28	168 350,95	Аналитический метод	0,10	Закрепление отсутствует
н14	201 524,67	168 348,23	Аналитический метод	0,10	Закрепление отсутствует
н15	201 532,30	168 346,28	Аналитический метод	0,10	Закрепление отсутствует
н16	201 540,09	168 345,11	Аналитический метод	0,10	Закрепление отсутствует
н17	201 547,95	168 344,74	Аналитический метод	0,10	Закрепление отсутствует
н18	201 555,81	168 345,17	Аналитический метод	0,10	Закрепление отсутствует
н19	201 563,59	168 346,39	Аналитический метод	0,10	Закрепление отсутствует
н20	201 571,21	168 348,39	Аналитический метод	0,10	Закрепление отсутствует
н21	201 578,58	168 351,16	Аналитический метод	0,10	Закрепление отсутствует
н22	201 585,63	168 354,66	Аналитический метод	0,10	Закрепление отсутствует
н23	201 592,29	168 358,85	Аналитический метод	0,10	Закрепление отсутствует
н24	201 598,50	168 363,70	Аналитический метод	0,10	Закрепление отсутствует
н25	201 604,18	168 369,16	Аналитический метод	0,10	Закрепление отсутствует

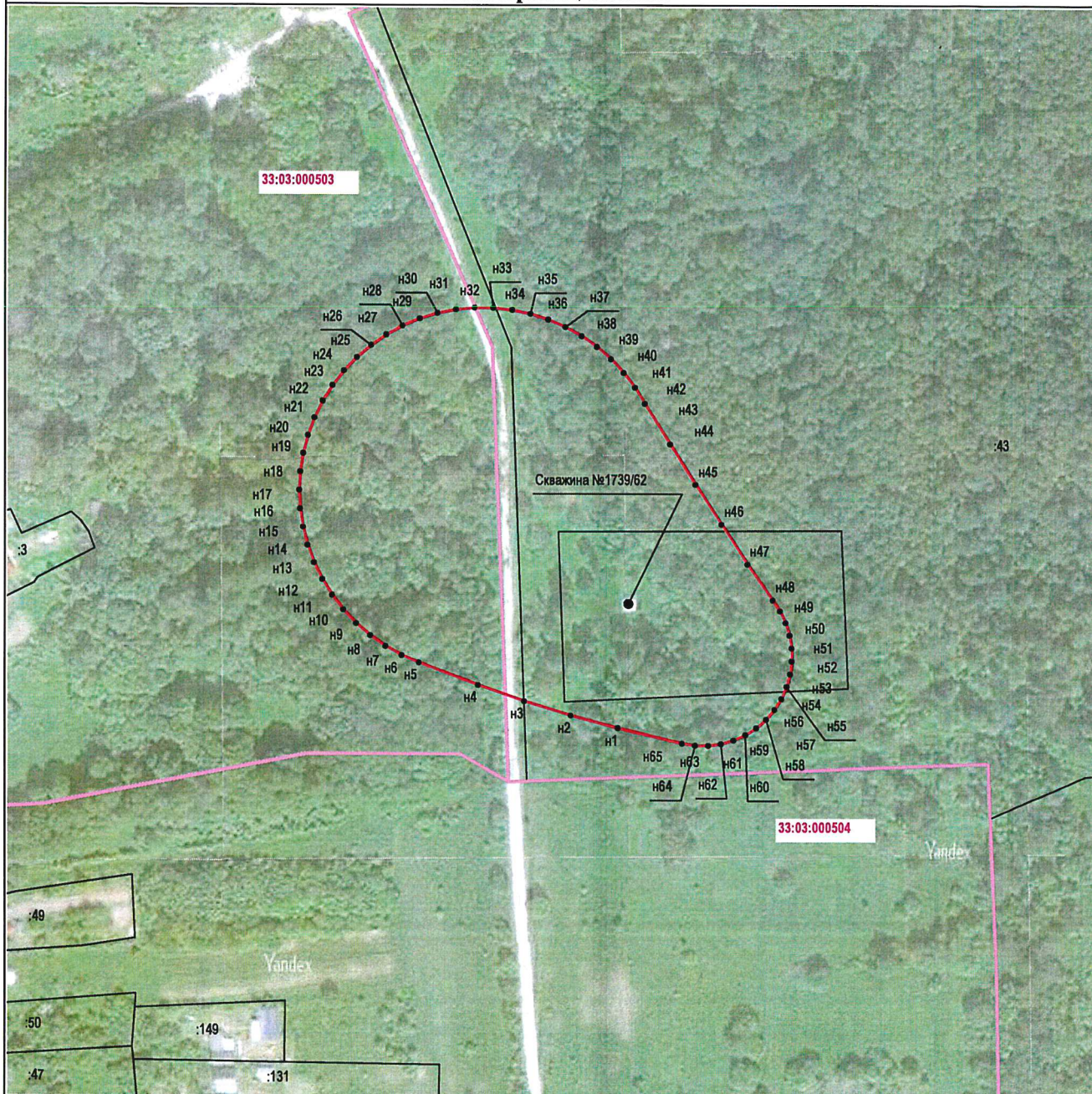
Раздел 2

Сведения о местоположении границ объекта					
1	2	3	4	5	6
н26	201 609,27	168 375,16	Аналитический метод	0,10	Закрепление отсутствует
н27	201 613,73	168 381,65	Аналитический метод	0,10	Закрепление отсутствует
н28	201 617,52	168 388,56	Аналитический метод	0,10	Закрепление отсутствует
н29	201 620,58	168 395,81	Аналитический метод	0,10	Закрепление отсутствует
н30	201 622,89	168 403,34	Аналитический метод	0,10	Закрепление отсутствует
н31	201 624,42	168 411,06	Аналитический метод	0,10	Закрепление отсутствует
н32	201 625,16	168 418,90	Аналитический метод	0,10	Закрепление отсутствует
н33	201 625,11	168 426,77	Аналитический метод	0,10	Закрепление отсутствует
н34	201 624,25	168 434,60	Аналитический метод	0,10	Закрепление отсутствует
н35	201 622,61	168 442,30	Аналитический метод	0,10	Закрепление отсутствует
н36	201 620,19	168 449,80	Аналитический метод	0,10	Закрепление отсутствует
н37	201 617,03	168 457,01	Аналитический метод	0,10	Закрепление отсутствует
н38	201 613,15	168 463,86	Аналитический метод	0,10	Закрепление отсутствует
н39	201 608,60	168 470,29	Аналитический метод	0,10	Закрепление отсутствует
н40	201 603,42	168 476,21	Аналитический метод	0,10	Закрепление отсутствует
н41	201 597,66	168 481,59	Аналитический метод	0,10	Закрепление отсутствует
н42	201 591,39	168 486,35	Аналитический метод	0,10	Закрепление отсутствует
н43	201 584,67	168 490,45	Аналитический метод	0,10	Закрепление отсутствует
н44	201 567,60	168 501,12	Аналитический метод	0,10	Закрепление отсутствует
н45	201 550,53	168 511,79	Аналитический метод	0,10	Закрепление отсутствует
н46	201 533,67	168 522,80	Аналитический метод	0,10	Закрепление отсутствует
н47	201 516,82	168 533,81	Аналитический метод	0,10	Закрепление отсутствует
н48	201 501,57	168 544,46	Аналитический метод	0,10	Закрепление отсутствует
н49	201 497,00	168 547,56	Аналитический метод	0,10	Закрепление отсутствует
н50	201 492,03	168 549,96	Аналитический метод	0,10	Закрепление отсутствует
н51	201 486,76	168 551,61	Аналитический метод	0,10	Закрепление отсутствует
н52	201 481,32	168 552,49	Аналитический метод	0,10	Закрепление отсутствует
н53	201 475,80	168 552,58	Аналитический метод	0,10	Закрепление отсутствует
н54	201 470,33	168 551,86	Аналитический метод	0,10	Закрепление отсутствует

ТЕКСТОВОЕ ОПИСАНИЕ
местоположения границ населенных пунктов, территориальных зон

Прохождение границы		Описание прохождения границы
от точки	до точки	
1	2	3
—	—	—

План границ объекта



Условные обозначения:

- - Граница зоны санитарной охраны
- - Источник водоснабжения водозаборной скважины №1739/62
- н1 - Номер характерной точки контура
- :1 - Граница и номер земельного участка
- - Граница и номер кадастрового квартала



Подпись _____ Масштаб 1:2500
 Место для оттиска печати (при наличии) лица, составившего описание местоположения границ объекта _____ Дата 26.06.2025 г

ГРАФИЧЕСКОЕ ОПИСАНИЕ
местоположения границ населенных пунктов, территориальных
зон, особо охраняемых природных территорий, зон с особыми
условиями использования территории

Зона санитарной охраны (ЗСО) источника водоснабжения водозаборной скважины №3028/105 (1 пояс) МУП г. Кольчугино "Коммунальник", расположенного в с. Ильинское Кольчугинского р-на Владимирской области

(наименование объекта, местоположение границ которого описано (далее - объект))

Раздел 1

Сведения об объекте		
№ п/п	Характеристики объекта	Описание характеристик
1	2	3
1	Местоположение объекта	601753, Владимирская область, Кольчугинский район, село Ильинское.
2	Площадь объекта ± величина погрешности определения площади (Р ± ΔР)	400 м ²
3	Иные характеристики объекта	<p>Вид объекта реестра границ: Зона с особыми условиями использования территории</p> <p>Номер кадастрового района: 33:03</p> <p>Наименование объекта: Зона санитарной охраны (ЗСО) источника водоснабжения водозаборной скважины №3028/105 (1 пояс) МУП г. Кольчугино "Коммунальник", расположенного в с. Ильинское Кольчугинского р-на Владимирской области</p> <p>Вид или наименование зоны (территории) по документу: Зона санитарной охраны (ЗСО) источника водоснабжения водозаборной скважины №3028/105 (1 пояс) МУП г. Кольчугино "Коммунальник", расположенного в с. Ильинское Кольчугинского р-на Владимирской области</p> <p>Вид зоны: Зона санитарной охраны источников водоснабжения и водопроводов питьевого назначения</p> <p>Номер: 1</p> <p>Содержание ограничений использования объектов недвижимости:</p> <p>На территории первого пояса зон санитарной охраны (далее ЗСО) запрещается:</p> <p>1.1 все виды строительства, не имеющие непосредственного отношения к эксплуатации, расширению, реконструкции водопроводных сооружений;</p> <p>1.2 прокладка трубопроводов различного назначения, размещение жилых и хозяйственно-бытовых зданий, проживание людей;</p> <p>1.3 применение ядохимикатов и удобрений;</p> <p>1.4 посадка высокоствольных деревьев.</p>






ТЕКСТОВОЕ ОПИСАНИЕ
местоположения границ населенных пунктов, территориальных зон

Прохождение границы		Описание прохождения границы
от точки	до точки	
1	2	3
—	—	—

План границ объекта



Условные обозначения:

-  - Граница зоны санитарной охраны
-  - Источник водоснабжения водозаборной скважины №3028/105
-  H1 - Номер характерной точки контура
-  - Граница и номер земельного участка
-  33:00:000000 - Граница и номер кадастрового квартала



Подпись _____

Место для оттиска печати (при наличии) лица, составившего описание местоположения границ объекта

Масштаб 1:1000

Дата _____

26.06.2025 г

ГРАФИЧЕСКОЕ ОПИСАНИЕ
местоположения границ населенных пунктов, территориальных
зон, особо охраняемых природных территорий, зон с особыми
условиями использования территории

Зона санитарной охраны (ЗСО) источника водоснабжения водозаборной скважины № 3028/105 (2 пояс) МУП г. Кольчугино "Коммунальник", расположенного в с. Ильинское Кольчугинского р-на Владимирской области

(наименование объекта, местоположение границ которого описано (далее - объект))

Раздел 1

Сведения об объекте

№ п/п	Характеристики объекта	Описание характеристик
1	2	3
1	Местоположение объекта	601753, Владимирская область, Кольчугинский район, село Ильинское.
2	Площадь объекта ± величина погрешности определения площади ($P \pm \Delta P$)	248 м ²
3	Иные характеристики объекта	<p>Вид объекта реестра границ: Зона с особыми условиями использования территории</p> <p>Номер кадастрового района: 33:03</p> <p>Наименование объекта: Зона санитарной охраны (ЗСО) источника водоснабжения водозаборной скважины № 3028/105 (2 пояс) МУП г. Кольчугино "Коммунальник", расположенного в с. Ильинское Кольчугинского р-на Владимирской области</p> <p>Вид или наименование зоны (территории) по документу: Зона санитарной охраны (ЗСО) источника водоснабжения водозаборной скважины № 3028/105 (2 пояс) МУП г. Кольчугино "Коммунальник", расположенного в с. Ильинское Кольчугинского р-на Владимирской области</p> <p>Вид зоны: Зона санитарной охраны источников водоснабжения и водопроводов питьевого назначения</p> <p>Номер: 1</p> <p>Содержание ограничений использования объектов недвижимости:</p> <p>На территории второго, третьего пояса ЗСО запрещается:</p> <p>2.1 размещение складов горюче-смазочных материалов, ядохимикатов, минеральных удобрений, накопителей промстоков, шламохранилищ и других объектов, обуславливающих опасность химического загрязнения подземных вод;</p> <p>2.2 закачка отработанных вод в подземные горизонты, подземное складирование твердых отходов и разработка недр земли;</p> <p>2.3 размещение и эксплуатация кладбищ, скотомогильников, полей ассенизации и компостирования, полей фильтрации, канализационных очистных сооружений, навозохранилищ, силосных траншей, животноводческих и птицеводческих предприятий и других объектов, обуславливающих опасность микробного загрязнения подземных вод;</p> <p>2.4 применение удобрений и ядохимикатов, рубка леса главного пользования.</p>

Раздел 2

Сведения о местоположении границ объекта

1. Система координат МСК-33, зона 1

2. Сведения о характерных точках границ объекта

Обозначение характерных точек границ	Координаты, м		Метод определения координат характерной точки	Средняя квадратическая погрешность положения характерной точки (Mt), м	Описание обозначения точки на местности (при наличии)
	X	Y			
1	2	3	4	5	6
н1	220 430,83	156 863,49	Аналитический метод	0,10	Закрепление отсутствует
н2	220 425,61	156 867,64	Аналитический метод	0,10	Закрепление отсутствует
н3	220 419,83	156 871,23	Аналитический метод	0,10	Закрепление отсутствует
н4	220 418,74	156 871,73	Аналитический метод	0,10	Закрепление отсутствует
н5	220 416,85	156 871,89	Аналитический метод	0,10	Закрепление отсутствует
н6	220 415,04	156 871,27	Аналитический метод	0,10	Закрепление отсутствует
н7	220 413,65	156 869,97	Аналитический метод	0,10	Закрепление отсутствует
н8	220 412,90	156 868,22	Аналитический метод	0,10	Закрепление отсутствует
н9	220 412,94	156 866,31	Аналитический метод	0,10	Закрепление отсутствует
н10	220 413,74	156 864,59	Аналитический метод	0,10	Закрепление отсутствует
н11	220 417,18	156 859,60	Аналитический метод	0,10	Закрепление отсутствует
н12	220 421,72	156 854,15	Аналитический метод	0,10	Закрепление отсутствует
н13	220 422,51	156 853,38	Аналитический метод	0,10	Закрепление отсутствует
н14	220 424,49	156 852,25	Аналитический метод	0,10	Закрепление отсутствует
н15	220 426,74	156 851,87	Аналитический метод	0,10	Закрепление отсутствует
н16	220 428,98	156 852,28	Аналитический метод	0,10	Закрепление отсутствует
н17	220 430,94	156 853,44	Аналитический метод	0,10	Закрепление отсутствует
н18	220 432,39	156 855,20	Аналитический метод	0,10	Закрепление отсутствует
н19	220 433,15	156 857,35	Аналитический метод	0,10	Закрепление отсутствует
н20	220 433,12	156 859,63	Аналитический метод	0,10	Закрепление отсутствует
н21	220 432,32	156 861,77	Аналитический метод	0,10	Закрепление отсутствует
н1	220 430,83	156 863,49	Аналитический метод	0,10	Закрепление отсутствует
3. Сведения о характерных точках части (частей) границы объекта					
1	2	3	4	5	6
—	—	—	—	—	—




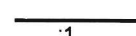

ТЕКСТОВОЕ ОПИСАНИЕ
местоположения границ населенных пунктов, территориальных зон

Прохождение границы		Описание прохождения границы
от точки	до точки	
1	2	3
—	—	—

План границ объекта



Условные обозначения:

-  - Граница зоны санитарной охраны
-  - Источник водоснабжения водозаборной скважины №3028/105
-  H1 - Номер характерной точки контура
-  :1 - Граница и номер земельного участка
-  33:00:000000 - Граница и номер кадастрового квартала



Подпись _____

Место для оттиска печати (при наличии) лица, составившего описание местоположения границ объекта

Масштаб 1:1000

Дата _____

26.06.2025 г

ГРАФИЧЕСКОЕ ОПИСАНИЕ
местоположения границ населенных пунктов, территориальных
зон, особо охраняемых природных территорий, зон с особыми
условиями использования территории

Зона санитарной охраны (ЗСО) источника водоснабжения водозаборной скважины № 3028/105 (3 пояс) МУП г. Кольчугино "Коммунальник", расположенного в с. Ильинское Кольчугинского р-на Владимирской области

(наименование объекта, местоположение границ которого описано (далее - объект))

Раздел 1

Сведения об объекте		
№ п/п	Характеристики объекта	Описание характеристик
1	2	3
1	Местоположение объекта	601753, Владимирская область, Кольчугинский район, село Ильинское.
2	Площадь объекта ± величина погрешности определения площади ($P \pm \Delta P$)	13 938 м ²
3	Иные характеристики объекта	<p>Вид объекта реестра границ: Зона с особыми условиями использования территории</p> <p>Номер кадастрового района: 33:03</p> <p>Наименование объекта: Зона санитарной охраны (ЗСО) источника водоснабжения водозаборной скважины № 3028/105 (3 пояс) МУП г. Кольчугино "Коммунальник", расположенного в с. Ильинское Кольчугинского р-на Владимирской области</p> <p>Вид или наименование зоны (территории) по документу: Зона санитарной охраны (ЗСО) источника водоснабжения водозаборной скважины № 3028/105 (3 пояс) МУП г. Кольчугино "Коммунальник", расположенного в с. Ильинское Кольчугинского р-на Владимирской области</p> <p>Вид зоны: Зона санитарной охраны источников водоснабжения и водопроводов питьевого назначения</p> <p>Номер: 1</p> <p>Содержание ограничений использования объектов недвижимости:</p> <p>На территории второго, третьего пояса ЗСО запрещается:</p> <p>2.1 размещение складов горюче-смазочных материалов, ядохимикатов, минеральных удобрений, накопителей промстоков, шламохранилищ и других объектов, обуславливающих опасность химического загрязнения подземных вод;</p> <p>2.2 закачка отработанных вод в подземные горизонты, подземное складирование твердых отходов и разработка недр земли;</p> <p>2.3 размещение и эксплуатация кладбищ, скотомогильников, полей ассенизации и компостирования, полей фильтрации, канализационных очистных сооружений, навозохранилищ, силосных траншей, животноводческих и птицеводческих предприятий и других объектов, обуславливающих опасность микробного загрязнения подземных вод;</p> <p>2.4 применение удобрений и ядохимикатов, рубка леса главного пользования.</p>

Раздел 2

Сведения о местоположении границ объекта

1. Система координат МСК-33, зона 1

2. Сведения о характерных точках границ объекта

Обозначение характерных точек границ	Координаты, м		Метод определения координат характерной точки	Средняя квадратическая погрешность положения характерной точки (Mf), м	Описание обозначения точки на местности (при наличии)
	X	Y			
1	2	3	4	5	6
н1	220 392,15	156 892,96	Аналитический метод	0,10	Закрепление отсутствует
н2	220 389,95	156 889,84	Аналитический метод	0,10	Закрепление отсутствует
н3	220 387,30	156 884,92	Аналитический метод	0,10	Закрепление отсутствует
н4	220 385,38	156 879,67	Аналитический метод	0,10	Закрепление отсутствует
н5	220 384,23	156 874,20	Аналитический метод	0,10	Закрепление отсутствует
н6	220 383,87	156 868,62	Аналитический метод	0,10	Закрепление отсутствует
н7	220 384,57	156 860,83	Аналитический метод	0,10	Закрепление отсутствует
н8	220 385,92	156 854,10	Аналитический метод	0,10	Закрепление отсутствует
н9	220 388,04	156 847,57	Аналитический метод	0,10	Закрепление отсутствует
н10	220 390,91	156 841,33	Аналитический метод	0,10	Закрепление отсутствует
н11	220 394,48	156 835,47	Аналитический метод	0,10	Закрепление отсутствует
н12	220 413,71	156 816,46	Аналитический метод	0,10	Закрепление отсутствует
н13	220 432,95	156 797,44	Аналитический метод	0,10	Закрепление отсутствует
н14	220 452,19	156 778,43	Аналитический метод	0,10	Закрепление отсутствует
н15	220 471,42	156 759,41	Аналитический метод	0,10	Закрепление отсутствует
н16	220 475,98	156 755,95	Аналитический метод	0,10	Закрепление отсутствует
н17	220 481,12	156 753,03	Аналитический метод	0,10	Закрепление отсутствует
н18	220 486,60	156 750,84	Аналитический метод	0,10	Закрепление отсутствует
н19	220 492,33	156 749,40	Аналитический метод	0,10	Закрепление отсутствует
н20	220 498,21	156 748,75	Аналитический метод	0,10	Закрепление отсутствует
н21	220 504,11	156 748,90	Аналитический метод	0,10	Закрепление отсутствует
н22	220 509,94	156 749,85	Аналитический метод	0,10	Закрепление отсутствует
н23	220 515,59	156 751,57	Аналитический метод	0,10	Закрепление отсутствует
н24	220 520,96	156 754,05	Аналитический метод	0,10	Закрепление отсутствует
н25	220 525,94	156 757,22	Аналитический метод	0,10	Закрепление отсутствует

ТЕКСТОВОЕ ОПИСАНИЕ
местоположения границ населенных пунктов, территориальных зон

Прохождение границы		Описание прохождения границы
от точки	до точки	
1	2	3
—	—	—

План границ объекта



Условные обозначения:

- - Граница зоны санитарной охраны
- - Источник водоснабжения водозаборной скважины №3028/105
- н1 - Номер характерной точки контура
- :1 - Граница и номер земельного участка
- 33:00:000000 - Граница и номер кадастрового квартала



Подпись _____

Место для оттиска печати (при наличии) лица, составившего описание местоположения границ объекта

Масштаб 1:2000

Дата _____

26.06.2025 г

Режим зон санитарной охраны скважин № 1739/62 с. Дубки,
3028/105 с. Ильинское МУП «Коммунальник»

1. На территории первого пояса зон санитарной охраны (далее ЗСО) запрещается:

1.1 все виды строительства, не имеющие непосредственного отношения к эксплуатации, расширению, реконструкции водозаборных сооружений;

1.2 прокладка трубопроводов различного назначения, размещение жилых и хозяйственно-бытовых зданий, проживание людей;

1.3 посадка высокоствольных деревьев;

1.4 применение ядохимикатов и удобрений.

2. На территории второго, третьего пояса ЗСО запрещается:

2.1 размещение складов горюче-смазочных материалов, ядохимикатов, минеральных удобрений, накопителей промстоков, шламохранилищ и других объектов, обуславливающих опасность химического загрязнения подземных вод;

2.2 закачка отработанных вод в подземные горизонты, подземное складирование твердых отходов и разработка недр земли;

2.3 размещение и эксплуатация кладбищ, скотомогильников, полей ассенизации и компостирования, полей фильтрации, канализационных очистных сооружений, навозохранилищ, силосных траншей, животноводческих и птицеводческих предприятий и других объектов, обуславливающих опасность микробного загрязнения подземных вод;

2.4 применение удобрений и ядохимикатов, рубка леса главного пользования.

3. На территории первого пояса ЗСО необходимо предусмотреть следующие мероприятия:

3.1 территория должна быть спланирована для отвода поверхностного стока за ее пределы, озеленена, огорожена и обеспечена охраной, дорожки к сооружениям должны иметь твердое покрытие;

3.2 водопроводные сооружения должны быть оборудованы с учетом предотвращения возможности загрязнения питьевой воды через оголовки и устья скважин, люки и переливные трубы резервуаров и устройства заливки насосов;

3.3 водозабор должен быть оборудован аппаратурой для систематического контроля соответствия фактического дебита при эксплуатации водопровода проектной производительности.

4. На территории второго, третьего пояса ЗСО необходимо предусмотреть следующие мероприятия:

4.1 бурение новых скважин и новое строительство, связанное с нарушением почвенного покрова, производить при обязательном согласовании с Управлением Роспотребнадзора, органами и учреждениями государственного экологического и геологического контроля;

4.2 выявление, тампонирование всех старых, бездействующих, дефектных или неправильно эксплуатируемых скважин, представляющих опасность в отношении возможности загрязнения водоносных горизонтов.

