



ИНСПЕКЦИЯ ГОСУДАРСТВЕННОЙ ОХРАНЫ
ОБЪЕКТОВ КУЛЬТУРНОГО НАСЛЕДИЯ
ВЛАДИМИРСКОЙ ОБЛАСТИ

ПОСТАНОВЛЕНИЕ

22.11.2021

№ 37

Об утверждении границ и режима использования территории объекта культурного наследия регионального значения «Здание реального училища», 1875 г. (г. Муром, ул. Л.Толстого, д.40)

В соответствии с Федеральным законом от 25.06.2002 № 73-ФЗ «Об объектах культурного наследия (памятниках истории и культуры) народов Российской Федерации», постановлением Губернатора области от 17.10.2007 № 774 «Об утверждении Положения о Государственной инспекции по охране объектов культурного наследия администрации Владимирской области» постановляю:

1. Утвердить:

1.1. Границы территории объекта культурного наследия регионального значения «Здание реального училища», 1875 г. (г. Муром, ул. Л.Толстого, д.40) согласно приложению № 1.

1.2. Режим использования территории объекта культурного наследия регионального значения «Здание реального училища», 1875 г. (г. Муром, ул. Л.Толстого, д.40) согласно приложению № 2.

2. Контроль за исполнением данного постановления возложить на начальника отдела государственного надзора и государственной охраны объектов культурного наследия.

3. Настоящее постановление вступает в силу со дня его официального опубликования.

И.о.начальника Инспекции



М.А.Волозина

Описание границ территории объекта культурного наследия
регионального значения «Здание реального училища», 1875 г.
(г. Муром, ул. Л.Толстого, д.40)

Границы территории объекта культурного «Здание реального училища», 1875 г. (г. Муром, ул. Л.Толстого, д.40) проходят следующим образом:

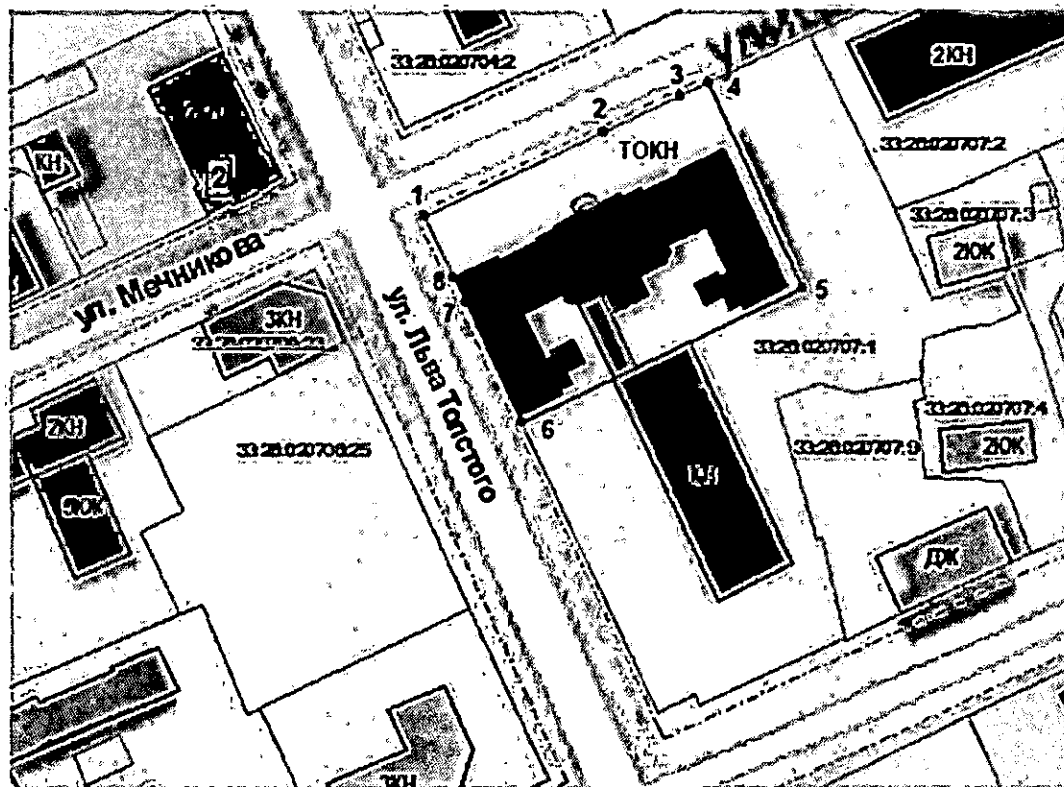
- от точки 1 до точки 2-3-4 (северная) – на северо-восток вдоль ул. Мечникова, по границе участка с кадастровым № 33:26:020707:1;


- от точки 4 до точки 5 (восточная) – на юго-восток, параллельно северо-восточному фасаду объекта культурного наследия «Здание реального училища», 1875 г.;


- от точки 5 до точки 6 (южная) - на юго-восток, параллельно северо-восточному фасаду объекта культурного наследия «Здание реального училища», 1875 г.;

- от точки 6 до точки 7-8-1 (западная) - на северо-запад вдоль ул. Л. Толстого, по границе участка с кадастровым № 33:26:020707:1.

Карта (схема) границ территории объекта культурного наследия
 регионального значения «Здание реального училища», 1875 г.
 (г. Муром, ул. Л.Толстого, д.40)



 Объект культурного наследия регионального значения «Здание реального училища», 1875 г.

 Территория ОКН «Здание реального училища»

 Границы кадастровых участков

33:26:020707:1 Номер кадастрового участка

1• Номер поворотной точки

Координаты характерных (поворотных) точек границ территории
объекта культурного наследия регионального значения
«Здание реального училища», 1875 г. (г. Муром, ул. Л.Толстого, д.40)
(система координат местная МСК-33)

Обозначение характерных точек	Координаты	
	X	Y
1	132 870,72	326 641,44
2	132 890,02	326 683,05
3	132 899,05	326 702,67
4	132 902,47	326 710,20
5	132 857,33	326 730,40
6	132 825,01	326 662,88
7	132 851,81	326 650,37
8	132 857,29	326 647,81
1	132 870,72	326 641,44



Режим использования территории объекта культурного наследия
регионального значения «Здание реального училища», 1875 г.
(г. Муром, ул. Л.Толстого, д.40)

1. Работы по сохранению объекта культурного наследия проводятся при согласовании с органом охраны объектов культурного наследия.

2. На территории объектов культурного наследия разрешается:

- проведение работ по сохранению объекта культурного наследия и его территории (консервационные, реставрационные работы, ремонт, приспособление памятника под современное использование);

- осуществление специальных работ по изучению объекта культурного наследия, в том числе – производство зондажей, шурфов, раскопов, инженерных, физико-химических исследований;

- применение только традиционных строительных материалов при проведении работ по сохранению объекта культурного наследия и благоустройстве территории;

- раскрытие и сохранение подлинных частей, элементов, деталей здания, планировки, покрытий дорожек, насаждений;

- воссоздание утраченных объектов в целях регенерации историко-градостроительной среды;

- работы по озеленению и благоустройству территории, реконструкция инженерных сетей;

- обеспечение мер пожарной безопасности объекта культурного наследия;

- обеспечение возможности реализации в установленном законом порядке права граждан на доступ к объекту культурного наследия;

- ведение хозяйственной деятельности, не противоречащей требованиям обеспечения сохранности объекта культурного наследия и позволяющей обеспечить функционирование объекта культурного наследия в современных условиях.

3. На территории объектов культурного наследия запрещается:

- снос объекта культурного наследия, надстройки и пристройки к нему;

- реконструкция, строительство капитальных и временных зданий и сооружений, в том числе линейных объектов, не связанных с обеспечением жизнедеятельности памятника, вышек сотовой связи и увеличение объемно-пространственных характеристик существующих на территории памятника объектов капитального строительства;

- изменение территории, прокладка коммуникаций, не связанных с обеспечением жизнедеятельности памятника;

- наружное размещение сетей газопроводов, теплопроводов и иных трубопроводов, воздушных линий электропередач, прокладка новых дорог;
- применение нетрадиционных строительных материалов, в том числе силикатного кирпича, пеноблоков, сайдинга, пластика, применение чужеродных цветовых решений;
- движение транспортных средств (за исключением специального автотранспорта), в случае если движение транспортных средств создает угрозу нарушения целостности и сохранности объекта;
- производство любого вида работ без специального разрешения органа охраны объектов культурного наследия;
- хозяйственная деятельность, ведущая к разрушению, искажению внешнего облика объекта культурного наследия;
- размещение мест захоронения промышленных, бытовых и сельскохозяйственных отходов;
- устройство и размещение рекламных конструкций, вывесок, киосков, размещение стационарных автостоянок транспортных средств, складов, площадок для складирования и производства взрывчатых и огнеопасных материалов, материалов, загрязняющих интерьеры объекта культурного наследия, фасады и территорию, имеющих вредные выделения;
- размещение производств, имеющих станки, установки и механические двигатели, оказывающие динамические и вибрационные воздействия на конструкции объекта культурного наследия, производств и лабораторий, связанных с неблагоприятным для объекта культурного наследия температурно-влажностным режимом и применением химически активных веществ;
- проведение земляных, строительных, мелиоративных и иных работ, за исключением работ по сохранению объекта культурного наследия или его отдельных элементов, сохранению историко-градостроительной или природной среды объекта культурного наследия.

