



Департамент природопользования
и охраны окружающей среды
Владимирской области

ПО С Т А Н О В Л Е Н И Е

г. Владимир

« 10 » марта 2021 г.

№ 58

*Об установлении зон санитарной охраны
источников хозяйственно-питьевого водоснабжения
ГБУ ВО «Юрьев-Польская райСББЖ»*

В соответствии с пунктом 5 статьи 18 Федерального закона от 30.03.1999 № 52-ФЗ «О санитарно-эпидемиологическом благополучии населения», постановлением Департамента природопользования и охраны окружающей среды Владимирской области от 18.06.2020 № 78 «О Порядке установления, изменения, прекращения зон санитарной охраны источников питьевого и хозяйственно-бытового водоснабжения», Положением о Департаменте природопользования и охраны окружающей среды Владимирской области, утвержденным постановлением Губернатора области от 01.02.2006 № 63 и, рассмотрев проект зон санитарной охраны водозабора, состоящего из одной скважины № 1 (ГВК 17203771) ГБУ ВО «Юрьев-Польская райСББЖ» в г. Юрьев-Польский Владимирской области, **п о с т а н о в л я ю :**

1. Установить зоны санитарной охраны источников хозяйственно-питьевого водоснабжения водозабора, состоящего из одной скважины № 1 (ГВК 17203771) ГБУ ВО «Юрьев-Польская райСББЖ» в г. Юрьев-Польский Владимирской области.

2. Установить границы зон санитарной охраны в соответствии с картами (планами) зон санитарной охраны (Приложение № 1).

3. Установить режим зон санитарной охраны в соответствии с Приложением № 2.

4. Настоящее постановление вступает в силу со дня его официального опубликования.

Директор Департамента



Т.Л. Клименко

Всего листов 9

КАРТА (ПЛАН)	
<i>Зона санитарной охраны (ЗСО) водозабора ГБУ ВО "Юрьев-Польская райСББЖ" в г. Юрьев-Польский Владимирской области (1 пояс)</i>	
<small>(наименование объекта землеустройства)</small>	
Титульный лист	
1. Сведения о заказчике землеустроительных работ:	
О физическом лице:	
Фамилия, имя, отчество (отчество указывается при наличии)	
—	
О юридическом лице, органе государственной власти, органе местного самоуправления:	
Полное наименование	<i>Департамент природопользования и охраны окружающей среды Владимирской области</i>
Страна регистрации (инкорпорации) (указывается в отношении иностранного юридического лица)	
—	
Фамилия и инициалы уполномоченного представителя, его должность, реквизиты доверенности (если представитель действует по доверенности)	
<i>Клименко Татьяна Львовна, Директор</i>	
Подпись	Дата
—	<i>25 января 2021 г.</i>
Место для оттиска печати заказчика	
2. Сведения об исполнителе землеустроительных работ:	
Об индивидуальном предпринимателе:	
Фамилия, имя, отчество (отчество указывается при наличии)	
<i>Мелентьев Сергей Александрович</i>	
Идентификационный номер налогоплательщика	<i>332602390743</i>
Контактный телефон и почтовый адрес	<i>сот.: +79807548840</i>
<i>601800, Владимирская обл, Юрьев-Польский р-н, Юрьев-Польский г, Шибанкова ул, 51 дом, 9 кв.</i>	
Номер квалификационного аттестата кадастрового инженера (если исполнителем является кадастровый инженер)	<i>52-14-842</i>
О юридическом лице:	
Полное наименование	
—	
Основной государственный регистрационный номер	
—	
Контактный телефон и почтовый адрес	
—	
Фамилия и инициалы уполномоченного представителя, его должность, реквизиты доверенности (если представитель действует по доверенности)	
—	
Сведения о кадастровом инженере	
—	
Подпись	Дата
<i>Мелентьев Сергей Александрович</i>	<i>26 января 2021 г.</i>
Место для оттиска печати лица, составившего карту (план) объекта землеустройства	
3. Сведения о согласовании карты (плана) объекта землеустройства:	



КАРТА (ПЛАН)

**Зона санитарной охраны (ЗСО) водозабора ГБУ ВО "Юрьев-Польская райСББЖ" в г. Юрьев-Польский
Владимирской области (1 пояс)**

(наименование объекта землеустройства)

Титульный лист

1. Сведения о заказчике землеустроительных работ:

О физическом лице:

Фамилия, имя, отчество (отчество указывается при наличии)

О юридическом лице, органе государственной власти, органе местного самоуправления:

Полное наименование **Департамент природопользования и охраны окружающей среды Владимирской области**

Страна регистрации (инкорпорации) (указывается в отношении иностранного юридического лица)

Фамилия и инициалы уполномоченного представителя, его должность, реквизиты доверенности (если представитель действует по доверенности)

Клименко Татьяна Львовна, Директор

Подпись

Дата

25 января 2021 г.

Место для оттиска печати заказчика

2. Сведения об исполнителе землеустроительных работ:

Об индивидуальном предпринимателе:

Фамилия, имя, отчество (отчество указывается при наличии)

Мелентьев Сергей Александрович

Идентификационный номер налогоплательщика

332602390743

Контактный телефон и почтовый адрес

сот.: +79807548840**601800, Владимирская обл, Юрьев-Польский р-н, Юрьев-Польский г, Шибанкова ул, 51 дом, 9 кв.**

Номер квалификационного аттестата кадастрового инженера (если исполнителем является кадастровый инженер)

52-14-842

О юридическом лице:

Полное наименование

Основной государственный регистрационный номер

Контактный телефон и почтовый адрес

Фамилия и инициалы уполномоченного представителя, его должность, реквизиты доверенности (если представитель действует по доверенности)

Сведения о кадастровом инженере

Подпись

Мелентьев**Сергей***** Александрович ***

Дата

26 января 2021 г.

Место для оттиска печати лица, составившего карту (план) объекта землеустройства

3. Сведения о согласовании карты (плана) объекта землеустройства:

КАРТА (ПЛАН)

*Зона санитарной охраны (ЗСО) водозабора ГБУ ВО "Юрьев-Польская райСББЖ" в г. Юрьев-Польский
Владимирской области (1 пояс)*

(наименование объекта землеустройства)

Титульный лист

Полное наименование органа (организации), с которым осуществляется согласование, фамилия и инициалы
уполномоченного лица, его должность

*Департамент природопользования и охраны окружающей среды Владимирской области, Клименко Т. Л.,
Директор*

Реквизиты письма (дата и номер, если согласование оформлено в виде письма)

—

Подпись _____

Дата _____

Место для оттиска печати органа (организации), с которым осуществляется согласование

**4. Информация о передаче карты (плана) объекта землеустройства в государственный фонд данных,
полученных в результате проведения землеустройства:**

Регистрационный № _____

Дата передачи _____

« _____ » _____ 20 ____ г.

(наименование органа (организации), осуществляющего хранение землеустроительной документации)

КАРТА (ПЛАН)

Зона санитарной охраны (ЗСО) водозабора ГБУ ВО "Юрьев-Польская райСББЖ" в г. Юрьев-Польский Владимирской области (1 пояс)

(наименование объекта землеустройства)

№ п/п	Содержание	Номера листов
1	2	3
1	Основания для проведения землеустроительных работ и исходные данные	4
2	Сведения об объекте землеустройства	5
3	Сведения о местоположении границ объекта землеустройства	7
4	Сведения о местоположении измененных (уточненных) границ объекта землеустройства	8
5	План границ объекта землеустройства	9

КАРТА (ПЛАН)

*Зона санитарной охраны (ЗСО) водозабора ГБУ ВО "Юрьев-Польская райСББЖ" в г. Юрьев-Польский
Владимирской области (1 пояс)*

(наименование объекта землеустройства)

Основания для проведения землеустроительных работ и исходные данные**Перечень документов**

№ п/п	Наименование и реквизиты документа	Сведения об органе (организации), подготовившем или принявшем документ
1	2	3
1	Проект зон санитарной охраны (ЗСО) водозабора ГБУ ВО "Юрьев-Польская райСББЖ" в г. Юрьев-Польский Владимирской области № б/н, от 1 января 2017 г.	выдан (составлен) АО "Центральное производственно-геологическое объединение" Филиал ТЦ "Владимиргеомониторинг"
2	Санитарно-эпидемиологическое заключение № 33.ВЛ.13.000.Т.000015.08.17, от 28 августа 2017 г.	выдан (составлен) Управление федеральной службы по надзору в сфере защиты прав потребителей и благополучия человека по Владимирской области

КАРТА (ПЛАН)

*Зона санитарной охраны (ЗСО) водозабора ГБУ ВО "Юрьев-Польская райСББЖ" в г. Юрьев-Польский
Владимирской области (1 поле)*

(наименование объекта землеустройства)

Сведения об объекте землеустройства

№ п/п	Характеристики объекта землеустройства	Описание характеристик
1	2	3
1	Местоположение объекта землеустройства	Владимирская область, р-н Юрьев-Польский, г Юрьев-Польский, г Юрьев-Польский
2	Площадь объекта землеустройства ± величина погрешности определения площади ($P \pm \Delta P$)	$64 \text{ м}^2 \pm 3 \text{ м}^2$

КАРТА (ПЛАН)

Зона санитарной охраны (ЗСО) водозабора ГБУ ВО "Юрьев-Польская райСББЖ" в г. Юрьев-Польский
Владимирской области (1 пояс)

(наименование объекта землеустройства)

Сведения об объекте землеустройства

№ п/п	Характеристики объекта землеустройства	Описание характеристик
1	2	3
3	Иные характеристики объекта землеустройства	<p>Вид объекта реестра границ: Зона с особыми условиями использования территории</p> <p>Содержание ограничений использования объектов недвижимости в пределах зоны или территории: По первому поясу ЗСО водозабора подземных вод предусматриваются следующие мероприятия:</p> <ol style="list-style-type: none"> 1. выявление, ликвидация (или восстановление) всех бездействующих, старых, дефектных или неправильно эксплуатируемых скважин, представляющих опасность в отношении возможности загрязнения водоносного горизонта; 2. регулирование бурения новых скважин и любого нового строительства при обязательном согласовании с местными органами санитарно-эпидемиологической службы, органами геологического контроля и органами по регулированию использования и охране вод; 3. своевременное выполнение необходимых мероприятий по санитарной охране поверхностных водоемов и водотоков, имеющих непосредственную гидравлическую связь с используемым водоносным горизонтом; 4. запрещение размещения накопителей промстоков, шламохранилищ, складов горюче-смазочных материалов, складов ядохимикатов и минеральных удобрений и других объектов, обуславливающих опасность химического загрязнения подземных вод; 5. Запрещение: <ul style="list-style-type: none"> - размещения кладбищ, скотомогильников, полей ассенизации, полей фильтрации, сельскохозяйственных полей орошения, сооружений подземной фильтрации, навозохранилищ, силосных траншей, животноводческих и птицеводческих предприятий, а также других сельскохозяйственных объектов, обуславливающих опасность микробного загрязнения подземных вод; - применение удобрений и ядохимикатов; - промышленной рубки леса. 6. территория первого пояса должна быть спланирована для отвода поверхностного стока за ее пределы, озеленена, ограждена и обеспечена постоянной охраной; 7. запрещаются все виды строительства, не имеющие непосредственного отношения к эксплуатации, реконструкции и расширению водозабора и водопроводных сооружений, в том числе жилых и хозяйственных зданий, прокладка трубопроводов различного назначения, проживание людей (в том числе работающих на водопроводе), а также применение ядохимикатов и удобрений; 8. здания должны быть канализованы с отведением сточных вод в систему канализации или на местные очистные сооружения, расположенные за пределами первого пояса ЗСО с учетом санитарного режима на территории второго пояса ЗСО. В исключительных случаях, при отсутствии канализации, устраиваются водонепроницаемые приемники для бытовых отходов и нечистот, расположенные в местах, исключающих при их вывозе загрязнение территории первого и второго поясов; 9. предусматривается строгое выполнение санитарно-технических требований к конструкции водозаборных и наблюдательных скважин (оголовки, устья, за-трубные пространства скважин и др.); 10. водозаборные скважины должны быть оборудованы аппаратурой для систематического контроля соответствия фактического дебита при эксплуатации и проектной производительности, предусмотренной при проектировании водозабора и обосновании границ ЗСО.

КАРТА (ПЛАН)

**Зона санитарной охраны (ЗСО) водозабора ГБУ ВО "Юрьев-Польская райСББЖ" в г. Юрьев-Польский
Владимирской области (1 пояс)**

(наименование объекта землеустройства)

Сведения о местоположении границ объекта землеустройства

1. Система координат МСК-33

2. Сведения о характерных точках границ объекта землеустройства

Обозначение характерных точек границы	Координаты, м		Метод определения координат и средняя квадратическая погрешность положения характерной точки (M _t), м	Описание закрепления точки
	X	Y		
1	2	3	4	5
1	229 452,54	175 515,50	Аналитический метод, 0,10	Нет закрепления
2	229 459,03	175 520,19		
3	229 454,34	175 526,67		
4	229 447,86	175 521,99		
1	229 452,54	175 515,50		

3. Сведения о характерных точках части (частей) границы объекта землеустройства

1	2	3	4	5
—	—	—	—, —	—

4. Сведения о частях границ объекта землеустройства, совпадающих с местоположением внешних границ природных объектов и (или) объектов искусственного происхождения

Обозначение части границы		Описание прохождения части границы
от точки	до точки	
1	2	3
—	—	—

КАРТА (ПЛАН)

*Зона санитарной охраны (ЗСО) водозабора ГБУ ВО "Юрьев-Польская райСББЖ" в г. Юрьев-Польский
Владимирской области (1 пояс)*

(наименование объекта землеустройства)

Сведения о местоположении измененных (уточненных) границ объекта землеустройства

1. Система координат МСК-33

2. Сведения о характерных точках границ объекта землеустройства

Обозначение характерных точек границы	Существующие координаты, м		Измененные (уточненные) координаты, м		Метод определения координат и средняя квадратическая погрешность положения характерной точки (Mt), м	Описание закрепления точки
	X	Y	X	Y		
1	2	3	4	5	6	7
—	—	—	—	—	—, —	—

3. Сведения о характерных точках части (частей) границы объекта землеустройства

1	2	3	4	5	6	7
—	—	—	—	—	—, —	—

4. Сведения о частях границ объекта землеустройства, совпадающих с местоположением внешних границ природных объектов и (или) объектов искусственного происхождения

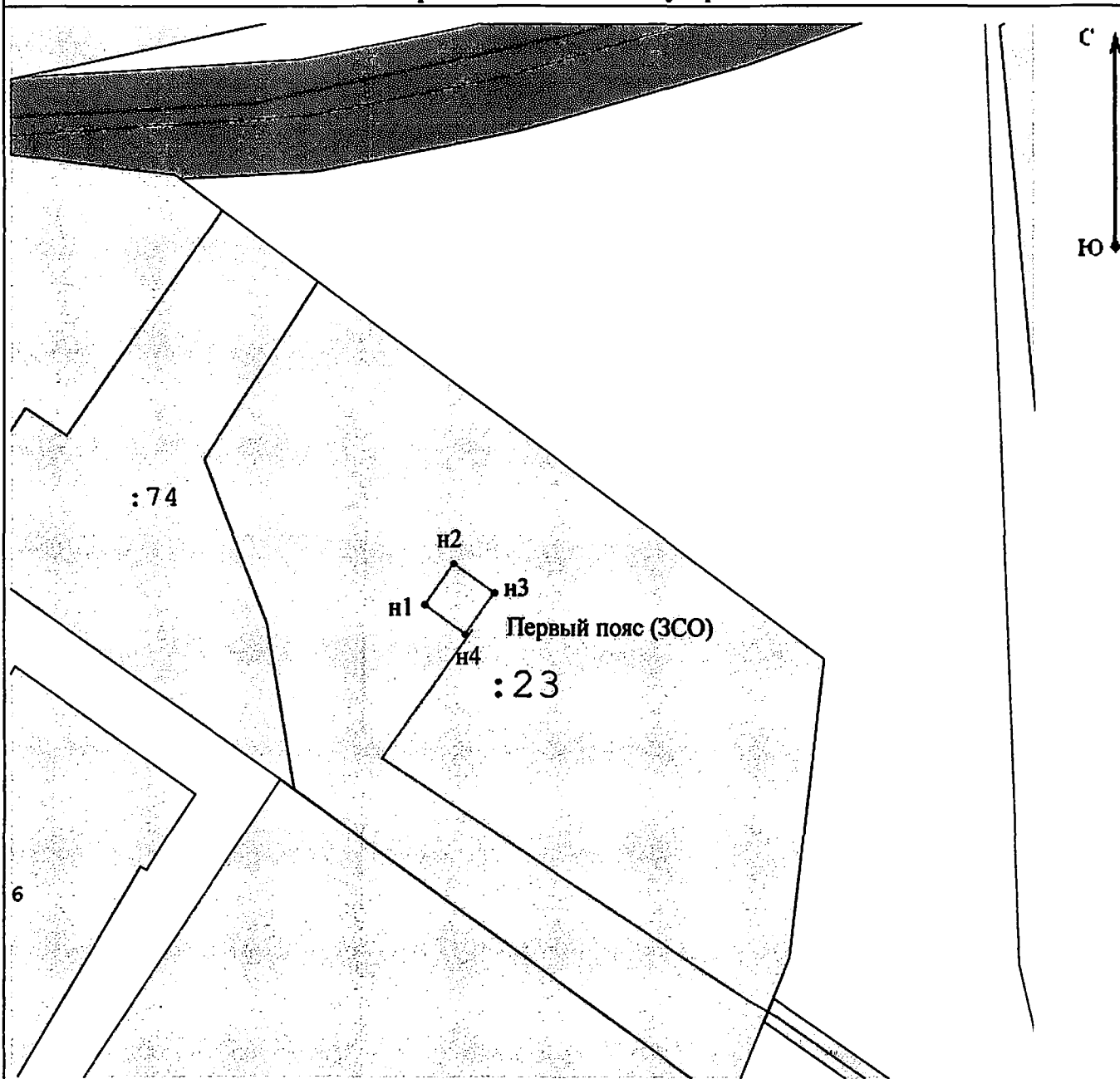
Обозначение части границы		Описание прохождения части границы
от точки	до точки	
1	2	3
—	—	—

КАРТА (ПЛАН)

Зона санитарной охраны (ЗСО) водозабора ГБУ ВО "Юрьев-Польская райСББЖ" в г. Юрьев-Польский Владимирской области (1 пояс)



(наименование объекта землеустройства)

План границ объекта землеустройства



Масштаб 1:1 000

Используемые условные знаки и обозначения:

-  нб - Образованная точка, сведения о которой позволяют однозначно определить ее местоположение
-  - вновь образованная часть границы, сведения о которой достаточны для определения ее местоположения
- : 203 - Обозначение земельного участка границы которого уточнены

Границы кадастрового квартала

Подпись  Мелентьев Сергей

Дата « 26 » января 20 21 г.

Место для оттиска печати лица, составившего карту (план) объекта землеустройства



КАРТА (ПЛАН)

**Зона санитарной охраны (ЗСО) водозабора ГБУ ВО "Юрьев-Польская райСББЖ" в г. Юрьев-Польский
Владимирской области (2 поля)**

(наименование объекта землеустройства)

Титульный лист

1. Сведения о заказчике землеустроительных работ:

О физическом лице:

Фамилия, имя, отчество (отчество указывается при наличии)

О юридическом лице, органе государственной власти, органе местного самоуправления:

Полное наименование *Департамент природопользования и охраны окружающей среды Владимирской области*

Страна регистрации (инкорпорации) (указывается в отношении иностранного юридического лица)

Фамилия и инициалы уполномоченного представителя, его должность, реквизиты доверенности (если представитель действует по доверенности)

Клименко Татьяна Львовна, Директор

Подпись

Дата

26 января 2021 г.

Место для оттиска печати заказчика

2. Сведения об исполнителе землеустроительных работ:

Об индивидуальном предпринимателе:

Фамилия, имя, отчество (отчество указывается при наличии)

Мелентьев Сергей Александрович

Идентификационный номер налогоплательщика

332602390743

Контактный телефон и почтовый адрес

сот.: +79807548840

601800, Владимирская обл, Юрьев-Польский р-н, Юрьев-Польский г, Шибанкова ул, 51 дом, 9 кв.

Номер квалификационного аттестата кадастрового инженера (если исполнителем является кадастровый инженер)

52-14-842

О юридическом лице:

Полное наименование

Основной государственный регистрационный номер

Контактный телефон и почтовый адрес

Фамилия и инициалы уполномоченного представителя, его должность, реквизиты доверенности (если представитель действует по доверенности)

Сведения о кадастровом инженер

Подпись

Дата

26 января 2021 г.

Место для оттиска печати лица, составившего карту (план) объекта землеустройства

3. Сведения о согласовании карты (плана) объекта землеустройства:



КАРТА (ПЛАН)**Зона санитарной охраны (ЗСО) водозабора ГБУ ВО "Юрьев-Польская райСББЖ" в г. Юрьев-Польский
Владимирской области (2 пояс)**

(наименование объекта землеустройства)

Титульный листПолное наименование органа (организации), с которым осуществляется согласование, фамилия и инициалы
уполномоченного лица, его должность*Департамент природопользования и охраны окружающей среды Владимирской области, Клименко Т. Л.,
Директор*

Реквизиты письма (дата и номер, если согласование оформлено в виде письма)

Подпись _____

Дата _____

Место для оттиска печати органа (организации), с которым осуществляется согласование

**4. Информация о передаче карты (плана) объекта землеустройства в государственный фонд данных,
полученных в результате проведения землеустройства:**

Регистрационный № _____

Дата передачи _____

«__» _____ 20__ г.

(наименование органа (организации), осуществляющего хранение землеустроительной документации)

КАРТА (ПЛАН)

**Зона санитарной охраны (ЗСО) водозабора ГБУ ВО "Юрьев-Польская райСББЖ" в г. Юрьев-Польский
Владимирской области (2 пояс)**

(наименование объекта землеустройства)

Титульный лист

Полное наименование органа (организации), с которым осуществляется согласование, фамилия и инициалы
уполномоченного лица, его должность

*Департамент природопользования и охраны окружающей среды Владимирской области, Клименко Т. Л.,
Директор*

Реквизиты письма (дата и номер, если согласование оформлено в виде письма)

—

Подпись _____

Дата _____

Место для оттиска печати органа (организации), с которым осуществляется согласование

**4. Информация о передаче карты (плана) объекта землеустройства в государственный фонд данных,
полученных в результате проведения землеустройства:**

Регистрационный № _____

Дата передачи _____

« _____ » _____ 20 ____ г.

(наименование органа (организации), осуществляющего хранение землеустроительной документации)

КАРТА (ПЛАН)

Зона санитарной охраны (ЗСО) водозабора ГБУ ВО "Юрьев-Польская райСББЖ" в г. Юрьев-Польский Владимирской области (2 пояс)

(наименование объекта землеустройства)

№ п/п	Содержание	Номера листов
1	2	3
1	Основания для проведения землеустроительных работ и исходные данные	4
2	Сведения об объекте землеустройства	5
3	Сведения о местоположении границ объекта землеустройства	6
4	Сведения о местоположении измененных (уточненных) границ объекта землеустройства	10
5	План границ объекта землеустройства	11

КАРТА (ПЛАН)

*Зона санитарной охраны (ЗСО) водозабора ГБУ ВО "Юрьев-Польская райСББЖ" в г. Юрьев-Польский
Владимирской области (2 пояс)*

(наименование объекта землеустройства)

Основания для проведения землеустроительных работ и исходные данные

Перечень документов

№ п/п	Наименование и реквизиты документа	Сведения об органе (организации), подготовившем или принявшем документ
1	2	3
1	Проект зон санитарной охраны (ЗСО) водозабора ГБУ ВО "Юрьев-Польская райСББЖ" в г. Юрьев-Польский Владимирской области № б/н, от 1 января 2017 г.	выдан (составлен) АО "Центральное производственно-геологическое объединение" Филиал ТЦ "Владимиргеомониторинг"
2	Санитарно-эпидемиологическое заключение № 33.ВЛ.13.000.Т.000015.08.17, от 28 августа 2017 г.	выдан (составлен) Управление федеральной службы по надзору в сфере защиты прав потребителей и благополучия человека по Владимирской области

КАРТА (ПЛАН)

**Зона санитарной охраны (ЗСО) водозабора ГБУ ВО "Юрьев-Польская райСББЖ" в г. Юрьев-Польский
Владимирской области (2 пояс)**

(наименование объекта землеустройства)

Сведения об объекте землеустройства

№ п/п	Характеристики объекта землеустройства	Описание характеристик
1	2	3
1	Местоположение объекта землеустройства	Владимирская область, р-н Юрьев-Польский, г Юрьев-Польский, г Юрьев-Польский
2	Площадь объекта землеустройства ± величина погрешности определения площади ($P \pm \Delta P$)	1 661 м ² ± 14 м ²
3	Иные характеристики объекта землеустройства	<p>Вид объекта реестра границ: Зона с особыми условиями использования территории</p> <p>Содержание ограничений использования объектов недвижимости в пределах зоны или территории: По второму поясу ЗСО водозабора подземных вод предусматриваются следующие мероприятия:</p> <ol style="list-style-type: none"> 1. выявление, ликвидация (или восстановление) всех бездействующих, старых, дефектных или неправильно эксплуатируемых скважин, представляющих опасность в отношении возможности загрязнения водоносного горизонта; 2. регулирование бурения новых скважин и любого нового строительства при обязательном согласовании с местными органами санитарно-эпидемиологической службы, органами геологического контроля и органами по регулированию использования и охране вод; 3. своевременное выполнение необходимых мероприятий по санитарной охране поверхностных водоемов и водотоков, имеющих непосредственную гидравлическую связь с используемым водоносным горизонтом; 4. запрещение размещения накопителей промстоков, шламохранилищ, складов горюче-смазочных материалов, складов ядохимикатов и минеральных удобрений и других объектов, обуславливающих опасность химического загрязнения подземных вод; 5. Запрещение: <ul style="list-style-type: none"> - размещения кладбищ, скотомогильников, полей ассенизации, полей фильтрации, сельскохозяйственных полей орошения, сооружений подземной фильтрации, навозохранилищ, силосных траншей, животноводческих и птицеводческих предприятий, а также других сельскохозяйственных объектов, обуславливающих опасность микробного загрязнения подземных вод; - применение удобрений и ядохимикатов; - промышленной рубки леса. 6. Санитарное благоустройство территории 2 пояса: уборка мусора, планировка, отвод паводковых вод в сторону от скважины, устройство водонепроницаемых выгребов и др.).

КАРТА (ПЛАН)

Зона санитарной охраны (ЗСО) водозабора ГБУ ВО "Юрьев-Польская райСББЖ" в г. Юрьев-Польский
Владимирской области (2 пояс)

(наименование объекта землеустройства)

Сведения о местоположении границ объекта землеустройства

1. Система координат МСК-33

2. Сведения о характерных точках границ объекта землеустройства

Обозначение характерных точек границы	Координаты, м		Метод определения координат и средняя квадратическая погрешность положения характерной точки (Мт), м	Описание закрепления точки
	X	Y		
1	2	3	4	5
5	229 467,99	175 503,27	Аналитический метод, 0,10	Нет закрепления
6	229 468,75	175 503,92		
7	229 469,48	175 504,60		
8	229 470,18	175 505,32		
9	229 470,85	175 506,06		
10	229 471,49	175 506,83		
11	229 472,09	175 507,63		
12	229 472,66	175 508,45		
13	229 473,19	175 509,30		
14	229 473,68	175 510,17		
15	229 474,14	175 511,06		
16	229 474,56	175 511,97		
17	229 474,93	175 512,90		
18	229 475,27	175 513,84		
19	229 475,56	175 514,79		
20	229 475,82	175 515,76		
21	229 476,03	175 516,74		
22	229 476,19	175 517,72		
23	229 476,32	175 518,72		
24	229 476,40	175 519,71		
25	229 476,44	175 520,71		
26	229 476,43	175 521,71		
27	229 476,38	175 522,71		
28	229 476,29	175 523,71		
29	229 476,16	175 524,70		
30	229 475,98	175 525,68		
31	229 475,76	175 526,66		
32	229 475,49	175 527,62		
33	229 475,19	175 528,57		
34	229 474,84	175 529,51		
35	229 474,46	175 530,43		
36	229 474,03	175 531,34		
37	229 473,57	175 532,22		
38	229 473,06	175 533,09		
39	229 472,52	175 533,93		
40	229 471,95	175 534,75		
41	229 471,33	175 535,54		
42	229 470,69	175 536,30		
43	229 470,01	175 537,04		
44	229 469,30	175 537,74		
45	229 468,56	175 538,42		
46	229 467,80	175 539,06		
47	229 467,00	175 539,67		
48	229 466,18	175 540,24		
49	229 465,34	175 540,77		

КАРТА (ПЛАН)

*Зона санитарной охраны (ЗСО) водозабора ГБУ ВО "Юрьев-Польская райСББЖ" в г. Юрьев-Польский
Владимирской области (2 пояс)*

(наименование объекта землеустройства)

Сведения о местоположении границ объекта землеустройства

1	2	3	4	5
50	229 464,47	175 541,27	Аналитический метод, 0,10	Нет закрепления
51	229 463,58	175 541,73		
52	229 462,68	175 542,15		
53	229 461,75	175 542,53		
54	229 460,81	175 542,88		
55	229 459,86	175 543,18		
56	229 458,89	175 543,43		
57	229 457,91	175 543,65		
58	229 456,93	175 543,82		
59	229 455,94	175 543,95		
60	229 454,94	175 544,04		
61	229 453,94	175 544,08		
62	229 453,44	175 544,09		
63	229 452,44	175 544,07		
64	229 451,44	175 544,00		
65	229 450,45	175 543,89		
66	229 449,46	175 543,74		
67	229 448,48	175 543,55		
68	229 447,51	175 543,31		
69	229 446,55	175 543,03		
70	229 445,60	175 542,71		
71	229 444,67	175 542,35		
72	229 443,75	175 541,95		
73	229 442,85	175 541,51		
74	229 441,98	175 541,03		
75	229 441,12	175 540,51		
76	229 440,29	175 539,96		
77	229 439,48	175 539,37		
78	229 438,70	175 538,74		
79	229 437,95	175 538,09		
80	229 437,22	175 537,40		
81	229 436,53	175 536,68		
82	229 435,87	175 535,93		
83	229 435,24	175 535,15		
84	229 434,64	175 534,34		
85	229 434,09	175 533,51		
86	229 433,56	175 532,66		
87	229 433,08	175 531,79		
88	229 432,63	175 530,89		
89	229 432,23	175 529,98		
90	229 431,86	175 529,05		
91	229 431,54	175 528,10		
92	229 431,25	175 527,14		
93	229 431,01	175 526,17		
94	229 430,81	175 525,19		
95	229 430,65	175 524,20		
96	229 430,54	175 523,21		
97	229 430,47	175 522,21		
98	229 430,44	175 521,21		
99	229 430,46	175 520,21		
100	229 430,52	175 519,22		
101	229 430,62	175 518,22		

КАРТА (ПЛАН)

*Зона санитарной охраны (ЗСО) водозабора ГБУ ВО "Юрьев-Польская райСББЖ" в г. Юрьев-Польский
Владимирской области (2 пояс)*

(наименование объекта землеустройства)

Сведения о местоположении границ объекта землеустройства

1	2	3	4	5
102	229 430,77	175 517,23	Аналитический метод, 0,10	Нет закрепления
103	229 430,96	175 516,25		
104	229 431,19	175 515,28		
105	229 431,46	175 514,32		
106	229 431,78	175 513,37		
107	229 432,13	175 512,43		
108	229 432,53	175 511,51		
109	229 432,96	175 510,61		
110	229 433,44	175 509,73		
111	229 433,95	175 508,87		
112	229 434,50	175 508,04		
113	229 435,09	175 507,23		
114	229 435,71	175 506,44		
115	229 436,36	175 505,69		
116	229 437,04	175 504,96		
117	229 437,76	175 504,26		
118	229 438,51	175 503,60		
119	229 439,28	175 502,96		
120	229 440,08	175 502,36		
121	229 440,91	175 501,80		
122	229 441,76	175 501,28		
123	229 442,63	175 500,79		
124	229 443,53	175 500,34		
125	229 444,44	175 499,92		
126	229 445,37	175 499,55		
127	229 446,31	175 499,22		
128	229 447,27	175 498,93		
129	229 448,24	175 498,69		
130	229 449,21	175 498,48		
131	229 450,20	175 498,32		
132	229 451,19	175 498,20		
133	229 452,19	175 498,12		
134	229 453,19	175 498,09		
135	229 454,19	175 498,10		
136	229 455,19	175 498,15		
137	229 456,18	175 498,25		
138	229 457,17	175 498,39		
139	229 458,16	175 498,58		
140	229 459,13	175 498,80		
141	229 460,09	175 499,07		
142	229 461,04	175 499,38		
143	229 461,98	175 499,73		
144	229 462,90	175 500,12		
145	229 463,80	175 500,56		
146	229 464,69	175 501,03		
147	229 465,55	175 501,53		
148	229 466,39	175 502,08		
149	229 467,20	175 502,66		
5	229 467,99	175 503,27		
3. Сведения о характерных точках части (частей) границы объекта землеустройства				
1	2	3	4	5
—	—	—	—, —	—

КАРТА (ПЛАН)**Зона санитарной охраны (ЗСО) водозабора ГБУ ВО "Юрьев-Польская райСББЖ" в г. Юрьев-Польский
Владимирской области (2 пояс)**

(наименование объекта землеустройства)

Сведения о местоположении границ объекта землеустройства**4. Сведения о частях границ объекта землеустройства, совпадающих с местоположением внешних границ природных объектов и (или) объектов искусственного происхождения**

Обозначение части границы		Описание прохождения части границы
от точки	до точки	
1	2	3
—	—	—

КАРТА (ПЛАН)

**Зона санитарной охраны (ЗСО) водозабора ГБУ ВО "Юрьев-Польская райСББЖ" в г. Юрьев-Польский
Владимирской области (2 пояс)**

(наименование объекта землеустройства)

Сведения о местоположении измененных (уточненных) границ объекта землеустройства

1. Система координат МСК-33

2. Сведения о характерных точках границ объекта землеустройства

Обозначение характерных точек границы	Существующие координаты, м		Измененные (уточненные) координаты, м		Метод определения координат и средняя квадратическая погрешность положения характерной точки (M _t), м	Описание закрепления точки
	X	Y	X	Y		
1	2	3	4	5	6	7
—	—	—	—	—	—, —	—

3. Сведения о характерных точках части (частей) границы объекта землеустройства

1	2	3	4	5	6	7
—	—	—	—	—	—, —	—

4. Сведения о частях границ объекта землеустройства, совпадающих с местоположением внешних границ природных объектов и (или) объектов искусственного происхождения

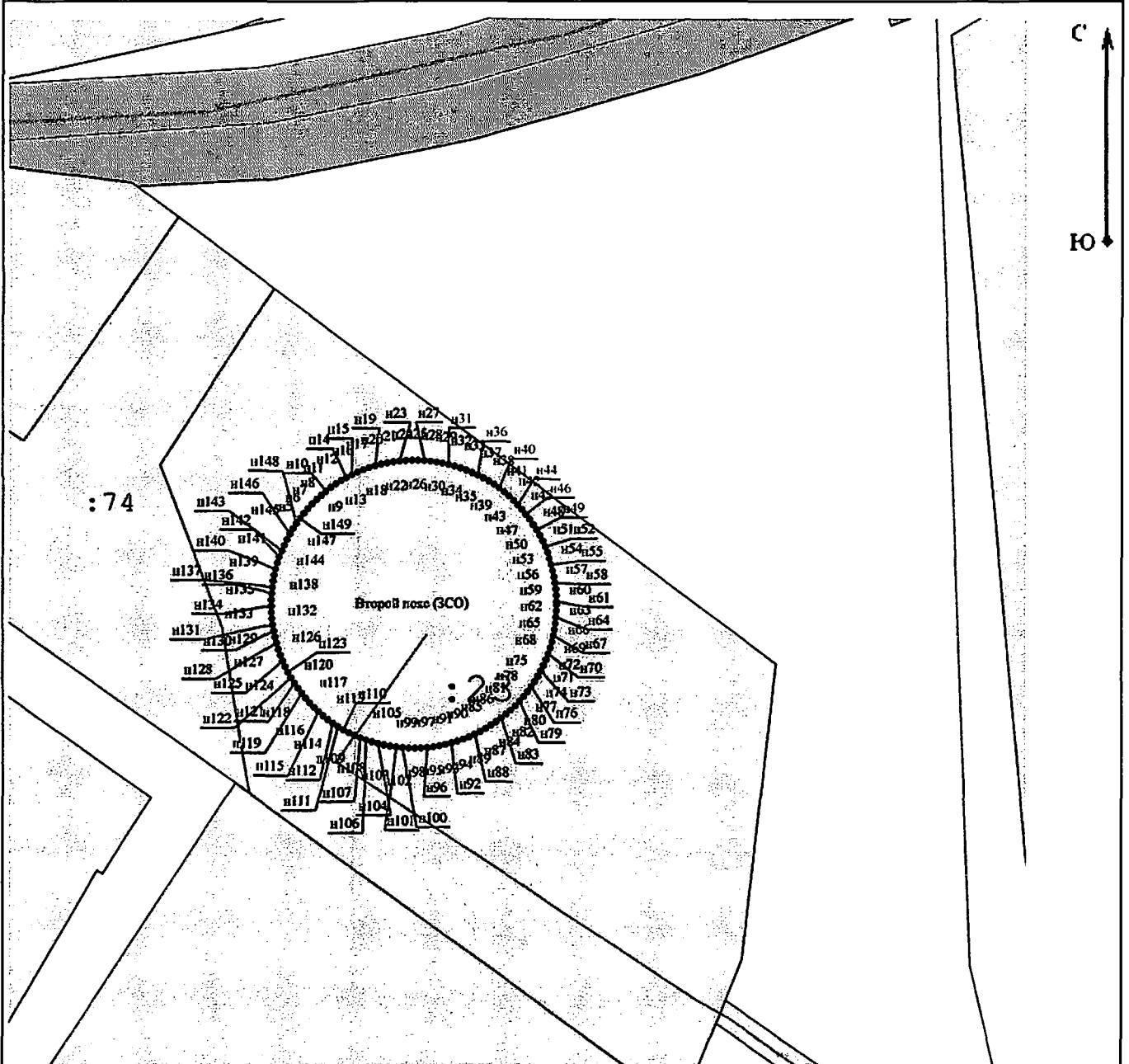
Обозначение части границы		Описание прохождения части границы
от точки	до точки	
1	2	3
—	—	—

КАРТА (ПЛАН)

Зона санитарной охраны (ЗСО) водозабора ГБУ ВО "Юрьев-Польская райСББЖ" в г. Юрьев-Польский Владимирской области (2 пояс)

(наименование объекта землеустройства)

План границ объекта землеустройства



Масштаб 1:1 000

Используемые условные знаки и обозначения:

- n6 - Образованная точка, сведения о которой позволяют однозначно определить ее местоположение
- - вновь образованная часть границы, сведения о которой достаточны для определения ее местоположения
- : 203 - Обозначение земельного участка границы которого уточнены
- - Границы кадастрового квартала

Подпись _____
 Мелентьев
 Сергей
 Александрович
 КАДАСТРОВЫЙ ИНЖЕНЕР
 ИЛИС 078-600-461-88

Дата « 26 » января 20 21 г.

Место для оттиска печати лица, составившего карту (план) объекта землеустройства

КАРТА (ПЛАН)

Зона санитарной охраны (ЗСО) водозабора ГБУ ВО "Юрьев-Польская райСББЖ" в г. Юрьев-Польский
Владимирской области (3 пояс)

(наименование объекта землеустройства)

Титульный лист

1. Сведения о заказчике землеустроительных работ:

О физическом лице:

Фамилия, имя, отчество (отчество указывается при наличии)

О юридическом лице, органе государственной власти, органе местного самоуправления:

Полное наименование *Департамент природопользования и охраны окружающей среды Владимирской области*

Страна регистрации (инкорпорации) (указывается в отношении иностранного юридического лица)

Фамилия и инициалы уполномоченного представителя, его должность, реквизиты доверенности (если представитель действует по доверенности)

Клименко Татьяна Львовна, Директор

Подпись

Дата

26 января 2021 г.

Место для оттиска печати заказчика

2. Сведения об исполнителе землеустроительных работ:

Об индивидуальном предпринимателе:

Фамилия, имя, отчество (отчество указывается при наличии)

Мелентьев Сергей Александрович

Идентификационный номер налогоплательщика

332602390743

Контактный телефон и почтовый адрес

сот.: +79807548840

601800, Владимирская обл, Юрьев-Польский р-н, Юрьев-Польский г, Шибанкова ул, 51 дом, 9 кв.

Номер квалификационного аттестата кадастрового инженера (если исполнителем является кадастровый инженер)

52-14-842

О юридическом лице:

Полное наименование

Основной государственный регистрационный номер

Контактный телефон и почтовый адрес

Фамилия и инициалы уполномоченного представителя, его должность, реквизиты доверенности (если представитель действует по доверенности)

Сведения о кадастровом инженере

Подпись

*Мелентьев
Сергей*

Дата

26 января 2021 г.

** Александрович **

Место для оттиска печати лица, составившего карту (план) объекта землеустройства

3. Сведения о согласовании карты (плана) объекта землеустройства:

КАРТА (ПЛАН)

**Зона санитарной охраны (ЗСО) водозабора ГБУ ВО "Юрьев-Польская райСББЖ" в г. Юрьев-Польский
Владимирской области (3 пояс)**

(наименование объекта землеустройства)

Титульный лист

Полное наименование органа (организации), с которым осуществляется согласование, фамилия и инициалы
уполномоченного лица, его должность

*Департамент природопользования и охраны окружающей среды Владимирской области, Клименко Т. Л.,
Директор*

Реквизиты письма (дата и номер, если согласование оформлено в виде письма)

Подпись _____

Дата _____

Место для оттиска печати органа (организации), с которым осуществляется согласование

**4. Информация о передаче карты (плана) объекта землеустройства в государственный фонд данных,
полученных в результате проведения землеустройства:**

Регистрационный № _____

Дата передачи _____

« _____ » _____ 20 ____ г.

(наименование органа (организации), осуществляющего хранение землеустроительной документации)

КАРТА (ПЛАН)**Зона санитарной охраны (ЗСО) водозабора ГБУ ВО "Юрьев-Польская райСББЖ" в г. Юрьев-Польский Владимирской области (3 пояс)**

(наименование объекта землеустройства)

№ п/п	Содержание	Номера листов
1	2	3
1	Основания для проведения землеустроительных работ и исходные данные	4
2	Сведения об объекте землеустройства	5
3	Сведения о местоположении границ объекта землеустройства	6
4	Сведения о местоположении измененных (уточненных) границ объекта землеустройства	27
5	План границ объекта землеустройства	28

КАРТА (ПЛАН)

**Зона санитарной охраны (ЗСО) водозабора ГБУ ВО "Юрьев-Польская райСББЖ" в г. Юрьев-Польский
Владимирской области (3 пояс)**

(наименование объекта землеустройства)

Основания для проведения землеустроительных работ и исходные данные**Перечень документов**

№ п/п	Наименование и реквизиты документа	Сведения об органе (организации), подготовившем или принявшем документ
1	2	3
1	Проект зон санитарной охраны (ЗСО) водозабора ГБУ ВО "Юрьев-Польская райСББЖ" в г. Юрьев-Польский Владимирской области № б/н, от 1 января 2017 г.	выдан (составлен) АО "Центральное производственно-геологическое объединение" Филиал ТЦ "Владимиргеомониторинг"
2	Санитарно-эпидемиологическое заключение № 33.ВЛ.13.000.Т.000015.08.17, от 28 августа 2017 г.	выдан (составлен) Управление федеральной службы по надзору в сфере защиты прав потребителей и благополучия человека по Владимирской области

КАРТА (ПЛАН)

**Зона санитарной охраны (ЗСО) водозабора ГБУ ВО "Юрьев-Польская райСББЖ" в г. Юрьев-Польский
Владимирской области (3 пояс)**

(наименование объекта землеустройства)

Сведения об объекте землеустройства

№ п/п	Характеристики объекта землеустройства	Описание характеристик
1	2	3
1	Местоположение объекта землеустройства	Владимирская область, р-н Юрьев-Польский, г Юрьев-Польский, г Юрьев-Польский
2	Площадь объекта землеустройства ± величина погрешности определения площади ($P \pm \Delta P$)	83 469 м ² ± 101 м ²
3	Иные характеристики объекта землеустройства	<p>Вид объекта реестра границ: Зона с особыми условиями использования территории</p> <p>Содержание ограничений использования объектов недвижимости в пределах зоны или территории: По третьему поясу ЗСО водозабора подземных вод предусматриваются следующие мероприятия:</p> <ol style="list-style-type: none"> 1. выявление, ликвидация (или восстановление) всех бездействующих, старых, дефектных или неправильно эксплуатируемых скважин, представляющих опасность в отношении возможности загрязнения водоносного горизонта; 2. регулирование бурения новых скважин и любого нового строительства при обязательном согласовании с местными органами санитарно-эпидемиологической службы, органами геологического контроля и органами по регулированию использования и охране вод; 3. своевременное выполнение необходимых мероприятий по санитарной охране поверхностных водоемов и водотоков, имеющих непосредственную гидравлическую связь с используемым водоносным горизонтом; 4. запрещение размещения накопителей промстоков, шламохранилищ, складов горюче-смазочных материалов, складов ядохимикатов и минеральных удобрений и других объектов, обуславливающих опасность химического загрязнения подземных вод; <p>размещение таких объектов допускается в пределах третьего пояса ЗСО только при использовании защищенных подземных вод, а также при условии выполнения специальных мероприятий по защите водоносного горизонта от загрязнения и по согласованию с вышеназванными органами санитарного, геологического и водного контроля.</p>

КАРТА (ПЛАН)

**Зона санитарной охраны (ЗСО) водозабора ГБУ ВО "Юрьев-Польская райСББЖ" в г. Юрьев-Польский
Владимирской области (3 пояса)**

(наименование объекта землеустройства)

Сведения о местоположении границ объекта землеустройства

1. Система координат МСК-33

2. Сведения о характерных точках границ объекта землеустройства

Обозначение характерных точек границы	Координаты, м		Метод определения координат и средняя квадратическая погрешность положения характерной точки (M _t), м	Описание закрепления точки
	X	Y		
1	2	3	4	5
150	229 538,02	175 381,75	Аналитический метод, 0,10	Нет закрепления
151	229 538,87	175 382,27		
152	229 539,72	175 382,80		
153	229 540,57	175 383,33		
154	229 541,41	175 383,86		
155	229 542,25	175 384,41		
156	229 543,09	175 384,95		
157	229 543,92	175 385,51		
158	229 544,75	175 386,06		
159	229 545,58	175 386,63		
160	229 546,40	175 387,20		
161	229 547,22	175 387,77		
162	229 548,04	175 388,35		
163	229 548,85	175 388,93		
164	229 549,66	175 389,52		
165	229 550,46	175 390,11		
166	229 551,27	175 390,71		
167	229 552,06	175 391,31		
168	229 552,86	175 391,92		
169	229 553,65	175 392,53		
170	229 554,44	175 393,15		
171	229 555,22	175 393,77		
172	229 556,00	175 394,40		
173	229 556,77	175 395,03		
174	229 557,54	175 395,66		
175	229 558,31	175 396,30		
176	229 559,08	175 396,95		
177	229 559,83	175 397,60		
178	229 560,59	175 398,26		
179	229 561,34	175 398,92		
180	229 562,09	175 399,58		
181	229 562,83	175 400,25		
182	229 563,57	175 400,92		
183	229 564,31	175 401,60		
184	229 565,04	175 402,28		
185	229 565,77	175 402,97		
186	229 566,49	175 403,66		
187	229 567,21	175 404,36		
188	229 567,92	175 405,06		
189	229 568,63	175 405,76		
190	229 569,33	175 406,47		
191	229 570,04	175 407,18		
192	229 570,73	175 407,90		
193	229 571,42	175 408,62		
194	229 572,11	175 409,35		

КАРТА (ПЛАН)

*Зона санитарной охраны (ЗСО) водозабора ГБУ ВО "Юрьев-Польская райСББЖ" в г. Юрьев-Польский
Владимирской области (3 поля)*

(наименование объекта землеустройства)

Сведения о местоположении границ объекта землеустройства

1	2	3	4	5
195	229 572,80	175 410,08	Аналитический метод, 0,10	Нет закрепления
196	229 573,47	175 410,81		
197	229 574,15	175 411,55		
198	229 574,82	175 412,29		
199	229 575,48	175 413,04		
200	229 576,14	175 413,79		
201	229 576,80	175 414,55		
202	229 577,45	175 415,30		
203	229 578,10	175 416,07		
204	229 578,74	175 416,83		
205	229 579,38	175 417,60		
206	229 580,01	175 418,38		
207	229 580,64	175 419,16		
208	229 581,26	175 419,94		
209	229 581,88	175 420,73		
210	229 582,49	175 421,52		
211	229 583,10	175 422,31		
212	229 583,70	175 423,11		
213	229 584,30	175 423,91		
214	229 584,90	175 424,71		
215	229 585,49	175 425,52		
216	229 586,07	175 426,33		
217	229 586,65	175 427,15		
218	229 587,22	175 427,97		
219	229 587,79	175 428,79		
220	229 588,35	175 429,62		
221	229 588,91	175 430,44		
222	229 589,47	175 431,28		
223	229 590,01	175 432,11		
224	229 590,56	175 432,95		
225	229 591,10	175 433,80		
226	229 591,63	175 434,64		
227	229 592,16	175 435,49		
228	229 592,68	175 436,34		
229	229 593,20	175 437,20		
230	229 593,71	175 438,06		
231	229 594,22	175 438,92		
232	229 594,72	175 439,79		
233	229 595,21	175 440,65		
234	229 595,70	175 441,53		
235	229 596,19	175 442,40		
236	229 596,67	175 443,28		
237	229 597,14	175 444,16		
238	229 597,61	175 445,04		
239	229 598,08	175 445,93		
240	229 598,54	175 446,82		
241	229 598,99	175 447,71		
242	229 599,44	175 448,60		
243	229 599,88	175 449,50		
244	229 600,31	175 450,40		
245	229 600,75	175 451,30		
246	229 601,17	175 452,21		

КАРТА (ПЛАН)

**Зона санитарной охраны (ЗСО) водозабора ГБУ ВО "Юрьев-Польская райСББЖ" в г. Юрьев-Польский
Владимирской области (3 пояс)**

(наименование объекта землеустройства)

Сведения о местоположении границ объекта землеустройства

1	2	3	4	5
247	229 601,59	175 453,11	Аналитический метод, 0,10	Нет закрепления
248	229 602,00	175 454,02		
249	229 602,41	175 454,94		
250	229 602,82	175 455,85		
251	229 603,21	175 456,77		
252	229 603,61	175 457,69		
253	229 603,99	175 458,61		
254	229 604,37	175 459,54		
255	229 604,75	175 460,46		
256	229 605,12	175 461,39		
257	229 605,48	175 462,32		
258	229 605,84	175 463,26		
259	229 606,19	175 464,19		
260	229 606,54	175 465,13		
261	229 606,88	175 466,07		
262	229 607,21	175 467,01		
263	229 607,54	175 467,96		
264	229 607,86	175 468,91		
265	229 608,18	175 469,85		
266	229 608,49	175 470,80		
267	229 608,80	175 471,76		
268	229 609,10	175 472,71		
269	229 609,39	175 473,67		
270	229 609,68	175 474,62		
271	229 609,96	175 475,58		
272	229 610,24	175 476,54		
273	229 610,51	175 477,51		
274	229 610,77	175 478,47		
275	229 611,03	175 479,44		
276	229 611,28	175 480,40		
277	229 611,53	175 481,37		
278	229 611,77	175 482,34		
279	229 612,00	175 483,32		
280	229 612,23	175 484,29		
281	229 612,46	175 485,27		
282	229 612,67	175 486,24		
283	229 612,88	175 487,22		
284	229 613,09	175 488,20		
285	229 613,29	175 489,18		
286	229 613,48	175 490,16		
287	229 613,67	175 491,14		
288	229 613,85	175 492,12		
289	229 614,02	175 493,11		
290	229 614,19	175 494,10		
291	229 614,35	175 495,08		
292	229 614,51	175 496,07		
293	229 614,66	175 497,06		
294	229 614,80	175 498,05		
295	229 614,94	175 499,04		
296	229 615,07	175 500,03		
297	229 615,20	175 501,02		
298	229 615,32	175 502,01		

КАРТА (ПЛАН)

Зона санитарной охраны (ЗСО) водозабора ГБУ ВО "Юрьев-Польская райСББЖ" в г. Юрьев-Польский
Владимирской области (3 пояс)

(наименование объекта землеустройства)

Сведения о местоположении границ объекта землеустройства

1	2	3	4	5
299	229 615,43	175 503,01		
300	229 615,54	175 504,00		
301	229 615,64	175 505,00		
302	229 615,74	175 505,99		
303	229 615,83	175 506,99		
304	229 615,91	175 507,98		
305	229 615,99	175 508,98		
306	229 616,06	175 509,98		
307	229 616,13	175 510,98		
308	229 616,19	175 511,98		
309	229 616,24	175 512,97		
310	229 616,29	175 513,97		
311	229 616,33	175 514,97		
312	229 616,36	175 515,97		
313	229 616,39	175 516,97		
314	229 616,41	175 517,97		
315	229 616,43	175 518,97		
316	229 616,44	175 519,97		
317	229 616,44	175 520,97		
318	229 616,44	175 521,97		
319	229 616,43	175 522,97		
320	229 616,42	175 523,97		
321	229 616,39	175 524,97		
322	229 616,37	175 525,97		
323	229 616,33	175 526,97		
324	229 616,30	175 527,97		
325	229 616,25	175 528,97		
326	229 616,20	175 529,97		
327	229 616,14	175 530,96		
328	229 616,08	175 531,96		
329	229 616,01	175 532,96		
330	229 615,93	175 533,96		
331	229 615,85	175 534,95		
332	229 615,76	175 535,95		
333	229 615,67	175 536,95		
334	229 615,57	175 537,94		
335	229 615,46	175 538,93		
336	229 615,35	175 539,93		
337	229 615,23	175 540,92		
338	229 615,11	175 541,91		
339	229 614,97	175 542,90		
340	229 614,84	175 543,90		
341	229 614,69	175 544,88		
342	229 614,55	175 545,87		
343	229 614,39	175 546,86		
344	229 614,23	175 547,85		
345	229 614,06	175 548,83		
346	229 613,89	175 549,82		
347	229 613,71	175 550,80		
348	229 613,52	175 551,79		
349	229 613,33	175 552,77		
350	229 613,14	175 553,75		

Аналитический метод, 0,10

Нет закрепления

КАРТА (ПЛАН)

Зона санитарной охраны (ЗСО) водозабора ГБУ ВО "Юрьев-Польская райСББЖ" в г. Юрьев-Польский
Владимирской области (3 пояс)

(наименование объекта землеустройства)

Сведения о местоположении границ объекта землеустройства

1	2	3	4	5
351	229 612,93	175 554,73		
352	229 612,72	175 555,70		
353	229 612,51	175 556,68		
354	229 612,29	175 557,66		
355	229 612,06	175 558,63		
356	229 611,83	175 559,60		
357	229 611,59	175 560,57		
358	229 611,34	175 561,54		
359	229 611,09	175 562,51		
360	229 610,83	175 563,48		
361	229 610,57	175 564,44		
362	229 610,30	175 565,41		
363	229 610,03	175 566,37		
364	229 609,75	175 567,33		
365	229 609,46	175 568,28		
366	229 609,17	175 569,24		
367	229 608,87	175 570,20		
368	229 608,56	175 571,15		
369	229 608,25	175 572,10		
370	229 607,94	175 573,05		
371	229 607,62	175 573,99		
372	229 607,29	175 574,94		
373	229 606,96	175 575,88		
374	229 606,62	175 576,82		
375	229 606,27	175 577,76		
376	229 605,92	175 578,70		
377	229 605,56	175 579,63		
378	229 605,20	175 580,56		
379	229 604,83	175 581,49		
380	229 604,46	175 582,42		
381	229 604,08	175 583,35		
382	229 603,70	175 584,27		
383	229 603,31	175 585,19		
384	229 602,91	175 586,11		
385	229 602,51	175 587,03		
386	229 602,10	175 587,94		
387	229 601,69	175 588,85		
388	229 601,27	175 589,76		
389	229 600,85	175 590,66		
390	229 600,42	175 591,57		
391	229 599,98	175 592,47		
392	229 599,54	175 593,36		
393	229 599,09	175 594,26		
394	229 598,64	175 595,15		
395	229 598,19	175 596,04		
396	229 597,72	175 596,93		
397	229 597,26	175 597,81		
398	229 596,78	175 598,69		
399	229 596,30	175 599,57		
400	229 595,82	175 600,44		
401	229 595,33	175 601,32		
402	229 594,83	175 602,19		

Аналитический метод, 0,10

Нет закрепления

КАРТА (ПЛАН)

*Зона санитарной охраны (ЗСО) водозабора ГБУ ВО "Юрьев-Польская райСББЖ" в г. Юрьев-Польский
Владимирской области (3 пояс)*

(наименование объекта землеустройства)

Сведения о местоположении границ объекта землеустройства

1	2	3	4	5
403	229 594,33	175 603,05	Аналитический метод, 0,10	Нет закрепления
404	229 593,83	175 603,91		
405	229 593,32	175 604,77		
406	229 592,80	175 605,63		
407	229 592,28	175 606,48		
408	229 591,75	175 607,33		
409	229 591,22	175 608,18		
410	229 590,69	175 609,02		
411	229 590,14	175 609,87		
412	229 589,60	175 610,70		
413	229 589,04	175 611,54		
414	229 588,49	175 612,37		
415	229 587,92	175 613,19		
416	229 587,36	175 614,02		
417	229 586,78	175 614,84		
418	229 586,21	175 615,65		
419	229 585,62	175 616,46		
420	229 585,04	175 617,27		
421	229 584,44	175 618,08		
422	229 583,85	175 618,88		
423	229 583,24	175 619,68		
424	229 582,64	175 620,47		
425	229 582,02	175 621,26		
426	229 581,41	175 622,05		
427	229 580,79	175 622,84		
428	229 580,16	175 623,61		
429	229 579,53	175 624,39		
430	229 578,89	175 625,16		
431	229 578,25	175 625,93		
432	229 577,60	175 626,69		
433	229 576,95	175 627,45		
434	229 576,30	175 628,21		
435	229 575,64	175 628,96		
436	229 574,98	175 629,71		
437	229 574,31	175 630,45		
438	229 573,63	175 631,19		
439	229 572,96	175 631,93		
440	229 572,27	175 632,66		
441	229 571,59	175 633,38		
442	229 570,90	175 634,11		
443	229 570,20	175 634,83		
444	229 569,50	175 635,54		
445	229 568,80	175 636,25		
446	229 568,09	175 636,95		
447	229 567,38	175 637,66		
448	229 566,66	175 638,35		
449	229 565,94	175 639,05		
450	229 565,21	175 639,73		
451	229 564,48	175 640,42		
452	229 563,75	175 641,10		
453	229 563,01	175 641,77		
454	229 562,27	175 642,44		

КАРТА (ПЛАН)

**Зона санитарной охраны (ЗСО) водозабора ГБУ ВО "Юрьев-Польская райСББЖ" в г. Юрьев-Польский
Владимирской области (3 пояс)**

(наименование объекта землеустройства)

Сведения о местоположении границ объекта землеустройства

1	2	3	4	5
455	229 561,52	175 643,11	Аналитический метод, 0,10	Нет закрепления
456	229 560,77	175 643,77		
457	229 560,01	175 644,42		
458	229 559,26	175 645,07		
459	229 558,49	175 645,72		
460	229 557,73	175 646,36		
461	229 556,96	175 647,00		
462	229 556,18	175 647,63		
463	229 555,40	175 648,26		
464	229 554,62	175 648,88		
465	229 553,83	175 649,50		
466	229 553,05	175 650,12		
467	229 552,25	175 650,72		
468	229 551,45	175 651,33		
469	229 550,65	175 651,93		
470	229 549,85	175 652,52		
471	229 549,04	175 653,11		
472	229 548,23	175 653,69		
473	229 547,41	175 654,27		
474	229 546,60	175 654,85		
475	229 545,77	175 655,42		
476	229 544,95	175 655,98		
477	229 544,12	175 656,54		
478	229 543,28	175 657,09		
479	229 542,45	175 657,64		
480	229 541,61	175 658,18		
481	229 540,77	175 658,72		
482	229 539,92	175 659,26		
483	229 539,07	175 659,78		
484	229 538,22	175 660,31		
485	229 537,36	175 660,82		
486	229 536,50	175 661,34		
487	229 535,64	175 661,84		
488	229 534,78	175 662,34		
489	229 533,91	175 662,84		
490	229 533,04	175 663,33		
491	229 532,16	175 663,82		
492	229 531,29	175 664,30		
493	229 530,41	175 664,77		
494	229 529,52	175 665,24		
495	229 528,64	175 665,71		
496	229 527,75	175 666,17		
497	229 526,86	175 666,62		
498	229 525,96	175 667,07		
499	229 525,07	175 667,51		
500	229 524,17	175 667,94		
501	229 523,26	175 668,38		
502	229 522,36	175 668,80		
503	229 521,45	175 669,22		
504	229 520,54	175 669,64		
505	229 519,63	175 670,05		
506	229 518,71	175 670,45		

КАРТА (ПЛАН)

*Зона санитарной охраны (ЗСО) водозабора ГБУ ВО "Юрьев-Польская райСББЖ" в г. Юрьев-Польский
Владимирской области (3 пояс)*

(наименование объекта землеустройства)

Сведения о местоположении границ объекта землеустройства

1	2	3	4	5
507	229 517,80	175 670,85	Аналитический метод, 0,10	Нет закрепления
508	229 516,88	175 671,24		
509	229 515,95	175 671,62		
510	229 515,03	175 672,00		
511	229 514,10	175 672,38		
512	229 513,17	175 672,75		
513	229 512,24	175 673,11		
514	229 511,31	175 673,47		
515	229 510,37	175 673,82		
516	229 509,43	175 674,17		
517	229 508,49	175 674,51		
518	229 507,55	175 674,84		
519	229 506,61	175 675,17		
520	229 505,66	175 675,50		
521	229 504,71	175 675,81		
522	229 503,76	175 676,13		
523	229 502,81	175 676,43		
524	229 501,86	175 676,73		
525	229 500,90	175 677,03		
526	229 499,94	175 677,31		
527	229 498,98	175 677,60		
528	229 498,02	175 677,87		
529	229 497,06	175 678,14		
530	229 496,10	175 678,41		
531	229 495,13	175 678,67		
532	229 494,16	175 678,92		
533	229 493,19	175 679,17		
534	229 492,22	175 679,41		
535	229 491,25	175 679,64		
536	229 490,28	175 679,87		
537	229 489,30	175 680,09		
538	229 488,33	175 680,31		
539	229 487,35	175 680,52		
540	229 486,37	175 680,73		
541	229 485,39	175 680,93		
542	229 484,41	175 681,12		
543	229 483,43	175 681,31		
544	229 482,44	175 681,49		
545	229 481,46	175 681,66		
546	229 480,47	175 681,83		
547	229 479,49	175 681,99		
548	229 478,50	175 682,15		
549	229 477,51	175 682,30		
550	229 476,52	175 682,45		
551	229 475,53	175 682,58		
552	229 474,54	175 682,72		
553	229 473,55	175 682,84		
554	229 472,55	175 682,96		
555	229 471,56	175 683,08		
556	229 470,57	175 683,19		
557	229 469,57	175 683,29		
558	229 468,58	175 683,38		

КАРТА (ПЛАН)

*Зона санитарной охраны (ЗСО) водозабора ГБУ ВО "Юрьев-Польская райСББЖ" в г. Юрьев-Польский
Владимирской области (3 пояс)*

(наименование объекта землеустройства)

Сведения о местоположении границ объекта землеустройства

1	2	3	4	5
559	229 467,58	175 683,47	Аналитический метод, 0,10	Нет закрепления
560	229 466,58	175 683,56		
561	229 465,59	175 683,64		
562	229 464,59	175 683,71		
563	229 463,59	175 683,77		
564	229 462,59	175 683,83		
565	229 461,60	175 683,88		
566	229 460,60	175 683,93		
567	229 459,60	175 683,97		
568	229 458,60	175 684,01		
569	229 457,60	175 684,04		
570	229 456,60	175 684,06		
571	229 455,60	175 684,07		
572	229 454,60	175 684,08		
573	229 453,60	175 684,09		
574	229 453,44	175 684,09		
575	229 452,44	175 684,09		
576	229 451,44	175 684,08		
577	229 450,44	175 684,06		
578	229 449,44	175 684,04		
579	229 448,44	175 684,01		
580	229 447,44	175 683,98		
581	229 446,44	175 683,94		
582	229 445,44	175 683,89		
583	229 444,45	175 683,84		
584	229 443,45	175 683,78		
585	229 442,45	175 683,72		
586	229 441,45	175 683,65		
587	229 440,45	175 683,57		
588	229 439,46	175 683,49		
589	229 438,46	175 683,40		
590	229 437,47	175 683,30		
591	229 436,47	175 683,20		
592	229 435,48	175 683,10		
593	229 434,48	175 682,98		
594	229 433,49	175 682,86		
595	229 432,50	175 682,74		
596	229 431,51	175 682,61		
597	229 430,52	175 682,47		
598	229 429,53	175 682,32		
599	229 428,54	175 682,18		
600	229 427,55	175 682,02		
601	229 426,56	175 681,86		
602	229 425,58	175 681,69		
603	229 424,59	175 681,52		
604	229 423,61	175 681,34		
605	229 422,63	175 681,15		
606	229 421,65	175 680,96		
607	229 420,67	175 680,76		
608	229 419,69	175 680,56		
609	229 418,71	175 680,35		
610	229 417,73	175 680,13		

КАРТА (ПЛАН)

*Зона санитарной охраны (ЗСО) водозабора ГБУ ВО "Юрьев-Польская райСББЖ" в г. Юрьев-Польский
Владимирской области (3 пояс)*

(наименование объекта землеустройства)

Сведения о местоположении границ объекта землеустройства

1	2	3	4	5
611	229 416,76	175 679,91	Аналитический метод, 0,10	Нет закрепления
612	229 415,78	175 679,68		
613	229 414,81	175 679,45		
614	229 413,84	175 679,21		
615	229 412,87	175 678,96		
616	229 411,90	175 678,71		
617	229 410,94	175 678,45		
618	229 409,97	175 678,19		
619	229 409,01	175 677,92		
620	229 408,05	175 677,64		
621	229 407,09	175 677,36		
622	229 406,13	175 677,07		
623	229 405,18	175 676,78		
624	229 404,22	175 676,48		
625	229 403,27	175 676,17		
626	229 402,32	175 675,86		
627	229 401,37	175 675,55		
628	229 400,42	175 675,23		
629	229 399,48	175 674,90		
630	229 398,54	175 674,56		
631	229 397,60	175 674,22		
632	229 396,66	175 673,88		
633	229 395,72	175 673,53		
634	229 394,79	175 673,17		
635	229 393,85	175 672,81		
636	229 392,93	175 672,44		
637	229 392,00	175 672,06		
638	229 391,07	175 671,68		
639	229 390,15	175 671,30		
640	229 389,23	175 670,91		
641	229 388,31	175 670,51		
642	229 387,40	175 670,11		
643	229 386,48	175 669,70		
644	229 385,57	175 669,29		
645	229 384,66	175 668,87		
646	229 383,76	175 668,44		
647	229 382,86	175 668,01		
648	229 381,96	175 667,58		
649	229 381,06	175 667,14		
650	229 380,16	175 666,69		
651	229 379,27	175 666,24		
652	229 378,38	175 665,78		
653	229 377,50	175 665,32		
654	229 376,61	175 664,85		
655	229 375,73	175 664,37		
656	229 374,86	175 663,89		
657	229 373,98	175 663,41		
658	229 373,11	175 662,92		
659	229 372,24	175 662,42		
660	229 371,38	175 661,92		
661	229 370,51	175 661,42		
662	229 369,65	175 660,91		

КАРТА (ПЛАН)

Зона санитарной охраны (ЗСО) водозабора ГБУ ВО "Юрьев-Польская райСББЖ" в г. Юрьев-Польский
Владимирской области (3 пояс)

(наименование объекта землеустройства)

Сведения о местоположении границ объекта землеустройства

1	2	3	4	5
663	229 368,80	175 660,39	Аналитический метод, 0,10	Нет закрепления
664	229 367,94	175 659,87		
665	229 367,09	175 659,34		
666	229 366,25	175 658,81		
667	229 365,40	175 658,27		
668	229 364,57	175 657,73		
669	229 363,73	175 657,18		
670	229 362,90	175 656,63		
671	229 362,07	175 656,07		
672	229 361,24	175 655,51		
673	229 360,42	175 654,94		
674	229 359,60	175 654,36		
675	229 358,78	175 653,79		
676	229 357,97	175 653,20		
677	229 357,16	175 652,61		
678	229 356,35	175 652,02		
679	229 355,55	175 651,42		
680	229 354,76	175 650,82		
681	229 353,96	175 650,21		
682	229 353,17	175 649,60		
683	229 352,38	175 648,98		
684	229 351,60	175 648,36		
685	229 350,82	175 647,73		
686	229 350,05	175 647,10		
687	229 349,28	175 646,46		
688	229 348,51	175 645,82		
689	229 347,75	175 645,18		
690	229 346,99	175 644,53		
691	229 346,23	175 643,87		
692	229 345,48	175 643,21		
693	229 344,73	175 642,55		
694	229 343,99	175 641,88		
695	229 343,25	175 641,20		
696	229 342,52	175 640,52		
697	229 341,79	175 639,84		
698	229 341,06	175 639,15		
699	229 340,34	175 638,46		
700	229 339,62	175 637,77		
701	229 338,91	175 637,07		
702	229 338,20	175 636,36		
703	229 337,49	175 635,65		
704	229 336,79	175 634,94		
705	229 336,09	175 634,22		
706	229 335,40	175 633,50		
707	229 334,72	175 632,77		
708	229 334,03	175 632,04		
709	229 333,35	175 631,31		
710	229 332,68	175 630,57		
711	229 332,01	175 629,83		
712	229 331,35	175 629,08		
713	229 330,69	175 628,33		
714	229 330,03	175 627,57		

КАРТА (ПЛАН)

*Зона санитарной охраны (ЗСО) водозабора ГБУ ВО "Юрьев-Пальская райСББЖ" в г. Юрьев-Пальский
Владимирской области (3 пояса)*

(наименование объекта землеустройства)

Сведения о местоположении границ объекта землеустройства

1	2	3	4	5
715	229 329,38	175 626,81	Аналитический метод, 0,10	Нет закрепления
716	229 328,73	175 626,05		
717	229 328,09	175 625,28		
718	229 327,45	175 624,51		
719	229 326,82	175 623,74		
720	229 326,19	175 622,96		
721	229 325,57	175 622,18		
722	229 324,95	175 621,39		
723	229 324,34	175 620,60		
724	229 323,73	175 619,81		
725	229 323,13	175 619,01		
726	229 322,53	175 618,21		
727	229 321,94	175 617,40		
728	229 321,35	175 616,59		
729	229 320,77	175 615,78		
730	229 320,19	175 614,96		
731	229 319,61	175 614,15		
732	229 319,05	175 613,32		
733	229 318,48	175 612,50		
734	229 317,93	175 611,67		
735	229 317,37	175 610,83		
736	229 316,82	175 610,00		
737	229 316,28	175 609,16		
738	229 315,74	175 608,31		
739	229 315,21	175 607,47		
740	229 314,68	175 606,62		
741	229 314,16	175 605,77		
742	229 313,64	175 604,91		
743	229 313,13	175 604,05		
744	229 312,63	175 603,19		
745	229 312,13	175 602,32		
746	229 311,63	175 601,45		
747	229 311,14	175 600,58		
748	229 310,65	175 599,71		
749	229 310,17	175 598,83		
750	229 309,70	175 597,95		
751	229 309,23	175 597,07		
752	229 308,77	175 596,18		
753	229 308,31	175 595,29		
754	229 307,86	175 594,40		
755	229 307,41	175 593,51		
756	229 306,97	175 592,61		
757	229 306,53	175 591,71		
758	229 306,10	175 590,81		
759	229 305,68	175 589,90		
760	229 305,26	175 588,99		
761	229 304,84	175 588,08		
762	229 304,44	175 587,17		
763	229 304,03	175 586,25		
764	229 303,64	175 585,34		
765	229 303,25	175 584,42		
766	229 302,86	175 583,49		

КАРТА (ПЛАН)

Зона санитарной охраны (ЗСО) водозабора ГБУ ВО "Юрьев-Польская райСББЖ" в г. Юрьев-Польский
Владимирской области (3 пояс)

(наименование объекта землеустройства)

Сведения о местоположении границ объекта землеустройства

1	2	3	4	5
767	229 302,48	175 582,57	Аналитический метод, 0,10	Нет закрепления
768	229 302,11	175 581,64		
769	229 301,74	175 580,71		
770	229 301,37	175 579,78		
771	229 301,02	175 578,85		
772	229 300,67	175 577,91		
773	229 300,32	175 576,97		
774	229 299,98	175 576,03		
775	229 299,65	175 575,09		
776	229 299,32	175 574,14		
777	229 298,99	175 573,20		
778	229 298,68	175 572,25		
779	229 298,37	175 571,30		
780	229 298,06	175 570,35		
781	229 297,76	175 569,39		
782	229 297,47	175 568,44		
783	229 297,18	175 567,48		
784	229 296,90	175 566,52		
785	229 296,62	175 565,56		
786	229 296,35	175 564,59		
787	229 296,09	175 563,63		
788	229 295,83	175 562,66		
789	229 295,58	175 561,70		
790	229 295,33	175 560,73		
791	229 295,09	175 559,76		
792	229 294,86	175 558,78		
793	229 294,63	175 557,81		
794	229 294,41	175 556,84		
795	229 294,19	175 555,86		
796	229 293,98	175 554,88		
797	229 293,78	175 553,90		
798	229 293,58	175 552,92		
799	229 293,39	175 551,94		
800	229 293,20	175 550,96		
801	229 293,02	175 549,97		
802	229 292,85	175 548,99		
803	229 292,68	175 548,00		
804	229 292,52	175 547,02		
805	229 292,36	175 546,03		
806	229 292,21	175 545,04		
807	229 292,07	175 544,05		
808	229 291,93	175 543,06		
809	229 291,80	175 542,07		
810	229 291,67	175 541,08		
811	229 291,55	175 540,08		
812	229 291,44	175 539,09		
813	229 291,33	175 538,10		
814	229 291,23	175 537,10		
815	229 291,13	175 536,11		
816	229 291,05	175 535,11		
817	229 290,96	175 534,11		
818	229 290,89	175 533,12		

КАРТА (ПЛАН)

Зона санитарной охраны (ЗСО) водозабора ГБУ ВО "Юрьев-Польская райСББЖ" в г. Юрьев-Польский
Владимирской области (3 пояса)

(наименование объекта землеустройства)

Сведения о местоположении границ объекта землеустройства

1	2	3	4	5
819	229 290,81	175 532,12	Аналитический метод, 0,10	Нет закрепления
820	229 290,75	175 531,12		
821	229 290,69	175 530,12		
822	229 290,64	175 529,12		
823	229 290,59	175 528,13		
824	229 290,55	175 527,13		
825	229 290,52	175 526,13		
826	229 290,49	175 525,13		
827	229 290,47	175 524,13		
828	229 290,45	175 523,13		
829	229 290,44	175 522,13		
830	229 290,44	175 521,13		
831	229 290,44	175 520,13		
832	229 290,45	175 519,13		
833	229 290,47	175 518,13		
834	229 290,49	175 517,13		
835	229 290,52	175 516,13		
836	229 290,55	175 515,13		
837	229 290,59	175 514,13		
838	229 290,64	175 513,13		
839	229 290,69	175 512,13		
840	229 290,75	175 511,13		
841	229 290,81	175 510,14		
842	229 290,88	175 509,14		
843	229 290,96	175 508,14		
844	229 291,04	175 507,14		
845	229 291,13	175 506,15		
846	229 291,22	175 505,15		
847	229 291,32	175 504,16		
848	229 291,43	175 503,16		
849	229 291,54	175 502,17		
850	229 291,66	175 501,18		
851	229 291,79	175 500,19		
852	229 291,92	175 499,19		
853	229 292,06	175 498,20		
854	229 292,20	175 497,21		
855	229 292,35	175 496,23		
856	229 292,50	175 495,24		
857	229 292,67	175 494,25		
858	229 292,83	175 493,26		
859	229 293,01	175 492,28		
860	229 293,19	175 491,30		
861	229 293,37	175 490,31		
862	229 293,56	175 489,33		
863	229 293,76	175 488,35		
864	229 293,97	175 487,37		
865	229 294,18	175 486,40		
866	229 294,39	175 485,42		
867	229 294,61	175 484,44		
868	229 294,84	175 483,47		
869	229 295,08	175 482,50		
870	229 295,31	175 481,53		

КАРТА (ПЛАН)

Зона санитарной охраны (ЗСО) водозабора ГБУ ВО "Юрьев-Польская райСББЖ" в г. Юрьев-Польский
Владимирской области (3 поля)

(наименование объекта землеустройства)

Сведения о местоположении границ объекта землеустройства

1	2	3	4	5
871	229 295,56	175 480,56		
872	229 295,81	175 479,59		
873	229 296,07	175 478,62		
874	229 296,33	175 477,66		
875	229 296,60	175 476,70		
876	229 296,88	175 475,73		
877	229 297,16	175 474,77		
878	229 297,45	175 473,82		
879	229 297,74	175 472,86		
880	229 298,04	175 471,91		
881	229 298,34	175 470,95		
882	229 298,65	175 470,00		
883	229 298,97	175 469,05		
884	229 299,29	175 468,11		
885	229 299,62	175 467,16		
886	229 299,95	175 466,22		
887	229 300,29	175 465,28		
888	229 300,64	175 464,34		
889	229 300,99	175 463,41		
890	229 301,35	175 462,47		
891	229 301,71	175 461,54		
892	229 302,08	175 460,61		
893	229 302,45	175 459,68		
894	229 302,83	175 458,76		
895	229 303,21	175 457,83		
896	229 303,61	175 456,91		
897	229 304,00	175 456,00		
898	229 304,40	175 455,08		
899	229 304,81	175 454,17		
900	229 305,23	175 453,26		
901	229 305,64	175 452,35		
902	229 306,07	175 451,44		
903	229 306,50	175 450,54		
904	229 306,93	175 449,64		
905	229 307,38	175 448,74		
906	229 307,82	175 447,85		
907	229 308,27	175 446,96		
908	229 308,73	175 446,07		
909	229 309,19	175 445,18		
910	229 309,66	175 444,30		
911	229 310,14	175 443,42		
912	229 310,62	175 442,54		
913	229 311,10	175 441,66		
914	229 311,59	175 440,79		
915	229 312,09	175 439,92		
916	229 312,59	175 439,06		
917	229 313,09	175 438,19		
918	229 313,60	175 437,34		
919	229 314,12	175 436,48		
920	229 314,64	175 435,63		
921	229 315,17	175 434,78		
922	229 315,70	175 433,93		

Аналитический метод, 0,10

Нет закрепления

КАРТА (ПЛАН)

**Зона санитарной охраны (ЗСО) водозабора ГБУ ВО "Юрьев-Польская райСББЖ" в г. Юрьев-Польский
Владимирской области (3 поля)**

(наименование объекта землеустройства)

Сведения о местоположении границ объекта землеустройства

1	2	3	4	5
923	229 316,24	175 433,09	Аналитический метод, 0,10	Нет закрепления
924	229 316,78	175 432,25		
925	229 317,33	175 431,41		
926	229 317,88	175 430,58		
927	229 318,44	175 429,75		
928	229 319,00	175 428,92		
929	229 319,57	175 428,10		
930	229 320,14	175 427,28		
931	229 320,72	175 426,46		
932	229 321,30	175 425,65		
933	229 321,89	175 424,84		
934	229 322,49	175 424,03		
935	229 323,08	175 423,23		
936	229 323,69	175 422,43		
937	229 324,29	175 421,64		
938	229 324,91	175 420,85		
939	229 325,52	175 420,06		
940	229 326,15	175 419,28		
941	229 326,77	175 418,50		
942	229 327,40	175 417,73		
943	229 328,04	175 416,95		
944	229 328,68	175 416,19		
945	229 329,33	175 415,42		
946	229 329,98	175 414,66		
947	229 330,63	175 413,91		
948	229 331,29	175 413,16		
949	229 331,96	175 412,41		
950	229 332,63	175 411,67		
951	229 333,30	175 410,93		
952	229 333,98	175 410,19		
953	229 334,66	175 409,46		
954	229 335,35	175 408,74		
955	229 336,04	175 408,01		
956	229 336,74	175 407,30		
957	229 337,44	175 406,58		
958	229 338,14	175 405,87		
959	229 338,85	175 405,17		
960	229 339,56	175 404,47		
961	229 340,28	175 403,77		
962	229 341,00	175 403,08		
963	229 341,73	175 402,39		
964	229 342,46	175 401,71		
965	229 343,19	175 401,03		
966	229 343,93	175 400,35		
967	229 344,67	175 399,68		
968	229 345,42	175 399,02		
969	229 346,17	175 398,36		
970	229 346,93	175 397,70		
971	229 347,69	175 397,05		
972	229 348,45	175 396,41		
973	229 349,22	175 395,76		
974	229 349,99	175 395,13		

КАРТА (ПЛАН)

*Зона санитарной охраны (ЗСО) водозабора ГБУ ВО "Юрьев-Польская райСББЖ" в г. Юрьев-Польский
Владимирской области (3 пояс)*

(наименование объекта землеустройства)

Сведения о местоположении границ объекта землеустройства

1	2	3	4	5
975	229 350,76	175 394,49	Аналитический метод, 0,10	Нет закрепления
976	229 351,54	175 393,87		
977	229 352,32	175 393,24		
978	229 353,11	175 392,63		
979	229 353,90	175 392,01		
980	229 354,69	175 391,40		
981	229 355,49	175 390,80		
982	229 356,29	175 390,20		
983	229 357,10	175 389,61		
984	229 357,90	175 389,02		
985	229 358,72	175 388,44		
986	229 359,53	175 387,86		
987	229 360,35	175 387,29		
988	229 361,17	175 386,72		
989	229 362,00	175 386,15		
990	229 362,83	175 385,59		
991	229 363,66	175 385,04		
992	229 364,50	175 384,49		
993	229 365,34	175 383,95		
994	229 366,18	175 383,41		
995	229 367,03	175 382,88		
996	229 367,88	175 382,35		
997	229 368,73	175 381,83		
998	229 369,59	175 381,31		
999	229 370,45	175 380,80		
1000	229 371,31	175 380,29		
1001	229 372,17	175 379,79		
1002	229 373,04	175 379,30		
1003	229 373,91	175 378,81		
1004	229 374,79	175 378,32		
1005	229 375,66	175 377,84		
1006	229 376,54	175 377,37		
1007	229 377,43	175 376,90		
1008	229 378,31	175 376,43		
1009	229 379,20	175 375,98		
1010	229 380,09	175 375,52		
1011	229 380,99	175 375,08		
1012	229 381,89	175 374,63		
1013	229 382,79	175 374,20		
1014	229 383,69	175 373,77		
1015	229 384,59	175 373,34		
1016	229 385,50	175 372,92		
1017	229 386,41	175 372,51		
1018	229 387,32	175 372,10		
1019	229 388,24	175 371,70		
1020	229 389,16	175 371,30		
1021	229 390,08	175 370,91		
1022	229 391,00	175 370,52		
1023	229 391,92	175 370,14		
1024	229 392,85	175 369,77		
1025	229 393,78	175 369,40		
1026	229 394,71	175 369,04		

КАРТА (ПЛАН)

*Зона санитарной охраны (ЗСО) водозабора ГБУ ВО "Юрьев-Польская райСББЖ" в г. Юрьев-Польский
Владимирской области (3 пояс)*

(наименование объекта землеустройства)

Сведения о местоположении границ объекта землеустройства

1	2	3	4	5
1027	229 395,65	175 368,68	Аналитический метод, 0,10	Нет закрепления
1028	229 396,58	175 368,33		
1029	229 397,52	175 367,98		
1030	229 398,46	175 367,64		
1031	229 399,40	175 367,31		
1032	229 400,35	175 366,98		
1033	229 401,30	175 366,65		
1034	229 402,24	175 366,34		
1035	229 403,19	175 366,03		
1036	229 404,15	175 365,72		
1037	229 405,10	175 365,42		
1038	229 406,06	175 365,13		
1039	229 407,01	175 364,84		
1040	229 407,97	175 364,56		
1041	229 408,93	175 364,28		
1042	229 409,90	175 364,01		
1043	229 410,86	175 363,75		
1044	229 411,83	175 363,49		
1045	229 412,80	175 363,24		
1046	229 413,76	175 362,99		
1047	229 414,74	175 362,75		
1048	229 415,71	175 362,52		
1049	229 416,68	175 362,29		
1050	229 417,66	175 362,07		
1051	229 418,63	175 361,85		
1052	229 419,61	175 361,64		
1053	229 420,59	175 361,43		
1054	229 421,57	175 361,23		
1055	229 422,55	175 361,04		
1056	229 423,53	175 360,86		
1057	229 424,52	175 360,68		
1058	229 425,50	175 360,50		
1059	229 426,49	175 360,33		
1060	229 427,47	175 360,17		
1061	229 428,46	175 360,01		
1062	229 429,45	175 359,86		
1063	229 430,44	175 359,72		
1064	229 431,43	175 359,58		
1065	229 432,42	175 359,45		
1066	229 433,41	175 359,32		
1067	229 434,41	175 359,20		
1068	229 435,40	175 359,09		
1069	229 436,39	175 358,98		
1070	229 437,39	175 358,88		
1071	229 438,38	175 358,79		
1072	229 439,38	175 358,70		
1073	229 440,38	175 358,61		
1074	229 441,37	175 358,54		
1075	229 442,37	175 358,46		
1076	229 443,37	175 358,40		
1077	229 444,37	175 358,34		
1078	229 445,37	175 358,29		

КАРТА (ПЛАН)

*Зона санитарной охраны (ЗСО) водозабора ГБУ ВО "Юрьев-Польская райСББЖ" в г. Юрьев-Польский
Владимирской области (3 пояс)*

(наименование объекта землеустройства)

Сведения о местоположении границ объекта землеустройства

1	2	3	4	5
1079	229 446,36	175 358,24	Аналитический метод, 0,10	Нет закрепления
1080	229 447,36	175 358,20		
1081	229 448,36	175 358,17		
1082	229 449,36	175 358,14		
1083	229 450,36	175 358,12		
1084	229 451,36	175 358,10		
1085	229 452,36	175 358,09		
1086	229 453,36	175 358,09		
1087	229 454,36	175 358,09		
1088	229 455,36	175 358,10		
1089	229 456,36	175 358,11		
1090	229 457,36	175 358,14		
1091	229 458,36	175 358,16		
1092	229 459,36	175 358,20		
1093	229 460,36	175 358,24		
1094	229 461,36	175 358,28		
1095	229 462,36	175 358,33		
1096	229 463,36	175 358,39		
1097	229 464,35	175 358,45		
1098	229 465,35	175 358,52		
1099	229 466,35	175 358,60		
1100	229 467,35	175 358,68		
1101	229 468,34	175 358,77		
1102	229 469,34	175 358,87		
1103	229 470,33	175 358,97		
1104	229 471,33	175 359,07		
1105	229 472,32	175 359,19		
1106	229 473,31	175 359,30		
1107	229 474,30	175 359,43		
1108	229 475,30	175 359,56		
1109	229 476,29	175 359,70		
1110	229 477,28	175 359,84		
1111	229 478,27	175 359,99		
1112	229 479,25	175 360,15		
1113	229 480,24	175 360,31		
1114	229 481,23	175 360,47		
1115	229 482,21	175 360,65		
1116	229 483,19	175 360,83		
1117	229 484,18	175 361,01		
1118	229 485,16	175 361,20		
1119	229 486,14	175 361,40		
1120	229 487,12	175 361,61		
1121	229 488,10	175 361,81		
1122	229 489,07	175 362,03		
1123	229 490,05	175 362,25		
1124	229 491,02	175 362,48		
1125	229 491,99	175 362,71		
1126	229 492,96	175 362,95		
1127	229 493,93	175 363,20		
1128	229 494,90	175 363,45		
1129	229 495,87	175 363,71		
1130	229 496,83	175 363,97		

КАРТА (ПЛАН)

**Зона санитарной охраны (ЗСО) водозабора ГБУ ВО "Юрьев-Польская райСББЖ" в г. Юрьев-Польский
Владимирской области (3 пояс)**

(наименование объекта землеустройства)

Сведения о местоположении границ объекта землеустройства

1	2	3	4	5
1131	229 497,80	175 364,24	Аналитический метод, 0,10	Нет закрепления
1132	229 498,76	175 364,51		
1133	229 499,72	175 364,80		
1134	229 500,67	175 365,08		
1135	229 501,63	175 365,37		
1136	229 502,59	175 365,67		
1137	229 503,54	175 365,98		
1138	229 504,49	175 366,29		
1139	229 505,44	175 366,60		
1140	229 506,38	175 366,93		
1141	229 507,33	175 367,25		
1142	229 508,27	175 367,59		
1143	229 509,21	175 367,93		
1144	229 510,15	175 368,27		
1145	229 511,09	175 368,62		
1146	229 512,02	175 368,98		
1147	229 512,95	175 369,34		
1148	229 513,88	175 369,71		
1149	229 514,81	175 370,08		
1150	229 515,74	175 370,46		
1151	229 516,66	175 370,85		
1152	229 517,58	175 371,24		
1153	229 518,50	175 371,63		
1154	229 519,41	175 372,04		
1155	229 520,33	175 372,44		
1156	229 521,24	175 372,86		
1157	229 522,15	175 373,28		
1158	229 523,05	175 373,70		
1159	229 523,95	175 374,13		
1160	229 524,85	175 374,57		
1161	229 525,75	175 375,01		
1162	229 526,65	175 375,45		
1163	229 527,54	175 375,90		
1164	229 528,43	175 376,36		
1165	229 529,31	175 376,82		
1166	229 530,20	175 377,29		
1167	229 531,08	175 377,77		
1168	229 531,96	175 378,25		
1169	229 532,83	175 378,73		
1170	229 533,70	175 379,22		
1171	229 534,57	175 379,71		
1172	229 535,44	175 380,21		
1173	229 536,30	175 380,72		
1174	229 537,16	175 381,23		
150	229 538,02	175 381,75		

3. Сведения о характерных точках части (частей) границы объекта землеустройства

1	2	3	4	5
—	—	—	—, —	—

4. Сведения о частях границ объекта землеустройства, совпадающих с местоположением внешних границ природных объектов и (или) объектов искусственного происхождения

Обозначение части границы		Описание прохождения части границы
от точки	до точки	

КАРТА (ПЛАН)**Зона санитарной охраны (ЗСО) водозабора ГБУ ВО "Юрьев-Польская райСББЖ" в г. Юрьев-Польский
Владимирской области (3 поля)**

(наименование объекта землеустройства)

Сведения о местоположении границ объекта землеустройства

1	2	3
—	—	—

КАРТА (ПЛАН)

**Зона санитарной охраны (ЗСО) водозабора ГБУ ВО "Юрьев-Польская райСББЖ" в г. Юрьев-Польский
Владимирской области (3 пояс)**

(наименование объекта землеустройства)

Сведения о местоположении измененных (уточненных) границ объекта землеустройства**1. Система координат МСК-33****2. Сведения о характерных точках границ объекта землеустройства**

Обозначение характерных точек границы	Существующие координаты, м		Измененные (уточненные) координаты, м		Метод определения координат и средняя квадратическая погрешность положения характерной точки (M _t), м	Описание закрепления точки
	X	Y	X	Y		
1	2	3	4	5	6	7
—	—	—	—	—	—, —	—

3. Сведения о характерных точках части (частей) границы объекта землеустройства

1	2	3	4	5	6	7
—	—	—	—	—	—, —	—

4. Сведения о частях границ объекта землеустройства, совпадающих с местоположением внешних границ природных объектов и (или) объектов искусственного происхождения

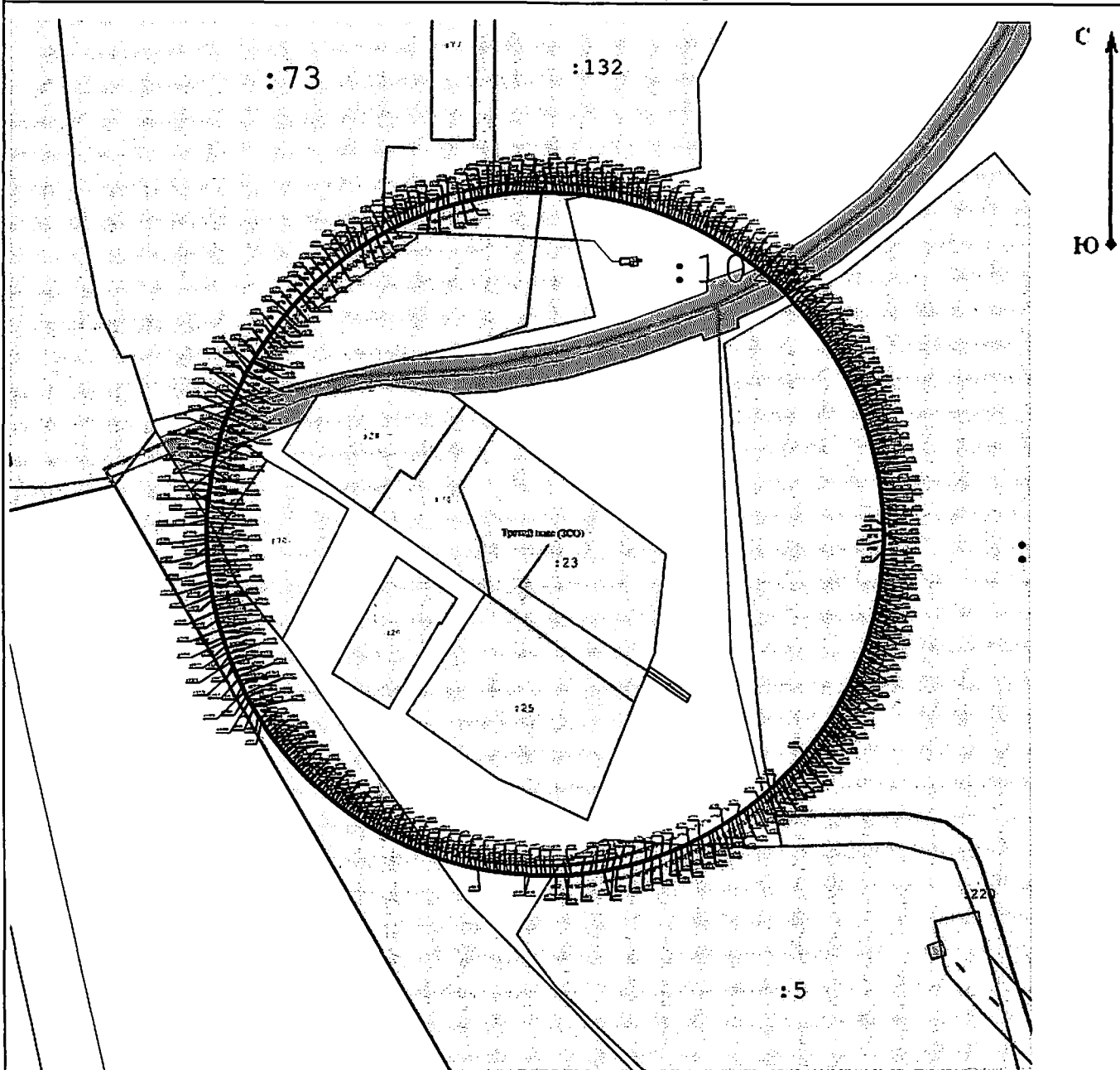
Обозначение части границы		Описание прохождения части границы
от точки	до точки	
1	2	3
—	—	—

КАРТА (ПЛАН)

Зона санитарной охраны (ЗСО) водозабора ГБУ ВО "Юрьев-Польская райСББЖ" в г. Юрьев-Польский Владимирской области (3 пояс)

(наименование объекта землеустройства)

План границ объекта землеустройства



Масштаб 1:3 000

Используемые условные знаки и обозначения:

- н6 - Образующая точка, сведения о которой позволяют однозначно определить ее местоположение
- - вновь образованная часть границы, сведения о которой достаточны для определения ее местоположения
- : 203 - Обозначение земельного участка границы которого уточнены

Границы кадастрового квартала

КАДАСТРОВЫЙ ИНЖЕНЕР

Меленгьев
Сергей
Александрович

ИД № 078-600-161

Подпись

Дата « 26 » января 20 21 г.

Место для отгуса печати лица, составившего карту (план) объекта землеустройства

Режим зон санитарной охраны скважины № 1 (ГВК 17203771)

ГБУ ВО «Юрьев-Польская райСББЖ»

1. На территории первого пояса зон санитарной охраны (далее ЗСО) запрещается:

1.1 все виды строительства, не имеющие непосредственного отношения к эксплуатации, расширению и реконструкции водозаборных сооружений;

1.2 применение ядохимикатов и удобрений;

1.3 прокладка трубопроводов различного назначения;

1.4 размещение жилых и хозяйственно-бытовых зданий, проживание людей.

2. На территории второго, третьего пояса ЗСО запрещается:

2.1 закачка отработанных вод в подземные горизонты, подземное складирование твердых отходов и разработка недр земли;

2.2 размещение складов горюче-смазочных материалов, накопителей промстоков, шламохранилищ, ядохимикатов и минеральных удобрений и других объектов, обуславливающих опасность химического загрязнения подземных вод;

2.3 размещение и эксплуатация кладбищ, скотомогильников, полей ассенизации и компостирования, полей фильтрации, канализационных очистных сооружений, навозохранилищ, силосных траншей, животноводческих и птицеводческих предприятий и других объектов, обуславливающих опасность микробного загрязнения подземных вод;

2.4 применения удобрений и ядохимикатов.

3. На территории первого пояса ЗСО необходимо предусмотреть следующие мероприятия:

3.1 территория должна быть спланирована для отвода поверхностного стока за ее пределы, озеленена, огорожена и обеспечена охраной;

3.2 водопроводные сооружения должны быть оборудованы с учетом предотвращения возможности загрязнения питьевой воды через оголовки и устья скважин, люки и переливные трубы резервуаров и устройства заливки насосов;

3.3 дорожки к сооружениям должны иметь твердое покрытие;

3.4 водозабор должен быть оборудован аппаратурой для систематического контроля соответствия фактического дебита при эксплуатации водопровода проектной производительности.

4. На территории второго, третьего пояса ЗСО необходимо предусмотреть следующие мероприятия:

4.1 выявление, тампонирование всех бездействующих, старых, дефектных или неправильно эксплуатируемых скважин, представляющих опасность в отношении возможности загрязнения водоносных горизонтов;

4.2 бурение новых скважин и новое строительство, связанное с нарушением почвенного покрова, производится при обязательном согласовании с центром государственного санитарно-эпидемиологического надзора, органами и учреждениями государственного экологического и геологического контроля;

4.3 уборные, пойменные ямы, навозохранилища, приемники мусора, расположенные ближе 20 м от ближайшего водовода, должны быть перенесены в другое место.

