



Администрация Владимирской области
Департамент природопользования и охраны
окружающей среды

ПОСТАНОВЛЕНИЕ

г. Владимир

« 02 » октября 2017 г.

№ 114/01 – 25

*Об утверждении проекта
зон санитарной охраны*

В соответствии с пунктом 5 статьи 18 Федерального закона от 30.03.1999 № 52-ФЗ «О санитарно-эпидемиологическом благополучии населения», постановлением департамента природопользования администрации Владимирской области от 15.02.2017 № 19/01-25 «О Порядке утверждения проектов округов и зон санитарной охраны водных объектов, используемых для питьевого, хозяйственно-бытового водоснабжения и в лечебных целях, и установления границ и режима зон санитарной охраны источников питьевого и хозяйственно-бытового водоснабжения», Положением о департаменте природопользования и охраны окружающей среды администрации Владимирской области, утвержденным постановлением Губернатора области от 01.02.2006 № 63

п о с т а н о в л я ю :

1. Утвердить проект организации зон санитарной охраны артезианской скважины № 34554 ООО «ПЗ Зименки» пос. Зименки Муромского района Владимирской области.
2. Установить границы зон санитарной охраны в соответствии с картой (планом) зон санитарной охраны (Приложение № 1).
3. Установить режим зон санитарной охраны в соответствии с Приложением № 2.
4. Настоящее постановление вступает в силу со дня его официального опубликования.

Директор департамента



А.А. Мигачев
(расшифровка подписи)

Всего листов: 51

КАРТА (ПЛАН)

Охранная зона источника водоснабжения ООО "Племенной завод "Зименки" (артезианская скважина №34554), расположенного по адресу: Владимирская область, Муромский район, МО Ковардицкое сельское поселение, на юго-западной окраине пос. Зименки 1 пояс

(наименование объекта землеустройства)

Титульный лист

1. Сведения о заказчике землеустроительных работ:

О физическом лице:

Фамилия, имя, отчество (отчество указывается при наличии)

О юридическом лице, органе государственной власти, органе местного самоуправления:

Полное наименование Общество с ограниченной ответственностью "Племенной завод "Зименки"

Страна регистрации (инкорпорации) (указывается в отношении иностранного юридического лица)

Фамилия и инициалы уполномоченного представителя, его должность, реквизиты доверенности (если представитель действует по доверенности)

Синатов В. , Генеральный директор Общество с ограниченной ответственностью "Племенной завод "Зименки"

Подпись



"13" июля 2017 г.

Место для оттиска печати заказчика

КАРТА (ПЛАН)

Охранная зона источника водоснабжения ООО "Племенной завод "Зименки"
(артезианская скважина №34554), расположенного по адресу: Владимирская
область, Муромский район, МО Ковардицкое сельское поселение, на юго-
западной окраине пос. Зименки 1 пояс

(наименование объекта землеустройства)

Титульный лист

1. Сведения о заказчике землеустроительных работ:

О физическом лице:

Фамилия, имя, отчество (отчество указывается при наличии)


О юридическом лице, органе государственной власти, органе местного самоуправления:
Полное наименование Общество с ограниченной ответственностью "Племенной завод "Зименки"

Страна регистрации (инкорпорации) (указывается в отношении иностранного юридического лица)

Фамилия и инициалы уполномоченного представителя, его должность, реквизиты доверенности (если
представитель действует по доверенности)

Сипатов В. , Генеральный директор Общество с ограниченной ответственностью "Племенной
завод "Зименки"

Подпись

"13" июля 2017 г.

Место для оттиска печати заказчика

2. Сведения об исполнителе землеустроительных работ:

Об индивидуальном предпринимателе:

Фамилия, имя, отчество (отчество указывается при наличии)

Идентификационный номер налогоплательщика _____

Контактный телефон и почтовый адрес _____

Номер квалификационного аттестата кадастрового инженера (если исполнителем является кадастровый инженер)

О юридическом лице:

Полное наименование Общество с ограниченной ответственностью "Кварц"

Основной государственный регистрационный номер 1023302156261

Контактный телефон и почтовый адрес тел. 8(49234)2-02-54, Владимирская область, г. Муром, ул. Московская, д.12

Фамилия и инициалы уполномоченного представителя юридического лица, его должность, реквизиты доверенности (если представитель действует по доверенности)

Сведения о кадастровом инженере **Чельшова Юлия Владимировна 33-10-78**

Подпись _____

Дата "13" "08" 2017 г.

Место для оттиска печати лица, составившего карту(план) объекта землеустройства

3. Сведения о согласовании карты(плана) объекта землеустройства:

Полное наименование органа (организации), с которым осуществляется согласование, фамилия и инициалы уполномоченного лица, его должность -, -, -, -

Реквизиты письма (дата и номер, если согласование оформлено в виде письма)

Подпись _____

Дата "____" _____ г.

Место для оттиска печати органа(организации), с которым осуществляется согласование

4. Информация о передаче карты (плана) объекта землеустройства в государственный фонд данных, полученных в результате проведения землеустройства:

Регистрационный № -

Дата передачи "13" июля 2017 г.

-

(наименование органа (организации), осуществляющего хранение землеустроительной документации)

КАРТА (ПЛАН)

Охранная зона источника водоснабжения ООО "Племенной завод
 ""Зименки (артезианская скважина №34554), расположенного по
 адресу: Владимирская область, Муромский район, МО Ковардицкое сельское
 поселение, на юго-западной окраине пос. Зименки 1 пояс

(наименование объекта землеустройства)

№ п/п	Содержание	Номера листов
1	2	3
1	Основания для проведения землеустроительных работ и исходные данные	5
2	Сведения об объекте землеустройства	6
3	Сведения о местоположении границ объекта землеустройства	7
4	Сведения о местоположении измененных (уточненных) границ объекта землеустройства	9
5	План границ объекта землеустройства	10
6	Договор	12
7	Постановление	14
8	Экспертное заключение	22
9	Проект организации зон санитарной охраны водонисточника	28

КАРТА (ПЛАН)

Охранная зона источника водоснабжения ООО "Племенной завод
 ""Зименки (артезианская скважина №34554), расположенного по
 адресу: Владимирская область, Муромский район, МО Ковардицкое сельское
 поселение, на юго-западной окраине пос. Зименки I пояса

(наименование объекта землеустройства)

Основания для проведения землеустроительных работ и исходные данные

Перечень документов

№ п/п	Наименование и реквизиты документа	Сведения об органе (организации), подготовившем или принявшем документ
1	2	3
1	"Договор" № - 103 от "22" июня 2017 г.	ООО "Кварц"
2	"Постановление" № - 698 от "09" июля 2014 г.	Администрация Владимирской области
3	"Экспертное заключение" № - 203 от "17" мая 2017 г.	Российская Федерация Федеральная служба по надзору в сфере защиты прав потребителя и благополучия человека
4	"Проект организации зон санитарной охраны водисточника" № - - от "14" апреля 2017 г.	Зеленко С.Г.

КАРТА (ПЛАН)

Охранная зона источника водоснабжения ООО "Племенной завод
 ""Зименки (артезианская скважина №34554), расположенного по
 адресу: Владимирская область, Муромский район, МО Ковардицкое сельское
 поселение, на юго-западной окраине пос. Зименки 1 пояс

(наименование объекта землеустройства)

Сведения об объекте землеустройства

№ п/п	Характеристики объекта землеустройства	Описание характеристик
1	2	3
1.	Местоположение объекта землеустройства	602203, обл Владимирская, р-н Муромский, п Зименки, Владимирская область, Муромский район, МО Ковардицкое сельское поселение, на юго-западной окраине пос. Зименки
2.	Площадь объекта землеустройства +/- величина погрешности определения площади (Р +/- Дельта Р)	636 +/- 9 м ²
3.	Иные характеристики объекта землеустройства	-

КАРТА (ПЛАН)

Охранная зона источника водоснабжения ООО "Племенной завод
 ""Зименки (артезианская скважина №34554), расположенного по
 адресу: Владимирская область, Муромский район, МО Ковардицкое сельское
 поселение, на юго-западной окраине пос. Зименки 1 пояс

(наименование объекта землеустройства)

Сведения о местоположении границ объекта землеустройства

1. Система координат МСК-33

2. Сведения о характерных точках границ объекта землеустройства

Обозначение характерных точек границ	Координаты, м		Метод определения координат и средняя квадратическая погрешность положения характерной точки (M _t), м	Описание закрепления точки
	X	Y		
1	2	3	4	5
1	142283.91	310498.04	Аналитический метод, 0.1	Закрепление отсутствует
2	142279.47	310508.64	Аналитический метод, 0.1	Закрепление отсутствует
3	142268.97	310512.98	Аналитический метод, 0.1	Закрепление отсутствует
4	142258.26	310508.55	Аналитический метод, 0.1	Закрепление отсутствует
5	142253.91	310498.04	Аналитический метод, 0.1	Закрепление отсутствует
6	142258.29	310487.39	Аналитический метод, 0.1	Закрепление отсутствует
7	142268.83	310482.98	Аналитический метод, 0.1	Закрепление отсутствует
8	142279.57	310487.43	Аналитический метод, 0.1	Закрепление отсутствует
1	142283.91	310498.04	Аналитический метод, 0.1	Закрепление отсутствует

3. Сведения о характерных точках части (частей) границы объекта землеустройства

-	-	-	-	-
---	---	---	---	---

4. Сведения о частях границ объекта землеустройства, совпадающих с местоположением внешних границ природных объектов и (или) объектов искусственного происхождения

Обозначение части границ		Описание прохождения части границ
от точки	до точки	
1	2	3
1	2	кадастровый квартал 33:15:000906
2	3	кадастровый квартал 33:15:000906
3	4	кадастровый квартал 33:15:000906
4	5	кадастровый квартал 33:15:000906
5	6	кадастровый квартал 33:15:000906

КАРТА (ПЛАН)

Охранная зона источника водоснабжения ООО "Племенной завод
 ""Зименки (артезианская скважина №34554), расположенного по
 адресу: Владимирская область, Муромский район, МО Ковардицкое сельское
 поселение, на юго-западной окраине пос. Зименки 1 пояс

(наименование объекта землеустройства)

Сведения о местоположении границ объекта землеустройства

4. Сведения о частях границ объекта землеустройства, совпадающих с местоположением внешних границ природных объектов и (или) объектов искусственного происхождения

Обозначение части границ		Описание прохождения части границ
от точки	до точки	
1	2	3
6	7	кадастровый квартал 33:15:000906
7	8	кадастровый квартал 33:15:000906
8	1	кадастровый квартал 33:15:000906

КАРТА (ПЛАН)

Охранная зона источника водоснабжения ООО "Племенной завод
 ""Зименки (артезианская скважина №34554), расположенного по
 адресу: Владимирская область, Муромский район, МО Ковардицкое сельское
 поселение, на юго-западной окраине пос. Зименки 1 пояс

(наименование объекта землеустройства)

Сведения о местоположении измененных (уточненных) границ объекта
 землеустройства

1. Система координат -

2. Сведения о характерных точках границ объекта землеустройства

Обозначение характерных точек границ	Существующие координаты, м		Измененные (уточненные) координаты, м		Метод определения координат и средняя квадратическая погрешность положения характерной точки (M _t), м	Описание закрепления точки
	X	Y	X	Y		
1	2	3	4	5	6	7
-	-	-	-	-	-	-

3. Сведения о характерных точках части (частей) границы объекта землеустройства

- - - - - - -

4. Сведения о частях границ объекта землеустройства, совпадающих с местоположением внешних
 границ природных объектов и (или) объектов искусственного происхождения

Обозначение части границ		Существующее описание прохождения части границ	Измененное (уточненное) описание прохождения части границ
от точки	до точки		
1	2	3	4
-	-	-	-

КАРТА (ПЛАН)
«Охранная зона источника водоснабжения ООО "Племенной завод "Зименки" (артезианская скважина №34554, расположенного по адресу: Владимирская область, Муромский район, МО Ковардицкое сельское поселение, на юго-западной окраине п. Зименки 1 пояс)

(наименование объекта землеустройства)

План границ объекта землеустройства



66

Масштаб 1:1000

Условные обозначения:

— граница охранной зоны
● 1 — обозначение характерной точки границы охранной зоны
— граница земельного участка, установленная в соответствии с федеральным законодательством, включенная в ГКН

Кадастровый инженер



« 13 »

07

2017 г.

КАРТА (ПЛАН)

Охранная зона источника водоснабжения ООО "Племенной завод "Зименки" (артезианская скважина №34554), расположенного по адресу: Владимирская область, Муромский район, МО Ковардицкое сельское поселение, на юго-западной окраине пос. Зименки 2 пояс

(наименование объекта землеустройства)

Титульный лист

1. Сведения о заказчике землеустроительных работ:

О физическом лице:

Фамилия, имя, отчество (отчество указывается при наличии)

О юридическом лице, органе государственной власти, органе местного самоуправления:

Полное наименование Общество с ограниченной ответственностью "Племенной завод "Зименки"

Страна регистрации (инкорпорации) (указывается в отношении иностранного юридического лица)

Фамилия и инициалы уполномоченного представителя, его должность, реквизиты доверенности (если представитель действует по доверенности)

Сипатов В. , Генеральный директор Общество с ограниченной ответственностью "Племенной завод "Зименки"

Подпись



"13" июля 2017 г.

Место для оттиска печати заказчика

2. Сведения об исполнителе землеустроительных работ:

Об индивидуальном предпринимателе:

Фамилия, имя, отчество (отчество указывается при наличии)

Идентификационный номер налогоплательщика _____

Контактный телефон и почтовый адрес _____

Номер квалификационного аттестата кадастрового инженера (если исполнителем является кадастровый инженер)

О юридическом лице:

Полное наименование Общество с ограниченной ответственностью "Кварц"

Основной государственный регистрационный номер 1023302156261

Контактный телефон и почтовый адрес тел. 8(49234)2-02-54, Владимирская область, г. Муром, ул. Московская, д.12

Фамилия и инициалы уполномоченного представителя юридического лица, его должность, реквизиты доверенности (если представитель действует по доверенности)

Сведения о кадастровом инженере Челышева Юлия Владимировна 33-10-78

Подпись:  _____

Дата " 13 " 08 2012 г.

Место для оттиска печати лица, составившего карту(план) объекта землеустройства

3. Сведения о согласовании карты(плана) объекта землеустройства:

Полное наименование органа (организации), с которым осуществляется согласование, фамилия и инициалы уполномоченного лица, его должность -, -, -, -

Реквизиты письма (дата и номер, если согласование оформлено в виде письма)

Подпись _____

Дата " ____ " _____ г.

Место для оттиска печати органа(организации), с которым осуществляется согласование

4. Информация о передаче карты (плана) объекта землеустройства в государственный фонд данных, полученных в результате проведения землеустройства:

Регистрационный № -

Дата передачи "13" июля 2017 г.

-

(наименование органа (организации), осуществляющего хранение землеустроительной документации)

КАРТА (ПЛАН)

Охранная зона источника водоснабжения ООО "Племенной завод
 ""Зименки (артезианская скважина №34554), расположенного по
 адресу: Владимирская область, Муромский район, МО Ковардицкое сельское
 поселение, на юго-западной окраине пос. Зименки 2 пояс

(наименование объекта землеустройства)

№ п/п	Содержание	Номера листов
1	2	3
1	Основания для проведения землеустроительных работ и исходные данные	5
2	Сведения об объекте землеустройства	6
3	Сведения о местоположении границ объекта землеустройства	7
4	Сведения о местоположении измененных (уточненных) границ объекта землеустройства	9
5	План границ объекта землеустройства	10
6	Договор	11
7	Постановление	13
8	Экспертное заключение	21
9	Проект организации зон санитарной охраны водонисточника	27

КАРТА (ПЛАН)

Охранная зона источника водоснабжения ООО "Племенной завод
 ""Зименки (артезианская скважина №34554), расположенного по
 адресу: Владимирская область, Муромский район, МО Ковардицкое сельское
 поселение, на юго-западной окраине пос. Зименки 2 пояс

(наименование объекта землеустройства)

Основания для проведения землеустроительных работ и исходные данные

Перечень документов

№ п/п	Наименование и реквизиты документа	Сведения об органе (организации), подготовившем или принявшем документ
1	2	3
1	"Договор" № - 103 от "22" июня 2017 г.	ООО "Квари"
2	"Постановление" № - 698 от "09" июля 2014 г.	Администрация Владимирской области
3	"Экспертное заключение" № - 203 от "17" мая 2017 г.	Российская Федерация Федеральная служба по надзору в сфере защиты прав потребителя и благополучия человека
4	"Проект организации зон санитарной охраны водоеисточника" № - - от "01" апреля 2017 г.	Зеленко С.Г.

КАРТА (ПЛАН)

Охранная зона источника водоснабжения ООО "Племенной завод
 ""Зименки (артезианская скважина №34554), расположенного по
 адресу: Владимирская область, Муромский район, МО Ковардицкое сельское
 поселение, на юго-западной окраине пос. Зименки 2 пояс

(наименование объекта землеустройства)

Сведения об объекте землеустройства

№ п/п	Характеристики объекта землеустройства	Описание характеристик
1	2	3
1.	Местоположение объекта землеустройства	602203, обл Владимирская, р-н Муромский, п Зименки, Владимирская область, Муромский район, МО Ковардицкое сельское поселение, на юго-западной окраине пос. Зименки
2.	Площадь объекта землеустройства +/- величина погрешности определения площади (Р +/- Дельта Р)	176796 +/- 147 м ²
3.	Иные характеристики объекта землеустройства	-

КАРТА (ПЛАН)

Охранная зона источника водоснабжения ООО "Племенной завод
 ""Зименки (артезианская скважина №34554), расположенного по
 адресу: Владимирская область, Муромский район, МО Ковардицкое сельское
 поселение, на юго-западной окраине пос. Зименки 2 пояс

(наименование объекта землеустройства)

Сведения о местоположении границ объекта землеустройства

4. Сведения о частях границ объекта землеустройства, совпадающих с местоположением внешних границ природных объектов и (или) объектов искусственного происхождения

Обозначение части границ		Описание прохождения части границ
от точки	до точки	
1	2	3
14	15	кадастровый квартал 33:15:000906
15	16	кадастровый квартал 33:15:000906
16	9	кадастровый квартал 33:15:000906

КАРТА (ПЛАН)

Охранная зона источника водоснабжения ООО "Племенной завод
 ""Зименки (артезианская скважина №34554), расположенного по
 адресу: Владимирская область, Муромский район, МО Ковардицкое сельское
 поселение, на юго-западной окраине пос. Зименки 2 пояс

(наименование объекта землеустройства)

Сведения о местоположении измененных (уточненных) границ объекта
землеустройства

1. Система координат -

2. Сведения о характерных точках границ объекта землеустройства

Обозначение характерных точек границ	Существующие координаты, м		Измененные (уточненные) координаты, м		Метод определения координат и средняя квадратическая погрешность положения характерной точки (Mt), м	Описание закрепления точки
	X	Y	X	Y		
1	2	3	4	5	6	7
-	-	-	-	-	-	-

3. Сведения о характерных точках части (частей) границы объекта землеустройства

-	-	-	-	-	-	-
---	---	---	---	---	---	---

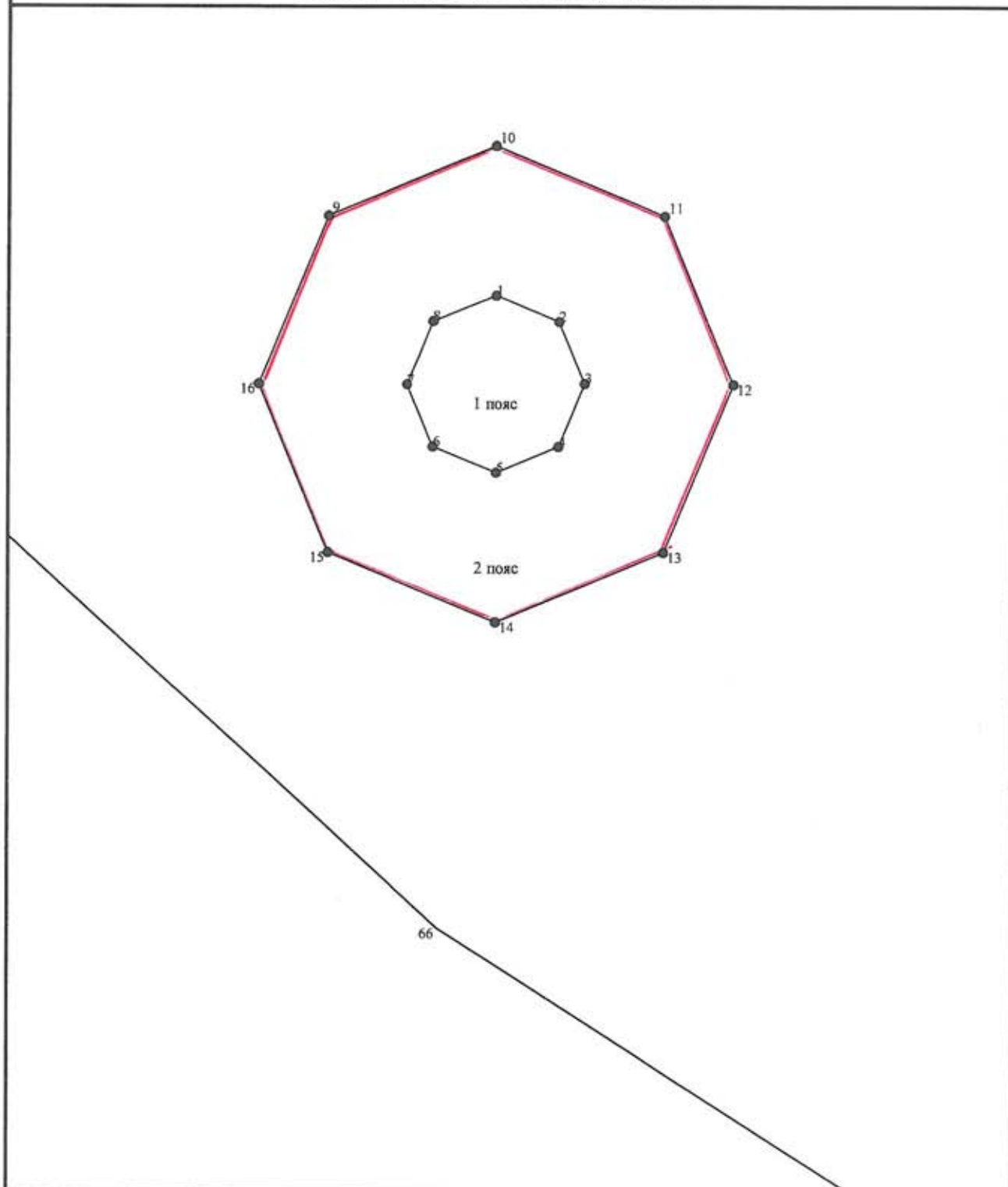
4. Сведения о частях границ объекта землеустройства, совпадающих с местоположением внешних
границ природных объектов и (или) объектов искусственного происхождения

Обозначение части границ		Существующее описание прохождения части границ	Измененное (уточненное) описание прохождения части границ
от точки	до точки		
1	2	3	4
-	-	-	-

КАРТА (ПЛАН)
«Охранная зона источника водоснабжения ООО "Племенной завод "Зименки" (артезианская скважина №34554, расположенного по адресу: Владимирская область, Муромский район, МО Ковардицкое сельское поселение, на юго-западной окраине п. Зименки 2 пояс)»

(наименование объекта землеустройства)

План границ объекта землеустройства



Масштаб 1:1000

Условные обозначения:

- граница охранной зоны
- обозначение характерной точки границы охранной зоны
- граница земельного участка, установленная в соответствии с федеральным законодательством, включенная в ГКН

Кадастровый инженер



« 13 »

07

2017 г.

КАРТА (ПЛАН)

Охранная зона источника водоснабжения ООО "Племенной завод ""Зименки (артезианская скважина №34554), расположенного по адресу: Владимирская область, Муромский район, МО Ковардицкое сельское поселение, на юго-западной окраине пос. Зименки 3 пояс

(наименование объекта землеустройства)

Титульный лист**1. Сведения о заказчике землеустроительных работ:**

О физическом лице:

Фамилия, имя, отчество (отчество указывается при наличии)

О юридическом лице, органе государственной власти, органе местного самоуправления:

Полное наименование Общество с ограниченной ответственностью "Племенной завод "Зименки"

Страна регистрации (инкорпорации) (указывается в отношении иностранного юридического лица)

Фамилия и инициалы уполномоченного представителя, его должность, реквизиты доверенности (если представитель действует по доверенности)

Сипатов В. Генеральный директор Общество с ограниченной ответственностью "Племенной завод "Зименки"

Подпись

"13" июля 2017 г.

Место для оттиска печати заказчика



2. Сведения об исполнителе землеустроительных работ:

Об индивидуальном предпринимателе:

Фамилия, имя, отчество (отчество указывается при наличии)

Идентификационный номер налогоплательщика _____

Контактный телефон и почтовый адрес _____

Номер квалификационного аттестата кадастрового инженера (если исполнителем является кадастровый инженер)

О юридическом лице:

Полное наименование Общество с ограниченной ответственностью "Кварц"

Основной государственный регистрационный номер 1023302156261

Контактный телефон и почтовый адрес тел. 8(49234)2-02-54, Владимирская область, г. Муром, ул. Московская, д.12

Фамилия и инициалы уполномоченного представителя юридического лица, его должность, реквизиты доверенности (если представитель действует по доверенности)

Сведения о кадастровом инженере Чельшева Юлия Владимировна 33-10-78

Подпись _____

Дата "13" "09" 2018г.

Место для оттиска печати лица, составившего карту(план) объекта землеустройства

3. Сведения о согласовании карты(плана) объекта землеустройства:

Полное наименование органа (организации), с которым осуществляется согласование, фамилия и инициалы уполномоченного лица, его должность -, -, -, , -

Реквизиты письма (дата и номер, если согласование оформлено в виде письма)

Подпись _____

Дата "____" _____ г.

Место для оттиска печати органа(организации), с которым осуществляется согласование

4. Информация о передаче карты (плана) объекта землеустройства в государственный фонд данных, полученных в результате проведения землеустройства:

Регистрационный № -

Дата передачи "13" июля 2017 г.

-

(наименование органа (организации), осуществляющего хранение землеустроительной документации)

КАРТА (ПЛАН)

**Охранная зона источника водоснабжения ООО "Племенной завод
"Зименки (артезианская скважина №34554), расположенного по
адресу: Владимирская область, Муромский район, МО Ковардицкое сельское
поселение, на юго-западной окраине пос. Зименки 3 пояс**

(наименование объекта землеустройства)

№ п/п	Содержание	Номера листов
1	2	3
1	Основания для проведения землеустроительных работ и исходные данные	5
2	Сведения об объекте землеустройства	6
3	Сведения о местоположении границ объекта землеустройства	7
4	Сведения о местоположении измененных (уточненных) границ объекта землеустройства	10
5	План границ объекта землеустройства	11
6	Договор	12
7	Постановление	14
8	Экспертное заключение	22
9	Проект организации зон санитарной охраны водоемочника	28

КАРТА (ПЛАН)

**Охранная зона источника водоснабжения ООО "Племенной завод
 ""Зименки (артезианская скважина №34554), расположенного по
 адресу: Владимирская область, Муромский район, МО Ковардицкое сельское
 поселение, на юго-западной окраине пос. Зименки 3 пояс**

(наименование объекта землеустройства)

Основания для проведения землеустроительных работ и исходные данные**Перечень документов**

№ п/п	Наименование и реквизиты документа	Сведения об органе (организации), подготовившем или принявшем документ
1	2	3
1	"Договор" № - 103 от "22" июня 2017 г.	ООО "Кварц"
2	"Постановление" № - 698 от "09" июля 2014 г.	Администрация Владимирской области
3	"Экспертное заключение" № - 203 от "17" мая 2017 г.	Российская Федерация Федеральная служба по надзору в сфере защиты прав потребителя и благополучия человека
4	"Проект организации зон санитарной охраны водоисточника" № - - от "01" апреля 2017 г.	Зеленко С.Г.

КАРТА (ПЛАН)

**Охранная зона источника водоснабжения ООО "Племенной завод
 ""Зименки (артезианская скважина №34554), расположенного по
 адресу: Владимирская область, Муромский район, МО Ковардицкое сельское
 поселение, на юго-западной окраине пос. Зименки 3 пояс**

(наименование объекта землеустройства)

Сведения об объекте землеустройства

№ п/п	Характеристики объекта землеустройства	Описание характеристик
1	2	3
1.	Местоположение объекта землеустройства	602203, обл Владимирская, р-н Муромский, п Зименки, Владимирская область, Муромский район, МО Ковардицкое сельское поселение, на юго-западной окраине пос. Зименки
2.	Площадь объекта землеустройства +/- величина погрешности определения площади (Р +/- Дельта Р)	9622584 +/- 1086 м ²
3.	Иные характеристики объекта землеустройства	-

КАРТА (ПЛАН)

Охранная зона источника водоснабжения ООО "Племенной завод
 ""Зименки (артезианская скважина №34554), расположенного по
 адресу: Владимирская область, Муромский район, МО Ковардицкое сельское
 поселение, на юго-западной окраине пос. Зименки 3 пояс

(наименование объекта землеустройства)

Сведения о местоположении границ объекта землеустройства

1. Система координат МСК-33

2. Сведения о характерных точках границ объекта землеустройства

Обозначение характерных точек границ	Координаты, м		Метод определения координат и средняя квадратическая погрешность положения характерной точки (Mt), м	Описание закрепления точки
	X	Y		
1	2	3	4	5
45	142540.91	310498.48	Аналитический метод, 0.1	Закрепление отсутствует
46	142531.56	310568.67	Аналитический метод, 0.1	Закрепление отсутствует
47	142504.52	310633.90	Аналитический метод, 0.1	Закрепление отсутствует
48	142461.24	310690.32	Аналитический метод, 0.1	Закрепление отсутствует
49	142405.07	310733.45	Аналитический метод, 0.1	Закрепление отсутствует
50	142339.27	310760.73	Аналитический метод, 0.1	Закрепление отсутствует
51	142269.81	310769.98	Аналитический метод, 0.1	Закрепление отсутствует
52	142199.02	310760.85	Аналитический метод, 0.1	Закрепление отсутствует
53	142133.34	310733.79	Аналитический метод, 0.1	Закрепление отсутствует
54	142076.84	310690.58	Аналитический метод, 0.1	Закрепление отсутствует
55	142033.83	310634.81	Аналитический метод, 0.1	Закрепление отсутствует
56	142006.24	310568.62	Аналитический метод, 0.1	Закрепление отсутствует
57	141996.91	310498.48	Аналитический метод, 0.1	Закрепление отсутствует
58	142006.05	310428.08	Аналитический метод, 0.1	Закрепление отсутствует
59	142032.87	310362.82	Аналитический метод, 0.1	Закрепление отсутствует
60	142076.32	310305.91	Аналитический метод, 0.1	Закрепление отсутствует
61	142132.94	310262.41	Аналитический метод, 0.1	Закрепление отсутствует

КАРТА (ПЛАН)

Охранная зона источника водоснабжения ООО "Племенной завод
 ""Зименки (артезианская скважина №34554), расположенного по
 адресу: Владимирская область, Муромский район, МО Ковардицкое сельское
 поселение, на юго-западной окраине пос. Зименки 3 пояс

(наименование объекта землеустройства)

Сведения о местоположении границ объекта землеустройства

2. Сведения о характерных точках границ объекта землеустройства

Обозначение характерных точек границ	Координаты, м		Метод определения координат и средняя квадратическая погрешность положения характерной точки (Mt), м	Описание закрепления точки
	X	Y		
1	2	3	4	5
62	142198.53	310235.25	Аналитический метод, 0.1	Закрепление отсутствует
63	142268.70	310225.98	Аналитический метод, 0.1	Закрепление отсутствует
64	142339.42	310235.28	Аналитический метод, 0.1	Закрепление отсутствует
65	142404.66	310262.28	Аналитический метод, 0.1	Закрепление отсутствует
66	142461.39	310305.80	Аналитический метод, 0.1	Закрепление отсутствует
67	142504.58	310362.18	Аналитический метод, 0.1	Закрепление отсутствует
68	142531.61	310427.46	Аналитический метод, 0.1	Закрепление отсутствует
45	142540.91	310498.48	Аналитический метод, 0.1	Закрепление отсутствует

3. Сведения о характерных точках части (частей) границы объекта землеустройства

-	-	-	-	-
---	---	---	---	---

4. Сведения о частях границ объекта землеустройства, совпадающих с местоположением внешних границ природных объектов и (или) объектов искусственного происхождения

Обозначение части границ		Описание прохождения части границ
от точки	до точки	
1	2	3
45	46	земельный участок с КН 33:15:000000:361
46	47	земельный участок с КН 33:15:000000:361
47	48	земельный участок с КН 33:15:000000:361
48	49	кадастровый квартал 33:15:000906
49	50	кадастровый квартал 33:15:000906
50	51	кадастровый квартал 33:15:000906
51	52	кадастровый квартал 33:15:000906
52	53	кадастровый квартал 33:15:000906

КАРТА (ПЛАН)

Охранная зона источника водоснабжения ООО "Племенной завод
 ""Зименки (артезианская скважина №34554), расположенного по
 адресу: Владимирская область, Муромский район, МО Ковардицкое сельское
 поселение, на юго-западной окраине пос. Зименки 3 пояс

(наименование объекта землеустройства)

Сведения о местоположении границ объекта землеустройства

4. Сведения о частях границ объекта землеустройства, совпадающих с местоположением внешних границ природных объектов и (или) объектов искусственного происхождения

Обозначение части границ		Описание прохождения части границ
от точки	до точки	
1	2	3
53	54	кадастровый квартал 33:15:000906
54	55	кадастровый квартал 33:15:000920
55	56	земельный участок с КН 33:15:000000:361
56	57	земельный участок с КН 33:15:000000:361
57	58	земельный участок с КН 33:15:000000:361
58	59	земельный участок с КН 33:15:000000:361
59	60	земельный участок с КН 33:15:000000:361
60	61	земельный участок с КН 33:15:000000:361
61	62	земельный участок с КН 33:15:000000:361
62	63	земельный участок с КН 33:15:000000:361
63	64	земельный участок с КН 33:15:000000:361
64	65	кадастровый квартал 33:15:000920
65	66	кадастровый квартал 33:15:000920
66	67	земельный участок с КН 33:15:000000:361
67	68	земельный участок с КН 33:15:000000:361
68	45	земельный участок с КН 33:15:000000:361

КАРТА (ПЛАН)

Охранная зона источника водоснабжения ООО "Племенной завод
 ""Зименки (артезианская скважина №34554), расположенного по
 адресу: Владимирская область, Муромский район, МО Ковардицкое сельское
 поселение, на юго-западной окраине пос. Зименки 3 пояс

(наименование объекта землеустройства)

Сведения о местоположении измененных (уточненных) границ объекта
землеустройства

1. Система координат -

2. Сведения о характерных точках границ объекта землеустройства

Обозначение характерных точек границ	Существующие координаты, м		Измененные (уточненные) координаты, м		Метод определения координат и средняя квадратическая погрешность положения характерной точки (Mt), м	Описание закрепления точки
	X	Y	X	Y		
1	2	3	4	5	6	7
-	-	-	-	-	-	-

3. Сведения о характерных точках части (частей) границы объекта землеустройства

-	-	-	-	-	-	-
---	---	---	---	---	---	---

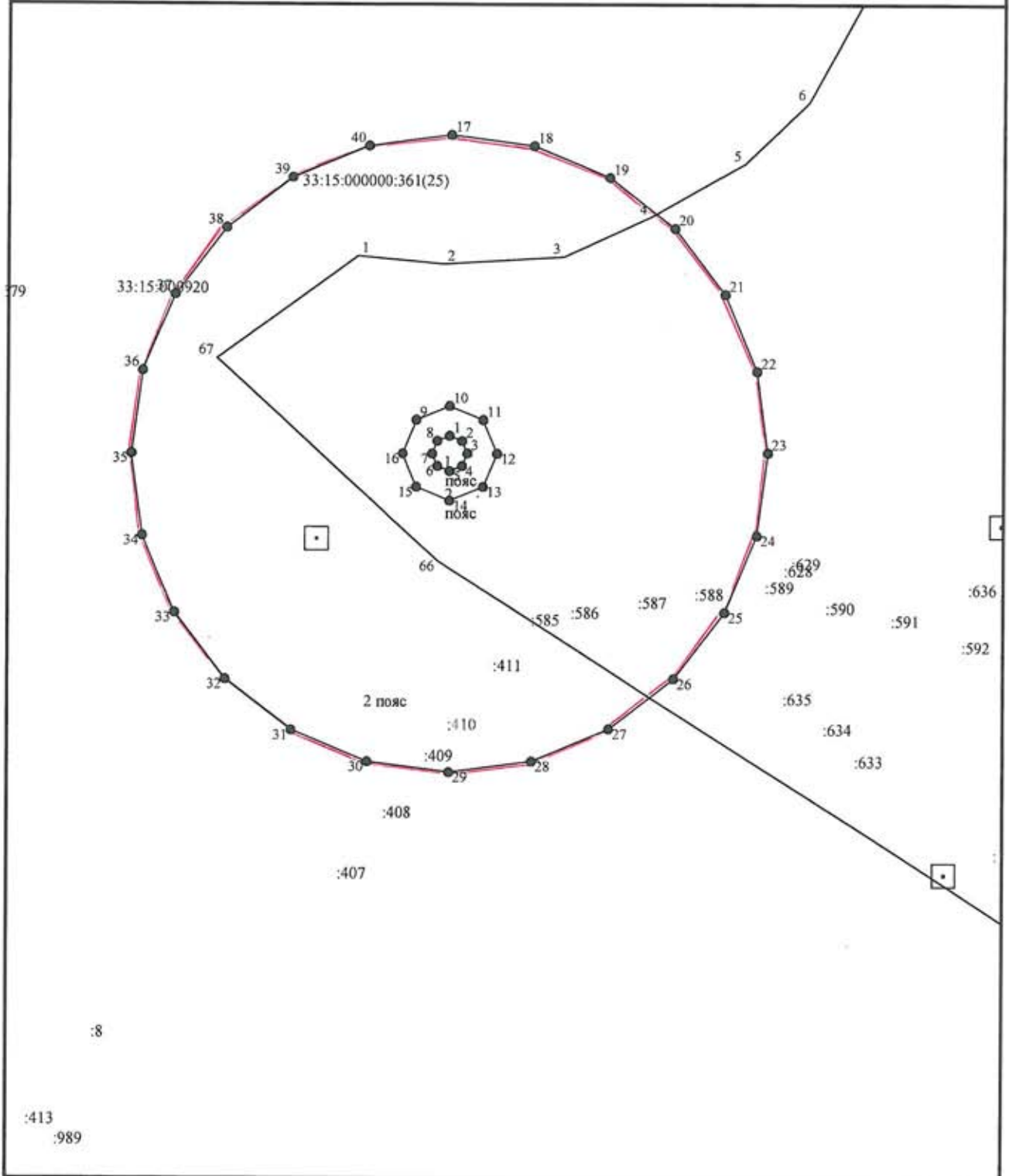
4. Сведения о частях границ объекта землеустройства, совпадающих с местоположением внешних
границ природных объектов и (или) объектов искусственного происхождения

Обозначение части границ		Существующее описание прохождения части границ	Измененное (уточненное) описание прохождения части границ
от точки	до точки		
1	2	3	4
-	-	-	-

КАРТА (ПЛАН)
«Охранная зона источника водоснабжения ООО "Племенной завод "Зименки" (артезианская скважина №34554, расположенного по адресу: Владимирская область, Муромский район, МО Ковардицкое сельское поселение, на юго-западной окраине п. Зименки 3 пояс)»

(наименование объекта землеустройства)

План границ объекта землеустройства



Условные обозначения:

Масштаб 1:5000

- граница охранной зоны
- 1 - обозначение характерной точки границы охранной зоны
- граница земельного участка, установленная в соответствии с федеральным законодательством, включенная в ГКН

Кадастровый инженер

[Signature]

« 13 »

[Signature]

2017 г.

Режим зон санитарной охраны
артезианской скважины № 34554 ООО «ПЗ Зименки»

1. На территории первого пояса зон санитарной охраны (далее ЗСО) запрещается:

- 1.1 все виды строительства, не имеющие непосредственного отношения к эксплуатации, реконструкции и расширению водозаборных сооружений;
- 1.2 прокладка трубопроводов различного назначения;
- 1.3 размещение жилых и хозяйственно-бытовых зданий, проживание людей;
- 1.4 применение ядохимикатов и удобрений;
- 1.5 посадка высокоствольных деревьев.

2. На территории второго, третьего пояса ЗСО запрещается:

- 2.1 закачка отработанных вод в подземные горизонты, подземного складирования твердых отходов и разработки недр земли;
- 2.2 размещение складов горюче-смазочных материалов, ядохимикатов и минеральных удобрений, накопителей промстоков, шламохранилищ и других объектов, обуславливающих опасность химического загрязнения подземных вод;
- 2.3 размещение и эксплуатация кладбищ, скотомогильников, полей ассенизации и компостирования, полей фильтрации, канализационных, очистных сооружений, навозохранилищ, силосных траншей, животноводческих и птицеводческих предприятий и других объектов, обуславливающих опасность микробного загрязнения подземных вод, применение удобрений и ядохимикатов, рубка главного леса пользования и реконструкция.

3. На территории первого пояса ЗСО необходимо предусмотреть следующие мероприятия:

- 3.1 должно быть спланировано для отвода поверхностного стока за ее пределы, озеленена, ограждена и обеспечена охраной.
- 3.2 дорожки к сооружениям должны иметь твердое покрытие;
- 3.3 водопроводные сооружения, должны быть оборудованы с учетом предотвращения возможности загрязнения питьевой воды через оголовки и устья скважин, люки и переливные трубы резервуаров и устройства заливки насосов;
- 3.4 все водозаборы должны быть оборудованы аппаратурой для систематического контроля соответствия фактического дебита при эксплуатации водопровода проектной производительности.

4. На территории второго, третьего пояса ЗСО необходимо предусмотреть следующие мероприятия:

4.1 бурение новых скважин и новое строительство, связанное с нарушением почвенного покрова, производится при обязательном согласовании с ТО ФС «Роспотребнадзора», органами и учреждениями экологического и геологического контроля;

4.2 уборные, пойменные ямы, навозохранилища, приемники мусора, расположенные ближе 20 м от ближайшего водовода, должны быть перенесены в другое место;

4.3 санитарно-оздоровительные и технические мероприятия частично должны выполняться владельцем водозабора ООО «ПЗ Зименки».