



Департамент природопользования
и охраны окружающей среды
Владимирской области

ПОСТАНОВЛЕНИЕ

г. Владимир

« 21 » апреля 2021 г.

№ 99

*Об установлении зон санитарной охраны
источников хозяйственно-питьевого и производственного
водоснабжения ЗАО «Радугаэнерго»*

В соответствии с пунктом 5 статьи 18 Федерального закона от 30.03.1999 № 52-ФЗ «О санитарно-эпидемиологическом благополучии населения», постановлением Департамента природопользования и охраны окружающей среды Владимирской области от 18.06.2020 № 78 «О Порядке установления, изменения, прекращения зон санитарной охраны источников питьевого и хозяйственно-бытового водоснабжения», Положением о Департаменте природопользования и охраны окружающей среды Владимирской области, утвержденным постановлением Губернатора области от 01.02.2006 № 63 и, рассмотрев проект зон санитарной охраны водозабора, состоящего из 16-и скважин №№ 336 (ГВК 17200242), 335 (ГВК 17200241), 334 (ГВК 17200240), 39059 (ГВК 17200243), 43162-р (ГВК 17200244), 39056 (ГВК 17200245), 39058 (ГВК 17200246), 39057 (ГВК 17200247), 62113 (ГВК 17200248), 59339 (ГВК 17200249), 59338 (ГВК 17200250), 1П (ГВК 17202538), 2П (ГВК 17202539), 3П (ГВК 17202540), 4П (ГВК 17202541), 5П (ГВК 17202542) ЗАО «Радугаэнерго» в г. Радужный Владимирской области, **п о с т а н о в л я ю:**

1. Установить зоны санитарной охраны источников хозяйственно-питьевого и производственного водоснабжения водозабора, состоящего из 16-и скважин №№ 336 (ГВК 17200242), 335 (ГВК 17200241), 334 (ГВК 17200240), 39059 (ГВК 17200243), 43162-р (ГВК 17200244), 39056 (ГВК 17200245), 39058 (ГВК 17200246), 39057 (ГВК 17200247), 62113 (ГВК 17200248), 59339 (ГВК 17200249), 59338 (ГВК 17200250), 1П (ГВК 17202538), 2П (ГВК 17202539), 3П (ГВК 17202540), 4П (ГВК 17202541), 5П (ГВК 17202542) ЗАО «Радугаэнерго» в г. Радужный Владимирской области.

2. Установить границы зон санитарной охраны в соответствии с картами (планами) зон санитарной охраны (Приложение № 1).

3. Установить режим зон санитарной охраны в соответствии с Приложением № 2.


4. Настоящее постановление вступает в силу со дня его официального опубликования.

Директор Департамента



Т.Л. Клименко

Всего листов 27

КАРТА (ПЛАН)	
<u>Зоны с особыми условиями использования территорий – зоны санитарной охраны действующего водозабора первого пояса (строгого режима) скважины № 1 (336), расположенной: Владимирская область, г.Радужный (юго-западная окраина)</u> (Зоны с особыми условиями использования территорий)	
Титульный лист	
1. Сведения о заказчике землеустроительных работ: О физическом лице: - Фамилия, имя, отчество (отчество указывается при наличии) -	
О юридическом лице, органе государственной власти, органе местного самоуправления: Полное наименование: Закрытое акционерное общество «Радугаэнерго»	
Страна регистрации (инкорпорации) (указывается в отношении иностранного юридического лица) _____	
Фамилия и инициалы уполномоченного представителя, его должность, реквизиты доверенности (если представитель действует по доверенности) Волков С.А. – генеральный директор	
Подпись:  С.А. Волков	Дата « <u>25</u> » <u>11</u> 2018 г.
<i>Место для оттиска печати заказчика</i>	

КАРТА (ПЛАН)

Зоны с особыми условиями использования территорий – зоны санитарной охраны действующего водозабора первого пояса (строгого режима) скважины № 1 (336), расположенной: Владимирская область, г.Радужный (юго-западная окраина)
(Зоны с особыми условиями использования территорий)

Титульный лист

1. Сведения о заказчике землеустроительных работ:

О физическом лице: -

Фамилия, имя, отчество (отчество указывается при наличии) -

О юридическом лице, органе государственной власти, органе местного самоуправления:

Полное наименование: **Закрытое акционерное общество «Радугаэнерго»**

Страна регистрации (инкорпорации) (указывается в отношении иностранного юридического лица) _____

Фамилия и инициалы уполномоченного представителя, его должность, реквизиты доверенности (если представитель действует по доверенности)

Волков С.А. – генеральный директор

Подпись



С.А. Волков

Дата «25» 11. 2018 г.

Место для оттиска печати заказчика

2. Сведения об исполнителе землеустроительных работ:

Об индивидуальном предпринимателе: -

Фамилия, имя, отчество -
(отчество указывается при наличии) _____Идентификационный номер налогоплательщика _____
Контактный телефон и почтовый адрес _____

Номер квалификационного аттестата кадастрового инженера (если исполнителем является кадастровый инженер) _____

О юридическом лице:

Полное наименование: **Общество с ограниченной ответственностью
«Центр геодезии и кадастра недвижимости»**Основной государственный регистрационный номер ОГРН 1103328003349; ИНН 3328470919
Контактный телефон и юр. адрес: тел. 8 915 777 01 36; 600005, г.Владимир, ул.Горького, д.56А,
Эл.почта: cgkn16@mail.ruФамилия и инициалы уполномоченного представителя юридического лица,
его должность, реквизиты доверенности (если представитель действует по
доверенности) **Мищенко Татьяна Анатольевна – Директор ООО «ЦГКН»**

Сведения о кадастровом инженере - 33-11-132

Подпись  Т.А. Мищенко

Дата «25» _____ 2018 г.

Место для оттиска печати лица, составившего карту (план) зоны с особыми условиями
использования территорий

3. Сведения о согласовании карты (плана) зоны с особыми условиями использования территорий

Полное наименование органа (организации), с которым осуществляется
согласование, фамилия и инициалы уполномоченного лица, его должность:**Закрытое акционерное общество «Радугаэнерго» - Волков С.А. – генеральный директор**

Реквизиты письма (дата и номер, если согласование оформлено в виде письма)

Подпись  С.А. Волков

Дата «25» _____ 2018 г.

Место для оттиска печати органа (организации), с которым осуществляется
согласование

4. Информация о передаче карты (плана) зоны с особыми условиями использования территорий в государственный фонд данных, полученных в результате проведения землеустройства:

Регистрационный N _____ - _____

Дата передачи "25" 11. 2018 г.

Управление Федеральной службы государственной регистрации, кадастра и картографии
по Владимирской области

(наименование органа (организации), осуществляющего хранение землеустроительной документации)

КАРТА (ПЛАН)

Зоны с особыми условиями использования территорий – зоны санитарной охраны действующего водозабора первого пояса (строгого режима) скважины № 1 (336), расположенной: Владимирская область, г.Радужный (юго-западная окраина)
(Зоны с особыми условиями использования территорий)

N п/п	Содержание	Номера листов
1	2	3
1.	Основания для проведения землеустроительных работ и исходные данные	5
2.	Сведения об объекте зоны с особыми условиями использования территорий	6
3.	Сведения о местоположении границ зоны с особыми условиями использования территорий	7
4.	План границ зоны с особыми условиями использования территорий	9
5.	Приложение	Прил.

КАРТА (ПЛАН)

Зоны с особыми условиями использования территорий – зоны санитарной охраны действующего водозабора первого пояса (строгого режима) скважины № 1 (336), расположенной: Владимирская область, г.Радужный (юго-западная окраина)
(Зоны с особыми условиями использования территорий)

Основания для проведения землеустроительных работ и исходные данные

Перечень документов

№ п/п	Наименование и реквизиты документа	Сведения об органе (организации), подготовившем или принявшем документ
1	2	3
1	Экспертное заключение №6094-Э от 30.10.2018г. (Проект зон санитарной охраны (ЗСО) водозабора подземных вод ЗАО «Радугаэнерго» г.Радужный Владимирской области	ООО «Санитарно-гигиеническая компания»
2	Санитарно-эпидемиологическое заключение от 19.11.2018г № 33.ВЛ.03.000.Т.000432.11.18	Управление Федеральной службы по надзору в сфере защиты прав потребителей и благополучия человека по Владимирской области
3	Ортофотопланы М 1:2 000 2009г.	ООО «Научно-производственное аэрогеодезическое предприятие «Меридиан +»

КАРТА (ПЛАН)

Зоны с особыми условиями использования территорий – зоны санитарной охраны действующего водозабора первого пояса (строгого режима) скважины № 1 (336), расположенной: Владимирская область, г.Радужный (юго-западная окраина)
(Зоны с особыми условиями использования территорий)

Сведения об объекте зоны с особыми условиями использования территорий

N п/п	Характеристики зоны с особыми условиями использования территорий	Описание характеристик
1	2	3
1.	Местоположение зоны с особыми условиями использования территорий	Владимирская область, г.Радужный (юго-западная окраина)
2.	Площадь зоны с особыми условиями использования территорий +/- величина погрешности определения площади (P +/- Дельта P)	5416 кв.м. +/- 644 кв.м.
3.	Иные характеристики зоны с особыми условиями использования территорий	<p>зона санитарной охраны действующего водозабора первого пояса (строгого режима) скважины № 1 (336)</p> <p>запрещено:</p> <ul style="list-style-type: none"> - все виды строительства, не имеющие отношения к эксплуатации, расширению и реконструкции водозаборных сооружений, прокладка трубопроводов различного назначения, размещение жилых и хозяйственно-бытовых зданий, проживание людей; - посадка высокоствольных деревьев; - применение ядохимикатов и удобрений; <p>предусмотреть:</p> <ul style="list-style-type: none"> - ограждение территории зоны; дорожки к сооружениям с твердым покрытием, - предпринять мероприятия по благоустройству территории, исключающие загрязнения; - ввести контроль за состоянием и эксплуатацией скважины. <p>Граница зоны санитарной охраны действующего водозабора первого пояса (строгого режима) скважины №1(336) проходит по ограждению скважины.</p>

КАРТА (ПЛАН)

Зоны с особыми условиями использования территорий – зоны санитарной охраны действующего водозабора первого пояса (строгого режима) скважины № 1 (336), расположенной: Владимирская область, г.Радужный (юго-западная окраина)
(Зоны с особыми условиями использования территорий)

Сведения о местоположении границ зоны с особыми условиями использования территорий

1. Система координат: МСК-33

2. Сведения о характерных точках границ зоны с особыми условиями использования территорий

Обозначение характерных точек границ	Координаты, м		Метод определения координат и средняя квадратическая погрешность положения характерной точки (М t), м	Описание закрепле- ния точки
	X	Y		
1	2	3	4	5
1	175186.93	215977.29	Аналитический 2.5	-
2	175166.41	216035.66	Аналитический 2.5	-
3	175085.98	216007.00	Аналитический 2.5	-
4	175107.52	215945.69	Аналитический 2.5	-
1	175186.93	215977.29	Аналитический 2.5	-

КАРТА (ПЛАН)

Зоны с особыми условиями использования территорий – зоны санитарной охраны действующего водозабора первого пояса (строгого режима) скважины № 1 (336), расположенной: Владимирская область, г.Радужный (юго-западная окраина)
(Зоны с особыми условиями использования территорий)

Сведения о местоположении границ зоны с особыми условиями использования территорий

3. Сведения о частях границ зоны с особыми условиями использования территорий

Обозначение части границ		Описание прохождения части границ
от точки	до точки	
1	2	3
-	-	-

КАРТА (ПЛАН)

Зоны с особыми условиями использования территорий – зоны санитарной охраны действующего водозабора первого пояса (строгого режима) скважины № 1 (336), расположенной: Владимирская область, г.Радужный (юго-западная окраина)

План границ зоны с особыми условиями использования территорий

СОГЛАСОВАНО:

Генеральный директор ЗАО «Радугаэнерго»



[Handwritten signature]

Волков С.А.



М 1:2000



Кадастровый инженер
33-11-132

Условные обозначения:
Граница зоны
Характерная точка, номер



Т.А. Мищенко

«25» 11. 2018г

КАРТА (ПЛАН)

Зоны с особыми условиями использования территорий – зоны санитарной охраны действующего водозабора первого пояса (строгого режима) скважины №2 (335), расположенной: Владимирская область, г.Радужный (юго-западная окраина)
(Зоны с особыми условиями использования территорий)

Титульный лист

1. Сведения о заказчике землеустроительных работ:

О физическом лице: -

Фамилия, имя, отчество (отчество указывается при наличии) -

О юридическом лице, органе государственной власти, органе местного самоуправления:


Полное наименование: **Закрытое акционерное общество «Радугазэнерго»**

Страна регистрации (инкорпорации) (указывается в отношении иностранного юридического лица) _____

Фамилия и инициалы уполномоченного представителя, его должность, реквизиты доверенности (если представитель действует по доверенности)

Волков С.А. – генеральный директор

Подпись



С.А. Волков

Дата «25» 11 2018 г.

Место для оттиска печати заказчика

2. Сведения об исполнителе землеустроительных работ:

Об индивидуальном предпринимателе: -

Фамилия, имя, отчество -

(отчество указывается при наличии) _____

Идентификационный номер налогоплательщика _____

Контактный телефон и почтовый адрес _____

Номер квалификационного аттестата кадастрового инженера (если исполнителем является кадастровый инженер) _____

О юридическом лице:

Полное наименование:

Общество с ограниченной ответственностью
«Центр геодезии и кадастра недвижимости»

Основной государственный регистрационный номер ОГРН 1103328003349; ИНН 3328470919

Контактный телефон и юр. адрес: тел. 8 915 777 01 36; 600005, г.Владимир, ул.Горького, д.56А,

Эл.почта: cgkn16@mail.ru

Фамилия и инициалы уполномоченного представителя юридического лица, его должность, реквизиты доверенности (если представитель действует по доверенности):

Мищенко Татьяна Анатольевна – Директор ООО «ЦГКН»

Сведения о кадастровом инженерере - 33-11-132

Подпись



МИЩЕНКО
Татьяна
Анатольевна

Т.А.Мищенко

Дата «25» 11. 2018 г.

Место для оттиска печати лица, составившего карту (план) зоны с особыми условиями использования территорий

3. Сведения о согласовании карты (плана) зоны с особыми условиями использования территорий
Полное наименование органа (организации), с которым осуществляется согласование, фамилия и инициалы уполномоченного лица, его должность:**Закрытое акционерное общество «Радугаэнерго» - Волков С.А.- генеральный директор**

Реквизиты письма (дата и номер, если согласование оформлено в виде письма)

Подпись



С.А. Волков

Дата «25» 11. 2018 г.

Место для оттиска печати органа (организации), с которым осуществляется согласование

4. Информация о передаче карты (плана) зоны с особыми условиями использования территорий в государственный фонд данных, полученных в результате проведения землеустройства:

Регистрационный N _____ -
Дата передачи "25" 11. 2018 г.

Управление Федеральной службы государственной регистрации, кадастра и картографии
по Владимирской области
(наименование органа (организации), осуществляющего хранение землеустроительной документации)

КАРТА (ПЛАН)

Зоны с особыми условиями использования территорий – зоны санитарной охраны действующего водозабора первого пояса (строгого режима) скважины №2 (335), расположенной: Владимирская область, г.Радужный (юго-западная окраина)
(Зоны с особыми условиями использования территорий)

N п/п	Содержание	Номера листов
1	2	3
1.	Основания для проведения землеустроительных работ и исходные данные	5
2.	Сведения об объекте зоны с особыми условиями использования территорий	6
3.	Сведения о местоположении границ зоны с особыми условиями использования территорий	7
4.	План границ зоны с особыми условиями использования территорий	9
5.	Приложение	Прил.

КАРТА (ПЛАН)

Зоны с особыми условиями использования территорий – зоны санитарной охраны действующего водозабора первого пояса (строгого режима) скважины №2 (335), расположенной: Владимирская область, г.Радужный (юго-западная окраина)
(Зоны с особыми условиями использования территорий)

Основания для проведения землеустроительных работ и исходные данные

Перечень документов

N п/п	Наименование и реквизиты документа	Сведения об органе (организации), подготовившем или принявшем документ
1	2	3
1	Экспертное заключение №6094-Э от 30.10.2018г. (Проект зон санитарной охраны (ЗСО) водозабора подземных вод ЗАО «Радугаэнерго» г.Радужный Владимирской области	ООО «Санитарно-гигиеническая компания»
2	Санитарно-эпидемиологическое заключение от 19.11.2018г № 33.ВЛ.03.000.Т.000432.11.18	Управление Федеральной службы по надзору в сфере защиты прав потребителей и благополучия человека по Владимирской области
3	Ортофотопланы М 1:2 000 2009г.	ООО «Научно-производственное аэрогеодезическое предприятие «Меридиан +»

КАРТА (ПЛАН)

Зоны с особыми условиями использования территорий – зоны санитарной охраны действующего водозабора первого пояса (строгого режима) скважины №2 (335), расположенной: Владимирская область, г.Радужный (юго-западная окраина)
(Зоны с особыми условиями использования территорий)

Сведения об объекте зоны с особыми условиями использования территорий

N п/п	Характеристики зоны с особыми условиями использования территорий	Описание характеристик
1	2	3
1.	Местоположение зоны с особыми условиями использования территорий	Владимирская область, г.Радужный (юго-западная окраина)
2.	Площадь зоны с особыми условиями использования территорий +/- величина погрешности определения площади (P +/- Дельта P)	3316 кв.м. +/- 504 кв.м.
3.	Иные характеристики зоны с особыми условиями использования территорий	<p>зона санитарной охраны действующего водозабора первого пояса (строгого режима) скважины №2 (335)</p> <p>запрещено:</p> <ul style="list-style-type: none"> - все виды строительства, не имеющие отношения к эксплуатации, расширению и реконструкции водозаборных сооружений, прокладка трубопроводов различного назначения, размещение жилых и хозяйственно-бытовых зданий, проживание людей; - посадка высокоствольных деревьев; - применение ядохимикатов и удобрений; <p>предусмотреть:</p> <ul style="list-style-type: none"> - ограждение территории зоны; дорожки к сооружениям с твердым покрытием, - предпринять мероприятия по благоустройству территории, исключающие загрязнения; - ввести контроль за состоянием и эксплуатацией скважины. <p>Граница зоны санитарной охраны действующего водозабора первого пояса (строгого режима) скважины №2 (335) проходит по ограждению скважины.</p>

КАРТА (ПЛАН)

Зоны с особыми условиями использования территорий – зоны санитарной охраны действующего водозабора первого пояса (строгого режима) скважины №2 (335), расположенной: Владимирская область, г.Радужный (юго-западная окраина)
(Зоны с особыми условиями использования территорий)

Сведения о местоположении границ зоны с особыми условиями использования территорий

1. Система координат: МСК-33

2. Сведения о характерных точках границ зоны с особыми условиями использования территорий

Обозначение характерных точек границ	Координаты, м		Метод определения координат и средняя квадратическая погрешность положения характерной точки (М t), м	Описание закрепле- ния точки
	X	Y		
1	2	3	4	5
1	175485.03	216109.45	Аналитический 2.5	-
2	175463.57	216160.67	Аналитический 2.5	-
3	175408.69	216138.84	Аналитический 2.5	-
4	175431.86	216086.00	Аналитический 2.5	-
1	175485.03	216109.45	Аналитический 2.5	-

КАРТА (ПЛАН)

Зоны с особыми условиями использования территорий – зоны санитарной охраны действующего водозабора первого пояса (строгого режима) скважины №2 (335), расположенной: Владимирская область, г.Радужный (юго-западная окраина)
(Зоны с особыми условиями использования территорий)

Сведения о местоположении границ зоны с особыми условиями использования территорий

3. Сведения о частях границ зоны с особыми условиями использования территорий

Обозначение части границ		Описание прохождения части границ
от точки	до точки	
1	2	3
-	-	-

КАРТА (ПЛАН)

Зоны с особыми условиями использования территорий – зоны санитарной охраны действующего водозабора первого пояса (строгого режима) скважины №2 (335), расположенной: Владимирская область, г.Радужный (юго-западная окраина)


План границ зоны с особыми условиями использования территорий

СОГЛАСОВАНО:

Генеральный директор ЗАО «Радугазэнерго»



Волков С.А.



М 1:2000



Кадастровый инженер
33-11-132

Условные обозначения:
— Граница зоны
• 5 Характерная точка, номер

Т.А. Мищенко

«25» 11. 2018г

КАРТА (ПЛАН)

Зоны с особыми условиями использования территорий – зоны санитарной охраны действующего водозабора первого пояса (строгого режима) скважины № 3 (334), расположенной: Владимирская область, г.Радужный (юго-западная окраина)
(Зоны с особыми условиями использования территорий)

Титульный лист

1. Сведения о заказчике землеустроительных работ:

О физическом лице: -

Фамилия, имя, отчество (отчество указывается при наличии) -

О юридическом лице, органе государственной власти, органе местного самоуправления:

Полное наименование: **Закрытое акционерное общество «Радугазнерго»**

Страна регистрации (инкорпорации) (указывается в отношении иностранного юридического лица) _____

Фамилия и инициалы уполномоченного представителя, его должность, реквизиты доверенности (если представитель действует по доверенности)

Волков С.А. – генеральный директор

Подпись



С.А. Волков

Дата «25» Н. 2018 г.

Место для оттиска печати заказчика

2. Сведения об исполнителе землеустроительных работ:

Об индивидуальном предпринимателе: -

Фамилия, имя, отчество -
(отчество указывается при наличии) _____Идентификационный номер налогоплательщика _____
Контактный телефон и почтовый адрес _____

Номер квалификационного аттестата кадастрового инженера (если исполнителем является кадастровый инженер) _____ -

О юридическом лице:

Полное наименование: **Общество с ограниченной ответственностью
«Центр геодезии и кадастра недвижимости»**Основной государственный регистрационный номер ОГРН 1103328003349; ИНН 3328470919
Контактный телефон и юр. адрес: тел. 8 915 777 01 36; 600005, г.Владимир, ул.Горького, д.56А,
Эл.почта: cgkn16@mail.ruФамилия и инициалы уполномоченного представителя юридического лица,
его должность, реквизиты доверенности (если представитель действует по
доверенности) Мищенко Татьяна Анатольевна – Директор ООО «ЦГКН»

Сведения о кадастровом инженере - 33-11-132

Подпись  Т.А. Мищенко

Дата «25» _____ 2018 г.

Место для оттиска печати лица, составившего карту (план) зоны с особыми условиями
использования территорий3. Сведения о согласовании карты (плана) зоны с особыми условиями использования территорий
Полное наименование органа (организации), с которым осуществляется
согласование, фамилия и инициалы уполномоченного лица, его должность:**Закрытое акционерное общество «Радугаэнерго» - Волков С.А. – генеральный директор**

Реквизиты письма (дата и номер, если согласование оформлено в виде письма)

Подпись  С.А. Волков

Дата «25» _____ 2018 г.

Место для оттиска печати органа (организации), с которым осуществляется
согласование

4. Информация о передаче карты (плана) зоны с особыми условиями использования территорий в государственный фонд данных, полученных в результате проведения землеустройства:

Регистрационный N _____ -

Дата передачи "25" 11. 2018 г.

Управление Федеральной службы государственной регистрации, кадастра и картографии
по Владимирской области

(наименование органа (организации), осуществляющего хранение землеустроительной документации)

КАРТА (ПЛАН)

Зоны с особыми условиями использования территорий – зоны санитарной охраны действующего водозабора первого пояса (строгого режима) скважины № 3 (334), расположенной: Владимирская область, г.Радужный (юго-западная окраина)
(Зоны с особыми условиями использования территорий)

N п/п	Содержание	Номера листов
1	2	3
1.	Основания для проведения землеустроительных работ и исходные данные	5
2.	Сведения об объекте зоны с особыми условиями использования территорий	6
3.	Сведения о местоположении границ зоны с особыми условиями использования территорий	7
4.	План границ зоны с особыми условиями использования территорий	9
5.	Приложение	Прил.

КАРТА (ПЛАН)

Зоны с особыми условиями использования территорий – зоны санитарной охраны действующего водозабора первого пояса (строгого режима) скважины № 3 (334), расположенной: Владимирская область, г.Радужный (юго-западная окраина)
(Зоны с особыми условиями использования территорий)

Основания для проведения землеустроительных работ и исходные данные

Перечень документов

N п/п	Наименование и реквизиты документа	Сведения об органе (организации), подготовившем или принявшем документ
1	2	3
1	Экспертное заключение №6094-Э от 30.10.2018г. (Проект зон санитарной охраны (ЗСО) водозабора подземных вод ЗАО «Радугаэнерго» г.Радужный Владимирской области	ООО «Санитарно-гигиеническая компания»
2	Санитарно-эпидемиологическое заключение от 19.11.2018г № 33.ВЛ.03.000.Т.000432.11.18	Управление Федеральной службы по надзору в сфере защиты прав потребителей и благополучия человека по Владимирской области
3	Ортофотопланы М 1:2 000 2009г.	ООО «Научно-производственное аэрогеодезическое предприятие «Меридиан +»

КАРТА (ПЛАН)

Зоны с особыми условиями использования территорий – зоны санитарной охраны действующего водозабора первого пояса (строгого режима) скважины № 3 (334), расположенной: Владимирская область, г.Радужный (юго-западная окраина)
(Зоны с особыми условиями использования территорий)

Сведения об объекте зоны с особыми условиями использования территорий

N п/п	Характеристики зоны с особыми условиями использования территорий	Описание характеристик
1	2	3
1.	Местоположение зоны с особыми условиями использования территорий	Владимирская область, г.Радужный (юго-западная окраина)
2.	Площадь зоны с особыми условиями использования территорий +/- величина погрешности определения площади (P +/- Дельта P)	2687 кв.м. +/- 454 кв.м.
3.	Иные характеристики зоны с особыми условиями использования территорий	<p>зона санитарной охраны действующего водозабора первого пояса (строгого режима) скважины № 3 (334)</p> <p>запрещено:</p> <ul style="list-style-type: none"> - все виды строительства, не имеющие отношения к эксплуатации, расширению и реконструкции водозаборных сооружений, прокладка трубопроводов различного назначения, размещение жилых и хозяйственно-бытовых зданий, проживание людей; - посадка высокоствольных деревьев; - применение ядохимикатов и удобрений; <p>предусмотреть:</p> <ul style="list-style-type: none"> - ограждение территории зоны; дорожки к сооружениям с твердым покрытием, - предпринять мероприятия по благоустройству территории, исключающие загрязнения; - ввести контроль за состоянием и эксплуатацией скважины. <p>Граница зоны санитарной охраны действующего водозабора первого пояса (строгого режима) скважины № 3 (334) проходит по ограждению скважины.</p>

КАРТА (ПЛАН)

Зоны с особыми условиями использования территорий – зоны санитарной охраны действующего водозабора первого пояса (строгого режима) скважины № 3 (334), расположенной: Владимирская область, г.Радужный (юго-западная окраина)
(Зоны с особыми условиями использования территорий)

Сведения о местоположении границ зоны с особыми условиями использования территорий

1. Система координат: МСК-33

2. Сведения о характерных точках границ зоны с особыми условиями использования территорий

Обозначение характерных точек границ	Координаты, м		Метод определения координат и средняя квадратическая погрешность положения характерной точки (M t), м	Описание закрепле- ния точки
	X	Y		
1	2	3	4	5
1	174828.58	215855.87	Аналитический 2.5	-
2	174809.36	215888.25	Аналитический 2.5	-
3	174806.37	215893.26	Аналитический 2.5	-
4	174802.81	215895.22	Аналитический 2.5	-
5	174798.26	215894.65	Аналитический 2.5	-
6	174783.38	215889.04	Аналитический 2.5	-
7	174759.18	215875.71	Аналитический 2.5	-
8	174762.53	215867.98	Аналитический 2.5	-
9	174784.03	215826.68	Аналитический 2.5	-
1	174828.58	215855.87	Аналитический 2.5	-

КАРТА (ПЛАН)

Зоны с особыми условиями использования территорий – зоны санитарной охраны действующего водозабора первого пояса (строгого режима) скважины № 3 (334), расположенной: Владимирская область, г.Радужный (юго-западная окраина)
(Зоны с особыми условиями использования территорий)

Сведения о местоположении границ зоны с особыми условиями использования территорий

3. Сведения о частях границ зоны с особыми условиями использования территорий

Обозначение части границ		Описание прохождения части границ
от точки	до точки	
1	2	3
-	-	-

КАРТА (ПЛАН)

Зоны с особыми условиями использования территорий – зоны санитарной охраны действующего водозабора первого пояса (строгого режима) скважины № 3 (334), расположенной: Владимирская область, г.Радужный (юго-западная окраина)

План границ зоны с особыми условиями использования территорий

СОГЛАСОВАНО:

Генеральный директор ЗАО «Радугаэнерго»



Волков С.А.



М 1:2000



Кадастровый инженер
33-11-132

Условные обозначения:

Граница зоны
Характерная точка, номер



Т.А. Мищенко

«25» 11. 2018г

КАРТА (ПЛАН)

Зоны с особыми условиями использования территорий – зоны санитарной охраны действующего водозабора первого пояса (строгого режима) скважины № 4 (39059), расположенной: Владимирская область, г.Радужный (юго-западная окраина)
(Зоны с особыми условиями использования территорий)

Титульный лист

1. Сведения о заказчике землеустроительных работ:

О физическом лице: -

Фамилия, имя, отчество (отчество указывается при наличии) -

О юридическом лице, органе государственной власти, органе местного самоуправления:

Полное наименование: **Закрытое акционерное общество «РадугаЭнерго»**

Страна регистрации (инкорпорации) (указывается в отношении иностранного юридического лица) _____

Фамилия и инициалы уполномоченного представителя, его должность, реквизиты доверенности (если представитель действует по доверенности)

Волков С.А. – генеральный директор

Подпись



С.А. Волков

Дата «25» 11. 2018 г.

Место для оттиска печати заказчика

2. Сведения об исполнителе землеустроительных работ:

Об индивидуальном предпринимателе: -

Фамилия, имя, отчество -
(отчество указывается при наличии) _____Идентификационный номер налогоплательщика _____
Контактный телефон и почтовый адрес _____

Номер квалификационного аттестата кадастрового инженера (если исполнителем является кадастровый инженер) _____ -

О юридическом лице:

Полное наименование: **Общество с ограниченной ответственностью
«Центр геодезии и кадастра недвижимости»**Основной государственный регистрационный номер ОГРН 1103328003349; ИНН 3328470919
Контактный телефон и юр. адрес: тел. 8 915 777 01 36; 600005, г.Владимир, ул.Горького, д.56А,
Эл.почта: cgkn16@mail.ruФамилия и инициалы уполномоченного представителя юридического лица,
его должность, реквизиты доверенности (если представитель действует по
доверенности) **Мищенко Татьяна Анатольевна – Директор ООО «ЦГКН»**

Сведения о кадастровом инженере - 33-11-132

Подпись  Т.А. Мищенко

Дата «25» 11. 2018 г.

Место для оттиска печати лица, составившего карту (план) зоны с особыми условиями
использования территорий3. Сведения о согласовании карты (плана) зоны с особыми условиями использования территорий
Полное наименование органа (организации), с которым осуществляется
согласование, фамилия и инициалы уполномоченного лица, его должность:**Закрытое акционерное общество «Радугазэнерго» - Волков С.А. – генеральный директор**

Реквизиты письма (дата и номер, если согласование оформлено в виде письма)

Подпись  С.А. Волков

Дата «25» 11. 2018 г.

Место для оттиска печати органа (организации), с которым осуществляется
согласование

4. Информация о передаче карты (плана) зоны с особыми условиями использования территорий в государственный фонд данных, полученных в результате проведения землеустройства:

Регистрационный N _____ -

Дата передачи "25" 11. 2018 г.

Управление Федеральной службы государственной регистрации, кадастра и картографии
по Владимирской области

(наименование органа (организации), осуществляющего хранение землеустроительной документации)

КАРТА (ПЛАН)

Зоны с особыми условиями использования территорий – зоны санитарной охраны действующего водозабора первого пояса (строгого режима) скважины № 4 (39059), расположенной: Владимирская область, г.Радужный (юго-западная окраина)
(Зоны с особыми условиями использования территорий)

N п/п	Содержание	Номера листов
1	2	3
1.	Основания для проведения землеустроительных работ и исходные данные	5
2.	Сведения об объекте зоны с особыми условиями использования территорий	6
3.	Сведения о местоположении границ зоны с особыми условиями использования территорий	7
4.	План границ зоны с особыми условиями использования территорий	9
5.	Приложение	Прил.

КАРТА (ПЛАН)

Зоны с особыми условиями использования территорий – зоны санитарной охраны действующего водозабора первого пояса (строгого режима) скважины № 4 (39059), расположенной: Владимирская область, г.Радужный (юго-западная окраина)
(Зоны с особыми условиями использования территорий)

Основания для проведения землеустроительных работ и исходные данные

Перечень документов

N п/п	Наименование и реквизиты документа	Сведения об органе (организации), подготовившем или принявшем документ
1	2	3
1	Экспертное заключение №6094-Э от 30.10.2018г. (Проект зон санитарной охраны (ЗСО) водозабора подземных вод ЗАО «Радугаэнерго» г.Радужный Владимирской области	ООО «Санитарно-гигиеническая компания»
2	Санитарно-эпидемиологическое заключение от 19.11.2018г № 33.ВЛ.03.000.Т.000432.11.18	Управление Федеральной службы по надзору в сфере защиты прав потребителей и благополучия человека по Владимирской области
3	Ортофотопланы М 1:2 000 2009г.	ООО «Научно-производственное аэрогеодезическое предприятие «Меридиан +»

КАРТА (ПЛАН)

Зоны с особыми условиями использования территорий – зоны санитарной охраны действующего водозабора первого пояса (строгого режима) скважины № 4 (39059), расположенной: Владимирская область, г.Радужный (юго-западная окраина)
(Зоны с особыми условиями использования территорий)

Сведения об объекте зоны с особыми условиями использования территорий

N п/п	Характеристики зоны с особыми условиями использования территорий	Описание характеристик
1	2	3
1.	Местоположение зоны с особыми условиями использования территорий	Владимирская область, г.Радужный (юго-западная окраина)
2.	Площадь зоны с особыми условиями использования территорий +/- величина погрешности определения площади (Р +/- Дельта Р)	35833 кв.м. +/- 1656 кв.м.
3.	Иные характеристики зоны с особыми условиями использования территорий	<p>зона санитарной охраны действующего водозабора первого пояса (строгого режима) скважины № 4 (39059)</p> <p>запрещено:</p> <ul style="list-style-type: none"> - все виды строительства, не имеющие отношения к эксплуатации, расширению и реконструкции водозаборных сооружений, прокладка трубопроводов различного назначения, размещение жилых и хозяйственно-бытовых зданий, проживание людей; - посадка высокоствольных деревьев; - применение ядохимикатов и удобрений; <p>предусмотреть:</p> <ul style="list-style-type: none"> - ограждение территории зоны; дорожки к сооружениям с твердым покрытием, - предпринять мероприятия по благоустройству территории, исключаящие загрязнения; - ввести контроль за состоянием и эксплуатацией скважины. <p>Граница зоны санитарной охраны действующего водозабора первого пояса (строгого режима) скважины №4 (39059) проходит по ограждению территории УВС-3.</p>

КАРТА (ПЛАН)

Зоны с особыми условиями использования территорий – зоны санитарной охраны действующего водозабора первого пояса (строгого режима) скважины № 4 (39059), расположенной: Владимирская область, г.Радужный (юго-западная окраина)
(Зоны с особыми условиями использования территорий)

Сведения о местоположении границ зоны с особыми условиями использования территорий

1. Система координат: МСК-33

2. Сведения о характерных точках границ зоны с особыми условиями использования территорий

Обозначение характерных точек границ	Координаты, м		Метод определения координат и средняя квадратическая погрешность положения характерной точки (M t), м	Описание закрепле- ния точки
	X	Y		
1	2	3	4	5
1	194080.64	216278.80	Аналитический 2.5	-
2	194080.26	216279.96	Аналитический 2.5	-
3	194079.00	216284.56	Аналитический 2.5	-
4	194073.56	216304.39	Аналитический 2.5	-
5	194045.42	216296.49	Аналитический 2.5	-
6	194046.00	216294.51	Аналитический 2.5	-
7	194046.10	216294.17	Аналитический 2.5	-
8	194051.59	216276.50	Аналитический 2.5	-
9	194053.15	216271.53	Аналитический 2.5	-
10	194053.56	216270.16	Аналитический 2.5	-
1	194080.64	216278.80	Аналитический 2.5	-

КАРТА (ПЛАН)

Зоны с особыми условиями использования территорий – зоны санитарной охраны действующего водозабора первого пояса (строгого режима) скважины № 4 (39059), расположенной: Владимирская область, г.Радужный (юго-западная окраина)
(Зоны с особыми условиями использования территорий)

Сведения о местоположении границ зоны с особыми условиями использования территорий

3. Сведения о частях границ зоны с особыми условиями использования территорий

Обозначение части границ		Описание прохождения части границ
от точки	до точки	
1	2	3
-	-	-

КАРТА (ПЛАН)

Зоны с особыми условиями использования территорий – зоны санитарной охраны действующего водозабора первого пояса (строгого режима) скважины № 4 (39059), расположенной: Владимирская область, г.Радужный (юго-западная окраина)

План границ зоны с особыми условиями использования территорий

СОГЛАСОВАНО:

Генеральный директор ЗАО «Радугаэнерго»



Волков С.А.



М 1:2000



Условные обозначения:

- Граница зоны
- 5 Характерная точка, номер

Кадастровый инженер
33-11-132

Т.А. Мищенко

«25» 11. 2018г

КАРТА (ПЛАН)

Зоны с особыми условиями использования территорий – зоны санитарной охраны действующего водозабора первого пояса (строгого режима) скважины № 5 (43162-р), расположенной: Владимирская область, г.Радужный (юго-западная окраина)
(Зоны с особыми условиями использования территорий)

Титульный лист

1. Сведения о заказчике землеустроительных работ:

О физическом лице: -

Фамилия, имя, отчество (отчество указывается при наличии) -

О юридическом лице, органе государственной власти, органе местного самоуправления:


Полное наименование: **Закрытое акционерное общество «Радугазэнерго»**

Страна регистрации (инкорпорации) (указывается в отношении иностранного юридического лица) _____

Фамилия и инициалы уполномоченного представителя, его должность, реквизиты доверенности (если представитель действует по доверенности)

Волков С.А. – генеральный директор

Подпись



С.А. Волков

Дата «25» 11. 2018 г.

Место для оттиска печати заказчика

2. Сведения об исполнителе землеустроительных работ:

Об индивидуальном предпринимателе: -

Фамилия, имя, отчество -
(отчество указывается при наличии) _____

Идентификационный номер налогоплательщика _____

Контактный телефон и почтовый адрес _____

Номер квалификационного аттестата кадастрового инженера (если исполнителем является кадастровый инженер) _____

О юридическом лице:

Полное наименование: **Общество с ограниченной ответственностью
«Центр геодезии и кадастра недвижимости»**Основной государственный регистрационный номер ОГРН 1103328003349; ИНН 3328470919
Контактный телефон и юр. адрес: тел. 8 915 777 01 36; 600005, г.Владимир, ул.Горького, д.56А,
Эл.почта: cgkn16@mail.ruФамилия и инициалы уполномоченного представителя юридического лица, его должность, реквизиты доверенности (если представитель действует по доверенности) **Мищенко Татьяна Анатольевна – Директор ООО «ЦГКН»**

Сведения о кадастровом инженере - 33-11-132

Подпись



Т.А. Мищенко

Дата «25» 11. 2018 г.

Место для оттиска печати лица, составившего карту (план) зоны с особыми условиями использования территорий

3. Сведения о согласовании карты (плана) зоны с особыми условиями использования территорий
Полное наименование органа (организации), с которым осуществляется согласование, фамилия и инициалы уполномоченного лица, его должность:**Закрытое акционерное общество «Радугазэнерго» - Волков С.А. – генеральный директор**

Реквизиты письма (дата и номер, если согласование оформлено в виде письма)

Подпись



С.А. Волков

Дата «25» 11. 2018 г.

Место для оттиска печати органа (организации), с которым осуществляется согласование

4. Информация о передаче карты (плана) зоны с особыми условиями использования территорий в государственный фонд данных, полученных в результате проведения землеустройства:

Регистрационный N _____ - _____

Дата передачи "25" 11. 2018 г.

Управление Федеральной службы государственной регистрации, кадастра и картографии
по Владимирской области

(наименование органа (организации), осуществляющего хранение землеустроительной документации)

КАРТА (ПЛАН)

Зоны с особыми условиями использования территорий – зоны санитарной охраны действующего водозабора первого пояса (строгого режима) скважины № 5 (43162-р), расположенной: Владимирская область, г.Радужный (юго-западная окраина)
(Зоны с особыми условиями использования территорий)

N п/п	Содержание	Номера листов
1	2	3
1.	Основания для проведения землеустроительных работ и исходные данные	5
2.	Сведения об объекте зоны с особыми условиями использования территорий	6
3.	Сведения о местоположении границ зоны с особыми условиями использования территорий	7
4.	План границ зоны с особыми условиями использования территорий	9
5.	Приложение	Прил.

КАРТА (ПЛАН)

Зоны с особыми условиями использования территорий – зоны санитарной охраны действующего водозабора первого пояса (строгого режима) скважины № 5 (43162-р), расположенной: Владимирская область, г.Радужный (юго-западная окраина)
(Зоны с особыми условиями использования территорий)

Основания для проведения землеустроительных работ и исходные данные

Перечень документов

N п/п	Наименование и реквизиты документа	Сведения об органе (организации), подготовившем или принявшем документ
1	2	3
1	Экспертное заключение №6094-Э от 30.10.2018г. (Проект зон санитарной охраны (ЗСО) водозабора подземных вод ЗАО «Радугаэнерго» г.Радужный Владимирской области	ООО «Санитарно-гигиеническая компания»
2	Санитарно-эпидемиологическое заключение от 19.11.2018г № 33.ВЛ.03.000.Т.000432.11.18	Управление Федеральной службы по надзору в сфере защиты прав потребителей и благополучия человека по Владимирской области
3	Ортофотопланы М 1:2 000 2009г.	ООО «Научно-производственное аэрогеодезическое предприятие «Меридиан +»

КАРТА (ПЛАН)

Зоны с особыми условиями использования территорий – зоны санитарной охраны действующего водозабора первого пояса (строгого режима) скважины № 5 (43162-р), расположенной: Владимирская область, г.Радужный (юго-западная окраина)
(Зоны с особыми условиями использования территорий)

Сведения об объекте зоны с особыми условиями использования территорий

N п/п	Характеристики зоны с особыми условиями использования территорий	Описание характеристик
1	2	3
1.	Местоположение зоны с особыми условиями использования территорий	Владимирская область, г.Радужный (юго-западная окраина)
2.	Площадь зоны с особыми условиями использования территорий +/- величина погрешности определения площади (Р +/- Дельта Р)	1854 кв.м. +/- 377 кв.м.
3.	Иные характеристики зоны с особыми условиями использования территорий	<p>зона санитарной охраны действующего водозабора первого пояса (строгого режима) скважины № 5 (43162-р)</p> <p>запрещено:</p> <ul style="list-style-type: none"> - все виды строительства, не имеющие отношения к эксплуатации, расширению и реконструкции водозаборных сооружений, прокладка трубопроводов различного назначения, размещение жилых и хозяйственно-бытовых зданий, проживание людей; - посадка высокоствольных деревьев; - применение ядохимикатов и удобрений; <p>предусмотреть:</p> <ul style="list-style-type: none"> - ограждение территории зоны; дорожки к сооружениям с твердым покрытием, - предпринять мероприятия по благоустройству территории, исключающие загрязнения; - ввести контроль за состоянием и эксплуатацией скважины. <p>Граница зоны санитарной охраны действующего водозабора первого пояса (строгого режима) скважины № 5 (43162-р), проходит по ограждению скважины.</p>

КАРТА (ПЛАН)

Зоны с особыми условиями использования территорий – зоны санитарной охраны действующего водозабора первого пояса (строгого режима) скважины № 5 (43162-р), расположенной: Владимирская область, г.Радужный (юго-западная окраина)
(Зоны с особыми условиями использования территорий)

Сведения о местоположении границ зоны с особыми условиями использования территорий

1. Система координат: МСК-33

2. Сведения о характерных точках границ зоны с особыми условиями использования территорий

Обозначение характерных точек границ	Координаты, м		Метод определения координат и средняя квадратическая погрешность положения характерной точки (M t), м	Описание закрепле- ния точки
	X	Y		
1	2	3	4	5
1	174705.27	215639.01	Аналитический 2.5	-
2	174705.62	215646.12	Аналитический 2.5	-
3	174691.05	215679.12	Аналитический 2.5	-
4	174651.32	215663.36	Аналитический 2.5	-
5	174663.18	215625.10	Аналитический 2.5	-
1	174705.27	215639.01	Аналитический 2.5	-

КАРТА (ПЛАН)

Зоны с особыми условиями использования территорий – зоны санитарной охраны действующего водозабора первого пояса (строгого режима) скважины № 5 (43162-р), расположенной: Владимирская область, г.Радужный (юго-западная окраина)
(Зоны с особыми условиями использования территорий)

Сведения о местоположении границ зоны с особыми условиями использования территорий

3. Сведения о частях границ зоны с особыми условиями использования территорий

Обозначение части границ		Описание прохождения части границ
от точки	до точки	
1	2	3
-	-	-

КАРТА (ПЛАН)

Зоны с особыми условиями использования территорий – зоны санитарной охраны действующего водозабора первого пояса (строгого режима) скважины № 5 (43162-р), расположенной: Владимирская область, г.Радужный (юго-западная окраина)


План границ зоны с особыми условиями использования территорий

СОГЛАСОВАНО:

Генеральный директор ЗАО «Радугаэнерго»



Волков С.А.



М 1:2000



Условные обозначения:

- Граница зоны
- 5 Характерная точка, номер

Кадастровый инженер
33-11-132

Т.А. Мищенко

«25» 11. 2018г

КАРТА (ПЛАН)

Зоны с особыми условиями использования территорий – зоны санитарной охраны действующего водозабора первого пояса (строгого режима) скважины № 6 (39056), расположенной: Владимирская область, г.Радужный (юго-западная окраина)
 (Зоны с особыми условиями использования территорий)

Титульный лист

1. Сведения о заказчике землеустроительных работ:

О физическом лице: -

Фамилия, имя, отчество (отчество указывается при наличии) -

О юридическом лице, органе государственной власти, органе местного самоуправления:

Полное наименование: **Закрытое акционерное общество «Радугазнерго»**

Страна регистрации (инкорпорации) (указывается в отношении иностранного юридического лица) _____

Фамилия и инициалы уполномоченного представителя, его должность, реквизиты доверенности (если представитель действует по доверенности)

Волков С.А. – генеральный директор

Подпись



С.А. Волков

Дата «25» 11. 2018 г.

Место для оттиска печати заказчика

2. Сведения об исполнителе землеустроительных работ:

Об индивидуальном предпринимателе: -

Фамилия, имя, отчество -

(отчество указывается при наличии) _____

Идентификационный номер налогоплательщика _____

Контактный телефон и почтовый адрес _____

Номер квалификационного аттестата кадастрового инженера (если исполнителем является кадастровый инженер) _____ -



О юридическом лице:

Полное наименование: **Общество с ограниченной ответственностью
«Центр геодезии и кадастра недвижимости»**

Основной государственный регистрационный номер ОГРН 1103328003349; ИНН 3328470919

Контактный телефон и юр. адрес: тел. 8 915 777 01 36; 600005, г.Владимир, ул.Горького, д.56А,

Эл.почта: cgkn16@mail.ru

Фамилия и инициалы уполномоченного представителя юридического лица, его должность, реквизиты доверенности (если представитель действует по доверенности) **Мищенко Татьяна Анатольевна – Директор ООО «ЦГКН»**Сведения о кадастровом инженере - **33-11-132**

 Подпись  Т.А. Мищенко
Дата «25» 11. 2018 г.

Место для оттиска печати лица, составившего карту (план) зоны с особыми условиями использования территорий

3. Сведения о согласовании карты (плана) зоны с особыми условиями использования территорий
Полное наименование органа (организации), с которым осуществляется согласование, фамилия и инициалы уполномоченного лица, его должность:**Закрытое акционерное общество «Радугазерго» - Волков С.А. – генеральный директор**

Реквизиты письма (дата и номер, если согласование оформлено в виде письма)


 Подпись  С.А. Волков
Дата «25» 11. 2018 г.

Место для оттиска печати органа (организации), с которым осуществляется согласование

4. Информация о передаче карты (плана) зоны с особыми условиями использования территорий в государственный фонд данных, полученных в результате проведения землеустройства:

Регистрационный N _____ -

Дата передачи "25" 11. 2018 г.

Управление Федеральной службы государственной регистрации, кадастра и картографии
по Владимирской области

(наименование органа (организации), осуществляющего хранение землеустроительной документации)

КАРТА (ПЛАН)

Зоны с особыми условиями использования территорий – зоны санитарной охраны действующего водозабора первого пояса (строгого режима) скважины № 6 (39056), расположенной: Владимирская область, г.Радужный (юго-западная окраина)
(Зоны с особыми условиями использования территорий)

N п/п	Содержание	Номера листов
1	2	3
1.	Основания для проведения землеустроительных работ и исходные данные	5
2.	Сведения об объекте зоны с особыми условиями использования территорий	6
3.	Сведения о местоположении границ зоны с особыми условиями использования территорий	7
4.	План границ зоны с особыми условиями использования территорий	9
5.	Приложение	Прил.

КАРТА (ПЛАН)

Зоны с особыми условиями использования территорий – зоны санитарной охраны действующего водозабора первого пояса (строгого режима) скважины № 6 (39056), расположенной: Владимирская область, г.Радужный (юго-западная окраина)
(Зоны с особыми условиями использования территорий)

Основания для проведения землеустроительных работ и исходные данные

Перечень документов

N п/п	Наименование и реквизиты документа	Сведения об органе (организации), подготовившем или принявшем документ
1	2	3
1	Экспертное заключение №6094-Э от 30.10.2018г. (Проект зон санитарной охраны (ЗСО) водозабора подземных вод ЗАО «Радугаэнерго» г.Радужный Владимирской области	ООО «Санитарно-гигиеническая компания»
2	Санитарно-эпидемиологическое заключение от 19.11.2018г № 33.ВЛ.03.000.Т.000432.11.18	Управление Федеральной службы по надзору в сфере защиты прав потребителей и благополучия человека по Владимирской области
3	Ортофотопланы М 1:2 000 2009г.	ООО «Научно-производственное аэрогеодезическое предприятие «Меридиан +»

КАРТА (ПЛАН)

Зоны с особыми условиями использования территорий – зоны санитарной охраны действующего водозабора первого пояса (строгого режима) скважины № 6 (39056), расположенной: Владимирская область, г.Радужный (юго-западная окраина)
(Зоны с особыми условиями использования территорий)

Сведения об объекте зоны с особыми условиями использования территорий

N п/п	Характеристики зоны с особыми условиями использования территорий	Описание характеристик
1	2	3
1.	Местоположение зоны с особыми условиями использования территорий	Владимирская область, г.Радужный (юго-западная окраина)
2.	Площадь зоны с особыми условиями использования территорий +/- величина погрешности определения площади (Р +/- Дельта Р)	2096 кв.м. +/- 401 кв.м.
3.	Иные характеристики зоны с особыми условиями использования территорий	<p>зона санитарной охраны действующего водозабора первого пояса (строгого режима) скважины № 6 (39056)</p> <p>запрещено:</p> <ul style="list-style-type: none"> - все виды строительства, не имеющие отношения к эксплуатации, расширению и реконструкции водозаборных сооружений, прокладка трубопроводов различного назначения, размещение жилых и хозяйственно-бытовых зданий, проживание людей; - посадка высокоствольных деревьев; - применение ядохимикатов и удобрений; <p>предусмотреть:</p> <ul style="list-style-type: none"> - ограждение территории зоны; дорожки к сооружениям с твердым покрытием, - предпринять мероприятия по благоустройству территории, исключающие загрязнения; - ввести контроль за состоянием и эксплуатацией скважины. <p>Граница зоны санитарной охраны действующего водозабора первого пояса (строгого режима) скважины № 6 (39056) проходит по ограждению скважины.</p>

КАРТА (ПЛАН)

Зоны с особыми условиями использования территорий – зоны санитарной охраны действующего водозабора первого пояса (строгого режима) скважины № 6 (39056), расположенной: Владимирская область, г.Радужный (юго-западная окраина)
(Зоны с особыми условиями использования территорий)

Сведения о местоположении границ зоны с особыми условиями использования территорий

1. Система координат: МСК-33

2. Сведения о характерных точках границ зоны с особыми условиями использования территорий

Обозначение характерных точек границ	Координаты, м		Метод определения координат и средняя квадратическая погрешность положения характерной точки (M t), м	Описание закрепле- ния точки
	X	Y		
1	2	3	4	5
1	174320.75	215477.51	Аналитический 2.5	-
2	174315.68	215492.24	Аналитический 2.5	-
3	174322.38	215495.72	Аналитический 2.5	-
4	174313.35	215522.34	Аналитический 2.5	-
5	174265.62	215503.44	Аналитический 2.5	-
6	174279.11	215464.05	Аналитический 2.5	-
1	174320.75	215477.51	Аналитический 2.5	-

КАРТА (ПЛАН)

Зоны с особыми условиями использования территорий – зоны санитарной охраны действующего водозабора первого пояса (строгого режима) скважины № 6 (39056), расположенной: Владимирская область, г.Радужный (юго-западная окраина)
(Зоны с особыми условиями использования территорий)

Сведения о местоположении границ зоны с особыми условиями использования территорий

3. Сведения о частях границ зоны с особыми условиями использования территорий

Обозначение части границ		Описание прохождения части границ
от точки	до точки	
1	2	3
-	-	-

КАРТА (ПЛАН)

Зоны с особыми условиями использования территорий – зоны санитарной охраны действующего водозабора первого пояса (строгого режима) скважины № 6 (39056), расположенной: Владимирская область, г.Радужный (юго-западная окраина)

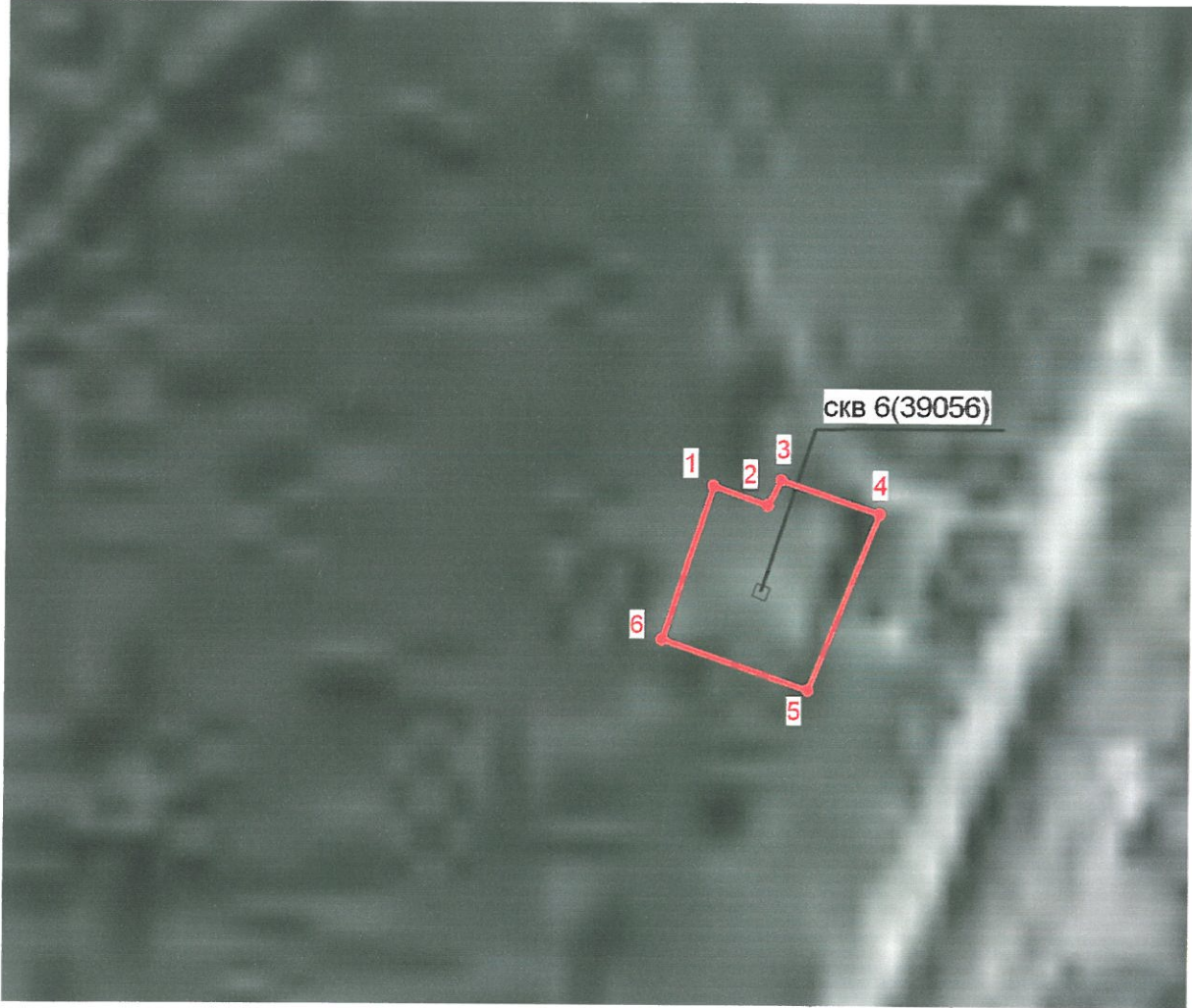
План границ зоны с особыми условиями использования территорий

СОГЛАСОВАНО:

Генеральный директор ЗАО «Радугаэнерго»



Волков С.А.



М 1:2000

Условные обозначения:

- Граница зоны
- 5 Характерная точка, номер



Кадастровый инженер
33-11-132

Т.А. Мищенко

«25» 11. 2018г

КАРТА (ПЛАН)

Зоны с особыми условиями использования территорий – зоны санитарной охраны действующего водозабора первого пояса (строгого режима) скважины № 7 (39058), расположенной: Владимирская область, г.Радужный (юго-западная окраина)
(Зоны с особыми условиями использования территорий)

Титульный лист

1. Сведения о заказчике землеустроительных работ:

О физическом лице: -

Фамилия, имя, отчество (отчество указывается при наличии) -

О юридическом лице, органе государственной власти, органе местного самоуправления:

Полное наименование: **Закрытое акционерное общество «Радугаэнерго»**

Страна регистрации (инкорпорации) (указывается в отношении иностранного юридического лица) _____

Фамилия и инициалы уполномоченного представителя, его должность, реквизиты доверенности (если представитель действует по доверенности)

Волков С.А. – генеральный директор

Подпись

С.А. Волков

Дата «25» Н. 2018 г.

Место для оттиска печати заказчика

2. Сведения об исполнителе землеустроительных работ:

Об индивидуальном предпринимателе: -

Фамилия, имя, отчество -
(отчество указывается при наличии) _____Идентификационный номер налогоплательщика _____
Контактный телефон и почтовый адрес _____

Номер квалификационного аттестата кадастрового инженера (если исполнителем является кадастровый инженер) _____ -

О юридическом лице:

Полное наименование: **Общество с ограниченной ответственностью
«Центр геодезии и кадастра недвижимости»**Основной государственный регистрационный номер ОГРН 1103328003349; ИНН 3328470919
Контактный телефон и юр. адрес: тел. 8 915 777 01 36; 600005, г.Владимир, ул.Горького, д.56А,
Эл.почта: cgkn16@mail.ruФамилия и инициалы уполномоченного представителя юридического лица,
его должность, реквизиты доверенности (если представитель действует по
доверенности) **Мищенко Татьяна Анатольевна – Директор ООО «ЦГКН»**Сведения о кадастровом инженере - **33-11-132**Подпись  Т.А. Мищенко

Дата «25» 11. 2018 г.

Место для оттиска печати лица, составившего карту (план) зоны с особыми условиями использования территорий

3. Сведения о согласовании карты (плана) зоны с особыми условиями использования территорий
Полное наименование органа (организации), с которым осуществляется согласование, фамилия и инициалы уполномоченного лица, его должность:**Закрытое акционерное общество «Радугазэнерго» - Волков С.А. – генеральный директор**

Реквизиты письма (дата и номер, если согласование оформлено в виде письма)

Подпись  С.А. Волков

Дата «25» 11. 2018 г.

Место для оттиска печати органа (организации), с которым осуществляется согласование

4. Информация о передаче карты (плана) зоны с особыми условиями использования территорий в государственный фонд данных, полученных в результате проведения землеустройства:

Регистрационный N _____ -

Дата передачи "25" 11. 2018 г.

Управление Федеральной службы государственной регистрации, кадастра и картографии
по Владимирской области

(наименование органа (организации), осуществляющего хранение землеустроительной документации)

КАРТА (ПЛАН)

Зоны с особыми условиями использования территорий – зоны санитарной охраны действующего водозабора первого пояса (строгого режима) скважины № 7 (39058), расположенной: Владимирская область, г.Радужный (юго-западная окраина)
(Зоны с особыми условиями использования территорий)

N п/п	Содержание	Номера листов
1	2	3
1.	Основания для проведения землеустроительных работ и исходные данные	5
2.	Сведения об объекте зоны с особыми условиями использования территорий	6
3.	Сведения о местоположении границ зоны с особыми условиями использования территорий	7
4.	План границ зоны с особыми условиями использования территорий	9
5.	Приложение	Прил.

КАРТА (ПЛАН)

Зоны с особыми условиями использования территорий – зоны санитарной охраны действующего водозабора первого пояса (строгого режима) скважины № 7 (39058), расположенной: Владимирская область, г.Радужный (юго-западная окраина)
(Зоны с особыми условиями использования территорий)

Основания для проведения землеустроительных работ и исходные данные

Перечень документов

N п/п	Наименование и реквизиты документа	Сведения об органе (организации), подготовившем или принявшем документ
1	2	3
1	Экспертное заключение №6094-Э от 30.10.2018г. (Проект зон санитарной охраны (ЗСО) водозабора подземных вод ЗАО «Радугаэнерго» г.Радужный Владимирской области	ООО «Санитарно-гигиеническая компания»
2	Санитарно-эпидемиологическое заключение от 19.11.2018г № 33.ВЛ.03.000.Т.000432.11.18	Управление Федеральной службы по надзору в сфере защиты прав потребителей и благополучия человека по Владимирской области
3	Ортофотопланы М 1:2 000 2009г.	ООО «Научно-производственное аэрогеодезическое предприятие «Меридиан +»

КАРТА (ПЛАН)

Зоны с особыми условиями использования территорий – зоны санитарной охраны действующего водозабора первого пояса (строгого режима) скважины № 7 (39058), расположенной: Владимирская область, г.Радужный (юго-западная окраина)
(Зоны с особыми условиями использования территорий)

Сведения об объекте зоны с особыми условиями использования территорий

N п/п	Характеристики зоны с особыми условиями использования территорий	Описание характеристик
1	2	3
1.	Местоположение зоны с особыми условиями использования территорий	Владимирская область, г.Радужный (юго-западная окраина)
2.	Площадь зоны с особыми условиями использования территорий +/- величина погрешности определения площади (P +/- Дельта P)	1328 кв.м. +/- 319 кв.м.
3.	Иные характеристики зоны с особыми условиями использования территорий	<p>зона санитарной охраны действующего водозабора первого пояса (строгого режима) скважины № 7 (39058)</p> <p>запрещено:</p> <ul style="list-style-type: none"> - все виды строительства, не имеющие отношения к эксплуатации, расширению и реконструкции водозаборных сооружений, прокладка трубопроводов различного назначения, размещение жилых и хозяйственно-бытовых зданий, проживание людей; - посадка высокоствольных деревьев; - применение ядохимикатов и удобрений; <p>предусмотреть:</p> <ul style="list-style-type: none"> - ограждение территории зоны; дорожки к сооружениям с твердым покрытием, - предпринять мероприятия по благоустройству территории, исключающие загрязнения; - ввести контроль за состоянием и эксплуатацией скважины. <p>Граница зоны санитарной охраны действующего водозабора первого пояса (строгого режима) скважины №7 (39058) проходит по ограждению скважины.</p>

КАРТА (ПЛАН)

Зоны с особыми условиями использования территорий – зоны санитарной охраны действующего водозабора первого пояса (строгого режима) скважины № 7 (39058), расположенной: Владимирская область, г.Радужный (юго-западная окраина)
(Зоны с особыми условиями использования территорий)

Сведения о местоположении границ зоны с особыми условиями использования территорий

1. Система координат: МСК-33

2. Сведения о характерных точках границ зоны с особыми условиями использования территорий

Обозначение характерных точек границ	Координаты, м		Метод определения координат и средняя квадратическая погрешность положения характерной точки (M t), м	Описание закрепле- ния точки
	X	Y		
1	2	3	4	5
1	174070.87	215381.00	Аналитический 2.5	-
2	174072.53	215386.82	Аналитический 2.5	-
3	174059.58	215413.53	Аналитический 2.5	-
4	174023.11	215397.37	Аналитический 2.5	-
5	174024.30	215394.41	Аналитический 2.5	-
6	174041.30	215368.86	Аналитический 2.5	-
7	174054.34	215371.39	Аналитический 2.5	-
1	174070.87	215381.00	Аналитический 2.5	-

КАРТА (ПЛАН)

Зоны с особыми условиями использования территорий – зоны санитарной охраны действующего водозабора первого пояса (строгого режима) скважины № 7 (39058), расположенной: Владимирская область, г.Радужный (юго-западная окраина)
(Зоны с особыми условиями использования территорий)

Сведения о местоположении границ зоны с особыми условиями использования территорий

3. Сведения о частях границ зоны с особыми условиями использования территорий

Обозначение части границ		Описание прохождения части границ
от точки	до точки	
1	2	3
-	-	-

КАРТА (ПЛАН)

Зоны с особыми условиями использования территорий – зоны санитарной охраны действующего водозабора первого пояса (строгого режима) скважины № 7 (39058), расположенной: Владимирская область, г.Радужный (юго-западная окраина)


План границ зоны с особыми условиями использования территорий

СОГЛАСОВАНО:

Генеральный директор ЗАО «Радугаэнерго»



Волков С.А.



М 1:2000



Условные обозначения:

- Граница зоны
- 5 Характерная точка, номер

Кадастровый инженер
33-11-132

Т.А. Мищенко

«25» 11. 2018г

КАРТА (ПЛАН)

Зоны с особыми условиями использования территорий – зоны санитарной охраны действующего водозабора первого пояса (строгого режима) скважины № 8 (39057), расположенной: Владимирская область, г.Радужный (юго-западная окраина)
(Зоны с особыми условиями использования территорий)

Титульный лист

1. Сведения о заказчике землеустроительных работ:

О физическом лице: -

Фамилия, имя, отчество (отчество указывается при наличии) -

О юридическом лице, органе государственной власти, органе местного самоуправления:

Полное наименование: **Закрытое акционерное общество «РадугаЭнерго»**

Страна регистрации (инкорпорации) (указывается в отношении иностранного юридического лица) _____

Фамилия и инициалы уполномоченного представителя, его должность, реквизиты доверенности (если представитель действует по доверенности)

Волков С.А. – генеральный директор

Подпись _____

С.А. Волков

Дата «25» И. 2018 г.

Место для оттиска печати заказчика

2. Сведения об исполнителе землеустроительных работ:

Об индивидуальном предпринимателе: -

Фамилия, имя, отчество -

(отчество указывается при наличии) _____

Идентификационный номер налогоплательщика _____

Контактный телефон и почтовый адрес _____

Номер квалификационного аттестата кадастрового инженера (если исполнителем является кадастровый инженер) _____

О юридическом лице:

Полное наименование:

**Общество с ограниченной ответственностью
«Центр геодезии и кадастра недвижимости»**

Основной государственный регистрационный номер ОГРН 1103328003349; ИНН 3328470919

Контактный телефон и юр. адрес: тел. 8 915 777 01 36; 600005, г.Владимир, ул.Горького, д.56А,

Эл.почта: cgkn16@mail.ru

Фамилия и инициалы уполномоченного представителя юридического лица, его должность, реквизиты доверенности (если представитель действует по доверенности) Мищенко Татьяна Анатольевна – Директор ООО «ЦГКН»

Сведения о кадастровом инженере - 33-11-132

Подпись  Т.А. Мищенко

Дата «25» 11. 2018 г.

Место для оттиска печати лица, составившего карту (план) зоны с особыми условиями использования территорий

3. Сведения о согласовании карты (плана) зоны с особыми условиями использования территорий
Полное наименование органа (организации), с которым осуществляется согласование, фамилия и инициалы уполномоченного лица, его должность:**Закрытое акционерное общество «Радугаэнерго» - Волков С.А. – генеральный директор**

Реквизиты письма (дата и номер, если согласование оформлено в виде письма)

Подпись  С.А. Волков

Дата «25» 11. 2018 г.

Место для оттиска печати органа (организации), с которым осуществляется согласование

4. Информация о передаче карты (плана) зоны с особыми условиями использования территорий в государственный фонд данных, полученных в результате проведения землеустройства:

Регистрационный N _____ - _____

Дата передачи "25" 11. 2018 г.

Управление Федеральной службы государственной регистрации, кадастра и картографии
по Владимирской области

(наименование органа (организации), осуществляющего хранение землеустроительной документации)

КАРТА (ПЛАН)

Зоны с особыми условиями использования территорий – зоны санитарной охраны действующего водозабора первого пояса (строгого режима) скважины № 8 (39057), расположенной: Владимирская область, г.Радужный (юго-западная окраина)
(Зоны с особыми условиями использования территорий)

№ п/п	Содержание	Номера листов
1	2	3
1.	Основания для проведения землеустроительных работ и исходные данные	5
2.	Сведения об объекте зоны с особыми условиями использования территорий	6
3.	Сведения о местоположении границ зоны с особыми условиями использования территорий	7
4.	План границ зоны с особыми условиями использования территорий	9
5.	Приложение	Прил.

КАРТА (ПЛАН)

Зоны с особыми условиями использования территорий – зоны санитарной охраны действующего водозабора первого пояса (строгого режима) скважины № 8 (39057), расположенной: Владимирская область, г.Радужный (юго-западная окраина)
(Зоны с особыми условиями использования территорий)

Основания для проведения землеустроительных работ и исходные данные

Перечень документов

N п/п	Наименование и реквизиты документа	Сведения об органе (организации), подготовившем или принявшем документ
1	2	3
1	Экспертное заключение №6094-Э от 30.10.2018г. (Проект зон санитарной охраны (ЗСО) водозабора подземных вод ЗАО «Радугаэнерго» г.Радужный Владимирской области	ООО «Санитарно-гигиеническая компания»
2	Санитарно-эпидемиологическое заключение от 19.11.2018г № 33.ВЛ.03.000.Т.000432.11.18	Управление Федеральной службы по надзору в сфере защиты прав потребителей и благополучия человека по Владимирской области
3	Ортофотопланы М 1:2 000 2009г.	ООО «Научно-производственное аэрогеодезическое предприятие «Меридиан +»

КАРТА (ПЛАН)

Зоны с особыми условиями использования территорий – зоны санитарной охраны действующего водозабора первого пояса (строгого режима) скважины № 8 (39057), расположенной: Владимирская область, г.Радужный (юго-западная окраина)
(Зоны с особыми условиями использования территорий)

Сведения об объекте зоны с особыми условиями использования территорий

N п/п	Характеристики зоны с особыми условиями использования территорий	Описание характеристик
1	2	3
1.	Местоположение зоны с особыми условиями использования территорий	Владимирская область, г.Радужный (юго-западная окраина)
2.	Площадь зоны с особыми условиями использования территорий +/- величина погрешности определения площади (P +/- Дельта P)	1754 кв.м. +/- 366 кв.м.
3.	Иные характеристики зоны с особыми условиями использования территорий	<p>зона санитарной охраны действующего водозабора первого пояса (строгого режима) скважины № 8 (39057)</p> <p>запрещено:</p> <ul style="list-style-type: none"> - все виды строительства, не имеющие отношения к эксплуатации, расширению и реконструкции водозаборных сооружений, прокладка трубопроводов различного назначения, размещение жилых и хозяйственно-бытовых зданий, проживание людей; - посадка высокоствольных деревьев; - применение ядохимикатов и удобрений; <p>предусмотреть:</p> <ul style="list-style-type: none"> - ограждение территории зоны; дорожки к сооружениям с твердым покрытием, - предпринять мероприятия по благоустройству территории, исключающие загрязнения; - ввести контроль за состоянием и эксплуатацией скважины. <p>Граница зоны санитарной охраны действующего водозабора первого пояса (строгого режима) скважины № 8 (39057) проходит по ограждению скважины.</p>

КАРТА (ПЛАН)

Зоны с особыми условиями использования территорий – зоны санитарной охраны действующего водозабора первого пояса (строгого режима) скважины № 8 (39057), расположенной: Владимирская область, г.Радужный (юго-западная окраина)
(Зоны с особыми условиями использования территорий)

Сведения о местоположении границ зоны с особыми условиями использования территорий

1. Система координат: МСК-33

2. Сведения о характерных точках границ зоны с особыми условиями использования территорий

Обозначение характерных точек границ	Координаты, м		Метод определения координат и средняя квадратическая погрешность положения характерной точки (M t), м	Описание закрепле- ния точки
	X	Y		
1	2	3	4	5
1	174100.99	215117.95	Аналитический 2.5	-
2	174103.91	215122.38	Аналитический 2.5	-
3	174096.17	215162.48	Аналитический 2.5	-
4	174057.17	215156.65	Аналитический 2.5	-
5	174063.46	215117.97	Аналитический 2.5	-
6	174067.99	215114.21	Аналитический 2.5	-
1	174100.99	215117.95	Аналитический 2.5	-

КАРТА (ПЛАН)

Зоны с особыми условиями использования территорий – зоны санитарной охраны действующего водозабора первого пояса (строгого режима) скважины № 8 (39057), расположенной: Владимирская область, г.Радужный (юго-западная окраина)
(Зоны с особыми условиями использования территорий)

Сведения о местоположении границ зоны с особыми условиями использования территорий

3. Сведения о частях границ зоны с особыми условиями использования территорий

Обозначение части границ		Описание прохождения части границ
от точки	до точки	
1	2	3
-	-	-

КАРТА (ПЛАН)

Зоны с особыми условиями использования территорий – зоны санитарной охраны действующего водозабора первого пояса (строгого режима) скважины № 8 (39057), расположенной: Владимирская область, г.Радужный (юго-западная окраина)

План границ зоны с особыми условиями использования территорий

СОГЛАСОВАНО:

Генеральный директор ЗАО «Радугаэнерго»



Волков С.А.



М 1:2000

Условные обозначения:

- Граница зоны
- 5 Характерная точка, номер

Кадастровый инженер
33-11-132

Т.А. Мищенко

«25» 11 2018г

КАРТА (ПЛАН)

Зоны с особыми условиями использования территорий – зоны санитарной охраны действующего водозабора первого пояса (строгого режима) скважины № 9 (62113), расположенной: Владимирская область, г.Радужный (юго-западная окраина)
(Зоны с особыми условиями использования территорий)

Титульный лист

1. Сведения о заказчике землеустроительных работ:

О физическом лице: -

Фамилия, имя, отчество (отчество указывается при наличии) -

О юридическом лице, органе государственной власти, органе местного самоуправления:

Полное наименование: **Закрытое акционерное общество «Радугаэнерго»**

Страна регистрации (инкорпорации) (указывается в отношении иностранного юридического лица) _____

Фамилия и инициалы уполномоченного представителя, его должность, реквизиты доверенности (если представитель действует по доверенности)

Волков С.А. – генеральный директор

Подпись



С.А. Волков

Дата «25» 11. 2018 г.

Место для оттиска печати заказчика

2. Сведения об исполнителе землеустроительных работ:	
Об индивидуальном предпринимателе: -	
Фамилия, имя, отчество - (отчество указывается при наличии) _____	
Идентификационный номер налогоплательщика _____ Контактный телефон и почтовый адрес _____	
Номер квалификационного аттестата кадастрового инженера (если исполнителем является кадастровый инженер) _____ -	
О юридическом лице: Полное наименование: Общество с ограниченной ответственностью «Центр геодезии и кадастра недвижимости»	
Основной государственный регистрационный номер ОГРН 1103328003349; ИНН 3328470919 Контактный телефон и юр. адрес: тел. 8 915 777 01 36; 600005, г.Владимир, ул.Горького, д.56А, Эл.почта: cgkn16@mail.ru	
Фамилия и инициалы уполномоченного представителя юридического лица, его должность, реквизиты доверенности (если представитель действует по доверенности) Мищенко Татьяна Анатольевна – Директор ООО «ЦГКН»	
Сведения о кадастровом инженере - 33-11-132	
Подпись  Т.А. Мищенко	Дата «25» _____ 2018 г.
Место для оттиска печати лица, составившего карту (план) зоны с особыми условиями использования территорий	
3. Сведения о согласовании карты (плана) зоны с особыми условиями использования территорий Полное наименование органа (организации), с которым осуществляется согласование, фамилия и инициалы уполномоченного лица, его должность: Закрытое акционерное общество «Радугазэнерго» - Волков С.А. – генеральный директор	
Реквизиты письма (дата и номер, если согласование оформлено в виде письма)	
Подпись  С.А. Волков	Дата «25» _____ 2018 г.
Место для оттиска печати органа (организации), с которым осуществляется согласование	

4. Информация о передаче карты (плана) зоны с особыми условиями использования территорий в государственный фонд данных, полученных в результате проведения землеустройства:

Регистрационный N _____ -

Дата передачи "25" 11. 2018 г.

Управление Федеральной службы государственной регистрации, кадастра и картографии
по Владимирской области

(наименование органа (организации), осуществляющего хранение землеустроительной документации)

КАРТА (ПЛАН)

Зоны с особыми условиями использования территорий – зоны санитарной охраны действующего водозабора первого пояса (строгого режима) скважины № 9 (62113), расположенной: Владимирская область, г.Радужный (юго-западная окраина)
(Зоны с особыми условиями использования территорий)

N п/п	Содержание	Номера листов
1	2	3
1.	Основания для проведения землеустроительных работ и исходные данные	5
2.	Сведения об объекте зоны с особыми условиями использования территорий	6
3.	Сведения о местоположении границ зоны с особыми условиями использования территорий	7
4.	План границ зоны с особыми условиями использования территорий	9
5.	Приложение	Прил.

КАРТА (ПЛАН)

Зоны с особыми условиями использования территорий – зоны санитарной охраны действующего водозабора первого пояса (строгого режима) скважины № 9 (62113), расположенной: Владимирская область, г.Радужный (юго-западная окраина)
(Зоны с особыми условиями использования территорий)

Основания для проведения землеустроительных работ и исходные данные

Перечень документов

N п/п	Наименование и реквизиты документа	Сведения об органе (организации), подготовившем или принявшем документ
1	2	3
1	Экспертное заключение №6094-Э от 30.10.2018г. (Проект зон санитарной охраны (ЗСО) водозабора подземных вод ЗАО «Радугаэнерго» г.Радужный Владимирской области	ООО «Санитарно-гигиеническая компания»
2	Санитарно-эпидемиологическое заключение от 19.11.2018г № 33.ВЛ.03.000.Т.000432.11.18	Управление Федеральной службы по надзору в сфере защиты прав потребителей и благополучия человека по Владимирской области
3	Ортофотопланы М 1:2 000 2009г.	ООО «Научно-производственное аэрогеодезическое предприятие «Меридиан +»

КАРТА (ПЛАН)

Зоны с особыми условиями использования территорий – зоны санитарной охраны действующего водозабора первого пояса (строгого режима) скважины № 9 (62113), расположенной: Владимирская область, г.Радужный (юго-западная окраина)
(Зоны с особыми условиями использования территорий)

Сведения об объекте зоны с особыми условиями использования территорий

N п/п	Характеристики зоны с особыми условиями использования территорий	Описание характеристик
1	2	3
1.	Местоположение зоны с особыми условиями использования территорий	Владимирская область, г.Радужный (юго-западная окраина)
2.	Площадь зоны с особыми условиями использования территорий +/- величина погрешности определения площади (P +/- Дельта P)	1797 кв.м. +/- 371 кв.м.
3.	Иные характеристики зоны с особыми условиями использования территорий	<p>зона санитарной охраны действующего водозабора первого пояса (строгого режима) скважины № 9 (62113)</p> <p>запрещено:</p> <ul style="list-style-type: none"> - все виды строительства, не имеющие отношения к эксплуатации, расширению и реконструкции водозаборных сооружений, прокладка трубопроводов различного назначения, размещение жилых и хозяйственно-бытовых зданий, проживание людей; - посадка высокоствольных деревьев; - применение ядохимикатов и удобрений; <p>предусмотреть:</p> <ul style="list-style-type: none"> - ограждение территории зоны; дорожки к сооружениям с твердым покрытием, - предпринять мероприятия по благоустройству территории, исключающие загрязнения; - ввести контроль за состоянием и эксплуатацией скважины. <p>Граница зоны санитарной охраны действующего водозабора первого пояса (строгого режима) скважины № 9 (62113) проходит по ограждению скважины.</p>

КАРТА (ПЛАН)

Зоны с особыми условиями использования территорий – зоны санитарной охраны действующего водозабора первого пояса (строгого режима) скважины № 9 (62113), расположенной: Владимирская область, г.Радужный (юго-западная окраина)
(Зоны с особыми условиями использования территорий)

Сведения о местоположении границ зоны с особыми условиями использования территорий

1. Система координат: МСК-33

2. Сведения о характерных точках границ зоны с особыми условиями использования территорий

Обозначение характерных точек границ	Координаты, м		Метод определения координат и средняя квадратическая погрешность положения характерной точки (М t), м	Описание закрепле- ния точки
	X	Y		
1	2	3	4	5
1	175448.97	215710.25	Аналитический 2.5	-
2	175433.05	215749.69	Аналитический 2.5	-
3	175427.54	215752.55	Аналитический 2.5	-
4	175395.43	215739.06	Аналитический 2.5	-
5	175410.81	215697.64	Аналитический 2.5	-
1	175448.97	215710.25	Аналитический 2.5	-

КАРТА (ПЛАН)

Зоны с особыми условиями использования территорий – зоны санитарной охраны действующего водозабора первого пояса (строгого режима) скважины № 9 (62113), расположенной: Владимирская область, г.Радужный (юго-западная окраина)
(Зоны с особыми условиями использования территорий)

Сведения о местоположении границ зоны с особыми условиями использования территорий

3. Сведения о частях границ зоны с особыми условиями использования территорий

Обозначение части границ		Описание прохождения части границ
от точки	до точки	
1	2	3
-	-	-

КАРТА (ПЛАН)

Зоны с особыми условиями использования территорий – зоны санитарной охраны действующего водозабора первого пояса (строгого режима) скважины № 9 (62113), расположенной: Владимирская область, г.Радужный (юго-западная окраина)

План границ зоны с особыми условиями использования территорий

СОГЛАСОВАНО:

Генеральный директор ЗАО «Радугаэнерго»



Волков С.А.



М 1:2000



Условные обозначения:
Граница зоны
Характерная точка, номер



Кадастровый инженер
33-11-132

Т.А. Мищенко «25» 11 2018г

КАРТА (ПЛАН)

Зоны с особыми условиями использования территорий – зоны санитарной охраны действующего водозабора первого пояса (строгого режима) скважины № 10 (59339), расположенной: Владимирская область, г.Радужный (юго-западная окраина)
(Зоны с особыми условиями использования территорий)

Титульный лист

1. Сведения о заказчике землеустроительных работ:

О физическом лице: -

Фамилия, имя, отчество (отчество указывается при наличии) -

О юридическом лице, органе государственной власти, органе местного самоуправления:

Полное наименование: **Закрытое акционерное общество «Радугазнефто»**

Страна регистрации (инкорпорации) (указывается в отношении иностранного юридического лица) _____

Фамилия и инициалы уполномоченного представителя, его должность, реквизиты доверенности (если представитель действует по доверенности)

Волков С.А. – генеральный директор

Подпись



С.А. Волков

Дата «25» 11. 2018 г.

Место для оттиска печати заказчика

2. Сведения об исполнителе землеустроительных работ:	
Об индивидуальном предпринимателе: -	
Фамилия, имя, отчество - (отчество указывается при наличии) _____	
Идентификационный номер налогоплательщика _____ Контактный телефон и почтовый адрес _____	
Номер квалификационного аттестата кадастрового инженера (если исполнителем является кадастровый инженер) _____ О юридическом лице: Полное наименование: Общество с ограниченной ответственностью «Центр геодезии и кадастра недвижимости»	
Основной государственный регистрационный номер ОГРН 1103328003349; ИНН 3328470919 Контактный телефон и юр. адрес: тел. 8 915 777 01 36; 600005, г.Владимир, ул.Горького, д.56А, Эл.почта: cgkn16@mail.ru	
Фамилия и инициалы уполномоченного представителя юридического лица, его должность, реквизиты доверенности (если представитель действует по доверенности) Мищенко Татьяна Анатольевна – Директор ООО «ЦГКН»	
Сведения о кадастровом инженерере - 33-11-132	
Подпись  	Дата «25» 11. 2018 г.
Место для оттиска печати лица, составившего карту (план) зоны с особыми условиями использования территорий	
3. Сведения о согласовании карты (плана) зоны с особыми условиями использования территорий Полное наименование органа (организации), с которым осуществляется согласование, фамилия и инициалы уполномоченного лица, его должность: Закрытое акционерное общество «Радугазнерго» - Волков С.А. – генеральный директор	
Реквизиты письма (дата и номер, если согласование оформлено в виде письма)	
Подпись   С.А. Волков	Дата «25» 11. 2018 г.
Место для оттиска печати органа (организации), с которым осуществляется согласование	

4. Информация о передаче карты (плана) зоны с особыми условиями использования территорий в государственный фонд данных, полученных в результате проведения землеустройства:

Регистрационный N _____ -

Дата передачи "25" 11. 2018 г.

Управление Федеральной службы государственной регистрации, кадастра и картографии
по Владимирской области

(наименование органа (организации), осуществляющего хранение землеустроительной документации)

КАРТА (ПЛАН)

Зоны с особыми условиями использования территорий – зоны санитарной охраны действующего водозабора первого пояса (строгого режима) скважины № 10 (59339), расположенной: Владимирская область, г.Радужный (юго-западная окраина)
(Зоны с особыми условиями использования территорий)

N п/п	Содержание	Номера листов
1	2	3
1.	Основания для проведения землеустроительных работ и исходные данные	5
2.	Сведения об объекте зоны с особыми условиями использования территорий	6
3.	Сведения о местоположении границ зоны с особыми условиями использования территорий	7
4.	План границ зоны с особыми условиями использования территорий	9
5.	Приложение	Прил.

КАРТА (ПЛАН)

Зоны с особыми условиями использования территорий – зоны санитарной охраны действующего водозабора первого пояса (строгого режима) скважины № 10 (59339), расположенной: Владимирская область, г.Радужный (юго-западная окраина)
(Зоны с особыми условиями использования территорий)

Основания для проведения землеустроительных работ и исходные данные

Перечень документов

N п/п	Наименование и реквизиты документа	Сведения об органе (организации), подготовившем или принявшем документ
1	2	3
1	Экспертное заключение №6094-Э от 30.10.2018г. (Проект зон санитарной охраны (ЗСО) водозабора подземных вод ЗАО «Радугаэнерго» г.Радужный Владимирской области	ООО «Санитарно-гигиеническая компания»
2	Санитарно-эпидемиологическое заключение от 19.11.2018г № 33.ВЛ.03.000.Т.000432.11.18	Управление Федеральной службы по надзору в сфере защиты прав потребителей и благополучия человека по Владимирской области
3	Ортофотопланы М 1:2 000 2009г.	ООО «Научно-производственное аэрогеодезическое предприятие «Меридиан +»

КАРТА (ПЛАН)

Зоны с особыми условиями использования территорий – зоны санитарной охраны действующего водозабора первого пояса (строгого режима) скважины № 10 (59339), расположенной: Владимирская область, г.Радужный (юго-западная окраина)
(Зоны с особыми условиями использования территорий)

Сведения об объекте зоны с особыми условиями использования территорий

N п/п	Характеристики зоны с особыми условиями использования территорий	Описание характеристик
1	2	3
1.	Местоположение зоны с особыми условиями использования территорий	Владимирская область, г.Радужный (юго-западная окраина)
2.	Площадь зоны с особыми условиями использования территорий +/- величина погрешности определения площади (P +/- Дельта P)	2144 кв.м. +/- 405 кв.м.
3.	Иные характеристики зоны с особыми условиями использования территорий	<p>зона санитарной охраны действующего водозабора первого пояса (строгого режима) скважины № 10 (59339)</p> <p>запрещено:</p> <ul style="list-style-type: none"> - все виды строительства, не имеющие отношения к эксплуатации, расширению и реконструкции водозаборных сооружений, прокладка трубопроводов различного назначения, размещение жилых и хозяйственно-бытовых зданий, проживание людей; - посадка высокоствольных деревьев; - применение ядохимикатов и удобрений; <p>предусмотреть:</p> <ul style="list-style-type: none"> - ограждение территории зоны; дорожки к сооружениям с твердым покрытием, - предпринять мероприятия по благоустройству территории, исключая загрязнения; - ввести контроль за состоянием и эксплуатацией скважины. <p>Граница зоны санитарной охраны действующего водозабора первого пояса (строгого режима) скважины № 10 (59339) проходит по ограждению скважины.</p>

КАРТА (ПЛАН)

Зоны с особыми условиями использования территорий – зоны санитарной охраны действующего водозабора первого пояса (строгого режима) скважины № 10 (59339), расположенной: Владимирская область, г.Радужный (юго-западная окраина)
(Зоны с особыми условиями использования территорий)

Сведения о местоположении границ зоны с особыми условиями использования территорий

1. Система координат: МСК-33

2. Сведения о характерных точках границ зоны с особыми условиями использования территорий

Обозначение характерных точек границ	Координаты, м		Метод определения координат и средняя квадратическая погрешность положения характерной точки (M t), м	Описание закрепле- ния точки
	X	Y		
1	2	3	4	5
1	175106.41	215630.55	Аналитический 2.5	-
2	175088.72	215674.84	Аналитический 2.5	-
3	175066.04	215665.91	Аналитический 2.5	-
4	175049.61	215658.74	Аналитический 2.5	-
5	175047.48	215654.25	Аналитический 2.5	-
6	175067.11	215613.63	Аналитический 2.5	-
7	175099.29	215627.18	Аналитический 2.5	-
1	175106.41	215630.55	Аналитический 2.5	-

КАРТА (ПЛАН)

Зоны с особыми условиями использования территорий – зоны санитарной охраны действующего водозабора первого пояса (строгого режима) скважины № 10 (59339), расположенной: Владимирская область, г.Радужный (юго-западная окраина)
(Зоны с особыми условиями использования территорий)

Сведения о местоположении границ зоны с особыми условиями использования территорий

3. Сведения о частях границ зоны с особыми условиями использования территорий

Обозначение части границ		Описание прохождения части границ
от точки	до точки	
1	2	3
-	-	-

КАРТА (ПЛАН)

Зоны с особыми условиями использования территорий – зоны санитарной охраны действующего водозабора первого пояса (строгого режима) скважины № 10 (59339), расположенной: Владимирская область, г.Радужный (юго-западная окраина)

План границ зоны с особыми условиями использования территорий

СОГЛАСОВАНО:

Генеральный директор ЗАО «Радугазэнерго»



Волков С.А.





М 1:2000



Кадастровый инженер
33-11-132

Условные обозначения:

-  Граница зоны
-  5 Характерная точка, номер

Т.А. Мищенко

«25» 11. 2018г

КАРТА (ПЛАН)

Зоны с особыми условиями использования территорий – зоны санитарной охраны действующего водозабора первого пояса (строгого режима) скважины № 11 (59338), расположенной: Владимирская область, г.Радужный (юго-западная окраина)
(Зоны с особыми условиями использования территорий)

Титульный лист

1. Сведения о заказчике землеустроительных работ:

О физическом лице: -

Фамилия, имя, отчество (отчество указывается при наличии) -

О юридическом лице, органе государственной власти, органе местного самоуправления:

Полное наименование: **Закрытое акционерное общество «Радугазэнерго»**

Страна регистрации (инкорпорации) (указывается в отношении иностранного юридического лица) _____

Фамилия и инициалы уполномоченного представителя, его должность, реквизиты доверенности (если представитель действует по доверенности)

Волков С.А. – генеральный директор

Подпись

 С.А. Волков

Дата «25» 11. 2018 г.

Место для оттиска печати заказчика



2. Сведения об исполнителе землеустроительных работ:

Об индивидуальном предпринимателе: -

Фамилия, имя, отчество -
(отчество указывается при наличии) _____Идентификационный номер налогоплательщика _____
Контактный телефон и почтовый адрес _____

Номер квалификационного аттестата кадастрового инженера (если исполнителем является кадастровый инженер) _____ - _____

О юридическом лице:

Полное наименование: **Общество с ограниченной ответственностью
«Центр геодезии и кадастра недвижимости»**Основной государственный регистрационный номер ОГРН 1103328003349; ИНН 3328470919
Контактный телефон и юр. адрес: тел. 8 915 777 01 36; 600005, г.Владимир, ул.Горького, д.56А,
Эл.почта: cgkn16@mail.ruФамилия и инициалы уполномоченного представителя юридического лица, его должность, реквизиты доверенности (если представитель действует по доверенности) **Мищенко Татьяна Анатольевна – Директор ООО «ЦГКН»**Сведения о кадастровом инженере - **33-11-132**

Подпись _____



МИЩЕНКО
Татьяна Анатольевна

Дата «25» 11. 2018 г.

Место для оттиска печати лица, составившего карту (план) зоны с особыми условиями использования территорий

3. Сведения о согласовании карты (плана) зоны с особыми условиями использования территорий
Полное наименование органа (организации), с которым осуществляется согласование, фамилия и инициалы уполномоченного лица, его должность:**Закрытое акционерное общество «Радугаэнерго» - Волков С.А. – генеральный директор**

Реквизиты письма (дата и номер, если согласование оформлено в виде письма)

Подпись _____



С.А. Волков

Дата «25» 11. 2018 г.

Место для оттиска печати органа (организации), с которым осуществляется согласование

4. Информация о передаче карты (плана) зоны с особыми условиями использования территорий в государственный фонд данных, полученных в результате проведения землеустройства:

Регистрационный N _____ -

Дата передачи "25" 11. 2018 г.

Управление Федеральной службы государственной регистрации, кадастра и картографии
по Владимирской области

(наименование органа (организации), осуществляющего хранение землеустроительной документации)

КАРТА (ПЛАН)

Зоны с особыми условиями использования территорий – зоны санитарной охраны действующего водозабора первого пояса (строгого режима) скважины № 11 (59338), расположенной: Владимирская область, г.Радужный (юго-западная окраина)
(Зоны с особыми условиями использования территорий)

№ п/п	Содержание	Номера листов
1	2	3
1.	Основания для проведения землеустроительных работ и исходные данные	5
2.	Сведения об объекте зоны с особыми условиями использования территорий	6
3.	Сведения о местоположении границ зоны с особыми условиями использования территорий	7
4.	План границ зоны с особыми условиями использования территорий	9
5.	Приложение	Прил.

КАРТА (ПЛАН)

Зоны с особыми условиями использования территорий – зоны санитарной охраны действующего водозабора первого пояса (строгого режима) скважины № 11 (59338), расположенной: Владимирская область, г.Радужный (юго-западная окраина)
(Зоны с особыми условиями использования территорий)

Основания для проведения землеустроительных работ и исходные данные

Перечень документов

N п/п	Наименование и реквизиты документа	Сведения об органе (организации), подготовившем или принявшем документ
1	2	3
1	Экспертное заключение №6094-Э от 30.10.2018г. (Проект зон санитарной охраны (ЗСО) водозабора подземных вод ЗАО «Радугазэнерго» г.Радужный Владимирской области	ООО «Санитарно-гигиеническая компания»
2	Санитарно-эпидемиологическое заключение от 19.11.2018г № 33.ВЛ.03.000.Т.000432.11.18	Управление Федеральной службы по надзору в сфере защиты прав потребителей и благополучия человека по Владимирской области
3	Ортофотопланы М 1:2 000 2009г.	ООО «Научно-производственное аэрогеодезическое предприятие «Меридиан +»

КАРТА (ПЛАН)

Зоны с особыми условиями использования территорий – зоны санитарной охраны действующего водозабора первого пояса (строгого режима) скважины № 11 (59338), расположенной: Владимирская область, г.Радужный (юго-западная окраина)
(Зоны с особыми условиями использования территорий)

Сведения об объекте зоны с особыми условиями использования территорий

N п/п	Характеристики зоны с особыми условиями использования территорий	Описание характеристик
1	2	3
1.	Местоположение зоны с особыми условиями использования территорий	Владимирская область, г.Радужный (юго-западная окраина)
2.	Площадь зоны с особыми условиями использования территорий +/- величина погрешности определения площади (P +/- Дельта P)	1945 кв.м. +/- 386 кв.м.
3.	Иные характеристики зоны с особыми условиями использования территорий	<p>зона санитарной охраны действующего водозабора первого пояса (строгого режима) скважины № 11 (59338)</p> <p>запрещено:</p> <ul style="list-style-type: none"> - все виды строительства, не имеющие отношения к эксплуатации, расширению и реконструкции водозаборных сооружений, прокладка трубопроводов различного назначения, размещение жилых и хозяйственно-бытовых зданий, проживание людей; - посадка высокоствольных деревьев; - применение ядохимикатов и удобрений; <p>предусмотреть:</p> <ul style="list-style-type: none"> - ограждение территории зоны; дорожки к сооружениям с твердым покрытием, - предпринять мероприятия по благоустройству территории, исключающие загрязнения; - ввести контроль за состоянием и эксплуатацией скважины. <p>Граница зоны санитарной охраны действующего водозабора первого пояса (строгого режима) скважины № 11 (59338) проходит по ограждению скважины.</p>

КАРТА (ПЛАН)

Зоны с особыми условиями использования территорий – зоны санитарной охраны действующего водозабора первого пояса (строгого режима) скважины № 11 (59338), расположенной: Владимирская область, г.Радужный (юго-западная окраина)
(Зоны с особыми условиями использования территорий)

Сведения о местоположении границ зоны с особыми условиями использования территорий

1. Система координат: МСК-33

2. Сведения о характерных точках границ зоны с особыми условиями использования территорий

Обозначение характерных точек границ	Координаты, м		Метод определения координат и средняя квадратическая погрешность положения характерной точки (M t), м	Описание закрепле- ния точки
	X	Y		
1	2	3	4	5
1	174609.45	215265.30	Аналитический 2.5	-
2	174595.73	215308.65	Аналитический 2.5	-
3	174592.23	215308.76	Аналитический 2.5	-
4	174588.52	215307.61	Аналитический 2.5	-
5	174564.01	215299.89	Аналитический 2.5	-
6	174555.93	215292.32	Аналитический 2.5	-
7	174566.01	215258.07	Аналитический 2.5	-
8	174577.57	215255.93	Аналитический 2.5	-
1	174609.45	215265.30	Аналитический 2.5	-

КАРТА (ПЛАН)

Зоны с особыми условиями использования территорий – зоны санитарной охраны действующего водозабора первого пояса (строгого режима) скважины № 11 (59338), расположенной: Владимирская область, г.Радужный (юго-западная окраина)
(Зоны с особыми условиями использования территорий)

Сведения о местоположении границ зоны с особыми условиями использования территорий

3. Сведения о частях границ зоны с особыми условиями использования территорий

Обозначение части границ		Описание прохождения части границ
от точки	до точки	
1	2	3
-	-	-

КАРТА (ПЛАН)

Зоны с особыми условиями использования территорий – зоны санитарной охраны действующего водозабора первого пояса (строгого режима) скважины № 11 (59338), расположенной: Владимирская область, г.Радужный (юго-западная окраина)


План границ зоны с особыми условиями использования территорий

СОГЛАСОВАНО:

Генеральный директор ЗАО «Радугаэнерго»



Волков С.А.



М 1:2000



Условные обозначения:

- Граница зоны
- 5 Характерная точка, номер

Кadaстровый инженер
33-11-132

Т.А. Мищенко

«25» 11. 2018г

КАРТА (ПЛАН)

Зоны с особыми условиями использования территорий – зоны санитарной охраны действующего водозабора первого пояса (строгого режима) скважины № 12 (1П), расположенной: Владимирская область, г.Радужный (юго-западная окраина)
(Зоны с особыми условиями использования территорий)

Титульный лист

1. Сведения о заказчике землеустроительных работ:

О физическом лице: -

Фамилия, имя, отчество (отчество указывается при наличии) -

О юридическом лице, органе государственной власти, органе местного самоуправления:

Полное наименование: **Закрытое акционерное общество «Радугаэнерго»**

Страна регистрации (инкорпорации) (указывается в отношении иностранного юридического лица) _____

Фамилия и инициалы уполномоченного представителя, его должность, реквизиты доверенности (если представитель действует по доверенности)

Волков С.А. – генеральный директор

Подпись _____

С.А. Волков



Дата «25» 11 2018 г.

Место для оттиска печати заказчика

2. Сведения об исполнителе землеустроительных работ:

Об индивидуальном предпринимателе: -

Фамилия, имя, отчество -
(отчество указывается при наличии) _____Идентификационный номер налогоплательщика _____
Контактный телефон и почтовый адрес _____

Номер квалификационного аттестата кадастрового инженера (если исполнителем является кадастровый инженер) _____

О юридическом лице:

Полное наименование: **Общество с ограниченной ответственностью
«Центр геодезии и кадастра недвижимости»**Основной государственный регистрационный номер ОГРН 1103328003349; ИНН 3328470919
Контактный телефон и юр. адрес: тел. 8 915 777 01 36; 600005, г.Владимир, ул.Горького, д.56А,
Эл.почта: cgkn16@mail.ruФамилия и инициалы уполномоченного представителя юридического лица,
его должность, реквизиты доверенности (если представитель действует по
доверенности) Мищенко Татьяна Анатольевна – Директор ООО «ЦГКН»

Сведения о кадастровом инженеру В 33-11-132

Подпись



Дата «25» 11. 2018 г.

Место для оттиска печати лица, составившего карту (план) зоны с особыми условиями использования территорий

3. Сведения о согласовании карты (плана) зоны с особыми условиями использования территорий
Полное наименование органа (организации), с которым осуществляется согласование, фамилия и инициалы уполномоченного лица, его должность:**Закрытое акционерное общество «Радугазнерго» - Волков С.А. – генеральный директор**

Реквизиты письма (дата и номер, если согласование оформлено в виде письма)

Подпись



С.А. Волков

Дата «25» 11. 2018 г.

Место для оттиска печати органа (организации), с которым осуществляется согласование

4. Информация о передаче карты (плана) зоны с особыми условиями использования территорий в государственный фонд данных, полученных в результате проведения землеустройства:

Регистрационный N _____ -

Дата передачи "25" 11. 2018 г.

Управление Федеральной службы государственной регистрации, кадастра и картографии
по Владимирской области

(наименование органа (организации), осуществляющего хранение землеустроительной документации)

КАРТА (ПЛАН)

Зоны с особыми условиями использования территорий – зоны санитарной охраны действующего водозабора первого пояса (строгого режима) скважины № 12 (1П), расположенной: Владимирская область, г.Радужный (юго-западная окраина)
(Зоны с особыми условиями использования территорий)

N п/п	Содержание	Номера листов
1	2	3
1.	Основания для проведения землеустроительных работ и исходные данные	5
2.	Сведения об объекте зоны с особыми условиями использования территорий	6
3.	Сведения о местоположении границ зоны с особыми условиями использования территорий	7
4.	План границ зоны с особыми условиями использования территорий	9
5.	Приложение	Прил.

КАРТА (ПЛАН)

Зоны с особыми условиями использования территорий – зоны санитарной охраны действующего водозабора первого пояса (строгого режима) скважины № 12 (1П), расположенной: Владимирская область, г.Радужный (юго-западная окраина)
(Зоны с особыми условиями использования территорий)

Основания для проведения землеустроительных работ и исходные данные

Перечень документов

N п/п	Наименование и реквизиты документа	Сведения об органе (организации), подготовившем или принявшем документ
1	2	3
1	Экспертное заключение №6094-Э от 30.10.2018г. (Проект зон санитарной охраны (ЗСО) водозабора подземных вод ЗАО «Радугаэнерго» г.Радужный Владимирской области	ООО «Санитарно-гигиеническая компания»
2	Санитарно-эпидемиологическое заключение от 19.11.2018г № 33.ВЛ.03.000.Т.000432.11.18	Управление Федеральной службы по надзору в сфере защиты прав потребителей и благополучия человека по Владимирской области
3	Ортофотопланы М 1:2 000 2009г.	ООО «Научно-производственное аэрогеодезическое предприятие «Меридиан +»

КАРТА (ПЛАН)

Зоны с особыми условиями использования территорий – зоны санитарной охраны действующего водозабора первого пояса (строгого режима) скважины № 12 (1П), расположенной: Владимирская область, г.Радужный (юго-западная окраина)
(Зоны с особыми условиями использования территорий)

Сведения об объекте зоны с особыми условиями использования территорий

N п/п	Характеристики зоны с особыми условиями использования территорий	Описание характеристик
1	2	3
1.	Местоположение зоны с особыми условиями использования территорий	Владимирская область, г.Радужный (юго-западная окраина)
2.	Площадь зоны с особыми условиями использования территорий +/- величина погрешности определения площади (P +/- Дельта P)	3534 кв.м. +/- 520 кв.м.
3.	Иные характеристики зоны с особыми условиями использования территорий	<p>зона санитарной охраны действующего водозабора первого пояса (строгого режима) скважины № 12 (1П)</p> <p>запрещено:</p> <ul style="list-style-type: none"> - все виды строительства, не имеющие отношения к эксплуатации, расширению и реконструкции водозаборных сооружений, прокладка трубопроводов различного назначения, размещение жилых и хозяйственно-бытовых зданий, проживание людей; - посадка высокоствольных деревьев; - применение ядохимикатов и удобрений; <p>предусмотреть:</p> <ul style="list-style-type: none"> - ограждение территории зоны; дорожки к сооружениям с твердым покрытием, - предпринять мероприятия по благоустройству территории, исключающие загрязнения; - ввести контроль за состоянием и эксплуатацией скважины. <p>Граница зоны санитарной охраны действующего водозабора первого пояса (строгого режима) скважины № 12 (1П) проходит по ограждению скважины.</p>

КАРТА (ПЛАН)

Зоны с особыми условиями использования территорий – зоны санитарной охраны действующего водозабора первого пояса (строгого режима) скважины № 12 (1П), расположенной: Владимирская область, г.Радужный (юго-западная окраина)
(Зоны с особыми условиями использования территорий)

Сведения о местоположении границ зоны с особыми условиями использования территорий

1. Система координат: МСК-33

2. Сведения о характерных точках границ зоны с особыми условиями использования территорий

Обозначение характерных точек границ	Координаты, м		Метод определения координат и средняя квадратическая погрешность положения характерной точки (M t), м	Описание закрепле- ния точки
	X	Y		
1	2	3	4	5
1	174768.76	214780.51	Аналитический 2.5	-
2	174768.90	214840.24	Аналитический 2.5	-
3	174709.08	214840.15	Аналитический 2.5	-
4	174710.71	214779.95	Аналитический 2.5	-
5	174760.88	214780.43	Аналитический 2.5	-
1	174768.76	214780.51	Аналитический 2.5	-

КАРТА (ПЛАН)

Зоны с особыми условиями использования территорий – зоны санитарной охраны действующего водозабора первого пояса (строгого режима) скважины № 12 (1П), расположенной: Владимирская область, г.Радужный (юго-западная окраина)
(Зоны с особыми условиями использования территорий)

Сведения о местоположении границ зоны с особыми условиями использования территорий

3. Сведения о частях границ зоны с особыми условиями использования территорий

Обозначение части границ		Описание прохождения части границ
от точки	до точки	
1	2	3
-	-	-

КАРТА (ПЛАН)

Зоны с особыми условиями использования территорий – зоны санитарной охраны действующего водозабора первого пояса (строгого режима) скважины № 12 (1П), расположенной: Владимирская область, г.Радужный (юго-западная окраина)


План границ зоны с особыми условиями использования территорий

СОГЛАСОВАНО:

Генеральный директор ЗАО «Радугаэнерго»



Волков С.А.



М 1:2000

Условные обозначения:

Граница зоны
Характерная точка, номер



Кадастровый инженер
33-11-132

Tatiana Mishchenko

Т.А. Мищенко

«25» 11. 2018г

КАРТА (ПЛАН)

Зоны с особыми условиями использования территорий – зоны санитарной охраны действующего водозабора первого пояса (строгого режима) скважины № 13 (2П), расположенной: Владимирская область, г.Радужный (юго-западная окраина)
(Зоны с особыми условиями использования территорий)

Титульный лист

1. Сведения о заказчике землеустроительных работ:

О физическом лице: -

Фамилия, имя, отчество (отчество указывается при наличии) -

О юридическом лице, органе государственной власти, органе местного самоуправления:

Полное наименование: **Закрытое акционерное общество «Радугаэнерго»**

Страна регистрации (инкорпорации) (указывается в отношении иностранного юридического лица) _____

Фамилия и инициалы уполномоченного представителя, его должность, реквизиты доверенности (если представитель действует по доверенности)


Волков С.А. – генеральный директор

Подпись 

С.А. Волков

Дата «25» 11. 2018 г.

Место для оттиска печати заказчика



4. Информация о передаче карты (плана) зоны с особыми условиями использования территорий в государственный фонд данных, полученных в результате проведения землеустройства:

Регистрационный N _____ - _____

Дата передачи "25" 11. 2018 г.

Управление Федеральной службы государственной регистрации, кадастра и картографии по Владимирской области

(наименование органа (организации), осуществляющего хранение землеустроительной документации)

КАРТА (ПЛАН)

Зоны с особыми условиями использования территорий – зоны санитарной охраны действующего водозабора первого пояса (строгого режима) скважины № 13 (2П), расположенной: Владимирская область, г.Радужный (юго-западная окраина)
(Зоны с особыми условиями использования территорий)

N п/п	Содержание	Номера листов
1	2	3
1.	Основания для проведения землеустроительных работ и исходные данные	5
2.	Сведения об объекте зоны с особыми условиями использования территорий	6
3.	Сведения о местоположении границ зоны с особыми условиями использования территорий	7
4.	План границ зоны с особыми условиями использования территорий	9
5.	Приложение	Прил.

КАРТА (ПЛАН)

Зоны с особыми условиями использования территорий – зоны санитарной охраны действующего водозабора первого пояса (строгого режима) скважины № 13 (2П), расположенной: Владимирская область, г.Радужный (юго-западная окраина)
(Зоны с особыми условиями использования территорий)

Основания для проведения землеустроительных работ и исходные данные

Перечень документов

N п/п	Наименование и реквизиты документа	Сведения об органе (организации), подготовившем или принявшем документ
1	2	3
1	Экспертное заключение №6094-Э от 30.10.2018г. (Проект зон санитарной охраны (ЗСО) водозабора подземных вод ЗАО «Радугаэнерго» г.Радужный Владимирской области	ООО «Санитарно-гигиеническая компания»
2	Санитарно-эпидемиологическое заключение от 19.11.2018г № 33.ВЛ.03.000.Т.000432.11.18	Управление Федеральной службы по надзору в сфере защиты прав потребителей и благополучия человека по Владимирской области
3	Ортофотопланы М 1:2 000 2009г.	ООО «Научно-производственное аэрогеодезическое предприятие «Меридиан +»

КАРТА (ПЛАН)

Зоны с особыми условиями использования территорий – зоны санитарной охраны действующего водозабора первого пояса (строгого режима) скважины № 13 (2П), расположенной: Владимирская область, г.Радужный (юго-западная окраина)
(Зоны с особыми условиями использования территорий)

Сведения об объекте зоны с особыми условиями использования территорий

N п/п	Характеристики зоны с особыми условиями использования территорий	Описание характеристик
1	2	3
1.	Местоположение зоны с особыми условиями использования территорий	Владимирская область, г.Радужный (юго-западная окраина)
2.	Площадь зоны с особыми условиями использования территорий +/- величина погрешности определения площади (Р +/- Дельта Р)	3544 кв.м. +/- 521 кв.м.
3.	Иные характеристики зоны с особыми условиями использования территорий	<p>зона санитарной охраны действующего водозабора первого пояса (строгого режима) скважины № 13 (2П)</p> <p>запрещено:</p> <ul style="list-style-type: none"> - все виды строительства, не имеющие отношения к эксплуатации, расширению и реконструкции водозаборных сооружений, прокладка трубопроводов различного назначения, размещение жилых и хозяйственно-бытовых зданий, проживание людей; - посадка высокоствольных деревьев; - применение ядохимикатов и удобрений; <p>предусмотреть:</p> <ul style="list-style-type: none"> - ограждение территории зоны; дорожки к сооружениям с твердым покрытием, - предпринять мероприятия по благоустройству территории, исключающие загрязнения; - ввести контроль за состоянием и эксплуатацией скважины. <p>Граница зоны санитарной охраны действующего водозабора первого пояса (строгого режима) скважины № 13 (2П) проходит по ограждению скважины.</p>

КАРТА (ПЛАН)

Зоны с особыми условиями использования территорий – зоны санитарной охраны действующего водозабора первого пояса (строгого режима) скважины № 13 (2П), расположенной: Владимирская область, г.Радужный (юго-западная окраина)
(Зоны с особыми условиями использования территорий)

Сведения о местоположении границ зоны с особыми условиями использования территорий

1. Система координат: МСК-33

2. Сведения о характерных точках границ зоны с особыми условиями использования территорий

Обозначение характерных точек границ	Координаты, м		Метод определения координат и средняя квадратическая погрешность положения характерной точки (M t), м	Описание закрепле- ния точки
	X	Y		
1	2	3	4	5
1	174971.59	215249.60	Аналитический 2.5	-
2	174963.35	215308.79	Аналитический 2.5	-
3	174959.68	215308.28	Аналитический 2.5	-
4	174904.06	215299.70	Аналитический 2.5	-
5	174912.04	215245.27	Аналитический 2.5	-
6	174912.54	215241.52	Аналитический 2.5	-
1	174971.59	215249.60	Аналитический 2.5	-

КАРТА (ПЛАН)

Зоны с особыми условиями использования территорий – зоны санитарной охраны действующего водозабора первого пояса (строгого режима) скважины № 13 (2П), расположенной: Владимирская область, г.Радужный (юго-западная окраина)
(Зоны с особыми условиями использования территорий)

Сведения о местоположении границ зоны с особыми условиями использования территорий

3. Сведения о частях границ зоны с особыми условиями использования территорий

Обозначение части границ		Описание прохождения части границ
от точки	до точки	
1	2	3
-	-	-

КАРТА (ПЛАН)

Зоны с особыми условиями использования территорий – зоны санитарной охраны действующего водозабора первого пояса (строгого режима) скважины № 13 (2П), расположенной: Владимирская область, г.Радужный (юго-западная окраина)

План границ зоны с особыми условиями использования территорий

СОГЛАСОВАНО:

Генеральный директор ЗАО «Радугазэнерго»



Волков С.А.



М 1:2000



Условные обозначения:

- Граница зоны
- 5 Характерная точка, номер

Кадастровый инженер
33-11-132

Т.А. Мищенко

«25» 11. 2018г

КАРТА (ПЛАН)

Зоны с особыми условиями использования территорий – зоны санитарной охраны действующего водозабора первого пояса (строгого режима) скважины № 14 (ЗП), расположенной: Владимирская область, г.Радужный (юго-западная окраина)
(Зоны с особыми условиями использования территорий)

Титульный лист

1. Сведения о заказчике землеустроительных работ:

О физическом лице: -

Фамилия, имя, отчество (отчество указывается при наличии) -

О юридическом лице, органе государственной власти, органе местного самоуправления:

Полное наименование: **Закрытое акционерное общество «Радугаэнерго»**

Страна регистрации (инкорпорации) (указывается в отношении иностранного юридического лица) _____

Фамилия и инициалы уполномоченного представителя, его должность, реквизиты доверенности (если представитель действует по доверенности)

Волков С.А. – генеральный директор

Подпись



С.А. Волков

Дата «25» 11. 2018 г.

Место для оттиска печати заказчика

2. Сведения об исполнителе землеустроительных работ:

Об индивидуальном предпринимателе: -

Фамилия, имя, отчество -

(отчество указывается при наличии) _____

Идентификационный номер налогоплательщика _____

Контактный телефон и почтовый адрес _____

Номер квалификационного аттестата кадастрового инженера (если исполнителем является кадастровый инженер) _____ -

О юридическом лице:

Полное наименование: Общество с ограниченной ответственностью
«Центр геодезии и кадастра недвижимости»

Основной государственный регистрационный номер ОГРН 1103328003349; ИНН 3328470919

Контактный телефон и юр. адрес: тел. 8 915 777 01 36; 600005, г.Владимир, ул.Горького, д.56А,
Эл.почта: cgkn16@mail.ruФамилия и инициалы уполномоченного представителя юридического лица, его должность, реквизиты доверенности (если представитель действует по доверенности) Мищенко Татьяна Анатольевна – Директор ООО «ЦГКН»Сведения о кадастровом инженере - 33-11-132

Подпись



Т.А. Мищенко
Дата «25» 11. 2018 г.

Место для оттиска печати лица, составившего карту (план) зоны с особыми условиями использования территорий

3. Сведения о согласовании карты (плана) зоны с особыми условиями использования территорий
Полное наименование органа (организации), с которым осуществляется согласование, фамилия и инициалы уполномоченного лица, его должность:Закрытое акционерное общество «Радугазэнерго» - Волков С.А. – генеральный директор

Реквизиты письма (дата и номер, если согласование оформлено в виде письма)

Подпись



С.А. Волков
Дата «25» 11. 2018 г.

Место для оттиска печати органа (организации), с которым осуществляется согласование

4. Информация о передаче карты (плана) зоны с особыми условиями использования территорий в государственный фонд данных, полученных в результате проведения землеустройства:

Регистрационный N _____ - _____

Дата передачи "25" 11. 2018 г.

Управление Федеральной службы государственной регистрации, кадастра и картографии
по Владимирской области

(наименование органа (организации), осуществляющего хранение землеустроительной документации)

КАРТА (ПЛАН)

Зоны с особыми условиями использования территорий – зоны санитарной охраны действующего водозабора первого пояса (строгого режима) скважины № 14 (ЗП), расположенной: Владимирская область, г.Радужный (юго-западная окраина)
(Зоны с особыми условиями использования территорий)

N п/п	Содержание	Номера листов
1	2	3
1.	Основания для проведения землеустроительных работ и исходные данные	5
2.	Сведения об объекте зоны с особыми условиями использования территорий	6
3.	Сведения о местоположении границ зоны с особыми условиями использования территорий	7
4.	План границ зоны с особыми условиями использования территорий	9
5.	Приложение	Прил.

КАРТА (ПЛАН)

Зоны с особыми условиями использования территорий – зоны санитарной охраны действующего водозабора первого пояса (строгого режима) скважины № 14 (ЗП), расположенной: Владимирская область, г.Радужный (юго-западная окраина)
(Зоны с особыми условиями использования территорий)

Основания для проведения землеустроительных работ и исходные данные

Перечень документов

N п/п	Наименование и реквизиты документа	Сведения об органе (организации), подготовившем или принявшем документ
1	2	3
1	Экспертное заключение №6094-Э от 30.10.2018г. (Проект зон санитарной охраны (ЗСО) водозабора подземных вод ЗАО «Радугаэнерго» г.Радужный Владимирской области	ООО «Санитарно-гигиеническая компания»
2	Санитарно-эпидемиологическое заключение от 19.11.2018г № 33.ВЛ.03.000.Т.000432.11.18	Управление Федеральной службы по надзору в сфере защиты прав потребителей и благополучия человека по Владимирской области
3	Ортофотопланы М 1:2 000 2009г.	ООО «Научно-производственное аэрогеодезическое предприятие «Меридиан +»

КАРТА (ПЛАН)

Зоны с особыми условиями использования территорий – зоны санитарной охраны действующего водозабора первого пояса (строгого режима) скважины № 14 (ЗП), расположенной: Владимирская область, г.Радужный (юго-западная окраина)
(Зоны с особыми условиями использования территорий)

Сведения об объекте зоны с особыми условиями использования территорий

N п/п	Характеристики зоны с особыми условиями использования территорий	Описание характеристик
1	2	3
1.	Местоположение зоны с особыми условиями использования территорий	Владимирская область, г.Радужный (юго-западная окраина)
2.	Площадь зоны с особыми условиями использования территорий +/- величина погрешности определения площади (Р +/- Дельта Р)	3515 кв.м. +/- 519 кв.м.
3.	Иные характеристики зоны с особыми условиями использования территорий	<p>зона санитарной охраны действующего водозабора первого пояса (строгого режима) скважины № 14 (ЗП)</p> <p>запрещено:</p> <ul style="list-style-type: none"> - все виды строительства, не имеющие отношения к эксплуатации, расширению и реконструкции водозаборных сооружений, прокладка трубопроводов различного назначения, размещение жилых и хозяйственно-бытовых зданий, проживание людей; - посадка высокоствольных деревьев; - применение ядохимикатов и удобрений; <p>предусмотреть:</p> <ul style="list-style-type: none"> - ограждение территории зоны; дорожки к сооружениям с твердым покрытием, - предпринять мероприятия по благоустройству территории, исключающие загрязнения; - ввести контроль за состоянием и эксплуатацией скважины. <p>Граница зоны санитарной охраны действующего водозабора первого пояса (строгого режима) скважины № 14 (ЗП) проходит по ограждению скважины.</p>

КАРТА (ПЛАН)

Зоны с особыми условиями использования территорий – зоны санитарной охраны действующего водозабора первого пояса (строгого режима) скважины № 14 (ЗП), расположенной: Владимирская область, г.Радужный (юго-западная окраина)
(Зоны с особыми условиями использования территорий)

Сведения о местоположении границ зоны с особыми условиями использования территорий

1. Система координат: МСК-33

2. Сведения о характерных точках границ зоны с особыми условиями использования территорий

Обозначение характерных точек границ	Координаты, м		Метод определения координат и средняя квадратическая погрешность положения характерной точки (M t), м	Описание закрепле- ния точки
	X	Y		
1	2	3	4	5
1	175087.21	215418.48	Аналитический 2.5	-
2	175118.17	215470.04	Аналитический 2.5	-
3	175066.79	215499.59	Аналитический 2.5	-
4	175037.03	215448.02	Аналитический 2.5	-
1	175087.21	215418.48	Аналитический 2.5	-

КАРТА (ПЛАН)

Зоны с особыми условиями использования территорий – зоны санитарной охраны действующего водозабора первого пояса (строгого режима) скважины № 14 (ЗП), расположенной: Владимирская область, г.Радужный (юго-западная окраина)
(Зоны с особыми условиями использования территорий)

Сведения о местоположении границ зоны с особыми условиями использования территорий

3. Сведения о частях границ зоны с особыми условиями использования территорий

Обозначение части границ		Описание прохождения части границ
от точки	до точки	
1	2	3
-	-	-

КАРТА (ПЛАН)

Зоны с особыми условиями использования территорий – зоны санитарной охраны действующего водозабора первого пояса (строгого режима) скважины № 14 (ЗП), расположенной: Владимирская область, г.Радужный (юго-западная окраина)


План границ зоны с особыми условиями использования территорий

СОГЛАСОВАНО:

Генеральный директор ЗАО «Радугаэнерго»



Волков С.А.



М 1:2000

Условные обозначения:

- Граница зоны
- 5 Характерная точка, номер

Кадастровый инженер
33-11-132

Т.А. Мищенко

«25» 11. 2018г

КАРТА (ПЛАН)

Зоны с особыми условиями использования территорий – зоны санитарной охраны действующего водозабора первого пояса (строгого режима) скважины № 15 (4П), расположенной: Владимирская область, г.Радужный (юго-западная окраина)
(Зоны с особыми условиями использования территорий)

Титульный лист

1. Сведения о заказчике землеустроительных работ:

О физическом лице: -

Фамилия, имя, отчество (отчество указывается при наличии) -

О юридическом лице, органе государственной власти, органе местного самоуправления:

Полное наименование: **Закрытое акционерное общество «Радугазнерго»**

Страна регистрации (инкорпорации) (указывается в отношении иностранного юридического лица) _____

Фамилия и инициалы уполномоченного представителя, его должность, реквизиты доверенности (если представитель действует по доверенности)

Волков С.А. – генеральный директор

Подпись _____

С.А. Волков

Дата «25» 11. 2018 г.

Место для оттиска печати заказчика



2. Сведения об исполнителе землеустроительных работ:

Об индивидуальном предпринимателе: -

Фамилия, имя, отчество -
(отчество указывается при наличии) _____Идентификационный номер налогоплательщика _____
Контактный телефон и почтовый адрес _____

Номер квалификационного аттестата кадастрового инженера (если исполнителем является кадастровый инженер) _____ -

О юридическом лице:

Полное наименование: **Общество с ограниченной ответственностью
«Центр геодезии и кадастра недвижимости»**Основной государственный регистрационный номер ОГРН 1103328003349; ИНН 3328470919
Контактный телефон и юр. адрес: тел. 8 915 777 01 36; 600005, г.Владимир, ул.Горького, д.56А,
Эл.почта: cgkn16@mail.ruФамилия и инициалы уполномоченного представителя юридического лица,
его должность, реквизиты доверенности (если представитель действует по
доверенности) **Мищенко Татьяна Анатольевна – Директор ООО «ЦГКН»**Сведения о кадастровом инженере - **33-11-132**

Подпись

Дата «25» И. 2018 г.

Место для оттиска печати лица, составившего карту (план) зоны с особыми условиями использования территорий

3. Сведения о согласовании карты (плана) зоны с особыми условиями использования территорий
Полное наименование органа (организации), с которым осуществляется согласование, фамилия и инициалы уполномоченного лица, его должность:**Закрытое акционерное общество «Радугаэнерго» - Волков С.А. – генеральный директор**

Реквизиты письма (дата и номер, если согласование оформлено в виде письма)

Подпись



С.А. Волков

Дата «25» И. 2018 г.

Место для оттиска печати органа (организации), с которым осуществляется согласование

4. Информация о передаче карты (плана) зоны с особыми условиями использования территорий в государственный фонд данных, полученных в результате проведения землеустройства:

Регистрационный N _____ -

Дата передачи "25" 11. 2018 г.

Управление Федеральной службы государственной регистрации, кадастра и картографии
по Владимирской области

(наименование органа (организации), осуществляющего хранение землеустроительной документации)

КАРТА (ПЛАН)

Зоны с особыми условиями использования территорий – зоны санитарной охраны действующего водозабора первого пояса (строгого режима) скважины № 15 (4П), расположенной: Владимирская область, г.Радужный (юго-западная окраина)
(Зоны с особыми условиями использования территорий)

N п/п	Содержание	Номера листов
1	2	3
1.	Основания для проведения землеустроительных работ и исходные данные	5
2.	Сведения об объекте зоны с особыми условиями использования территорий	6
3.	Сведения о местоположении границ зоны с особыми условиями использования территорий	7
4.	План границ зоны с особыми условиями использования территорий	9
5.	Приложение	Прил.

КАРТА (ПЛАН)

Зоны с особыми условиями использования территорий – зоны санитарной охраны действующего водозабора первого пояса (строгого режима) скважины № 15 (4П), расположенной: Владимирская область, г.Радужный (юго-западная окраина)
(Зоны с особыми условиями использования территорий)

Основания для проведения землеустроительных работ и исходные данные

Перечень документов

N п/п	Наименование и реквизиты документа	Сведения об органе (организации), подготовившем или принявшем документ
1	2	3
1	Экспертное заключение №6094-Э от 30.10.2018г. (Проект зон санитарной охраны (ЗСО) водозабора подземных вод ЗАО «Радугазэнерго» г.Радужный Владимирской области	ООО «Санитарно-гигиеническая компания»
2	Санитарно-эпидемиологическое заключение от 19.11.2018г № 33.ВЛ.03.000.Т.000432.11.18	Управление Федеральной службы по надзору в сфере защиты прав потребителей и благополучия человека по Владимирской области
3	Ортофотопланы М 1:2 000 2009г.	ООО «Научно-производственное аэрогеодезическое предприятие «Меридиан +»

КАРТА (ПЛАН)

Зоны с особыми условиями использования территорий – зоны санитарной охраны действующего водозабора первого пояса (строгого режима) скважины № 15 (4П), расположенной: Владимирская область, г.Радужный (юго-западная окраина)
(Зоны с особыми условиями использования территорий)

Сведения об объекте зоны с особыми условиями использования территорий

N п/п	Характеристики зоны с особыми условиями использования территорий	Описание характеристик
1	2	3
1.	Местоположение зоны с особыми условиями использования территорий	Владимирская область, г.Радужный (юго-западная окраина)
2.	Площадь зоны с особыми условиями использования территорий +/- величина погрешности определения площади (Р +/- Дельта Р)	3551 кв.м. +/- 521 кв.м.
3.	Иные характеристики зоны с особыми условиями использования территорий	<p>зона санитарной охраны действующего водозабора первого пояса (строгого режима) скважины № 15 (4П)</p> <p>запрещено:</p> <ul style="list-style-type: none"> - все виды строительства, не имеющие отношения к эксплуатации, расширению и реконструкции водозаборных сооружений, прокладка трубопроводов различного назначения, размещение жилых и хозяйственно-бытовых зданий, проживание людей; - посадка высокоствольных деревьев; - применение ядохимикатов и удобрений; <p>предусмотреть:</p> <ul style="list-style-type: none"> - ограждение территории зоны; дорожки к сооружениям с твердым покрытием, - предпринять мероприятия по благоустройству территории, исключающие загрязнения; - ввести контроль за состоянием и эксплуатацией скважины. <p>Граница зоны санитарной охраны действующего водозабора первого пояса (строгого режима) скважины № 15 (4П) проходит по ограждению скважины.</p>

КАРТА (ПЛАН)

Зоны с особыми условиями использования территорий – зоны санитарной охраны действующего водозабора первого пояса (строгого режима) скважины № 15 (4П), расположенной: Владимирская область, г.Радужный (юго-западная окраина)
(Зоны с особыми условиями использования территорий)

Сведения о местоположении границ зоны с особыми условиями использования территорий

1. Система координат: МСК-33

2. Сведения о характерных точках границ зоны с особыми условиями использования территорий

Обозначение характерных точек границ	Координаты, м		Метод определения координат и средняя квадратическая погрешность положения характерной точки (M t), м	Описание закрепле- ния точки
	X	Y		
1	2	3	4	5
1	174722.16	215153.32	Аналитический 2.5	-
2	174681.51	215197.02	Аналитический 2.5	-
3	174638.09	215156.18	Аналитический 2.5	-
4	174678.63	215112.63	Аналитический 2.5	-
1	174722.16	215153.32	Аналитический 2.5	-

КАРТА (ПЛАН)

Зоны с особыми условиями использования территорий – зоны санитарной охраны действующего водозабора первого пояса (строгого режима) скважины № 15 (4П), расположенной: Владимирская область, г.Радужный (юго-западная окраина)
(Зоны с особыми условиями использования территорий)

Сведения о местоположении границ зоны с особыми условиями использования территорий

3. Сведения о частях границ зоны с особыми условиями использования территорий

Обозначение части границ		Описание прохождения части границ
от точки	до точки	
1	2	3
-	-	-

КАРТА (ПЛАН)

Зоны с особыми условиями использования территорий – зоны санитарной охраны действующего водозабора первого пояса (строгого режима) скважины № 15 (4П), расположенной: Владимирская область, г.Радужный (юго-западная окраина)


План границ зоны с особыми условиями использования территорий

СОГЛАСОВАНО:

Генеральный директор ЗАО «Радугаэнерго»



Волков С.А.



М 1:2000



Условные обозначения:

- Граница зоны
- 5 Характерная точка, номер

Кadaстровый инженер
33-11-132

Т.А. Мищенко

«25» 11. 2018г

КАРТА (ПЛАН)

Зоны с особыми условиями использования территорий – зоны санитарной охраны действующего водозабора первого пояса (строгого режима) скважины № 16 (5П), расположенной: Владимирская область, г.Радужный (юго-западная окраина)
(Зоны с особыми условиями использования территорий)

Титульный лист

1. Сведения о заказчике землеустроительных работ:

О физическом лице: -

Фамилия, имя, отчество (отчество указывается при наличии) -

О юридическом лице, органе государственной власти, органе местного самоуправления:

Полное наименование: **Закрытое акционерное общество «Радугазэнерго»**

Страна регистрации (инкорпорации) (указывается в отношении иностранного юридического лица) _____

Фамилия и инициалы уполномоченного представителя, его должность, реквизиты доверенности (если представитель действует по доверенности)

Волков С.А. – генеральный директор

Подпись



С.А. Волков

Дата «25» 11. 2018 г.

Место для оттиска печати заказчика

2. Сведения об исполнителе землеустроительных работ:

Об индивидуальном предпринимателе: -

Фамилия, имя, отчество -

(отчество указывается при наличии) _____

Идентификационный номер налогоплательщика _____

Контактный телефон и почтовый адрес _____

Номер квалификационного аттестата кадастрового инженера (если исполнителем является кадастровый инженер) _____ - _____

О юридическом лице:

Полное наименование:

Общество с ограниченной ответственностью
«Центр геодезии и кадастра недвижимости»

Основной государственный регистрационный номер ОГРН 1103328003349; ИНН 3328470919

Контактный телефон и юр. адрес: тел. 8 915 777 01 36; 600005, г.Владимир, ул.Горького, д.56А,
Эл.почта: cgkn16@mail.ruФамилия и инициалы уполномоченного представителя юридического лица, его должность, реквизиты доверенности (если представитель действует по доверенности) **Мищенко Татьяна Анатольевна – Директор ООО «ЦГКН»**Сведения о кадастровом инженере - **33-11-132**

Подпись



Т.А. Мищенко

Дата

«25»

11.

2018 г.

Место для оттиска печати лица, составившего карту (план) зоны с особыми условиями использования территорий

3. Сведения о согласовании карты (плана) зоны с особыми условиями использования территорий

Полное наименование органа (организации), с которым осуществляется согласование, фамилия и инициалы уполномоченного лица, его должность:

Закрытое акционерное общество «Радугазнерго» - Волков С.А. – генеральный директор

Реквизиты письма (дата и номер, если согласование оформлено в виде письма)

Подпись



С.А. Волков

Дата

«25»

11.

2018 г.

Место для оттиска печати органа (организации), с которым осуществляется согласование

4. Информация о передаче карты (плана) зоны с особыми условиями использования территорий в государственный фонд данных, полученных в результате проведения землеустройства:

Регистрационный N _____ -

Дата передачи "25" 11. 2018 г.

Управление Федеральной службы государственной регистрации, кадастра и картографии
по Владимирской области

(наименование органа (организации), осуществляющего хранение землеустроительной документации)

КАРТА (ПЛАН)

Зоны с особыми условиями использования территорий – зоны санитарной охраны действующего водозабора первого пояса (строгого режима) скважины № 16 (5П), расположенной: Владимирская область, г.Радужный (юго-западная окраина)
(Зоны с особыми условиями использования территорий)

N п/п	Содержание	Номера листов
1	2	3
1.	Основания для проведения землеустроительных работ и исходные данные	5
2.	Сведения об объекте зоны с особыми условиями использования территорий	6
3.	Сведения о местоположении границ зоны с особыми условиями использования территорий	7
4.	План границ зоны с особыми условиями использования территорий	9
5.	Приложение	Прил.

КАРТА (ПЛАН)

Зоны с особыми условиями использования территорий – зоны санитарной охраны действующего водозабора первого пояса (строгого режима) скважины № 16 (5П), расположенной: Владимирская область, г.Радужный (юго-западная окраина)
(Зоны с особыми условиями использования территорий)

Основания для проведения землеустроительных работ и исходные данные

Перечень документов

N п/п	Наименование и реквизиты документа	Сведения об органе (организации), подготовившем или принявшем документ
1	2	3
1	Экспертное заключение №6094-Э от 30.10.2018г. (Проект зон санитарной охраны (ЗСО) водозабора подземных вод ЗАО «Радугазэнерго» г.Радужный Владимирской области	ООО «Санитарно-гигиеническая компания»
2	Санитарно-эпидемиологическое заключение от 19.11.2018г № 33.ВЛ.03.000.Т.000432.11.18	Управление Федеральной службы по надзору в сфере защиты прав потребителей и благополучия человека по Владимирской области
3	Ортофотопланы М 1:2 000 2009г.	ООО «Научно-производственное аэрогеодезическое предприятие «Меридиан +»

КАРТА (ПЛАН)

Зоны с особыми условиями использования территорий – зоны санитарной охраны действующего водозабора первого пояса (строгого режима) скважины № 16 (5П), расположенной: Владимирская область, г.Радужный (юго-западная окраина)
(Зоны с особыми условиями использования территорий)

Сведения об объекте зоны с особыми условиями использования территорий

N п/п	Характеристики зоны с особыми условиями использования территорий	Описание характеристик
1	2	3
1.	Местоположение зоны с особыми условиями использования территорий	Владимирская область, г.Радужный (юго-западная окраина)
2.	Площадь зоны с особыми условиями использования территорий +/- величина погрешности определения площади (Р +/- Дельта Р)	3577 кв.м. +/- 523 кв.м.
3.	Иные характеристики зоны с особыми условиями использования территорий	<p>зона санитарной охраны действующего водозабора первого пояса (строгого режима) скважины № 16 (5П)</p> <p>запрещено:</p> <ul style="list-style-type: none"> - все виды строительства, не имеющие отношения к эксплуатации, расширению и реконструкции водозаборных сооружений, прокладка трубопроводов различного назначения, размещение жилых и хозяйственно-бытовых зданий, проживание людей; - посадка высокоствольных деревьев; - применение ядохимикатов и удобрений; <p>предусмотреть:</p> <ul style="list-style-type: none"> - ограждение территории зоны; дорожки к сооружениям с твердым покрытием, - предпринять мероприятия по благоустройству территории, исключающие загрязнения; - ввести контроль за состоянием и эксплуатацией скважины. <p>Граница зоны санитарной охраны действующего водозабора первого пояса (строгого режима) скважины № 16 (5П) проходит по ограждению скважины.</p>

КАРТА (ПЛАН)

Зоны с особыми условиями использования территорий – зоны санитарной охраны действующего водозабора первого пояса (строгого режима) скважины № 16 (5П), расположенной: Владимирская область, г.Радужный (юго-западная окраина)
(Зоны с особыми условиями использования территорий)

Сведения о местоположении границ зоны с особыми условиями использования территорий

1. Система координат: МСК-33

2. Сведения о характерных точках границ зоны с особыми условиями использования территорий

Обозначение характерных точек границ	Координаты, м		Метод определения координат и средняя квадратическая погрешность положения характерной точки (M t), м	Описание закрепле- ния точки
	X	Y		
1	2	3	4	5
1	174920.75	215520.59	Аналитический 2.5	-
2	174912.74	215579.74	Аналитический 2.5	-
3	174853.63	215572.23	Аналитический 2.5	-
4	174861.28	215512.76	Аналитический 2.5	-
1	174920.75	215520.59	Аналитический 2.5	-

КАРТА (ПЛАН)

Зоны с особыми условиями использования территорий – зоны санитарной охраны действующего водозабора первого пояса (строгого режима) скважины № 16 (5П), расположенной: Владимирская область, г.Радужный (юго-западная окраина)
(Зоны с особыми условиями использования территорий)

Сведения о местоположении границ зоны с особыми условиями использования территорий

3. Сведения о частях границ зоны с особыми условиями использования территорий

Обозначение части границ		Описание прохождения части границ
от точки	до точки	
1	2	3
-	-	-

КАРТА (ПЛАН)

Зоны с особыми условиями использования территорий – зоны санитарной охраны действующего водозабора первого пояса (строгого режима) скважины № 16 (5П), расположенной: Владимирская область, г.Радужный (юго-западная окраина)


План границ зоны с особыми условиями использования территорий

СОГЛАСОВАНО:

Генеральный директор ЗАО «Радугаэнерго»



Волков С.А.



М 1:2000

Условные обозначения:

- Граница зоны
- 5 Характерная точка, номер

Кадастровый инженер
33-11-132

T. Mishchenko

Т.А. Мищенко

«25» 11. 2018г

КАРТА (ПЛАН)

**Зоны с особыми условиями использования территорий –
зона санитарной охраны действующего водозабора второго пояса, состоящего из 16 скважин,
расположенного: Владимирская область, г. Радужный (юго-западная окраина)**
(Зоны с особыми условиями использования территорий)

Титульный лист

1. Сведения о заказчике землеустроительных работ:

О физическом лице: -

Фамилия, имя, отчество (отчество указывается при наличии) -

О юридическом лице, органе государственной власти, органе местного самоуправления:

Полное наименование: **Закрытое акционерное общество «Радугазэнерго»**

Страна регистрации (инкорпорации) (указывается в отношении иностранного юридического лица) _____

Фамилия и инициалы уполномоченного представителя, его должность, реквизиты доверенности (если представитель действует по доверенности)

Волков С.А. – генеральный директор

Подпись _____

С.А. Волков

Дата «15» 03. 2019 г.

Место для оттиска печати заказчика

2. Сведения об исполнителе землеустроительных работ:

Об индивидуальном предпринимателе: -

Фамилия, имя, отчество -
(отчество указывается при наличии) _____Идентификационный номер налогоплательщика _____
Контактный телефон и почтовый адрес _____

Номер квалификационного аттестата кадастрового инженера (если исполнителем является кадастровый инженер) _____ =

О юридическом лице:

Полное наименование: **Общество с ограниченной ответственностью
«Центр геодезии и кадастра недвижимости»**Основной государственный регистрационный номер ОГРН 1103328003349; ИНН 3328470919
Контактный телефон и юр. адрес: тел. 8 915 777 01 36; 600005, г. Владимир, ул. Горького, д.56А,
Эл.почта: cgkn16@mail.ruФамилия и инициалы уполномоченного представителя юридического лица, его должность, реквизиты доверенности (если представитель действует по доверенности) **Мищенко Татьяна Анатольевна – Директор ООО «ЦГКН»**Сведения о кадастровом инженере **33-11-132**

Подпись _____



Т.А. Мищенко

Дата «15» 03. 2019 г.

Место для оттиска печати лица, составившего карту (план) зоны с особыми условиями использования территорий

3. Сведения о согласовании карты (плана) зоны с особыми условиями использования территорий

Полное наименование органа (организации), с которым осуществляется согласование, фамилия и инициалы уполномоченного лица, его должность:

Закрытое акционерное общество «Радугазэнерго» - Волков С.А. – генеральный директор

Реквизиты письма (дата и номер, если согласование оформлено в виде письма)

Подпись _____



С.А. Волков

Дата «15» 03. 2019 г.

Место для оттиска печати органа (организации), с которым осуществляется согласование

4. Информация о передаче карты (плана) зоны с особыми условиями использования территорий в государственный фонд данных, полученных в результате проведения землеустройства:

Регистрационный № _____ - _____

Дата передачи "15" 03. 2019 г.

Управление Федеральной службы государственной регистрации, кадастра и картографии
по Владимирской области

(наименование органа (организации), осуществляющего хранение землеустроительной документации)

КАРТА (ПЛАН)

**Зоны с особыми условиями использования территорий –
зона санитарной охраны действующего водозабора второго пояса, состоящего из 16 скважин,
расположенного: Владимирская область, г. Радужный (юго-западная окраина)**

(Зоны с особыми условиями использования территорий)

N п/п	Содержание	Номера листов
1	2	3
1.	Основания для проведения землеустроительных работ и исходные данные	5
2.	Сведения об объекте зоны с особыми условиями использования территорий	6
3.	Сведения о местоположении границ зоны с особыми условиями использования территорий	7
4.	План границ зоны с особыми условиями использования территорий	9
5.	Приложение	Прил.

КАРТА (ПЛАН)

Зоны с особыми условиями использования территорий –
зона санитарной охраны действующего водозабора второго пояса, состоящего из 16 скважин,
расположенного: Владимирская область, г. Радужный (юго-западная окраина)
 (Зоны с особыми условиями использования территорий)

Основания для проведения землеустроительных работ и исходные данные

Перечень документов

N п/п	Наименование и реквизиты документа	Сведения об органе (организации), подготовившем или принявшем документ
1	2	3
1	Экспертное заключение № 6094-Э от 30.10.2018 г. (Проект зон санитарной охраны (ЗСО) водозабора подземных вод ЗАО «Радугаэнерго» г. Радужный Владимирской области)	ООО «Санитарно-гигиеническая компания»
2	Санитарно-эпидемиологическое заключение от 19.11.2018 г. № 33.ВЛ.03.000.Т.000432.11.18	Управление Федеральной службы по надзору в сфере защиты прав потребителей и благополучия человека по Владимирской области
3	Ортофотопланы М 1:2 000 2009 г.	ООО «Научно-производственное аэрогеодезическое предприятие «Меридиан +»

КАРТА (ПЛАН)

**Зоны с особыми условиями использования территорий –
зона санитарной охраны действующего водозабора второго пояса, состоящего из 16 скважин,
расположенного: Владимирская область, г. Радужный (юго-западная окраина)**
(Зоны с особыми условиями использования территорий)

Сведения об объекте зоны с особыми условиями использования территорий

N п/п	Характеристики зоны с особыми условиями использования территорий	Описание характеристик
1	2	3
1.	Местоположение зоны с особыми условиями использования территорий	Владимирская область, г. Радужный (юго-западная окраина)
2.	Площадь зоны с особыми условиями использования территорий +/- величина погрешности определения площади (P +/- Дельта P)	7266763 кв.м. +/- 23587 кв.м.
3.	Иные характеристики зоны с особыми условиями использования территорий	<p>Зона санитарной охраны действующего водозабора второго пояса, состоящего из 16 скважин</p> <p>1. Не допускать к размещению во втором поясе складов горюче-смазочных материалов, накопителей промстоков, шламохранилищ, ядохимикатов и минеральных удобрений, навозохранилищ, животноводческих и птицеводческих предприятий, канализационных очистных сооружений, полей ассенизации и компостирования. Размещение этих объектов проводится при обосновании и согласовании органами санитарно-эпидемиологического надзора и геологического контроля.</p> <p>2. Запретить организацию необустроенных объектов размещения отходов на территории второго пояса ЗСО.</p> <p>3. Не допускать расширения полигона ТБО в сторону водозабора, т.к. он примыкает с юга к границе 2-го пояса ЗСО.</p> <p>Территория второго пояса ЗСО имеет форму неправильного эллипса длиной 1660 м и шириной 880 м.</p>

КАРТА (ПЛАН)

Зоны с особыми условиями использования территорий –
зона санитарной охраны действующего водозабора второго пояса, состоящего из 16 скважин,
расположенного: Владимирская область, г. Радужный (юго-западная окраина)
 (Зоны с особыми условиями использования территорий)

Сведения о местоположении границ зоны с особыми условиями использования территорий

1. Система координат: МСК-33

2. Сведения о характерных точках границ зоны с особыми условиями использования территорий

Обозначение характерных точек границ	Координаты, м		Метод определения координат и средняя квадратическая погрешность положения характерной точки (M t), м	Описание закрепле- ния точки
	X	Y		
1	2	3	4	5
1	175348.37	214193.42	Аналитический 2.5	-
2	175906.51	215127.20	Аналитический 2.5	-
3	176143.67	215528.34	Аналитический 2.5	-
4	176288.55	215773.53	Аналитический 2.5	-
5	176334.09	216091.06	Аналитический 2.5	-
6	176287.18	216423.58	Аналитический 2.5	-
7	176145.49	216730.23	Аналитический 2.5	-
8	175900.17	216952.28	Аналитический 2.5	-
9	175642.15	217155.49	Аналитический 2.5	-
10	175343.03	217165.09	Аналитический 2.5	-
11	175012.25	217130.41	Аналитический 2.5	-
12	174606.78	216994.36	Аналитический 2.5	-
13	174183.57	216737.00	Аналитический 2.5	-
14	173686.47	216402.16	Аналитический 2.5	-
15	173365.53	216133.73	Аналитический 2.5	-
16	173219.65	215817.96	Аналитический 2.5	-
17	173215.92	215363.37	Аналитический 2.5	-
18	173306.82	214876.33	Аналитический 2.5	-
19	173467.73	214553.54	Аналитический 2.5	-
20	173782.50	214305.45	Аналитический 2.5	-
21	174167.53	214100.44	Аналитический 2.5	-
22	174450.17	213941.45	Аналитический 2.5	-
23	174633.79	213915.99	Аналитический 2.5	-
24	174829.86	213924.66	Аналитический 2.5	-
25	175112.69	213998.00	Аналитический 2.5	-
1	175348.37	214193.42	Аналитический 2.5	-

КАРТА (ПЛАН)

**Зоны с особыми условиями использования территорий –
зона санитарной охраны действующего водозабора второго пояса, состоящего из 16 скважин,
расположенного: Владимирская область, г. Радужный (юго-западная окраина)**
(Зоны с особыми условиями использования территорий)

Сведения о местоположении границ зоны с особыми условиями использования территорий

3. Сведения о частях границ зоны с особыми условиями использования территорий

Обозначение части границ		Описание прохождения части границ
от точки	до точки	
1	2	3
-	-	-

КАРТА (ПЛАН)

**Зоны с особыми условиями использования территорий –
зона санитарной охраны действующего водозабора второго пояса, состоящего из 16 скважин,
расположенного: Владимирская область, г. Радужный (юго-западная окраина)**

План границ зоны с особыми условиями использования территорий

СОГЛАСОВАНО:

Генеральный директор ЗАО «Радугаэнерго»



Волков С.А.



М 1:16600



Кадастровый инженер
33-11-132

Условные обозначения:

- Граница зоны
- 5 Характерная точка, номер

Т.А. Мищенко «15» 03. 2019 г.

КАРТА (ПЛАН)

Зоны с особыми условиями использования территорий –
зона санитарной охраны действующего водозабора третьего пояса, состоящего из 16 скважин,
расположенного: Владимирская область, г. Радужный (юго-западная окраина)
(Зоны с особыми условиями использования территорий)

Титульный лист

1. Сведения о заказчике землеустроительных работ:

О физическом лице: -

Фамилия, имя, отчество (отчество указывается при наличии) -

О юридическом лице, органе государственной власти, органе местного самоуправления:

Полное наименование: **Закрытое акционерное общество «Радугаэнерго»**

Страна регистрации (инкорпорации) (указывается в отношении иностранного юридического лица) _____

Фамилия и инициалы уполномоченного представителя, его должность, реквизиты доверенности (если представитель действует по доверенности)

Волков С.А. – генеральный директор

Подпись



С.А. Волков

Дата «15» 03. 2019 г.

Место для оттиска печати заказчика

4. Информация о передаче карты (плана) зоны с особыми условиями использования территорий в государственный фонд данных, полученных в результате проведения землеустройства:

Регистрационный № _____ -

Дата передачи "15" 03. 2019 г.

Управление Федеральной службы государственной регистрации, кадастра и картографии
по Владимирской области

(наименование органа (организации), осуществляющего хранение землеустроительной документации)

КАРТА (ПЛАН)

Зоны с особыми условиями использования территорий –
зона санитарной охраны действующего водозабора третьего пояса, состоящего из 16 скважин,
расположенного: Владимирская область, г. Радужный (юго-западная окраина)
(Зоны с особыми условиями использования территорий)

N п/п	Содержание	Номера листов
1	2	3
1.	Основания для проведения землеустроительных работ и исходные данные	5
2.	Сведения об объекте зоны с особыми условиями использования территорий	6
3.	Сведения о местоположении границ зоны с особыми условиями использования территорий	7
4.	План границ зоны с особыми условиями использования территорий	10
5.	Приложение	Прил.

КАРТА (ПЛАН)

Зоны с особыми условиями использования территорий – зона санитарной охраны действующего водозабора третьего пояса, состоящего из 16 скважин, расположенного: Владимирская область, г. Радужный (юго-западная окраина)
(Зоны с особыми условиями использования территорий)

Основания для проведения землеустроительных работ и исходные данные

Перечень документов

N п/п	Наименование и реквизиты документа	Сведения об органе (организации), подготовившем или принявшем документ
1	2	3
1	Экспертное заключение № 6094-Э от 30.10.2018 г. (Проект зон санитарной охраны (ЗСО) водозабора подземных вод ЗАО «Радугаэнерго» г. Радужный Владимирской области)	ООО «Санитарно-гигиеническая компания»
2	Санитарно-эпидемиологическое заключение от 19.11.2018 г. № 33.ВЛ.03.000.Т.000432.11.18	Управление Федеральной службы по надзору в сфере защиты прав потребителей и благополучия человека по Владимирской области
3	Ортофотопланы М 1:2 000 2009 г.	ООО «Научно-производственное аэрогеодезическое предприятие «Меридиан +»

КАРТА (ПЛАН)

**Зоны с особыми условиями использования территорий –
зона санитарной охраны действующего водозабора третьего пояса, состоящего из 16 скважин,
расположенного: Владимирская область, г. Радужный (юго-западная окраина)**
(Зоны с особыми условиями использования территорий)

Сведения об объекте зоны с особыми условиями использования территорий

N п/п	Характеристики зоны с особыми условиями использования территорий	Описание характеристик
1	2	3
1.	Местоположение зоны с особыми условиями использования территорий	Владимирская область, г. Радужный (юго-западная окраина)
2.	Площадь зоны с особыми условиями использования территорий +/- величина погрешности определения площади (Р +/- Дельта Р)	239197476 кв.м. +/- 135328 кв.м.
3.	Иные характеристики зоны с особыми условиями использования территорий	<p>Зона санитарной охраны действующего водозабора третьего пояса, состоящего из 16 скважин</p> <p>1. Запрещается размещать в третьем поясе склады горюче-смазочных материалов, склады минеральных удобрений, накопители промстоков, шламохранилища. 2. Запрещается организация необустроенных объектов размещения отходов на территории третьего пояса ЗСО.</p> <p>Территория третьего пояса ЗСО имеет форму неправильного эллипса длиной 18240 м и шириной 16800 м.</p>

КАРТА (ПЛАН)

**Зоны с особыми условиями использования территорий –
зона санитарной охраны действующего водозабора третьего пояса, состоящего из 16 скважин,
расположенного: Владимирская область, г. Радужный (юго-западная окраина)**
(Зоны с особыми условиями использования территорий)

Сведения о местоположении границ зоны с особыми условиями использования территорий

1. Система координат: МСК-33

2. Сведения о характерных точках границ зоны с особыми условиями использования территорий

Обозначение характерных точек границ	Координаты, м		Метод определения координат и средняя квадратическая погрешность положения характерной точки (M t), м	Описание закрепле- ния точки
	X	Y		
1	2	3	4	5
1	176438.83	209005.03	Аналитический 2.5	-
2	177322.03	209300.70	Аналитический 2.5	-
3	178202.08	209714.84	Аналитический 2.5	-
4	178831.05	210158.49	Аналитический 2.5	-
5	179537.68	210725.34	Аналитический 2.5	-
6	180156.30	211351.73	Аналитический 2.5	-
7	180717.98	212192.96	Аналитический 2.5	-
8	180989.76	213039.36	Аналитический 2.5	-
9	181204.60	213968.59	Аналитический 2.5	-
10	181339.39	214971.12	Аналитический 2.5	-
11	181339.39	215946.84	Аналитический 2.5	-
12	181282.66	217047.36	Аналитический 2.5	-
13	181123.83	218113.84	Аналитический 2.5	-
14	180902.59	219032.82	Аналитический 2.5	-
15	180540.95	219807.68	Аналитический 2.5	-
16	180072.17	220506.42	Аналитический 2.5	-
17	179523.79	221181.58	Аналитический 2.5	-
18	178954.77	221812.51	Аналитический 2.5	-
19	178172.00	222569.62	Аналитический 2.5	-
20	177380.70	223151.55	Аналитический 2.5	-
21	176562.25	223666.38	Аналитический 2.5	-
22	175859.43	224067.85	Аналитический 2.5	-
23	175109.53	224483.98	Аналитический 2.5	-
24	174292.01	224785.18	Аналитический 2.5	-
25	173324.93	224999.24	Аналитический 2.5	-
26	172030.39	225341.20	Аналитический 2.5	-
27	170936.31	225451.58	Аналитический 2.5	-
28	169900.03	225308.64	Аналитический 2.5	-
29	168774.41	224987.04	Аналитический 2.5	-
30	167764.92	224593.96	Аналитический 2.5	-
31	166862.64	223950.75	Аналитический 2.5	-
32	166058.62	223325.41	Аналитический 2.5	-
33	165415.41	222753.66	Аналитический 2.5	-
34	164727.53	221878.18	Аналитический 2.5	-

КАРТА (ПЛАН)

**Зоны с особыми условиями использования территорий –
зона санитарной охраны действующего водозабора третьего пояса, состоящего из 16 скважин,
расположенного: Владимирская область, г. Радужный (юго-западная окраина)
(Зоны с особыми условиями использования территорий)**

Сведения о местоположении границ зоны с особыми условиями использования территорий

1. Система координат: МСК-33

2. Сведения о характерных точках границ зоны с особыми условиями использования территорий

Обозначение характерных точек границ	Координаты, м		Метод определения координат и средняя квадратическая погрешность положения характерной точки (M t), м	Описание закрепле- ния точки
	X	Y		
1	2	3	4	5
35	164102.19	220913.36	Аналитический 2.5	-
36	163664.44	220011.08	Аналитический 2.5	-
37	163369.64	219180.26	Аналитический 2.5	-
38	163226.70	218447.71	Аналитический 2.5	-
39	163179.98	217543.66	Аналитический 2.5	-
40	163282.76	216185.31	Аналитический 2.5	-
41	163412.61	215110.94	Аналитический 2.5	-
42	163670.83	214212.79	Аналитический 2.5	-
43	164101.39	213253.09	Аналитический 2.5	-
44	164826.62	212274.47	Аналитический 2.5	-
45	165665.64	211454.83	Аналитический 2.5	-
46	166531.51	210799.55	Аналитический 2.5	-
47	167464.05	210271.11	Аналитический 2.5	-
48	168210.09	209898.09	Аналитический 2.5	-
49	169111.55	209442.18	Аналитический 2.5	-
50	169990.65	209165.64	Аналитический 2.5	-
51	170964.44	208925.06	Аналитический 2.5	-
52	171894.74	208798.70	Аналитический 2.5	-
53	172726.10	208731.13	Аналитический 2.5	-
54	173449.49	208731.13	Аналитический 2.5	-
55	174323.01	208697.00	Аналитический 2.5	-
56	175346.67	208806.19	Аналитический 2.5	-
1	176438.83	209005.03	Аналитический 2.5	-

КАРТА (ПЛАН)

Зоны с особыми условиями использования территорий – зона санитарной охраны действующего водозабора третьего пояса, состоящего из 16 скважин, расположенного: Владимирская область, г. Радужный (юго-западная окраина)
(Зоны с особыми условиями использования территорий)

Сведения о местоположении границ зоны с особыми условиями использования территорий

3. Сведения о частях границ зоны с особыми условиями использования территорий

Обозначение части границ		Описание прохождения части границ
от точки	до точки	
1	2	3
-	-	-

КАРТА (ПЛАН)

Зоны с особыми условиями использования территорий – зона санитарной охраны действующего водозабора третьего пояса, состоящего из 16 скважин, расположенного: Владимирская область, г. Радужный (юго-западная окраина)

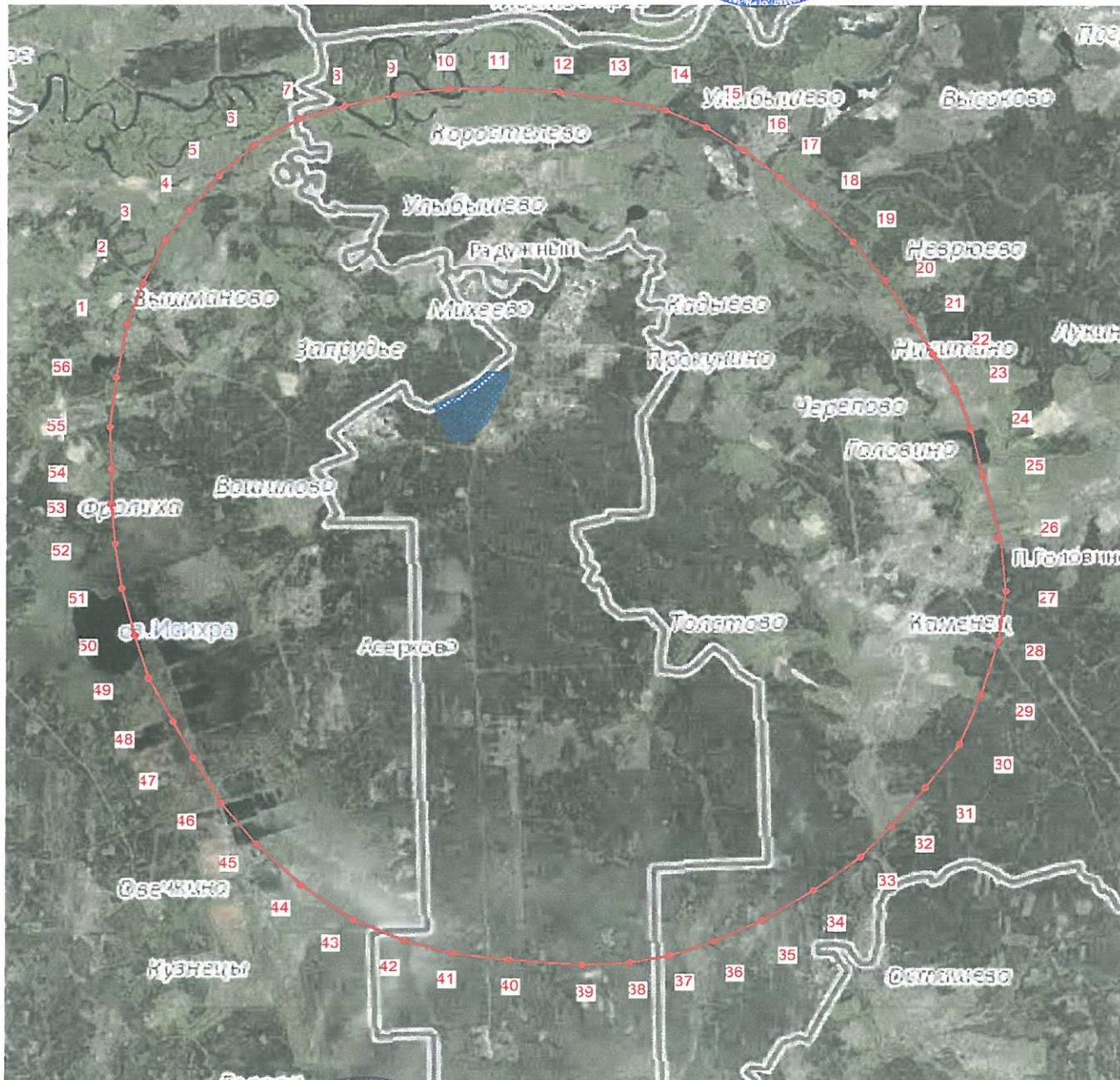
План границ зоны с особыми условиями использования территорий

СОГЛАСОВАНО:

Генеральный директор ЗАО «Радугаэнерго»



Волков С.А.



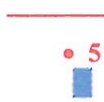
М 1: 80000



Кадастровый инженер
33-11-132

Т.А. Мищенко

Условные обозначения:
Граница зоны
Характерная точка, номер
Водозабор



Режим зон санитарной охраны водозаборных и водопроводных
сооружений ЗАО «Радугаэнерго»

1. На территории первого пояса зон санитарной охраны (далее ЗСО) запрещается:

- 1.1 все виды строительства, не имеющие непосредственного отношения к эксплуатации, расширению и реконструкции водозаборных сооружений;
- 1.2 прокладка трубопроводов различного назначения, проживание людей;
- 1.3 применение ядохимикатов и удобрений;
- 1.4 размещение любых видов отходов, посторонних предметов на территории первого пояса.

2. На территории второго, третьего пояса ЗСО запрещается:

- 2.1 размещение складов горюче-смазочных материалов, накопителей промстоков, шламохранилищ, ядохимикатов и минеральных удобрений, навозохранилищ, животноводческих и птицеводческих предприятий, канализационных очистных сооружений, полей ассенизации и компостирования;
- 2.2 размещение кладбищ, скотомогильников, полей фильтрации, земледельческих полей орошения, сооружений подземной фильтрации, силосных траншей, а также других сельскохозяйственных объектов, обуславливающих опасность микробного загрязнения подземных вод;
- 2.3 применение удобрений и ядохимикатов;
- 2.4 организация необустроенных объектов размещения отходов на территории второго пояса;
- 2.5 расширение полигона ТБО в сторону водозабора;
- 2.6 промышленная рубка леса.

3. На территории первого пояса ЗСО необходимо предусмотреть следующие мероприятия:

3.1 территория первого пояса должна быть спланирована для отвода поверхностного стока за ее пределы, озеленена, ограждена и обеспечена постоянной охраной, контролем за чистотой территории (своевременный покос травы и уборка). Благоустроить зону строгого режима вокруг скважины № 4 на территории насосной станции;

3.2 водозаборные скважины должны быть оборудованы аппаратурой для систематического контроля соответствия фактического дебита при эксплуатации и проектной производительности, предусмотренной при проектировании водозабора и обосновании границ ЗСО;

3.3 уход за зелеными насаждениями, в том числе за газонами и цветниками осуществлять без применения ядохимикатов и минеральных удобрений;

3.4 водопроводные сооружения, расположенные в первом поясе ЗСО должны быть оборудованы и эксплуатироваться с учетом предотвращения

возможности загрязнения питьевой воды через оголовки и устья скважин, люки и переливные трубы. Вести контроль за их состоянием;

3.5 проводить государственную проверку водоизмерительной аппаратуры в установленные сроки;

3.6 скважину № 334 перевести в разряд наблюдательных, оборудовать приспособлением для замера уровней воды (пьезометрической трубкой).

4. На территории второго, третьего пояса ЗСО необходимо предусмотреть следующие мероприятия:

4.1 выявление, ликвидация, тампонирование всех бездействующих, старых, дефектных или неправильно эксплуатируемых скважин, представляющих опасность в отношении возможности загрязнения водоносных горизонтов;

4.2 бурение новых скважин и новое строительство, связанное с нарушением почвенного покрова, производится при обязательном согласовании с органами государственного санитарно-эпидемиологического надзора, государственного экологического и геологического контроля;

4.3 своевременное выполнение необходимых мероприятий по санитарной охране поверхностных водоемов и водотоков, имеющих непосредственную гидравлическую связь с используемым водоносным горизонтом;

4.4 санитарное благоустройство территории: уборка мусора, планировка, отвод паводковых вод в сторону от скважины, устройство водонепроницаемых выгребов.

