



Департамент архитектуры и строительства  
Владимирской области

**ПОСТАНОВЛЕНИЕ**

от «13» декабря 2021 г.

№ 24

*Об утверждении документации по планировке территории объекта «Газопровод межпоселковый от п. Стёпанцево до границ воинской части г. Ковров Владимирской области»*

В соответствии со статьей 45 Градостроительного кодекса Российской Федерации, Законом Владимирской области от 13.07.2004 № 65-ОЗ «О регулировании градостроительной деятельности на территории Владимирской области», постановлением Губернатора области от 21.02.2006 № 120 «Об утверждении Положения о Департаменте архитектуры и строительства Владимирской области» п о с т а н о в л я ю:

1. Утвердить документацию по планировке территории (проект планировки территории и проект межевания территории) объекта «Газопровод межпоселковый от п. Стёпанцево до границ воинской части г. Ковров Владимирской области», согласно приложению к настоящему постановлению.

2. Контроль за исполнением настоящего постановления возложить на заместителя директора Департамента, главного архитектора области.

3. Настоящее постановление вступает в силу с даты официального опубликования.

Директор Департамента



И.В. Щербаков

## **Документация по планировке территории объекта**

«Газопровод межпоселковый от п. Стёпанцево до границ воинской  
части г. Ковров Владимирской области»

- 1. Основная часть проекта планировки территории.**
- 2. Основная часть проекта межевания территории.**



Общество с ограниченной ответственностью  
«Газпром проектирование»

Заказчик - ООО «Газпром межрегионгаз»

## ДОКУМЕНТАЦИЯ ПО ПЛАНИРОВКЕ ТЕРРИТОРИИ

Проект планировки и межевания территории

Газопровод межпоселковый от п. Степанцево до границ воинской части  
г. Ковров Владимирской области

8000.014.П.0/0.0003.33/1593-1- СИД2.3.2

Часть 3. Градостроительная документация

Книга 2. Основная часть проекта планировки территории

Том 3.2

**Утверждено**

Постановлением  
Департамента архитектуры и строительства  
Владимирской области

от « \_\_\_\_\_ » \_\_\_\_\_ 20\_\_ г. № \_\_\_\_\_

**Согласовано**

Администрация  
муниципального образования  
Вязниковский район



**Согласовано**

Администрация  
Ковровского района





Общество с ограниченной ответственностью  
«Газпром проектирование»

Заказчик - ООО «Газпром межрегионгаз»

**ДОКУМЕНТАЦИЯ ПО ПЛАНИРОВКЕ ТЕРРИТОРИИ**  
**Проект планировки и межевания территории**

**Газопровод межпоселковый от п. Степанцево до границ воинской части  
г. Ковров Владимирской области**

**8000.014.П.0/0.0003.33/1593-1- СИД2.3.2**

**Часть 3. Градостроительная документация**  
**Книга 2. Основная часть проекта планировки территории**  
**Том 3.2**

Индв. № подл.	Подпись и дата	Взам. инв. №

Главный инженер Нижегородского филиала

Д. Г. Репин

Главный инженер проекта

Н.Е. Цой

**Акционерное общество  
«Газпром газораспределение Владимир»**

**Свидетельство о допуске к определенному виду или видам работ, которые оказывают влияние на безопасность объектов капитального строительства  
№ ГСП-10-110 от 20.06.2017 г.**

**Заказчик – ООО «Газпром межрегионгаз»**

**ДОКУМЕНТАЦИЯ ПО ПЛАНИРОВКЕ ТЕРРИТОРИИ  
Проект планировки и межевания территории**

**Газопровод межпоселковый от п. Степанцево до границ воинской части  
г. Ковров Владимирской области**

**8000.014.П.0/0.0003.33/1593-1- СИД2.3.2**

**Часть 3. Градостроительная документация  
Книга 2. Основная часть проекта планировки территории  
Том 3.2**

Инд. № подл.	Подпись и дата	Взам. инв. №

Заместитель генерального директора  
по строительству и инвестициям  
по доверенности от 08.11.2020 №250



А. А. Трусов

**Список исполнителей**

Начальник отдела проектирования –  
главный инженер проекта



А.В. Филиппов

Начальник группы земельного кадастра  
отдела проектирования



О.С. Карелина

Ведущий инженер отдела проектирования



И.М. Матвеева

Обозначение	Наименование	Примечание
8000.014.П.0/0.0003.33/1593-1-СИД2.3.2-С	Содержание тома	4
8000.014.П.0/0.0003.33/1593-1-СИД2.3.2-СД	Состав документации по планировке территории	5
8000.014.П.0/0.0003.33/1593-1-СИД2.3.2-ВКМ	Ведомость картографических материалов	6
8000.014.П.0/0.0003.33/1593-1-СИД2.3.2 Лист1-Лист18	Раздел 1 «Проект планировки территории. Графическая часть» М 1:2000	7-24
8000.014.П.0/0.0003.33/1593-1-СИД2.3.2	Раздел 2 «Положение о размещении линейных объектов»	25
8000.014.П.0/0.0003.33/1593-1-СИД2.3.2-ЛРИ	Лист регистрации изменений	43

**Состав документации по планировке территории**

<b>Номер тома</b>	<b>Обозначение</b>	<b>Наименование документа</b>	<b>Примечания</b>
Том 3.2	8000.014.П.0/0.0003.33/1593-1- СИД2.3.2	Книга 2. Основная часть проекта планировки территории	-
Том 3.3	8000.014.П.0/0.0003.33/1593-1- СИД2.3.3	Книга 3. Материалы по обоснованию проекта планировки территории	-
Том 3.4	8000.014.П.0/0.0003.33/1593-1- СИД2.3.4	Книга 4. Основная часть проекта межевания территории	-
Том 3.5	8000.014.П.0/0.0003.33/1593-1- СИД2.3.5	Книга 5. Материалы по обоснованию проекта межевания	-



8000.014.П.0/0.0003.33/1593-1-СИД2.3.2-ВКМ

АО «Газпром Газораспределение Владимир»

## Ведомость картографических материалов

Наименование документации «Газопровод межпоселковый от п. Степанцево до границ воинской части г. Ковров Владимирской области»

Обозначение 8000.014.П.0/0.0003.33/1593-1-СИД2.3.2-ВКМ

Организация АО «Газпром Газораспределение Владимир»

Дата создания 11.11.2021 г.

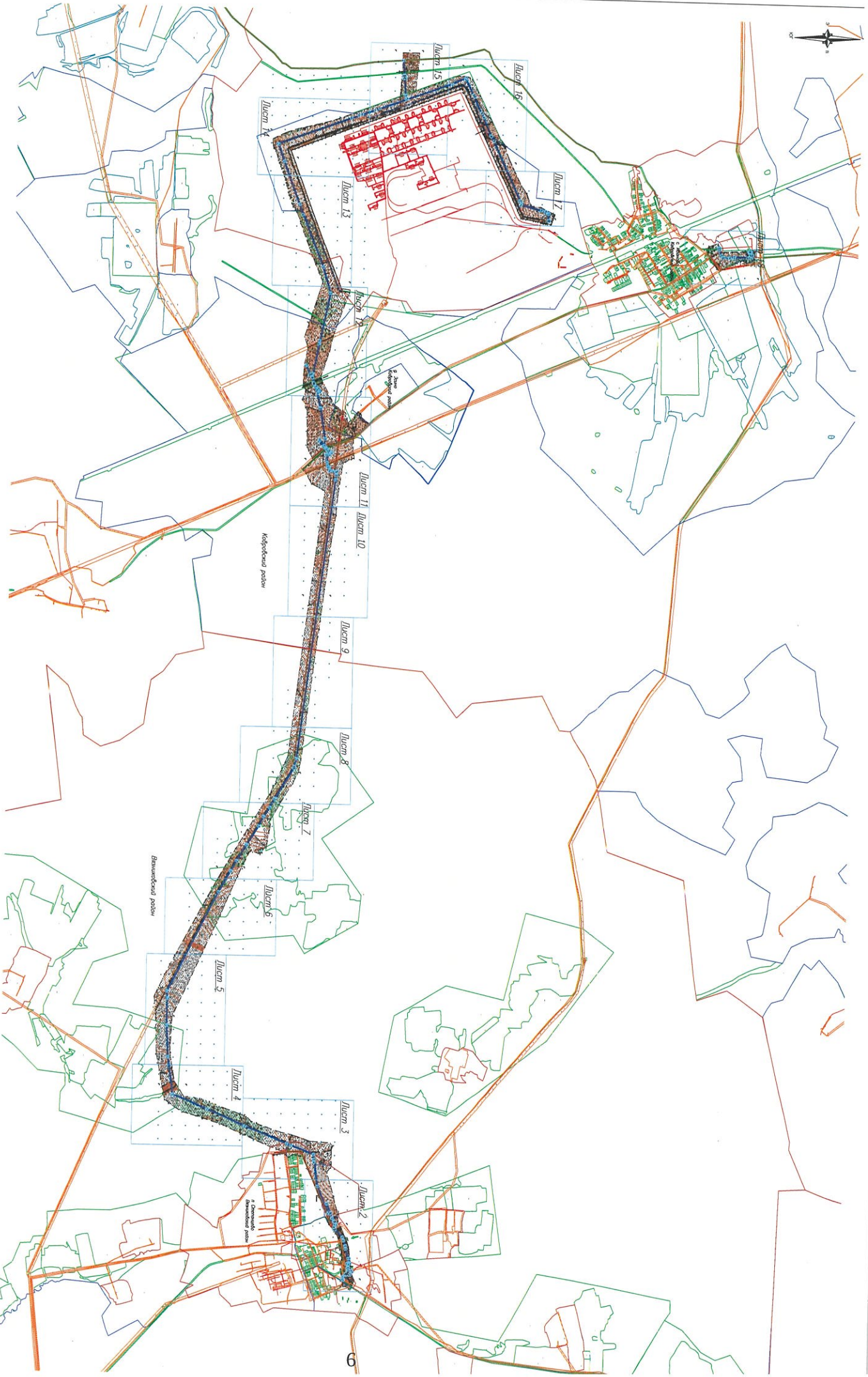
№	Краткое наименование тома (книги)	Обозначение тома (книги)	Номер страницы	Номер рисунка	Краткое наименование рисунка	Реквизиты лицензионного договора	Примечание
1	2	3	4	5	6	7	8
1	Том 3.2	8000.014.П.0/0.0003.33/1593-1-СИД2.3.2	7-24	Лист 1- Лист18	Раздел 1 «Проект межевания территории. Графическая часть»	-	
2	Том 3.2	8000.014.П.0/0.0003.33/1593-1-СИД2.3.2	30	Рисунок 1	Общая схема объекта строительства	по лицензии Open Data Commons Open Database License (ODbL)	

Составил Ведущий инженер ОП  И.М. Матвеева 11.11.2021  
(Должность) (подпись) (И.О. Фамилия) (Дата)

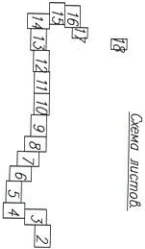
Проверил Начальник группы земельного кадастра ОП  О.С. Карелина 11.11.2021  
(Должность) (подпись) (И.О. Фамилия) (Дата)

ГИП Начальник ОП  Филиппов А.В. 11.11.2021  
(Должность) (подпись) (И.О. Фамилия) (Дата)

Часть 3. Градостроительная документация  
Книга 2. Основная часть проекта планировки территории  
Ведомость картографических материалов



Примечание  
 Перечень координат характерных точек границ зон планировочного размещения земельных участков, расположенных в границах квартала 2, находится в листе 2. Основания: часть проекта планировки территории, ТМ 3.2, форма № 1.



№ документа	8000.014.ПД/0.0003.33/193-1- СМД 3.2
Наименование документа	Сторонний memorandum от п. 8 проекта о вводе в эксплуатацию участка в границах квартала 2, расположенного в границах территории, ТМ 3.2, форма № 1
Исполнитель	ООО "Сити-Групп"
Составитель	С.И.И.
Проверил	С.И.И.
Дата	18.08.2018



**ПРИМЕЧАНИЕ**

1. Система координат: Система координат РФ - Проекции широты 55 м

8000.014.10.0.0003.33/193.3-1 - СИД.3.2  
 Газопровод межпоселковый от п. Степановка до пункт  
 большой части в. Кудров Валдайской области

Обозначения проектных точек границ зон планируемого размещения линейных объектов

Пункты 1 - Проект планировки территории

Цирковые границы зон планируемого размещения линейных объектов

№	И.И.	Л.И.	П.И.	Подпись	Дата
1	Владимир	Александр	Владимиров		
2	Светлана	Александровна	Владимирова		
3	Юлия	Сергеевна	Козлова		

**ПРИМЕЧАНИЕ**

Перечень координат характерных точек границ зон планируемого размещения линейных объектов представлен в книге 2. Особая часть проекта планировки территории. См. 3.2. Таблица № 1

Лист 10

1 2 3 4 5 6 7 8 9 10 11 12 13 14 15 16 17 18 19 20 21 22 23 24 25 26 27 28 29 30 31 32

**ПРИМЕЧАНИЕ**

Условные обозначения

- Размещение проектируемого линейного объекта (газопровод высокого давления)
- Граница зон планируемого размещения линейных объектов
- Номера характерных точек границ зон планируемого размещения линейного объекта
- Обозначение характерных точек границ зон планируемого размещения линейного объекта
- Границы населенного пункта
- Границы земельных участков, стоящих на кадастровом учете
- Границы кадастрового квартала
- Существующий пограничный газопровод высокого давления

**ПРИМЕЧАНИЕ**

Условные обозначения

- Размещение проектируемого линейного объекта (газопровод высокого давления)
- Граница зон планируемого размещения линейных объектов
- Номера характерных точек границ зон планируемого размещения линейного объекта
- Обозначение характерных точек границ зон планируемого размещения линейного объекта
- Границы населенного пункта
- Границы земельных участков, стоящих на кадастровом учете
- Границы кадастрового квартала
- Существующий пограничный газопровод высокого давления



Условные обозначения

- Размещение проектируемого линейного объекта (газопровод высокого давления)
- Границы зон планируемого размещения линейного объекта
- Номера характерных точек границ зон планируемого размещения линейного объекта
- Обозначение характерных точек границ зон планируемого размещения линейного объекта
- Границы территории, в отношении которой осуществляется подготовка проекта планировки
- Граница населенного пункта
- Границы земельных участков, стоящих на кадастровом учете
- Границы кадастрового квартала
- Существующий подземный газопровод высокого давления

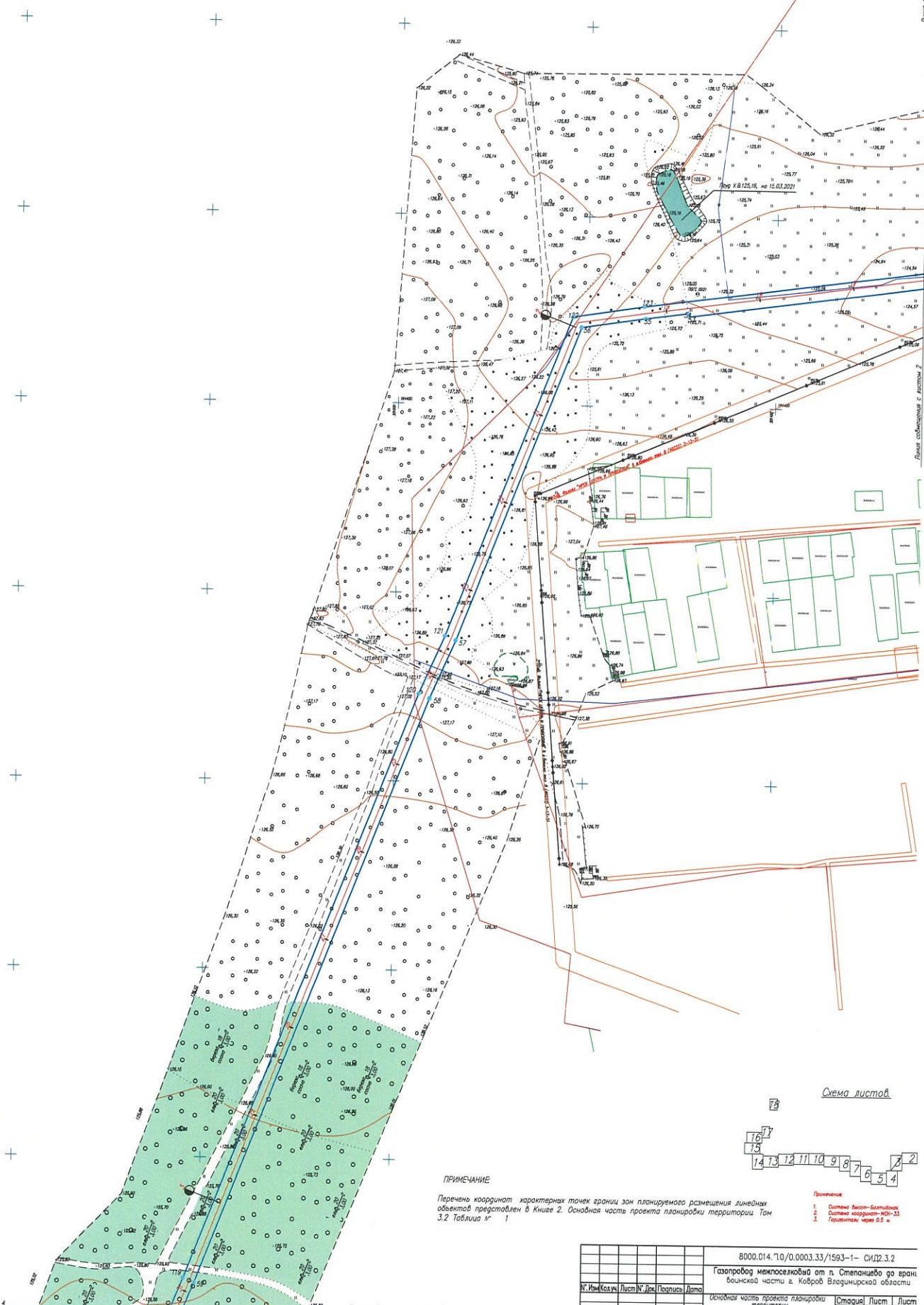
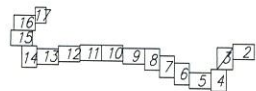


Схема листов



**ПРИМЕЧАНИЕ**  
Перечень координат характерных точек границ зон планируемого размещения линейных объектов представлен в Книге 2. Основная часть проекта планировки территории. Том 3.2 Таблица № 1

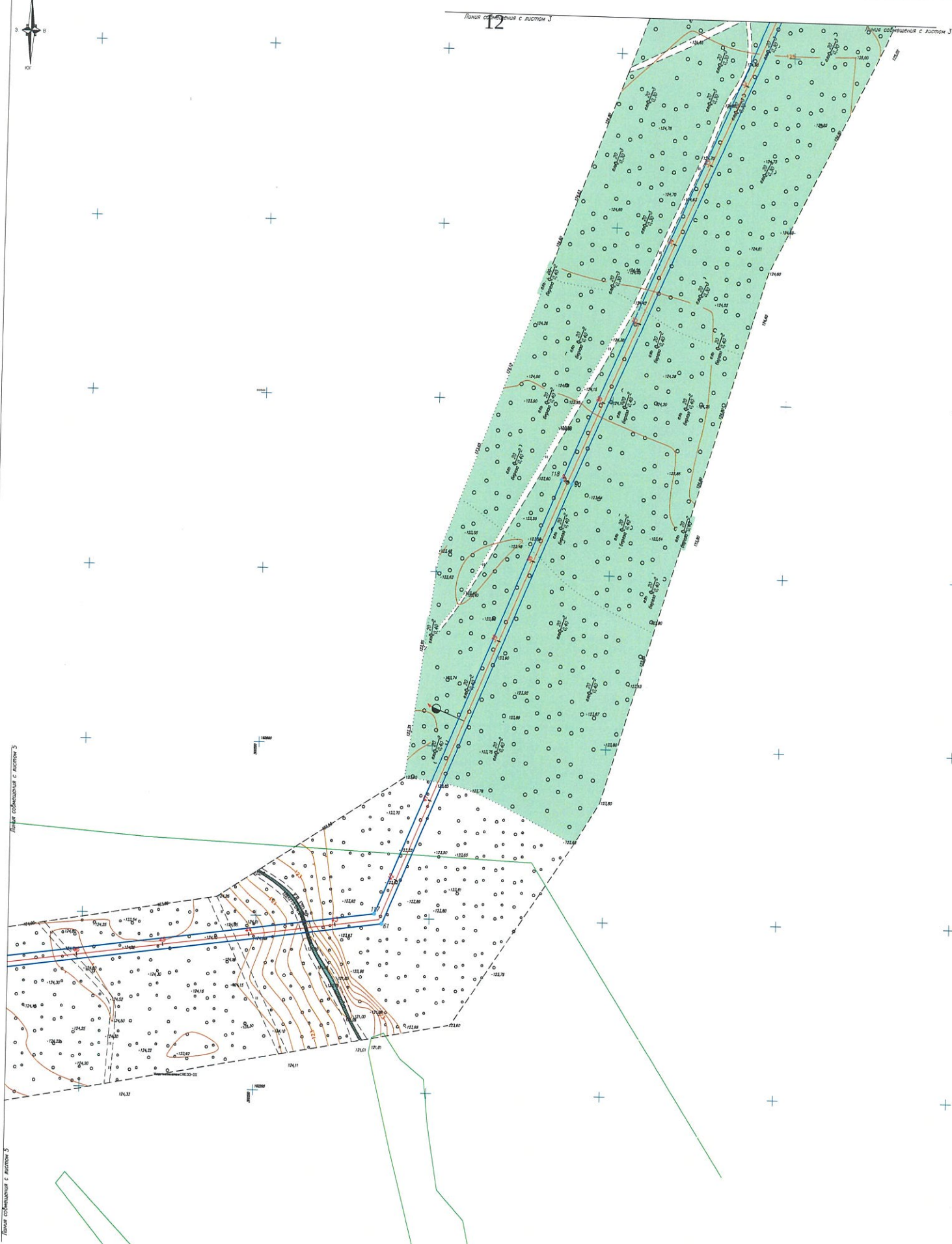
- Примечание
1. Система координат - Балтийская
  2. Система высот - 1958-55
  3. Масштаб чертежа 0,5 м

		8000.014.10/0.0003.33/1593-1- СИД.3.2	
		Газопровод межпоселковый от п. Степанцево до грани воинской части в Ковров Владимирской области	
№ Инв.Кол.ч.	Лист № Дел	Подпись	Дата
		Основная часть проекта планировки территории	
		Раздел 1 Проект планировки территории	
		Городская часть	
Исполнитель	Филиппов А.В.	Стадия	Лист
Исполнитель	Филиппов А.В.	СИД	3
		Чертеж границ зон планируемого	
		18	

Линия соприкосновения с листом 4

Линия соприкосновения с листом 4

Линия соприкосновения с листом 2



Линия сообщения с листом 5  
Линия сообщения с листом 5  
Линия сообщения с листом 5

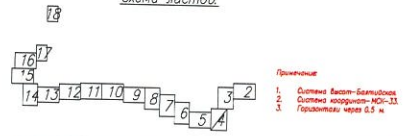
Условные обозначения

- Размещение проектируемого линейного объекта (газопровод высокого давления)
- Границы зон планируемого размещения линейного объекта
- Номера характерных точек границы зон планируемого размещения линейного объекта
- Обозначение характерных точек границы зон планируемого размещения линейного объекта
- Границы территории, в отношении которой осуществляется подготовка проекта планировки
- Граница населенного пункта
- Границы земельных участков, стоящих на кадастровом учете
- Границы кадастрового квартала
- Существующий подземный газопровод высокого давления

ПРИМЕЧАНИЕ

Перечень координат характерных точек границы зон планируемого размещения линейных объектов представлен в Книге 2. Основная часть проекта планировки территории Там

Схема листов



				8000.014.10.0.0003.33/1583-1- СИД.3.2		
				Газопровод межпоселковый от п. Степанцево до грани воинской части в Ковров Владимирской области		
№ Вып	Колуч	Лист	№ Док	Подпись	Дата	
				Основная часть проекта планировки территории		
				Раздел 1 "Проект планировки территории"		
				Городищенская часть		
Исполнитель	Филиппов А.В.	СМД	4	18		
Исполнитель	Филиппов А.В.					



Условные обозначения

- |  |   |  |  |
|--|---|--|--|
|  | Размещение проектируемого линейного объекта (автострада, высоковольтная линия)  |  | Граница населенного пункта                               |
|  | Граница зон планируемого размещения линейного объекта   |  | Граница земельных участков, стоящих на кадастровом учете |
|  | Номера характерных точек границ зон планируемого размещения линейного объекта   |  | Граница корпоративного имущества                         |
|  | Обозначение характеристик точек границ зон планируемого размещения линейного объекта, в отношении которых осуществляется подготовка проекта планировки территории |  | Существующий подземный автопарк высокого давления        |
|  | Граница территории, в отношении которой осуществляется подготовка проекта планировки территории   |  |  |

Линия сохвещения с листом В

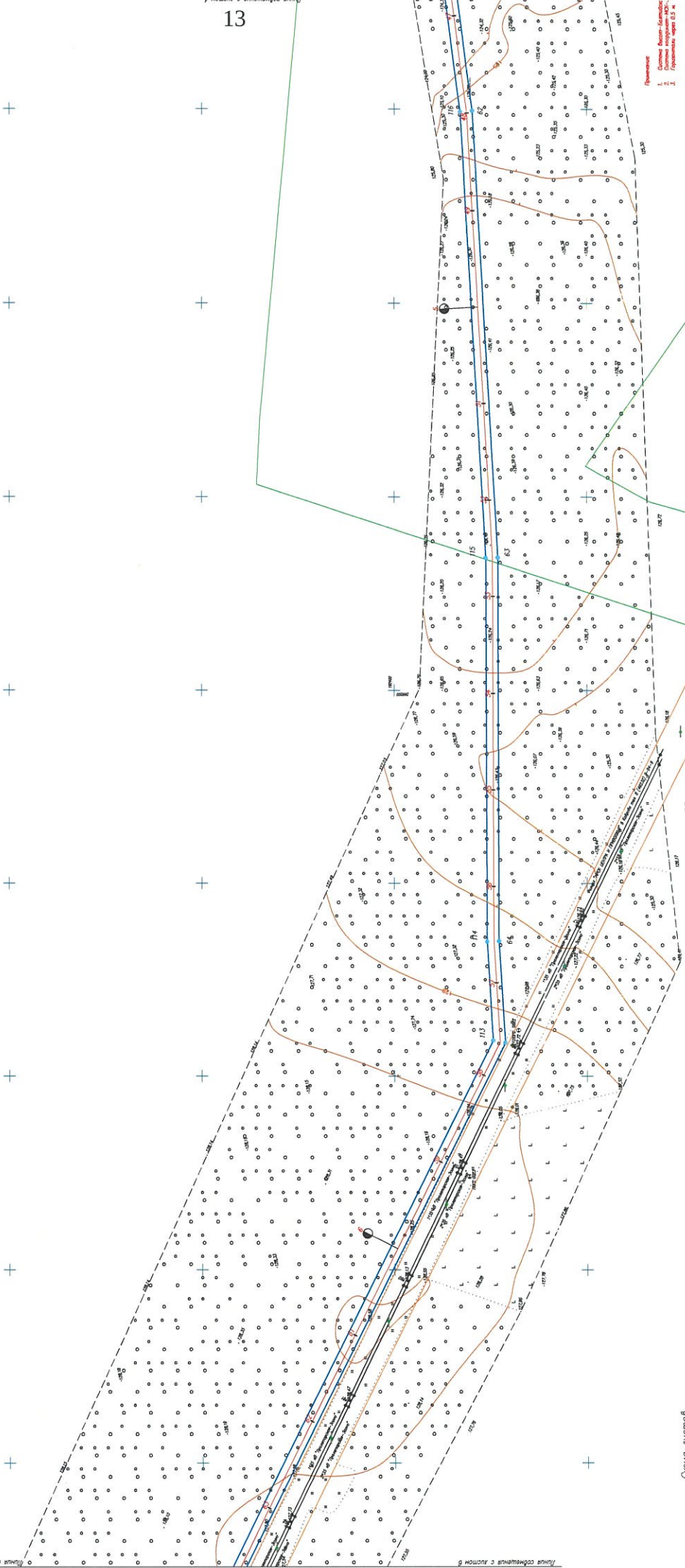


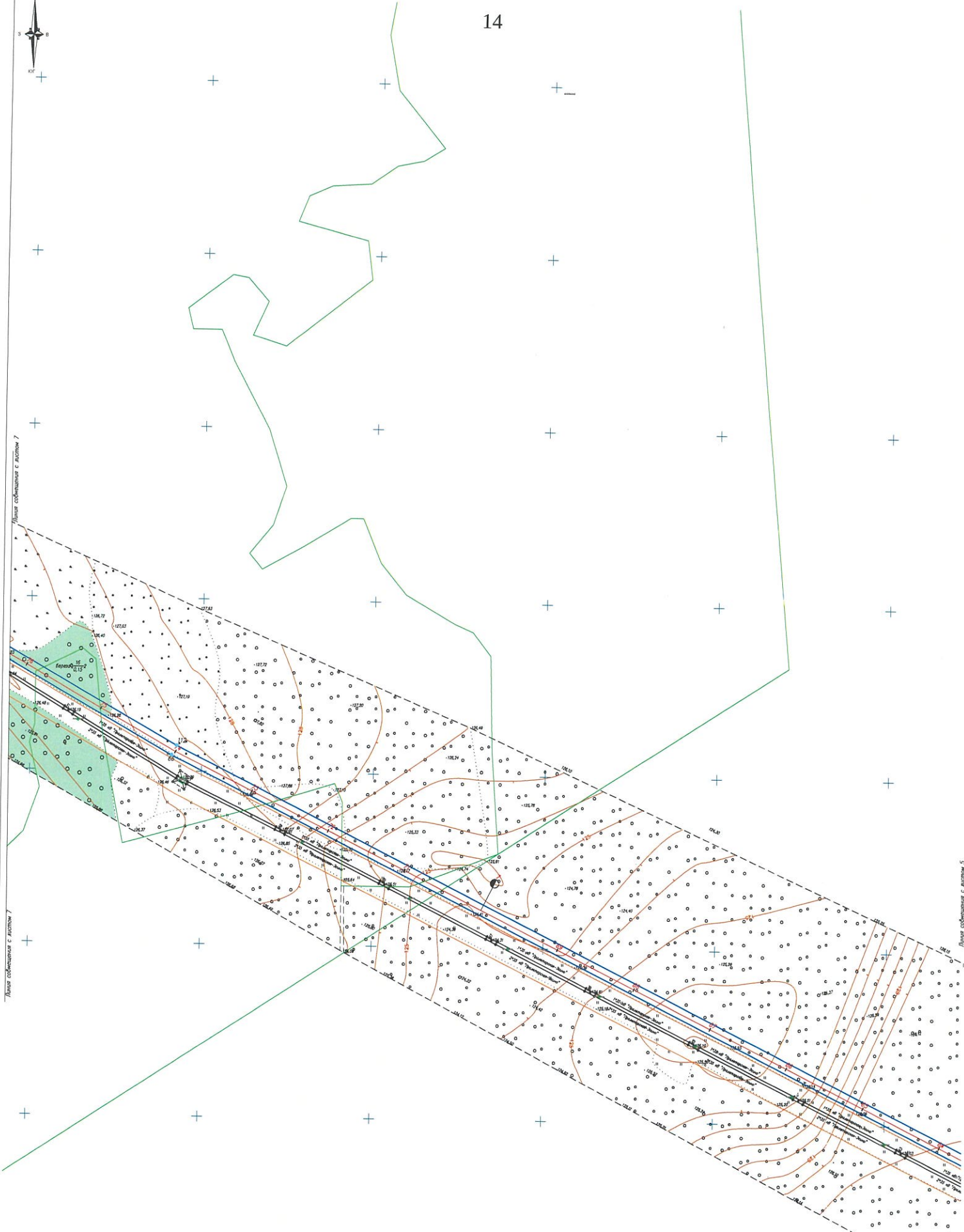
Схема листов

1	2	3	4
5	6	7	8
9	10	11	12
13	14	15	16
17	18	19	20

**ПРИМЕЧАНИЕ**  
Перечень координат характерных точек границ зон планируемого размещения линейных объектов приведен в листе 2. Особая часть проекта планировки территории ТМ 3.2. Листы 1-12.

Примечание:  
1. Ссылка на листы 1-12.  
2. Ссылка на листы 13-20.

№	Имя файла	Имя папки	Имя документа	Создано	Листы	Лист
1	8000.014.110.0.0003.33/1993-1-	СМД 3.2	Госавтопарк межмуниципальной территории от п. Смоленское до агропос. Бойской части г. Кобров Владимирской области	СМД	5	18
<p>8000.014.110.0.0003.33/1993-1- СМД 3.2 Госавтопарк межмуниципальной территории от п. Смоленское до агропос. Бойской части г. Кобров Владимирской области</p> <p>Лист 1 Проект планировки территории Лист 2 Проект планировки территории Лист 3 Проект планировки территории Лист 4 Проект планировки территории Лист 5 Проект планировки территории Лист 6 Проект планировки территории Лист 7 Проект планировки территории Лист 8 Проект планировки территории Лист 9 Проект планировки территории Лист 10 Проект планировки территории Лист 11 Проект планировки территории Лист 12 Проект планировки территории Лист 13 Проект планировки территории Лист 14 Проект планировки территории Лист 15 Проект планировки территории Лист 16 Проект планировки территории Лист 17 Проект планировки территории Лист 18 Проект планировки территории</p>						



Линия собственности с листом 7

Линия собственности с листом 5

Условные обозначения

- Размещение проектируемого линейного объекта (газопровод высокого давления)
- Границы зон планируемого размещения линейного объекта
- 1  
Номера характерных точек границ зон планируемого размещения линейного объекта
- Обозначение характерных точек границ зон планируемого размещения линейного объекта
- Границы территории, в отношении которой осуществляется подготовка проекта планировки
- Границы населенного пункта
- Границы земельных участков, стоящих на кадастровом учете
- Границы кадастрового квартала
- Существующая подземная газопровод высокого

ПРИМЕЧАНИЕ

Перечень координат характерных точек границ зон планируемого размещения линейных объектов представлен в Книге 2. Основная часть проекта планировки территории. Том

Схема листов

16  
15  
14 13 12 11 10 9 8 7 6 5 4

Примечание:  
1. Система высот - Балтийские  
2. Система координат - МСК-1  
3. Гравитационные точки Б.В.

		8000.014.П.0/0.0003.33/1593-1- СИД.3.2	
		Газопровод межпоселковый от д. Степанцево до впадины восточной части в Кобров Владимирской области	
№ Изменения	Лист № Изм.	Подпись	Дата
Исполнитель	Выполнил А.В.		
Проверил	Выполнил А.В.		
		Исходная часть проекта планировки территории	Страницы Листы Листы
		Раздел 1 "Проект планировки территории восточной части"	СИД 6 18
		Чертеж границ зон планируемого	



Линия собрания с листом В  
Линия собрания с листом В

Линия собрания с листом Б

Условные обозначения

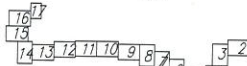
- Размещение проектируемого линейного объекта (газопровод высокого давления)
- Границы зон планируемого размещения линейного объекта
- Номера характерных точек границ зон планируемого размещения линейного объекта
- Обозначение характерных точек границ зон планируемого размещения линейного объекта
- Границы территории, в отношении которой осуществляется подготовка проекта планировки
- Граница населенного пункта
- Границы земельных участков, стоящих на кадастровом учете
- Границы кадастрового квартала
- Существующий подземный газопровод высокого давления

ПРИМЕЧАНИЕ

Перечень координат характерных точек границы зон планируемого размещения линейных объектов представлен в Книге 2. Основная часть проекта планировки территории. Том 1.2. Таблица 15.

18

Схема листов



Примечание

- 1 Система Аэлит-Балтийск
- 2 Система координат-ИРС-2
- 3 Гравитация через 0,5 м

				8000.014.10/0.0003.33/1593-1- СИД.3.2			
				Газопровод межселовый от д. Степанцево во врань вранской части г. Коброя Владимирской области			
У.И.М.Кол.м.	Лист	№	Лист	Период	Дата	Статус	Лист
Исполнитель	Владимир А.В.					СИД	18
Автор	Владимир А.В.						
				Основная часть проекта планировки территории			
				Раздел 1 Проект планировки территории			
				Городищенская часть			
				Чертеж границ зон планируемого			



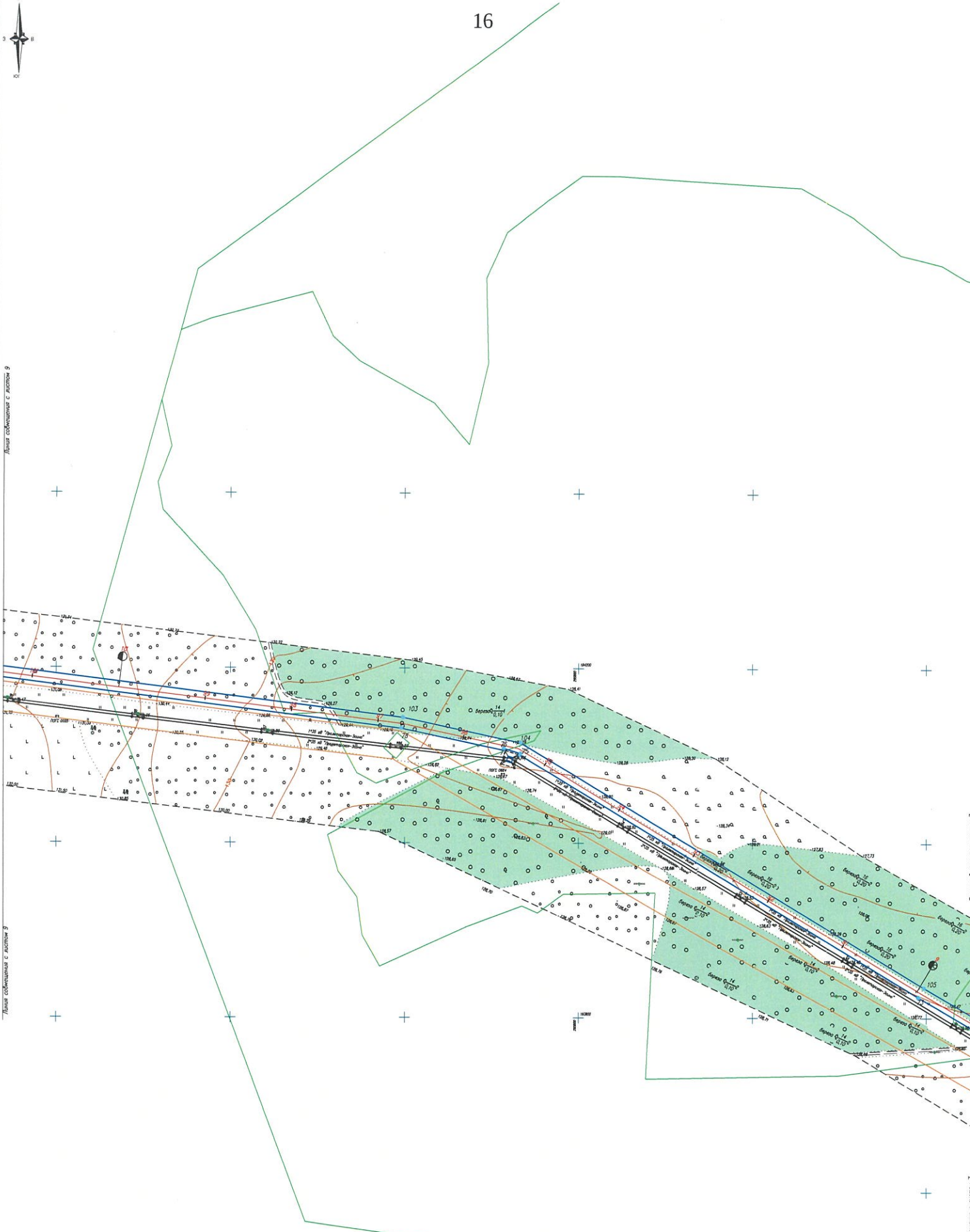


Линия соприкосновения с листом 9

Линия соприкосновения с листом 9

Линия соприкосновения с листом 7

Линия соприкосновения с листом 7



Условные обозначения

- |  |  |
|--|--|
| Размещение проектируемого линейного объекта (газопровод высокого давления)           | Граница населенного пункта                               |
| Границы зон планируемого размещения линейного объекта                                | Границы земельных участков, стоящих на кадастровом учете |
| Номера характерных точек границ зон планируемого размещения линейного объекта        | Границы кадастрового квартала                            |
| Обозначение характерных точек границ зон планируемого размещения линейного объекта   | Существующая подземная газопровод высокого давления      |
| Границы территории, в отношении которой осуществляется подготовка проекта планировки |  |

**ПРИМЕЧАНИЕ**

Перемены координат характерных точек границ зон планируемого размещения линейных объектов представлен в Книге 2. Основная часть проекта планировки территории. Том 3.2 Таблица № 1

Схема листов

16

17 18 19 20 21 22 23 24 25 26 27 28 29 30 31 32

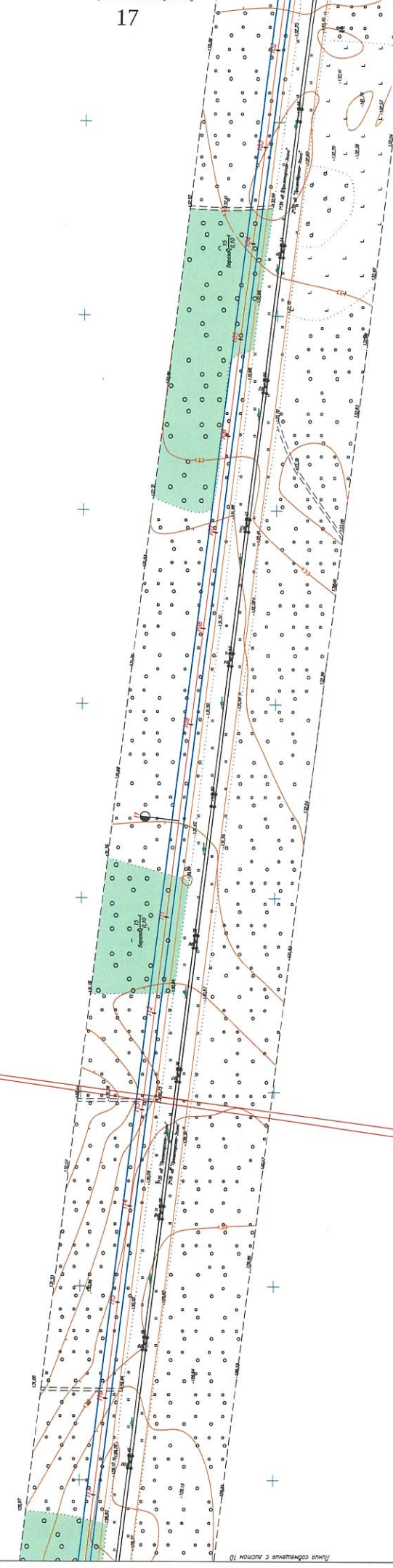
1 2 3

Примечание:  
1. Система высот - Балтийская  
2. Система координат - ИСР-03  
3. Параллели через 0.5 м.

8000.014.П.0/0.0003.33/1593-1- СИД.3.2			
Газопровод межпоселковый от п. Степанцево до грани восточной части в. Каброб Владимирской области			
№ Инв.Кварт.	Лист № Док.	Подпись	Дата
Невзвешен	Ашкитов А.В.		
Невзвешен	Ашкитов А.В.		
Основная часть проекта планировки территории		Страницы	Листы
Раздел 1 "Проект планировки территории границей восточной части"		СИД	8 / 18
Чертеж границ зон планируемого		АО "Газпром"	



Линия соствещения с листом 10



Примечание  
 1. Ссылка на лист-объект  
 2. Ссылка на лист-объект  
 3. Ссылка на лист-объект

1	2	3	4	5	6	7	8	9	10	11	12	13	14	15	16	17	18
---	---	---	---	---	---	---	---	---	----	----	----	----	----	----	----	----	----

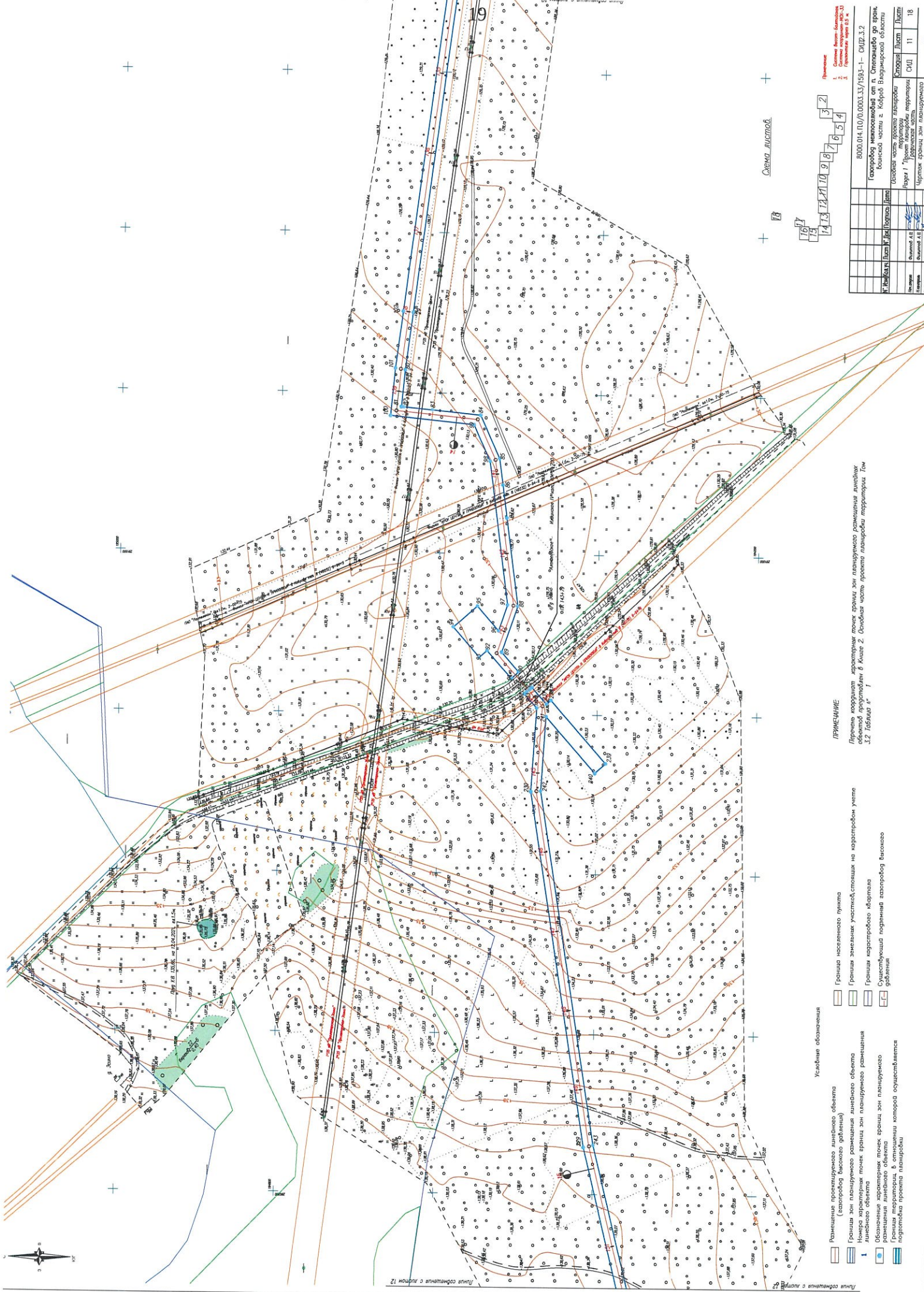
8000.014.10.0003.33/193-1- ОИД.3.2																	
Газопровод метановый от п. Станово до фронт. части а. Кайраб Вардирской области																	
В.Н.Календа	Л.С.М.К.	Л.С.М.К.	Л.С.М.К.	Л.С.М.К.	Л.С.М.К.	Л.С.М.К.	Л.С.М.К.	Л.С.М.К.	Л.С.М.К.	Л.С.М.К.	Л.С.М.К.	Л.С.М.К.	Л.С.М.К.	Л.С.М.К.	Л.С.М.К.	Л.С.М.К.	Л.С.М.К.
И.С.М.К.	И.С.М.К.	И.С.М.К.	И.С.М.К.	И.С.М.К.	И.С.М.К.	И.С.М.К.	И.С.М.К.	И.С.М.К.	И.С.М.К.	И.С.М.К.	И.С.М.К.	И.С.М.К.	И.С.М.К.	И.С.М.К.	И.С.М.К.	И.С.М.К.	И.С.М.К.
И.С.М.К.	И.С.М.К.	И.С.М.К.	И.С.М.К.	И.С.М.К.	И.С.М.К.	И.С.М.К.	И.С.М.К.	И.С.М.К.	И.С.М.К.	И.С.М.К.	И.С.М.К.	И.С.М.К.	И.С.М.К.	И.С.М.К.	И.С.М.К.	И.С.М.К.	И.С.М.К.

**ПРИМЕЧАНИЕ**

Перечень координат характерных точек границ зон планируемого размещения линейных объектов представлен в листе 2. Область часть проекта планировки территории. Том 3.2. Подпись: [Signature]

- Условные обозначения**
- [Green shaded area] Размещение проектируемого линейного объекта (газопровод высокого давления)
  - [Blue line] Границы зон планируемого размещения линейного объекта
  - [Orange line] Границы зон планируемого размещения линейного объекта
  - [Red line] Границы зон планируемого размещения линейного объекта
  - [Blue line with circles] Границы территории, в отношении которой осуществляется подготовка проекта планировки
  - [Orange line with circles] Границы территории, в отношении которой осуществляется подготовка проекта планировки
  - [Red line with circles] Границы территории, в отношении которой осуществляется подготовка проекта планировки
  - [Blue line with squares] Границы территории, в отношении которой осуществляется подготовка проекта планировки
  - [Orange line with squares] Границы территории, в отношении которой осуществляется подготовка проекта планировки
  - [Red line with squares] Границы территории, в отношении которой осуществляется подготовка проекта планировки
  - [Blue line with triangles] Границы территории, в отношении которой осуществляется подготовка проекта планировки
  - [Orange line with triangles] Границы территории, в отношении которой осуществляется подготовка проекта планировки
  - [Red line with triangles] Границы территории, в отношении которой осуществляется подготовка проекта планировки
  - [Blue line with diamonds] Границы территории, в отношении которой осуществляется подготовка проекта планировки
  - [Orange line with diamonds] Границы территории, в отношении которой осуществляется подготовка проекта планировки
  - [Red line with diamonds] Границы территории, в отношении которой осуществляется подготовка проекта планировки
  - [Blue line with circles and squares] Границы территории, в отношении которой осуществляется подготовка проекта планировки
  - [Orange line with circles and squares] Границы территории, в отношении которой осуществляется подготовка проекта планировки
  - [Red line with circles and squares] Границы территории, в отношении которой осуществляется подготовка проекта планировки
  - [Blue line with circles and triangles] Границы территории, в отношении которой осуществляется подготовка проекта планировки
  - [Orange line with circles and triangles] Границы территории, в отношении которой осуществляется подготовка проекта планировки
  - [Red line with circles and triangles] Границы территории, в отношении которой осуществляется подготовка проекта планировки
  - [Blue line with circles and diamonds] Границы территории, в отношении которой осуществляется подготовка проекта планировки
  - [Orange line with circles and diamonds] Границы территории, в отношении которой осуществляется подготовка проекта планировки
  - [Red line with circles and diamonds] Границы территории, в отношении которой осуществляется подготовка проекта планировки
  - [Blue line with circles and squares and triangles] Границы территории, в отношении которой осуществляется подготовка проекта планировки
  - [Orange line with circles and squares and triangles] Границы территории, в отношении которой осуществляется подготовка проекта планировки
  - [Red line with circles and squares and triangles] Границы территории, в отношении которой осуществляется подготовка проекта планировки
  - [Blue line with circles and squares and diamonds] Границы территории, в отношении которой осуществляется подготовка проекта планировки
  - [Orange line with circles and squares and diamonds] Границы территории, в отношении которой осуществляется подготовка проекта планировки
  - [Red line with circles and squares and diamonds] Границы территории, в отношении которой осуществляется подготовка проекта планировки





- Условные обозначения
- Размещение проектного линейного объекта (габаритов высокого уровня)
  - Границы зон планируемого размещения линейного объекта
  - Номер характерных точек границы зон планируемого размещения линейного объекта
  - Обозначение характерных точек границы зон планируемого размещения линейного объекта
  - Границы территории, в отношении которой осуществляется подготовка проекта планировки
  - Граница населенного пункта
  - Границы земельных участков, стоящих на кадастровом учете
  - Границы кадастрового квартала
  - Существующий пограничный газопровод высокого давления

**ПРИМЕЧАНИЕ:**  
 Перенос характерных точек границы зон планируемого размещения линейного объекта осуществлен в книге 2. Свободная часть проекта планировки территории. Лист 3.2. Таблица № 1.

Линия сочленения с листом 12

Линия сочленения с листом 13

1 2 3 4 5 6 7 8 9 10 11 12 13 14 15 16 17 18

Примечание:

1. Состав: Аэрофотосъемка 2013 г.
2. Масштаб: 1:5000
3. Год: 2013 г.
4. Проект: 8000.014.110.01.0003.337.593-1-1. СИД.3.2
5. Назначение: Проект планировки территории

8000.014.110.01.0003.337.593-1-1. СИД.3.2  
 Газопровод высокого давления от п. Степаново до впадины долины р. Кобры в Валуевской области

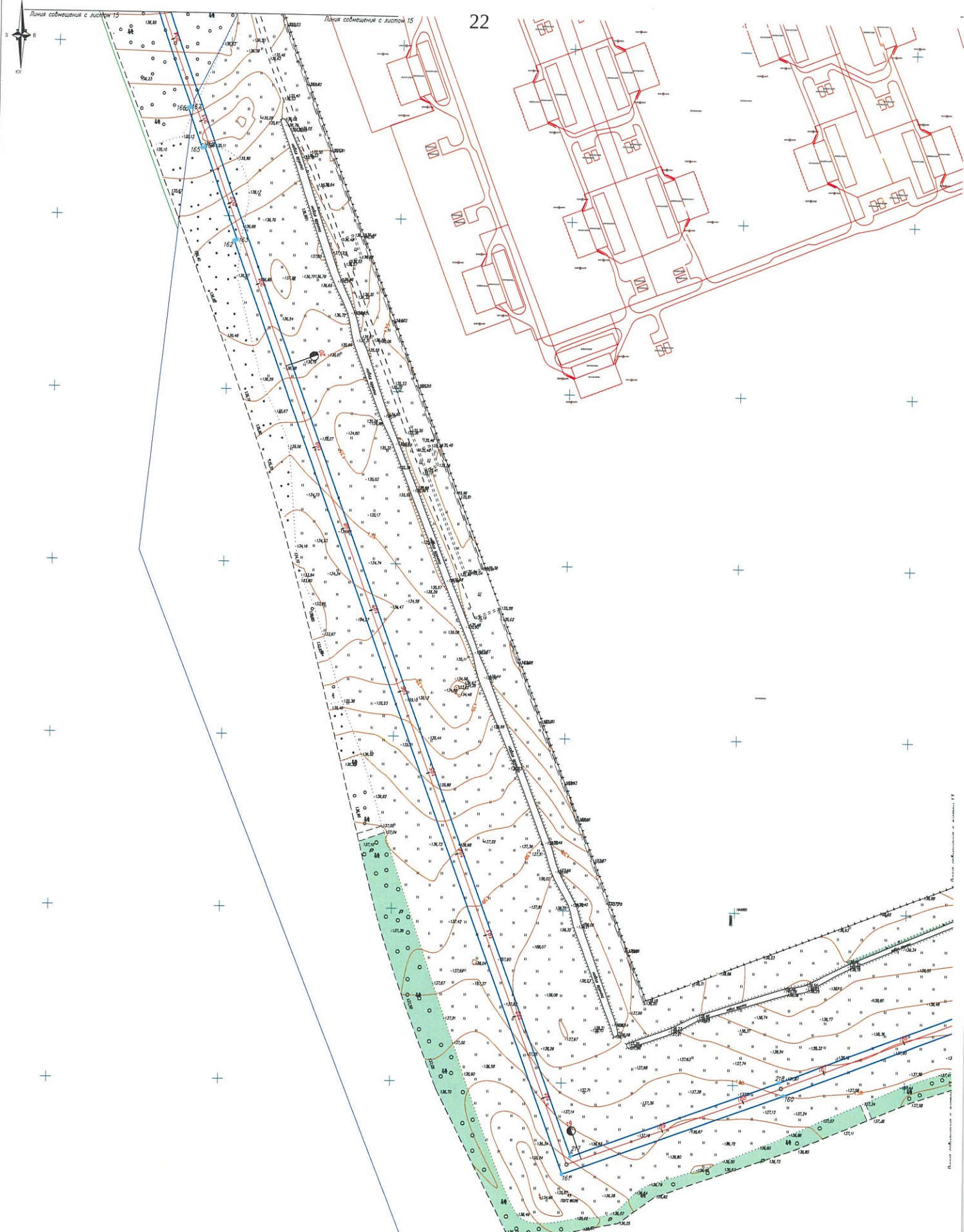
Особая часть проекта планировки территории

Лист 1

Исполнитель	И.И.И.	Проверен	И.И.И.
Составитель	И.И.И.	Проверен	И.И.И.
Утвержден	И.И.И.	Проверен	И.И.И.
Дата	11.11.13	Дата	11.11.13
Лист	11	Лист	11
Кол-во	1	Кол-во	1







- Условные обозначения
- Размещение проектируемого линейного объекта (газопровод высокого давления)
- Границы зон планируемого размещения линейного объекта
- Номера характерных точек границ зон планируемого размещения линейного объекта
- Обозначение характерных точек границ зон планируемого размещения линейного объекта
- Границы территории в отношении которой осуществляется подготовка проекта планировки
- Граница населенного пункта
- Границы земельных участков, стоящих на кадастровом учете
- Границы кадастрового квартала
- Существующий подземный газопровод высокого давления

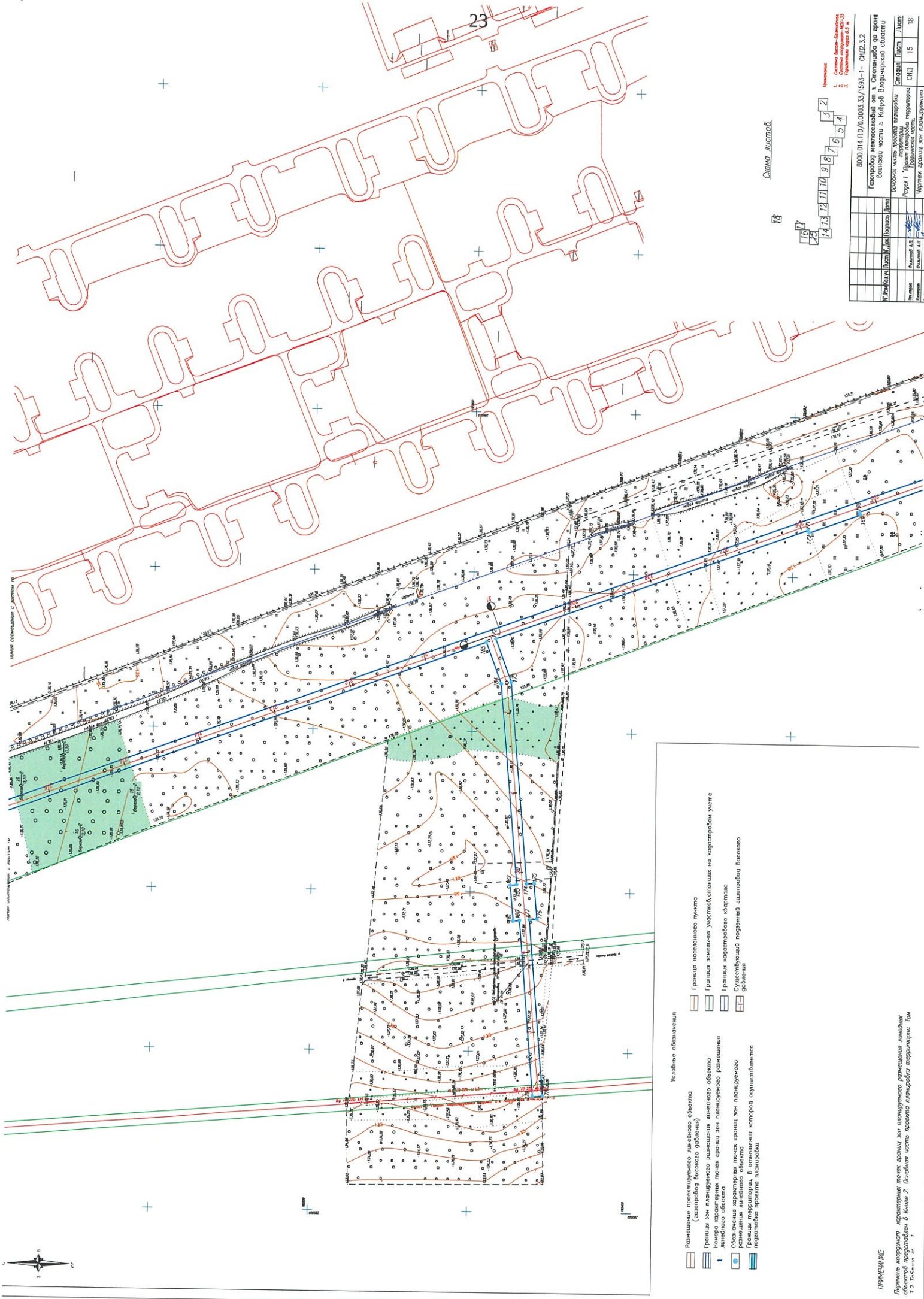
**ПРИМЕЧАНИЕ**  
 Перечень координат характерных точек границ зон планируемого размещения линейных объектов, представлен в Книге 2. Основная часть проекта планировки территории. Том 3.2 Таблица № 1

**Схема листов**

16	17	18	19	20	21	22	23	24	25	26	27	28	29	30	31	32
14	13	12	11	10	9	8	7	6	5	4	3	2	1	0	0	0

Примечание:  
 1. Система высот - Балтийская  
 2. Система координат - МСК-2  
 3. Масштаб чертежа 1:500

		8000.014.П.0/0.0003.33/159С-1- СИД.3.2	
		Газопровод межпоселковый от п. Степанцево до грани воинской части в Ковров Владимирской области	
№ Инв.Кварт.	Лист №	Лист	Лист
№ листа	Выпущен А.В.	Страниц	Лист
№ листа	Выпущен А.В.	СИД	14 18
		Исходная часть проекта планировки территории	
		Раздел 1 "Проект планировки территории"	
		Границей части территории	
		Чертёж границ зон планирования	



ЛАНДШАФТНО-АРХИТЕКТУРНО-ПЛАНИРУЮЩИЙ ПРОЕКТ



- Условные обозначения**
- Размещение проектируемого линейного объекта (газопровод высокого давления)
  - Граница зон планируемого размещения линейного объекта
  - Номер характеристич. точек границы зон планируемого размещения линейного объекта
  - Обозначения характерных точек границы зон планируемого размещения линейного объекта
  - Границы территории, в отношении которой осуществляется планирование
  - Границы населенного пункта
  - Границы земельных участков, стоящих на кадастровом учете
  - Границы кадастрового квартала
  - Существующая порогонная газопровод высокого давления

Объем листов

1	2	3	4	5	6	7	8	9	10	11	12	13	14	15	16	17	18	19	20	21	22	23	24	25	26	27	28	29	30	31	32
---	---	---	---	---	---	---	---	---	----	----	----	----	----	----	----	----	----	----	----	----	----	----	----	----	----	----	----	----	----	----	----

Исполнитель: <b>ООО "ТРИКОМ"</b>		Инженер: <b>С.В. КОЗЛОВ</b>	
№ листа	№ тома	№ листа	№ тома
15	1	18	1
8000.014.00/0.0003.33/1593-1 - СИУП.1.2 Газопровод высокого давления от п. Степачево до грани балансовой части г. Кольцов Вадимирской области Участок: <b>Газопровод</b> Этаж: <b>1</b> Вид: <b>Проект планировки территории</b> Масштаб: <b>1:500</b> Дата: <b>15.05.2014</b> Страница: <b>15</b> из <b>18</b> Издание: <b>1</b>			

**ПРИМЕЧАНИЕ**  
 Перечень координат характерных точек границы зон планируемого размещения линейных объектов представлен в Кнеше 2. Основная часть проекта планировки территории. Том 1





Условные обозначения

- Размещение проектируемого линейного объекта (застройкой высшего звена)
- Границы зон планировочного размещения линейного объекта
- Нумерованные точки границы зон планировочного размещения линейного объекта
- Обозначение характерных точек границы зон планировочного размещения линейного объекта
- Границы территории в отношении которой осуществляется подготовка проекта планировки
- Границы населенного пункта
- Границы земельных участков, стоящих на кадастровом учете
- Границы кадастрового квартала
- Существующий подземный газопровод высокого давления

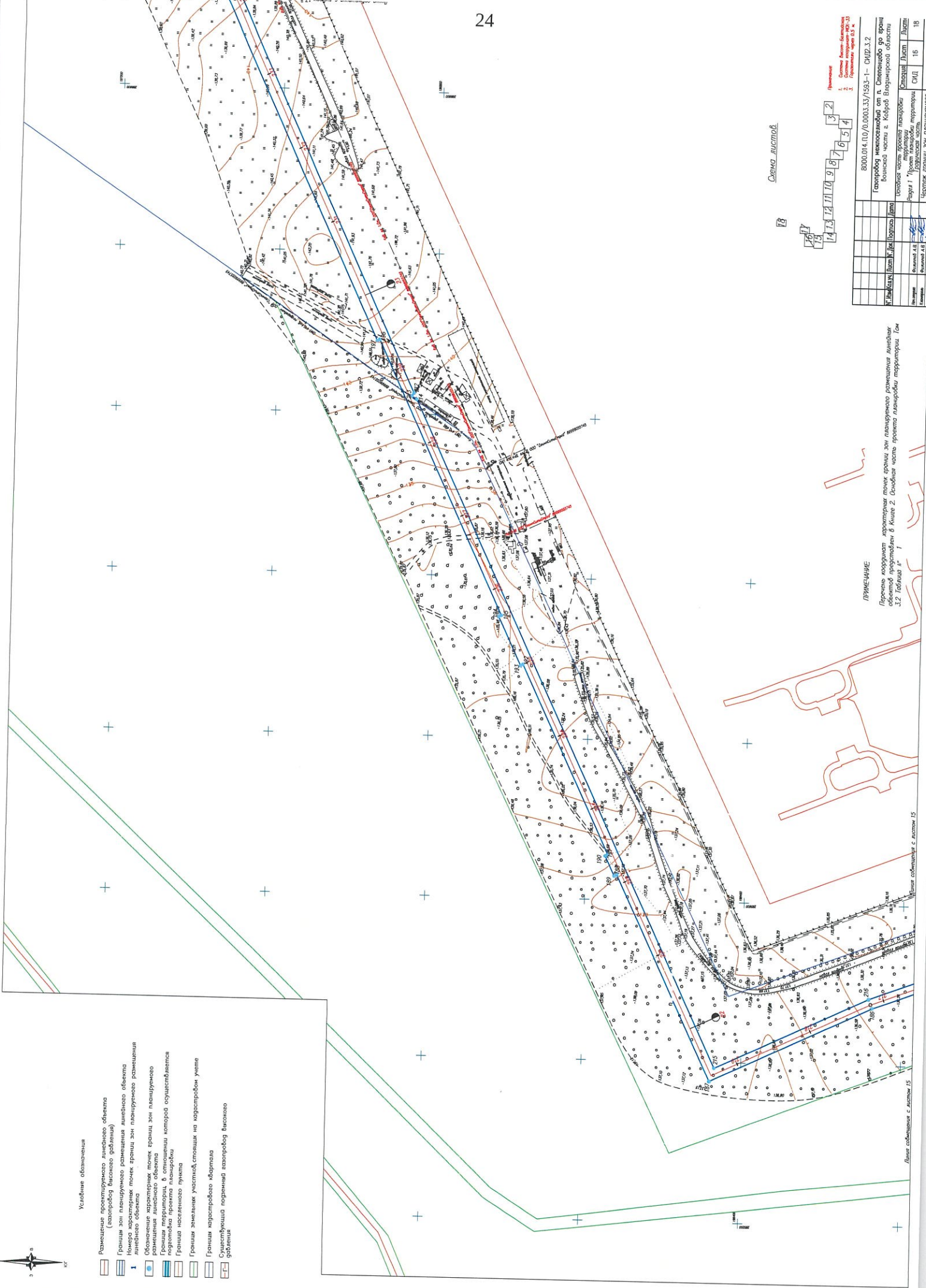


Схема листов

18

1	2	3	4	5	6	7	8	9	10	11	12	13	14	15	16	17	18
---	---	---	---	---	---	---	---	---	----	----	----	----	----	----	----	----	----

Примечание:  
 1. Ссылка: Актин-Булундун  
 2. Ссылка: Актин-Булундун  
 3. Ссылка: Актин-Булундун

800.014.10/0.0003.33/1933-1- СМД2.3.2		Газопровод магистральный от п. Староцево до урочища Большой части г. Кырор Восточной области		Страница	Лист	Листы
К. Жылмаев	Лист	М. Жылмаев	Лист	1	16	18
Исполнитель	Разработчик	Исполнитель	Разработчик	СМД	16	18

ПРИМЕЧАНИЕ  
 Положение территории характерных точек границы зон планировочного размещения линейных объектов указано в листе 2. Основная часть проекта планировки территории. Том 3.2. Таблица 1г.

Листы объединены с листом 15



- Размещение проектируемого линейного объекта (газопровод высокого давления)
- Границы зон планируемого размещения линейного объекта
- Номера характерных точек границ зон планируемого размещения линейного объекта
- Обозначение характерных точек границ зон планируемого размещения линейного объекта
- Границы территории, в отношении которой осуществляется подготовка проекта планировки
- Граница населенного пункта
- Границы земельных участков, стоящих на кадастровом учете
- Границы кадастрового квартала
- Существующий подземный газопровод высокого давления

Линия совмещения с листом 16

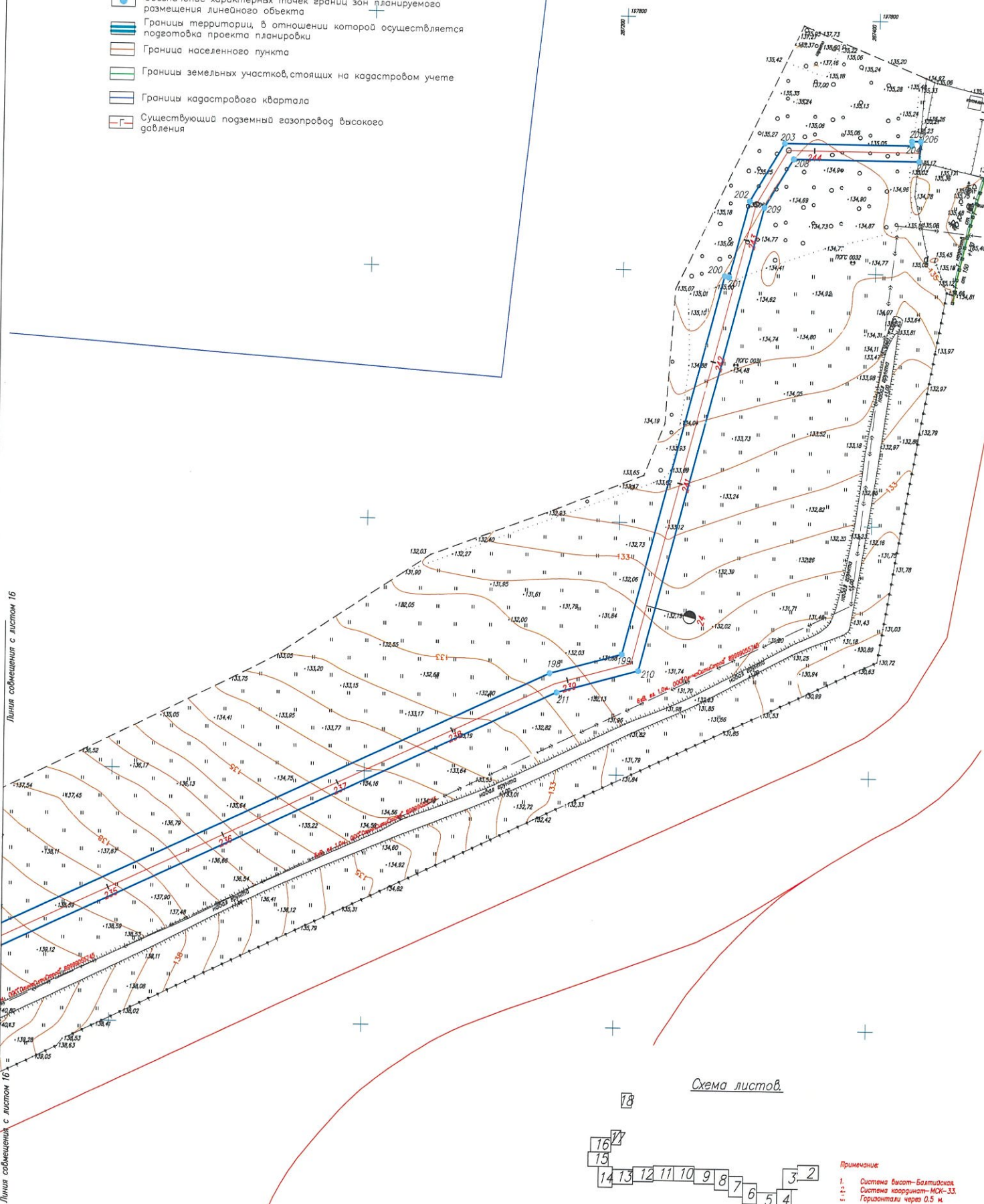
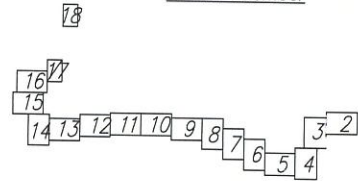


Схема листов.

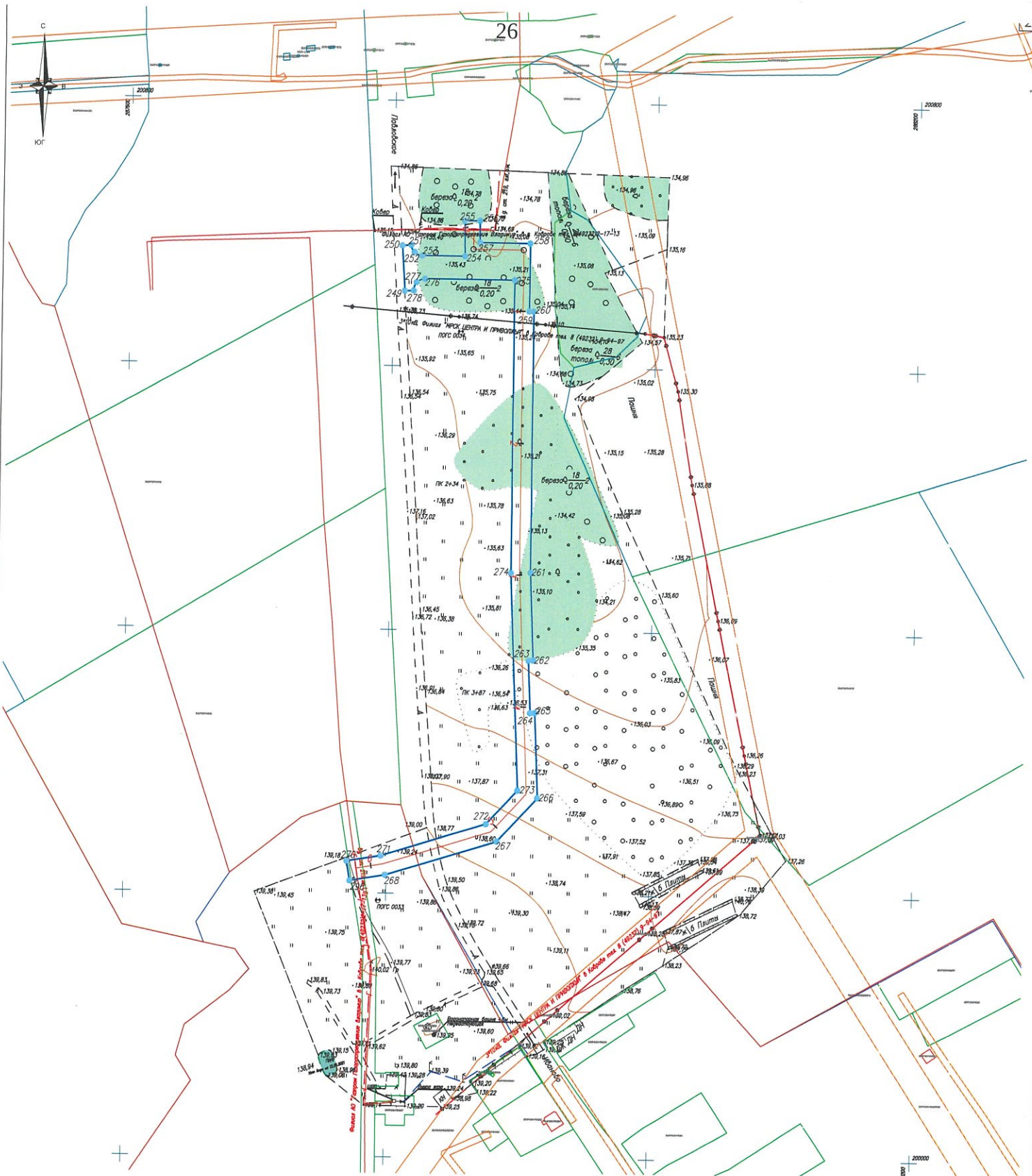


- Примечание
1. Система высот-Балтийская
  2. Система координат-МСК-33
  3. Горизонтали через 0.5 м

ПРИМЕЧАНИЕ

Перечень координат характерных точек границ зон планируемого размещения линейных объектов представлен в Книге 2. Основная часть проекта планировки территории. Том 3.2 Таблица № 1

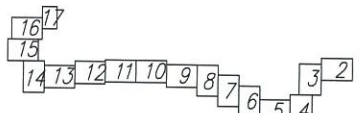
		8000.014.П.0/0.0003.33/1593-1 СИД.3.2	
		Газопровод межпоселковый от п. Степанцево до границ воинской части г. Ковров Владимирской области	
№	Изм	Колуч	Лист №, Док
			Подпись
			Дата
Исполнитель	Филиппов А.В.		
Контроль	Филиппов А.В.		
Проверка	Карелина А.С.		
		Основная часть проекта планировки территории	Стойка
		Раздел 1 "Проект планировки территории"	Лист
		Графическая часть	Листов
		Чертеж границ зон планируемого размещения линейных объектов	СИД 17 18
			АО "Газпром"



Условные обозначения

- Размещение проектируемого линейного объекта (газопровод высокого давления)
- Границы зон планируемого размещения линейного объекта
- 1** Номера характерных точек границ зон планируемого размещения линейного объекта
- Обозначение характерных точек границы зон планируемого размещения линейного объекта
- Границы территории, в отношении которой осуществляется подготовка проекта планировки
- Границы населенного пункта
- Границы земельных участков, стоящих на кадастровом учете
- Границы кадастрового квартала
- Существующий подземный газопровод высокого давления

Схема листов



**ПРИМЕЧАНИЕ**

Перечень координат характерных точек границы зон планируемого размещения линейных объектов представлен в Книге 2. Основная часть проекта планировки территории. Том 3.2 Таблица № 1

**Примечание**

1. Система высот-Балтийская
2. Система координат-МСК-33
3. Горизонтали через 0.5 м

				8000.014.П.0/0.0003.33/1593-1- СИД.3.2		
				Газопровод межпоселковый от п. Степанцево до граници воинской части г. Ковров Владимирской области		
№ Изм	Колуч	Лист № Док	Подпись	Дата	Стация	Лист
					СИД	18
Исполнитель	Фидалько А.В.					18
Исполнитель	Фидалько А.В.					
Проверил	Корелкина А.С.					
					АО "Газпром газоснабжение Владимир"	

## Содержание

Перечень таблиц.....	26
Перечень рисунков.....	27
1 Введение.....	28
2 Наименование, назначение и основные характеристики планируемых для размещения линейных объектов .....	29
3 Перечень субъектов Российской Федерации, перечень муниципальных районов, городских округов, в составе субъектов Российской Федерации, перечень поселений, населенных пунктов, внутригородских территорий городов федерального значения, на территориях которых устанавливаются зоны планируемого размещения линейных объектов.....	30
4 Перечень координат характерных точек границ зон планируемого размещения линейных объектов .....	31
5 Информация о необходимости осуществления мероприятий по защите сохраняемых ОКС (здание, строение, сооружение, объекты, строительство которых не завершено), существующих и строящихся на момент подготовки проекта планировки территории, а также ОКС, планируемых к строительству в соответствии с ранее утвержденной документацией по планировке территории, от возможного негативного воздействия в связи с размещением линейных объектов .....	38
6 Информация о необходимости осуществления мероприятий по сохранению объектов культурного наследия от возможного негативного воздействия в связи с размещением линейных объектов .....	39
7 Информация о необходимости осуществления мероприятий по охране окружающей среды .....	40
8 Информация о необходимости осуществления мероприятий по защите территории от чрезвычайных ситуаций природного и техногенного характера, в том числе по обеспечению пожарной безопасности и гражданской обороне .....	41

## Перечень таблиц

Таблица №1. Перечень координат характерных точек границ зон планируемого размещения линейного объекта местного значения.....	31
--	----

## Перечень рисунков

Рисунок 1. Общая схема объекта строительства.....	30
---	----

## 1 Введение

Документация по планировке территории объекта: «Газопровод межпоселковый от п. Степанцево до границ воинской части г. Ковров Владимирской области» разработана в соответствии с действующими законодательными актами и нормативными документами.

Основание для разработки документации по планировке территории:

- Программа газификации регионов Российской Федерации, утвержденная Председателем Правления ОАО «Газпром» А.Б. Миллером;

- Постановление Департамента архитектуры и строительства Владимирской области от 03.03.2021 г. № 03 «О подготовке документации по планировке территории объекта «Газопровод межпоселковый от п. Степанцево до границ воинской части г. Ковров Владимирской области».

Проект межевания территории выполнен в составе проекта планировки территории под размещение линейного объекта: «Газопровод межпоселковый от п. Степанцево до границ воинской части г. Ковров Владимирской области».

На территории проектирования существует установленная система геодезической сети специального назначения для определения координат точек земной поверхности с использованием спутниковых систем. Система координат МСК33.

Положение трассы газопровода согласовано со всеми заинтересованными лицами.

На период строительства земельные участки под размещение газопровода предоставляются в аренду, а также устанавливаются сервитуты земельных участков находящихся в государственной или муниципальной собственности.

## **2 Наименование, назначение и основные характеристики планируемых для размещения линейных объектов**

Наименование объекта: «Газопровод межпоселковый от п. Степанцево до границ воинской части г. Ковров Владимирской области».

Межпоселковый газопровод высокого давления запроектирован для обеспечения природным газом газоиспользующего оборудования воинской части около д.Эсино Ковровского района Владимирской области для целей отопления, горячего водоснабжения и пищевого приготовления.

Трасса газопровода начинается от существующего подземного газопровода высокого давления I категории Д 273 мм ГРС Мстера – с.Симонцево – с.Степанцево Вязниковского района Владимирской области.

В состав объекта входит 4 линейных сооружения:

газопровод давлением PN<1,2 МПа с использованием полиэтиленовой трубы диаметром Ø315x35,2 SDR9 ПЭ100;

- газопровод давлением PN<1,2 МПа с использованием полиэтиленовой трубы диаметром Ø225x25,2 SDR9 ПЭ100;

- газопровод давлением PN<1,2 МПа с использованием полиэтиленовой трубы диаметром Ø 110x12,3 SDR9 ПЭ100;

- газопровод давлением PN<0,6 МПа с использованием полиэтиленовой трубы диаметром Ø 110x10,0 SDR11 ПЭ100.

Протяжённость газопровода общая ≈25,7 км.



### **3 Перечень субъектов Российской Федерации, перечень муниципальных районов, городских округов, в составе субъектов Российской Федерации, перечень поселений, населенных пунктов, внутригородских территорий городов федерального значения, на территориях которых устанавливаются зоны планируемого размещения линейных объектов**

В административно-территориальном отношении зона планируемого размещения линейного объекта располагается в пределах двух муниципальных районов – Ковровский район, Вязниковский район.

На территории Вязниковского района зона планируемого размещения линейного объекта располагается на территории МО Степанцевское (сельское поселение).

На территории Ковровского района зона планируемого размещения линейного объекта располагается на территории МО Ивановское (сельское поселение), МО Новосельское (сельское поселение).

Газопровод проходит по территориям земель лесного фонда, а также земельным участкам, находящимся в неразграниченной государственной собственности.

Размещение объекта предполагается в границах кадастровых кварталов 33:07:000000, 33:07:000444, 33:07:000445, 33:07:000446, 33:07:000418, 33:07:000449, 33:08:000000, 33:08:150209, 33:08:150105, 33:08:150104, 33:08:150101, 33:08:150102.

Документация по планировке территории разработана в системе координат, используемой для ведения Единого государственного реестра недвижимости

Общая схема объекта строительства показана на рис.1.

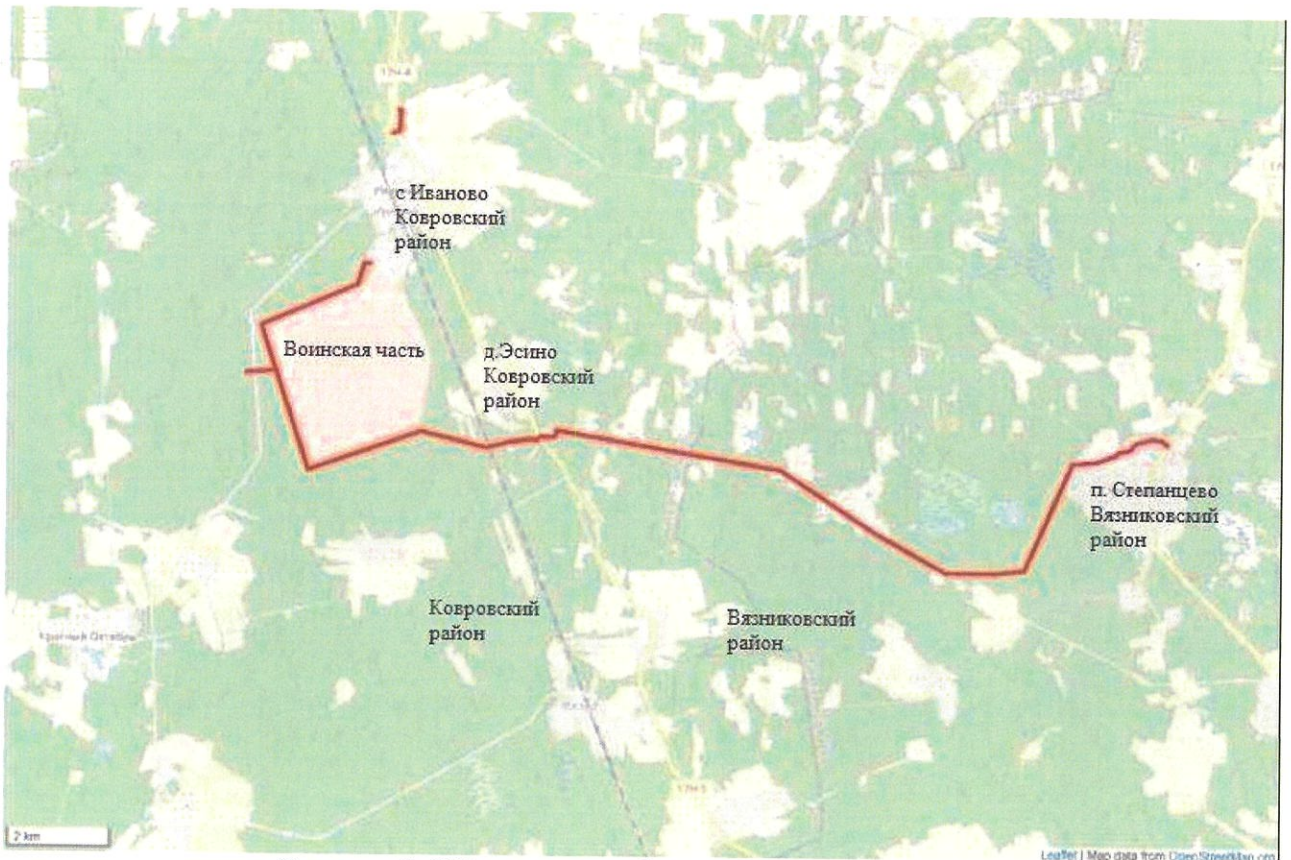


Рисунок 1. Общая схема объекта строительства.

Картографический материал получен из источника свободных данных, распространяемые по лицензии Open Data Commons Open Database License (ODbL).

#### 4 Перечень координат характерных точек границ зон планируемого размещения линейных объектов

Перечень координат характерных точек границ зон планируемого размещения линейного объекта местного значения представлен в таблице №1.

Таблица №1. Перечень координат характерных точек границ зон планируемого размещения линейного объекта местного значения

Номер точки	X	Y
1	194938,06	303011,27
2	194944,94	302998,75
3	194944,16	302970,53
4	194975,69	302942,84
5	194981,35	302932,54
6	194988,53	302926,24
7	194990,84	302928,87
8	194994,71	302925,49
9	195003,21	302934,66
10	194994,02	302942,71
11	194952,08	303018,98
1	194938,06	303011,27
12	195006,15	302915,41
13	195019,10	302904,05
14	195019,94	302892,04
15	195018,61	302879,28
16	195031,00	302877,60
17	195032,49	302891,83
18	195032,15	302896,71
19	195043,70	302886,56
20	195070,89	302881,72
21	195083,73	302896,33
22	195055,18	302921,41
23	195057,21	302940,85
24	195036,91	302942,98
25	195026,20	302932,71
26	195024,44	302915,99
27	195014,59	302924,63
12	195006,15	302915,41
28	195014,85	302843,42
29	195007,38	302844,21
30	195000,65	302779,86
31	195018,55	302777,98
32	195021,51	302806,25

8000.014.П.0/0.0003.33/1593-1- СИД2.3.2

АО «Газпром Газораспределение Владимир»

33	195027,09	302789,52
34	195031,91	302775,04
35	195031,34	302771,59
36	195034,80	302771,03
37	195024,04	302705,13
38	194975,38	302566,16
39	194970,83	302522,28
40	194942,29	302446,25
41	194929,34	302398,03
42	194820,41	302289,26
43	194817,94	302291,74
44	194809,25	302283,07
45	194805,10	302251,14
46	194808,57	302250,69
47	194798,35	302172,06
48	194775,54	302118,45
49	194772,32	302119,82
50	194746,21	302058,44
51	194712,50	302054,33
52	194544,50	301659,37
53	194495,98	301306,34
54	194499,44	301305,78
55	194493,30	301261,11
56	194482,78	301193,25
57	194149,45	301064,04
58	194087,56	301037,09
59	193467,80	300794,92
60	192904,25	300554,73
61	192393,48	300345,55
62	192319,22	299798,36
63	192292,36	299337,22
64	192291,34	298939,74
65	192284,97	298834,64
66	193018,62	297364,97
67	193192,24	297057,73
68	193280,62	296904,14
69	193421,29	296668,42
70	193592,97	296393,82
71	193665,35	296257,40
72	193751,79	296114,67
73	193823,96	295990,83
74	194100,66	295533,03
75	194102,50	295533,58
76	194108,18	295514,40
77	194106,29	295513,84

8000.014.П.0/0.0003.33/1593-1- СИД2.3.2

АО «Газпром Газораспределение Владимир»

78	194131,41	295396,36
79	194637,46	291300,06
80	194646,28	291228,69
81	194650,62	291182,47
82	194647,28	291182,15
83	194611,21	291178,77
84	194550,88	291173,11
85	194526,05	291118,97
86	194521,58	291085,88
87	194516,10	291045,31
88	194501,19	290934,95
89	194520,62	290877,02
90	194499,37	290852,95
91	194508,51	290844,41
92	194539,04	290879,00
93	194548,79	290870,39
94	194581,89	290907,86
95	194551,91	290934,34
96	194524,85	290903,71
97	194513,97	290936,16
98	194538,19	291115,45
99	194559,23	291161,34
100	194664,23	291171,19
101	194658,71	291230,05
102	194649,87	291301,60
103	194143,74	295398,44
104	194114,81	295533,78
105	193834,70	295997,21
106	193762,54	296121,05
107	193676,23	296263,57
108	193603,81	296400,07
109	193431,96	296674,94
110	193291,41	296910,46
111	193203,09	297063,92
112	193029,66	297370,84
113	192297,65	298837,23
114	192303,84	298939,34
115	192304,86	299336,85
116	192331,67	299797,16
117	192404,89	300336,71
118	192909,07	300543,20
119	193472,53	300783,35
120	194092,33	301025,54
121	194154,21	301052,48
122	194494,02	301184,20

8000.014.П.0/0.0003.33/1593-1- СИД2.3.2

АО «Газпром Газораспределение Владимир»

123	194505,66	301259,30
124	194560,06	301655,07
125	194723,60	302039,56
126	194745,86	302042,28
127	194690,35	301911,77
128	194699,55	301907,85
129	194757,32	302043,68
130	194810,52	302168,75
131	194814,24	302177,50
132	194827,46	302171,88
133	194845,07	302213,29
134	194817,82	302224,88
135	194824,42	302275,60
136	194940,54	302391,55
137	194954,21	302442,42
138	194983,10	302519,40
139	194987,66	302563,41
140	195036,20	302702,03
141	195048,33	302776,36
142	195027,08	302840,17
143	195029,69	302865,12
144	195023,54	302865,85
145	195017,27	302866,54
28	195014,85	302843,42
146	194242,86	289769,42
147	194236,01	289772,50
148	194176,04	289639,39
149	194192,45	289632,00
150	194252,42	289765,11
151	194268,93	289801,75
152	194278,08	289755,03
153	194365,04	289310,78
154	194373,95	289265,22
155	194510,51	288567,59
156	194398,37	288190,84
157	194089,24	287425,80
158	194085,99	287427,11
159	194026,81	287280,65
160	193788,62	286659,51
161	193694,09	286402,14
162	194771,51	286006,43
163	194772,72	286009,72
164	194879,48	285970,51
165	194878,28	285967,22

8000.014.П.0/0.0003.33/1593-1- СИД2.3.2

АО «Газпром Газораспределение Владимир»

166	194923,54	285950,60
167	194924,74	285953,88
168	195117,41	285883,12
169	195116,20	285879,84
170	195180,07	285856,38
171	195181,27	285859,67
172	195571,46	285716,36
173	195551,83	285662,91
174	195529,68	285410,09
175	195520,21	285410,92
176	195516,29	285366,09
177	195525,75	285365,26
178	195506,48	285145,35
179	195518,93	285144,26
180	195538,20	285364,17
181	195546,17	285363,47
182	195550,10	285408,30
183	195542,13	285409,00
184	195564,13	285660,16
185	195583,19	285712,05
186	196237,11	285471,89
187	196439,31	285376,31
188	196559,84	285631,28
189	196563,00	285629,79
190	196574,78	285654,72
191	196571,62	285656,21
192	196682,79	285891,39
193	196685,95	285889,89
194	196714,50	285950,29
195	196711,34	285951,78
196	196871,85	286291,35
197	196875,02	286289,86
198	197279,78	287146,14
199	197295,73	287203,25
200	197596,50	287280,43
201	197595,63	287283,82
202	197655,84	287299,27
203	197702,46	287326,21
204	197702,42	287427,08
205	197705,92	287427,08
206	197705,91	287434,26
207	197689,92	287433,09
208	197689,96	287333,42
209	197651,07	287310,95
210	197282,81	287216,45

Часть 3. Градостроительная документация  
 Книга 2. Основная часть проекта планировки территории  
 Раздел 2. Положение о размещении линейных объектов

8000.014.П.0/0.0003.33/1593-1- СИД2.3.2

АО «Газпром Газораспределение Владимир»

211	197264,74	287151,75
212	196827,31	286226,38
213	196829,86	286222,38
214	196823,51	286218,34
215	196433,35	285392,95
216	196241,95	285483,43
217	193714,62	286411,64
218	193803,60	286653,89
219	194041,70	287274,79
220	194410,19	288186,70
221	194523,36	288566,97
222	194281,14	289804,49
223	194278,48	289818,07
224	194333,28	289939,69
225	194352,40	289982,14
226	194369,43	289974,46
227	194389,97	290020,05
228	194356,66	290035,06
229	194411,53	290258,93
230	194482,56	290703,29
231	194476,10	290807,75
232	194491,91	290825,60
233	194490,88	290826,40
234	194488,82	290828,10
235	194484,98	290831,25
236	194482,25	290833,58
237	194463,94	290812,86
238	194458,32	290817,83
239	194388,83	290739,18
240	194402,32	290727,26
241	194464,22	290797,33
242	194470,00	290703,89
243	194399,27	290261,41
244	194321,41	289943,78
245	194302,35	289901,48
246	194299,16	289902,92
247	194294,75	289893,07
248	194297,92	289891,64
146	194242,86	289769,42
249	200656,55	287808,94
250	200691,05	287806,65
251	200691,48	287813,13
252	200685,83	287815,81
253	200683,54	287821,61

254	200683,58	287854,33
255	200710,56	287853,88
256	200710,75	287865,38
257	200693,97	287865,66
258	200694,01	287903,99
259	200642,46	287903,99
260	200642,46	287907,49
261	200444,30	287907,49
262	200378,03	287910,27
263	200377,88	287906,77
264	200338,14	287908,44
265	200338,28	287911,93
266	200273,50	287914,65
267	200240,19	287883,95
268	200213,80	287799,39
269	200209,32	287772,31
270	200224,12	287769,87
271	200228,43	287795,91
272	200253,31	287875,64
273	200279,09	287899,40
274	200443,99	287892,49
275	200666,12	287892,51
276	200666,05	287823,90
277	200663,35	287817,70
278	200656,98	287815,43
249	200656,55	287808,94



**5 Информация о необходимости осуществления мероприятий по защите сохраняемых ОКС (здание, строение, сооружение, объекты, строительство которых не завершено), существующих и строящихся на момент подготовки проекта планировки территории, а также ОКС, планируемых к строительству в соответствии с ранее утвержденной документацией по планировке территории, от возможного негативного воздействия в связи с размещением линейных объектов**

Проектирование объекта «Газопровод межпоселковый от п. Степанцево до границ воинской части г. Ковров Владимирской области» осуществляется на основании выданных владельцами объектов капитального строительства технических условий.

Все требуемые технические условия и ведомость пересечений существующих коммуникаций представлены в томе 3.3 материалы по обоснованию проекта планировки территории.

**6 Информация о необходимости осуществления мероприятий по сохранению объектов культурного наследия от возможного негативного воздействия в связи с размещением линейных объектов**

Согласно письму Государственной инспекции по охране объектов культурного наследия от 23.04.2021 №ГИООКН-880-01-13 объект «Газопровод межпоселковый от п. Степанцево до границ воинской части г. Ковров Владимирской области» расположен вне зон охраны и защитных зон объектов культурного наследия. В связи с этим мероприятия по сохранению объектов культурного наследия не требуются.

## 7 Информация о необходимости осуществления мероприятий по охране окружающей среды

С целью защиты природных ресурсов от загрязнения при выполнении работ предусматриваются следующие мероприятия:

- обязательное соблюдение территории, отведенной для строительства;
- запрещение проезда автотранспорта вне предусмотренных проектом дорог и территорий;
- оснащение рабочих мест инвентарными контейнерами для сбора бытовых и производственных отходов, вывоз их на санкционированные свалки;
- соблюдение правил производства работ в природоохранных зонах;
- осуществление заправки строительной техники за пределами природоохранных зон.

Проектом предусматривается эксплуатация машин и механизмов в исправном состоянии, поэтому пролив масел, нефтепродуктов и других ГСМ не предусматривается.

Для обеспечения хозяйственно-бытовых нужд используется привозная вода.

Также с целью защиты природных ресурсов от загрязнения при выполнении работ принимаются следующие правила.

Для газораспределительных сетей устанавливаются следующие охранные зоны:

а) в виде территории, ограниченной условными линиями, проходящими на расстоянии 2,0 м с каждой стороны газопровода; при использовании провода-спутника - в виде территории, ограниченной условными линиями, проходящими на расстоянии 3,0 м от газопровода со стороны провода и 2,0 м с противоположной стороны; вдоль трасс межпоселковых газопроводов, проходящих по лесам и древесно-кустарниковой растительности - в виде просек шириной 6 метров (по 3 метра с каждой стороны);

б) вокруг ГРПБ (ШРП) - в виде территории, ограниченной замкнутой линией, проведенной на расстоянии 10,0 м от границ ГРПБ (ШРП).

На земельные участки, входящие в охранные зоны газораспределительных сетей, в целях предупреждения их повреждения или нарушения условия их нормальной эксплуатации налагаются ограничения (обременения), которыми запрещается:

- а) строить объекты жилищно-гражданского и производственного назначения;
- б) сносить и реконструировать автомобильные с расположенными на них газораспределительными сетями без предварительного выноса этих газопроводов по согласованию с эксплуатационными организациями;
- в) перемещать, повреждать, засыпать и уничтожать опознавательные знаки, контрольно-измерительные пункты и другие устройства газораспределительных сетей;
- г) устраивать свалки и склады, разливать растворы кислот, солей, щелочей и других химически активных веществ;
- д) огораживать и перегораживать охранные зоны, препятствовать доступу персонала эксплуатационных организаций к газораспределительным сетям, проведению обслуживания и устранению повреждений газораспределительных сетей;
- е) разводить огонь и размещать источники огня;
- ж) рыть погреба, копать и обрабатывать почву сельскохозяйственными и мелиоративными орудиями и механизмами на глубину более 0,3 метра;
- з) набрасывать, приставлять и привязывать к опорам и надземным газопроводам, ограждениям и зданиям газораспределительных сетей посторонние предметы, лестницы, влезать на них;
- и) самовольно подключаться к газораспределительным сетям.

## **8 Информация о необходимости осуществления мероприятий по защите территории от чрезвычайных ситуаций природного и техногенного характера, в том числе по обеспечению пожарной безопасности и гражданской обороне**

Чрезвычайная ситуация (ЧС) - обстановка на определенной территории, сложившаяся в результате аварии, опасного природного явления, катастрофы, стихийного или иного бедствия, которые могут повлечь или повлекли за собой человеческие жертвы, ущерб здоровью людей или окружающей природной среде, значительные материальные потери и нарушение условий жизнедеятельности людей.

Возможными источниками чрезвычайных ситуаций техногенного и природного характера могут являться:

1. Аварии с выбросом газа на линейной части газопровода высокого давления ( $P \leq 1,2$  МПа), аварии на ПРГ в результате повреждения или нарушения технологической дисциплины.

2. Отклонение климатических условий от ординарных (сильные морозы, паводки и пр.) которые могут привести к аварии на проектируемом объекте.

Объект, в соответствии с п.1 приложения 1 к Федеральному закону от 20.07.97 г. №116-ФЗ "О промышленной безопасности опасных производственных объектов", является опасным производственным объектом.

Проектом строительства предусматривается наличие технических решений, направленных на предупреждение развития аварий и локализацию выбросов (сбросов) опасных веществ:

- ГРПШ оснащен предохранительным запорным клапаном (ПЗК), регулятором давления газа, предохранительным сбросным клапаном (ПСК), обеспечивающим сброс газа в атмосферу и прекращение подачи газа при недопустимых отклонениях от установленного проектом рабочего давления газа;

-при эксплуатации в налаженном режиме выбросы газов из продувочной и сбросных свеч ГРПШ не создают взрывоопасной концентрации. Кратковременный сброс газов: при продувке и аварийной ситуации, осуществляется в зону, обеспечивающую постоянное рассеивание газа;

-проектом предусмотрена возможность отключения аварийного участка газопровода с помощью отключающих устройств. Отключение производится вручную дежурными монтерами АДС службы эксплуатирующей организации. Время отключения может составлять от нескольких минут до одного часа.

Необходимые меры по безаварийной остановке технологических процессов и последовательность действий эксплуатационного персонала определяется регламентом и рабочими инструкциями.

Основные технологические процессы работы сетей газификации не вызывают аварийной ситуации при необходимости прекращения работы объекта в любой момент времени. Безаварийная остановка подачи газа по сигналу «Воздушная тревога» осуществляется линейным персоналом газовой службы.

Остановка технологических процессов осуществляется дежурным оператором газовой службы по команде начальника (заместителя) газовой службы с щита управления, расположенного в диспетчерском пункте (пункте управления) и не приведет к возникновению аварийной ситуации на любой стадии работы оборудования. Диспетчерский пункт расположен в здании АО "Газпром газораспределение Владимир" в г. Владимире.

Пожарная безопасность газопровода решается комплексом противопожарных мероприятий, выполненных в соответствии с требованиями нормативных документов по проектированию:

-Федеральный закон от 22.07.2008 г. №123-ФЗ «Технический регламент о требованиях пожарной безопасности»;

-других нормативных документов по строительству, по соответствующим разделам, действующих на территории РФ.

Проектом предусмотрены технические решения и организационные мероприятия, направленные на снижение вероятности возникновения и локализацию пожара, защиту строительных конструкций от огня, безопасную эвакуацию обслуживающего персонала, беспрепятственный ввод и передвижение сил и средств ликвидации ЧС (пожарных расчетов и пожарной техники).

К решениям по обеспечению пожарной безопасности можно отнести:

- наличие охранной зоны вдоль трассы газопровода, вокруг ГРПШ;
- выполнение подъезда к площадкам ГРПШ;
- наличие на запорной арматуре указателей положения «открыто-закрыто»;
- при эксплуатации в налаженном режиме выбросы газов из продувочных и сбросных труб ГРПШ не создают взрывоопасной концентрации. Кратковременный сброс газов: при продувке и аварийной ситуации, осуществляется в зону, обеспечивающую постоянное рассеивание газа;

- обеспечение технологического надзора за качеством ремонта газопровода и газового оборудования;

- создание систем взаимоповещения организаций и предприятий, выполняющих земляные работы в охранной зоне газопровода, что позволит снизить возможность непреднамеренных повреждений;

- обеспечение безопасной эксплуатации газового оборудования и газопровода, укомплектование материально-техническими средствами аварийно-восстановительных бригад, знание личным составом своих обязанностей;

- наличие графика ремонта и при необходимости ремонта мест выхода подземного участка газопровода на границе «земля-воздух».

В целях соблюдения пожарной безопасности на строительной площадке выполняются следующие требования:

- должностные лица и работники, связанные с проведением пожароопасных работ, обучены по программе пожарно-технического минимума в лицензированной организации и имеют свидетельства;

- все работники организации допускаются к работе после прохождения противопожарного инструктажа;

- обеспечивается проезд пожарной техники к строительной площадке по дорогам с твердым покрытием;

- сгораемые строительные материалы, конструкции из горючих материалов доставляются на объект по мере необходимости непосредственно к месту проведения работ;

- на стройплощадке определяются и обозначаются места для курения, оборудованные урной, ведром с водой и огнетушителем.

Строительная площадка укомплектовывается необходимым количеством первичных средств пожаротушения согласно нормам ППБ 01-03 "Правила пожарной безопасности в Российской Федерации".

**Лист регистрации изменений**

Регистрация изменений								
Изм.	Номера листов (страниц)				Всего листов (страниц) в док.	Номер док.	Подп.	Дата
	измененных	замененных	новых	аннулированных				

**Лист регистрации изменений**

Регистрация изменений								
Изм.	Номера листов (страниц)				Всего листов (страниц) в док.	Номер док.	Подп.	Дата
	измененных	замененных	новых	аннулированных				



Общество с ограниченной ответственностью  
«Газпром проектирование»

Заказчик - ООО «Газпром межрегионгаз»

**ДОКУМЕНТАЦИЯ ПО ПЛАНИРОВКЕ ТЕРРИТОРИИ**  
**Проект планировки и межевания территории**

**Газопровод межпоселковый от п. Степанцево до границ воинской части**  
**г. Ковров Владимирской области**

**8000.014.П.0/0.0003.33/1593-1- СИД2.3.4**

**Часть 3. Градостроительная документация**  
**Книга 4. Основная часть проекта межевания территории**  
**Том 3.4**

Главный инженер Нижегородского филиала

Д. Г. Репин

Главный инженер проекта

Н.Е. Цой

Инв. № подл.	Подпись и дата	Взам. инв. №



**Акционерное общество  
«Газпром газораспределение Владимир»**

**Свидетельство о допуске к определенному виду или видам работ, которые оказывают  
влияние на безопасность объектов капитального строительства  
№ ГСП-10-110 от 20.06.2017 г.**

**Заказчик – ООО «Газпром межрегионгаз»**


**ДОКУМЕНТАЦИЯ ПО ПЛАНИРОВКЕ ТЕРРИТОРИИ  
Проект планировки и межевания территории**

**Газопровод межпоселковый от п. Степанцево до границ воинской части  
г. Ковров Владимирской области**

**8000.014.П.0/0.0003.33/1593-1- СИД2.3.4**

**Часть 3. Градостроительная документация  
Книга 4. Основная часть проекта межевания территории  
Том 3.4**

Заместитель генерального директора  
по строительству и инвестициям  
по доверенности от 08.11.2020 №250



А. А. Трусов

Инв. № подл.	
Подпись и дата	
Взам. инв. №	

**Список исполнителей**

Начальник отдела проектирования –  
главный инженер проекта



А.В. Филиппов

Начальник группы земельного кадастра  
отдела проектирования



О.С. Карелина

Ведущий инженер отдела проектирования



И.М. Матвеева

Обозначение	Наименование	Примечание
8000.014.П.0/0.0003.33/1593-1-СИД2.3.4-С	Содержание тома	4
8000.014.П.0/0.0003.33/1593-1-СИД2.3.3-СД	Состав документации по планировке территории	5
8000.014.П.0/0.0003.33/1593-1-СИД2.3.4-ВКМ	Ведомость картографического материала	6
8000.014.П.0/0.0003.33/1593-1-СИД2.3.4 Лист1-Лист18	Раздел 1 «Проект межевания территории. Графическая часть» М 1:2000	7-24
8000.014.П.0/0.0003.33/1593-1-СИД2.3.4	Раздел 2 «Проект межевания территории. Текстовая часть»	25
8000.014.П.0/0.0003.33/1593-1-СИД2.3.4-ЛРИ	Лист регистрации изменений	46

**Состав документации по планировке территории**

<b>Номер тома</b>	<b>Обозначение</b>	<b>Наименование документа</b>	<b>Примечания</b>
Том 3.2	8000.014.П.0/0.0003.33/1593-1- СИД2.3.2	Книга 2. Основная часть проекта планировки территории	-
Том 3.3	8000.014.П.0/0.0003.33/1593-1- СИД2.3.3	Книга 3. Материалы по обоснованию проекта планировки территории	-
Том 3.4	8000.014.П.0/0.0003.33/1593-1- СИД2.3.4	Книга 4. Основная часть проекта межевания территории	-
Том 3.5	8000.014.П.0/0.0003.33/1593-1- СИД2.3.5	Книга 5. Материалы по обоснованию проекта межевания	-

## Ведомость картографических материалов

Наименование документации  
 «Газопровод межпоселковый от п. Степанцево до границ воинской части г. Ковров Владимирской области»  
 Обозначение  
 8000.014.П.0/0.0003.33/1593-1 - СИД2.3.4-ВКМ  
 Организация  
 АО «Газпром Газораспределение Владимир»  
 Дата создания  
 11.11.2021 г.

№	Краткое наименование тома (книги)	Обозначение тома (книги)	Номер страницы	Номер рисунка	Краткое наименование рисунка	Реквизиты лицензионного договора	Примечание
1	2	3	4	5	6	7	8
1	Том 3.4	8000.014.П.0/0.0003.33/1593-1 - СИД2.3.4	7-24	Лист 1- Лист 18	Раздел 1 «Проект межевания территории. Графическая часть»	-	51

Составил И.М. Матвеева (подпись) Ведущий инженер ОП (Должность) 11.11.2021 (Дата)  
 (И.О. Фамилия)

Проверил О.С. Карелина (подпись) Начальник группы земельного кадастра ОП (Должность) 11.11.2021 (Дата)  
 (И.О. Фамилия)

ГИП Филиппов А.В. (подпись) Начальник ОП (Должность) 11.11.2021 (Дата)  
 (И.О. Фамилия)

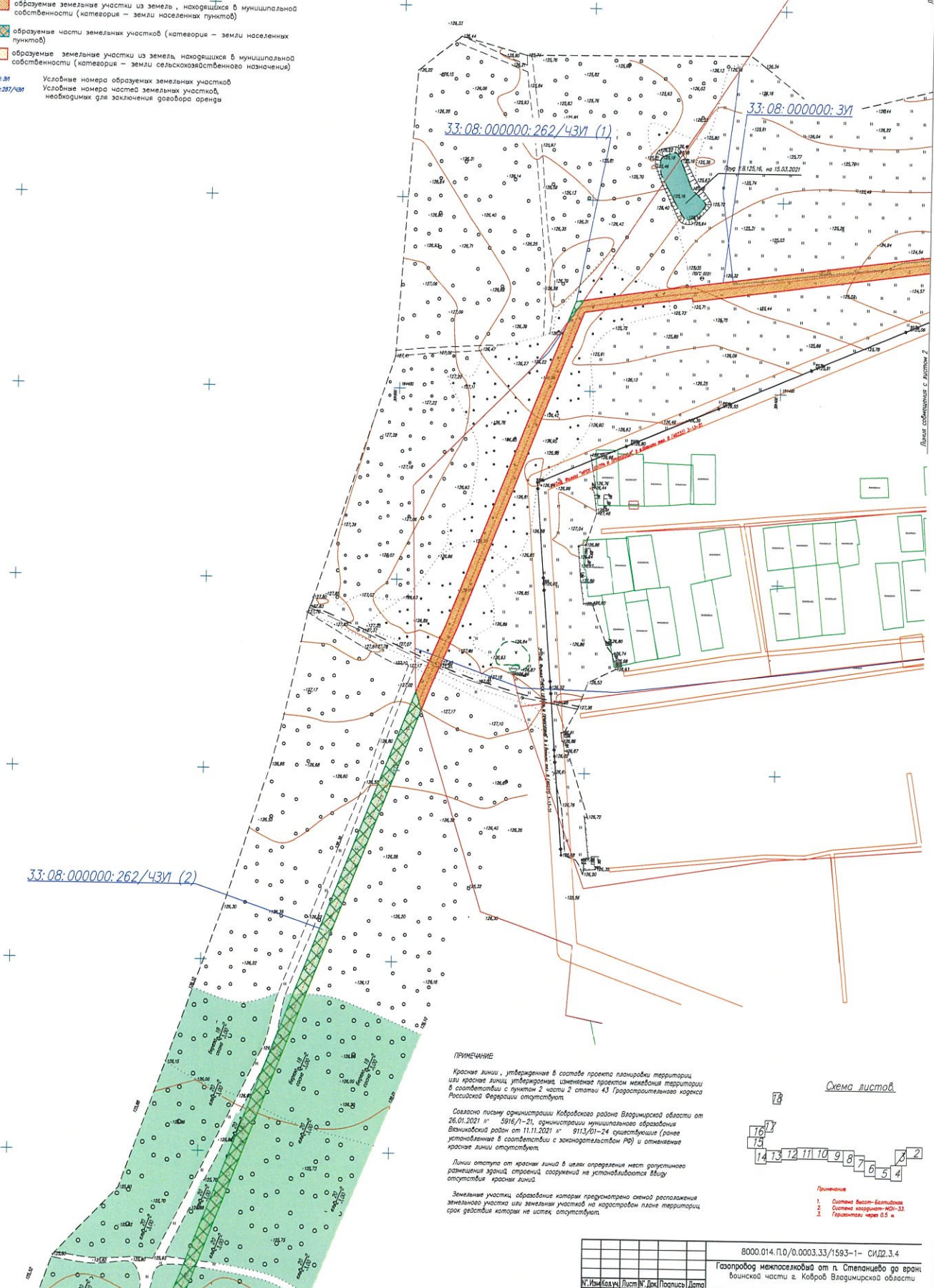




- Условные обозначения**
- Ось планируемого линейного объекта (газопровод высокового давления)
  - Границы зон планируемого размещения линейного объекта
  - Граница кадастрового квартала
  - Граница муниципального образования
  - Границы существующих земельных участков, внесенных в ЕГРН, в границах территории, в отношении которой осуществляется подготовка проекта планировки территории
  - Границы образуемых земельных участков и частей земельных участков в границах зоны планируемого размещения линейного объекта
- образуемые части земельных участков (земли промышленности, энергетики, транспорта, связи, радиосвязи, телевидения, информации, земли для обеспечения космической деятельности, земли обороны, безопасности и земли иного специального назначения)
  - образуемые части земельных участков (лесной фонд)
  - образуемые земельные участки из земель, находящихся в муниципальной собственности (категория – земли населенных пунктов)
  - образуемые части земельных участков (категория – земли населенных пунктов)
  - образуемые земельные участки из земель, находящихся в муниципальной собственности (категория – земли сельскохозяйственного назначения)

33:08:002708:01  
33:08:000000:262/431

Условные номера образуемых земельных участков  
Условные номера частей земельных участков, необходимых для заключения договора аренды



**ПРИМЕЧАНИЕ**

Красные линии, утвержденные в составе проекта планировки территории или красные линии, утвержденные, измененные проектом межевания территории в соответствии с пунктом 2 части 2 статьи 43 Градостроительного кодекса Российской Федерации отсутствуют.

Сделано по плану организации Кобрковского района Владимирской области от 26.01.2021 № 5916/1-21, организации муниципального образования Вичинский район от 11.11.2021 № 9113/01-24 ориентированные (линии установленные в соответствии с законодательством РФ) и отмененные красные линии отсутствуют.

Линии отступов от красных линий в целях определения мест размещения зданий, строений, сооружений не устанавливаются ввиду отсутствия красных линий.

Земельные участки, образование которых предусмотрено схемой размещения земельного участка или земельных участков на кадастровом плане территории, срок действия которых не истек, отсутствуют.

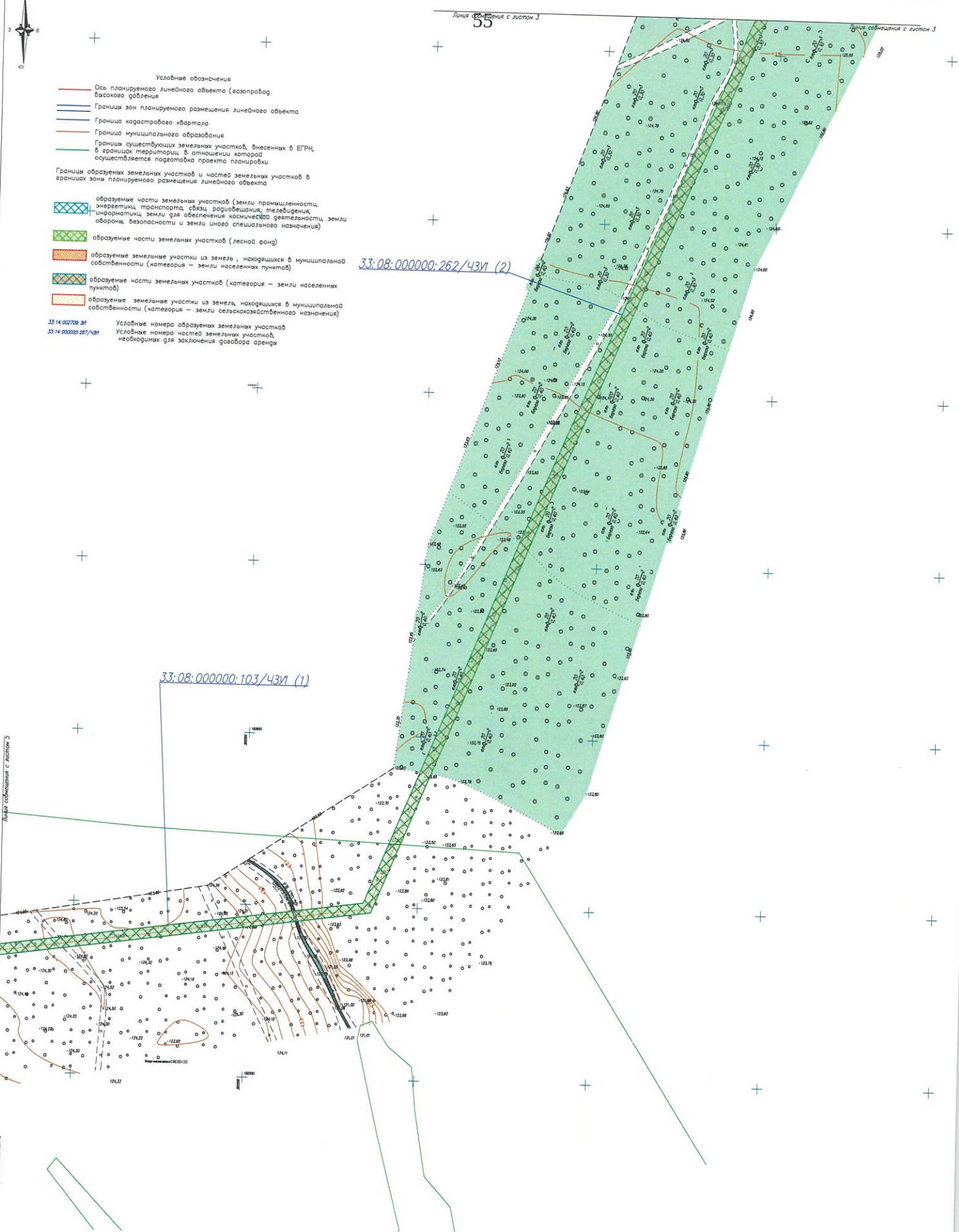
**Схема листов**

16	17
14	13
12	11
10	9
8	7
6	5
4	2

Примечание:  
1. Система высот – Балтийская  
2. Система координат – МСК-31  
3. Границы шириной 0,5 м

ВОО.014.П.0/0.0003.33/1593-1- СИД.3.4			
Газопровод межпоселковой от п. Степанцево до враны Вичинской части г. Коброя Владимирской области			
№.Изм./Кол.ч.	Лист №.Док.	Полосы	Лето
Исполнитель	Филиппов А.В.		
Проверка	Филиппов А.В.		
Исходная часть проекта межевания территории		Страницы	Листы
Раздел 1. Проект межевания территории		СИД	3
Радужинская часть			18





- Условные обозначения
- Ось планируемого линейного объекта (газопровод высокого давления)
  - Границы зон планируемого размещения линейного объекта
  - Граница кадастрового квартала
  - Граница муниципального образования
  - Граница осуществляющих земельных участков, внесенных в ЕГРН в границах территории, в отношении которой осуществляется подготовка проекта планировки территории
- Границы образуемых земельных участков и частей земельных участков в границах зон планируемого размещения линейного объекта
- ▨ образуемые части земельных участков (земли промышленности, энергетики, транспорта, связи, радиовещания, телевидения, информатики, земли для обеспечения космической деятельности, земли обороны, безопасности и земли иного специального назначения)
  - ▨ образуемые части земельных участков (лесной фонд)
  - ▨ образуемые земельные участки из земель, находящихся в муниципальной собственности (категория — земли населенных пунктов)
  - ▨ образуемые части земельных участков (категория — земли населенных пунктов)
  - ▨ образуемые земельные участки из земель, находящихся в муниципальной собственности (категория — земли сельскохозяйственного назначения)
- 33:14:002708:01      Условные номера образуемых земельных участков  
 33:14:002000:267/43И      Условные номера частей земельных участков, необходимых для заключения договора аренды

33:08:000000:103/43И (1)

33:08:000000:262/43И (2)

**ПРИМЕЧАНИЕ**

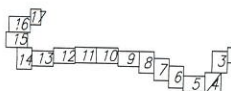
Красные линии, утвержденные в составе проекта планировки территории, или красные линии утвержденные санкционной проектом межевания территории в соответствии с пунктом 2 части 2 статьи 43 Градостроительного кодекса Российской Федерации отсутствуют.

Согласно письму администрации Коброярского района Владимирской области от 26.01.2021 № 5916/1-21, администрации муниципального образования Владимирский район от 11.11.2021 № 9113/01-24 существующие (ранее установленные в соответствии с законодательством РФ) и отменяемые красные линии отсутствуют.

Линии отступа от красных линий в целях определения мест допустимого размещения зданий, строений, сооружений не устанавливаются ввиду отсутствия красных линий.

Земельные участки, образование которых предусмотрено схемой разделения земельного участка или земельных участков на кадастровый план территории, срок действия которых не истек, отсутствуют.

Схема листов



- Примечание
1. Система высот-Балтийская
  2. Система координат-КСР-33
  3. Горизонтальный масштаб 0,5 м

		8000.014.10.0.0003.33/1593-1- СИД.3.4	
		Газопровод межпоселковый от п. Степанцево до вран. воинской части в Коброя Владимирской области	
№ Инв.Код.Кл.	Лист № Док.	Прописью	Дата
Исполнит.	См. листы 4, 8		
Исполнит.	См. листы 4, 8		
		Основная часть проекта межевания территории	См. листы
		Раздел 1. Проект межевания территории бракованной части	Лист 4
		СИД	18

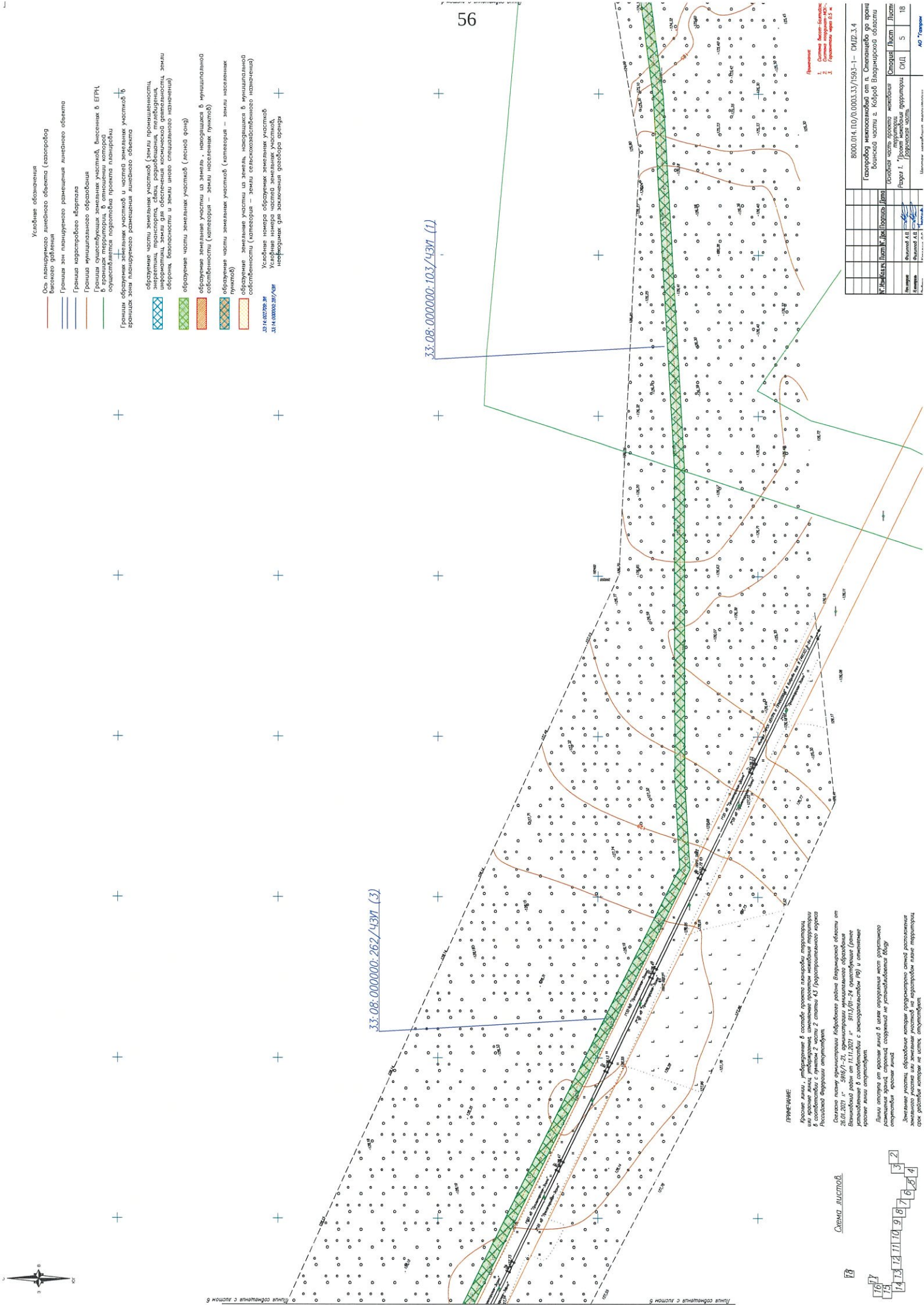


Листа об'єднання з листом Б

- Условні обозначення
- Ось планування лінійного об'єкта (газопроводу)
- Високого надбання
- Границя зон планування розміщення лінійного об'єкта
- Границя корисного використання
- Границя муніципального об'єкту
- Границя сільськогосподарських земельних ділянок, виселених в ЕПРП
- Границя сільськогосподарських земельних ділянок, виселених в ЕПРП, що перебувають під окупацією проекту планування
- Границя об'єднаних земельних ділянок і часток земельних ділянок в межах зон планування розміщення лінійного об'єкта
- об'єднані частки земельних ділянок (землі промисловості, сільськогосподарських земель, земель населених пунктів, земель оборони, безпеки і землі спеціального призначення)
- об'єднані частки земельних ділянок (лісної фонду)
- об'єднані земельні ділянки на землях, наведених в муніципальному кадастрі (категорія — землі населених пунктів)
- об'єднані частки земельних ділянок (категорія — землі населених пунктів)
- об'єднані частки земельних ділянок (категорія — землі населених пунктів)
- об'єднані частки земельних ділянок (категорія — землі населених пунктів)
- Условні номери об'єднаних земельних ділянок
- Условні номери часток земельних ділянок, переданих для задоволення запитів армії

33:08:000000:262/43/1 (3)

33:08:000000:103/43/1 (1)



**ПРИМІТТЯ:**  
 Крім того, у розробку входить проектування лінійної території, в межах якої розташовані лінійні об'єкти, що перебувають в користуванні згідно з статтями 2 частини 2 статті 43 Земельного кодексу України.

Об'єкти лінійної території розташовані в межах території, що перебуває в користуванні згідно з статтями 2 частини 2 статті 43 Земельного кодексу України.

Лінійні території, що перебувають в користуванні згідно з статтями 2 частини 2 статті 43 Земельного кодексу України, розташовані в межах території, що перебуває в користуванні згідно з статтями 2 частини 2 статті 43 Земельного кодексу України.

Лінійні території, що перебувають в користуванні згідно з статтями 2 частини 2 статті 43 Земельного кодексу України, розташовані в межах території, що перебуває в користуванні згідно з статтями 2 частини 2 статті 43 Земельного кодексу України.

Схема листів

1	2	3	4
5	6	7	8
9	10	11	12
13	14	15	16
17	18	19	20

№	Питання	Відповідь
1	Відповідь на питання №1	Відповідь на питання №1
2	Відповідь на питання №2	Відповідь на питання №2
3	Відповідь на питання №3	Відповідь на питання №3

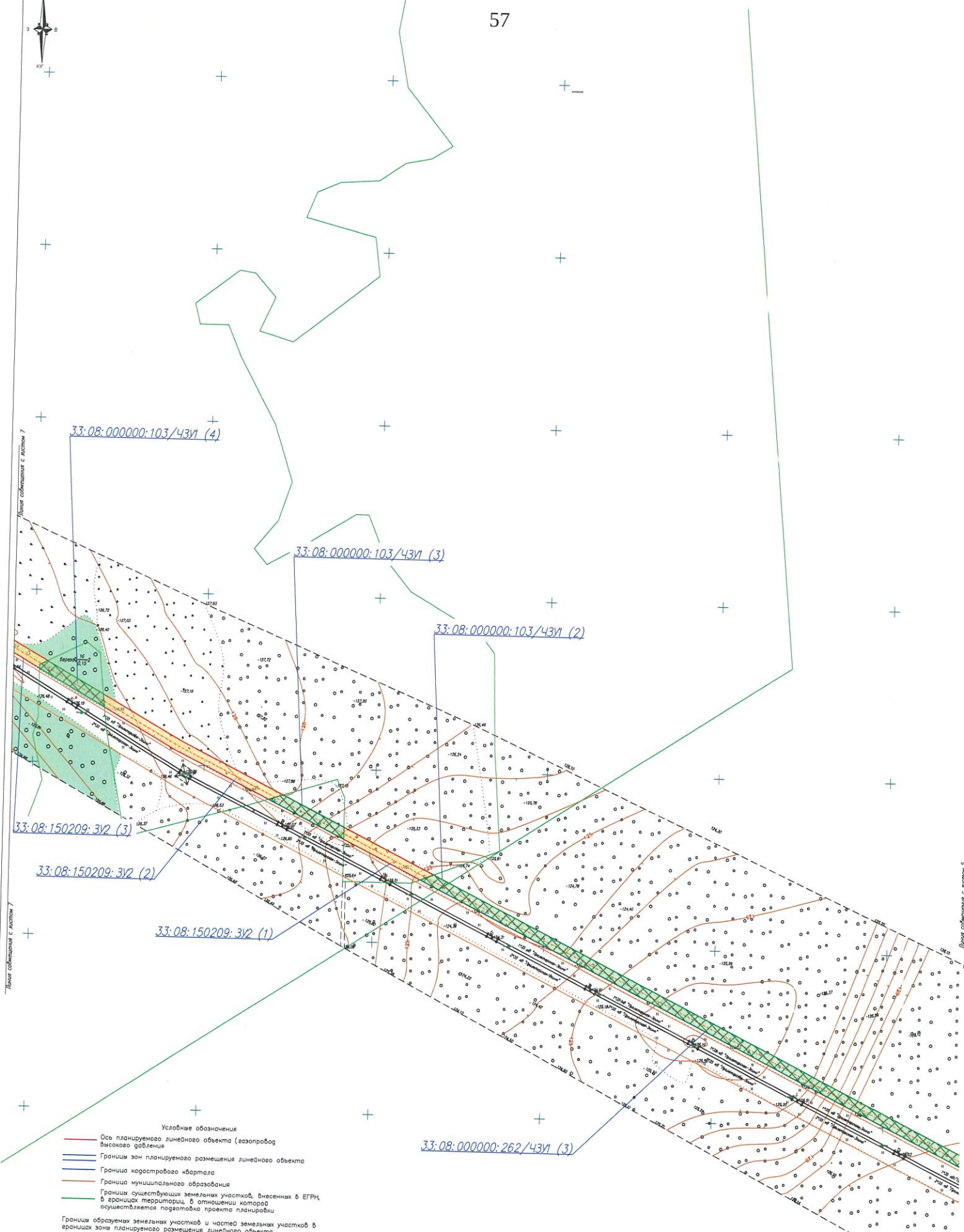
8000.014.10/0.0003.33/593-1 - ДМЗ.3.4

Генеральний план території м. Сквири для території об'єкту планування частини с. Кобиричів Визначеної області

Лист 5

18

АД "Укроблком"



- Условные обозначения**
- Ось планируемого линейного объекта (газопровод высокого давления)
  - Границы зон планируемого размещения линейного объекта
  - Граница кадастрового квартала
  - Граница муниципального образования
  - Границы существующих земельных участков, внесенных в ЕГРН, в границах территорий, в отношении которых осуществляется подготовка проекта планировки
  - Границы образуемых земельных участков и частей земельных участков в границах зон планируемого размещения линейного объекта
- образуемые части земельных участков (земли промышленности, энергетики, транспорта, связи, радиовещания, телевидения, информатики; земли для обеспечения космической деятельности; земли обороны, безопасности и земли иного специального назначения)
  - образуемые части земельных участков (лесной фонд)
  - образуемые земельные участки из земель, находящихся в муниципальной собственности (категория — земли населенных пунктов)
  - образуемые части земельных участков (категория — земли населенных пунктов)
  - образуемые земельные участки из земель, находящихся в муниципальной собственности (категория — земли сельскохозяйственного назначения)
- 33:14:002700:3п  
33:14:002000:287/4п
- Условные номера образуемых земельных участков  
Условные номера частей земельных участков, необходимых для заключения договора аренды

**ПРИМЕЧАНИЕ**

Красные линии, утвержденные в составе проекта планировки территории или красные линии, утвержденные изменением проекта межевания территории в соответствии с пунктом 2 части 2 статьи 43 Градостроительного кодекса Российской Федерации, отсутствуют.

Согласно письму администрации Кобрковского района Владимирской области от 26.01.2021 № 5916/А-21, администрации муниципального образования Владимирской области от 11.11.2021 № 0113/01-24 уведомление (роль уведомление в соответствии с законодательством РФ) и отнесенные красные линии отсутствуют.

Линии отступа от красных линий в целях определения мест допустимого размещения зон, строений, сооружений не устанавливаются ввиду отсутствия красных линий.

Земельные участки, образование которых предусмотрено схемой расположения земельного участка или земельных участков на кадастровом плане территории

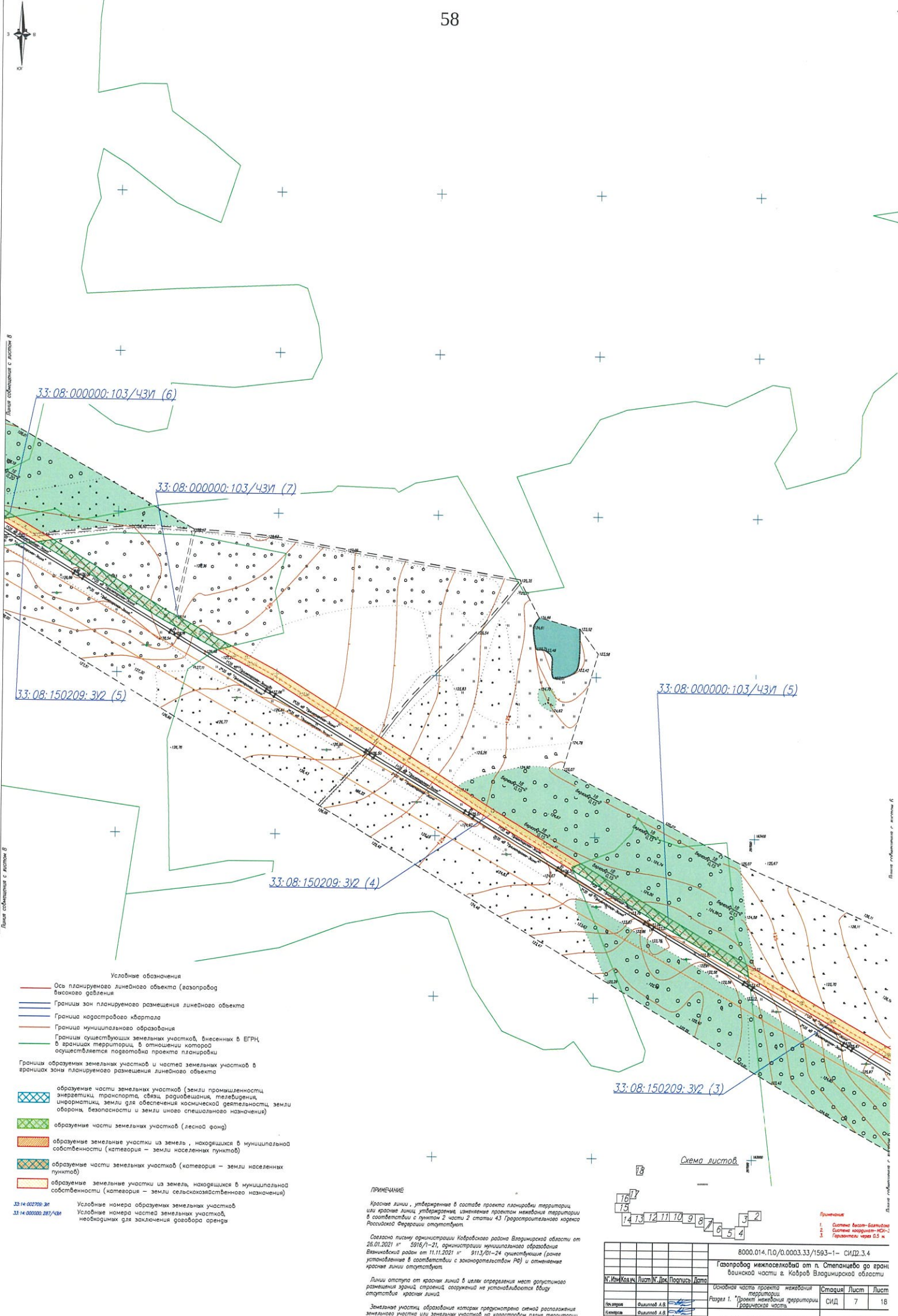
Схема листов

10	11	12	13	14	15	16	17	18	19	20	21	22	23	24	25	26	27	28	29	30	31	32
1	2	3	4	5	6	7	8	9	10	11	12	13	14	15	16	17	18	19	20	21	22	23

Примечание

- 1 Система координат - БКМ-03
- 2 Система координат - ИСД
- 3 Государственный черт. 0.5 м

8000.014.П.0/0.0003.33/1593-1- СИД2.3.4	
Газопровод межпоселковый от п. Степанцево до грани воинской части в Кобров Владимирской области	
Масштаб: 1:500	Состав: СИД
Лист: 6	Лист: 18
Исполнитель: Окулов А.В.	Проверил: Окулов А.В.



- Условные обозначения**
- Ось планируемого линейного объекта (газопровод высокого давления)
  - Границы зон планируемого размещения линейного объекта
  - Граница кадастрового квартала
  - Граница муниципального образования
  - Границы существующих земельных участков, внесенных в ЕГРН, в границах территорий, в отношении которых осуществляется подготовка проекта планировки территории
  - Границы образуемых земельных участков и частей земельных участков в границах зоны планируемого размещения линейного объекта
- образуемые части земельных участков (земли промышленности, энергетики, транспорта, связи, радиосвязи, телевидения, информатики, земли для обеспечения космической деятельности, земли обороны, безопасности и земли иного специального назначения)
  - образуемые части земельных участков (лесной фонд)
  - образуемые земельные участки из земель, находящихся в муниципальной собственности (категория — земли населенных пунктов)
  - образуемые части земельных участков (категория — земли населенных пунктов)
  - образуемые земельные участки из земель, находящихся в муниципальной собственности (категория — земли населенных пунктов)

33:14:002709:3И Условные номера образуемых земельных участков  
 33:14:000000:281/4И Условные номера частей земельных участков, необходимых для заключения договора аренды

**ПРИМЕЧАНИЕ**

Красные линии, утвержденные в составе проекта планировки территории или красные линии, утвержденные, измененные проектом межевания территории в соответствии с пунктом 2 части 2 статьи 43 Градостроительного кодекса Российской Федерации отсутствуют.

Создано письму администрации Кобрковского района Владимирской области от 28.01.2021 № 5916/1-21, администрации муниципального образования Владимирская район от 11.11.2021 № 9113/01-24 существующие (ранее установленные в соответствии с законодательством РФ) и отмененные красные линии отсутствуют.

Линии отступов от красной линии в целях определения мест допустимого размещения зданий, строений, сооружений не устанавливаются ввиду отсутствия красной линии.

Земельные участки, образуемые в границах территории, не являются объектами кадастрового учета на кадастровом плане территории.

**Схема листов**

10  
15  
14 13 12 11 10 9 8 7 6 5 4

8000.014.П.0/0.0003.33/1593-1- СИД.3.4  
 Газопровод межпоселковый от п. Степанцево до впадинной части в. Кобрво Владимирской области

№.Имя.Колуч.	Лист №.Лист	Подпись	Дата
Иванова	Филиппов А.В.		
Климова	Филиппов А.В.		

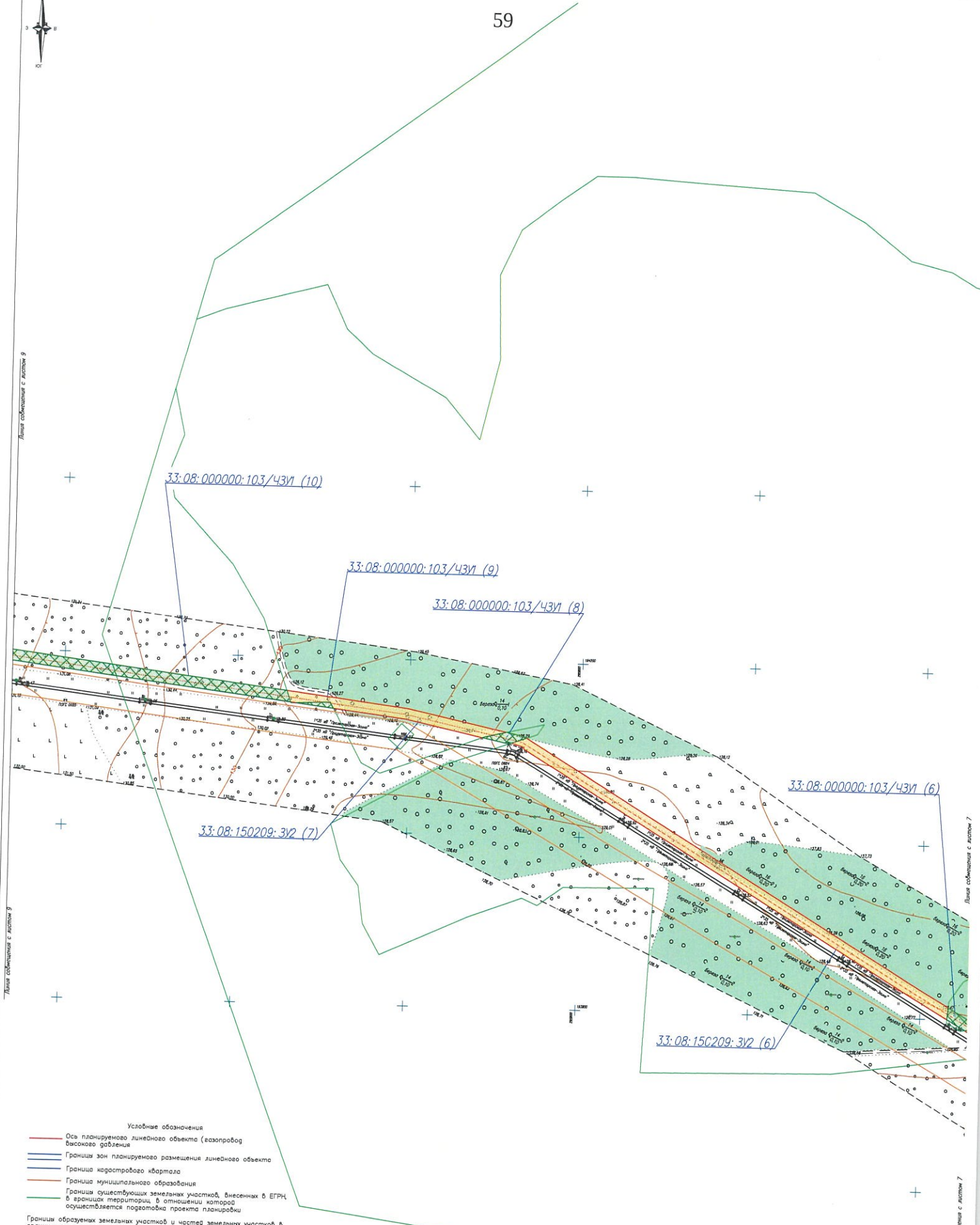
Использованная часть проекта межевания территории	Страницы	Лист	Лист
Раздел 1. Проект межевания территории государственной территории	СИД	7	18

ИП "Геополис"



Линия собственности с листом 9

Линия собственности с листом 7



- Условные обозначения**
- Ось планируемого линейного объекта (газопровод высокого давления)
  - Границы зон планируемого размещения линейного объекта
  - Граница кадастрового квартала
  - Граница муниципального образования
  - Граница существующих земельных участков, внесенных в ЕГРН, в границах территории, в отношении которой осуществляется подготовка проекта планировки территории
  - Границы образуемых земельных участков и частей земельных участков в границах зоны планируемого размещения линейного объекта
- образуемые части земельных участков (земли промышленности, энергетики, транспорта, связи, радиосвязи, телевидения, информатики, земли для обеспечения космической деятельности, земли обороны, безопасности и земли иного специального назначения)
  - образуемые части земельных участков (лесной фонд)
  - образуемые земельные участки из земель, находящихся в муниципальной собственности (категория – земли населенных пунктов)
  - образуемые части земельных участков (категория – земли населенных пунктов)
  - образуемые земельные участки из земель, находящихся в муниципальной собственности (категория – земли сельскохозяйственного назначения)
- 33:14:0027006:3U  
33:14:0020000:28U/4M
- Условные номера образуемых земельных участков  
Условные номера частей земельных участков, необходимых для заключения договора аренды

**ПРИМЕЧАНИЕ:**  
Красные линии, утвержденные в составе проекта планировки территории или красные линии утвержденные, являющиеся проектом неавтономной территории в соответствии с пунктом 2 части 2 статьи 43 Градостроительного кодекса Российской Федерации отсутствуют.

Согласно письму администрации Кобровского района Владимирской области от 26.01.2021 № 5816/1-21, администрации муниципального образования Владимирский район от 11.11.2021 № 8113/01-24 осуществляющие (ранее установленные в соответствии с законодательством РФ) и отмененные красные линии отсутствуют.

Линии отступя от красных линий в целях определения мест допустимого размещения зданий, строений, сооружений не устанавливаются вблизи отступя красных линий.

Земельные участки, образование которых предусмотрено схемой расположения земельного участка или земельных участков на кадастровом плане территории

Схема листов



8000.014.10.0.0003.33/1593-1- СИД.3.4	
Газопровод межпоселковый от п. Степановца до границ восточной части г. Коброя Владимирской области	
Исходная часть проекта территории	Степанца Луцм Луцм
Раздел 1. Проект межевания территории границейской части.	СИД 8 18





- Условные обозначения**
- ось планируемого размещения линейного объекта (эстакада)
  - граница зон планируемого размещения линейного объекта
  - граница кадастрового квартала
  - граница муниципалитетской обработки
  - граница существующих земельных участков, выделенных в ЕГРН, в границах территории, в отношении которой осуществляется подготовка проекта планировки территории
  - граница образуемых земельных участков и частей земельных участков в границах зон планируемого размещения линейного объекта
  - образование части земельных участков (земли промышленности, информатика, земли для обеспечения космической деятельности, земли оборона, безопасности и земли иного специального назначения)
  - образование части земельных участков (лесной фонд)
  - образование земельного участка из земель, находящихся в муниципальной собственности (категория — земли населенных пунктов)
  - образование части земельных участков (категория — земли населенных пунктов)
  - образование земельного участка из земель, находящихся в муниципальной собственности (категория — земли сельскохозяйственного назначения)
- Условные номера образуемых земельных участков:  
 33.07.000418-143/43M1  
 33.07.000418-143/43M2

Линия содействия с актом 11

33.07.000418-143/43M1 (1)



Схема участка

10	11	12	13	14	15	16	17	18	19	20
1	2	3	4	5	6	7	8	9	10	11

**ПРИМЕЧАНИЕ**  
 Проект линии, утверждение в составе проекта планировки территории, осуществляемый в соответствии с требованиями законодательства Российской Федерации, в соответствии с пунктами 2 статьи 43 Федерального закона Российской Федерации от 11.11.2021 № 315/ФЗ-24, осуществляется (далее — Проект) в соответствии с законодательством РФ и отменяется в случае отмены проекта.

Линия отведена от прочих земель в целях организации мест для размещения объектов, строительство которых не осуществляется ввиду отсутствия проектной документации.

Земельные участки, образуемые в составе территории, сформированы в соответствии с законодательством Российской Федерации о землепользовании.

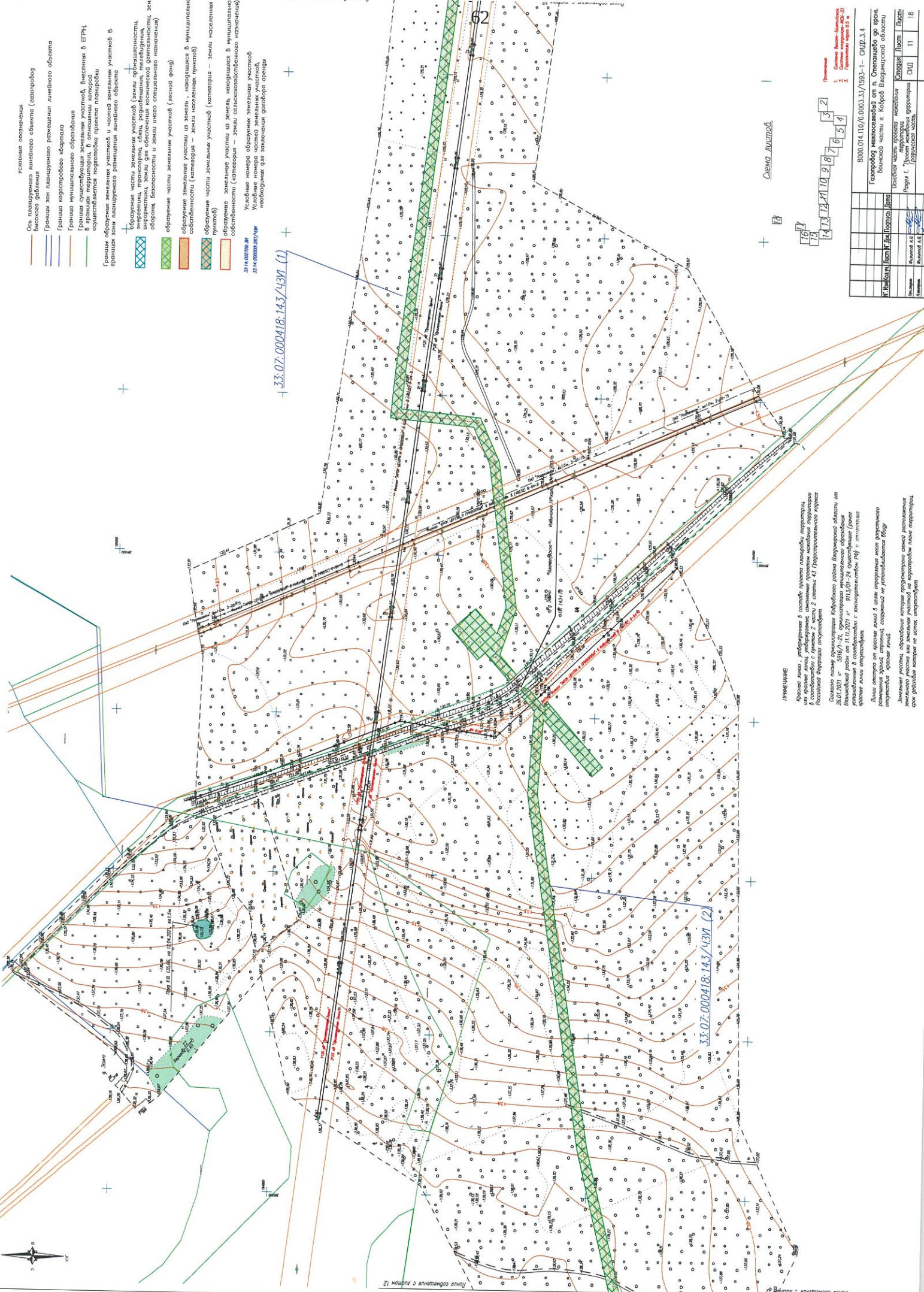
№ документа	Дата	Вид	Исполнитель	Содержание	Лист	Листов
33.07.000418-143/43M1	11.11.2021	ЭП	И.А.С.	Схема участка	10	18

8000.014.10/0003.33/1593-1-СМД.3.4  
 Газопровод межквартальный от п. Степаново до впадины  
 болотной части г. Коборь Владимирской области

Выполнено: И.А.С.  
 Проверено: И.А.С.

№ документа	Дата	Вид	Исполнитель	Содержание	Лист	Листов
33.07.000418-143/43M1	11.11.2021	ЭП	И.А.С.	Схема участка	10	18

№ документа	Дата	Вид	Исполнитель	Содержание	Лист	Листов
33.07.000418-143/43M1	11.11.2021	ЭП	И.А.С.	Схема участка	10	18



- Условные обозначения**
- Ось планировочного линейного объекта (самоустройство)
  - Граница зон планировочного размещения линейного объекта
  - Границы зон планировочного размещения
  - Границы микрорайонного образования
  - Границы существующих земельных участков, вынесенных в ЕТРН
  - Границы планируемых земельных участков
  - Границы зон планировочного размещения линейного объекта
  - Образование части земельных участков (земли для размещения энергетических объектов, земель для обеспечения космической деятельности, земель обороны, безопасности и земли иного специального назначения)
  - Образование части земельных участков (лесной фонд)
  - Образование земельных участков из земель, находящихся в муниципальной собственности (категория – земли населенных пунктов)
  - Образование части земельных участков (категория – земли населенных пунктов)
  - Образование земельных участков из земель, находящихся в муниципальной собственности (категория – земли сельскохозяйственного назначения)
- Условные номера образований земельных участков:  
 33.07.000418.143/43M (1)  
 33.07.000418.143/43M (2)

**Схема листов**

10 11 12  
 13 14 15 16 17 18 19 20

8000.014.10.0003.33/193.1-1 ОУДЗ 3.4  
 Газотранспортный объект в границах территории  
 муниципальной собственности в части  
 территории в границах территории  
 муниципальной собственности в части территории  
 муниципальной собственности в части территории  
 муниципальной собственности в части территории

Исполнитель	Выполнил	Проверил	Дата
Лист	11	18	18

**ПРИМЕЧАНИЕ**

Красные линии, отображенные в проекте, являются планировочными линиями, утвержденными в соответствии с пунктом 2 части 2 статьи 43 Градостроительного кодекса Российской Федерации.

Согласно плану организации Коробовского района Владимирской области от 01.03.2017 № 20/67-21, утвержденному муниципальным образованием Коробовский район от 01.03.2017 № 21/017-21, утвержденным (границы земельных участков, вынесенных в Единый государственный реестр недвижимости).

Линия отступа от красной линии в ширину территории, расположенной в границах территории муниципальной собственности, не устанавливается.

Земельные участки, образующиеся в результате реорганизации земельных участков, находящихся в муниципальной собственности, не устанавливаются.









33:07:000418:301/43M (2)

33:07:000446:2/43M (1)

- Условные обозначения
- Ось планируемого линейного объекта (возрождаем высокого давления)
  - Границы зон планируемого размещения линейного объекта
  - Граница кадастрового квартала
  - Граница муниципального образования
  - Границы существующих земельных участков, внесенных в ЕГРН, в границах территории, в отношении которой осуществляется подготовка проекта планировки
  - Границы образуемых земельных участков и частей земельных участков в границах зон планируемого размещения линейного объекта
  - ▨ образуемые части земельных участков (земли промышленности, энергетики, транспорта, связи, радиосвязи, телевидения, информатики, земли для обеспечения космической деятельности, земли обороны, безопасности и земли иного специального назначения)
  - ▨ образуемые части земельных участков (лесной фонд)
  - ▨ образуемые земельные участки из земель, находящихся в муниципальной собственности (категория — земли населенных пунктов)
  - ▨ образуемые части земельных участков (категория — земли населенных пунктов)
  - ▨ образуемые земельные участки из земель, находящихся в муниципальной собственности (категория — земли сельскохозяйственного назначения)

33:14:002709:301 Условные номера образуемых земельных участков  
 33:14:002002:287/43M Условные номера частей земельных участков, необходимых для заключения договора аренды

ПРИМЕЧАНИЕ

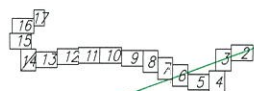
Красные линии, утвержденные в составе проекта планировки территории или красные линии утверждаемые изменением проектом межевания территории в соответствии с пунктом 2 части 2 статьи 43 Градостроительного кодекса Российской Федерации отсутствуют.

Согласно письму администрации Каховского района Владимирской области от 26.01.2021 № 5016/П-21, администрации муниципальному образованию Каховский район от 11.11.2021 № 9113/01-24 существующие границы установлены в соответствии с законодательством РФ) и отменены красные линии отсутствуют.

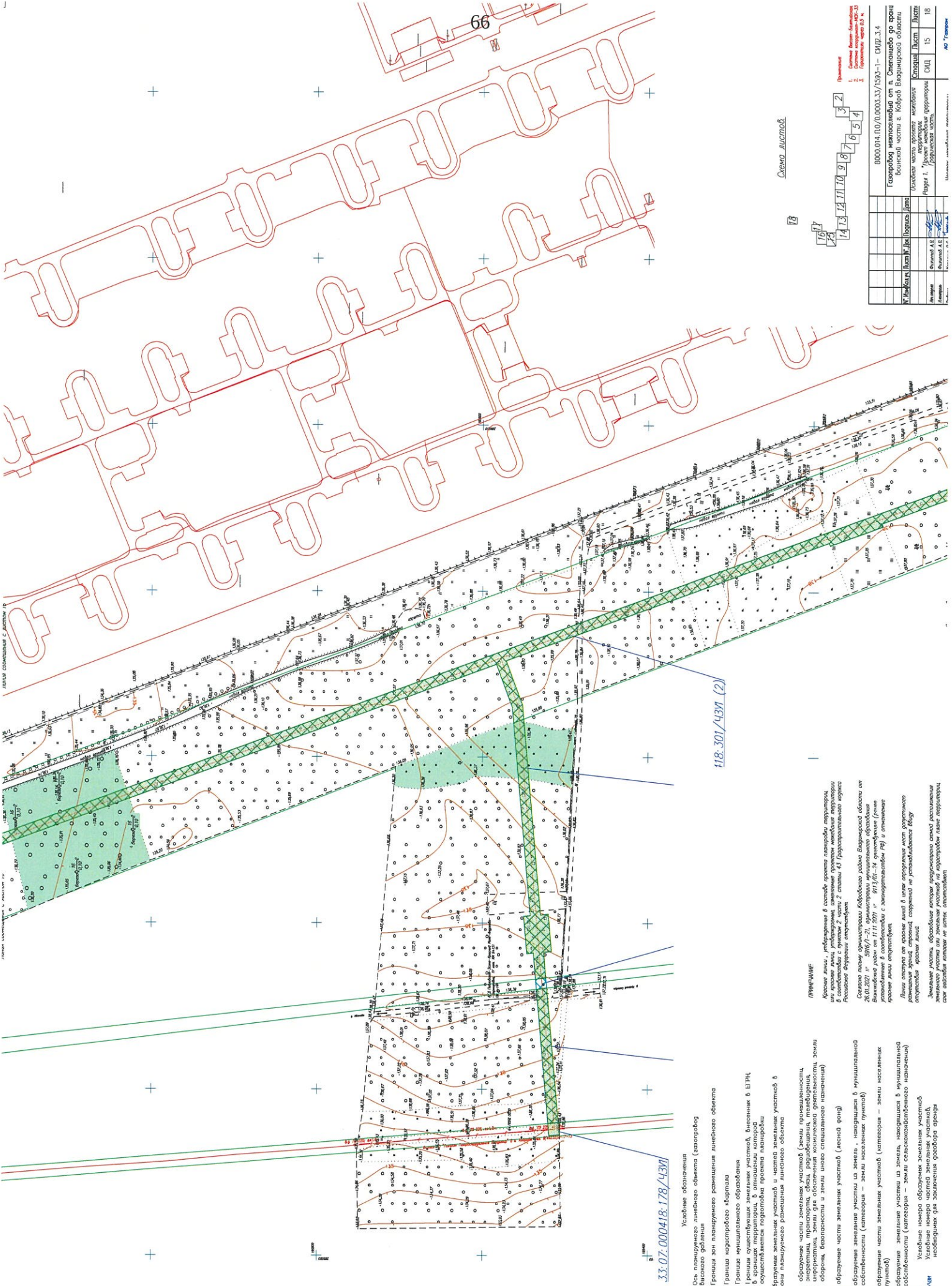
Линии отступов от красных линий в целях определения мест размещения зданий, строений, сооружений не устанавливаются ввиду отсутствия красных линий.

Земельные участки, образование которых предусмотрено схемой расположения земельного участка или земельных участков на кадастровом плане территории.

Схема листов



8000.014.П.0.0003.33/1593-1- СИД.3.4		Примечание	
Газопровод межпоселковый от д. Степанцево до вран. восточной части в. Кахов. Владимирской области			
№. Изм./Кварт./Лист/№. Дел./Подпись/Дата	Основная часть проекта межевания территории	Стоящий	Лист
Исполнитель	Раздел I. Проект межевания территории	СИД	14
Исполнитель	Границевая часть	СИД	18
		АО "Газпром"	



33.02.000418-178/431

118-301/431 (2)

Схема листов

167	17	18	19	20	21	22
23	24	25	26	27	28	29

0000.014.10.0.0003.33/1503-1 - СУП.3.4  
Генеральный план территории от п. Ступинское до центра  
Бойской части в Корпусе Владимирской области  
Лист 15 из 18

- условные обозначения
  - границы участка (застройка)
  - границы зон планирования размещения линейного объекта
  - границы территории обслуживания
  - границы территории обслуживания объектов в СНТ
  - границы территории обслуживания объектов в СНТ
  - границы территории обслуживания объектов в СНТ
  - границы территории обслуживания объектов в СНТ
  - границы территории обслуживания объектов в СНТ
  - границы территории обслуживания объектов в СНТ
  - границы территории обслуживания объектов в СНТ
- область части земельного участка (земли промышленности, торговли, жилищно-коммунального назначения, земли для размещения объектов недвижимости, земли для размещения объектов недвижимости, земли для размещения объектов недвижимости)
- область части земельного участка (земли промышленности, торговли, жилищно-коммунального назначения, земли для размещения объектов недвижимости, земли для размещения объектов недвижимости, земли для размещения объектов недвижимости)
- область части земельного участка (земли промышленности, торговли, жилищно-коммунального назначения, земли для размещения объектов недвижимости, земли для размещения объектов недвижимости, земли для размещения объектов недвижимости)
- область части земельного участка (земли промышленности, торговли, жилищно-коммунального назначения, земли для размещения объектов недвижимости, земли для размещения объектов недвижимости, земли для размещения объектов недвижимости)
- область части земельного участка (земли промышленности, торговли, жилищно-коммунального назначения, земли для размещения объектов недвижимости, земли для размещения объектов недвижимости, земли для размещения объектов недвижимости)
- область части земельного участка (земли промышленности, торговли, жилищно-коммунального назначения, земли для размещения объектов недвижимости, земли для размещения объектов недвижимости, земли для размещения объектов недвижимости)
- область части земельного участка (земли промышленности, торговли, жилищно-коммунального назначения, земли для размещения объектов недвижимости, земли для размещения объектов недвижимости, земли для размещения объектов недвижимости)
- область части земельного участка (земли промышленности, торговли, жилищно-коммунального назначения, земли для размещения объектов недвижимости, земли для размещения объектов недвижимости, земли для размещения объектов недвижимости)

33.02.000418-178/431

33.02.000418-178/431

**ПРИМЕЧАНИЕ:**  
Красные линии, установленные в составе проекта планировки территории, являются линиями, установленными в соответствии с пунктом 2 части 2 статьи 43 Градостроительного кодекса Российской Федерации, отступающей от границы территории.

Согласно плану организации Корпуса района Владимирской области от 28.07.2021 года (№ 1/1) территория подпадает под действие постановления администрации Владимирской области от 14.07.2021 года (№ 1/1) о предоставлении в аренду земель для размещения объектов недвижимости в границах территории, определенной с заповедником (ПЗ) и отнесении земель к территории.

Линия отступа от красной линии в зоне строительства объекта размещения отходов, определенная, соответствует не устанавливается в бланке отступающей красной линии.

Земельные участки, обрабатываемые в соответствии с проектом планировки территории, не являются объектами недвижимости в соответствии с законодательством Российской Федерации.

№ участка	№ участка	№ участка	№ участка	Статус участка	
				С/Д	Л/Д
1	2	3	4	5	6
7	8	9	10	11	12
13	14	15	16	17	18

Итого: 18 листов





- Ось планируемого линейного объекта (газопровод высокого давления)
- Границы зон планируемого размещения линейного объекта
- Граница кадастрового квартала
- Граница муниципального образования
- Границы существующих земельных участков, внесенных в ЕГРН, в границах территории, в отношении которой осуществляется подготовка проекта планировки

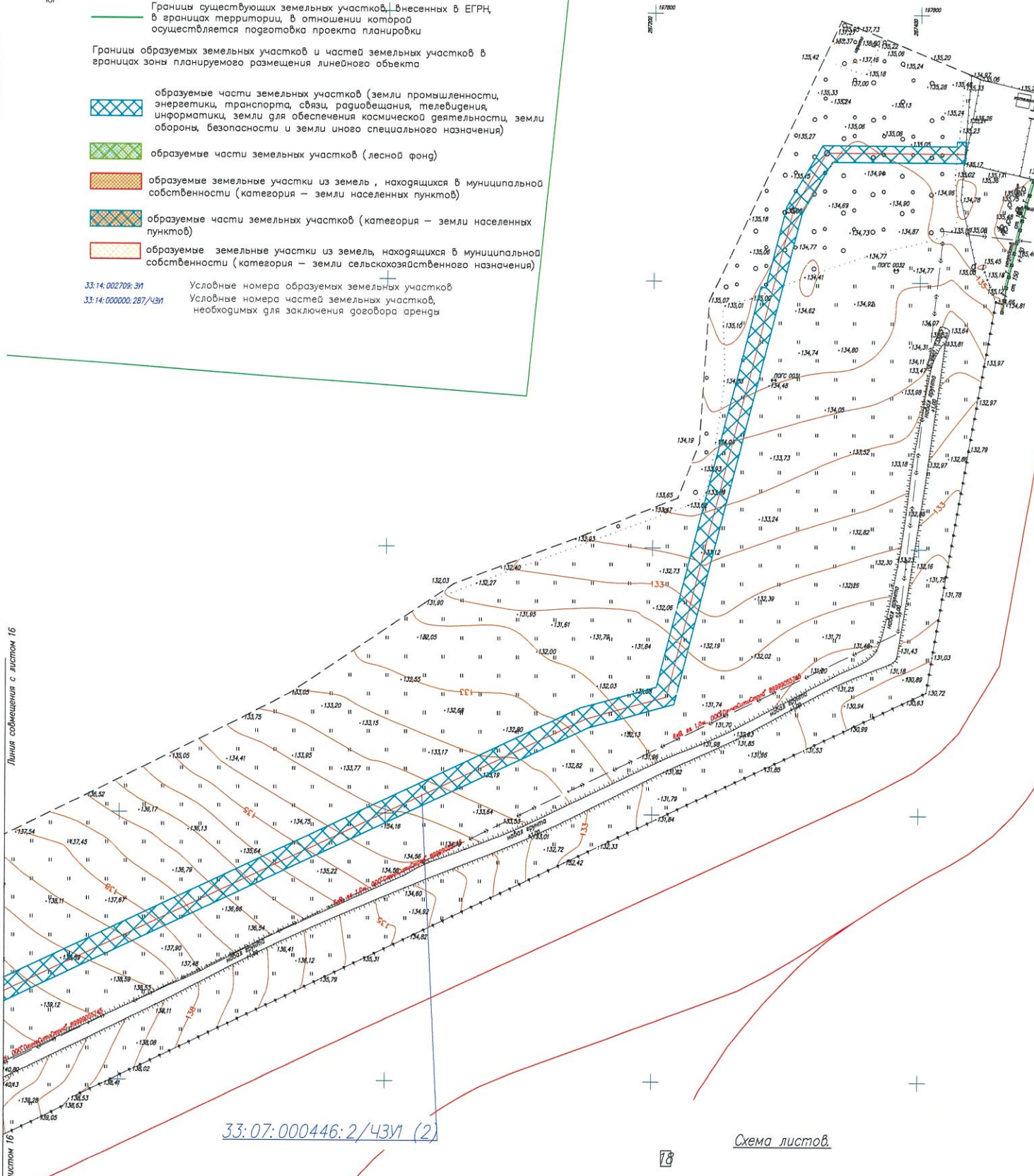
Границы образуемых земельных участков и частей земельных участков в границах зоны планируемого размещения линейного объекта

- образуемые части земельных участков (земли промышленности, энергетики, транспорта, связи, радиовещания, телевидения, информатики, земли для обеспечения космической деятельности, земли обороны, безопасности и земли иного специального назначения)
- образуемые части земельных участков (лесной фонд)
- образуемые земельные участки из земель, находящихся в муниципальной собственности (категория – земли населенных пунктов)
- образуемые части земельных участков (категория – земли населенных пунктов)
- образуемые земельные участки из земель, находящихся в муниципальной собственности (категория – земли сельскохозяйственного назначения)

33.14.002709:31  
33.14.000002.287/431

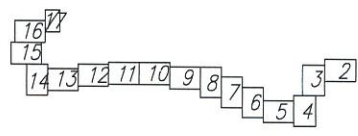
Условные номера образуемых земельных участков  
Условные номера частей земельных участков, необходимых для заключения договора аренды

Линия соймещения с листом 16



33:07:000446:2/431 (2)

Схема листов



**ПРИМЕЧАНИЕ**

Красные линии, утвержденные в составе проекта планировки территории или красные линии, утверждаемые, изменяемые проектом межевания территории в соответствии с пунктом 2 статьи 43 Градостроительного кодекса Российской Федерации отсутствуют.

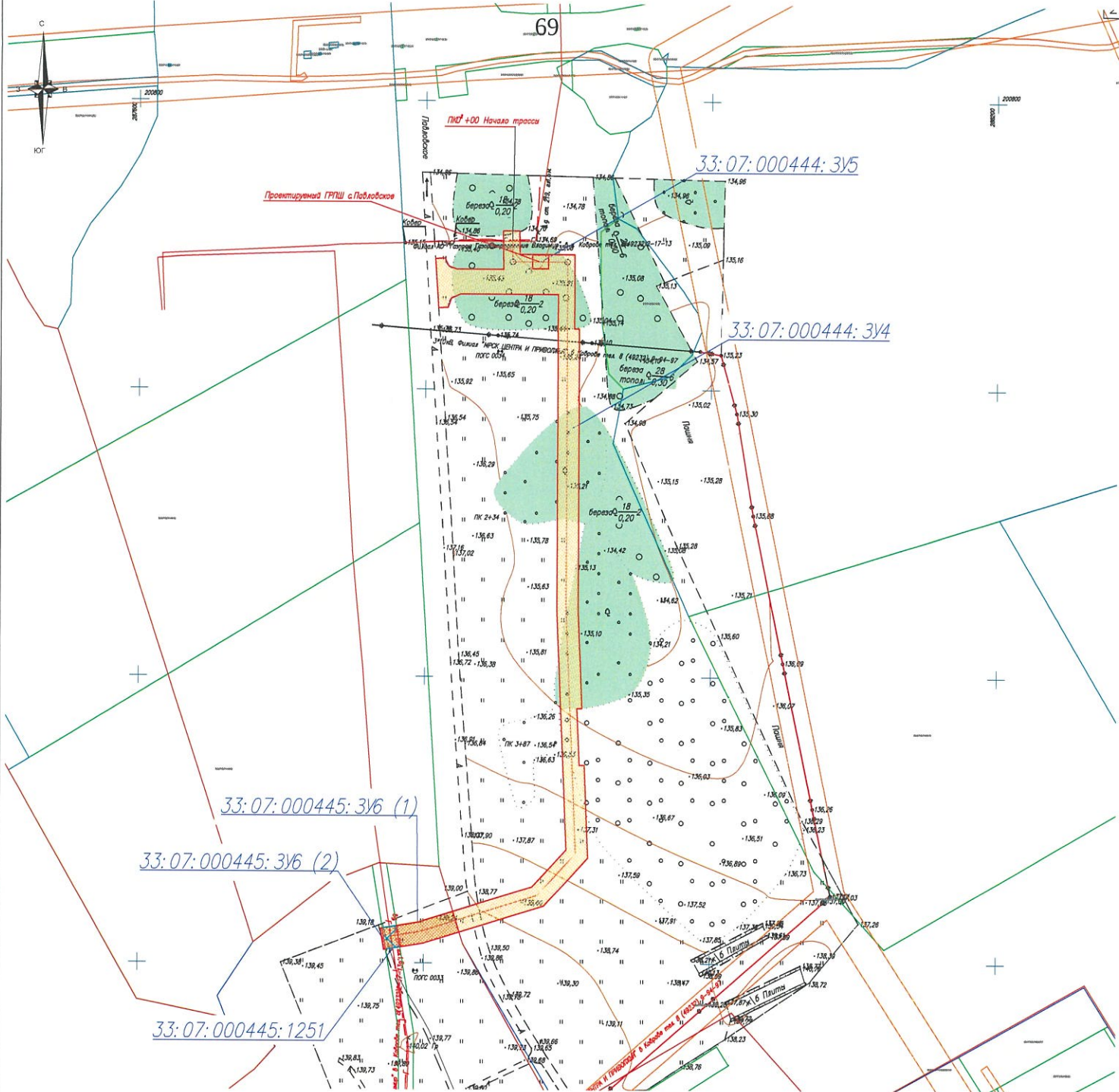
Согласно письму администрации Кобровского района Владимирской области от 26.01.2021 № 5916/1-21, администрации муниципального образования Вязниковский район от 11.11.2021 № 9113/01-24 существующие (ранее установленные в соответствии с законодательством РФ) и отменяемые красные линии отсутствуют.

Линии отступов от красных линий в целях определения мест допустимого размещения зданий, строений, сооружений не устанавливаются ввиду отсутствия красных линий.

Земельные участки, образование которых предусмотрено схемой расположения земельного участка или земельных участков на кадастровом плане территории, срок действия которых не истек, отсутствуют.

- Примечание**
1. Система высот – Балтийская
  2. Система координат – МСК-33
  3. Горизонтали через 0,5 м.

				8000.С14.П.0/0.0003.33/1593-1- СИД.3.4					
				Газопровод межпоселковый от п. Степанцево до границ воинской части г. Кобров Владимирской области					
№	Изм	Код	Уч. Лист	№	Док.	Подпись	Дата		
				Основная часть проекта межевания территории			Страница	Лист	Листов
				Раздел 1. "Проект межевания территории. Графическая часть"			СИД	17	18
				Чертеж межевания территории			АО "Газпром газораспределение Владимир"		



Условные обозначения

- Ось планируемого линейного объекта (газопровод высокого давления)
  - Границы зон планируемого размещения линейного объекта
  - Граница кадастрового квартала
  - Граница муниципального образования
  - Границы существующих земельных участков, внесенных в ЕГРН, в границах территории, в отношении которой осуществляется подготовка проекта планировки
  - Границы образуемых земельных участков и частей земельных участков в границах зоны планируемого размещения линейного объекта
- образуемые части земельных участков (земли промышленности, энергетики, транспорта, связи, радиовещания, телевидения, информатики, земли для обеспечения космической деятельности, земли обороны, безопасности и земли иного специального назначения)
  - образуемые части земельных участков (лесной фонд)
  - образуемые земельные участки из земель, находящихся в муниципальной собственности (категория – земли населенных пунктов)
  - образуемые части земельных участков (категория – земли населенных пунктов)
  - образуемые земельные участки из земель, находящихся в муниципальной собственности (категория – земли сельскохозяйственного назначения)

33:14:002709:3И  
33:14:000000:287/43И

Условные номера образуемых земельных участков  
Условные номера частей земельных участков, необходимых для заключения договора аренды

ПРИМЕЧАНИЕ

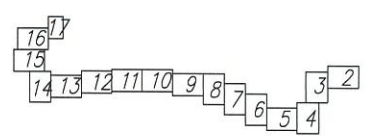
Красные линии, утвержденные в составе проекта планировки территории, или красные линии, утверждаемые, изменяемые проектом межевания территории в соответствии с пунктом 2 части 2 статьи 43 Градостроительного кодекса Российской Федерации отсутствуют.

Согласно письму администрации Ковровского района Владимирской области от 26.01.2021 № 5916/1–21, администрации муниципального образования Вязниковский район от 11.11.2021 № 9113/01–24 существующие (ранее установленные в соответствии с законодательством РФ) и отменяемые красные линии отсутствуют.

Линии отступа от красных линий в целях определения мест допустимого размещения зданий, строений, сооружений не устанавливаются вблизи отступающих красных линий.

Земельные участки, образование которых предусмотрено схемой расположения земельного участка или земельных участков на кадастровом плане территории, срок действия которых не истек, отсутствуют.

Схема листов



- Применение
1. Система высот – Балтийская
  2. Система координат – ИСК-33
  3. Горизонталь через 0.5 м

				8000.014.П.0/0.0003.33/1593–1– СИД2.3.4		
				Газопровод межпоселковый от п. Степанцево до границ воинской части г. Ковров Владимирской области		
№	Изм.	Код.чл.	Лист №	Док.	Подпись	Дата
Исполнитель	Филиппов А.В.					
Начальник	Филиппов А.В.					
Проверил	Карелина О.С.					
				Основная часть проекта межевания территории		
				Раздел 1. "Проект межевания территории. Графическая часть"		
				Чертеж межевания территории		
				АО "Газпром газораспределение Владимир"		

**Содержание**

Перечень таблиц.....	26
1 Введение.....	27
2 Перечень образуемых земельных участков.....	28
3 Перечень координат характерных точек образуемых земельных участков.....	35
4 Сведения о границах территории, применительно к которой осуществляется подготовка проекта межевания территории.....	39



## Перечень таблиц

Таблица №1. Перечень образуемых земельных участков.....	28
Таблица №2. Перечень земельных участков, находящихся в частной собственности и постоянном (бессрочном) пользовании у физических и юридических лиц, в собственности РФ, необходимых при формировании частей земельных участков для размещения проектируемого линейного объекта местного значения.....	29
Таблица №3. Перечень кадастровых номеров существующих земельных участков, на которых линейный объект может быть размещен на условиях сервитута, публичного сервитута.....	31
Таблица №4. Каталог координат поворотных точек вновь образуемых земельных участков.....	35
Таблица №4. Перечень координат характерных точек границы территории, применительно к которой осуществляется подготовка проекта межевания территории.....	39

## 1 Введение

Проект межевания территории выполнен в составе проекта планировки под размещение линейного объекта: «Газопровод межпоселковый от п. Степанцево до границ воинской части г. Ковров Владимирской области».

Задачами подготовки проекта межевания является анализ фактического землепользования и разработка проектных решений по формированию земельных участков проектируемого объекта.

Проект разработан с учетом положений Градостроительного кодекса Р.Ф.

На территории проектирования существует установленная система геодезической сети специального назначения для определения координат точек земной поверхности с использованием спутниковых систем. Система координат МСК33.

Положение трассы газопровода согласовано со всеми заинтересованными лицами.

На чертеже межевания в соответствии с п.6 ст.43 Градостроительного кодекса отображены границы земельных участков на кадастровом плане территории, границы и условные номера образуемых земельных участков.

В соответствии со ст.1 Градостроительного Кодекса РФ «Красные линии - линии, которые обозначают границы территорий общего пользования и подлежат установлению, изменению или отмене в документации по планировке территории». Согласно письму администрации Ковровского района Владимирской области от 26.01.2021 №5916/1-21, администрации муниципального образования Вязниковский район от 11.11.2021 №9113/01-24 красные линии не установлены. Газопровод является подземным и располагается, по большей своей части, на межселенной территории и не проходит по территории общего пользования, установление красных линий не требуется.

В соответствии с п.4 ст.36 Градостроительного кодекса Р.Ф. действие градостроительного регламента не распространяется на земельные участки, предназначенные для размещения линейных объектов и (или) занятые линейными объектами.

Общая площадь проектируемой полосы отвода газопровода – 355559 м<sup>2</sup>.

## 2 Перечень образуемых земельных участков

Перечень образуемых земельных участков, необходимых для размещения проектируемого линейного объекта, приведен в таблице №1.

Таблица № 1. Перечень образуемых земельных участков

Условный номер образуемого земельного участка	Местоположение	Категория земель	Разрешенное использование	Площадь земельного участка, кв. м	Способ образования земельного участка
33:08:000000:3У1	Российская Федерация, Владимирская область, Вязниковский район, МО Степанцевское (сельское поселение), п. Степанцево	Земли населенных пунктов	Трубопроводный транспорт	22825	Образование земельных участков из земель
33:08:150209:3У2	Российская Федерация, Владимирская область, Вязниковский район, МО Степанцевское (сельское поселение)	Земли сельскохозяйственного назначения	Трубопроводный транспорт	24699	Образование земельных участков из земель
33:07:000449:3У3	Российская Федерация, Владимирская область, Ковровский район, МО Ивановское (сельское поселение)	Земли сельскохозяйственного назначения	Трубопроводный транспорт	231	Образование земельных участков из земель
33:07:000444:3У4	Российская Федерация, Владимирская область, Ковровский район, МО Ивановское (сельское поселение)	Земли сельскохозяйственного назначения	Трубопроводный транспорт	9562	Образование земельных участков из земель
33:07:000444:3У5	Российская Федерация, Владимирская область, Ковровский район, МО Ивановское (сельское поселение)	Земли сельскохозяйственного назначения	Трубопроводный транспорт	110	Образование земельных участков из земель
33:07:000445:3У6	Российская Федерация, Владимирская область, Ковровский район, МО Ивановское (сельское поселение), с Иваново	Земли населенных пунктов	Трубопроводный транспорт	645	Образование земельных участков из земель

В соответствии с п.4 ч.5 ст. 43 Градостроительного кодекса РФ текстовая часть проекта межевания территории включает в себя целевое назначение лесов, вид (виды) разрешенного использования лесного участка, количественные и качественные характеристики лесного участка, сведения о нахождении лесного участка в границах особо защитных участков лесов в случае, если подготовка проекта межевания территории осуществляется в целях определения местоположения границ образуемых и (или) изменяемых лесных участков. В проекте межевания территории не приведены указанные сведения о лесных участках, т.к. проектом межевания территории не предусмотрено определение местоположения границ образуемых и (или) изменяемых лесных участков.

Проектом межевания территории не предусматривается образование земельных участков, которые будут отнесены к территориям общего пользования или имуществу общего пользования. Образуемые земельные участки будут предоставляться во временное и постоянное пользование ПАО «Газпром».

Проектом межевания территории не предусмотрено образование земельных участков, в отношении которых предполагаются резервирование и изъятие для государственных нужд.

Перечень земельных участков, находящихся в частной собственности и постоянном (бессрочном) пользовании у физических и юридических лиц, в собственности РФ, необходимых при формировании частей земельных участков для размещения проектируемого линейного объекта местного значения, согласно сведениям ГКН приведен в таблице №2.

Таблица № 2. Перечень земельных участков, находящихся в частной собственности и постоянном (бессрочном) пользовании у физических и юридических лиц, в собственности РФ, необходимых при формировании частей земельных участков для размещения проектируемого линейного объекта местного значения

Кадастровый номер земельного участка	Адрес (местоположение)	Категория земель	Разрешенное использование	Форма собственности	Площадь земельного участка, / части земельного участка, кв.м.
33:08:150102:97/ЧЗУ 1	Владимирская область, р-н Вязниковский, МО Степанцевское (сельское поселение), п Степанцево	Земли населенных пунктов	Для сельскохозяйственного использования	государственная собственность	560644/17112
33:08:000000:262/ЧЗУ 1	Владимирская область, Вязниковский район, в границах ФГУ "Вязниковский лесхоз"	Земли лесного фонда	Для лесоразведения	собственность РФ	66174766 / 59969
33:08:000000:103/ЧЗУ 1	обл. Владимирская, р-н Вязниковский, участковое лесничество Новое урочище Первомайское квартала №1-62	Земли лесного фонда	Для сельскохозяйственного производства	собственность РФ	49964334 / 25999
33:07:000418:143/ЧЗУ 1	обл., Владимирская, р-н Ковровский, МО Ивановское (сельское поселение), территориальный отдел департамента лесного хозяйства администрации Владимирской области «Ковровское лесничество», Эсинское уч.лес-во, кв. №1-3, ч.4, ч.5, 6-9, чю.10, ч.11, 12-25, 28-68, 70-79, 81-110; Ивановское уч. лес-во кв. №2-6, 10-27, 33-66, 69-71, 73, 74	Земли лесного фонда	Защитные, эксплуатационные леса	собственность РФ	170521520 / 75848
33:07:000000:20/ЧЗУ 1	Владимирская область, р-н Ковровский, МО Ивановское (сельское поселение), центральная и южная часть Ковровского кадастрового района	Земли промышленности, энергетики, транспорта, связи, радиовещания, телевидения, информатики, земли для обеспечения космической деятельности, земли обороны, безопасности и земли иного специального назначения	Для размещения железной дороги Ковров-Муром	собственность РФ, аренда ОАО «РЖД»	2146130 / 1051

33:07:000000:404/ЧЗУ 1	обл. Владимирская, р-н Ковровский, МО Ивановское (сельское поселение), в южной части кадастрового квартала 33:07:000000, территориальный отдел департамента лесного хозяйства администрации Владимирской области «Ковровское лесничество», участковое лесничество Ивановское I (урочище СПК Смолино), кв. 28-75	Земли лесного фонда	Защитные и эксплуатационные леса	собственность РФ	52615835 /5219
33:07:000000:1672/ЧЗУ 1	Владимирская область, Ковровский район, МО Ивановское (сельское поселение), Лесничество Ковровское, Ивановское-I участковое лесничество, урочище Смолино лесной квартал № 52, лесотаксационные выдела 1,2,4, части лесотаксационных выделов 3,5-10,15,16,61,63	Земли лесного фонда	Защитные и эксплуатационные леса	собственность РФ	144672/6772
33:07:000418:301/ЧЗУ 1	Владимирская область, р-н Ковровский, МО Новосельское (сельское поселение), Лесничество Ковровское, Ивановское участковое лесничество, лесной квартал № 44, лесотаксационные выдела 55,57,58,59,60, части лесотаксационных выделов 40,41,43,44,45,47,49-54,56,61,63,64, лесной квартал № 51 лесотаксационные выдела 3,4,5,7,9,11, части лесотаксационных выделов 1,2,6,8,10,12,13,15, лесной квартал № 58 лесотаксационные выдела 11,16, части лесотаксационных выделов 10,12,13,15,17,22, лесной квартал № 64 лесотаксационный выдел 1, части лесотаксационных выделов 2,3,4,5,21,28	Земли лесного фонда	Защитные и эксплуатационные леса	собственность РФ	491352 /41677
33:07:000446:2/ЧЗУ 1	установлено относительно ориентира, расположенного в границах участка. Ориентир Нежилое строение. Почтовый адрес ориентира: обл. Владимирская, р-н Ковровский, МО Ивановское (сельское поселение), п. Эсино, в/ч 11931	Земли промышленности, энергетики, транспорта, связи, радиовещания, телевидения, информатики, земли для обеспечения космической деятельности, земли обороны, безопасности и земли иного специального назначения	Для размещения в/ч	собственность РФ	10360000 /63420
33:07:000418:174/ЧЗУ 1	Владимирская обл., р-н Ковровский, МО Новосельское (сельское поселение)	Земли промышленности, энергетики, транспорта, связи, радиовещания, телевидения, информатики, земли для обеспечения космической деятельности, земли обороны, безопасности и земли иного специального назначения	размещение и обслуживание автомобильной дороги Павловское-Эсино-Красный Маяк-Андреево-Тюрмеровка	Собственность Владимирская обл., ПБОП ГБУ «Владупрадор»	94028/152

33:07:000418:178/ЧЗУ 1	Владимирская область, р-н Ковровский, МО Ивановское (сельское поселение), "Ковровское лесничество", Эсинское участковое лесничество, лесной квартал № 59 части лесотаксационных выделов 7,8,15,23,44,54,69; Ивановское участковое лесничество, лесной квартал № 22 части лесотаксационных выделов 44,43,47,48; лесной квартал № 25 части лесотаксационных выделов 8,10,11,31,32,33,34,36,38,44,54, лесной квартал № 44, части лесотаксационных выделов 5,6,10,11,20,28,63; лесной квартал № 43 части лесотаксационных выделов 28,27,30,34,37,39, лесной квартал № 50 части лесотаксационных выделов 23,24,26,28,29,32; лесной квартал № 57 части лесотаксационных выделов 21,28; лесной квартал № 62 части лесотаксационных выделов 23,27,28,29,30,31,37.	Земли лесного фонда	строительство, реконструкция, эксплуатация линейных объектов (строительство объекта: "Газопровод межпоселковья с. Иваново-д. Мордвини-п. Красный Октябрь-с. Смолино-п. Красный Маяк-с. Павловское Ковровского района Владимирской области")	собственность РФ	121072/184
33:07:000445:1251/ЧЗУ 1	Владимирская область, р-н Ковровский, МО Ивановское (сельское поселение), с Иваново	Земли населённых пунктов	для строительства объекта: "Газопровод межпоселковья с. Иваново, д. Мордвини, п. Красный Октябрь, с. Смолино, п. Красный Маяк, с. Павловское Ковровского района Владимирской области	статус ЗУ – «Временный»	11147/151

Перечень кадастровых номеров существующих земельных участков, на которых линейный объект может быть размещен на условиях сервитута, публичного сервитута, их адреса или описание местоположения, приведен в таблице №3.

Таблица № 3. Перечень кадастровых номеров существующих земельных участков, на которых линейный объект может быть размещен на условиях сервитута, публичного сервитута

Кадастровый номер земельного участка	Адрес (местоположение)	Категория земель	Разрешенное использование	Форма собственности	Площадь сервитута в границах земельного участка, кв.м.
33:08:150102:97/ЧЗУ 1	Владимирская область, р-н Вязниковский, МО Степанцевское (сельское поселение), п Степанцево	Земли населенных пунктов	Для сельскохозяйственного использования	государственная собственность	17112

33:08:000000:262/ЧЗУ 1	Владимирская область, Вязниковский район, в границах ФГУ "Вязниковский лсхоз"	Земли лесного фонда	Для лесоразведения	собственность РФ	59969
33:08:000000:103/ЧЗУ 1	обл. Владимирская, р-н Вязниковский, участковое лесничество Новос урочище Первомайское кварталы №1-62	Земли лесного фонда	Для сельскохозяйственного производства	собственность РФ	25999
33:07:000418:143/ЧЗУ 1	обл., Владимирская, р-н Ковровский, МО Ивановское (сельское поселение), территориальный отдел департамента лесного хозяйства администрации Владимирской области «Ковровское лесничество», Эсинское уч.лес-во, кв. №1-3, ч.4,ч.5, 6-9,чю.10, ч.11, 12-25, 28-68, 70-79, 81-110; Ивановское уч. лес-во кв. №2-6, 10-27, 33-66, 69-71,73,74	Земли лесного фонда	Защитные, эксплуатационные леса	собственность РФ	75848
33:07:000000:20/ЧЗУ 1	Владимирская область, р-н Ковровский, МО Ивановское (сельское поселение), центральная и южная часть Ковровского кадастрового района	Земли промышленности, энергетики, транспорта, связи, радиовещания, телевидения, информатики, земли для обеспечения космической деятельности, земли обороны, безопасности и земли иного специального назначения	Для размещения железной дороги Ковров-Муром	собственность РФ, аренда ОАО «РЖД»	1051
33:07:000000:404/ЧЗУ 1	обл. Владимирская, р-н Ковровский, МО Ивановское (сельское поселение), в южной части кадастрового квартала 33:07:000000,территориальный отдел департамента лесного хозяйства администрации Владимирской области «Ковровское лесничество», участковое лесничество Ивановское I(урочище СПК Смолино), кв. 28-75	Земли лесного фонда	Защитные и эксплуатационные леса	собственность РФ	5219
33:07:000000:1672/ЧЗУ 1	Владимирская область, Ковровский район, МО Ивановское (сельское поселение), Лесничество Ковровское, Ивановское-1 участковое лесничество, урочище Смолино лесной квартал № 52, лесотаксационные выдела 1,2,4, части лесотаксационных выделов 3,5-10,15,16,61,63	Земли лесного фонда	Защитные и эксплуатационные леса	собственность РФ	6772
33:07:000418:301/ЧЗУ 1	Владимирская область, р-н Ковровский, МО Новосельское (сельское поселение), Лесничество Ковровское, Ивановское участковое лесничество, лесной квартал № 44, лесотаксационные выдела 55,57,58,59,60, части лесотаксационных выделов 40,41,43,44,45,47,49-54,56,61,63,64, лесной	Земли лесного фонда	Защитные и эксплуатационные леса	собственность РФ	41677

	<p>квартал № 51 лесотаксационные выдела 3,4,5,7,9,11, части лесотаксационных выделов 1,2,6,8,10,12,13,15, лесной квартал № 58 лесотаксационные выдела 11,16, части лесотаксационных выделов 10,12,13,15,17,22, лесной квартал № 64 лесотаксационный выдел 1, части лесотаксационных выделов 2,3,4,5,21,28</p>				
33:07:000446:2/ЧЗУ 1	<p>установлено относительно ориентира, расположенного в границах участка. Ориентир Нежилое строение. Почтовый адрес ориентира: обл. Владимирская, р-н Ковровский, МО Ивановское (сельское поселение), п. Эсино, в/ч 11931</p>	<p>Земли промышленности, энергетики, транспорта, связи, радиовещания, телевидения, информатики, земли для обеспечения космической деятельности, земли обороны, безопасности и земли иного специального назначения</p>	<p>Для размещения в/ч</p>	<p>собственность РФ</p>	<p>63420</p>
33:07:000418:174/ЧЗУ 1	<p>Владимирская обл., р-н Ковровский, МО Новосельское (сельское поселение)</p>	<p>Земли промышленности, энергетики, транспорта, связи, радиовещания, телевидения, информатики, земли для обеспечения космической деятельности, земли обороны, безопасности и земли иного специального назначения</p>	<p>размещение и обслуживание автомобильной дороги Павловское-Эсино-Красный Маяк-Андреево-Тюрмеровка</p>	<p>Собственность Владимирская обл., ПЕОП ГБУ «Владупрадор»</p>	<p>152</p>
33:07:000418:178/ЧЗУ 1	<p>Владимирская область, р-н Ковровский, МО Ивановское (сельское поселение), "Ковровское лесничество", Эсинское участковое лесничество, лесной квартал № 59 части лесотаксационных выделов 7,8,15,23,44,54,69; Ивановское участковое лесничество, лесной квартал № 22 части лесотаксационных выделов 44,43,47,48; лесной квартал № 25 части лесотаксационных выделов 8,10,11,31,32,33,34,36,38,44,54, лесной квартал № 44, части лесотаксационных выделов 5,6,10,11,20,28,63; лесной квартал № 43 части лесотаксационных выделов 28,27,30,34,37,39, лесной квартал № 50 части лесотаксационных выделов 23,24,26,28,29,32; лесной квартал № 57 части лесотаксационных выделов 21,28; лесной квартал № 62 части лесотаксационных выделов 23,27,28,29,30,31,37.</p>	<p>Земли лесного фонда</p>	<p>строительство, реконструкция, эксплуатация линейных объектов (строительство объекта: "Газопровод межпоселковий с. Иваново-д. Мордвины-п. Красный Октябрь-с. Смолино-п. Красный Маяк-с. Павловское Ковровского района Владимирской области")</p>	<p>собственность РФ</p>	<p>184</p>
33:07:000445:1251/ЧЗУ 1	<p>Владимирская область, р-н Ковровский, МО Ивановское (сельское поселение), с Иваново</p>	<p>Земли населённых пунктов</p>	<p>для строительства объекта: "Газопровод межпоселковий с. Иваново, д. Мордвины, п. Красный</p>	<p>статус ЗУ – «Временный»</p>	<p>151</p>



8000.014.П.0/0.0003.33/1593-1- СИД2.3.4

АО «Газпром Газораспределение Владимир»

			Октябрь, с. Смолино, п. Красный Маяк, с. Павловское Ковровского района Владимирской области		
--	--	--	--	--	--

### 3 Перечень координат характерных точек образуемых земельных участков

Каталог координат поворотных точек вновь образуемых земельных участков, формируемых для размещения проектируемого линейного объекта, представлен в таблице № 4. Система координат МСК33.

Таблица №4. Каталог координат поворотных точек вновь образуемых земельных участков

33:08:000000:3У1		
Номер точки	X	Y
1	194063,82	301027,82
2	194082,96	301021,87
3	194092,33	301025,54
4	194154,21	301052,48
5	194472,12	301175,71
6	194487,39	301186,88
7	194495,23	301192,03
8	194505,66	301259,30
9	194517,87	301348,10
10	194560,06	301655,07
11	194723,60	302039,56
12	194745,86	302042,28
13	194690,35	301911,77
14	194699,55	301907,85
15	194795,73	302133,99
16	194784,13	302138,65
17	194775,54	302118,45
18	194772,32	302119,82
19	194746,21	302058,44
20	194712,50	302054,33
21	194544,51	301659,37
22	194495,98	301306,34
23	194499,44	301305,78
24	194493,30	301261,11
25	194482,78	301193,25
26	194149,45	301064,04
27	194087,56	301037,09
1	194063,82	301027,82
33:08:150209:3У2		
Номер точки	X	Y
1	192919,04	297564,45
2	192933,01	297564,45
3	192880,14	297670,35

8000.014.П.0/0.0003.33/1593-1- СИД2.3.4

АО «Газпром Газораспределение Владимир»

4	192874,06	297654,54
1	192919,04	297564,45
5	193065,47	297282,07
6	193080,72	297280,49
7	193029,66	297370,84
8	192968,77	297492,81
9	192963,38	297475,64
10	193018,62	297364,97
5	193065,47	297282,07
11	193228,62	296994,51
12	193240,81	296992,77
13	193244,88	296991,32
14	193203,09	297063,92
15	193117,75	297214,95
16	193113,09	297205,63
17	193108,66	297205,63
18	193192,24	297057,73
11	193228,62	296994,51
19	193629,10	296325,71
20	193633,80	296343,54
21	193603,81	296400,07
22	193431,96	296674,94
23	193367,41	296783,09
24	193363,00	296771,75
25	193358,48	296773,67
26	193421,29	296668,42
27	193592,97	296393,82
19	193629,10	296325,71
28	193788,14	296052,28
29	193791,75	296070,92
30	193763,65	296119,14
31	193760,94	296098,95
28	193788,14	296052,28
32	194106,84	295518,93
33	194113,04	295536,71
34	193834,70	295997,21
35	193814,04	296032,68
36	193800,37	296031,31
37	193823,96	295990,83
38	194100,66	295533,03

Часть 3. Градостроительная документация  
 Книга 4. Основная часть проекта межевания территории  
 Раздел 2. Текстовая часть

8000.014.П.0/0.0003.33/1593-1- СИД2.3.4

АО «Газпром Газораспределение Владимир»

39	194102,50	295533,58
32	194106,84	295518,93
40	194147,98	295262,21
41	194161,14	295257,65
42	194143,74	295398,44
43	194119,20	295513,21
44	194113,39	295487,79
45	194112,41	295485,19
46	194131,41	295396,36
47	194141,85	295311,86
48	194148,96	295308,00
49	194147,23	295268,28
40	194147,98	295262,21
33:07:000449:3У3		
Номер точки	X	Y
1	194435,10	289017,89
2	194431,55	289036,02
3	194421,04	289024,68
4	194424,59	289006,53
1	194435,10	289017,89
33:07:000444:3У4		
Номер точки	X	Y
1	200691,05	287806,65
2	200691,48	287813,13
3	200685,82	287815,82
4	200683,54	287821,61
5	200683,58	287854,33
6	200710,56	287853,88
7	200710,75	287865,38
8	200693,97	287865,66
9	200693,99	287874,41
10	200684,10	287874,41
11	200684,11	287885,57
12	200693,99	287885,56
13	200694,01	287903,99
14	200642,46	287903,99
15	200642,46	287907,49
16	200444,30	287907,49
17	200378,03	287910,27
18	200377,88	287906,77

8000.014.П.0/0.0003.33/1593-1- СИД2.3.4

АО «Газпром Газораспределение Владимир»

19	200338,14	287908,44
20	200338,28	287911,93
21	200273,50	287914,65
22	200240,19	287883,95
23	200221,74	287824,83
24	200236,07	287820,41
25	200253,31	287875,64
26	200279,09	287899,40
27	200443,99	287892,49
28	200666,12	287892,51
29	200666,05	287823,90
30	200663,35	287817,68
31	200656,98	287815,43
32	200656,55	287808,94
1	200691,05	287806,65
33:07:000444:3У5		
Номер точки	X	У
1	200693,98	287874,41
2	200693,99	287885,56
3	200684,11	287885,57
4	200684,10	287874,41
1	200693,98	287874,41
33:07:000445:3У6		
Номер точки	X	У
1	200226,00	287781,22
2	200228,43	287795,91
3	200236,07	287820,41
4	200221,74	287824,83
5	200213,80	287799,39
6	200211,20	287783,64
1	200226,00	287781,22
7	200224,12	287769,87
8	200224,36	287771,32
9	200209,56	287773,72
10	200209,32	287772,31
7	200224,12	287769,87

#### 4 Сведения о границах территории, применительно к которой осуществляется подготовка проекта межевания территории

Перечень координат характерных точек границы территории, применительно к которой осуществляется подготовка проекта межевания территории, представлен в системе координат, используемой для ведения Единого государственного реестра недвижимости (МСК-33). Координаты характерных точек границ указанной территории, определены в соответствии с требованиями к точности определения координат характерных точек границ, установленных в соответствии с Градостроительным кодексом РФ. Каталог координат представлен в таблице №5.

Таблица №5. Перечень координат характерных точек границы территории, применительно к которой осуществляется подготовка проекта межевания территории

Номер точки	X	Y
1	194938,06	303011,27
2	194944,94	302998,75
3	194944,16	302970,53
4	194975,69	302942,84
5	194981,35	302932,54
6	194988,53	302926,24
7	194990,84	302928,87
8	194994,71	302925,49
9	195003,21	302934,66
10	194994,02	302942,71
11	194952,08	303018,98
1	194938,06	303011,27
12	195006,15	302915,41
13	195019,10	302904,05
14	195019,94	302892,04
15	195018,61	302879,28
16	195031,00	302877,60
17	195032,49	302891,83
18	195032,15	302896,71
19	195043,70	302886,56
20	195070,89	302881,72
21	195083,73	302896,33
22	195055,18	302921,41
23	195057,21	302940,85
24	195036,91	302942,98
25	195026,20	302932,71
26	195024,44	302915,99
27	195014,59	302924,63
12	195006,15	302915,41

8000.014.II.0/0.0003.33/1593-1- СИД2.3.4

АО «Газпром Газораспределение Владимир»

28	195014,85	302843,42
29	195007,38	302844,21
30	195000,65	302779,86
31	195018,55	302777,98
32	195021,51	302806,25
33	195027,09	302789,52
34	195031,91	302775,04
35	195031,34	302771,59
36	195034,80	302771,03
37	195024,04	302705,13
38	194975,38	302566,16
39	194970,83	302522,28
40	194942,29	302446,25
41	194929,34	302398,03
42	194820,41	302289,26
43	194817,94	302291,74
44	194809,25	302283,07
45	194805,10	302251,14
46	194808,57	302250,69
47	194798,35	302172,06
48	194775,54	302118,45
49	194772,32	302119,82
50	194746,21	302058,44
51	194712,50	302054,33
52	194544,50	301659,37
53	194495,98	301306,34
54	194499,44	301305,78
55	194493,30	301261,11
56	194482,78	301193,25
57	194149,45	301064,04
58	194087,56	301037,09
59	193467,80	300794,92
60	192904,25	300554,73
61	192393,48	300345,55
62	192319,22	299798,36
63	192292,36	299337,22
64	192291,34	298939,74
65	192284,97	298834,64
66	193018,62	297364,97
67	193192,24	297057,73
68	193280,62	296904,14
69	193421,29	296668,42
70	193592,97	296393,82
71	193665,35	296257,40
72	193751,79	296114,67

8000.014.П.0/0.0003.33/1593-1- СИД2.3.4

АО «Газпром Газораспределение Владимир»

73	193823,96	295990,83
74	194100,66	295533,03
75	194102,50	295533,58
76	194108,18	295514,40
77	194106,29	295513,84
78	194131,41	295396,36
79	194637,46	291300,06
80	194646,28	291228,69
81	194650,62	291182,47
82	194647,28	291182,15
83	194611,21	291178,77
84	194550,88	291173,11
85	194526,05	291118,97
86	194521,58	291085,88
87	194516,10	291045,31
88	194501,19	290934,95
89	194520,62	290877,02
90	194499,37	290852,95
91	194508,51	290844,41
92	194539,04	290879,00
93	194548,79	290870,39
94	194581,89	290907,86
95	194551,91	290934,34
96	194524,85	290903,71
97	194513,97	290936,16
98	194538,19	291115,45
99	194559,23	291161,34
100	194664,23	291171,19
101	194658,71	291230,05
102	194649,87	291301,60
103	194143,74	295398,44
104	194114,81	295533,78
105	193834,70	295997,21
106	193762,54	296121,05
107	193676,23	296263,57
108	193603,81	296400,07
109	193431,96	296674,94
110	193291,41	296910,46
111	193203,09	297063,92
112	193029,66	297370,84
113	192297,65	298837,23
114	192303,84	298939,34
115	192304,86	299336,85
116	192331,67	299797,16
117	192404,89	300336,71



8000.014.П.0/0.0003.33/1593-1- СИД2.3.4

АО «Газпром Газораспределение Владимир»

118	192909,07	300543,20
119	193472,53	300783,35
120	194092,33	301025,54
121	194154,21	301052,48
122	194494,02	301184,20
123	194505,66	301259,30
124	194560,06	301655,07
125	194723,60	302039,56
126	194745,86	302042,28
127	194690,35	301911,77
128	194699,55	301907,85
129	194757,32	302043,68
130	194810,52	302168,75
131	194814,24	302177,50
132	194827,46	302171,88
133	194845,07	302213,29
134	194817,82	302224,88
135	194824,42	302275,60
136	194940,54	302391,55
137	194954,21	302442,42
138	194983,10	302519,40
139	194987,66	302563,41
140	195036,20	302702,03
141	195048,33	302776,36
142	195027,08	302840,17
143	195029,69	302865,12
144	195023,54	302865,85
145	195017,27	302866,54
28	195014,85	302843,42
146	194242,86	289769,42
147	194236,01	289772,50
148	194176,04	289639,39
149	194192,45	289632,00
150	194252,42	289765,11
151	194268,93	289801,75
152	194278,08	289755,03
153	194365,04	289310,78
154	194373,95	289265,22
155	194510,51	288567,59
156	194398,37	288190,84
157	194089,24	287425,80
158	194085,99	287427,11
159	194026,81	287280,65
160	193788,62	286659,51

8000.014.П.0/0.0003.33/1593-1- СИД2.3.4

АО «Газпром Газораспределение Владимир»

161	193694,09	286402,14
162	194771,51	286006,43
163	194772,72	286009,72
164	194879,48	285970,51
165	194878,28	285967,22
166	194923,54	285950,60
167	194924,74	285953,88
168	195117,41	285883,12
169	195116,20	285879,84
170	195180,07	285856,38
171	195181,27	285859,67
172	195571,46	285716,36
173	195551,83	285662,91
174	195529,68	285410,09
175	195520,21	285410,92
176	195516,29	285366,09
177	195525,75	285365,26
178	195506,48	285145,35
179	195518,93	285144,26
180	195538,20	285364,17
181	195546,17	285363,47
182	195550,10	285408,30
183	195542,13	285409,00
184	195564,13	285660,16
185	195583,19	285712,05
186	196237,11	285471,89
187	196439,31	285376,31
188	196559,84	285631,28
189	196563,00	285629,79
190	196574,78	285654,72
191	196571,62	285656,21
192	196682,79	285891,39
193	196685,95	285889,89
194	196714,50	285950,29
195	196711,34	285951,78
196	196871,85	286291,35
197	196875,02	286289,86
198	197279,78	287146,14
199	197295,73	287203,25
200	197596,50	287280,43
201	197595,63	287283,82
202	197655,84	287299,27
203	197702,46	287326,21
204	197702,42	287427,08
205	197705,92	287427,08

8000.014.П.0/0.0003.33/1593-1- СИД2.3.4

АО «Газпром Газораспределение Владимир»

206	197705,91	287434,26
207	197689,92	287433,09
208	197689,96	287333,42
209	197651,07	287310,95
210	197282,81	287216,45
211	197264,74	287151,75
212	196827,31	286226,38
213	196829,86	286222,38
214	196823,51	286218,34
215	196433,35	285392,95
216	196241,95	285483,43
217	193714,62	286411,64
218	193803,60	286653,89
219	194041,70	287274,79
220	194410,19	288186,70
221	194523,36	288566,97
222	194281,14	289804,49
223	194278,48	289818,07
224	194333,28	289939,69
225	194352,40	289982,14
226	194369,43	289974,46
227	194389,97	290020,05
228	194356,66	290035,06
229	194411,53	290258,93
230	194482,56	290703,29
231	194476,10	290807,75
232	194491,91	290825,60
233	194490,88	290826,40
234	194488,82	290828,10
235	194484,98	290831,25
236	194482,25	290833,58
237	194463,94	290812,86
238	194458,32	290817,83
239	194388,83	290739,18
240	194402,32	290727,26
241	194464,22	290797,33
242	194470,00	290703,89
243	194399,27	290261,41
244	194321,41	289943,78
245	194302,35	289901,48
246	194299,16	289902,92
247	194294,75	289893,07
248	194297,92	289891,64
146	194242,86	289769,42

8000.014.П.0/0.0003.33/1593-1- СИД2.3.4

АО «Газпром Газораспределение Владимир»

249	200656,55	287808,94
250	200691,05	287806,65
251	200691,48	287813,13
252	200685,83	287815,81
253	200683,54	287821,61
254	200683,58	287854,33
255	200710,56	287853,88
256	200710,75	287865,38
257	200693,97	287865,66
258	200694,01	287903,99
259	200642,46	287903,99
260	200642,46	287907,49
261	200444,30	287907,49
262	200378,03	287910,27
263	200377,88	287906,77
264	200338,14	287908,44
265	200338,28	287911,93
266	200273,50	287914,65
267	200240,19	287883,95
268	200213,80	287799,39
269	200209,32	287772,31
270	200224,12	287769,87
271	200228,43	287795,91
272	200253,31	287875,64
273	200279,09	287899,40
274	200443,99	287892,49
275	200666,12	287892,51
276	200666,05	287823,90
277	200663,35	287817,70
278	200656,98	287815,43
249	200656,55	287808,94

**Лист регистрации изменений**

Регистрация изменений								
Изм.	Номера листов (страниц)				Всего листов (страниц) в док.	Номер док.	Подп.	Дата
	измененных	замененных	новых	аннулированных				

