



Департамент природопользования  
и охраны окружающей среды  
Владимирской области

**ПОСТАНОВЛЕНИЕ**

г. Владимир

« 14 » июля 2021 г.

№ 141

*Об установлении зон санитарной охраны  
источников питьевого водоснабжения  
ОАО «Гусевский стекольный завод им. Ф.Э. Дзержинского»*

В соответствии с пунктом 5 статьи 18 Федерального закона от 30.03.1999 № 52-ФЗ «О санитарно-эпидемиологическом благополучии населения», постановлением Департамента природопользования и охраны окружающей среды Владимирской области от 18.06.2020 № 78 «О Порядке установления, изменения, прекращения зон санитарной охраны источников питьевого и хозяйственно-бытового водоснабжения», Положением о Департаменте природопользования и охраны окружающей среды Владимирской области, утвержденным постановлением Губернатора области от 01.02.2006 № 63 и, рассмотрев проект зон санитарной охраны артезианских скважин №№ 4, 3, 27701, 27705, 27702, 27704 и скважины на территории оздоровительного лагеря в двух км от д. Борзино Гусь-Хрустального района ОАО «Гусевский стекольный завод им. Ф.Э. Дзержинского», расположенного в г. Гусь-Хрустальный Владимирской области, **п о с т а н о в л я ю:**

1. Установить зоны санитарной охраны источников питьевого водоснабжения артезианских скважин №№ 4, 3, 27701, 27705, 27702, 27704 и скважины на территории оздоровительного лагеря в двух км от д. Борзино Гусь-Хрустального района ОАО «Гусевский стекольный завод им. Ф.Э. Дзержинского», расположенного в г. Гусь-Хрустальный Владимирской области.

2. Установить границы зон санитарной охраны в соответствии с картами (планами) зон санитарной охраны (Приложение № 1).

3. Установить режим зон санитарной охраны в соответствии с Приложением № 2.

4. Настоящее постановление вступает в силу со дня его официального опубликования.

Директор Департамента



Т.Л. Клименко

Всего листов \_\_\_\_\_

<b>КАРТА (ПЛАН)</b>	
<i>Зона санитарной охраны источников водоснабжения и водопроводов питьевого назначения ОАО "Гусевского стекольного завода им. Ф.Э. Дзержинского", скважина № 6/и (вед № 4), (первый пояс)</i>	
<small>(наименование объекта землеустройства)</small>	
<b>Титульный лист</b>	
<b>1. Сведения о заказчике землеустроительных работ:</b>	
<b>О физическом лице:</b>	
Фамилия, имя, отчество (отчество указывается при наличии) _____	
<b>О юридическом лице, органе государственной власти, органе местного самоуправления:</b>	
Полное наименование <u>ООО "ГеоЭкоПроект"</u>	
Страна регистрации (инкорпорации) (указывается в отношении иностранного юридического лица) _____	
Фамилия и инициалы уполномоченного представителя, его должность, реквизиты доверенности (если представитель действует по доверенности)	
<i>Желова Александра Алексеевна, Директор</i>	
<i>Приказ № 6/и, от 26 января 2012 г., выдан (составлен) ООО "ГеоЭкоПроект"</i>	
Подпись _____	Дата <u>«18» марта 2021 г.</u>
	
Место для оттиска печати заказчика	
<b>2. Сведения об исполнителе землеустроительных работ:</b>	
<b>Об индивидуальном предпринимателе:</b>	
Фамилия, имя, отчество (отчество указывается при наличии) _____	
<i>Задрогин Александр Николаевич</i>	
Идентификационный номер налогоплательщика <u>330403162202</u>	
Контактный телефон и почтовый адрес <u>раб.: 84924130410</u>	
<u>601501 Владимирская область, г. Гусь-Хрустальный, ул. Калинина, д. 28, оф. 15</u>	
Номер квалификационного аттестата кадастрового инженера (если исполнителем является кадастровый инженер) <u>33-33-105</u>	
<b>О юридическом лице:</b>	
Полное наименование _____	
Основной государственный регистрационный номер _____	
Контактный телефон и почтовый адрес _____	
Фамилия и инициалы уполномоченного представителя, его должность, реквизиты доверенности (если представитель действует по доверенности) _____	
_____	
Сведения о кадастровом инженере	
_____	
Подпись _____	Дата <u>«18» марта 2021 г.</u>
	
Место для оттиска печати лица, составившего карту (план) объекта землеустройства	
<b>3. Сведения о согласовании карты (плана) объекта землеустройства:</b>	

**КАРТА (ПЛАН)**

**Зона санитарной охраны источников водоснабжения и водопроводов питьевого назначения ОАО "Гусевского стекольного завода им. Ф.Э. Дзержинского", скважина № б/н (вед № 4), (первый пояс)**

(наименование объекта землеустройства)

**Титульный лист**

**1. Сведения о заказчике землеустроительных работ:**

**О физическом лице:**

Фамилия, имя, отчество (отчество указывается при наличии)

**О юридическом лице, органе государственной власти, органе местного самоуправления:**

Полное наименование **ООО "ГеоЭкоПроект"**

Страна регистрации (инкорпорации) (указывается в отношении иностранного юридического лица)

Фамилия и инициалы уполномоченного представителя, его должность, реквизиты доверенности (если представитель действует по доверенности)

**Жезлова Александра Алексеевна, Директор**

**Приказ № б/н, от 26 января 2012 г., выдан (составлен) ООО "ГеоЭкоПроект"**

Подпись



Дата

**«18» марта 2012 г.**

Место для оттиска печати заказчика

**2. Сведения об исполнителе землеустроительных работ:**

**Об индивидуальном предпринимателе:**

Фамилия, имя, отчество (отчество указывается при наличии)

**Задрогин Александр Николаевич**

Идентификационный номер налогоплательщика **330403162202**

Контактный телефон и почтовый адрес **раб.: 84924130410**

**601501 Владимирская область, г. Гусь-Хрустальный, ул. Калинина, д. 28, оф. 15**

Номер квалификационного аттестата кадастрового инженера (если исполнителем является кадастровый инженер) **33-33-105**

**О юридическом лице:**

Полное наименование

Основной государственный регистрационный номер

Контактный телефон и почтовый адрес

Фамилия и инициалы уполномоченного представителя, его должность, реквизиты доверенности (если представитель действует по доверенности)

**Сведения о кадастровом инженерѐ**

Подпись



Дата

**«14» марта 2012 г.**

Место для оттиска печати лица, составившего карту (план) объекта землеустройства

**3. Сведения о согласовании карты (плана) объекта землеустройства:**

**КАРТА (ПЛАН)**

**Зона санитарной охраны источников водоснабжения и водопроводов питьевого назначения ОАО "Гусевского стекольного завода им. Ф.Э. Дзержинского", скважина № б/н (вед № 4), (первый пояс)**

(наименование объекта землеустройства)

**Титульный лист**

Полное наименование органа (организации), с которым осуществляется согласование, фамилия и инициалы уполномоченного лица, его должность

**МКУ "Управление имущества, землеустройства и архитектуры", Демиденко С. Е., Директор МКУ "УИЗА"**

Реквизиты письма (дата и номер, если согласование оформлено в виде письма)

Подпись \_\_\_\_\_



Дата \_\_\_\_\_

29.04.2021

Место для оттиска печати органа (организации), с которым осуществляется согласование

**4. Информация о передаче карты (плана) объекта землеустройства в государственный фонд данных, полученных в результате проведения землеустройства:**

Регистрационный № \_\_\_\_\_

Дата передачи \_\_\_\_\_

«    »                      20    г.

(наименование органа (организации), осуществляющего хранение землеустроительной документации)

**КАРТА (ПЛАН)**

***Зона санитарной охраны источников водоснабжения и водопроводов питьевого назначения ОАО "Гусевского стекольного завода им. Ф.Э. Дзержинского", скважина № б/н (вед № 4), (первый пояс)***

(наименование объекта землеустройства)

<b>№ п/п</b>	<b>Содержание</b>	<b>Номера листов</b>
<b>1</b>	<b>2</b>	<b>3</b>
1	Основания для проведения землеустроительных работ и исходные данные	4
2	Сведения об объекте землеустройства	5
3	Сведения о местоположении границ объекта землеустройства	6
4	Сведения о местоположении измененных (уточненных) границ объекта землеустройства	7
5	План границ объекта землеустройства	8
6	Приложение (доверенность)	9

**КАРТА (ПЛАН)****Зона санитарной охраны источников водоснабжения и водопроводов питьевого назначения ОАО "Гусевского стекольного завода им. Ф.Э. Дзержинского", скважина № б/н (вед № 4), (первый пояс)**

(наименование объекта землеустройства)

**Основания для проведения землеустроительных работ и исходные данные****Перечень документов**

<b>№ п/п</b>	<b>Наименование и реквизиты документа</b>	<b>Сведения об органе (организации), подготовившем или принявшем документ</b>
<b>1</b>	<b>2</b>	<b>3</b>
1	Проект № б/н, от 1 января 2011 г.	выдан (составлен) ОАО "Гусевский стекольный завод им. Ф.Э. Дзержинского"
2	Учетная карточка № б/н, от 15 сентября 1997 г.	выдан (составлен) Комитет Российской Федерации по геологии и использованию недр
3	Кадастровая выписка о земельном участке № б/н, от 3 марта 2020 г.	выдан (составлен) Управление Федеральной службы государственной регистрации, кадастра и картографии по Владимирской области
4	Приказ № б/н, от 26 января 2012 г.	выдан (составлен) ООО "ГеоЭкоПроект"
5	Протокол № 2, от 26 января 2012 г.	выдан (составлен) ООО "ГеоЭкоПроект"

**КАРТА (ПЛАН)**

**Зона санитарной охраны источников водоснабжения и водопроводов питьевого назначения ОАО "Гусевского стекольного завода им. Ф.Э. Дзержинского", скважина № б/н (вед № 4), (первый пояс)**

(наименование объекта землеустройства)

**Сведения об объекте землеустройства**

№ п/п	Характеристики объекта землеустройства	Описание характеристик
1	2	3
1	Местоположение объекта землеустройства	Владимирская область, г Гусь-Хрустальный
2	Площадь объекта землеустройства ± величина погрешности определения площади ( $P \pm \Delta P$ )	1 559 м <sup>2</sup> ± 14 м <sup>2</sup>
3	Иные характеристики объекта землеустройства	<p>Вид объекта реестра границ: Зона с особыми условиями использования территории</p> <p>Содержание ограничений использования объектов недвижимости в пределах зоны или территории: 1. Необходимо вести постоянный контроль за территорией первых поясов артскважин (зона строгого режима), исключить застой верхних вод, ограждение забором должно быть целостным, спилить большие деревья.</p> <p>2. Не допускается посадка высокоствольных деревьев, все виды строительства, не имеющие непосредственного отношения к эксплуатации, расширению и реконструкции водозаборных и водопроводных сооружений, в том числе прокладка трубопроводов различного назначения, размещение жилых и хозяйственно-бытовых зданий, проживание людей, применение ядохимикатов и удобрений.</p> <p>3. Вести контроль за предотвращением возможности загрязнения питьевой воды через оголовки и устья скважин, люки и переливные трубы резервуаров и устройства насосов.</p> <p>4. Запретить размещение ВХО (временное хранение отходов) на территории первого пояса ЗСО.</p>

**КАРТА (ПЛАН)**

**Зона санитарной охраны источников водоснабжения и водопроводов питьевого назначения ОАО "Гусевского стекольного завода им. Ф.Э. Дзержинского", скважина № б/н (вед № 4), (первый пояс)**

(наименование объекта землеустройства)

**Сведения о местоположении границ объекта землеустройства****1. Система координат** МСК-33**2. Сведения о характерных точках границ объекта землеустройства**

Обозначение характерных точек границы	Координаты, м		Метод определения координат и средняя квадратическая погрешность положения характерной точки (Мт), м	Описание закрепления точки
	X	Y		
1	2	3	4	5
1	134 976,17	237 392,52	Аналитический метод, 0,10	межа
2	134 975,75	237 422,48		
3	134 974,90	237 452,54		
4	134 973,14	237 452,51		
5	134 969,17	237 452,51		
6	134 964,94	237 451,72		
7	134 959,91	237 449,60		
8	134 955,28	237 446,82		
9	134 951,98	237 444,04		
10	134 947,21	237 437,96		
11	134 945,36	237 433,46		
12	134 944,19	237 428,23		
13	134 943,77	237 421,09		
14	134 944,32	237 415,40		
15	134 945,84	237 410,24		
16	134 948,09	237 405,94		
17	134 950,92	237 402,11		
18	134 956,08	237 397,61		
19	134 959,25	237 395,49		
20	134 962,56	237 394,04		
21	134 966,13	237 393,11		
22	134 968,25	237 392,85		
23	134 971,50	237 392,55		
24	134 974,33	237 392,52		
1	134 976,17	237 392,52		

**3. Сведения о характерных точках части (частей) границы объекта землеустройства**

1	2	3	4	5
—	—	—	—, —	—

**4. Сведения о частях границ объекта землеустройства, совпадающих с местоположением внешних границ природных объектов и (или) объектов искусственного происхождения**

Обозначение части границы		Описание прохождения части границы
от точки	до точки	
1	2	3
1	1	межа



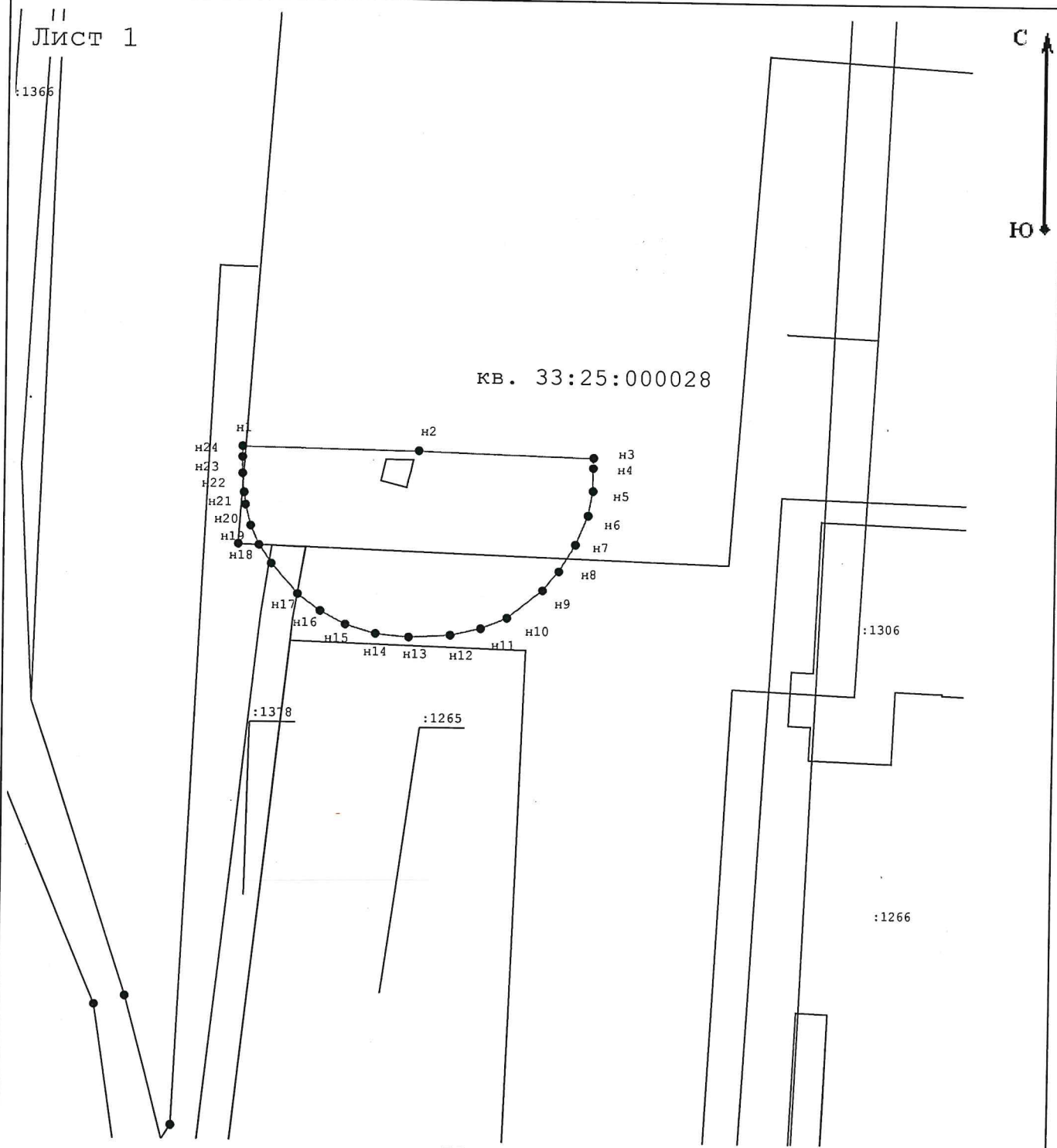
### КАРТА (ПЛАН)

**Зона санитарной охраны источников водоснабжения и водопроводов питьевого назначения ОАО "Гусевского стекольного завода им. Ф.Э. Дзержинского", скважина № б/н (вед № 4), (первый пояс)**

(наименование объекта землеустройства)

### План границ объекта землеустройства

Лист 1



Масштаб 1:1 000

#### Используемые условные знаки и обозначения:

• н6 - Образуемая точка, сведения о которой позволяют однозначно определить ее местоположение

Подпись



Дата « 17 » марта 20 21 г.

Место для оттиска печати лица, составившего карту (план) объекта землеустройства

**КАРТА (ПЛАН)**

**Зона санитарной охраны источников водоснабжения и водопроводов питьевого назначения ОАО "Гусевского стекольного завода им. Ф.Э. Дзержинского", скважина № б/н (вед №4), (второй пояс)**

(наименование объекта землеустройства)

**Титульный лист**

**1. Сведения о заказчике землеустроительных работ:**

**О физическом лице:**

Фамилия, имя, отчество (отчество указывается при наличии) \_\_\_\_\_

**О юридическом лице, органе государственной власти, органе местного самоуправления:**

Полное наименование ООО "ГеоЭкоПроект"

Страна регистрации (инкорпорации) (указывается в отношении иностранного юридического лица) \_\_\_\_\_

фамилия и инициалы уполномоченного представителя, его должность, реквизиты доверенности (если представитель действует по доверенности)

*Жезлова Александра Алексеевна, Директор*

*Приказ № б/н, от 26 января 2012 г., выдан (составлен) ООО "ГеоЭкоПроект"*

Подпись \_\_\_\_\_

Дата \_\_\_\_\_

*«18» марта 2012 г.*



Место для оттиска печати заказчика

**2. Сведения об исполнителе землеустроительных работ:**

**Об индивидуальном предпринимателе:**

Фамилия, имя, отчество (отчество указывается при наличии) \_\_\_\_\_

*Задрогин Александр Николаевич*

Идентификационный номер налогоплательщика 330403162202

Контактный телефон и почтовый адрес раб.: 84924130410

601501 Владимирская область, г. Гусь-Хрустальный, ул. Калинина, д. 28, оф. 15

Номер квалификационного аттестата кадастрового инженера (если исполнителем является кадастровый инженер) 33-33-105

**О юридическом лице:**

Полное наименование \_\_\_\_\_

Основной государственный регистрационный номер \_\_\_\_\_

Контактный телефон и почтовый адрес \_\_\_\_\_

Фамилия и инициалы уполномоченного представителя, его должность, реквизиты доверенности (если представитель действует по доверенности) \_\_\_\_\_

**Сведения о кадастровом инженер**

Подпись \_\_\_\_\_

Дата \_\_\_\_\_

*«17» марта 2012 г.*



Место для оттиска печати лица, составившего карту (план) объекта землеустройства

**3. Сведения о согласовании карты (плана) объекта землеустройства:**

**КАРТА (ПЛАН)**

**Зона санитарной охраны источников водоснабжения и водопроводов питьевого назначения ОАО "Гусевского стекольного завода им. Ф.Э. Дзержинского", скважина № б/н (вед №4), (второй пояс)**

(наименование объекта землеустройства)

**Титульный лист**

Полное наименование органа (организации), с которым осуществляется согласование, фамилия и инициалы уполномоченного лица, его должность

**МКУ "Управление имущества, землеустройства и архитектуры", Демиденко С. Е., Директор МКУ "УИЗА"**

Реквизиты письма (дата и номер, если согласование оформлено в виде письма)

Подпись



Дата

29.04.2021

Место для оттиска печати органа (организации), с которым осуществляется согласование

**4. Информация о передаче карты (плана) объекта землеустройства в государственный фонд данных, полученных в результате проведения землеустройства:**

Регистрационный № \_\_\_\_\_

Дата передачи

« \_\_\_\_ » \_\_\_\_\_ 20\_\_ з.

(наименование органа (организации), осуществляющего хранение землеустроительной документации)

## КАРТА (ПЛАН)

*Зона санитарной охраны источников водоснабжения и водопроводов питьевого назначения ОАО "Гусевского стекольного завода им. Ф.Э. Дзержинского", скважина № б/н (вед №4), (второй пояс)*

(наименование объекта землеустройства)

№ п/п	Содержание	Номера листов
1	2	3
1	Основания для проведения землеустроительных работ и исходные данные	4
2	Сведения об объекте землеустройства	5
3	Сведения о местоположении границ объекта землеустройства	6
4	Сведения о местоположении измененных (уточненных) границ объекта землеустройства	7
5	План границ объекта землеустройства	8
6	Приложение (доверенность)	9

**КАРТА (ПЛАН)**

**Зона санитарной охраны источников водоснабжения и водопроводов питьевого назначения ОАО "Гусевского стекольного завода им. Ф.Э. Дзержинского", скважина № б/н (вед №4), (второй пояс)**

(наименование объекта землеустройства)

**Основания для проведения землеустроительных работ и исходные данные****Перечень документов**

<b>№ п/п</b>	<b>Наименование и реквизиты документа</b>	<b>Сведения об органе (организации), подготовившем или принявшем документ</b>
<b>1</b>	<b>2</b>	<b>3</b>
1	Проект № б/н, от 1 января 2011 г.	выдан (составлен) ОАО "Гусевский стекольный завод им. Ф.Э. Дзержинского"
2	Учетная карточка № б/н, от 15 сентября 1997 г.	выдан (составлен) Комитет Российской Федерации по геологии и использованию недр
3	Кадастровая выписка о земельном участке № б/н, от 3 марта 2020 г.	выдан (составлен) Управление Федеральной службы государственной регистрации, кадастра и картографии по Владимирской области
4	Правоустанавливающие и правоудостоверяющие документы № б/н, от 26 января 2012 г.	выдан (составлен) ООО "ГеоЭкоПроект"
5	Протокол № 2, от 26 января 2012 г.	выдан (составлен) ООО "ГеоЭкоПроект"

**КАРТА (ПЛАН)**

**Зона санитарной охраны источников водоснабжения и водопроводов питьевого назначения ОАО "Гусевского стекольного завода им. Ф.Э. Дзержинского", скважина № б/н (вед №4), (второй пояс)**

(наименование объекта землеустройства)

**Сведения об объекте землеустройства**

№ п/п	Характеристики объекта землеустройства	Описание характеристик
1	2	3
1	Местоположение объекта землеустройства	Владимирская область, г Гусь-Хрустальный
2	Площадь объекта землеустройства ± величина погрешности определения площади ( $P \pm \Delta P$ )	5 292 м <sup>2</sup> ± 25 м <sup>2</sup>
3	Иные характеристики объекта землеустройства	<p>Вид объекта реестра границ: Зона с особыми условиями использования территории</p> <p>Содержание ограничений использования объектов недвижимости в пределах зоны или территории: 1. Не допускается размещение складов ГСМ, мин. удобрений, накопителей промстоков, навозохранилищ, животноводческих и птицеводческих предприятий. Размещение этих объектов проводится с обоснованием и с согласованием органов санитарной службы и органов геологического контроля.</p> <p>2. Канализационные сети и выгреба эксплуатировать с установленными правилами и регламентами.</p> <p>3. Бурение новых скважин и новое строительство с нарушением почвенного покрова проводить с обязательным согласованием санитарной службы.</p> <p>4. Запретить размещение ВХО (временное хранение отходов) на территории второго пояса ЗСО.</p>

**КАРТА (ПЛАН)**

**Зона санитарной охраны источников водоснабжения и водопроводов питьевого назначения ОАО "Гусевского стекольного завода им. Ф.Э. Дзержинского", скважина № б/н (вед №4), (второй пояс)**

(наименование объекта землеустройства)

**Сведения о местоположении границ объекта землеустройства**

**1. Система координат** МСК-33

**2. Сведения о характерных точках границ объекта землеустройства**

Обозначение характерных точек границы	Координаты, м		Метод определения координат и средняя квадратическая погрешность положения характерной точки (Mt), м	Описание закрепления точки
	X	Y		
1	2	3	4	5
1	134 973,78	237 464,51	Аналитический метод, 0,10	межа
2	134 952,78	237 458,88		
3	134 937,41	237 443,51		
4	134 931,78	237 422,51		
5	134 937,41	237 401,51		
6	134 952,78	237 386,14		
7	134 973,78	237 380,51		
8	134 994,78	237 386,14		
9	135 010,15	237 401,51		
10	135 015,78	237 422,51		
11	135 010,15	237 443,51		
12	134 994,78	237 458,88		
1	134 973,78	237 464,51		

**3. Сведения о характерных точках части (частей) границы объекта землеустройства**

1	2	3	4	5
—	—	—	—, —	—

**4. Сведения о частях границ объекта землеустройства, совпадающих с местоположением внешних границ природных объектов и (или) объектов искусственного происхождения**

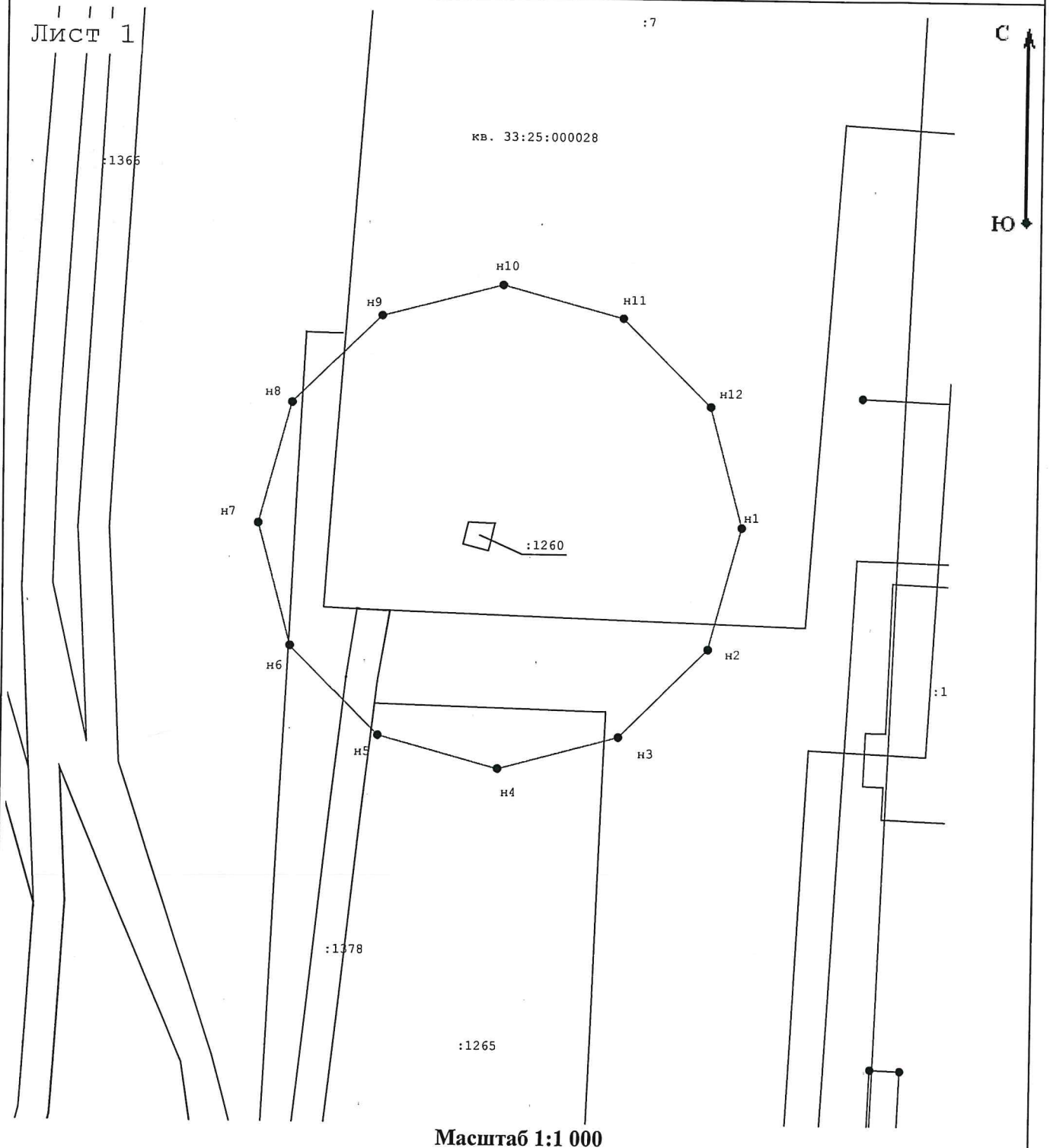
Обозначение части границы		Описание прохождения части границы
от точки	до точки	
1	2	3
—	—	—

## КАРТА (ПЛАН)

Зона санитарной охраны источников водоснабжения и водопроводов питьевого назначения ОАО  
"Гусевского стекольного завода им. Ф.Э. Дзержинского", скважина № б/н (вед №4), (второй пояс)

(наименование объекта землеустройства)

## План границ объекта землеустройства



## Используемые условные знаки и обозначения:

• н6 - Образующая точка, сведения о которой позволяют однозначно определить ее местоположение

Подпись

33-11-105  
Аттестат

Дата « 17 » марта 20 21 г.

Место для оттиска печати лица, составившего карту (план) объекта землеустройства



**КАРТА (ПЛАН)**

**Зона санитарной охраны источников водоснабжения и водопроводов питьевого назначения ОАО "Гусевского стекольного завода им. Ф.Э. Дзержинского", скважина № б/н (вед № 4), (третий пояс)**

(наименование объекта землеустройства)

**Титульный лист**

**1. Сведения о заказчике землеустроительных работ:**

**О физическом лице:**

Фамилия, имя, отчество (отчество указывается при наличии)

**О юридическом лице, органе государственной власти, органе местного самоуправления:**

Полное наименование **ООО "ГеоЭкоПроект"**

Страна регистрации (инкорпорации) (указывается в отношении иностранного юридического лица)

фамилия и инициалы уполномоченного представителя, его должность, реквизиты доверенности (если представитель действует по доверенности)

**Жезлова Александра Алексеевна, Директор**

**Приказ № б/н, от 26 января 2012 г., выдан (составлен) ООО "ГеоЭкоПроект"**

Подпись



Дата

**«18» марта 2012 г.**

Место для оттиска печати заказчика



**2. Сведения об исполнителе землеустроительных работ:**

**Об индивидуальном предпринимателе:**

Фамилия, имя, отчество (отчество указывается при наличии)

**Задрогин Александр Николаевич**

Идентификационный номер налогоплательщика **330403162202**

Контактный телефон и почтовый адрес **раб.: 84924130410**

**601501 Владимирская область, г. Гусь-Хрустальный, ул. Калинина, д. 28, оф. 15**

Номер квалификационного аттестата кадастрового инженера (если исполнителем является кадастровый инженер) **33-33-105**

**О юридическом лице:**

Полное наименование

Основной государственный регистрационный номер

Контактный телефон и почтовый адрес

Фамилия и инициалы уполномоченного представителя, его должность, реквизиты доверенности (если представитель действует по доверенности)

**Сведения о кадастровом инженер**

Подпись



Дата

**«17» марта 2012 г.**



Место для оттиска печати лица, составившего карту (план) объекта землеустройства

**3. Сведения о согласовании карты (плана) объекта землеустройства:**

**КАРТА (ПЛАН)**

**Зона санитарной охраны источников водоснабжения и водопроводов питьевого назначения ОАО "Гусевского стекольного завода им. Ф.Э. Дзержинского", скважина № б/н (вед № 4), (третий пояс)**

(наименование объекта землеустройства)

**Титульный лист**

Полное наименование органа (организации), с которым осуществляется согласование, фамилия и инициалы уполномоченного лица, его должность

**МКУ "Управление имущества, землеустройства и архитектуры", Демиденко С. Е., Директор МКУ "УИЗА"**

Реквизиты письма (дата и номер, если согласование оформлено в виде письма)

Подпись

Дата

*29.04.2021*

Место для оттиска печати органа (организации), с которым осуществляется согласование

**4. Информация о передаче карты (плана) объекта землеустройства в государственный фонд данных, полученных в результате проведения землеустройства:**

Регистрационный №

-

Дата передачи

*1 марта 2021 г.*

(наименование органа (организации), осуществляющего хранение землеустроительной документации)

## КАРТА (ПЛАН)

*Зона санитарной охраны источников водоснабжения и водопроводов питьевого назначения ОАО "Гусевского стекольного завода им. Ф.Э. Дзержинского", скважина № б/н (вед № 4), (третий пояс)*

(наименование объекта землеустройства)

№ п/п	Содержание	Номера листов
1	2	3
1	Основания для проведения землеустроительных работ и исходные данные	4
2	Сведения об объекте землеустройства	5
3	Сведения о местоположении границ объекта землеустройства	6
4	Сведения о местоположении измененных (уточненных) границ объекта землеустройства	8
5	План границ объекта землеустройства	9
6	Приложение (доверенность)	10

**КАРТА (ПЛАН)****Зона санитарной охраны источников водоснабжения и водопроводов питьевого назначения ОАО "Гусевского стекольного завода им. Ф.Э. Дзержинского", скважина № б/н (вед № 4), (третий пояс)**

(наименование объекта землеустройства)

**Основания для проведения землеустроительных работ и исходные данные****Перечень документов**

<b>№ п/п</b>	<b>Наименование и реквизиты документа</b>	<b>Сведения об органе (организации), подготовившем или принявшем документ</b>
<b>1</b>	<b>2</b>	<b>3</b>
1	Проект № б/н, от 1 января 2011 г.	выдан (составлен) ОАО "Гусевский стекольный завод им. Ф.Э.Дзержинского"
2	Учетная карточка № б/н, от 15 сентября 1997 г.	выдан (составлен) Комитет Российской Федерации по геологии и использованию недр
3	Кадастровая выписка о земельном участке № б/н, от 3 марта 2020 г.	выдан (составлен) Управление Федеральной службы государственной регистрации, кадастра и картографии по Владимирской области
4	Приказ № б/н, от 26 января 2012 г.	выдан (составлен) ООО "ГеоЭкоПроект"
5	Протокол № 2, от 26 января 2012 г.	выдан (составлен) ООО "ГеоЭкоПроект"

**КАРТА (ПЛАН)**

**Зона санитарной охраны источников водоснабжения и водопроводов питьевого назначения ОАО "Гусевского стекольного завода им. Ф.Э. Дзержинского", скважина № б/н (вед № 4), (третий пояс)**

(наименование объекта землеустройства)

**Сведения об объекте землеустройства**

№ п/п	Характеристики объекта землеустройства	Описание характеристик
1	2	3
1	Местоположение объекта землеустройства	Владимирская область, г Гусь-Хрустальный
2	Площадь объекта землеустройства ± величина погрешности определения площади ( $P \pm \Delta P$ )	270 169 м <sup>2</sup> ± 182 м <sup>2</sup>
3	Иные характеристики объекта землеустройства	Вид объекта реестра границ: Зона с особыми условиями использования территории Содержание ограничений использования объектов недвижимости в пределах зоны или территории: 1. Не допускается размещать склады ГСМ, мин. удобрений, накопителей промстоков, шламохранилищ. Размещение этих объектов проводится с обоснованием и согласованием органов санитарной службы и органов геологического контроля.

## КАРТА (ПЛАН)

Зона санитарной охраны источников водоснабжения и водопроводов питьевого назначения ОАО "Гусевского стекольного завода им. Ф.Э. Дзержинского", скважина № б/н (вед № 4), (третий пояс)

(наименование объекта землеустройства)

## Сведения о местоположении границ объекта землеустройства

1. Система координат МСК-33

## 2. Сведения о характерных точках границ объекта землеустройства

Обозначение характерных точек границы	Координаты, м		Метод определения координат и средняя квадратическая погрешность положения характерной точки (Мт), м	Описание закрепления точки
	X	Y		
1	2	3	4	5
1	134 973,78	237 716,51	Аналитический метод, 0,10	межа
2	134 922,73	237 712,04		
3	134 873,23	237 698,78		
4	134 826,78	237 677,12		
5	134 784,80	237 647,73		
6	134 748,56	237 611,49		
7	134 719,17	237 569,51		
8	134 697,51	237 523,06		
9	134 684,25	237 473,56		
10	134 679,78	237 422,51		
11	134 684,25	237 371,46		
12	134 697,51	237 321,96		
13	134 719,17	237 275,51		
14	134 748,56	237 233,53		
15	134 784,80	237 197,29		
16	134 826,78	237 167,90		
17	134 873,23	237 146,24		
18	134 922,73	237 132,98		
19	134 973,78	237 128,51		
20	135 024,83	237 132,98		
21	135 074,33	237 146,24		
22	135 120,78	237 167,90		
23	135 162,76	237 197,29		
24	135 199,00	237 233,53		
25	135 228,39	237 275,51		
26	135 250,05	237 321,96		
27	135 263,31	237 371,46		
28	135 267,78	237 422,51		
29	135 263,31	237 473,56		
30	135 250,05	237 523,06		
31	135 228,39	237 569,51		
32	135 199,00	237 611,49		
33	135 162,76	237 647,73		
34	135 120,78	237 677,12		
35	135 074,33	237 698,78		
36	135 024,83	237 712,04		
1	134 973,78	237 716,51		

## 3. Сведения о характерных точках части (частей) границы объекта землеустройства

1	2	3	4	5
—	—	—	—, —	—

## 4. Сведения о частях границ объекта землеустройства, совпадающих с местоположением внешних границ природных объектов и (или) объектов искусственного происхождения

Обозначение части границы		Описание прохождения части границы
от точки	до точки	
1	2	3

**КАРТА (ПЛАН)**

*Зона санитарной охраны источников водоснабжения и водопроводов питьевого назначения ОАО "Гусевского стекольного завода им. Ф.Э. Дзержинского", скважина № б/н (вед № 4), (третий пояс)*

(наименование объекта землеустройства)

**Сведения о местоположении границ объекта землеустройства**

<b>1</b>	<b>2</b>	<b>3</b>
1	1	межа





**КАРТА (ПЛАН)**

**Зона санитарной охраны источников водоснабжения и водопроводов питьевого назначения ОАО "Гусевского стекольного завода им. Ф.Э. Дзержинского", скважина № б/н (вед № 3) (первый пояс)**

(наименование объекта землеустройства)

**Титульный лист****1. Сведения о заказчике землеустроительных работ:****О физическом лице:**

Фамилия, имя, отчество (отчество указывается при наличии)

\_\_\_\_\_

**О юридическом лице, органе государственной власти, органе местного самоуправления:**

Полное наименование

**ООО "ГеоЭкоПроект"**

Страна регистрации (инкорпорации) (указывается в отношении иностранного юридического лица)

\_\_\_\_\_

фамилия и инициалы уполномоченного представителя, его должность, реквизиты доверенности (если представитель действует по доверенности)

**Жезлова Александра Алексеевна, Директор**

**Приказ № б/н, от 26 января 2012 г., выдан (составлен) ООО "ГеоЭкоПроект"**

Подпись

Дата

**«18» сентября 2012 г.**

Место для оттиска печати заказчика

**2. Сведения об исполнителе землеустроительных работ:****Об индивидуальном предпринимателе:**

Фамилия, имя, отчество (отчество указывается при наличии)

**Задрогин Александр Николаевич**

Идентификационный номер налогоплательщика

**330403162202**

Контактный телефон и почтовый адрес

**раб.: 84924130410**

**601501 Владимирская область, г. Гусь-Хрустальный, ул. Калинина, д. 28, оф. 15**

Номер квалификационного аттестата кадастрового инженера (если исполнителем является кадастровый инженер)

**33-33-105**

**О юридическом лице:**

Полное наименование

\_\_\_\_\_

Основной государственный регистрационный номер

\_\_\_\_\_

Контактный телефон и почтовый адрес

\_\_\_\_\_

Фамилия и инициалы уполномоченного представителя, его должность, реквизиты доверенности (если представитель действует по доверенности)

\_\_\_\_\_

Сведения о кадастровом инженере

Подпись

Дата

**14» марта 2012 г.**

Место для оттиска печати лица, составившего карту (план) объекта землеустройства

**3. Сведения о согласовании карты (плана) объекта землеустройства:**

**КАРТА (ПЛАН)**

**Зона санитарной охраны источников водоснабжения и водопроводов питьевого назначения ОАО "Гусевского стекольного завода им. Ф.Э. Дзержинского", скважина № б/н (вед № 3)(первый пояс)**

(наименование объекта землеустройства)

**Титульный лист**

Полное наименование органа (организации), с которым осуществляется согласование, фамилия и инициалы уполномоченного лица, его должность

**МКУ "Управление имущества, землеустройства и архитектуры", Демиденко С. Е., Директор МКУ "УИЗА"**

Реквизиты письма (дата и номер, если согласование оформлено в виде письма)

Подпись \_\_\_\_\_

Дата \_\_\_\_\_



Место для оттиска печати органа (организации), с которым осуществляется согласование

**4. Информация о передаче карты (плана) объекта землеустройства в государственный фонд данных, полученных в результате проведения землеустройства:**

Регистрационный № \_\_\_\_\_

0

Дата передачи \_\_\_\_\_

**1 января 2021 г.**

0

(наименование органа (организации), осуществляющего хранение землеустроительной документации)

## КАРТА (ПЛАН)

*Зона санитарной охраны источников водоснабжения и водопроводов питьевого назначения ОАО "Гусевского стекольного завода им. Ф.Э. Дзержинского", скважина № б/н (вед № 3)(первый пояс)*

(наименование объекта землеустройства)

№ п/п	Содержание	Номера листов
<b>1</b>	<b>2</b>	<b>3</b>
1	Основания для проведения землеустроительных работ и исходные данные	4
2	Сведения об объекте землеустройства	5
3	Сведения о местоположении границ объекта землеустройства	6
4	Сведения о местоположении измененных (уточненных) границ объекта землеустройства	7
5	План границ объекта землеустройства	8
6	Приложение (доверенность)	9

**КАРТА (ПЛАН)**

**Зона санитарной охраны источников водоснабжения и водопроводов питьевого назначения ОАО "Гусевского стекольного завода им. Ф.Э. Дзержинского", скважина № б/н (вед № 3)(первый пояс)**

(наименование объекта землеустройства)

**Основания для проведения землеустроительных работ и исходные данные****Перечень документов**

№ п/п	Наименование и реквизиты документа	Сведения об органе (организации), подготовившем или принявшем документ
1	2	3
1	Проект № б/н, от 1 января 2011 г.	выдан (составлен) ОАО "Гусевский стекольный завод им. Ф.Э. Дзержинского"
2	Учетная карточка № б/н, от 15 сентября 1997 г.	выдан (составлен) Комитет Российской Федерации по геологии и использованию недр
3	Кадастровая выписка о земельном участке № б/н, от 3 марта 2020 г.	выдан (составлен) Управление Федеральной службы государственной регистрации, кадастра и картографии по Владимирской области
4	Приказ № б/н, от 26 января 2012 г.	выдан (составлен) ООО "ГеоЭкоПроект"
5	Протокол № 2, от 26 января 2012 г.	выдан (составлен) ООО "ГеоЭкоПроект"

## КАРТА (ПЛАН)

Зона санитарной охраны источников водоснабжения и водопроводов питьевого назначения ОАО "Гусевского стекольного завода им. Ф.Э. Дзержинского", скважина № б/н (вед № 3)(первый пояс)

(наименование объекта землеустройства)

## Сведения об объекте землеустройства

№ п/п	Характеристики объекта землеустройства	Описание характеристик
1	2	3
1	Местоположение объекта землеустройства	Владимирская область, г Гусь-Хрустальный
2	Площадь объекта землеустройства ± величина погрешности определения площади ( $P \pm \Delta P$ )	1 617 м <sup>2</sup> ± 14 м <sup>2</sup>
3	Иные характеристики объекта землеустройства	<p>Вид объекта реестра границ: Зона с особыми условиями использования территории</p> <p>Содержание ограничений использования объектов недвижимости в пределах зоны или территории: 1. Необходимо вести постоянный контроль за территорией первых поясов артскважин (зона строгого режима), исключить застой верхних вод, ограждение забором должно быть целостным, спилить большие деревья.</p> <p>2. Не допускается посадка высокоствольных деревьев, все виды строительства, не имеющие непосредственного отношения к эксплуатации, расширению и реконструкции водозаборных и водопроводных сооружений, в том числе прокладка трубопроводов различного назначения, размещение жилых и хозяйственно-бытовых зданий, проживание людей, применение ядохимикатов и удобрений.</p> <p>3. Вести контроль за предотвращением возможности загрязнения питьевой воды через оголовки и устья скважин, люки и переливные трубы резервуаров и устройства насосов.</p> <p>4. Запретить размещение ВХО (временное хранение отходов) на территории первого пояса ЗСО.</p>

**КАРТА (ПЛАН)**

**Зона санитарной охраны источников водоснабжения и водопроводов питьевого назначения ОАО "Гусевского стекольного завода им. Ф.Э. Дзержинского", скважина № б/н (вед № 3)(первый пояс)**  
 (наименование объекта землеустройства)

**Сведения о местоположении границ объекта землеустройства**

1. Система координат **МСК-33**

**2. Сведения о характерных точках границ объекта землеустройства**

Обозначение характерных точек границы	Координаты, м		Метод определения координат и средняя квадратическая погрешность положения характерной точки (Mt), м	Описание закрепления точки
	X	Y		
1	2	3	4	5
1	135 426,70	237 465,74	Аналитический метод, 0,10	межа
2	135 431,06	237 466,41		
3	135 436,43	237 468,38		
4	135 440,24	237 471,60		
5	135 443,75	237 475,70		
6	135 445,30	237 480,52		
7	135 446,43	237 485,70		
8	135 445,50	237 494,90		
9	135 443,11	237 503,15		
10	135 439,11	237 509,68		
11	135 436,18	237 512,34		
12	135 433,12	237 514,33		
13	135 429,86	237 515,13		
14	135 426,43	237 515,70		
15	135 422,54	237 515,27		
16	135 418,81	237 514,33		
17	135 415,22	237 512,87		
18	135 411,62	237 510,34		
19	135 408,69	237 507,01		
20	135 407,10	237 502,35		
21	135 405,50	237 493,43		
22	135 406,46	237 485,51		
23	135 407,50	237 479,99		
24	135 409,11	237 475,70		
25	135 412,56	237 471,73		
26	135 416,43	237 468,38		
27	135 421,08	237 466,81		
1	135 426,70	237 465,74		

**3. Сведения о характерных точках части (частей) границы объекта землеустройства**

1	2	3	4	5
—	—	—	—, —	—

**4. Сведения о частях границ объекта землеустройства, совпадающих с местоположением внешних границ природных объектов и (или) объектов искусственного происхождения**

Обозначение части границы		Описание прохождения части границы
от точки	до точки	
1	2	3
—	—	—

### КАРТА (ПЛАН)

Зона санитарной охраны источников водоснабжения и водопроводов питьевого назначения ОАО "Гусевского стекольного завода им. Ф.Э. Дзержинского", скважина № б/н (вед № 3)(первый пояс)

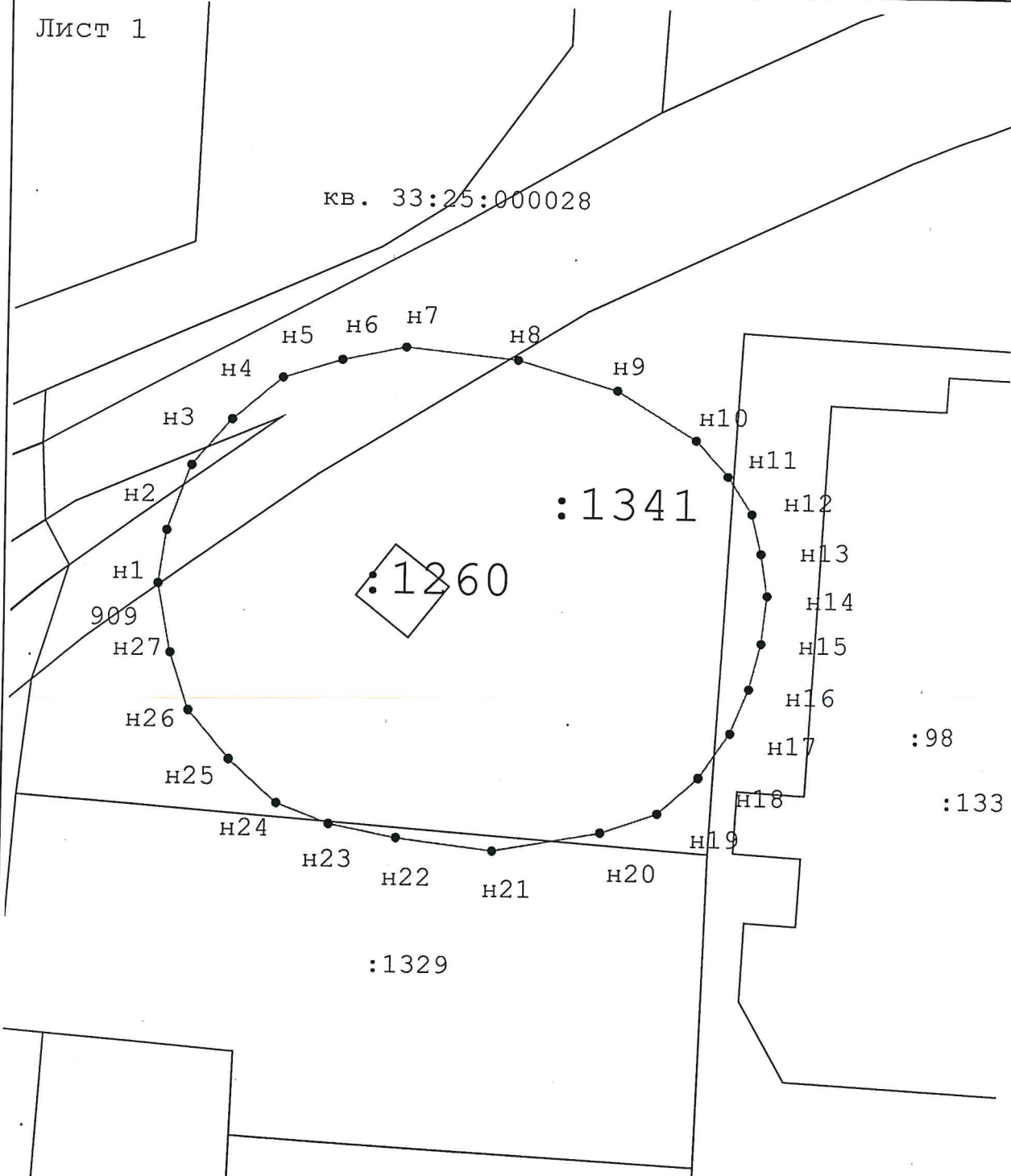
(наименование объекта землеустройства)

### План границ объекта землеустройства

Лист 1



кв. 33:25:000028



Масштаб 1:500

#### Используемые условные знаки и обозначения:

• n6 - Образующая точка, сведения о которой позволяют однозначно определить ее местоположение

Подпись \_\_\_\_\_



Дата « 17 » марта 20 21 г.

Место для оттиска печати лица, составившего карту (план) объекта землеустройства

**КАРТА (ПЛАН)**

**Зона санитарной охраны источников водоснабжения и водопроводов питьевого назначения ОАО "Гусевского стекольного завода им. Ф.Э. Дзержинского", скважина № б/н (вед №3), (второй пояс)**

(наименование объекта землеустройства)

**Титульный лист**

**1. Сведения о заказчике землеустроительных работ:**

**О физическом лице:**

Фамилия, имя, отчество (отчество указывается при наличии)

**О юридическом лице, органе государственной власти, органе местного самоуправления:**

Полное наименование **ООО "ГеоЭкоПроект"**

Страна регистрации (инкорпорации) (указывается в отношении иностранного юридического лица)

Фамилия и инициалы уполномоченного представителя, его должность, реквизиты доверенности (если представитель действует по доверенности)

**Жезлова Александра Алексеевна, Директор**

**Приказ № б/н, от 26 января 2012 г., выдан (составлен) ООО "ГеоЭкоПроект"**

Подпись



Дата

**«18» января 2012 г.**

Место для оттиска печати заказчика

**2. Сведения об исполнителе землеустроительных работ:**

**Об индивидуальном предпринимателе:**

Фамилия, имя, отчество (отчество указывается при наличии)

**Задрогин Александр Николаевич**

Идентификационный номер налогоплательщика **330403162202**

Контактный телефон и почтовый адрес **раб.: 84924130410**

**601501 Владимирская область, г. Гусь-Хрустальный, ул. Калинина, д. 28, оф. 15**

Номер квалификационного аттестата кадастрового инженера (если исполнителем является кадастровый инженер) **33-33-105**

**О юридическом лице:**

Полное наименование

Основной государственный регистрационный номер

Контактный телефон и почтовый адрес

Фамилия и инициалы уполномоченного представителя, его должность, реквизиты доверенности (если представитель действует по доверенности)

**Сведения о кадастровом инженер**



Подпись

Дата

**«17» марта 2012 г.**

Место для оттиска печати лица, составившего карту (план) объекта землеустройства

**3. Сведения о согласовании карты (плана) объекта землеустройства:**



**КАРТА (ПЛАН)****Зона санитарной охраны источников водоснабжения и водопроводов питьевого назначения ОАО "Гусевского стекольного завода им. Ф.Э. Дзержинского", скважина № б/н (вед №3), (второй пояс)**

(наименование объекта землеустройства)

**Титульный лист**

Полное наименование органа (организации), с которым осуществляется согласование, фамилия и инициалы уполномоченного лица, его должность

**МКУ "Управление имущества, землеустройства и архитектуры", Демиденко С. Е., Директор МКУ "УИЗА"**

Реквизиты письма (дата и номер, если, согласование оформлено в виде письма)

Подпись \_\_\_\_\_

Дата

29.04.2021

Место для оттиска печати органа (организации), с которым осуществляется согласование

**4. Информация о передаче карты (плана) объекта землеустройства в государственный фонд данных, полученных в результате проведения землеустройства:**

Регистрационный № \_\_\_\_\_

Дата передачи

« \_\_\_\_ » \_\_\_\_\_ 20\_\_ г.

(наименование органа (организации), осуществляющего хранение землеустроительной документации)

## КАРТА (ПЛАН)

*Зона санитарной охраны источников водоснабжения и водопроводов питьевого назначения ОАО "Гусевского стекольного завода им. Ф.Э. Дзержинского", скважина № б/н (вед №3), (второй пояс)*

(наименование объекта землеустройства)

№ п/п	Содержание	Номера листов
1	2	3
1	Основания для проведения землеустроительных работ и исходные данные	4
2	Сведения об объекте землеустройства	5
3	Сведения о местоположении границ объекта землеустройства	6
4	Сведения о местоположении измененных (уточненных) границ объекта землеустройства	7
5	План границ объекта землеустройства	8
6	Приложение (доверенность)	9

**КАРТА (ПЛАН)**

**Зона санитарной охраны источников водоснабжения и водопроводов питьевого назначения ОАО "Гусевского стекольного завода им. Ф.Э. Дзержинского", скважина № б/н (вед №3), (второй пояс)**

(наименование объекта землеустройства)

**Основания для проведения землеустроительных работ и исходные данные****Перечень документов**

№ п/п	Наименование и реквизиты документа	Сведения об органе (организации), подготовившем или принявшем документ
1	2	3
1	Проект № б/н, от 1 января 2011 г.	выдан (составлен) ОАО "Гусевский стекольный завод им. Ф.Э. Дзержинского"
2	Учетная карточка № б/н, от 15 сентября 1997 г.	выдан (составлен) Комитет Российской Федерации по геологии и использованию недр
3	Кадастровая выписка о земельном участке № б/н, от 3 марта 2020 г.	выдан (составлен) Управление Федеральной службы государственной регистрации, кадастра и картографии по Владимирской области
4	Приказ № б/н, от 26 января 2012 г.	выдан (составлен) ООО "ГеоЭкоПроект"
5	Протокол № б/н, от 26 января 2012 г.	выдан (составлен) ООО "ГеоЭкоПроект"

**КАРТА (ПЛАН)**

**Зона санитарной охраны источников водоснабжения и водопроводов питьевого назначения ОАО "Гусевского стекольного завода им. Ф.Э. Дзержинского", скважина № б/н (вед №3), (второй пояс)**

(наименование объекта землеустройства)

**Сведения об объекте землеустройства**

№ п/п	Характеристики объекта землеустройства	Описание характеристик
1	2	3
1	Местоположение объекта землеустройства	Владимирская область, г Гусь-Хрустальный
2	Площадь объекта землеустройства ± величина погрешности определения площади ( $P \pm \Delta P$ )	15 124 м <sup>2</sup> ± 43 м <sup>2</sup>
3	Иные характеристики объекта землеустройства	<p>Вид объекта реестра границ: Зона с особыми условиями использования территории</p> <p>Содержание ограничений использования объектов недвижимости в пределах зоны или территории: 1. Не допускается размещение складов ГСМ, мин. удобрений, накопителей промстоков, навозохранилищ, животноводческих и птицеводческих предприятий. Размещение этих объектов проводится с обоснованием и с согласованием органов санитарной службы и органов геологического контроля.</p> <p>2. Канализационные сети и выгреба эксплуатировать с установленными правилами и регламентами.</p> <p>3. Бурение новых скважин и новое строительство с нарушением почвенного покрова проводить с обязательным согласованием санитарной службы.</p> <p>4. Запретить размещение ВХО (временное хранение отходов) на территории второго пояса ЗСО.</p>

## КАРТА (ПЛАН)

Зона санитарной охраны источников водоснабжения и водопроводов питьевого назначения ОАО "Гусевского стекольного завода им. Ф.Э. Дзержинского", скважина № б/н (вед №3), (второй пояс)

(наименование объекта землеустройства)

## Сведения о местоположении границ объекта землеустройства

1. Система координат МСК-33

## 2. Сведения о характерных точках границ объекта землеустройства

Обозначение характерных точек границы	Координаты, м		Метод определения координат и средняя квадратическая погрешность положения характерной точки (Mt), м	Описание закрепления точки
	X	Y		
1	2	3	4	5
1	135 426,43	237 556,70	Аналитический метод, 0,10	межа
2	135 390,93	237 547,19		
3	135 364,94	237 521,20		
4	135 355,43	237 485,70		
5	135 364,94	237 450,20		
6	135 390,93	237 424,21		
7	135 426,43	237 414,70		
8	135 461,93	237 424,21		
9	135 487,92	237 450,20		
10	135 497,43	237 485,70		
11	135 487,92	237 521,20		
12	135 461,93	237 547,19		
1	135 426,43	237 556,70		

## 3. Сведения о характерных точках части (частей) границы объекта землеустройства

1	2	3	4	5
—	—	—	—, —	—

## 4. Сведения о частях границ объекта землеустройства, совпадающих с местоположением внешних границ природных объектов и (или) объектов искусственного происхождения

Обозначение части границы		Описание прохождения части границы
от точки	до точки	
1	2	3
1	1	межа

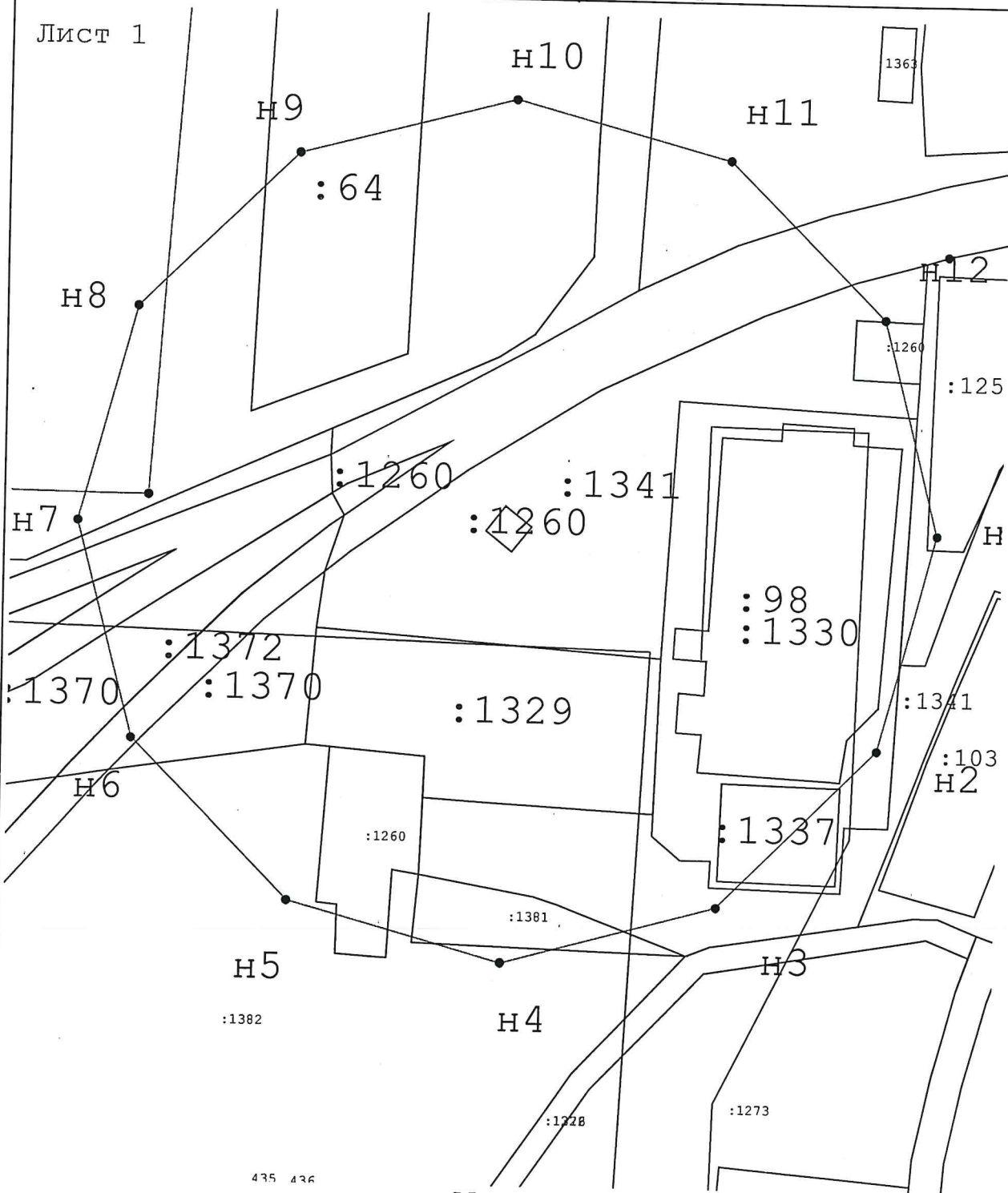
### КАРТА (ПЛАН)

**Зона санитарной охраны источников водоснабжения и водопроводов питьевого назначения ОАО "Гусевского стекольного завода им. Ф.Э. Дзержинского", скважина № б/н (вед №3), (второй пояс)**

(наименование объекта землеустройства)

### План границ объекта землеустройства

Лист 1



Масштаб 1:1 000

#### Используемые условные знаки и обозначения:

• н6 - Образующая точка сведения о которой позволяют однозначно определить ее местоположение

Подпись

Дата « 14 » марта 20 21 г.

Место для оттиска печати лица, составившего карту (план) объекта землеустройства



**КАРТА (ПЛАН)**

**Зона санитарной охраны источников водоснабжения и водопроводов питьевого назначения ОАО "Гусевского стекольного завода им. Ф.Э. Дзержинского", скважина № б/н (вед № 3), (третий пояс)**

(наименование объекта землеустройства)

**Титульный лист****1. Сведения о заказчике землеустроительных работ:****О физическом лице:**

Фамилия, имя, отчество (отчество указывается при наличии)

**О юридическом лице, органе государственной власти, органе местного самоуправления:**

Полное наименование ООО "ГеоЭкоПроект"

Страна регистрации (инкорпорации) (указывается в отношении иностранного юридического лица)

фамилия и инициалы уполномоченного представителя, его должность, реквизиты доверенности (если представитель действует по доверенности)

Жезлова Александра Алексеевна, Директор

Приказ № б/н, от 26 января 2012 г., выдан (составлен) ООО "ГеоЭкоПроект"

Подпись \_\_\_\_\_

Дата \_\_\_\_\_

«18» марта 2012 г.

Место для оттиска печати заказчика

**2. Сведения об исполнителе землеустроительных работ:****Об индивидуальном предпринимателе:**

Фамилия, имя, отчество (отчество указывается при наличии)

Задрогин Александр Николаевич

Идентификационный номер налогоплательщика \_\_\_\_\_

330403162202

Контактный телефон и почтовый адрес \_\_\_\_\_

раб.: 84924130410

601501 Владимирская область, г. Гусь-Хрустальный, ул. Калинина, д. 28, оф. 15

Номер квалификационного аттестата кадастрового инженера (если исполнителем является кадастровый инженер)

33-33-105

**О юридическом лице:**

Полное наименование \_\_\_\_\_

Основной государственный регистрационный номер \_\_\_\_\_

Контактный телефон и почтовый адрес \_\_\_\_\_

Фамилия и инициалы уполномоченного представителя, его должность, реквизиты доверенности (если представитель действует по доверенности)

Сведения о кадастровом инженере \_\_\_\_\_

Подпись \_\_\_\_\_

Дата \_\_\_\_\_

«17» марта 2012 г.

Место для оттиска печати лица, составившего карту (план) объекта землеустройства

**3. Сведения о согласовании карты (плана) объекта землеустройства:**

## КАРТА (ПЛАН)

Зона санитарной охраны источников водоснабжения и водопроводов питьевого назначения ОАО "Гусевского стекольного завода им. Ф.Э. Дзержинского", скважина № б/н (вед № 3), (третий пояс)

(наименование объекта землеустройства)

## Титульный лист

Полное наименование органа (организации), с которым осуществляется согласование, фамилия и инициалы уполномоченного лица, его должность

МКУ "управление имуществом, землеустройства и архитектуры", Демиденко С. Е., Директор МКУ "УИЗА"

Реквизиты письма (дата и номер, если согласование оформлено в виде письма)

Подпись \_\_\_\_\_

Для  
ДОКУМЕНТОВ

Дата

29.04.2021

Место для оттиска печати органа (организации), с которым осуществляется согласование

4. Информация о передаче карты (плана) объекта землеустройства в государственный фонд данных, полученных в результате проведения землеустройства:

Регистрационный № \_\_\_\_\_

Дата передачи \_\_\_\_\_

« \_\_\_\_ » \_\_\_\_\_ 20\_\_ г.

(наименование органа (организации), осуществляющего хранение землеустроительной документации)



**КАРТА (ПЛАН)****Зона санитарной охраны источников водоснабжения и водопроводов питьевого назначения ОАО "Гусевского стекольного завода им. Ф.Э. Дзержинского", скважина № б/н (вед № 3), (третий пояс)**

(наименование объекта землеустройства)

<b>№ п/п</b>	<b>Содержание</b>	<b>Номера листов</b>
<b>1</b>	<b>2</b>	<b>3</b>
1	Основания для проведения землеустроительных работ и исходные данные	4
2	Сведения об объекте землеустройства	5
3	Сведения о местоположении границ объекта землеустройства	6
4	Сведения о местоположении измененных (уточненных) границ объекта землеустройства	8
5	План границ объекта землеустройства	9
6	Приложение (доверенность)	10

**КАРТА (ПЛАН)****Зона санитарной охраны источников водоснабжения и водопроводов питьевого назначения ОАО "Гусевского стекольного завода им. Ф.Э. Дзержинского", скважина № б/н (вед № 3), (третий пояс)**

(наименование объекта землеустройства)

**Основания для проведения землеустроительных работ и исходные данные****Перечень документов**

<b>№ п/п</b>	<b>Наименование и реквизиты документа</b>	<b>Сведения об органе (организации), подготовившем или принявшем документ</b>
<b>1</b>	<b>2</b>	<b>3</b>
1	Проект № б/н, от 1 января 2011 г.	выдан (составлен) ОАО "Гусевский стекольный завод им. Ф.Э. Дзержинского"
2	Учетная карточка № б/н, от 15 сентября 1997 г.	выдан (составлен) Комитет Российской Федерации по геологии и использованию недр
3	Кадастровая выписка о земельном участке № б/н, от 3 марта 2020 г.	выдан (составлен) Управление Федеральной службы государственной регистрации, кадастра и картографии по Владимирской области
4	Приказ № б/н, от 26 января 2012 г.	выдан (составлен) ООО "ГеоЭкоПроект"
5	Протокол № 2, от 26 января 2012 г.	выдан (составлен) ООО "ГеоЭкоПроект"

**КАРТА (ПЛАН)**

**Зона санитарной охраны источников водоснабжения и водопроводов питьевого назначения ОАО "Гусевского стекольного завода им. Ф.Э. Дзержинского", скважина № б/н (вед № 3), (третий пояс)**

(наименование объекта землеустройства)

**Сведения об объекте землеустройства**

№ п/п	Характеристики объекта землеустройства	Описание характеристик
1	2	3
1	Местоположение объекта землеустройства	Владимирская область, г Гусь-Хрустальный
2	Площадь объекта землеустройства ± величина погрешности определения площади ( $P \pm \Delta P$ )	797 119 м <sup>2</sup> ± 312 м <sup>2</sup>
3	Иные характеристики объекта землеустройства	Вид объекта реестра границ: Зона с особыми условиями использования территории Содержание ограничений использования объектов недвижимости в пределах зоны или территории: 1. Не допускается размещать склады ГСМ, мин. удобрений, накопителей промстоков, шламохранилищ. Размещение этих объектов проводится с обоснованием и согласованием органов санитарной службы и органов геологического контроля.

## КАРТА (ПЛАН)

Зона санитарной охраны источников водоснабжения и водопроводов питьевого назначения ОАО "Гусевского стекольного завода им. Ф.Э. Дзержинского", скважина № б/н (вед № 3), (третий пояс)

(наименование объекта землеустройства)

## Сведения о местоположении границ объекта землеустройства

1. Система координат МСК-33

## 2. Сведения о характерных точках границ объекта землеустройства

Обозначение характерных точек границы	Координаты, м		Метод определения координат и средняя квадратическая погрешность положения характерной точки (Mt), м	Описание закрепления точки
	X	Y		
1	2	3	4	5
1	135 426,43	237 990,70	Аналитический метод, 0,10	межа
2	135 338,74	237 983,03		
3	135 253,71	237 960,24		
4	135 173,93	237 923,04		
5	135 101,82	237 872,55		
6	135 039,58	237 810,31		
7	134 989,09	237 738,20		
8	134 951,89	237 658,42		
9	134 929,10	237 573,39		
10	134 921,43	237 485,70		
11	134 929,10	237 398,01		
12	134 951,89	237 312,98		
13	134 989,09	237 233,20		
14	135 039,58	237 161,09		
15	135 101,82	237 098,85		
16	135 173,93	237 048,36		
17	135 253,71	237 011,16		
18	135 338,74	236 988,37		
19	135 426,43	236 980,70		
20	135 514,12	236 988,37		
21	135 599,15	237 011,16		
22	135 678,93	237 048,36		
23	135 751,04	237 098,85		
24	135 813,28	237 161,09		
25	135 863,77	237 233,20		
26	135 900,97	237 312,98		
27	135 923,76	237 398,01		
28	135 931,43	237 485,70		
29	135 923,76	237 573,39		
30	135 900,97	237 658,42		
31	135 863,77	237 738,20		
32	135 813,28	237 810,31		
33	135 751,04	237 872,55		
34	135 678,93	237 923,04		
35	135 599,15	237 960,24		
36	135 514,12	237 983,03		
1	135 426,43	237 990,70		

## 3. Сведения о характерных точках части (частей) границы объекта землеустройства

1	2	3	4	5
—	—	—	—, —	—

## 4. Сведения о частях границ объекта землеустройства, совпадающих с местоположением внешних границ природных объектов и (или) объектов искусственного происхождения

Обозначение части границы		Описание прохождения части границы
от точки	до точки	
1	2	3

**КАРТА (ПЛАН)**

*Зона санитарной охраны источников водоснабжения и водопроводов питьевого назначения ОАО "Гусевского стекольного завода им. Ф.Э. Дзержинского", скважина № б/н (вед № 3), (третий пояс)*

(наименование объекта землеустройства)

**Сведения о местоположении границ объекта землеустройства**

<b>1</b>	<b>2</b>	<b>3</b>
1	1	межа

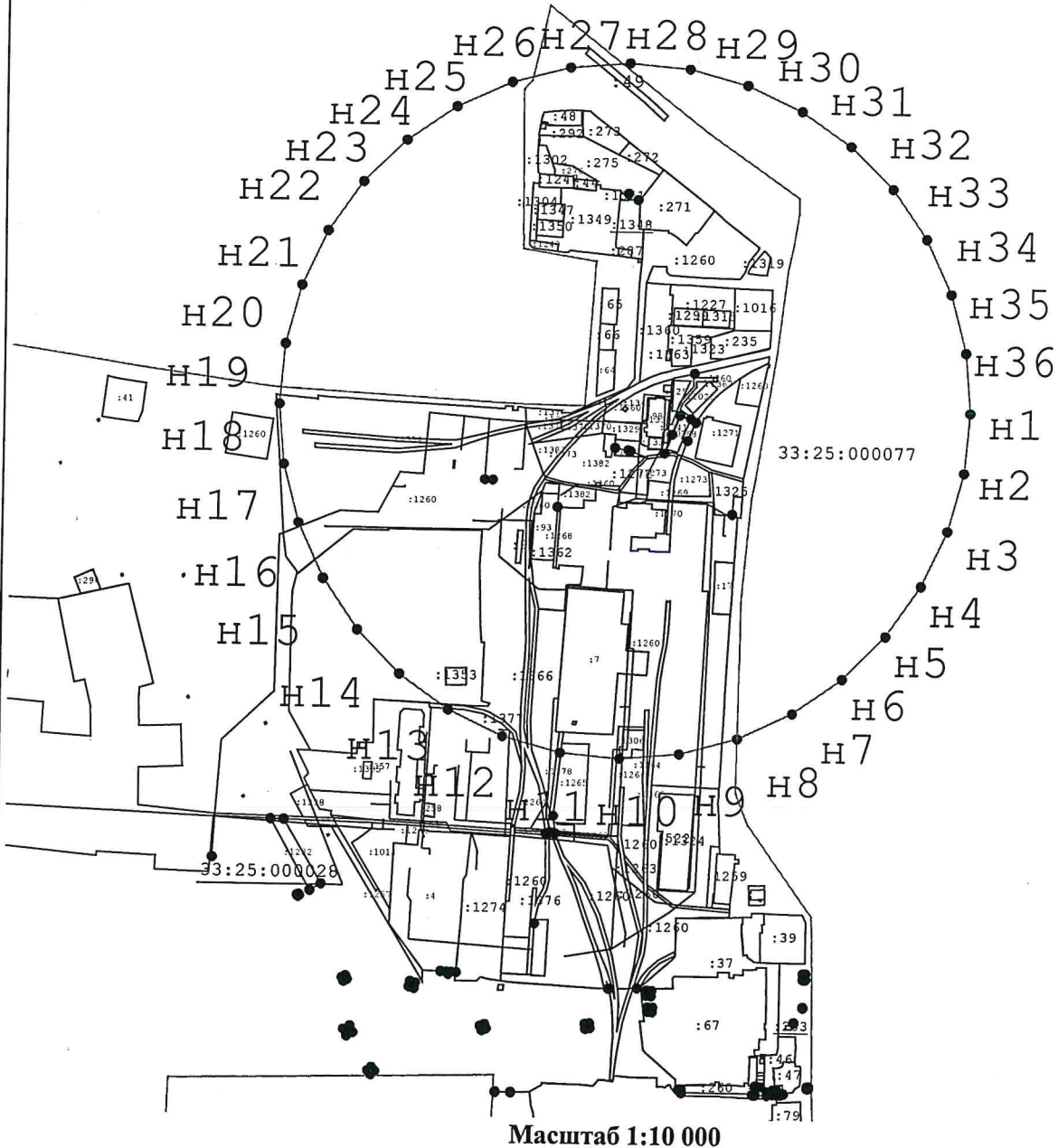
**КАРТА (ПЛАН)**

**Зона санитарной охраны источников водоснабжения и водопроводов питьевого назначения ОАО "Гусевского стекольного завода им. Ф.Э. Дзержинского", скважина № б/н (вед № 3), (третий пояс)**

(наименование объекта землеустройства)

**План границ объекта землеустройства**

Лист 1



**Используемые условные знаки и обозначения:**

• n6 - Образующая точка, сведения о которой позволяют однозначно определить ее местоположение

Подпись



Дата « 17 » марта 20 21 г.

Место для оттиска печати лица, составившего карту (план) объекта землеустройства

**КАРТА (ПЛАН)**

**Зона санитарной охраны источников водоснабжения и водопроводов питьевого назначения ОАО "Гусевского стекольного завода им. Ф.Э. Дзержинского", скважина № 27 701 (вед № 9), (первый пояс)**

(наименование объекта землеустройства)

**Титульный лист****1. Сведения о заказчике землеустроительных работ:****О физическом лице:**

Фамилия, имя, отчество (отчество указывается при наличии) \_\_\_\_\_

**О юридическом лице, органе государственной власти, органе местного самоуправления:**Полное наименование ООО "ГеоЭкоПроект"

Страна регистрации (инкорпорации) (указывается в отношении иностранного юридического лица) \_\_\_\_\_

Фамилия и инициалы уполномоченного представителя, его должность, реквизиты доверенности (если представитель действует по доверенности)

*Жезлова Александра Алексеевна, Директор**Приказ № б/н, от 26 января 2012 г., выдан (составлен) ООО "ГеоЭкоПроект"*

Подпись \_\_\_\_\_

Дата \_\_\_\_\_

*«18» марта 2012 г.*

Место для оттиска печати заказчика

**2. Сведения об исполнителе землеустроительных работ:****Об индивидуальном предпринимателе:**

Фамилия, имя, отчество (отчество указывается при наличии)

*Задорогин Александр Николаевич*

Идентификационный номер налогоплательщика \_\_\_\_\_

*330403162202*

Контактный телефон и почтовый адрес \_\_\_\_\_

*раб.: 84924130410**601501 Владимирская область, г. Гусь-Хрустальный, ул. Калинина, д. 28, оф. 15*

Номер квалификационного аттестата кадастрового инженера (если исполнителем является кадастровый инженер) \_\_\_\_\_

*33-33-105***О юридическом лице:**

Полное наименование \_\_\_\_\_

Основной государственный регистрационный номер \_\_\_\_\_

Контактный телефон и почтовый адрес \_\_\_\_\_

Фамилия и инициалы уполномоченного представителя, его должность, реквизиты доверенности (если представитель действует по доверенности) \_\_\_\_\_

**Сведения о кадастровом инженере**

Подпись \_\_\_\_\_

Дата \_\_\_\_\_

*«17» марта 2012 г.*

Место для оттиска печати лица, составившего карту (план) объекта землеустройства

**3. Сведения о согласовании карты (плана) объекта землеустройства:**

**КАРТА (ПЛАН)**

**Зона санитарной охраны источников водоснабжения и водопроводов питьевого назначения ОАО "Гусевского стекольного завода им. Ф.Э. Дзержинского", скважина № 27 701 (вед № 9), (первый пояс)**

(наименование объекта землеустройства)

**Титульный лист**

Полное наименование органа (организации), с которым осуществляется согласование, фамилия и инициалы уполномоченного лица, его должность

**МКУ "Управление имущества, землеустройства и архитектуры", Демиденко С. Е., Директор МКУ "УИЗА"**

Реквизиты письма (дата и номер, если согласование оформлено в виде письма)

Подпись \_\_\_\_\_

Дата \_\_\_\_\_



Место для оттиска печати органа (организации), с которым осуществляется согласование

**1. Информация о передаче карты (плана) объекта землеустройства в государственный фонд данных, полученных в результате проведения землеустройства:**

Регистрационный № \_\_\_\_\_

Дата передачи \_\_\_\_\_

**9 марта 2021 г.**

(наименование органа (организации), осуществляющего хранение землеустроительной документации)



## КАРТА (ПЛАН)

*Зона санитарной охраны источников водоснабжения и водопроводов питьевого назначения ОАО  
"Гусевского стекольного завода им. Ф.Э. Дзержинского", скважина № 27 701 (вед № 9), (первый  
пояс)*

(наименование объекта землеустройства)

№ п/п	Содержание	Номера листов
1	2	3
1	Основания для проведения землеустроительных работ и исходные данные	4
2	Сведения об объекте землеустройства	5
3	Сведения о местоположении границ объекта землеустройства	6
4	Сведения о местоположении измененных (уточненных) границ объекта землеустройства	7
5	План границ объекта землеустройства	8
6	Приложение (доверенность)	9

**КАРТА (ПЛАН)****Зона санитарной охраны источников водоснабжения и водопроводов питьевого назначения ОАО "Гусевского стекольного завода им. Ф.Э. Дзержинского", скважина № 27 701 (вед № 9), (первый пояс)**

(наименование объекта землеустройства)

**Основания для проведения землеустроительных работ и исходные данные****Перечень документов**

<b>№ п/п</b>	<b>Наименование и реквизиты документа</b>	<b>Сведения об органе (организации), подготовившем или принявшем документ</b>
<b>1</b>	<b>2</b>	<b>3</b>
1	Проект № б/н, от 1 января 2011 г.	выдан (составлен) ОАО "Гусевский стекольный завод им. Ф.Э. Дзержинского"
2	Паспорт скважины № б/н, от 4 декабря 1970 г.	выдан (составлен) ГЛАВСПЕЦПРОМСТРОЙ Трест "ПРОМБУРВОД"
3	Кадастровая выписка о земельном участке № б/н, от 3 марта 2020 г.	выдан (составлен) Управление Федеральной службы государственной регистрации, кадастра и картографии по Владимирской области
4	Приказ № б/н, от 26 января 2012 г.	выдан (составлен) ООО "ГеоЭкоПроект"
5	Протокол № б/н, от 26 января 2012 г.	выдан (составлен) ООО "ГеоЭкоПроект"

## КАРТА (ПЛАН)

Зона санитарной охраны источников водоснабжения и водопроводов питьевого назначения ОАО "Гусевского стекольного завода им. Ф.Э. Дзержинского", скважина № 27 701 (вед № 9), (первый пояс)

(наименование объекта землеустройства)

## Сведения об объекте землеустройства

№ п/п	Характеристики объекта землеустройства	Описание характеристик
1	2	3
1	Местоположение объекта землеустройства	Владимирская область, г Гусь-Хрустальный
2	Площадь объекта землеустройства ± величина погрешности определения площади ( $P \pm \Delta P$ )	1 163 м <sup>2</sup> ± 12 м <sup>2</sup>
3	Иные характеристики объекта землеустройства	<p>Вид объекта реестра границ: Зона с особыми условиями использования территории</p> <p>Содержание ограничений использования объектов недвижимости в пределах зоны или территории: 1. Необходимо вести постоянный контроль за территорией первых поясов артскважин (зона строгого режима), исключить застой верхних вод, ограждение забором должно быть целостным, спилить большие деревья.</p> <p>2. Не допускается посадка высокоствольных деревьев, все виды строительства, не имеющие непосредственного отношения к эксплуатации, расширению и реконструкции водозаборных и водопроводных сооружений, в том числе прокладка трубопроводов различного назначения, размещение жилых и хозяйственно-бытовых зданий, проживание людей, применение ядохимикатов и удобрений.</p> <p>3. Вести контроль за предотвращением возможности загрязнения питьевой воды через оголовки и устья скважин, люки и переливные трубы резервуаров и устройства насосов.</p> <p>4. Запретить размещение ВХО (временное хранение отходов) на территории первого пояса ЗСО.</p>

**КАРТА (ПЛАН)**

**Зона санитарной охраны источников водоснабжения и водопроводов питьевого назначения ОАО "Гусевского стекольного завода им. Ф.Э. Дзержинского", скважина № 27 701 (вед № 9), (первый пояс)**

(наименование объекта землеустройства)

**Сведения о местоположении границ объекта землеустройства**

**1. Система координат** МСК-33

**2. Сведения о характерных точках границ объекта землеустройства**

Обозначение характерных точек границы	Координаты, м		Метод определения координат и средняя квадратическая погрешность положения характерной точки (Mt), м	Описание закрепления точки
	X	Y		
1	2	3	4	5
1	135 051,17	237 638,41	Аналитический метод, 0,10	межа
2	135 051,89	237 635,21		
3	135 047,87	237 620,21		
4	135 036,89	237 609,23		
5	135 021,89	237 605,21		
6	135 007,89	237 609,12		
7	135 006,87	237 635,66		
1	135 051,17	237 638,41		

**3. Сведения о характерных точках части (частей) границы объекта землеустройства**

1	2	3	4	5
—	—	—	—, —	—

**4. Сведения о частях границ объекта землеустройства, совпадающих с местоположением внешних границ природных объектов и (или) объектов искусственного происхождения**

Обозначение части границы		Описание прохождения части границы
от точки	до точки	
1	2	3
1	1	межа

**КАРТА (ПЛАН)**

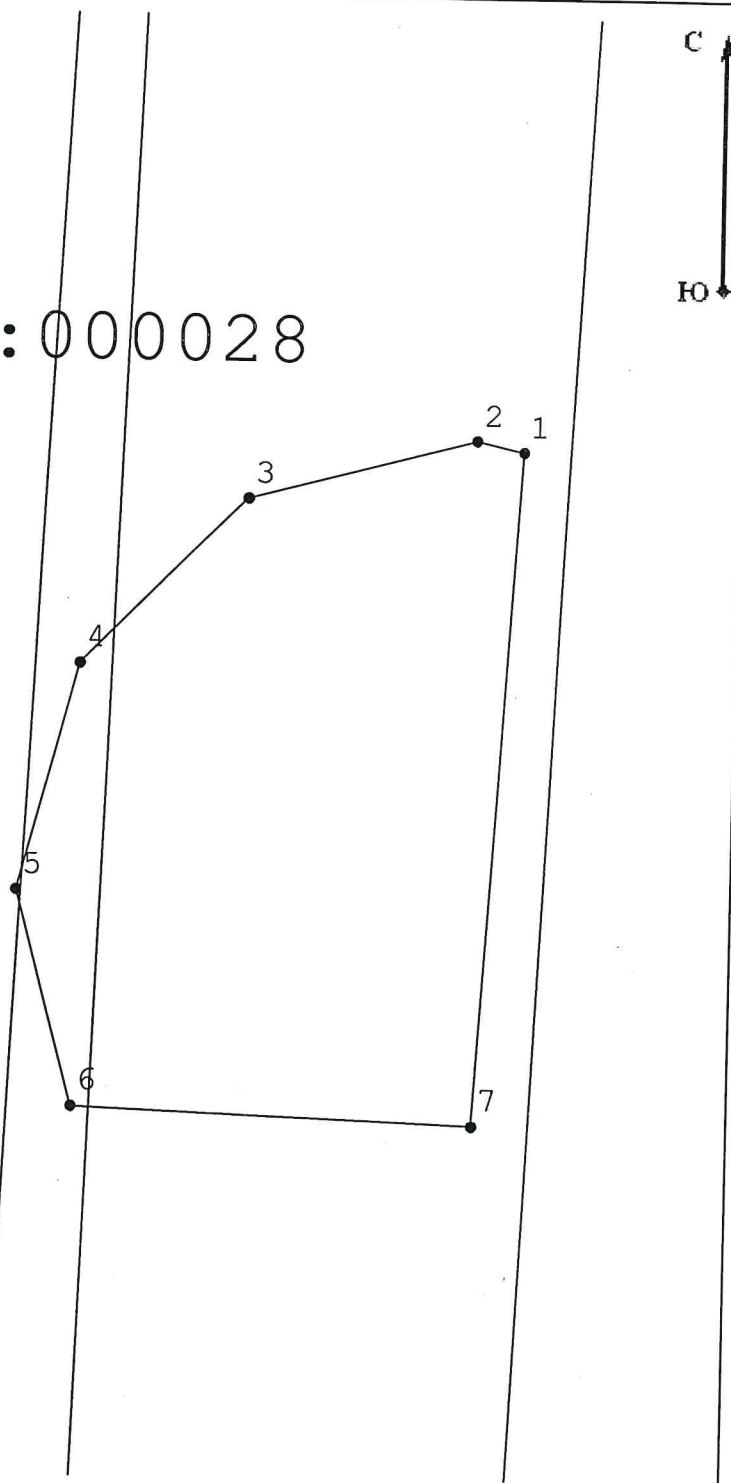
**Зона санитарной охраны источников водоснабжения и водопроводов питьевого назначения ОАО "Гусевского стекольного завода им. Ф.Э. Дзержинского", скважина № 27 701 (вед № 9), (первый пояс)**

(наименование объекта землеустройства)

**План границ объекта землеустройства**

Лист 1

33:25:000028



Масштаб 1:500

**Используемые условные знаки и обозначения:**

• н6 - Образующая точка, сведения о которой позволяют однозначно определить ее местоположение

Подпись \_\_\_\_\_



Дата « 17 » марта 20 21 г.

**КАРТА (ПЛАН)**

**Зона санитарной охраны источников водоснабжения и водопроводов питьевого назначения ОАО "Гусевского стекольного завода им. Ф.Э. Дзержинского", скважина № 27 701 (вед №9), (второй пояс)**

(наименование объекта землеустройства)

**Титульный лист**

**1. Сведения о заказчике землеустроительных работ:**

**О физическом лице:**

Фамилия, имя, отчество (отчество указывается при наличии) \_\_\_\_\_

**О юридическом лице, органе государственной власти, органе местного самоуправления:**

Полное наименование ООО "ГеоЭкоПроект"

Страна регистрации (инкорпорации) (указывается в отношении иностранного юридического лица) \_\_\_\_\_

Фамилия и инициалы уполномоченного представителя, его должность, реквизиты доверенности (если представитель действует по доверенности)

Жезлова Александра Алексеевна, Директор

Приказ № б/н, от 26 января 2012 г., выдан (составлен) ООО "ГеоЭкоПроект"

Подпись \_\_\_\_\_



Дата \_\_\_\_\_

«18» февраля 2012 г.

Место для оттиска печати заказчика

**2. Сведения об исполнителе землеустроительных работ:**

**Об индивидуальном предпринимателе:**

Фамилия, имя, отчество (отчество указывается при наличии)

Задрогин Александр Николаевич

Идентификационный номер налогоплательщика 330403162202

Контактный телефон и почтовый адрес раб.: 84924130410

601501 Владимирская область, г. Гусь-Хрустальный, ул. Калинина, д. 28, оф. 15

Номер квалификационного аттестата кадастрового инженера (если исполнителем является кадастровый инженер) 33-33-105

**О юридическом лице:**

Полное наименование \_\_\_\_\_

Основной государственный регистрационный номер \_\_\_\_\_

Контактный телефон и почтовый адрес \_\_\_\_\_

Фамилия и инициалы уполномоченного представителя, его должность, реквизиты доверенности (если представитель действует по доверенности)

**Сведения о кадастровом инженер**

Подпись \_\_\_\_\_



Дата \_\_\_\_\_

«17» марта 2012 г.

Место для оттиска печати лица, составившего карту (план) объекта землеустройства

**3. Сведения о согласовании карты (плана) объекта землеустройства:**

**КАРТА (ПЛАН)**

**Зона санитарной охраны источников водоснабжения и водопроводов питьевого назначения ОАО "Гусевского стекольного завода им. Ф.Э. Дзержинского", скважина № 27 701 (вед №9), (второй пояс)**

(наименование объекта землеустройства)

**Титульный лист**

Полное наименование органа (организации), с которым осуществляется согласование, фамилия и инициалы уполномоченного лица, его должность

**МКУ "Управление имущества, землеустройства и архитектуры", Демиденко С. Е., Директор МКУ "УИЗА"**

Реквизиты письма (дата и номер, если согласование оформлено в виде письма)

Подпись \_\_\_\_\_

Дата \_\_\_\_\_



Место для оттиска печати органа (организации), с которым осуществляется согласование

**4. Информация о передаче карты (плана) объекта землеустройства в государственный фонд данных, полученных в результате проведения землеустройства:**

Регистрационный № \_\_\_\_\_

Дата передачи \_\_\_\_\_

« \_\_\_\_\_ » \_\_\_\_\_ 20\_\_ г.

(наименование органа (организации), осуществляющего хранение землеустроительной документации)

**КАРТА (ПЛАН)**

**Зона санитарной охраны источников водоснабжения и водопроводов питьевого назначения ОАО  
"Гусевского стекольного завода им. Ф.Э. Дзержинского", скважина № 27 701 (вед №9), (второй пояс)**

(наименование объекта землеустройства)

<b>№ п/п</b>	<b>Содержание</b>	<b>Номера листов</b>
<b>1</b>	<b>2</b>	<b>3</b>
1	Основания для проведения землеустроительных работ и исходные данные	4
2	Сведения об объекте землеустройства	5
3	Сведения о местоположении границ объекта землеустройства	6
4	Сведения о местоположении измененных (уточненных) границ объекта землеустройства	7
5	План границ объекта землеустройства	8
6	Приложение (доверенность)	9



**КАРТА (ПЛАН)**

**Зона санитарной охраны источников водоснабжения и водопроводов питьевого назначения ОАО "Гусевского стекольного завода им. Ф.Э. Дзержинского", скважина № 27 701 (вед №9), (второй пояс)**

(наименование объекта землеустройства)

**Основания для проведения землеустроительных работ и исходные данные****Перечень документов**

№ п/п	Наименование и реквизиты документа	Сведения об органе (организации), подготовившем или принявшем документ
1	2	3
1	Проект № б/н, от 1 января 2011 г.	выдан (составлен) ОАО "Гусевский стекольный завод им. Ф.Э. Дзержинского"
2	Паспорт скважины № б/н, от 4 декабря 1970 г.	выдан (составлен) ГЛАВСПЕЦПРОМСТРОЙ Трест "ПРОМБУРВОД"
3	Кадастровая выписка о земельном участке № б/н, от 3 марта 2020 г.	выдан (составлен) Управление Федеральной службы государственной регистрации, кадастра и картографии по Владимирской области
4	Приказ № б/н, от 26 января 2012 г.	выдан (составлен) ООО "ГеоЭкоПроект"
5	Протокол № 2, от 26 января 2012 г.	выдан (составлен) ООО "ГеоЭкоПроект"

**КАРТА (ПЛАН)**

**Зона санитарной охраны источников водоснабжения и водопроводов питьевого назначения ОАО "Гусевского стекольного завода им. Ф.Э. Дзержинского", скважина № 27 701 (вед №9), (второй пояс**

(наименование объекта землеустройства)

**Сведения об объекте землеустройства**

№ п/п	Характеристики объекта землеустройства	Описание характеристик
1	2	3
1	Местоположение объекта землеустройства	Владимирская область, г Гусь-Хрустальный
2	Площадь объекта землеустройства ± величина погрешности определения площади ( $P \pm \Delta P$ )	3 467 м <sup>2</sup> ± 21 м <sup>2</sup>
3	Иные характеристики объекта землеустройства	<p>Вид объекта реестра границ: Зона с особыми условиями использования территории</p> <p>Содержание ограничений использования объектов недвижимости в пределах зоны или территории: 1. Не допускается размещение складов ГСМ, мин. удобрений, накопителей промстоков, навозохранилищ, животноводческих и птицеводческих предприятий. Размещение этих объектов проводится с обоснованием и с согласованием органов санитарной службы и органов геологического контроля.</p> <p>2. Канализационные сети и выгреба эксплуатировать с установленными правилами и регламентами.</p> <p>3. Бурение новых скважин и новое строительство с нарушением почвенного покрова проводить с обязательным согласованием санитарной службы.</p> <p>4. Запретить размещение ВХО (временное хранение отходов) на территории второго пояса ЗСО.</p>

## КАРТА (ПЛАН)

Зона санитарной охраны источников водоснабжения и водопроводов питьевого назначения ОАО "Гусевского стекольного завода им. Ф.Э. Дзержинского", скважина № 27 701 (вед №9), (второй пояс)

(наименование объекта землеустройства)

## Сведения о местоположении границ объекта землеустройства

1. Система координат МСК-33

## 2. Сведения о характерных точках границ объекта землеустройства

Обозначение характерных точек границы	Координаты, м		Метод определения координат и средняя квадратическая погрешность положения характерной точки (Mt), м	Описание закрепления точки
	X	Y		
1	2	3	4	5
1	135 021,89	237 669,21	Аналитический метод, 0,10	межа
2	135 004,89	237 664,65		
3	134 992,45	237 652,21		
4	134 987,89	237 635,21		
5	134 992,45	237 618,21		
6	135 004,89	237 605,77		
7	135 021,89	237 601,21		
8	135 038,89	237 605,77		
9	135 051,33	237 618,21		
10	135 055,89	237 635,21		
11	135 051,33	237 652,21		
12	135 038,89	237 664,65		
1	135 021,89	237 669,21		

## 3. Сведения о характерных точках части (частей) границы объекта землеустройства

1	2	3	4	5
—	—	—	—, —	—

## 4. Сведения о частях границ объекта землеустройства, совпадающих с местоположением внешних границ природных объектов и (или) объектов искусственного происхождения

Обозначение части границы		Описание прохождения части границы
от точки	до точки	
1	2	3
1	1	межа

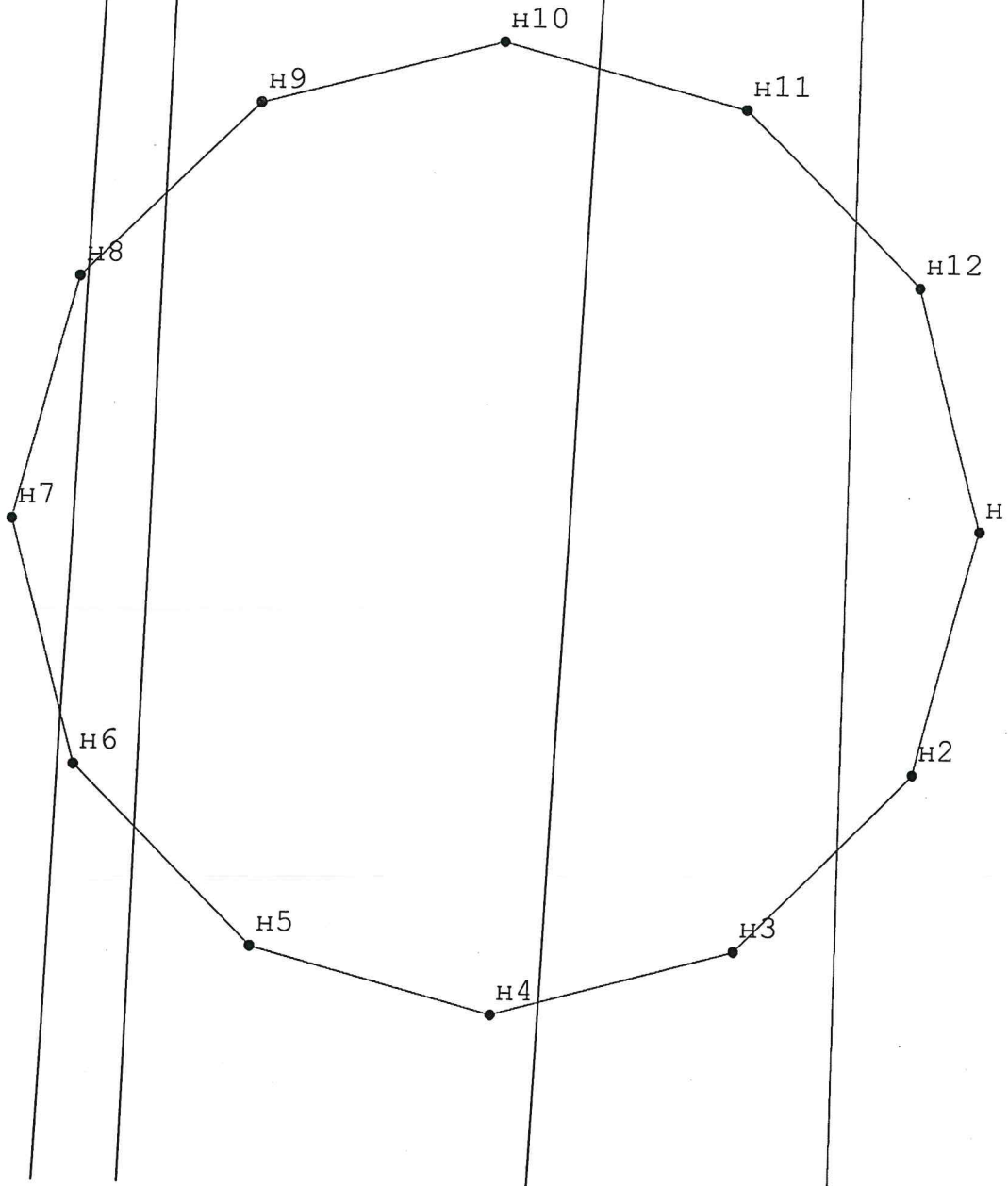
**КАРТА (ПЛАН)**

**Зона санитарной охраны источников водоснабжения и водопроводов питьевого назначения ОАО "Гусевского стекольного завода им. Ф.Э. Дзержинского", скважина № 27 701 (вед №9), (второй пояс)**  
(наименование объекта землеустройства)

**План границ объекта землеустройства**

Лист 1

33:25:000028



Масштаб 1:500

**Используемые условные знаки и обозначения:**

• n6 - Образующая точка, сведения о которой позволяют однозначно определить ее местоположение

Подпись



Дата « 17 » марта 20 21 г.

Место для оттиска печати лица, составившего карту (план) объекта землеустройства

**КАРТА (ПЛАН)**

**Зона санитарной охраны источников водоснабжения и водопроводов питьевого назначения ОАО "Гусевского стекольного завода им. Ф.Э. Дзержинского", скважина № 27 701 (вед №9), (третий пояс)**

(наименование объекта землеустройства)

**Титульный лист****1. Сведения о заказчике землеустроительных работ:****О физическом лице:**

Фамилия, имя, отчество (отчество указывается при наличии)

**О юридическом лице, органе государственной власти, органе местного самоуправления:**

Полное наименование

**ООО "ГеоЭкоПроект"**

Страна регистрации (инкорпорации) (указывается в отношении иностранного юридического лица)

фамилия и инициалы уполномоченного представителя, его должность, реквизиты доверенности (если представитель действует по доверенности)

**Жезлова Александра Алексеевна, Директор**

**Приказ № б/н, от 26 января 2012 г., выдан (составлен) ООО "ГеоЭкоПроект"**

Подпись

Дата

**«18» марта 2012 г.**

Место для оттиска печати заказчика

**2. Сведения об исполнителе землеустроительных работ:****Об индивидуальном предпринимателе:**

Фамилия, имя, отчество (отчество указывается при наличии)

**Задрогин Александр Николаевич**

Идентификационный номер налогоплательщика

**330403162202**

Контактный телефон и почтовый адрес

**раб.: 84924130410**

**601501 Владимирская область, г. Гусь-Хрустальный, ул. Калинина, д. 28, оф. 15**

Номер квалификационного аттестата кадастрового инженера (если исполнителем является кадастровый инженер)

**33-33-105**

**О юридическом лице:**

Полное наименование

Основной государственный регистрационный номер

Контактный телефон и почтовый адрес

Фамилия и инициалы уполномоченного представителя, его должность, реквизиты доверенности (если представитель действует по доверенности)

**Сведения о кадастровом инженере**

Подпись

Дата

**«14» марта 2012 г.**

Место для оттиска печати лица, составившего карту (план) объекта землеустройства

**3. Сведения о согласовании карты (плана) объекта землеустройства:**

**КАРТА (ПЛАН)**

**Зона санитарной охраны источников водоснабжения и водопроводов питьевого назначения ОАО "Гусевского стекольного завода им. Ф.Э. Дзержинского", скважина № 27 701 (вед №9), (третий пояс)**

(наименование объекта землеустройства)

**Титульный лист**

Полное наименование органа (организации), с которым осуществляется согласование, фамилия и инициалы уполномоченного лица, его должность

**МКУ "Управление имущества, Демиденко С. Е., Директор МКУ "УИЗА"**

Реквизиты письма (дата и номер, если согласование оформлено в виде письма)

Подпись \_\_\_\_\_

Дата \_\_\_\_\_

Место для оттиска печати органа (организации), с которым осуществляется согласование

**4. Информация о передаче карты (плана) объекта землеустройства в государственный фонд данных, полученных в результате проведения землеустройства:**

Регистрационный № \_\_\_\_\_

Дата передачи \_\_\_\_\_

**9 марта 2021 г.**

(наименование органа (организации), осуществляющего хранение землеустроительной документации)

## КАРТА (ПЛАН)

*Зона санитарной охраны источников водоснабжения и водопроводов питьевого назначения ОАО "Гусевского стекольного завода им. Ф.Э. Дзержинского", скважина № 27 701 (вед №9), (третий пояс)*

(наименование объекта землеустройства)

№ п/п	Содержание	Номера листов
1	2	3
1	Основания для проведения землеустроительных работ и исходные данные	4
2	Сведения об объекте землеустройства	5
3	Сведения о местоположении границ объекта землеустройства	6
4	Сведения о местоположении измененных (уточненных) границ объекта землеустройства	7
5	План границ объекта землеустройства	8
6	Приложение (доверенность)	9

**КАРТА (ПЛАН)**

**Зона санитарной охраны источников водоснабжения и водопроводов питьевого назначения ОАО "Гусевского стекольного завода им. Ф.Э. Дзержинского", скважина № 27 701 (вед №9), (третий пояс)**

(наименование объекта землеустройства)

**Основания для проведения землеустроительных работ и исходные данные****Перечень документов**

№ п/п	Наименование и реквизиты документа	Сведения об органе (организации), подготовившем или принявшем документ
1	2	3
1	Проект № б/н, от 1 января 2011 г.	выдан (составлен) ОАО "Гусевский стекольный завод им. Ф.Э. Дзержинского"
2	Паспорт скважины № б/н, от 4 декабря 1970 г.	выдан (составлен) ГЛАВСПЕЦПРОМСТРОЙ Трест "ПРОМБУРВОД"
3	Кадастровая выписка о земельном участке № б/н, от 3 марта 2020 г.	выдан (составлен) Управление Федеральной службы государственной регистрации, кадастра и картографии по Владимирской области
4	Приказ № б/н, от 26 марта 2021 г.	выдан (составлен) ООО "ГеоЭкоПроект"
5	Протокол № 2, от 26 января 2012 г.	выдан (составлен) ООО "ГеоЭкоПроект"



## КАРТА (ПЛАН)

*Зона санитарной охраны источников водоснабжения и водопроводов питьевого назначения ОАО "Гусевского стекольного завода им. Ф.Э. Дзержинского", скважина № 27 701 (вед №9), (третий пояс)*

(наименование объекта землеустройства)

## Сведения об объекте землеустройства

№ п/п	Характеристики объекта землеустройства	Описание характеристик
1	2	3
1	Местоположение объекта землеустройства	Владимирская область, г Гусь-Хрустальный
2	Площадь объекта землеустройства ± величина погрешности определения площади ( $P \pm \Delta P$ )	178 898 м <sup>2</sup> ± 148 м <sup>2</sup>
3	Иные характеристики объекта землеустройства	Вид объекта реестра границ: Зона с особыми условиями использования территории Содержание ограничений использования объектов недвижимости в пределах зоны или территории: 1. Не допускается размещать склады ГСМ, мин. удобрений, накопителей промстоков, шламохранилищ. Размещение этих объектов проводится с обоснованием и согласованием органов санитарной службы и органов геологического контроля.

**КАРТА (ПЛАН)**

**Зона санитарной охраны источников водоснабжения и водопроводов питьевого назначения ОАО "Гусевского стекольного завода им. Ф.Э. Дзержинского", скважина № 27 701 (вед №9), (третий пояс)**

(наименование объекта землеустройства)

**Сведения о местоположении границ объекта землеустройства****1. Система координат** МСК-33**2. Сведения о характерных точках границ объекта землеустройства**

Обозначение характерных точек границы	Координаты, м		Метод определения координат и средняя квадратическая погрешность положения характерной точки (Mt), м	Описание закрепления точки
	X	Y		
1	2	3	4	5
1	135 021,89	237 875,21	Аналитический метод, 0,10	межа
2	134 959,77	237 867,03		
3	134 901,89	237 843,06		
4	134 852,18	237 804,92		
5	134 814,04	237 755,21		
6	134 790,07	237 697,33		
7	134 781,89	237 635,21		
8	134 790,07	237 573,09		
9	134 814,04	237 515,21		
10	134 852,18	237 465,50		
11	134 901,89	237 427,36		
12	134 959,77	237 403,39		
13	135 021,89	237 395,21		
14	135 084,01	237 403,39		
15	135 141,89	237 427,36		
16	135 191,60	237 465,50		
17	135 229,74	237 515,21		
18	135 253,71	237 573,09		
19	135 261,89	237 635,21		
20	135 253,71	237 697,33		
21	135 229,74	237 755,21		
22	135 191,60	237 804,92		
23	135 141,89	237 843,06		
24	135 084,01	237 867,03		
1	135 021,89	237 875,21		

**3. Сведения о характерных точках части (частей) границы объекта землеустройства**

1	2	3	4	5
—	—	—	—, —	—

**4. Сведения о частях границ объекта землеустройства, совпадающих с местоположением внешних границ природных объектов и (или) объектов искусственного происхождения**

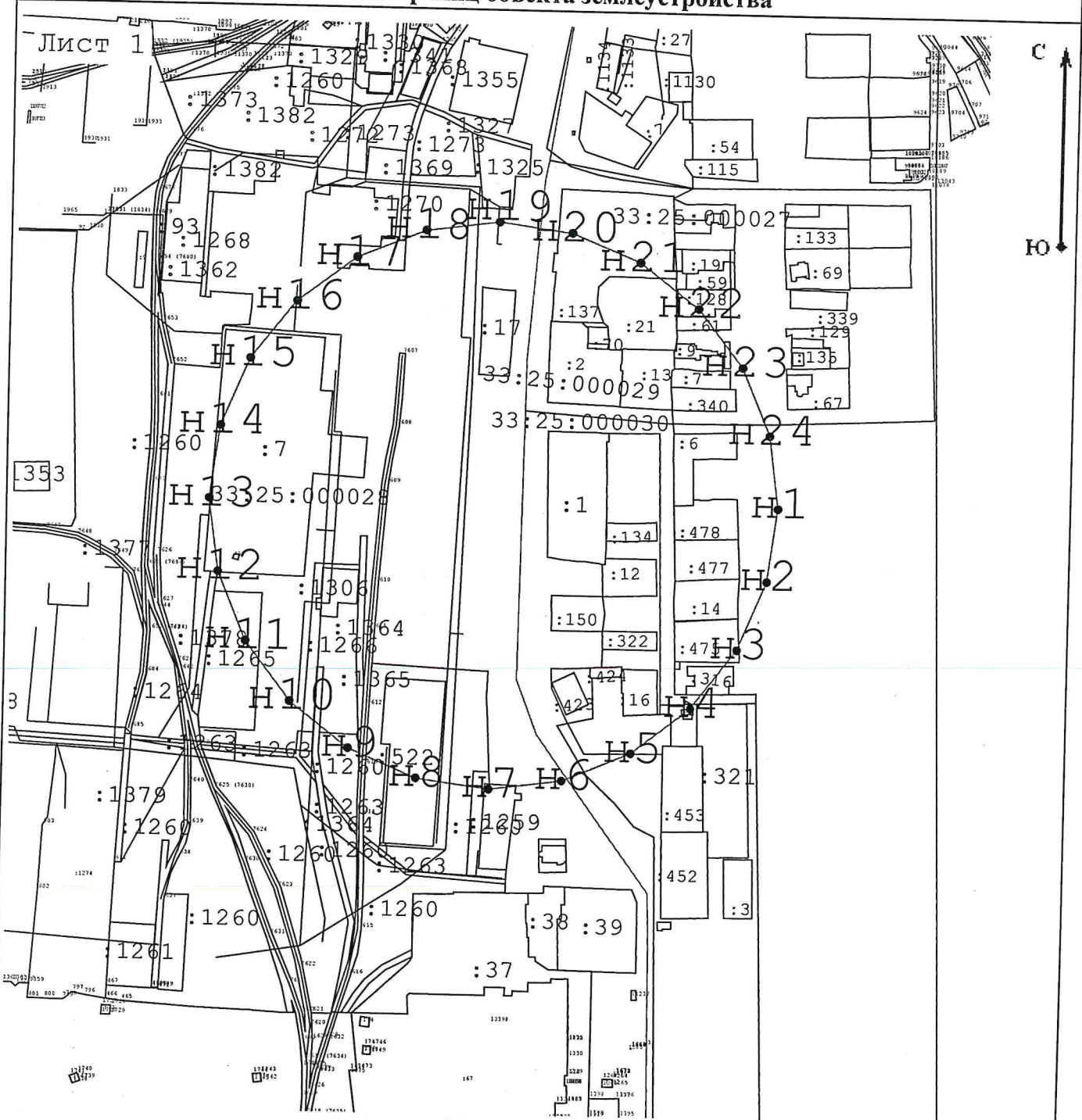
Обозначение части границы		Описание прохождения части границы
от точки	до точки	
1	2	3
1	1	межа

## КАРТА (ПЛАН)

Зона санитарной охраны источников водоснабжения и водопроводов питьевого назначения ОАО  
"Гусевского стекольного завода им. Ф.Э. Дзержинского", скважина № 27 701 (вед №9), (третий  
пояс)

(наименование объекта землеустройства)

## План границ объекта землеустройства



Масштаб 1:5 000

## Используемые условные знаки и обозначения:

• н6 - Образованная точка, сведения о которой позволяют однозначно определить ее местоположение

— - Граница третьего пояса

Подпись



Дата « 14 » марта 20 21 г.

**КАРТА (ПЛАН)**

**Зона санитарной охраны источников водоснабжения и водопроводов питьевого назначения ОАО "Гусевского стекольного завода им. Ф.Э. Дзержинского", скважина № 27705 (вед № 10) (первый пояс)**

(наименование объекта землеустройства)

**Титульный лист**

**1. Сведения о заказчике землеустроительных работ:**

**О физическом лице:**

Фамилия, имя, отчество (отчество указывается при наличии)

**О юридическом лице, органе государственной власти, органе местного самоуправления:**

Полное наименование ООО "ГеоЭкоПроект"

Страна регистрации (инкорпорации) (указывается в отношении иностранного юридического лица)

фамилия и инициалы уполномоченного представителя, его должность, реквизиты доверенности (если представитель действует по доверенности)

Жезлова Александра Алексеевна, Директор

Приказ № б/н, от 26 января 2012 г., выдан (составлен) ООО "ГеоЭкоПроект"

Подпись \_\_\_\_\_

Дата «18» сентября 2012 г.

Место для оттиска печати заказчика



**2. Сведения об исполнителе землеустроительных работ:**

**Об индивидуальном предпринимателе:**

Фамилия, имя, отчество (отчество указывается при наличии)

Задрогин Александр Николаевич

Идентификационный номер налогоплательщика 330403162202

Контактный телефон и почтовый адрес раб.: 84924130410

601501 Владимирская область, г. Гусь-Хрустальный, ул. Калинина, д. 28, оф. 15

Номер квалификационного аттестата кадастрового инженера (если исполнителем является кадастровый инженер) 33-33-105

**О юридическом лице:**

Полное наименование \_\_\_\_\_

Основной государственный регистрационный номер \_\_\_\_\_

Контактный телефон и почтовый адрес \_\_\_\_\_

Фамилия и инициалы уполномоченного представителя, его должность, реквизиты доверенности (если представитель действует по доверенности)

**Сведения о кадастровом инженере**

Подпись \_\_\_\_\_

Дата «17» марта 2012 г.



Место для оттиска печати лица, составившего карту (план) объекта землеустройства

**3. Сведения о согласовании карты (плана) объекта землеустройства:**

**КАРТА (ПЛАН)**

**Зона санитарной охраны источников водоснабжения и водопроводов питьевого назначения ОАО "Гусевского стекольного завода им. Ф.Э. Дзержинского", скважина № 27705 (вед № 10)(первый пояс)**

(наименование объекта землеустройства)

**Титульный лист**

Полное наименование органа (организации), с которым осуществляется согласование, фамилия и инициалы уполномоченного лица, его должность

**МКУ "Управление имущества, землеустройства и архитектуры", Демиденко С. Е., Директор МКУ "УИЗА"**

Реквизиты письма (дата и номер, если согласование оформлено в виде письма)

Подпись \_\_\_\_\_

Дата \_\_\_\_\_

Место для оттиска печати органа (организации), с которым осуществляется согласование

**4. Информация о передаче карты (плана) объекта землеустройства в государственный фонд данных, полученных в результате проведения землеустройства:**

Регистрационный № \_\_\_\_\_ -

Дата передачи \_\_\_\_\_

**1 января 2021 г.**

(наименование органа (организации), осуществляющего хранение землеустроительной документации)

**КАРТА (ПЛАН)**

**Зона санитарной охраны источников водоснабжения и водопроводов питьевого назначения ОАО "Гусевского стекольного завода им. Ф.Э. Дзержинского", скважина № 27705 (вед № 10) (первый пояс)**

(наименование объекта землеустройства)

<b>№ п/п</b>	<b>Содержание</b>	<b>Номера листов</b>
<b>1</b>	<b>2</b>	<b>3</b>
1	Основания для проведения землеустроительных работ и исходные данные	4
2	Сведения об объекте землеустройства	5
3	Сведения о местоположении границ объекта землеустройства	6
4	Сведения о местоположении измененных (уточненных) границ объекта землеустройства	7
5	План границ объекта землеустройства	8
6	Приложение (доверенность)	9

**КАРТА (ПЛАН)****Зона санитарной охраны источников водоснабжения и водопроводов питьевого назначения ОАО "Гусевского стекольного завода им. Ф.Э. Дзержинского", скважина № 27705 (вед № 10) (первый пояс)**

(наименование объекта землеустройства)

**Основания для проведения землеустроительных работ и исходные данные****Перечень документов**

<b>№ п/п</b>	<b>Наименование и реквизиты документа</b>	<b>Сведения об органе (организации), подготовившем или принявшем документ</b>
<b>1</b>	<b>2</b>	<b>3</b>
1	Проект № б/н, от 1 января 2011 г.	выдан (составлен) ОАО "Гусевский стекольный завод им. Ф.Э. Дзержинского"
2	паспорт скважины № б/н, от 31 декабря 1970 г.	выдан (составлен) Государственный трест "ПРОМБУРВОД"
3	Кадастровая выписка о земельном участке № б/н, от 3 марта 2020 г.	выдан (составлен) Управление Федеральной службы государственной регистрации, кадастра и картографии по Владимирской области
4	Приказ № 5 № б/н, от 26 января 2012 г.	выдан (составлен) ООО "ГеоЭкоПроект"
5	Протокол № 2 № б/н, от 26 февраля 2012 г.	выдан (составлен) ООО "ГеоЭкоПроект"

## КАРТА (ПЛАН)

**Зона санитарной охраны источников водоснабжения и водопроводов питьевого назначения ОАО "Гусевского стекольного завода им. Ф.Э. Дзержинского", скважина № 27705 (вед № 10) (первый пояс)**

(наименование объекта землеустройства)

## Сведения об объекте землеустройства

№ п/п	Характеристики объекта землеустройства	Описание характеристик
1	2	3
1	Местоположение объекта землеустройства	Владимирская область, г Гусь-Хрустальный
2	Площадь объекта землеустройства ± величина погрешности определения площади ( $P \pm \Delta P$ )	2 700 м <sup>2</sup> ± 18 м <sup>2</sup>
3	Иные характеристики объекта землеустройства	<p>Вид объекта реестра границ: Зона с особыми условиями использования территории</p> <p>Содержание ограничений использования объектов недвижимости в пределах зоны или территории: 1. Необходимо вести постоянный контроль за территорией первых поясов артскважин (зона строгого режима), исключить застой верхних вод, ограждение забором должно быть целостным, спилить большие деревья.</p> <p>2. Не допускается посадка высокоствольных деревьев, все виды строительства, не имеющие непосредственного отношения к эксплуатации, расширению и реконструкции водозаборных и водопроводных сооружений, в том числе прокладка трубопроводов различного назначения, размещение жилых и хозяйственно-бытовых зданий, проживание людей, применение ядохимикатов и удобрений.</p> <p>3. Вести контроль за предотвращением возможности загрязнения питьевой воды через оголовки и устья скважин, люки и переливные трубы резервуаров и устройства насосов.</p> <p>4. Запретить размещение ВХО (временное хранение отходов) на территории первого пояса ЗСО.</p>



**КАРТА (ПЛАН)**

**Зона санитарной охраны источников водоснабжения и водопроводов питьевого назначения ОАО "Гусевского стекольного завода им. Ф.Э. Дзержинского", скважина № 27705 (вед № 10) (первый пояс)**

(наименование объекта землеустройства)

**Сведения о местоположении границ объекта землеустройства**

1. Система координат МСК-33

**2. Сведения о характерных точках границ объекта землеустройства**

Обозначение характерных точек границы	Координаты, м		Метод определения координат и средняя квадратическая погрешность положения характерной точки (Mt), м	Описание закрепления точки
	X	Y		
1	2	3	4	5
1	135 379,09	236 968,02	Аналитический метод, 0,10	межа
2	135 364,09	236 964,00		
3	135 353,11	236 953,02		
4	135 349,09	236 938,02		
5	135 353,11	236 923,02		
6	135 364,09	236 912,04		
7	135 379,09	236 908,02		
8	135 394,09	236 912,04		
9	135 405,07	236 923,02		
10	135 409,09	236 938,02		
11	135 405,07	236 953,02		
12	135 394,09	236 964,00		
1	135 379,09	236 968,02		

**3. Сведения о характерных точках части (частей) границы объекта землеустройства**

1	2	3	4	5
—	—	—	—, —	—

**4. Сведения о частях границ объекта землеустройства, совпадающих с местоположением внешних границ природных объектов и (или) объектов искусственного происхождения**

Обозначение части границы		Описание прохождения части границы
от точки	до точки	
1	2	3
—	—	—

**КАРТА (ПЛАН)**

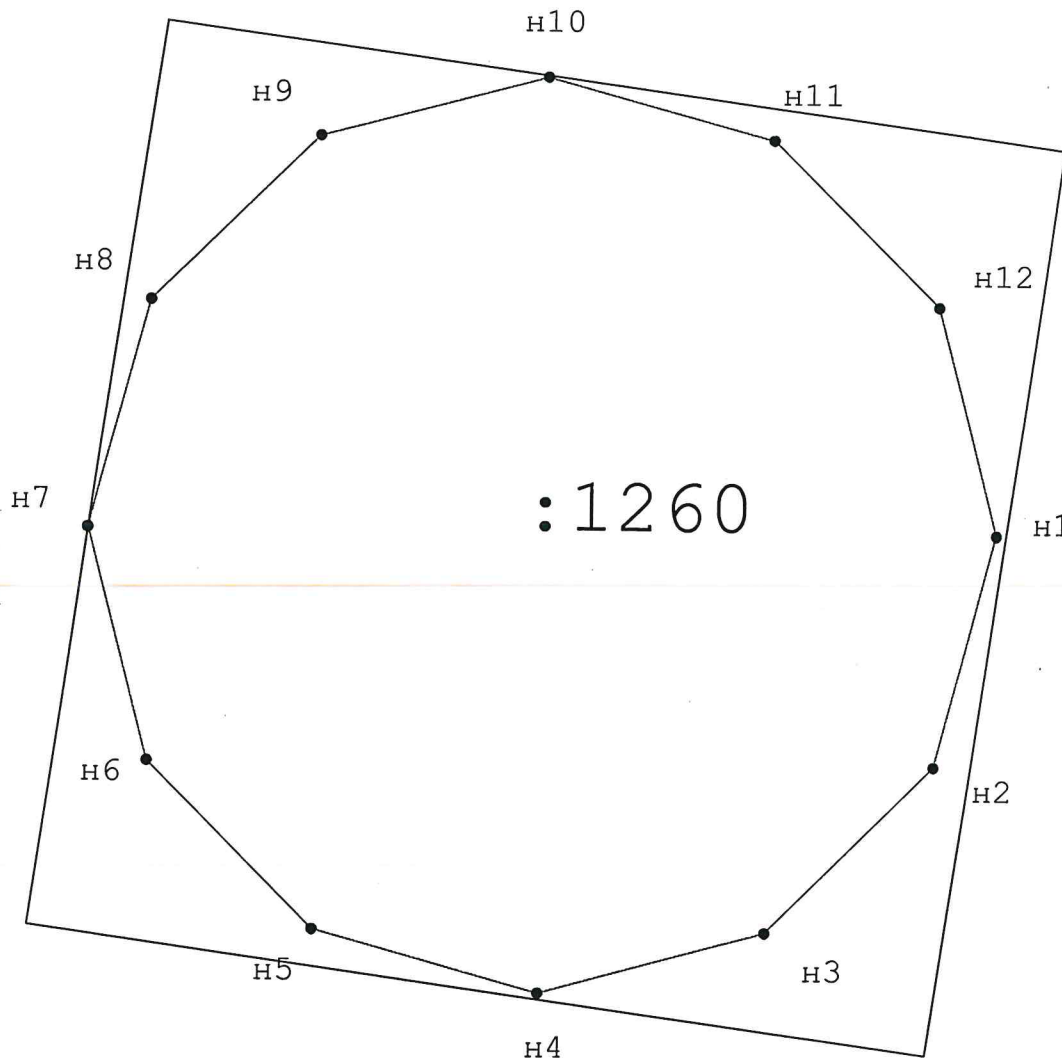
**Зона санитарной охраны источников водоснабжения и водопроводов питьевого назначения ОАО "Гусевского стекольного завода им. Ф.Э. Дзержинского", скважина № 27705 (вед № 10) (первый пояс)**

(наименование объекта землеустройства)

**План границ объекта землеустройства**

Лист 1

33:25:000028



Масштаб 1:500

**Используемые условные знаки и обозначения:**



н6 - Образующая точка, сведения о которой позволяют однозначно определить ее местоположение

Подпись \_\_\_\_\_



Дата « 14 » марта 2021 г.

**КАРТА (ПЛАН)**

**Зона санитарной охраны источников водоснабжения и водопроводов питьевого назначения ОАО "Гусевского стекольного завода им. Ф.Э. Дзержинского", скважина № 27 705 (вед №10), (второй пояс)**

(наименование объекта землеустройства)

**Титульный лист****1. Сведения о заказчике землеустроительных работ:****О физическом лице:**

Фамилия, имя, отчество (отчество указывается при наличии)

**О юридическом лице, органе государственной власти, органе местного самоуправления:**

Полное наименование

**ООО "ГеоЭкоПроект"**

Страна регистрации (инкорпорации) (указывается в отношении иностранного юридического лица)

фамилия и инициалы уполномоченного представителя, его должность, реквизиты доверенности (если представитель действует по доверенности)

**Жезлова Александра Алексеевна, Директор**

**Приказ № б/н, от 26 января 2012 г., выдан (составлен) ООО "ГеоЭкоПроект"**

Подпись

Дата

**«18» октября 2012 г.**

Место для оттиска печати заказчика

**2. Сведения об исполнителе землеустроительных работ:****Об индивидуальном предпринимателе:**

Фамилия, имя, отчество (отчество указывается при наличии)

**Задрогин Александр Николаевич**

Идентификационный номер налогоплательщика

**330403162202**

Контактный телефон и почтовый адрес

**раб.: 84924130410**

**601501 Владимирская область, г. Гусь-Хрустальный, ул. Калинина, д. 28, оф. 15**

Номер квалификационного аттестата кадастрового инженера (если исполнителем является кадастровый инженер)

**33-33-105**

**О юридическом лице:**

Полное наименование

Основной государственный регистрационный номер

Контактный телефон и почтовый адрес

Фамилия и инициалы уполномоченного представителя, его должность, реквизиты доверенности (если представитель действует по доверенности)

**Сведения о кадастровом инженер**

Подпись

Дата

**«14» марта 2012 г.**

Место для оттиска печати лица, составившего карту (план) объекта землеустройства

**3. Сведения о согласовании карты (плана) объекта землеустройства:**

**КАРТА (ПЛАН)**

**Зона санитарной охраны источников водоснабжения и водопроводов питьевого назначения ОАО "Гусевского стекольного завода им. Ф.Э. Дзержинского", скважина № 27 705 (вед №10), (второй пояс)**

(наименование объекта землеустройства)

**Титульный лист**

Полное наименование органа (организации), с которым осуществляется согласование, фамилия и инициалы уполномоченного лица, его должность

**МКУ "Управление имущества, землеустройства и архитектуры", Демиденко С. Е., Директор МКУ "УИЗА"**

Реквизиты письма (дата и номер, если согласование оформлено в виде письма)

Подпись \_\_\_\_\_

Дата \_\_\_\_\_

Место для оттиска печати органа (организации), с которым осуществляется согласование

**4. Информация о передаче карты (плана) объекта землеустройства в государственный фонд данных, полученных в результате проведения землеустройства:**

Регистрационный № \_\_\_\_\_

Дата передачи \_\_\_\_\_

**1 января 2021 г.**

(наименование органа (организации), осуществляющего хранение землеустроительной документации)

**КАРТА (ПЛАН)**

**Зона санитарной охраны источников водоснабжения и водопроводов питьевого назначения ОАО  
"Гусевского стекольного завода им. Ф.Э. Дзержинского", скважина № 27 705 (вед №10), (второй  
полюс)**

(наименование объекта землеустройства)

<b>№ п/п</b>	<b>Содержание</b>	<b>Номера листов</b>
<b>1</b>	<b>2</b>	<b>3</b>
1	Основания для проведения землеустроительных работ и исходные данные	4
2	Сведения об объекте землеустройства	5
3	Сведения о местоположении границ объекта землеустройства	6
4	Сведения о местоположении измененных (уточненных) границ объекта землеустройства	7
5	План границ объекта землеустройства	8
6	Приложение (доверенность)	9

**КАРТА (ПЛАН)****Зона санитарной охраны источников водоснабжения и водопроводов питьевого назначения ОАО "Гусевского стекольного завода им. Ф.Э. Дзержинского", скважина № 27 705 (вед №10), (второй пояс)**

(наименование объекта землеустройства)

**Основания для проведения землеустроительных работ и исходные данные****Перечень документов**

<b>№ п/п</b>	<b>Наименование и реквизиты документа</b>	<b>Сведения об органе (организации), подготовившем или принявшем документ</b>
<b>1</b>	<b>2</b>	<b>3</b>
1	Проект № б/н, от 1 января 2011 г.	выдан (составлен) ОАО "Гусевский стекольный завод им. Ф.Э. Дзержинского"
2	Паспорт скважины № б/н, от 31 декабря 1970 г.	выдан (составлен) Государственный трест ПРОМБУРВОД
3	Кадастровая выписка о земельном участке № б/н, от 3 марта 2020 г.	выдан (составлен) Управление Федеральной службы государственной регистрации, кадастра и картографии по Владимирской области
4	Приказ № б/н, от 26 января 2012 г.	выдан (составлен) ООО "ГеоЭкоПроект"
5	Протокол № б/н, от 26 января 2012 г.	выдан (составлен) ООО "ГеоЭкоПроект"

**КАРТА (ПЛАН)**

**Зона санитарной охраны источников водоснабжения и водопроводов питьевого назначения ОАО "Гусевского стекольного завода им. Ф.Э. Дзержинского", скважина № 27 705 (вед №10), (второй пояс)**

(наименование объекта землеустройства)

**Сведения об объекте землеустройства**

№ п/п	Характеристики объекта землеустройства	Описание характеристик
1	2	3
1	Местоположение объекта землеустройства	Владимирская область, г Гусь-Хрустальный
2	Площадь объекта землеустройства ± величина погрешности определения площади ( $P \pm \Delta P$ )	4 107 м <sup>2</sup> ± 22 м <sup>2</sup>
3	Иные характеристики объекта землеустройства	<p>Вид объекта реестра границ: Зона с особыми условиями использования территории</p> <p>Содержание ограничений использования объектов недвижимости в пределах зоны или территории: 1. Не допускается размещение складов ГСМ, мин. удобрений, накопителей промстоков, навозохранилищ, животноводческих и птицеводческих предприятий. Размещение этих объектов проводится с обоснованием и с согласованием органов санитарной службы и органов геологического контроля.</p> <p>2. Канализационные сети и выгреба эксплуатировать с установленными правилами и регламентами.</p> <p>3. Бурение новых скважин и новое строительство с нарушением почвенного покрова проводить с обязательным согласованием санитарной службы.</p> <p>4. Запретить размещение ВХО (временное хранение отходов) на территории второго пояса ЗСО.</p>

**КАРТА (ПЛАН)**

*Зона санитарной охраны источников водоснабжения и водопроводов питьевого назначения ОАО "Гусевского стекольного завода им. Ф.Э. Дзержинского", скважина № 27 705 (вед №10), (второй пояс)*

(наименование объекта землеустройства)

**Сведения о местоположении границ объекта землеустройства**

1. Система координат МСК-33

**2. Сведения о характерных точках границ объекта землеустройства**

Обозначение характерных точек границы	Координаты, м		Метод определения координат и средняя квадратическая погрешность положения характерной точки (Mт), м	Описание закрепления точки
	X	Y		
1	2	3	4	5
1	135 379,09	236 975,02	Аналитический метод, 0,10	межа
2	135 360,59	236 970,06		
3	135 347,05	236 956,52		
4	135 342,09	236 938,02		
5	135 347,05	236 919,52		
6	135 360,59	236 905,98		
7	135 379,09	236 901,02		
8	135 397,59	236 905,98		
9	135 411,13	236 919,52		
10	135 416,09	236 938,02		
11	135 411,13	236 956,52		
12	135 397,59	236 970,06		
1	135 379,09	236 975,02		

**3. Сведения о характерных точках части (частей) границы объекта землеустройства**

1	2	3	4	5
—	—	—	—, —	—

**4. Сведения о частях границ объекта землеустройства, совпадающих с местоположением внешних границ природных объектов и (или) объектов искусственного происхождения**

Обозначение части границы		Описание прохождения части границы
от точки	до точки	
1	2	3
—	—	—



**КАРТА (ПЛАН)**

**Зона санитарной охраны источников водоснабжения и водопроводов питьевого назначения ОАО "Гусевского стекольного завода им. Ф.Э. Дзержинского", скважина № 27 705 (вед №10), (второй пояс)**

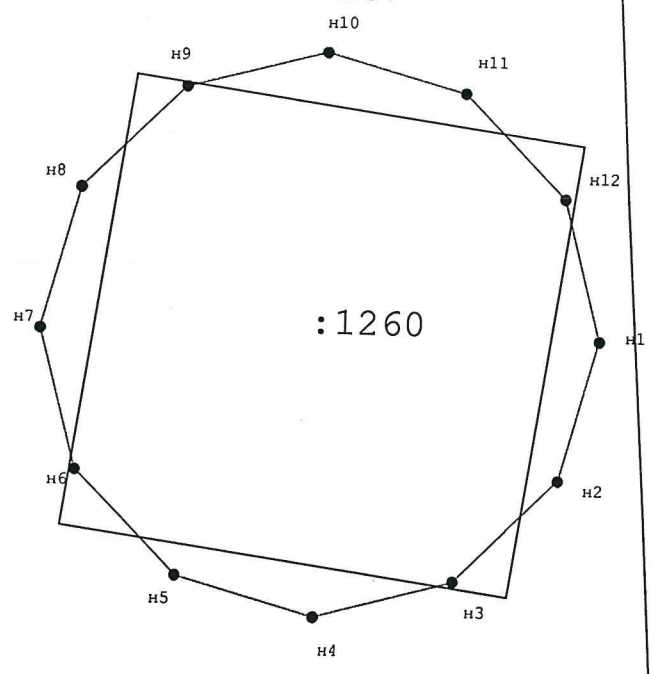
(наименование объекта землеустройства)

**План границ объекта землеустройства**

Лист 1



33:25:000028



Масштаб 1:1 000

**Используемые условные знаки и обозначения:**

• н6 - Образующая точка, сведения о которой позволяют однозначно определить ее местоположение

Подпись



Дата « 14 » марта 20 21 г.

**КАРТА (ПЛАН)**

**Зона санитарной охраны источников водоснабжения и водопроводов питьевого назначения ОАО "Гусевского стекольного завода им. Ф.Э. Дзержинского", скважина № 27 705 (вед № 10), (третий пояс)**

(наименование объекта землеустройства)

**Титульный лист****1. Сведения о заказчике землеустроительных работ:****О физическом лице:**

Фамилия, имя, отчество (отчество указывается при наличии)

**О юридическом лице, органе государственной власти, органе местного самоуправления:**

Полное наименование

**ООО "ГеоЭкоПроект"**

Страна регистрации (инкорпорации) (указывается в отношении иностранного юридического лица)

фамилия и инициалы уполномоченного представителя, его должность, реквизиты доверенности (если представитель действует по доверенности)

**Жезлова Александра Алексеевна, Директор**

**Приказ № б/н, от 26 января 2012 г., выдан (составлен) ООО "ГеоЭкоПроект"**

Подпись

Дата

**«18» мая 2021 г.**

Место для оттиска печати заказчика

**2. Сведения об исполнителе землеустроительных работ:****Об индивидуальном предпринимателе:**

Фамилия, имя, отчество (отчество указывается при наличии)

**Задрогин Александр Николаевич**

Идентификационный номер налогоплательщика

**330403162202**

Контактный телефон и почтовый адрес

**раб.: 84924130410**

**601501 Владимирская область, г. Гусь-Хрустальный, ул. Калинина, д. 28, оф. 15**

Номер квалификационного аттестата кадастрового инженера (если исполнителем является кадастровый инженер)

**33-33-105**

**О юридическом лице:**

Полное наименование

Основной государственный регистрационный номер

Контактный телефон и почтовый адрес

Фамилия и инициалы уполномоченного представителя, его должность, реквизиты доверенности (если представитель действует по доверенности)

**Сведения о кадастровом инженере**

Подпись

Дата

**«14» марта 2021 г.**

Место для оттиска печати лица, составившего карту (план) объекта землеустройства

**3. Сведения о согласовании карты (плана) объекта землеустройства:**

**КАРТА (ПЛАН)**

**Зона санитарной охраны источников водоснабжения и водопроводов питьевого назначения ОАО "Гусевского стекольного завода им. Ф.Э. Дзержинского", скважина № 27 705 (вед № 10), (третий пояс)**

(наименование объекта землеустройства)

**Титульный лист**

Полное наименование органа (организации), с которым осуществляется согласование, фамилия и инициалы уполномоченного лица, его должность

**МКУ "Управление имущества, землеустройства и архитектуры", Демиденко С. Е., Директор МКУ "УИЗА"**

Реквизиты письма (дата и номер, если согласование оформлено в виде письма)

Для

ДОКУМЕНТОВ

Подпись \_\_\_\_\_

Дата \_\_\_\_\_

Место для оттиска печати органа (организации), с которым осуществляется согласование

**4. Информация о передаче карты (плана) объекта землеустройства в государственный фонд данных, полученных в результате проведения землеустройства:**

Регистрационный № \_\_\_\_\_

Дата передачи \_\_\_\_\_

«\_\_» \_\_\_\_\_ 20\_\_ г.

(наименование органа (организации), осуществляющего хранение землеустроительной документации)

**КАРТА (ПЛАН)**

**Зона санитарной охраны источников водоснабжения и водопроводов питьевого назначения ОАО "Гусевского стекольного завода им. Ф.Э. Дзержинского", скважина № 27 705 (вед № 10), (третий пояс)**

(наименование объекта землеустройства)

<b>№ п/п</b>	<b>Содержание</b>	<b>Номера листов</b>
<b>1</b>	<b>2</b>	<b>3</b>
1	Основания для проведения землеустроительных работ и исходные данные	4
2	Сведения об объекте землеустройства	5
3	Сведения о местоположении границ объекта землеустройства	6
4	Сведения о местоположении измененных (уточненных) границ объекта землеустройства	7
5	План границ объекта землеустройства	8
6	Приложение (доверенность)	9

**КАРТА (ПЛАН)****Зона санитарной охраны источников водоснабжения и водопроводов питьевого назначения ОАО "Гусевского стекольного завода им. Ф.Э. Дзержинского", скважина № 27 705 (вед № 10), (третий пояс)**

(наименование объекта землеустройства)

**Основания для проведения землеустроительных работ и исходные данные****Перечень документов**

<b>№ п/п</b>	<b>Наименование и реквизиты документа</b>	<b>Сведения об органе (организации), подготовившем или принявшем документ</b>
<b>1</b>	<b>2</b>	<b>3</b>
1	Проект № б/н, от 1 января 2011 г.	выдан (составлен) ОАО "Гусевский стекольный завод им. Ф.Э. Дзержинского"
2	Паспорт скважины № б/н, от 31 декабря 1970 г.	выдан (составлен) Государственный трест "ПРОМБУРВОД"
3	Кадастровая выписка о земельном участке № б/н, от 3 марта 2020 г.	выдан (составлен) Управление Федеральной службы государственной регистрации, кадастра и картографии по Владимирской области
4	Приказ № б/н, от 26 января 2012 г.	выдан (составлен) ООО "ГеоЭкоПроект"
5	Протокол № б/н, от 26 января 2012 г.	выдан (составлен) ООО "ГеоЭкоПроект"

**КАРТА (ПЛАН)****Зона санитарной охраны источников водоснабжения и водопроводов питьевого назначения ОАО "Гусевского стекольного завода им. Ф.Э. Дзержинского", скважина № 27 705 (вед № 10), (третий пояс)**

(наименование объекта землеустройства)

**Сведения об объекте землеустройства**

<b>№ п/п</b>	<b>Характеристики объекта землеустройства</b>	<b>Описание характеристик</b>
<b>1</b>	<b>2</b>	<b>3</b>
1	Местоположение объекта землеустройства	Владимирская область, г Гусь-Хрустальный
2	Площадь объекта землеустройства ± величина погрешности определения площади ( $P \pm \Delta P$ )	214 826 м <sup>2</sup> ± 162 м <sup>2</sup>
3	Иные характеристики объекта землеустройства	Вид объекта реестра границ: Зона с особыми условиями использования территории Содержание ограничений использования объектов недвижимости в пределах зоны или территории: 1. Не допускается размещать склады ГСМ, мин. удобрений, накопителей промстоков, шламохранилищ. Размещение этих объектов проводится с обоснованием и согласованием органов санитарной службы и органов геологического контроля.

**КАРТА (ПЛАН)**

*Зона санитарной охраны источников водоснабжения и водопроводов питьевого назначения ОАО "Гусевского стекольного завода им. Ф.Э. Дзержинского", скважина № 27 705 (вед № 10), (третий пояс)*

(наименование объекта землеустройства)

**Сведения о местоположении границ объекта землеустройства****1. Система координат** МСК-33**2. Сведения о характерных точках границ объекта землеустройства**

Обозначение характерных точек границы	Координаты, м		Метод определения координат и средняя квадратическая погрешность положения характерной точки (Мт), м	Описание закрепления точки
	X	Y		
1	2	3	4	5
1	135 379,09	237 201,02	Аналитический метод, 0,10	межа
2	135 311,02	237 192,06		
3	135 247,59	237 165,78		
4	135 193,12	237 123,99		
5	135 151,33	237 069,52		
6	135 125,05	237 006,09		
7	135 116,09	236 938,02		
8	135 125,05	236 869,95		
9	135 151,33	236 806,52		
10	135 193,12	236 752,05		
11	135 247,59	236 710,26		
12	135 311,02	236 683,98		
13	135 379,09	236 675,02		
14	135 447,16	236 683,98		
15	135 510,59	236 710,26		
16	135 565,06	236 752,05		
17	135 606,85	236 806,52		
18	135 633,13	236 869,95		
19	135 642,09	236 938,02		
20	135 633,13	237 006,09		
21	135 606,85	237 069,52		
22	135 565,06	237 123,99		
23	135 510,59	237 165,78		
24	135 447,16	237 192,06		
1	135 379,09	237 201,02		

**3. Сведения о характерных точках части (частей) границы объекта землеустройства**

1	2	3	4	5
—	—	—	—, —	—

**4. Сведения о частях границ объекта землеустройства, совпадающих с местоположением внешних границ природных объектов и (или) объектов искусственного происхождения**

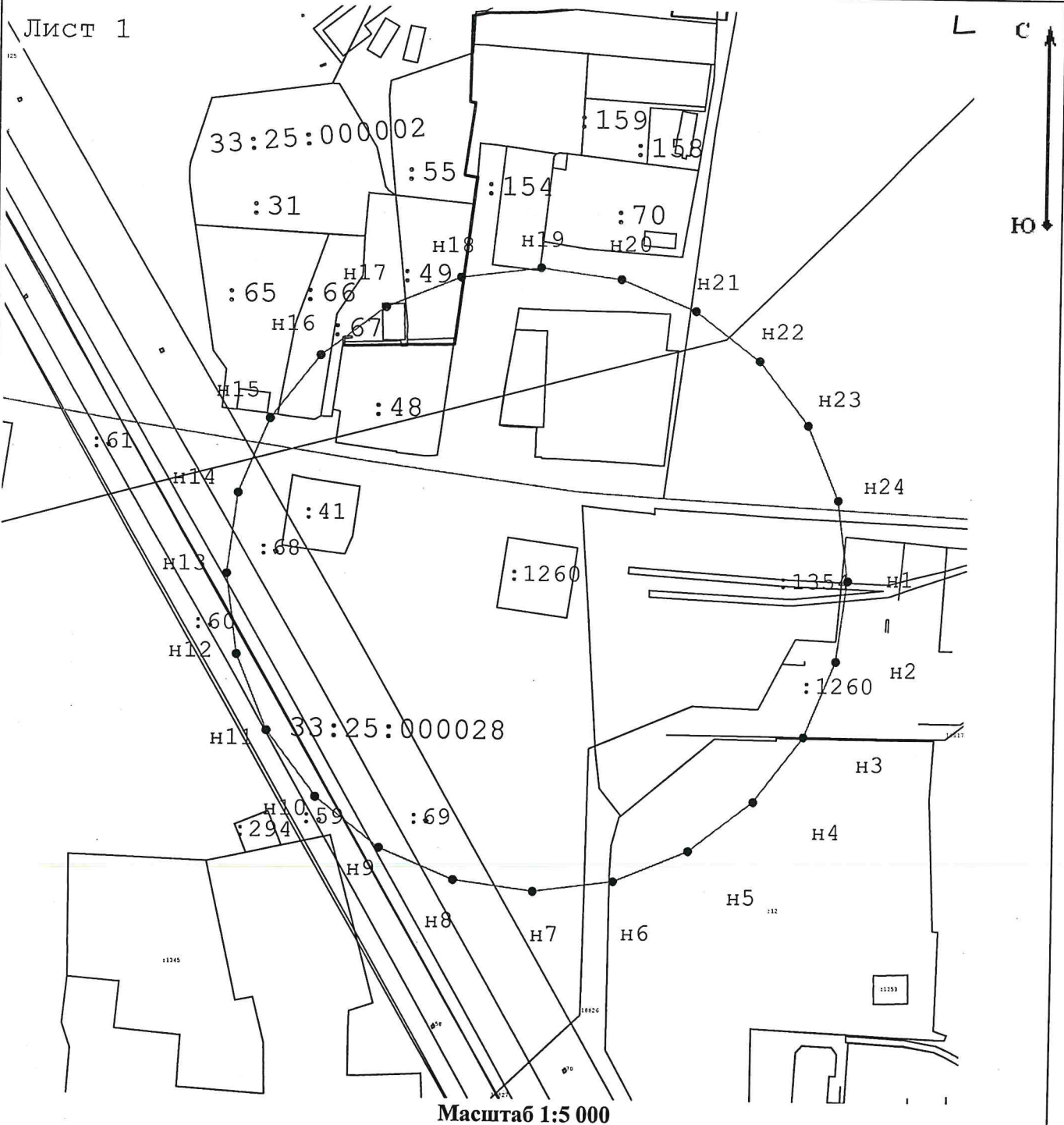
Обозначение части границы		Описание прохождения части границы
от точки	до точки	
1	2	3
—	—	—

## КАРТА (ПЛАН)

Зона санитарной охраны источников водоснабжения и водопроводов питьевого назначения ОАО  
"Гусевского стекольного завода им. Ф.Э. Дзержинского", скважина № 27 705 (вед № 10), (третий  
пояс)

(наименование объекта землеустройства)

## План границ объекта землеустройства



## Используемые условные знаки и обозначения:

- н6 - Образованная точка, сведения о которой позволяют однозначно определить ее местоположение
- - Граница третьего пояса

Подпись



Дата « 17 » марта 20 21 г.



**КАРТА (ПЛАН)**

**Зона санитарной охраны источников водоснабжения и водопроводов питьевого назначения ОАО "Гусевского стекольного завода им. Ф.Э. Дзержинского", скважина № 27 7 02 (вед № 11), (первый пояс)**

(наименование объекта землеустройства)

**Титульный лист**

**1. Сведения о заказчике землеустроительных работ:**

**О физическом лице:**

Фамилия, имя, отчество (отчество указывается при наличии)

**О юридическом лице, органе государственной власти, органе местного самоуправления:**

Полное наименование **ООО "ГеоЭкоПроект"**

Страна регистрации (инкорпорации) (указывается в отношении иностранного юридического лица)

Фамилия и инициалы уполномоченного представителя, его должность, реквизиты доверенности (если представитель действует по доверенности)

**Жезлова Александра Алексеевна, Директор**

**Приказ № б/н, от 26 января 2021 г., выдан (составлен) ООО "ГеоЭкоПроект"**

Подпись



Дата

**«18» сентября 2021 г.**

Место для оттиска печати заказчика

**2. Сведения об исполнителе землеустроительных работ:**

**Об индивидуальном предпринимателе:**

Фамилия, имя, отчество (отчество указывается при наличии)

**Задрогин Александр Николаевич**

Идентификационный номер налогоплательщика **330403162202**

Контактный телефон и почтовый адрес **раб.: 84924130410**

**601501 Владимирская область, г. Гусь-Хрустальный, ул. Калинина, д. 28, оф. 15**

Номер квалификационного аттестата кадастрового инженера (если исполнителем является кадастровый инженер) **33-33-105**

**О юридическом лице:**

Полное наименование

Основной государственный регистрационный номер

Контактный телефон и почтовый адрес

Фамилия и инициалы уполномоченного представителя, его должность, реквизиты доверенности (если представитель действует по доверенности)

**Сведения о кадастровом инженер**



Подпись

Дата

**«18» марта 2021 г.**

Место для оттиска печати лица, составившего карту (план) объекта землеустройства

**3. Сведения о согласовании карты (плана) объекта землеустройства:**

**КАРТА (ПЛАН)**

**Зона санитарной охраны источников водоснабжения и водопроводов питьевого назначения ОАО "Гусевского стекольного завода им. Ф.Э. Дзержинского", скважина № 27 7 02 (вед № 11), (первый пояс)**

(наименование объекта землеустройства)

**Титульный лист**

Полное наименование органа (организации), с которым осуществляется согласование, фамилия и инициалы уполномоченного лица, его должность

**МКУ "Управление имущества, землеустройства и архитектуры", Демиденко С. Е., Директор МКУ "УИЗА"**

Реквизиты письма (дата и номер, если согласование оформлено в виде письма)

Подпись \_\_\_\_\_

Дата 29.04.2021

Место для оттиска печати органа (организации), с которым осуществляется согласование

**4. Информация о передаче карты (плана) объекта землеустройства в государственный фонд данных, полученных в результате проведения землеустройства:**

Регистрационный № \_\_\_\_\_

Дата передачи \_\_\_\_\_

« \_\_\_\_\_ » \_\_\_\_\_ 20\_\_ г.

(наименование органа (организации), осуществляющего хранение землеустроительной документации)

**КАРТА (ПЛАН)**

**Зона санитарной охраны источников водоснабжения и водопроводов питьевого назначения ОАО "Гусевского стекольного завода им. Ф.Э. Дзержинского", скважина № 27 7 02 (вед № 11), (первый пояс)**

(наименование объекта землеустройства)

<b>№ п/п</b>	<b>Содержание</b>	<b>Номера листов</b>
<b>1</b>	<b>2</b>	<b>3</b>
1	Основания для проведения землеустроительных работ и исходные данные	4
2	Сведения об объекте землеустройства	5
3	Сведения о местоположении границ объекта землеустройства	6
4	Сведения о местоположении измененных (уточненных) границ объекта землеустройства	7
5	План границ объекта землеустройства	8
6	Приложение (доверенность)	9

**КАРТА (ПЛАН)****Зона санитарной охраны источников водоснабжения и водопроводов питьевого назначения ОАО "Гусевского стекольного завода им. Ф.Э. Дзержинского", скважина № 27 7 02 (вед № 11), (первый пояс)**

(наименование объекта землеустройства)

**Основания для проведения землеустроительных работ и исходные данные****Перечень документов**

<b>№ п/п</b>	<b>Наименование и реквизиты документа</b>	<b>Сведения об органе (организации), подготовившем или принявшем документ</b>
<b>1</b>	<b>2</b>	<b>3</b>
1	Проект № б/н, от 1 января 2011 г.	выдан (составлен) ОАО "Гусевский стекольный завод им. Ф.Э. Дзержинского"
2	Паспорт скважины № б/н, от 31 декабря 1970 г.	выдан (составлен) Государственный трест "ПРОМБУРВОД"
3	Кадастровая выписка о земельном участке № б/н, от 3 марта 2020 г.	выдан (составлен) Управление Федеральной службы государственной регистрации, кадастра и картографии по Владимирской области
4	Приказ № б/н, от 26 января 2012 г.	выдан (составлен) ООО "ГеоЭкоПроект"
5	Протокол № б/н, от 26 января 2012 г.	выдан (составлен) ООО "ГеоЭкоПроект"

**КАРТА (ПЛАН)**

**Зона санитарной охраны источников водоснабжения и водопроводов питьевого назначения ОАО "Гусевского стекольного завода им. Ф.Э. Дзержинского", скважина № 27 7 02 (вед № 11), (первый пояс)**

(наименование объекта землеустройства)

**Сведения об объекте землеустройства**

№ п/п	Характеристики объекта землеустройства	Описание характеристик
1	2	3
1	Местоположение объекта землеустройства	Владимирская область, г Гусь-Хрустальный
2	Площадь объекта землеустройства ± величина погрешности определения площади ( $P \pm \Delta P$ )	2 700 м <sup>2</sup> ± 18 м <sup>2</sup>
3	Иные характеристики объекта землеустройства	<p>Вид объекта реестра границ: Зона с особыми условиями использования территории</p> <p>Содержание ограничений использования объектов недвижимости в пределах зоны или территории: 1. Необходимо вести постоянный контроль за территорией первых поясов артскважин (зона строгого режима), исключить застой верхних вод, ограждение забором должно быть целостным, спилить большие деревья.</p> <p>2. Не допускается посадка высокоствольных деревьев, все виды строительства, не имеющие непосредственного отношения к эксплуатации, расширению и реконструкции водозаборных и водопроводных сооружений, в том числе прокладка трубопроводов различного назначения, размещение жилых и хозяйственно-бытовых зданий, проживание людей, применение ядохимикатов и удобрений.</p> <p>3. Вести контроль за предотвращением возможности загрязнения питьевой воды через оголовки и устья скважин, люки и переливные трубы резервуаров и устройства насосов.</p> <p>4. Запретить размещение ВХО (временное хранение отходов) на территории первого пояса ЗСО.</p>

## КАРТА (ПЛАН)

Зона санитарной охраны источников водоснабжения и водопроводов питьевого назначения ОАО "Гусевского стекольного завода им. Ф.Э. Дзержинского", скважина № 27 7 02 (вед № 11), (первый пояс)

(наименование объекта землеустройства)

Сведения о местоположении границ объекта землеустройства

1. Система координат МСК-33

2. Сведения о характерных точках границ объекта землеустройства

Обозначение характерных точек границы	Координаты, м		Метод определения координат и средняя квадратическая погрешность положения характерной точки (Mt), м	Описание закрепления точки
	X	Y		
1	2	3	4	5
1	134 650,72	237 579,61	Аналитический метод, 0,10	межа
2	134 635,72	237 575,59		
3	134 624,74	237 564,61		
4	134 620,72	237 549,61		
5	134 624,74	237 534,61		
6	134 635,72	237 523,63		
7	134 650,72	237 519,61		
8	134 665,72	237 523,63		
9	134 676,70	237 534,61		
10	134 680,72	237 549,61		
11	134 676,70	237 564,61		
12	134 665,72	237 575,59		
1	134 650,72	237 579,61		

3. Сведения о характерных точках части (частей) границы объекта землеустройства

1	2	3	4	5
—	—	—	—, —	—

4. Сведения о частях границ объекта землеустройства, совпадающих с местоположением внешних границ природных объектов и (или) объектов искусственного происхождения

Обозначение части границы		Описание прохождения части границы
от точки	до точки	
1	2	3
—	—	—

КАРТА (ПЛАН)

Зона санитарной охраны источников водоснабжения и водопроводов питьевого назначения ОАО "Гусевского стекольного завода им. Ф.Э. Дзержинского", скважина № 27 7 02 (вед № 11), (первый пояс)

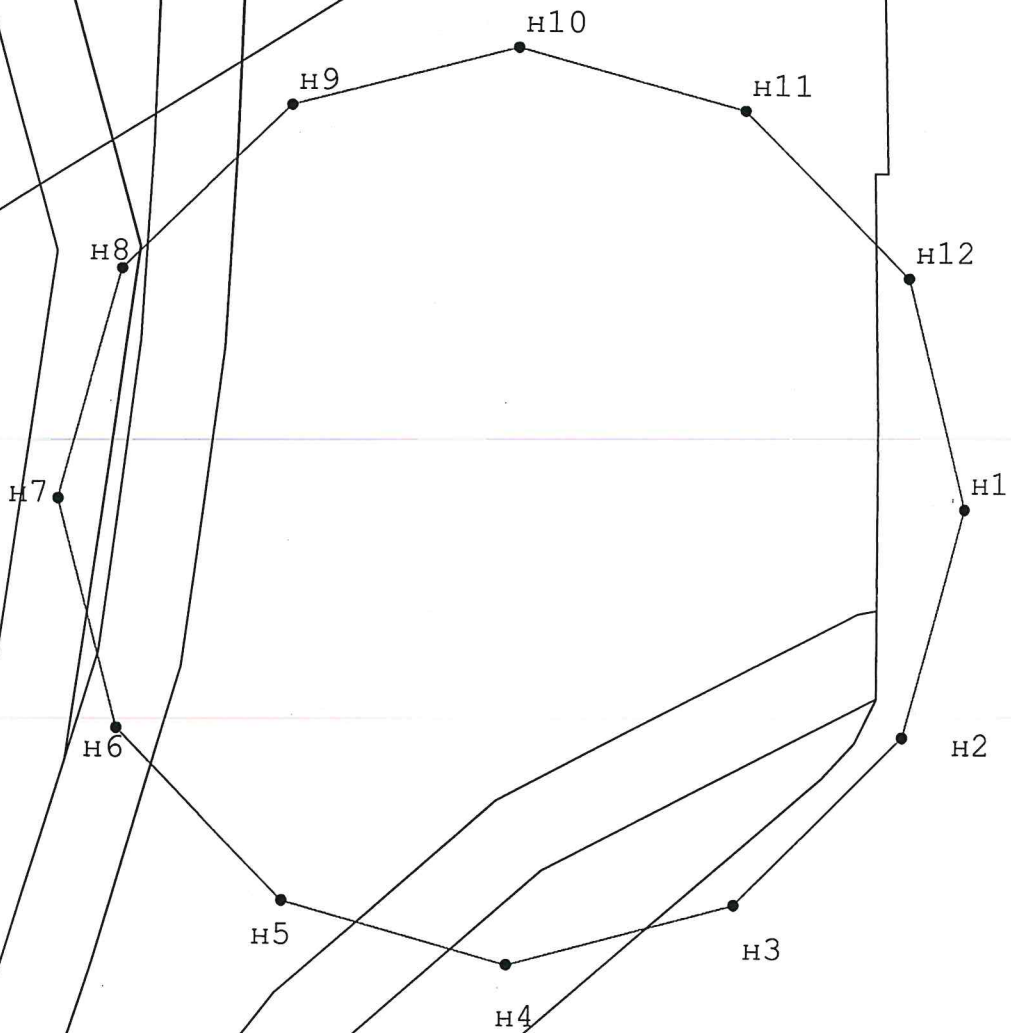
(наименование объекта землеустройства)

План границ объекта землеустройства

Лист 1



33:25:000028  
:1260



:282  
:1260

Масштаб 1:500

Подпись



Дата « 18 » марта 20 21 г.

**КАРТА (ПЛАН)**

**Зона санитарной охраны источников водоснабжения и водопроводов питьевого назначения ОАО "Гусевского стекольного завода им. Ф.Э. Дзержинского", скважина № 27 702 (вед №11), (второй пояс)**

(наименование объекта землеустройства)

**Титульный лист****1. Сведения о заказчике землеустроительных работ:****О физическом лице:**

Фамилия, имя, отчество (отчество указывается при наличии)

\_\_\_\_\_

**О юридическом лице, органе государственной власти, органе местного самоуправления:**

Полное наименование

**ООО "ГеоЭкоПроект"**

Страна регистрации (инкорпорации) (указывается в отношении иностранного юридического лица)

\_\_\_\_\_

фамилия и инициалы уполномоченного представителя, его должность, реквизиты доверенности (если представитель действует по доверенности)

**Жезлова Александра Алексеевна, Директор**

**Приказ № б/н, от 26 января 2012 г., выдан (составлен) ООО "ГеоЭкоПроект"**

Подпись

Дата

**«18» января 2012 г.**

Место для оттиска печати заказчика

**2. Сведения об исполнителе землеустроительных работ:****Об индивидуальном предпринимателе:**

Фамилия, имя, отчество (отчество указывается при наличии)

**Задрогин Александр Николаевич**

Идентификационный номер налогоплательщика

**330403162202**

Контактный телефон и почтовый адрес

**раб.: 84924130410**

**601501 Владимирская область, г. Гусь-Хрустальный, ул. Калинина, д. 28, оф. 15**

Номер квалификационного аттестата кадастрового инженера (если исполнителем является кадастровый инженер)

**33-33-105**

**О юридическом лице:**

Полное наименование

\_\_\_\_\_

Основной государственный регистрационный номер

\_\_\_\_\_

Контактный телефон и почтовый адрес

\_\_\_\_\_

Фамилия и инициалы уполномоченного представителя, его должность, реквизиты доверенности (если представитель действует по доверенности)

\_\_\_\_\_

Сведения о кадастровом инженер

Подпись

Дата

**«14» марта 2012 г.**

Место для оттиска печати лица, составившего карту (план) объекта землеустройства

**3. Сведения о согласовании карты (плана) объекта землеустройства:**



**КАРТА (ПЛАН)**

**Зона санитарной охраны источников водоснабжения и водопроводов питьевого назначения ОАО "Гусевского стекольного завода им. Ф.Э. Дзержинского", скважина № 27 702 (вед №11), (второй пояс)**

(наименование объекта землеустройства)

**Титульный лист**

Полное наименование органа (организации), с которым осуществляется согласование, фамилия и инициалы уполномоченного лица, его должность

**МКУ "Управление имущества, землеустройства и архитектуры, Демиденко С. Е., Директор МКУ "УИЗА"**

Реквизиты письма (дата и номер, если согласование оформлено в виде письма)

Подпись \_\_\_\_\_

Дата

29.04.2021

Место для оттиска печати органа (организации), с которым осуществляется согласование

**4. Информация о передаче карты (плана) объекта землеустройства в государственный фонд данных, полученных в результате проведения землеустройства:**

Регистрационный № \_\_\_\_\_

Дата передачи

« \_\_\_\_ » \_\_\_\_\_ 20 \_\_\_\_ г.

(наименование органа (организации), осуществляющего хранение землеустроительной документации)

**КАРТА (ПЛАН)**

**Зона санитарной охраны источников водоснабжения и водопроводов питьевого назначения ОАО "Гусевского стекольного завода им. Ф.Э. Дзержинского", скважина № 27 702 (вед №11), (второй пояс)**

(наименование объекта землеустройства)

<b>№ п/п</b>	<b>Содержание</b>	<b>Номера листов</b>
<b>1</b>	<b>2</b>	<b>3</b>
1	Основания для проведения землеустроительных работ и исходные данные	4
2	Сведения об объекте землеустройства	5
3	Сведения о местоположении границ объекта землеустройства	6
4	Сведения о местоположении измененных (уточненных) границ объекта землеустройства	7
5	План границ объекта землеустройства	8
6	Приложение (доверенность)	9

**КАРТА (ПЛАН)**

**Зона санитарной охраны источников водоснабжения и водопроводов питьевого назначения ОАО "Гусевского стекольного завода им. Ф.Э. Дзержинского", скважина № 27 702 (вед №11), (второй пояс)**

(наименование объекта землеустройства)

**Основания для проведения землеустроительных работ и исходные данные****Перечень документов**

№ п/п	Наименование и реквизиты документа	Сведения об органе (организации), подготовившем или принявшем документ
1	2	3
1	Проект № б/н, от 1 января 2011 г.	выдан (составлен) ОАО "Гусевский стекольный завод им. Ф. Э. Дзержинского"
2	Паспорт скважины № б/н, от 31 декабря 1970 г.	выдан (составлен) Государственный трест ПРОМБУРВОД
3	Кадастровая выписка о земельном участке № б/н, от 3 марта 2020 г.	выдан (составлен) Управление Федеральной службы государственной регистрации, кадастра и картографии по Владимирской области
4	Приказ № б/н, от 26 января 2012 г.	выдан (составлен) ООО "ГеоЭкоПроект"
5	Протокол № б/н, от 26 января 2012 г.	выдан (составлен) ООО "ГеоЭкоПроект"

## КАРТА (ПЛАН)

*Зона санитарной охраны источников водоснабжения и водопроводов питьевого назначения ОАО "Гусевского стекольного завода им. Ф.Э. Дзержинского", скважина № 27 702 (вед №11), (второй пояс)*

(наименование объекта землеустройства)

## Сведения об объекте землеустройства

№ п/п	Характеристики объекта землеустройства	Описание характеристик
1	2	3
1	Местоположение объекта землеустройства	Владимирская область, г Гусь-Хрустальный
2	Площадь объекта землеустройства ± величина погрешности определения площади ( $P \pm \Delta P$ )	70 326 м <sup>2</sup> ± 93 м <sup>2</sup>
3	Иные характеристики объекта землеустройства	<p>Вид объекта реестра границ: Зона с особыми условиями использования территории</p> <p>Содержание ограничений использования объектов недвижимости в пределах зоны или территории: 1. Не допускается размещение складов ГСМ, мин. удобрений, накопителей промстоков, навозохранилищ, животноводческих и птицеводческих предприятий. Размещение этих объектов проводится с обоснованием и с согласованием органов санитарной службы и органов геологического контроля.</p> <p>2. Канализационные сети и выгреба эксплуатировать с установленными правилами и регламентами.</p> <p>3. Бурение новых скважин и новое строительство с нарушением почвенного покрова проводить с обязательным согласованием санитарной службы.</p> <p>4. Запретить размещение ВХО (временное хранение отходов) на территории второго пояса ЗСО.</p>

## КАРТА (ПЛАН)

Зона санитарной охраны источников водоснабжения и водопроводов питьевого назначения ОАО "Гусевского стекольного завода им. Ф.Э. Дзержинского", скважина № 27 702 (вед №11), (второй пояс)

(наименование объекта землеустройства)

## Сведения о местоположении границ объекта землеустройства

## 1. Система координат

## 2. Сведения о характерных точках границ объекта землеустройства

Обозначение характерных точек границы	Координаты, м		Метод определения координат и средняя квадратическая погрешность положения характерной точки (Mt), м	Описание закрепления точки
	X	Y		
1	2	3	4	5
1	134 650,72	237 699,61	Аналитический метод, 0,10	межа
2	134 624,67	237 697,33		
3	134 599,42	237 690,56		
4	134 575,72	237 679,51		
5	134 554,30	237 664,52		
6	134 535,81	237 646,03		
7	134 520,82	237 624,61		
8	134 509,77	237 600,91		
9	134 503,00	237 575,66		
10	134 500,72	237 549,61		
11	134 503,00	237 523,56		
12	134 509,77	237 498,31		
13	134 520,82	237 474,61		
14	134 535,81	237 453,19		
15	134 554,30	237 434,70		
16	134 575,72	237 419,71		
17	134 599,42	237 408,66		
18	134 624,67	237 401,89		
19	134 650,72	237 399,61		
20	134 676,77	237 401,89		
21	134 702,02	237 408,66		
22	134 725,72	237 419,71		
23	134 747,14	237 434,70		
24	134 765,63	237 453,19		
25	134 780,62	237 474,61		
26	134 791,67	237 498,31		
27	134 798,44	237 523,56		
28	134 800,72	237 549,61		
29	134 798,44	237 575,66		
30	134 791,67	237 600,91		
31	134 780,62	237 624,61		
32	134 765,63	237 646,03		
33	134 747,14	237 664,52		
34	134 725,72	237 679,51		
35	134 702,02	237 690,56		
36	134 676,77	237 697,33		
1	134 650,72	237 699,61		

## 3. Сведения о характерных точках части (частей) границы объекта землеустройства

1	2	3	4	5
—	—	—	—, —	—

## 4. Сведения о частях границ объекта землеустройства, совпадающих с местоположением внешних границ природных объектов и (или) объектов искусственного происхождения

Обозначение части границы		Описание прохождения части границы
от точки	до точки	
1	2	3
1	1	межа



**КАРТА (ПЛАН)**

**Зона санитарной охраны источников водоснабжения и водопроводов питьевого назначения ОАО "Гусевского стекольного завода им. Ф.Э. Дзержинского", скважина № 27 702 (вед № 11), (третий пояс)**

(наименование объекта землеустройства)

**Титульный лист****1. Сведения о заказчике землеустроительных работ:****О физическом лице:**

Фамилия, имя, отчество (отчество указывается при наличии)

**О юридическом лице, органе государственной власти, органе местного самоуправления:**

Полное наименование

**ООО "ГеоЭко Проект"**

Страна регистрации (инкорпорации) (указывается в отношении иностранного юридического лица)

Фамилия и инициалы уполномоченного представителя, его должность, реквизиты доверенности (если представитель действует по доверенности)

**Жезлова Александра Алексеевна, Директор**

**Приказ № б/н, от 26 января 2012 г., выдан (составлен) ООО "ГеоЭкоПроект"**

Подпись

Дата

**«18» января 2012 г.**

Место для оттиска печати заказчика

**2. Сведения об исполнителе землеустроительных работ:****Об индивидуальном предпринимателе:**

Фамилия, имя, отчество (отчество указывается при наличии)

**Задрогин Александр Николаевич**

Идентификационный номер налогоплательщика

**330403162202**

Контактный телефон и почтовый адрес

**раб.: 84924130410**

**601501 Владимирская область, г. Гусь-Хрустальный, ул. Калинина, д. 28, оф. 15**

Номер квалификационного аттестата кадастрового инженера (если исполнителем является кадастровый инженер)

**33-33-105**

**О юридическом лице:**

Полное наименование

Основной государственный регистрационный номер

Контактный телефон и почтовый адрес

Фамилия и инициалы уполномоченного представителя, его должность, реквизиты доверенности (если представитель действует по доверенности)

**Сведения о кадастровом инженере**

Подпись

Дата

**«17» марта 2012 г.**

Место для оттиска печати лица, составившего карту (план) объекта землеустройства

**3. Сведения о согласовании карты (плана) объекта землеустройства:**

**КАРТА (ПЛАН)**

**Зона санитарной охраны источников водоснабжения и водопроводов питьевого назначения ОАО "Гусевского стекольного завода им. Ф.Э. Дзержинского", скважина № 27 702 (вед № 11), (третий пояс)**

(наименование объекта землеустройства)

**Титульный лист**

Полное наименование органа (организации), с которым осуществляется согласование, фамилия и инициалы уполномоченного лица, его должность

**МКУ "Управление имущества, землеустройства и архитектуры", Демиденко С. Е., Директор МКУ "УИЗА"**

Реквизиты письма (дата и номер, если согласование оформлено в виде письма)

Подпись \_\_\_\_\_

Дата \_\_\_\_\_

Место для оттиска печати органа (организации), с которым осуществляется согласование

**4. Информация о передаче карты (плана) объекта землеустройства в государственный фонд данных, полученных в результате проведения землеустройства:**

Регистрационный № \_\_\_\_\_

Дата передачи \_\_\_\_\_

**1 января 2021 г.**

(наименование органа (организации), осуществляющего хранение землеустроительной документации)



**КАРТА (ПЛАН)**

**Зона санитарной охраны источников водоснабжения и водопроводов питьевого назначения ОАО "Гусевского стекольного завода им. Ф.Э. Дзержинского", скважина № 27 702 (вед № 11), (третий пояс)**

(наименование объекта землеустройства)

<b>№ п/п</b>	<b>Содержание</b>	<b>Номера листов</b>
<b>1</b>	<b>2</b>	<b>3</b>
1	Основания для проведения землеустроительных работ и исходные данные	4
2	Сведения об объекте землеустройства	5
3	Сведения о местоположении границ объекта землеустройства	6
4	Сведения о местоположении измененных (уточненных) границ объекта землеустройства	8
5	План границ объекта землеустройства	9
6	Приложение (доверенность)	10

**КАРТА (ПЛАН)**

*Зона санитарной охраны источников водоснабжения и водопроводов питьевого назначения ОАО "Гусевского стекольного завода им. Ф.Э. Дзержинского", скважина № 27 702 (вед № 11), (третий пояс)*

(наименование объекта землеустройства)

**Основания для проведения землеустроительных работ и исходные данные****Перечень документов**

№ п/п	Наименование и реквизиты документа	Сведения об органе (организации), подготовившем или принявшем документ
1	2	3
1	Проект № б/н, от 1 января 2011 г.	выдан (составлен) ОАО "Гусевский стекольный завод им. Ф.Э. Дзержинского"
2	паспорт скважины № б/н, от 31 декабря 1970 г.	выдан (составлен) Государственный трест "ПРОМБУРВОД"
3	Кадастровая выписка о земельном участке № б/н, от 3 марта 2020 г.	выдан (составлен) Управление Федеральной службы государственной регистрации, кадастра и картографии по Владимирской области
4	Приказ № б/н, от 26 января 2012 г.	выдан (составлен) ООО "ГеоЭкоПроект"
5	Протокол № б/н, от 26 января 2012 г.	выдан (составлен) ООО "ГеоЭкоПроект"

## КАРТА (ПЛАН)

Зона санитарной охраны источников водоснабжения и водопроводов питьевого назначения ОАО "Гусевского стекольного завода им. Ф.Э. Дзержинского", скважина № 27 702 (вед № 11), (третий пояс)

(наименование объекта землеустройства)

## Сведения об объекте землеустройства

№ п/п	Характеристики объекта землеустройства	Описание характеристик
1	2	3
1	Местоположение объекта землеустройства	Владимирская область, г Гусь-Хрустальный
2	Площадь объекта землеустройства ± величина погрешности определения площади ( $P \pm \Delta P$ )	3 526 473 м <sup>2</sup> ± 657 м <sup>2</sup>
3	Иные характеристики объекта землеустройства	Вид объекта реестра границ: Зона с особыми условиями использования территории Содержание ограничений использования объектов недвижимости в пределах зоны или территории: 1. Не допускается размещать склады ГСМ, мин. удобрений, накопителей промстоков, шламохранилищ. Размещение этих объектов проводится с обоснованием и согласованием органов санитарной службы и органов геологического контроля.

## КАРТА (ПЛАН)

Зона санитарной охраны источников водоснабжения и водопроводов питьевого назначения ОАО "Гусевского стекольного завода им. Ф.Э. Дзержинского", скважина № 27 702 (вед № 11), (третий пояс)

(наименование объекта землеустройства)

Сведения о местоположении границ объекта землеустройства

1. Система координат МСК-33

2. Сведения о характерных точках границ объекта землеустройства

Обозначение характерных точек границы	Координаты, м		Метод определения координат и средняя квадратическая погрешность положения характерной точки (Мт), м	Описание закрепления точки
	X	Y		
1	2	3	4	5
1	134 650,72	238 610,61	Аналитический метод, 0,10	межа
2	134 512,23	238 601,53		
3	134 376,11	238 574,46		
4	134 244,69	238 529,85		
5	134 120,22	238 468,46		
6	134 004,82	238 391,36		
7	133 900,48	238 299,85		
8	133 808,97	238 195,51		
9	133 731,87	238 080,11		
10	133 670,48	237 955,64		
11	133 625,87	237 824,22		
12	133 598,80	237 688,10		
13	133 589,72	237 549,61		
14	133 598,80	237 411,12		
15	133 625,87	237 275,00		
16	133 670,48	237 143,58		
17	133 731,87	237 019,11		
18	133 808,97	236 903,71		
19	133 900,48	236 799,37		
20	134 004,82	236 707,86		
21	134 120,22	236 630,76		
22	134 244,69	236 569,37		
23	134 376,11	236 524,76		
24	134 512,23	236 497,69		
25	134 650,72	236 488,61		
26	134 789,21	236 497,69		
27	134 925,33	236 524,76		
28	135 056,75	236 569,37		
29	135 181,22	236 630,76		
30	135 296,62	236 707,86		
31	135 400,96	236 799,37		
32	135 492,47	236 903,71		
33	135 569,57	237 019,11		
34	135 630,96	237 143,58		
35	135 675,57	237 275,00		
36	135 702,64	237 411,12		
37	135 711,72	237 549,61		
38	135 702,64	237 688,10		
39	135 675,57	237 824,22		
40	135 630,96	237 955,64		
41	135 569,57	238 080,11		
42	135 492,47	238 195,51		
43	135 400,96	238 299,85		
44	135 296,62	238 391,36		
45	135 181,22	238 468,46		

**КАРТА (ПЛАН)**

**Зона санитарной охраны источников водоснабжения и водопроводов питьевого назначения ОАО "Гусевского стекольного завода им. Ф.Э. Дзержинского", скважина № 27 702 (вед № 11), (третий пояс)**

(наименование объекта землеустройства)

**Сведения о местоположении границ объекта землеустройства**

1	2	3	4	5
46	135 056,75	238 529,85	Аналитический метод, 0,10	межа
47	134 925,33	238 574,46		
48	134 789,21	238 601,53		
1	134 650,72	238 610,61		

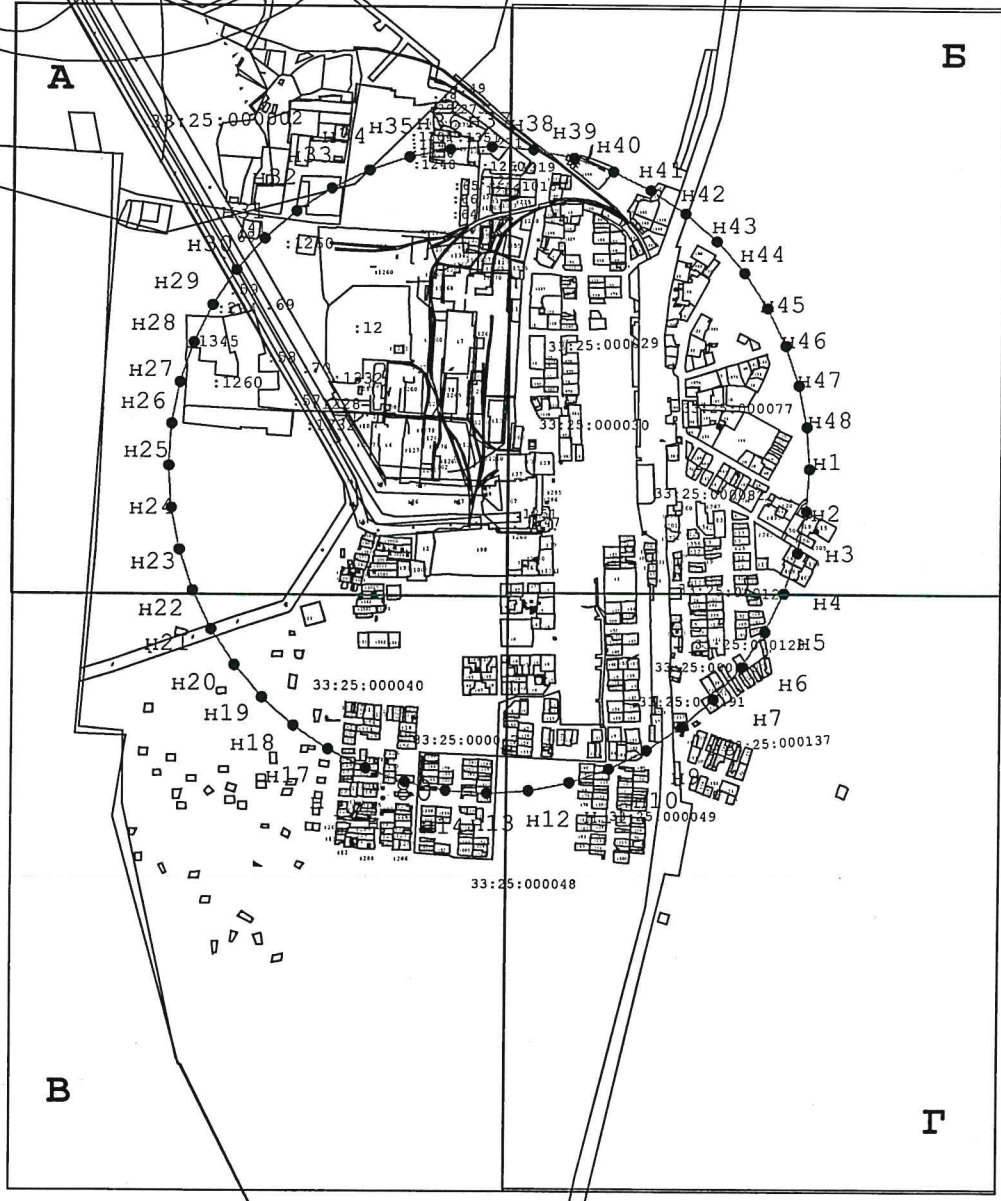
**3. Сведения о характерных точках части (частей) границы объекта землеустройства**

1	2	3	4	5
—	—	—	—, —	—

**4. Сведения о частях границ объекта землеустройства, совпадающих с местоположением внешних границ природных объектов и (или) объектов искусственного происхождения**

Обозначение части границы		Описание прохождения части границы
от точки	до точки	
1	2	3
—	—	—

Раздел 4  
План границ объекта



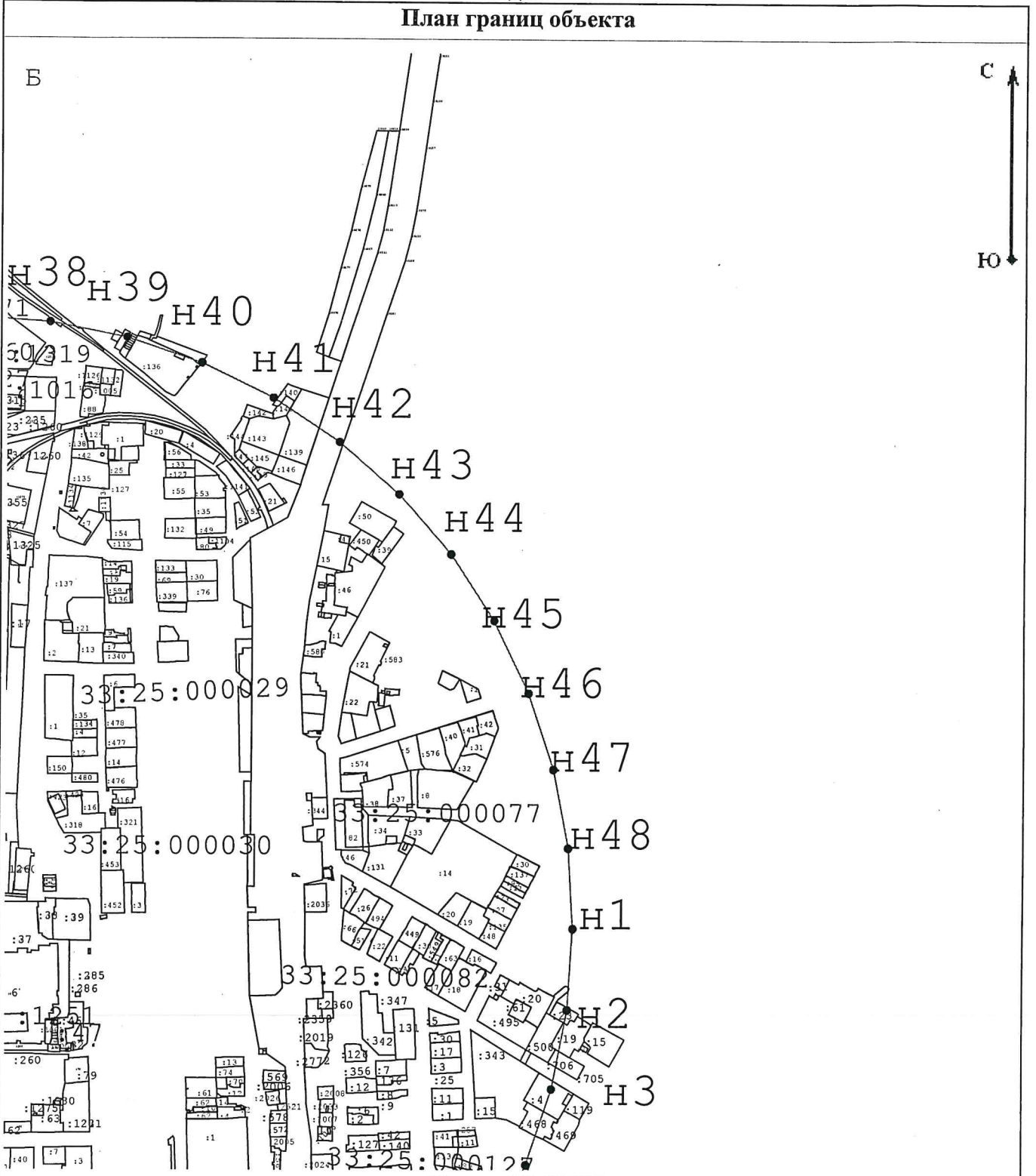
Масштаб 1:25 000







Раздел 4  
План границ объекта



Масштаб 1:10 000

Используемые условные знаки и обозначения:

- н6 - Образующая точка сведения о которой позволяют однозначно определить ее местоположение
- - Граница третьего пояса

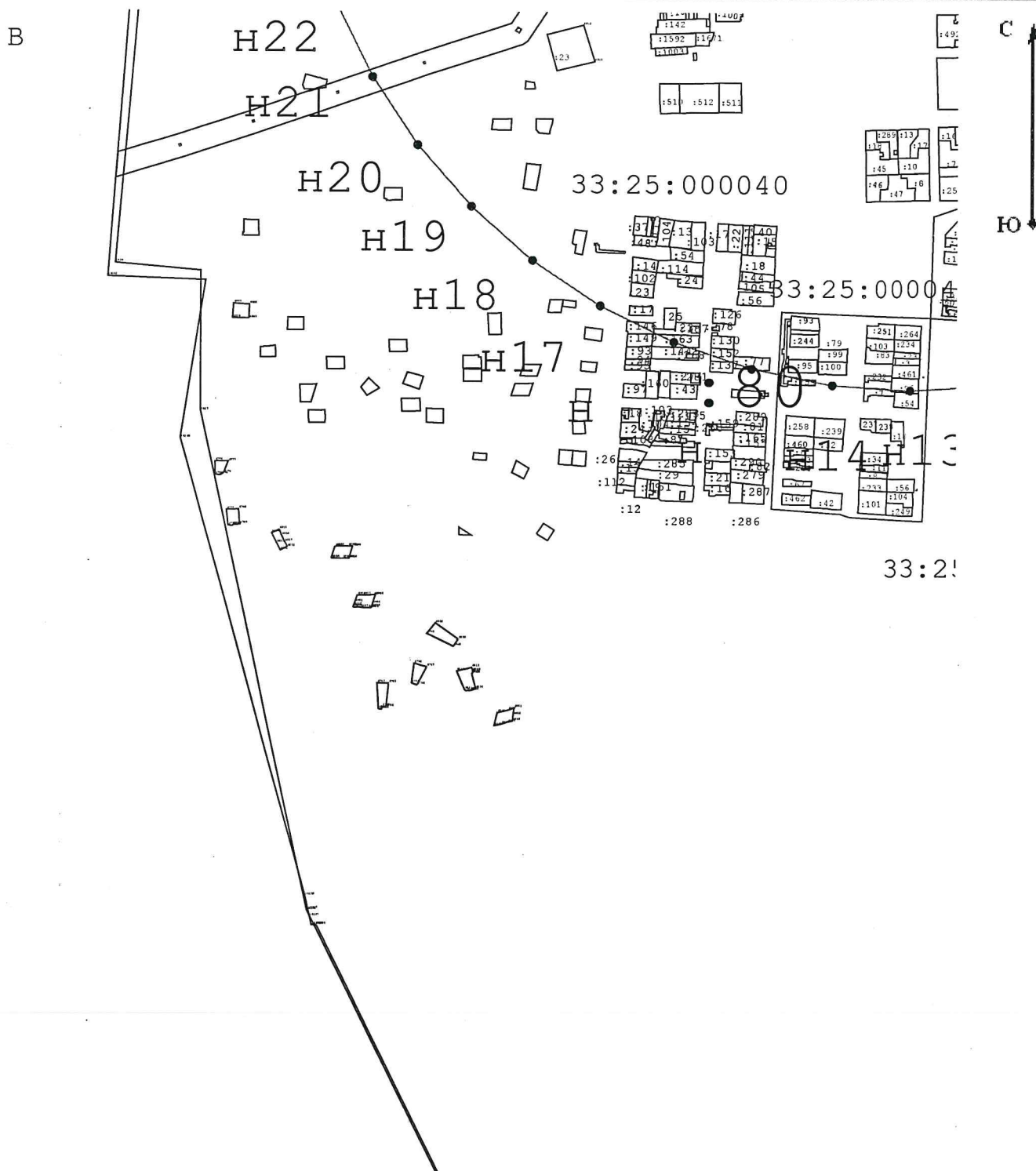
Подпись \_\_\_\_\_



Дата « 14 » марта 2011 г.

Место для оттиска печати (при наличии) лица, составившего описание местоположения границ объекта

Раздел 4  
План границ объекта



Масштаб 1:10 000

Используемые условные знаки и обозначения:

- н6 - Образуемая точка сведения о которой позволяют однозначно определить ее местоположение
- - Граница третьего пояса

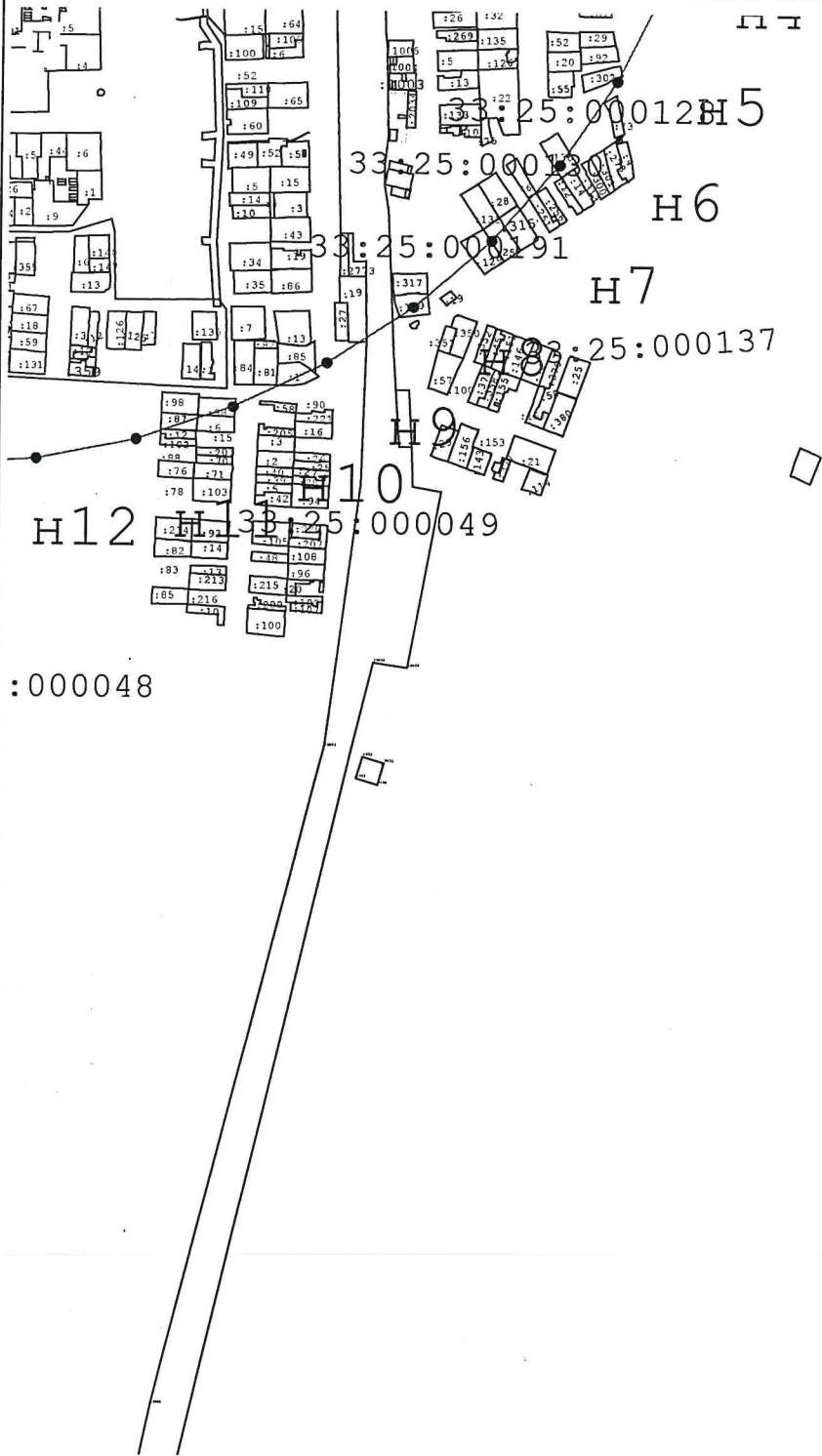
Подпись \_\_\_\_\_



Дата « 17 » марта 20 21 г.

Место для оттиска печати (при наличии) лица, составившего описание местоположения границ объекта

Раздел 4  
План границ объекта



Масштаб 1:10 000

Используемые условные знаки и обозначения:

- Н6 - Образующая точка, сведения о которой позволяют однозначно определить ее местоположение
- - Граница третьего пояса

Подпись \_\_\_\_\_



Дата « 11 » марта 20 21 г.

Место для оттиска печати (при наличии) лица, составившего описание местоположения границ объекта

**КАРТА (ПЛАН)**

**Зона санитарной охраны источников водоснабжения и водопроводов питьевого назначения ОАО "Гусевского стекольного завода им. Ф.Э. Дзержинского", скважина № 27 704 (вед № 12), (первый пояс)**

(наименование объекта землеустройства)

**Титульный лист****1. Сведения о заказчике землеустроительных работ:****О физическом лице:**

Фамилия, имя, отчество (отчество указывается при наличии)

**О юридическом лице, органе государственной власти, органе местного самоуправления:**

Полное наименование

**ООО "ГеоЭкоПроект"**

Страна регистрации (инкорпорации) (указывается в отношении иностранного юридического лица)

Фамилия и инициалы уполномоченного представителя, его должность, реквизиты доверенности (если представитель действует по доверенности)

**Жезлова Александра Алексеевна, Директор****Приказ № б/н, от 26 января 2012 г., выдан (составлен) ООО "ГеоЭкоПроект"**

Подпись

Дата

**«17» марта 2012 г.**

Место для оттиска печати заказчика

**2. Сведения об исполнителе землеустроительных работ:****Об индивидуальном предпринимателе:**

Фамилия, имя, отчество (отчество указывается при наличии)

**Задрогин Александр Николаевич**

Идентификационный номер налогоплательщика

**330403162202**

Контактный телефон и почтовый адрес

**раб.: 84924130410****601501 Владимирская область, г. Гусь-Хрустальный, ул. Калинина, д. 28, оф. 15**

Номер квалификационного аттестата кадастрового инженера (если исполнителем является кадастровый инженер)

**33-33-105****О юридическом лице:**

Полное наименование

Основной государственный регистрационный номер

Контактный телефон и почтовый адрес

Фамилия и инициалы уполномоченного представителя, его должность, реквизиты доверенности (если представитель действует по доверенности)

Сведения о кадастровом инженер



Подпись

Дата

**«17» марта 2012 г.**

Место для оттиска печати лица, составившего карту (план) объекта землеустройства

**3. Сведения о согласовании карты (плана) объекта землеустройства:**

**КАРТА (ПЛАН)**

**Зона санитарной охраны источников водоснабжения и водопроводов питьевого назначения ОАО "Гусевского стекольного завода им. Ф.Э. Дзержинского", скважина № 27 704 (вед № 12), (первый пояс)**

(наименование объекта землеустройства)


**Титульный лист**

Полное наименование органа (организации), с которым осуществляется согласование, фамилия и инициалы уполномоченного лица, его должность

**МКУ "Управление имущества, землеустройства и архитектуры", Демиденко С. Е., Директор МКУ "УИЗА"**

Реквизиты письма (дата и номер, если согласование оформлено в виде письма)

Подпись



Документов

Дата

29.04.2021

Место для оттиска печати органа (организации), с которым осуществляется согласование

**4. Информация о передаче карты (плана) объекта землеустройства в государственный фонд данных, полученных в результате проведения землеустройства:**

Регистрационный №

Дата передачи

9 марта 2021 г.

(наименование органа (организации), осуществляющего хранение землеустроительной документации)

**КАРТА (ПЛАН)**

**Зона санитарной охраны источников водоснабжения и водопроводов питьевого назначения ОАО "Гусевского стекольного завода им. Ф.Э. Дзержинского", скважина № 27 704 (вед № 12), (первый пояс)**

(наименование объекта землеустройства)

**Титульный лист****1. Сведения о заказчике землеустроительных работ:****О физическом лице:**

Фамилия, имя, отчество (отчество указывается при наличии) \_\_\_\_\_

**О юридическом лице, органе государственной власти, органе местного самоуправления:**

Полное наименование ООО "ГеоЭкоПроект"

Страна регистрации (инкорпорации) (указывается в отношении иностранного юридического лица) \_\_\_\_\_

фамилия и инициалы уполномоченного представителя, его должность, реквизиты доверенности (если представитель действует по доверенности)

Жезлова Александра Алексеевна, Директор

Приказ № б/н, от 26 января 2012 г., выдан (составлен) ООО "ГеоЭкоПроект"

Подпись \_\_\_\_\_

Дата \_\_\_\_\_

« »

20 г.

Место для оттиска печати заказчика

**2. Сведения об исполнителе землеустроительных работ:****Об индивидуальном предпринимателе:**

Фамилия, имя, отчество (отчество указывается при наличии)

Задрогин Александр Николаевич

Идентификационный номер налогоплательщика \_\_\_\_\_

330403162202

Контактный телефон и почтовый адрес \_\_\_\_\_

раб.: 84924130410

601501 Владимирская область, г. Гусь-Хрустальный, ул. Калинина, д. 28, оф. 15

Номер квалификационного аттестата кадастрового инженера (если исполнителем является кадастровый инженер) \_\_\_\_\_

33-33-105

**О юридическом лице:**

Полное наименование \_\_\_\_\_

Основной государственный регистрационный номер \_\_\_\_\_

Контактный телефон и почтовый адрес \_\_\_\_\_

Фамилия и инициалы уполномоченного представителя, его должность, реквизиты доверенности (если представитель действует по доверенности)

Сведения о кадастровом инженерере \_\_\_\_\_

Подпись \_\_\_\_\_

Дата \_\_\_\_\_

« »

20 г.

Место для оттиска печати лица, составившего карту (план) объекта землеустройства

**3. Сведения о согласовании карты (плана) объекта землеустройства:**

**КАРТА (ПЛАН)**

**Зона санитарной охраны источников водоснабжения и водопроводов питьевого назначения ОАО "Гусевского стекольного завода им. Ф.Э. Дзержинского", скважина № 27 704 (вед № 12), (первый пояс)**

(наименование объекта землеустройства)


**Титульный лист**

Полное наименование органа (организации), с которым осуществляется согласование, фамилия и инициалы уполномоченного лица, его должность

**МКУ "Управление имущества, землеустройства и архитектуры", Демиденко С. Е., Директор МКУ "УИЗА"**

Реквизиты письма (дата и номер, если согласование оформлено в виде письма)

Подпись



Дата

Место для оттиска печати органа (организации), с которым осуществляется согласование

**4. Информация о передаче карты (плана) объекта землеустройства в государственный фонд данных, полученных в результате проведения землеустройства:**

Регистрационный №

Дата передачи

**9 марта 2021 г.**

(наименование органа (организации), осуществляющего хранение землеустроительной документации)

## КАРТА (ПЛАН)

*Зона санитарной охраны источников водоснабжения и водопроводов питьевого назначения ОАО "Гусевского стекольного завода им. Ф.Э. Дзержинского", скважина № 27 704 (вед № 12), (первый пояс)*

(наименование объекта землеустройства)

№ п/п	Содержание	Номера листов
<b>1</b>	<b>2</b>	<b>3</b>
1	Основания для проведения землеустроительных работ и исходные данные	4
2	Сведения об объекте землеустройства	5
3	Сведения о местоположении границ объекта землеустройства	6
4	Сведения о местоположении измененных (уточненных) границ объекта землеустройства	7
5	План границ объекта землеустройства	8
6	Приложение (доверенность)	9



**КАРТА (ПЛАН)****Зона санитарной охраны источников водоснабжения и водопроводов питьевого назначения ОАО "Гусевского стекольного завода им. Ф.Э. Дзержинского", скважина № 27 704 (вед № 12), (первый пояс)**

(наименование объекта землеустройства)

**Основания для проведения землеустроительных работ и исходные данные****Перечень документов**

<b>№ п/п</b>	<b>Наименование и реквизиты документа</b>	<b>Сведения об органе (организации), подготовившем или принявшем документ</b>
<b>1</b>	<b>2</b>	<b>3</b>
1	Проект № б/н, от 1 января 2011 г.	выдан (составлен) ОАО "Гусевский стекольный завод им. Ф.Э.Дзержинского"
2	Паспорт скважины № б/н, от 28 февраля 1971 г.	выдан (составлен) Государственный трест "ПРОМБУРВОД"
3	Кадастровая выписка о земельном участке № б/н, от 3 марта 2020 г.	выдан (составлен) Управление Федеральной службы государственной регистрации, кадастра и картографии по Владимирской области
4	Приказ № б/н, от 26 января 2012 г.	выдан (составлен) ООО "ГеоЭкоПроект"
5	Протокол № 2, от 26 января 2012 г.	выдан (составлен) ООО "ГеоЭкоПроект"

## КАРТА (ПЛАН)

Зона санитарной охраны источников водоснабжения и водопроводов питьевого назначения ОАО "Гусевского стекольного завода им. Ф.Э. Дзержинского", скважина № 27 704 (вед № 12), (первый пояс)

(наименование объекта землеустройства)

## Сведения об объекте землеустройства

№ п/п	Характеристики объекта землеустройства	Описание характеристик
1	2	3
1	Местоположение объекта землеустройства	Владимирская область, г Гусь-Хрустальный
2	Площадь объекта землеустройства ± величина погрешности определения площади ( $P \pm \Delta P$ )	1 933 м <sup>2</sup> ± 15 м <sup>2</sup>
3	Иные характеристики объекта землеустройства	<p>Вид объекта реестра границ: Зона с особыми условиями использования территории</p> <p>Содержание ограничений использования объектов недвижимости в пределах зоны или территории: 1. Необходимо вести постоянный контроль за территорией первых поясов артскважин (зона строгого режима), исключить застой верхних вод, ограждение забором должно быть целостным, спилить большие деревья.</p> <p>2. Не допускается посадка высокоствольных деревьев, все виды строительства, не имеющие непосредственного отношения к эксплуатации, расширению и реконструкции водозаборных и водопроводных сооружений, в том числе прокладка трубопроводов различного назначения, размещение жилых и хозяйственно-бытовых зданий, проживание людей, применение ядохимикатов и удобрений.</p> <p>3. Вести контроль за предотвращением возможности загрязнения питьевой воды через оголовки и устья скважин, люки и переливные трубы резервуаров и устройства насосов.</p> <p>4. Запретить размещение ВХО (временное хранение отходов) на территории первого пояса ЗСО.</p>

**КАРТА (ПЛАН)**

*Зона санитарной охраны источников водоснабжения и водопроводов питьевого назначения ОАО "Гусевского стекольного завода им. Ф.Э. Дзержинского", скважина № 27 704 (вед № 12), (первый пояс)*  
 (наименование объекта землеустройства)

**Сведения о местоположении границ объекта землеустройства**

1. Система координат МСК-33

**2. Сведения о характерных точках границ объекта землеустройства**

Обозначение характерных точек границы	Координаты, м		Метод определения координат и средняя квадратическая погрешность положения характерной точки (Mt), м	Описание закрепления точки
	X	Y		
1	2	3	4	5
1	135 664,96	237 504,92	Аналитический метод, 0,10	межа
2	135 675,76	237 506,24		
3	135 683,87	237 508,72		
4	135 687,79	237 510,56		
5	135 691,32	237 514,22		
6	135 693,55	237 517,88		
7	135 694,72	237 521,28		
8	135 694,96	237 524,92		
9	135 694,85	237 529,12		
10	135 693,68	237 532,26		
11	135 691,58	237 535,53		
12	135 688,97	237 538,28		
13	135 685,70	237 540,76		
14	135 681,52	237 542,46		
15	135 673,15	237 544,42		
16	135 664,96	237 544,92		
17	135 657,85	237 544,42		
18	135 651,44	237 542,98		
19	135 647,91	237 541,81		
20	135 643,59	237 539,85		
21	135 639,28	237 536,19		
22	135 636,93	237 532,66		
23	135 635,88	237 529,39		
24	135 634,96	237 524,92		
25	135 636,01	237 519,32		
26	135 637,58	237 515,79		
27	135 641,63	237 511,34		
28	135 644,38	237 509,12		
29	135 651,18	237 506,89		
30	135 658,63	237 505,19		
1	135 664,96	237 504,92		

**3. Сведения о характерных точках части (частей) границы объекта землеустройства**

1	2	3	4	5
—	—	—	—, —	—

**4. Сведения о частях границ объекта землеустройства, совпадающих с местоположением внешних границ природных объектов и (или) объектов искусственного происхождения**

Обозначение части границы		Описание прохождения части границы
от точки	до точки	
1	2	3
1	1	межа

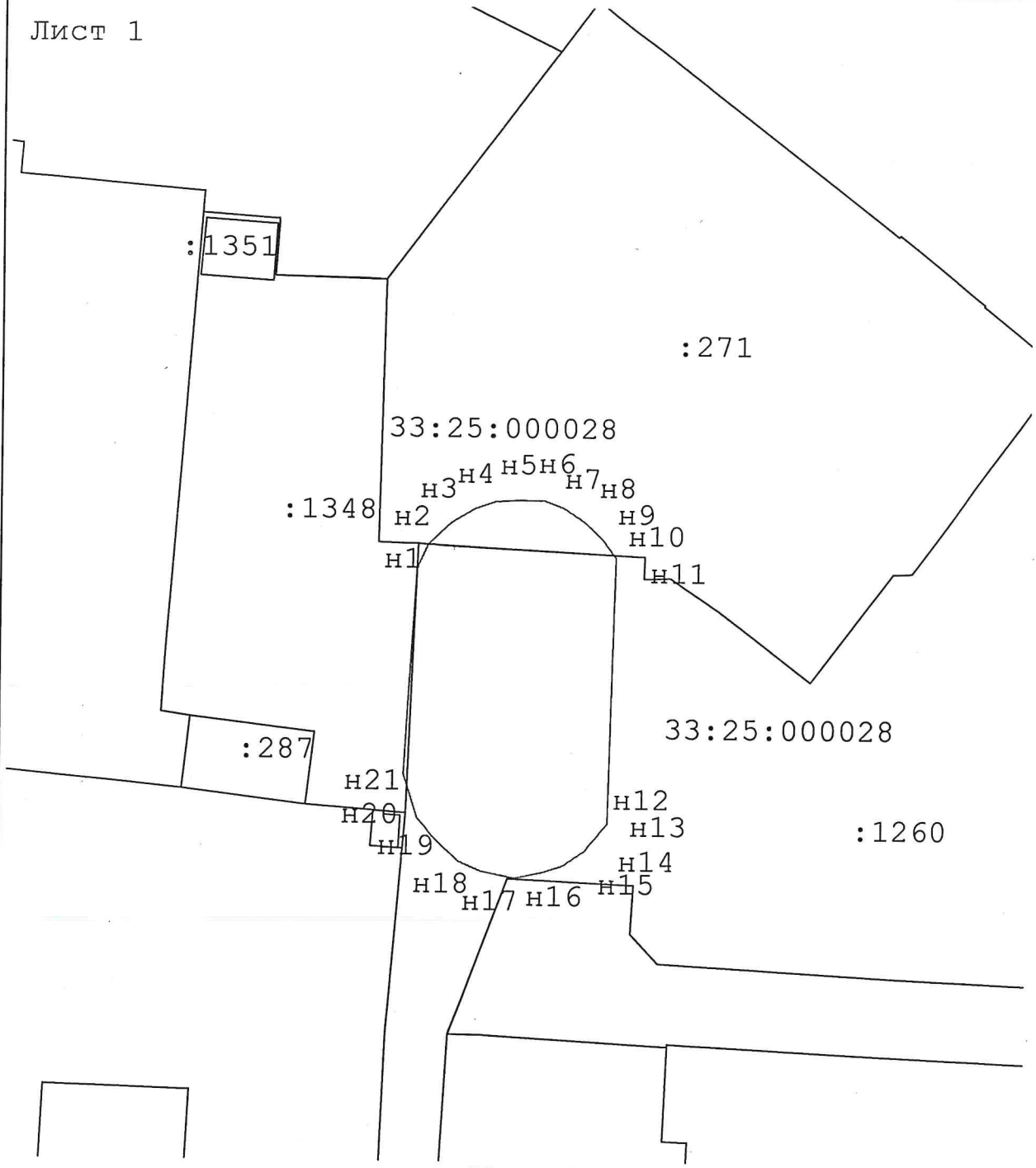
**КАРТА (ПЛАН)**

**Зона санитарной охраны источников водоснабжения и водопроводов питьевого назначения ОАО "Гусевского стекольного завода им. Ф.Э. Дзержинского", скважина № 27 704 (вед № 12), (первый пояс)**

(наименование объекта землеустройства)

**План границ объекта землеустройства**

Лист 1



Масштаб 1:1 000

**Используемые условные знаки и обозначения:**

- н6 - Образующая точка, сведения о которой позволяют однозначно определить ее местоположение
- - Граница третьего пояса

Подпись



Дата « 17 » марта 2021 г.

**КАРТА (ПЛАН)**

**Зона санитарной охраны источников водоснабжения и водопроводов питьевого назначения ОАО "Гусевского стекольного завода им. Ф.Э. Дзержинского", скважина № 27 704 (вед №12), (второй пояс)**

(наименование объекта землеустройства)

**Титульный лист**

**1. Сведения о заказчике землеустроительных работ:**

**О физическом лице:**

Фамилия, имя, отчество (отчество указывается при наличии)

**О юридическом лице, органе государственной власти, органе местного самоуправления:**

Полное наименование **ООО "ГеоЭкоПроект"**

Страна регистрации (инкорпорации) (указывается в отношении иностранного юридического лица)

Фамилия и инициалы уполномоченного представителя, его должность, реквизиты доверенности (если представитель действует по доверенности)

**Жезлова Александра Алексеевна, Директор**

**Приказ № б/н, от 26 января 2012 г., выдан (составлен) ООО "ГеоЭкоПроект"**

Подпись

Дата

**«18» сентября 2012 г.**

Место для оттиска печати заказчика



**2. Сведения об исполнителе землеустроительных работ:**

**Об индивидуальном предпринимателе:**

Фамилия, имя, отчество (отчество указывается при наличии)

**Задрогин Александр Николаевич**

Идентификационный номер налогоплательщика **330403162202**

Контактный телефон и почтовый адрес **раб.: 84924130410**

**601501 Владимирская область, г. Гусь-Хрустальный, ул. Калинина, д. 28, оф. 15**

Номер квалификационного аттестата кадастрового инженера (если исполнителем является кадастровый инженер) **33-33-105**

**О юридическом лице:**

Полное наименование

Основной государственный регистрационный номер

Контактный телефон и почтовый адрес

Фамилия и инициалы уполномоченного представителя, его должность, реквизиты доверенности (если представитель действует по доверенности)

**Сведения о кадастровом инженер**



Подпись

Дата

**«17» марта 2012 г.**

Место для оттиска печати лица, составившего карту (план) объекта землеустройства

**3. Сведения о согласовании карты (плана) объекта землеустройства:**

**КАРТА (ПЛАН)**

**Зона санитарной охраны источников водоснабжения и водопроводов питьевого назначения ОАО "Гусевского стекольного завода им. Ф.Э. Дзержинского", скважина № 27 704 (вед №12), (второй пояс)**

(наименование объекта землеустройства)

**Титульный лист**

Полное наименование органа (организации), с которым осуществляется согласование, фамилия и инициалы уполномоченного лица, его должность

**МКУ "Управление имущества, землеустройства и архитектуры", Демиденко С. Е., Директор МКУ "УИЗА"**

Реквизиты письма (дата и номер, если согласование оформлено в виде письма)

Подпись \_\_\_\_\_

Дата 29.04.2029

Место для оттиска печати органа (организации), с которым осуществляется согласование

**4. Информация о передаче карты (плана) объекта землеустройства в государственный фонд данных, полученных в результате проведения землеустройства:**

Регистрационный № \_\_\_\_\_

Дата передачи \_\_\_\_\_

9 марта 2021 г.

(наименование органа (организации), осуществляющего хранение землеустроительной документации)

## КАРТА (ПЛАН)

*Зона санитарной охраны источников водоснабжения и водопроводов питьевого назначения ОАО "Гусевского стекольного завода им. Ф.Э. Дзержинского", скважина № 27 704 (вед №12), (второй пояс)*

(наименование объекта землеустройства)

№ п/п	Содержание	Номера листов
<b>1</b>	<b>2</b>	<b>3</b>
1	Основания для проведения землеустроительных работ и исходные данные	4
2	Сведения об объекте землеустройства	5
3	Сведения о местоположении границ объекта землеустройства	6
4	Сведения о местоположении измененных (уточненных) границ объекта землеустройства	8
5	План границ объекта землеустройства	9
6	Приложение (доверенность)	10

**КАРТА (ПЛАН)**

**Зона санитарной охраны источников водоснабжения и водопроводов питьевого назначения ОАО "Гусевского стекольного завода им. Ф.Э. Дзержинского", скважина № 27 704 (вед №12), (второй пояс)**

(наименование объекта землеустройства)

**Основания для проведения землеустроительных работ и исходные данные****Перечень документов**

№ п/п	Наименование и реквизиты документа	Сведения об органе (организации), подготовившем или принявшем документ
1	2	3
1	Проект № б/н, от 1 января 2011 г.	выдан (составлен) ОАО "Гусевский стекольный завод им. Ф.Э.Дзержинского"
2	Паспорт скважины № б/н, от 28 февраля 1971 г.	выдан (составлен) Государственный трест "ПРОМБУРВОД"
3	Кадастровая выписка о земельном участке № б/н, от 3 марта 2020 г.	выдан (составлен) Управление Федеральной службы государственной регистрации, кадастра и картографии по Владимирской области
4	Приказ о назначении № б/н, от 26 января 2012 г.	выдан (составлен) ООО "ГеоЭкоПроект"
5	Протокол № 2, от 26 января 2012 г.	выдан (составлен) ООО "ГеоЭкоПроект"



**КАРТА (ПЛАН)**

**Зона санитарной охраны источников водоснабжения и водопроводов питьевого назначения ОАО "Гусевского стекольного завода им. Ф.Э. Дзержинского", скважина № 27 704 (вед №12), (второй пояс)**

(наименование объекта землеустройства)

**Сведения об объекте землеустройства**

№ п/п	Характеристики объекта землеустройства	Описание характеристик
1	2	3
1	Местоположение объекта землеустройства	Владимирская область, г Гусь-Хрустальный
2	Площадь объекта землеустройства ± величина погрешности определения площади ( $P \pm \Delta P$ )	131 101 м <sup>2</sup> ± 127 м <sup>2</sup>
3	Иные характеристики объекта землеустройства	<p>Вид объекта реестра границ: Зона с особыми условиями использования территории</p> <p>Содержание ограничений использования объектов недвижимости в пределах зоны или территории: 1. Не допускается размещение складов ГСМ, мин. удобрений, накопителей промстоков, навозохранилищ, животноводческих и птицеводческих предприятий. Размещение этих объектов проводится с обоснованием и с согласованием органов санитарной службы и органов геологического контроля.</p> <p>2. Канализационные сети и выгреба эксплуатировать с установленными правилами и регламентами.</p> <p>3. Бурение новых скважин и новое строительство с нарушением почвенного покрова проводить с обязательным согласованием санитарной службы.</p> <p>4. Запретить размещение ВХО (временное хранение отходов) на территории второго пояса ЗСО.</p>

## КАРТА (ПЛАН)

Зона санитарной охраны источников водоснабжения и водопроводов питьевого назначения ОАО "Гусевского стекольного завода им. Ф.Э. Дзержинского", скважина № 27 704 (вед №12), (второй пояс)

(наименование объекта землеустройства)

## Сведения о местоположении границ объекта землеустройства

1. Система координат МСК-33

## 2. Сведения о характерных точках границ объекта землеустройства

Обозначение характерных точек границы	Координаты, м		Метод определения координат и средняя квадратическая погрешность положения характерной точки (Мт), м	Описание закрепления точки
	X	Y		
1	2	3	4	5
1	135 664,96	237 729,72	Аналитический метод, 0,10	межа
2	135 629,40	237 726,61		
3	135 594,91	237 717,37		
4	135 562,56	237 702,28		
5	135 533,32	237 681,81		
6	135 508,07	237 656,56		
7	135 487,60	237 627,32		
8	135 472,51	237 594,97		
9	135 463,27	237 560,48		
10	135 460,16	237 524,92		
11	135 463,27	237 489,36		
12	135 472,51	237 454,87		
13	135 487,60	237 422,52		
14	135 508,07	237 393,28		
15	135 533,32	237 368,03		
16	135 562,56	237 347,56		
17	135 594,91	237 332,47		
18	135 629,40	237 323,23		
19	135 664,96	237 320,12		
20	135 700,52	237 323,23		
21	135 735,01	237 332,47		
22	135 767,36	237 347,56		
23	135 796,60	237 368,03		
24	135 821,85	237 393,28		
25	135 842,32	237 422,52		
26	135 857,41	237 454,87		
27	135 866,65	237 489,36		
28	135 869,76	237 524,92		
29	135 866,65	237 560,48		
30	135 857,41	237 594,97		
31	135 842,32	237 627,32		
32	135 821,85	237 656,56		
33	135 796,60	237 681,81		
34	135 767,36	237 702,28		
35	135 735,01	237 717,37		
36	135 700,52	237 726,61		
1	135 664,96	237 729,72		

## 3. Сведения о характерных точках части (частей) границы объекта землеустройства

1	2	3	4	5
—	—	—	—, —	—

## 4. Сведения о частях границ объекта землеустройства, совпадающих с местоположением внешних границ природных объектов и (или) объектов искусственного происхождения

Обозначение части границы		Описание прохождения части границы
от точки	до точки	
1	2	3

**КАРТА (ПЛАН)**

*Зона санитарной охраны источников водоснабжения и водопроводов питьевого назначения ОАО "Гусевского стекольного завода им. Ф.Э. Дзержинского", скважина № 27 704 (вед №12), (второй пояс)*

(наименование объекта землеустройства)

**Сведения о местоположении границ объекта землеустройства**

<b>1</b>	<b>2</b>	<b>3</b>
1	1	межа



**КАРТА (ПЛАН)**

**Зона санитарной охраны источников водоснабжения и водопроводов питьевого назначения ОАО "Гусевского стекольного завода им. Ф.Э. Дзержинского", скважина № 27 704 (вед № 12), (третий пояс)**

(наименование объекта землеустройства)

**Титульный лист****1. Сведения о заказчике землеустроительных работ:****О физическом лице:**

Фамилия, имя, отчество (отчество указывается при наличии)

**О юридическом лице, органе государственной власти, органе местного самоуправления:**

Полное наименование **ООО "ГеоЭкоПроект"**

Страна регистрации (инкорпорации) (указывается в отношении иностранного юридического лица)

Фамилия и инициалы уполномоченного представителя, его должность, реквизиты доверенности (если представитель действует по доверенности)

**Жезлова Александра Алексеевна, Директор**

**Приказ № б/н, от 26 января 2012 г., выдан (составлен) ООО "ГеоЭкоПроект"**

Подпись

Дата

«18» февраля 2021 г.

Место для оттиска печати заказчика

**2. Сведения об исполнителе землеустроительных работ:****Об индивидуальном предпринимателе:**

Фамилия, имя, отчество (отчество указывается при наличии)

**Задрогин Александр Николаевич**

Идентификационный номер налогоплательщика

330403162202

Контактный телефон и почтовый адрес

раб.: 84924130410

601501 Владимирская область, г. Гусь-Хрустальный, ул. Калинина, д. 28, оф. 15

Номер квалификационного аттестата кадастрового инженера (если исполнителем является кадастровый инженер)

33-33-105

**О юридическом лице:**

Полное наименование

Основной государственный регистрационный номер

Контактный телефон и почтовый адрес

Фамилия и инициалы уполномоченного представителя, его должность, реквизиты доверенности (если представитель действует по доверенности)

Сведения о кадастровом инженер

Подпись

Дата

«17» марта 2021 г.

Место для оттиска печати лица, составившего карту (план) объекта землеустройства

**3. Сведения о согласовании карты (плана) объекта землеустройства:**

**КАРТА (ПЛАН)**

**Зона санитарной охраны источников водоснабжения и водопроводов питьевого назначения ОАО "Гусевского стекольного завода им. Ф.Э. Дзержинского", скважина № 27 704 (вед № 12), (третий пояс)**

(наименование объекта землеустройства)

**Титульный лист**

Полное наименование органа (организации), с которым осуществляется согласование, фамилия и инициалы уполномоченного лица, его должность

**МКУ "Управление имущества, землеустройства и архитектуры", Демиденко С. Е., Директор МКУ "УИЗА"**

Реквизиты письма (дата и номер, если согласование оформлено в виде письма)

Подпись \_\_\_\_\_

Дата \_\_\_\_\_

Место для оттиска печати органа (организации), с которым осуществляется согласование

**4. Информация о передаче карты (плана) объекта землеустройства в государственный фонд данных, полученных в результате проведения землеустройства:**

Регистрационный № \_\_\_\_\_

Дата передачи \_\_\_\_\_

**9 марта 2021 г.**

(наименование органа (организации), осуществляющего хранение землеустроительной документации)

## КАРТА (ПЛАН)

*Зона санитарной охраны источников водоснабжения и водопроводов питьевого назначения ОАО "Гусевского стекольного завода им. Ф.Э. Дзержинского", скважина № 27 704 (вед № 12), (третий пояс)*

(наименование объекта землеустройства)

№ п/п	Содержание	Номера листов
1	2	3
1	Основания для проведения землеустроительных работ и исходные данные	4
2	Сведения об объекте землеустройства	5
3	Сведения о местоположении границ объекта землеустройства	6
4	Сведения о местоположении измененных (уточненных) границ объекта землеустройства	8
5	План границ объекта землеустройства	9
6	Приложение (доверенность)	10

**КАРТА (ПЛАН)**

**Зона санитарной охраны источников водоснабжения и водопроводов питьевого назначения ОАО "Гусевского стекольного завода им. Ф.Э. Дзержинского", скважина № 27 704 (вед № 12), (третий пояс)**

(наименование объекта землеустройства)

**Основания для проведения землеустроительных работ и исходные данные**

**Перечень документов**

№ п/п	Наименование и реквизиты документа	Сведения об органе (организации), подготовившем или принявшем документ
1	2	3
1	Проект № б/н, от 1 января 2011 г.	выдан (составлен) ОАО "Гусевский стекольный завод им. Ф.Э. Дзержинского"
2	Паспорт скважины № б/н, от 28 февраля 1971 г.	выдан (составлен) Государственный трест "ПРОМБУРВОД"
3	Кадастровая выписка о земельном участке № б/н, от 3 марта 2020 г.	выдан (составлен) Управление Федеральной службы государственной регистрации, кадастра и картографии по Владимирской области
4	Приказ № б/н, от 26 января 2012 г.	выдан (составлен) ООО "ГеоЭкоПроект"
5	Протокол № 2, от 26 января 2012 г.	выдан (составлен) ООО "ГеоЭкоПроект"



**КАРТА (ПЛАН)**

**Зона санитарной охраны источников водоснабжения и водопроводов питьевого назначения ОАО "Гусевского стекольного завода им. Ф.Э. Дзержинского", скважина № 27 704 (вед № 12), (третий пояс)**

(наименование объекта землеустройства)

**Сведения об объекте землеустройства**

<b>№ п/п</b>	<b>Характеристики объекта землеустройства</b>	<b>Описание характеристик</b>
<b>1</b>	<b>2</b>	<b>3</b>
1	Местоположение объекта землеустройства	Владимирская область, г Гусь-Хрустальный
2	Площадь объекта землеустройства ± величина погрешности определения площади ( $P \pm \Delta P$ )	6 568 198 м <sup>2</sup> ± 897 м <sup>2</sup>
3	Иные характеристики объекта землеустройства	Вид объекта реестра границ: Зона с особыми условиями использования территории Содержание ограничений использования объектов недвижимости в пределах зоны или территории: 1. Не допускается размещать склады ГСМ, мин. удобрений, накопителей промстоков, шламохранилищ. Размещение этих объектов проводится с обоснованием и согласованием органов санитарной службы и органов геологического контроля

## КАРТА (ПЛАН)

Зона санитарной охраны источников водоснабжения и водопроводов питьевого назначения ОАО "Гусевского стекольного завода им. Ф.Э. Дзержинского", скважина № 27 704 (вед № 12), (третий пояс)

(наименование объекта землеустройства)

## Сведения о местоположении границ объекта землеустройства

1. Система координат МСК-33

## 2. Сведения о характерных точках границ объекта землеустройства

Обозначение характерных точек границы	Координаты, м		Метод определения координат и средняя квадратическая погрешность положения характерной точки (Мт), м	Описание закрепления точки
	X	Y		
1	2	3	4	5
1	135 664,96	238 972,92	Аналитический метод, 0,10	межа
2	135 475,96	238 960,53		
3	135 290,19	238 923,58		
4	135 110,83	238 862,70		
5	134 940,96	238 778,92		
6	134 783,47	238 673,70		
7	134 641,07	238 548,81		
8	134 516,18	238 406,41		
9	134 410,96	238 248,92		
10	134 327,18	238 079,05		
11	134 266,30	237 899,69		
12	134 229,35	237 713,92		
13	134 216,96	237 524,92		
14	134 229,35	237 335,92		
15	134 266,30	237 150,15		
16	134 327,18	236 970,79		
17	134 410,96	236 800,92		
18	134 516,18	236 643,43		
19	134 641,07	236 501,03		
20	134 783,47	236 376,14		
21	134 940,96	236 270,92		
22	135 110,83	236 187,14		
23	135 290,19	236 126,26		
24	135 475,96	236 089,31		
25	135 664,96	236 076,92		
26	135 853,96	236 089,31		
27	136 039,73	236 126,26		
28	136 219,09	236 187,14		
29	136 388,96	236 270,92		
30	136 546,45	236 376,14		
31	136 688,85	236 501,03		
32	136 813,74	236 643,43		
33	136 918,96	236 800,92		
34	137 002,74	236 970,79		
35	137 063,62	237 150,15		
36	137 100,57	237 335,92		
37	137 112,96	237 524,92		
38	137 100,57	237 713,92		
39	137 063,62	237 899,69		
40	137 002,74	238 079,05		
41	136 918,96	238 248,92		
42	136 813,74	238 406,41		
43	136 688,85	238 548,81		
44	136 546,45	238 673,70		
45	136 388,96	238 778,92		

**КАРТА (ПЛАН)**

**Зона санитарной охраны источников водоснабжения и водопроводов питьевого назначения ОАО "Гусевского стекольного завода им. Ф.Э. Дзержинского", скважина № 27 704 (вед № 12), (третий пояс)**

(наименование объекта землеустройства)

**Сведения о местоположении границ объекта землеустройства**

1	2	3	4	5
46	136 219,09	238 862,70	Аналитический метод, 0,10	межа
47	136 039,73	238 923,58		
48	135 853,96	238 960,53		
1	135 664,96	238 972,92		

**3. Сведения о характерных точках части (частей) границы объекта землеустройства**

1	2	3	4	5
—	—	—	—, —	—

**4. Сведения о частях границ объекта землеустройства, совпадающих с местоположением внешних границ природных объектов и (или) объектов искусственного происхождения**

Обозначение части границы		Описание прохождения части границы
от точки	до точки	
1	2	3
1	1	межа

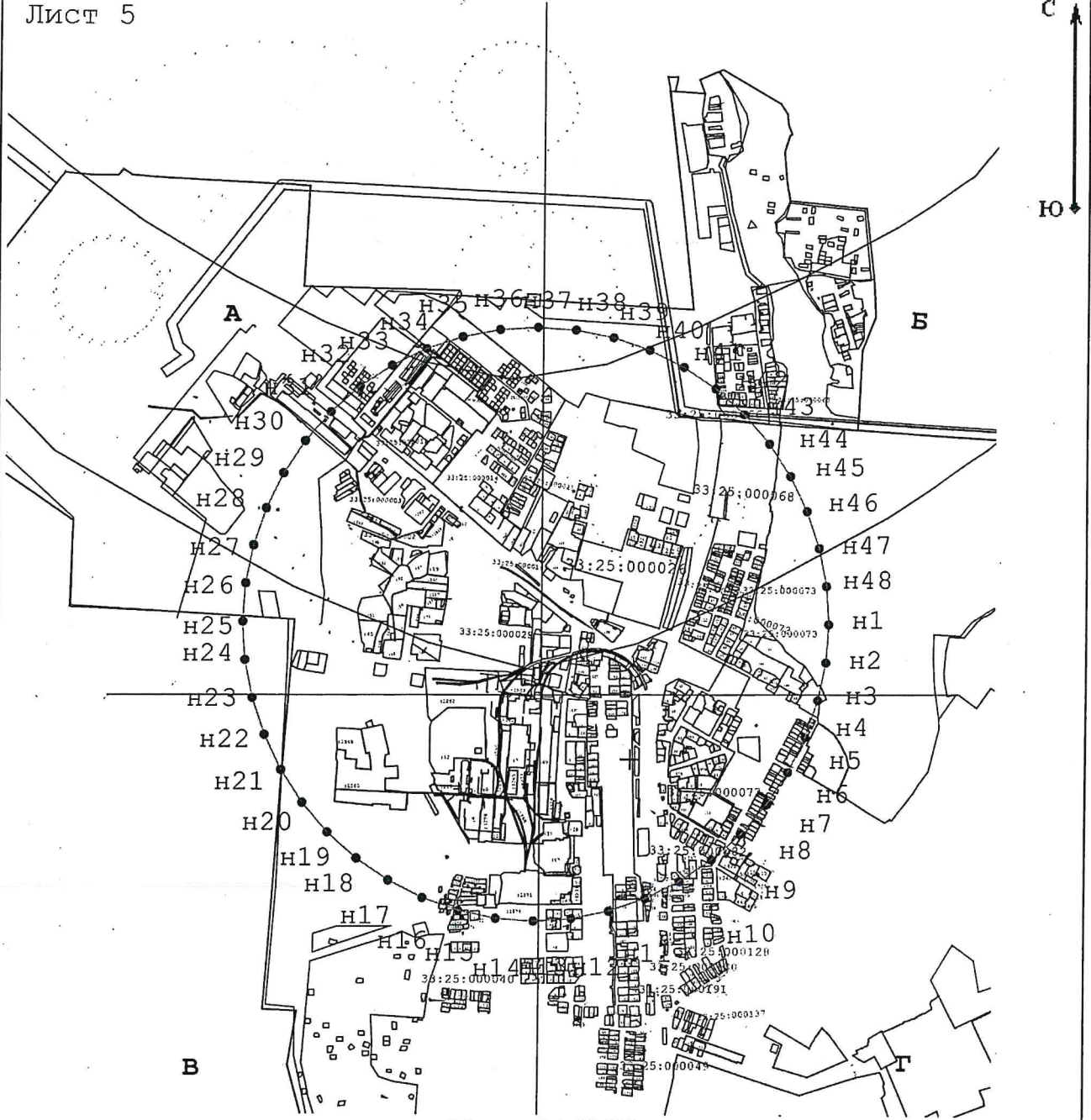
КАРТА (ПЛАН)

Зона санитарной охраны источников водоснабжения и водопроводов питьевого назначения ОАО "Гусевского стекольного завода им. Ф.Э. Дзержинского", скважина № 27 704 (вед № 12), (третий пояс)

(наименование объекта землеустройства)

План границ объекта землеустройства

Лист 5




Масштаб 1:30 000

Используемые условные знаки и обозначения:

- n6 - Образующая точка, сведения о которой позволяют однозначно определить ее местоположение
- - Граница третьего пояса

Подпись



Дата « 14 » марта 20 21 г.

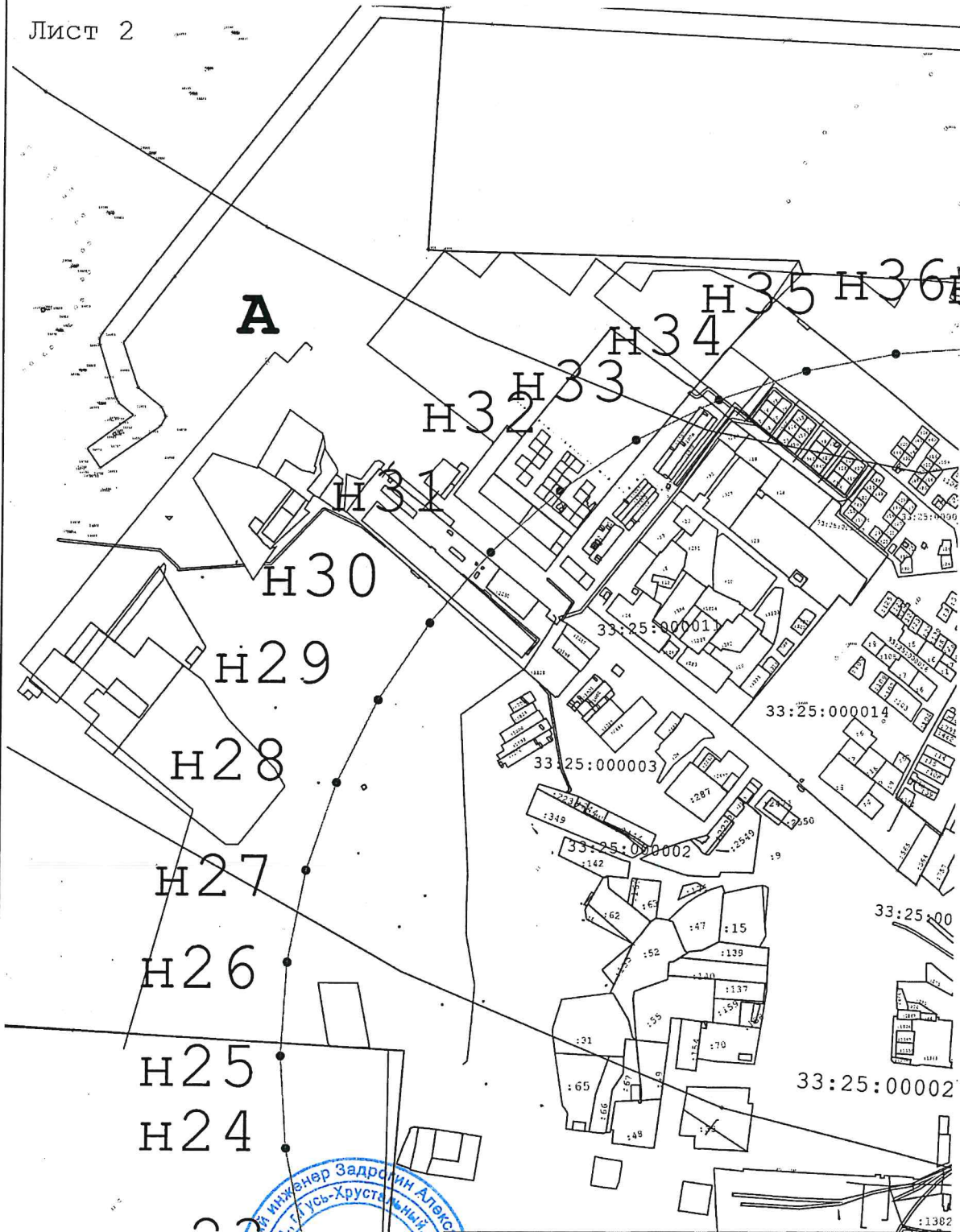
КАРТА (ПЛАН)

Зона санитарной охраны источников водоснабжения и водопроводов питьевого назначения ОАО "Гусевского стекольного завода им. Ф.Э. Дзержинского", скважина № 27 704 (вед № 12), (третий пояс)

(наименование объекта землеустройства)

План границ объекта землеустройства

Лист 2



Масштаб 1:12 000

Подпись



Дата « 17 » марта 20 11 г.



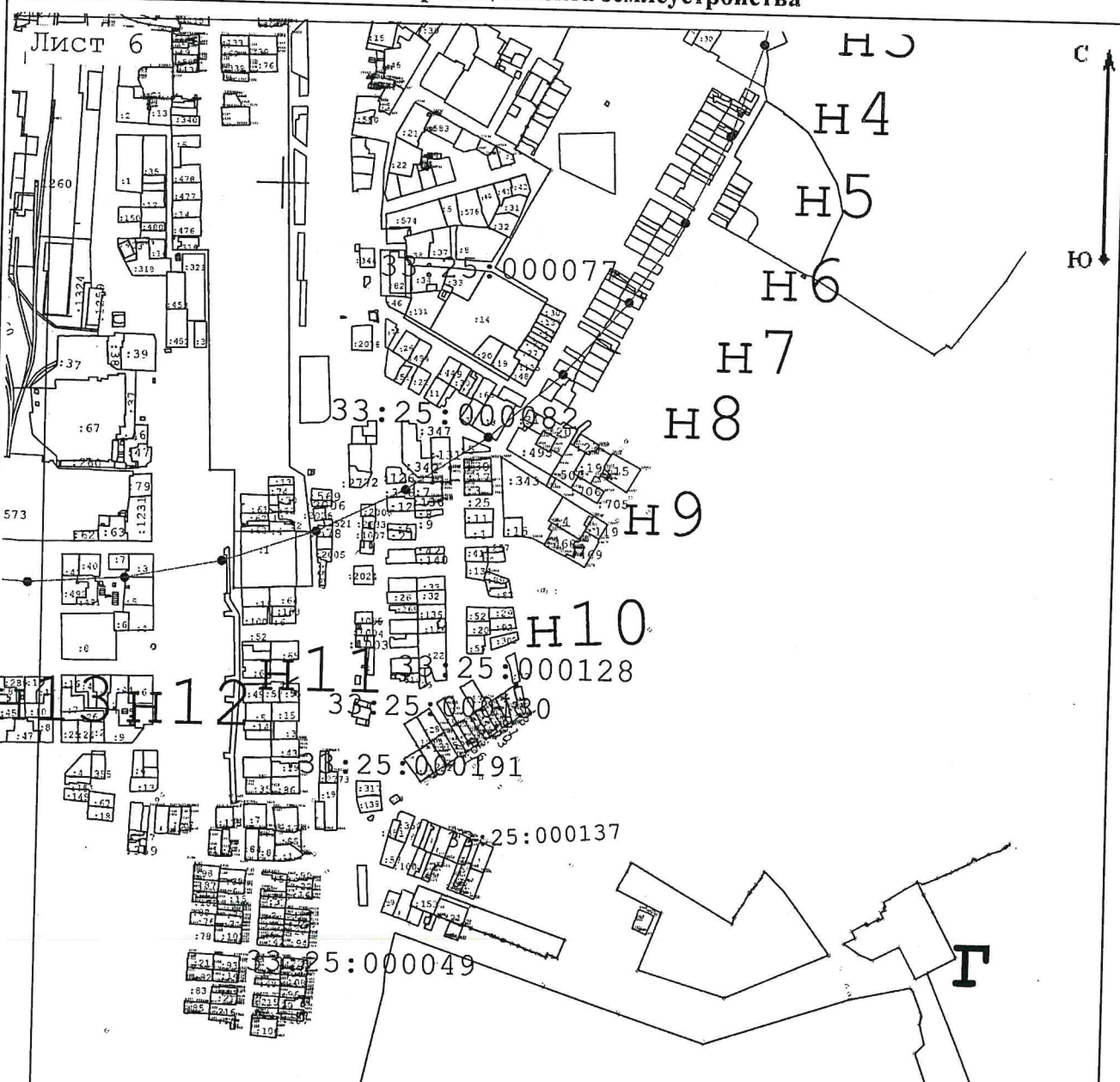


КАРТА (ПЛАН)

Зона санитарной охраны источников водоснабжения и водопроводов питьевого назначения ОАО "Гусевского стекольного завода им. Ф.Э. Дзержинского", скважина № 27 704 (вед № 12), (третий пояс)

(наименование объекта землеустройства)

План границ объекта землеустройства



Масштаб 1:12 000

Подпись

*[Handwritten signature]*

Инженер Александр Николаевич Хрустальный  
 Квалификационный аттестат  
 33-11-105  
 \* 3040960004

Дата « 17 » марта 20 20





Режим зон санитарной охраны артезианских скважин №№ 4, 3, 27701, 27705, 27702, 27704 и скважины на территории оздоровительного лагеря в двух км от д. Борзино Гусь-Хрустального района

ОАО «Гусевский стекольный завод им. Ф.Э. Дзержинского»

**1. На территории первого пояса зон санитарной охраны (далее ЗСО) запрещается:**

- 1.1 все виды строительства, не имеющие непосредственного отношения к эксплуатации, ремонту и расширению водопроводных сооружений;
- 1.2 применять ядохимикаты и удобрения;
- 1.3 прокладка трубопроводов различного назначения;
- 1.4 размещение жилых и хозяйственно-бытовых зданий, проживание людей;
- 1.5 посадка высокоствольных деревьев;
- 1.6 размещение и временное хранение отходов на территории.

**2. На территории второго, третьего пояса ЗСО запрещается:**

- 2.1 закачка отработанных вод в подземные горизонты, подземное складирование твердых отходов и разработка недр земли;
- 2.2 размещение складов горюче-смазочных материалов, минеральных удобрений, накопителей промстоков, шламохранилищ, навозохранилищ, животноводческих и птицеводческих предприятий;
- 2.3 размещение и временное хранение отходов на территории.

**3. На территории первого пояса ЗСО необходимо предусмотреть следующие мероприятия:**

- 3.1 вести постоянный контроль за территорией первых поясов;
- 3.2 исключить застой верхних вод, оградить забором;
- 3.3 водопроводные сооружения должны быть оборудованы с учетом предотвращения возможности загрязнения питьевой воды через оголовки и устья скважин, люки и переливные трубы резервуаров и устройства заливки насосов;
- 3.4 спилить высокоствольные деревья.

**4. На территории второго, третьего пояса ЗСО необходимо предусмотреть следующие мероприятия:**

- 4.1 канализационные сети и выгребы эксплуатировать с установленными правилами и регламентом;
- 4.2 бурение новых скважин и новое строительство, связанное с нарушением почвенного покрова, производить при обязательном согласовании с санитарной службой.

