



Администрация Владимирской области
Департамент природопользования и охраны
окружающей среды

ПОСТАНОВЛЕНИЕ

г. Владимир

« 30 » ноября 2016 г.

№ 159/01 – 25

*Об утверждении проекта
зон санитарной охраны*

В соответствии с пунктом 5 статьи 18 Федерального закона от 30.03.1999 № 52-ФЗ «О санитарно-эпидемиологическом благополучии населения», постановлением администрации Владимирской области от 09.07.2014 № 698 «О Порядке утверждения проектов округов и зон санитарной охраны водных объектов, используемых для питьевого, хозяйственно-бытового водоснабжения и в лечебных целях, и установления границ и режима зон санитарной охраны источников питьевого и хозяйственно-бытового водоснабжения и о внесении изменений в постановление Губернатора области от 01.02.2006 № 63», Положением о департаменте природопользования и охраны окружающей среды администрации Владимирской области, утвержденным постановлением Губернатора области от 01.02.2006 № 63

п о с т а н о в л я ю:


1. Утвердить проект зон санитарной охраны водозаборной скважины № 6960 АО «Муромский приборостроительный завод» в д. Воютино на территории детского оздоровительного лагеря и туристической базы «Спутник» Меленковского района Владимирской области.

2. Установить границы зон санитарной охраны в соответствии с картой (планом) зон санитарной охраны (Приложение № 1).

3. Установить режим зон санитарной охраны в соответствии с Приложением № 2.

4. Настоящее постановление вступает в силу со дня его официального опубликования.

Директор департамента



А.А. Мигачев

(расшифровка подписи)

Всего листов: 10

КАРТА (ПЛАН)

Охранная зона источника водоснабжения АО "Муромский приборостроительный завод" (артезианская скважина №6960), расположенного по адресу: Владимирская область, Меленковский район, д. Воютино на территории детского оздоровительного лагеря и туристической базы "Спутник" 1 пояс

(наименование объекта землеустройства)

Титульный лист**1. Сведения о заказчике землеустроительных работ:**

О физическом лице:

Фамилия, имя, отчество (отчество указывается при наличии)

О юридическом лице, органе государственной власти, органе местного самоуправления:

Полное наименование Акционерное общество Муромский приборостроительный завод

Страна регистрации (инкорпорации) (указывается в отношении иностранного юридического лица)

Фамилия и инициалы уполномоченного представителя, его должность, реквизиты доверенности (если представитель действует по доверенности)

Сапогов Е. , Начальника управления – помощника ген. Директора по мобилизационной подготовке, гражданской обороне, пожарной и промышленной безопасности, Доверенность № - 64156/7-юр от "15" сентября 2015 г. выдан АО "МПЗ"

Подпись

"16" ноября 2016 г.

Место для оттиска печати заказчика



2. Сведения об исполнителе землеустроительных работ:

Об индивидуальном предпринимателе:

Фамилия, имя, отчество (отчество указывается при наличии)

Чельшева Юлия Владимировна

Идентификационный номер налогоплательщика 333409581942

Контактный телефон и почтовый адрес Владимирская область, г. Муром, ул. Московская, д.12

Номер квалификационного аттестата кадастрового инженера (если исполнителем является кадастровый инженер)

33-10-78

О юридическом лице:

Полное наименование _____

Основной государственный регистрационный номер _____

Контактный телефон и почтовый адрес _____

Фамилия и инициалы уполномоченного представителя юридического лица, его должность, реквизиты доверенности (если представитель действует по доверенности)

Сведения о кадастровом инженерере

Подпись _____

Дата "16" "11" 2016 г.

Место для оттиска печати лица, составившего карту(план) объекта землеустройства

3. Сведения о согласовании карты(плана) объекта землеустройства:

Полное наименование органа (организации), с которым осуществляется согласование, фамилия и инициалы уполномоченного лица, его должность -, -, -, -

Реквизиты письма (дата и номер, если согласование оформлено в виде письма)

Подпись _____

Дата "_____" "_____" _____ г.

Место для оттиска печати органа(организации), с которым осуществляется согласование

4. Информация о передаче карты (плана) объекта землеустройства в государственный фонд данных, полученных в результате проведения землеустройства:

Регистрационный № -

Дата передачи "16" ноября 2016 г.

-

(наименование органа (организации), осуществляющего хранение землеустроительной документации)

КАРТА (ПЛАН)

Охранная зона источника водоснабжения АО "Муромский приборостроительный завод" (артезианская скважина №6960), расположенного по адресу: Владимирская область, Меленковский район, д. Воютино на территории детского оздоровительного лагеря и туристической базы "Спутник" 1 пояс

(наименование объекта землеустройства)

№ п/п	Содержание	Номера листов
1	2	3
1	Основания для проведения землеустроительных работ и исходные данные	5
2	Сведения об объекте землеустройства	6
3	Сведения о местоположении границ объекта землеустройства	7
4	Сведения о местоположении измененных (уточненных) границ объекта землеустройства	9
5	План границ объекта землеустройства	10
6	Договор	12
7	Постановление	14
8	Постановление	36
9	Проект организации зон санитарной охраны водоемочника	38
10	Доверенность	68

КАРТА (ПЛАН)

Охранная зона источника водоснабжения АО "Муромский приборостроительный завод" (артезианская скважина №6960), расположенного по адресу: Владимирская область, Меленковский район, д. Воютино на территории детского оздоровительного лагеря и туристической базы "Спутник" 1 пояс

(наименование объекта землеустройства)

Основания для проведения землеустроительных работ и исходные данные**Перечень документов**

№ п/п	Наименование и реквизиты документа	Сведения об органе (организации), подготовившем или принявшем документ
1	2	3
1	"Договор" № - 196 от "10" октября 2016 г.	ООО "Кварц"
2	"Постановление" № - 698 от "09" июля 2014 г.	Администрация Владимирской области
3	"Постановление" № - 105/01-25 от "19" июля 2016 г.	Администрация Владимирской области
4	"Проект организации зон санитарной охраны водоисточника" № - - от "01" сентября 2016 г.	ООО "Техно-Магия"

КАРТА (ПЛАН)

Охранная зона источника водоснабжения АО "Муромский приборостроительный завод" (артезианская скважина №6960), расположенного по адресу: Владимирская область, Меленковский район, д. Воютино на территории детского оздоровительного лагеря и туристической базы "Спутник" 1 пояс

(наименование объекта землеустройства)

Сведения об объекте землеустройства

№ п/п	Характеристики объекта землеустройства	Описание характеристик
1	2	3
1.	Местоположение объекта землеустройства	602138, обл Владимирская, р-н Меленковский, с Воютино, Владимирская область, Меленковский район, д. Воютино на территории детского оздоровительного лагеря и туристической базы "Спутник"
2.	Площадь объекта землеустройства +/- величина погрешности определения площади (P +/- Дельта P)	636 +/- 9 м ²
3.	Иные характеристики объекта землеустройства	-

КАРТА (ПЛАН)

Охранная зона источника водоснабжения АО "Муромский приборостроительный завод" (артезианская скважина №6960), расположенного по адресу: Владимирская область, Меленковский район, д. Воютино на территории детского оздоровительного лагеря и туристической базы "Спутник" 1 пояс

(наименование объекта землеустройства)

Сведения о местоположении границ объекта землеустройства

1. Система координат МСК-33

2. Сведения о характерных точках границ объекта землеустройства

Обозначение характерных точек границ	Координаты, м		Метод определения координат и средняя квадратическая погрешность положения характерной точки (Mt), м	Описание закрепления точки
	X	Y		
1	2	3	4	5
1	98100.23	317380.39	Аналитический метод, 0.1	Закрепление отсутствует
2	98110.84	317384.79	Аналитический метод, 0.1	Закрепление отсутствует
3	98115.23	317395.39	Аналитический метод, 0.1	Закрепление отсутствует
4	98110.84	317406.00	Аналитический метод, 0.1	Закрепление отсутствует
5	98100.23	317410.39	Аналитический метод, 0.1	Закрепление отсутствует
6	98089.63	317406.00	Аналитический метод, 0.1	Закрепление отсутствует
7	98085.23	317395.39	Аналитический метод, 0.1	Закрепление отсутствует
8	98089.63	317384.79	Аналитический метод, 0.1	Закрепление отсутствует
1	98100.23	317380.39	Аналитический метод, 0.1	Закрепление отсутствует

3. Сведения о характерных точках части (частей) границы объекта землеустройства

-	-	-	-	-
---	---	---	---	---

4. Сведения о частях границ объекта землеустройства, совпадающих с местоположением внешних границ природных объектов и (или) объектов искусственного происхождения

Обозначение части границ		Описание прохождения части границ
от точки	до точки	
1	2	3
1	2	земельный участок с КН 33:16:001619:525
2	3	земельный участок с КН 33:16:001619:525
3	4	земельный участок с КН 33:16:001619:525
4	5	земельный участок с КН 33:16:001619:525

КАРТА (ПЛАН)

Охранная зона источника водоснабжения АО "Муромский приборостроительный завод" (артезианская скважина №6960), расположенного по адресу: Владимирская область, Меленковский район, д. Воютино на территории детского оздоровительного лагеря и туристической базы "Спутник" 1 пояс

(наименование объекта землеустройства)

Сведения о местоположении границ объекта землеустройства

4. Сведения о частях границ объекта землеустройства, совпадающих с местоположением внешних границ природных объектов и (или) объектов искусственного происхождения

Обозначение части границ		Описание прохождения части границ
от точки	до точки	
1	2	3
5	6	земельный участок с КН 33:16:001619:525
6	7	земельный участок с КН 33:16:001619:525
7	8	земельный участок с КН 33:16:001619:525
8	1	земельный участок с КН 33:16:001619:525

КАРТА (ПЛАН)

Охранная зона источника водоснабжения АО "Муромский приборостроительный завод" (артезианская скважина №6960), расположенного по адресу: Владимирская область, Меленковский район, д. Воютино на территории детского оздоровительного лагеря и туристической базы "Спутник" 1 пояс

(наименование объекта землеустройства)

Сведения о местоположении измененных (уточненных) границ объекта землеустройства

1. Система координат -

2. Сведения о характерных точках границ объекта землеустройства

Обозначение характерных точек границ	Существующие координаты, м		Измененные (уточненные) координаты, м		Метод определения координат и средняя квадратическая погрешность положения характерной точки (Mt), м	Описание закрепления точки
	X	Y	X	Y		
1	2	3	4	5	6	7
-	-	-	-	-	-	-

3. Сведения о характерных точках части (частей) границы объекта землеустройства

-	-	-	-	-	-	-
---	---	---	---	---	---	---

4. Сведения о частях границ объекта землеустройства, совпадающих с местоположением внешних границ природных объектов и (или) объектов искусственного происхождения

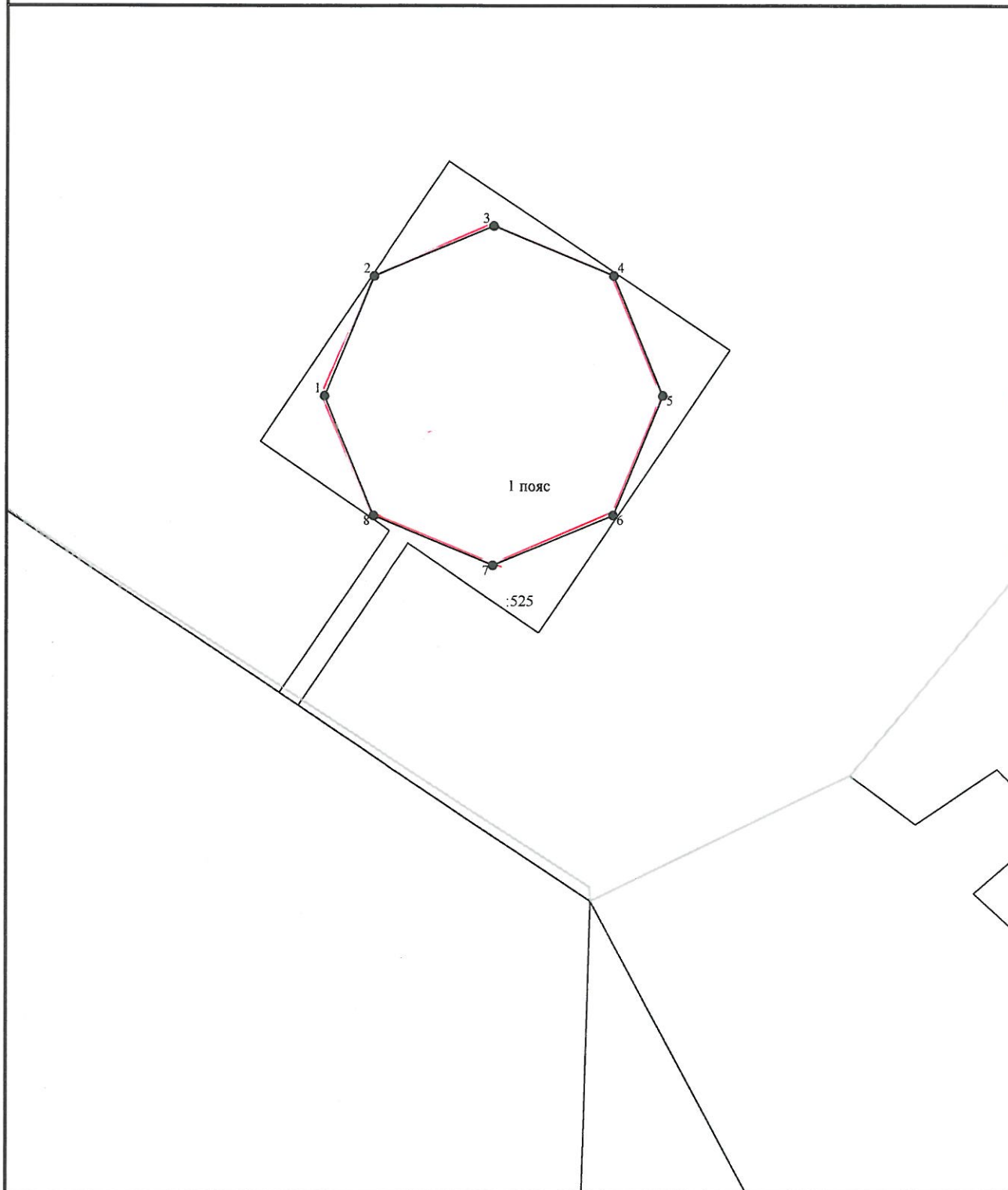
Обозначение части границ		Существующее описание прохождения части границ	Измененное (уточненное) описание прохождения части границ
от точки	до точки		
1	2	3	4
-	-	-	-

КАРТА (ПЛАН)

«Охранная зона источника водоснабжения АО "Муромский приборостроительный завод"
(артезианская скважина №6960), расположенного по адресу: Владимирская область,
Меленковский район, д. Воютино на территории детского оздоровительного лагеря и
туристической базы "Спутник"»

(наименование объекта землеустройства)

План границ объекта землеустройства



Масштаб 1:500

Условные обозначения:

— граница охранной зоны
● 1 — обозначение характерной точки границы охранной зоны
— граница земельного участка, установленная в соответствии с федеральным законодательством, включенная в ГКН

Кadaстровый инженер

« 16 »

11

2016 г.

КАРТА (ПЛАН)

Охранная зона источника водоснабжения АО "Муромский приборостроительный завод" (артезианская скважина №6960), расположенного по адресу: Владимирская область, Меленковский район, д. Воютино на территории детского оздоровительного лагеря и туристической базы "Спутник" 2 пояс

(наименование объекта землеустройства)

Титульный лист**1. Сведения о заказчике землеустроительных работ:**

О физическом лице:

Фамилия, имя, отчество (отчество указывается при наличии)

О юридическом лице, органе государственной власти, органе местного самоуправления:

Полное наименование Акционерное общество Муромский приборостроительный завод

Страна регистрации (инкорпорации) (указывается в отношении иностранного юридического лица)

Фамилия и инициалы уполномоченного представителя, его должность, реквизиты доверенности (если представитель действует по доверенности)

Сапогов Е. , Начальника управления – помощника ген. Директора по мобилизационной подготовке, гражданской обороне, пожарной и промышленной безопасности, Доверенность № - 64156/7-юр от "15" сентября 2015 г. выдан АО "МПЗ"

Подпись

"16" ноября 2016 г.

Место для оттиска печати заказчика



2. Сведения об исполнителе землеустроительных работ:

Об индивидуальном предпринимателе:

Фамилия, имя, отчество (отчество указывается при наличии)

Чельшева Юлия Владимировна

Идентификационный номер налогоплательщика 333409581942

Контактный телефон и почтовый адрес Владимирская область, г. Муром, ул. Московская, д.12

Номер квалификационного аттестата кадастрового инженера (если исполнителем является кадастровый инженер)

33-10-78

О юридическом лице:

Полное наименование _____

Основной государственный регистрационный номер _____

Контактный телефон и почтовый адрес _____

Фамилия и инициалы уполномоченного представителя юридического лица, его должность, реквизиты доверенности (если представитель действует по доверенности)

Сведения о кадастровом инженеру

Подпись _____

Дата "16" "11" 2016 г.

Место для оттиска печати лица, составившего карту(план) объекта землеустройства

3. Сведения о согласовании карты(плана) объекта землеустройства:

Полное наименование органа (организации), с которым осуществляется согласование, фамилия и инициалы уполномоченного лица, его должность -, -, -, -

Реквизиты письма (дата и номер, если согласование оформлено в виде письма)

Подпись _____

Дата "____" _____ г.

Место для оттиска печати органа(организации), с которым осуществляется согласование

4. Информация о передаче карты (плана) объекта землеустройства в государственный фонд данных, полученных в результате проведения землеустройства:

Регистрационный № -

Дата передачи "16" ноября 2016 г.

-

(наименование органа (организации), осуществляющего хранение землеустроительной документации)

КАРТА (ПЛАН)

Охранная зона источника водоснабжения АО "Муромский приборостроительный завод" (артезианская скважина №6960), расположенного по адресу: Владимирская область, Меленковский район, д. Воютино на территории детского оздоровительного лагеря и туристической базы "Спутник" 2 пояс

(наименование объекта землеустройства)

№ п/п	Содержание	Номера листов
1	2	3
1	Основания для проведения землеустроительных работ и исходные данные	5
2	Сведения об объекте землеустройства	6
3	Сведения о местоположении границ объекта землеустройства	7
4	Сведения о местоположении измененных (уточненных) границ объекта землеустройства	12
5	План границ объекта землеустройства	13
6	Договор	14
7	Постановление	16
8	Постановление	38
9	Проект организации зон санитарной охраны водоемника	40
10	Доверенность	70

КАРТА (ПЛАН)

Охранная зона источника водоснабжения АО "Муромский приборостроительный завод" (артезианская скважина №6960), расположенного по адресу: Владимирская область, Меленковский район, д. Воютино на территории детского оздоровительного лагеря и туристической базы "Спутник" 2 пояс

(наименование объекта землеустройства)

Основания для проведения землеустроительных работ и исходные данные**Перечень документов**

№ п/п	Наименование и реквизиты документа	Сведения об органе (организации), подготовившем или принявшем документ
1	2	3
1	"Договор" № - 196 от "10" октября 2016 г.	ООО "Кварц"
2	"Постановление" № - 698 от "09" июля 2014 г.	Администрация Владимирской области
3	"Постановление" № - 105/01-25 от "19" июля 2016 г.	Администрация Владимирской области
4	"Проект организации зон санитарной охраны водоисточника" № - - от "01" сентября 2016 г.	ООО "Техно-Магия"

КАРТА (ПЛАН)

Охранная зона источника водоснабжения АО "Муромский приборостроительный завод" (артезианская скважина №6960), расположенного по адресу: Владимирская область, Меленковский район, д. Воютино на территории детского оздоровительного лагеря и туристической базы "Спутник" 2 пояс

(наименование объекта землеустройства)

Сведения об объекте землеустройства

№ п/п	Характеристики объекта землеустройства	Описание характеристик
1	2	3
1.	Местоположение объекта землеустройства	602138, обл Владимирская, р-н Меленковский, с Воютино, Владимирская область, Меленковский район, д. Воютино на территории детского оздоровительного лагеря и туристической базы "Спутник"
2.	Площадь объекта землеустройства +/- величина погрешности определения площади (Р +/- Дельта Р)	176796 +/- 147 м ²
3.	Иные характеристики объекта землеустройства	-

КАРТА (ПЛАН)

Охранная зона источника водоснабжения АО "Муромский приборостроительный завод" (артезианская скважина №6960), расположенного по адресу: Владимирская область, Меленковский район, д. Воютино на территории детского оздоровительного лагеря и туристической базы "Спутник" 2 пояс

(наименование объекта землеустройства)

Сведения о местоположении границ объекта землеустройства

1. Система координат МСК-33

2. Сведения о характерных точках границ объекта землеустройства

Обозначение характерных точек границ	Координаты, м		Метод определения координат и средняя квадратическая погрешность положения характерной точки (Mt), м	Описание закрепления точки
	X	Y		
1	2	3	4	5
9	98291.66	317343.12	Аналитический метод, 0.1	Закрепление отсутствует
10	98088.63	317601.53	Аналитический метод, 0.1	Закрепление отсутствует
11	98078.04	317608.69	Аналитический метод, 0.1	Закрепление отсутствует
12	98066.27	317612.71	Аналитический метод, 0.1	Закрепление отсутствует
13	98060.87	317614.19	Аналитический метод, 0.1	Закрепление отсутствует
14	98055.87	317614.87	Аналитический метод, 0.1	Закрепление отсутствует
15	98049.67	317614.58	Аналитический метод, 0.1	Закрепление отсутствует
16	98043.10	317613.89	Аналитический метод, 0.1	Закрепление отсутствует
17	98037.02	317612.91	Аналитический метод, 0.1	Закрепление отсутствует
18	98028.78	317610.36	Аналитический метод, 0.1	Закрепление отсутствует
19	97770.40	317405.56	Аналитический метод, 0.1	Закрепление отсутствует
20	97766.15	317398.11	Аналитический метод, 0.1	Закрепление отсутствует
21	97761.90	317388.19	Аналитический метод, 0.1	Закрепление отсутствует
22	97758.35	317378.62	Аналитический метод, 0.1	Закрепление отсутствует
23	97756.93	317365.50	Аналитический метод, 0.1	Закрепление отсутствует
24	97756.93	317355.22	Аналитический метод, 0.1	Закрепление отсутствует

КАРТА (ПЛАН)

Охранная зона источника водоснабжения АО "Муромский приборостроительный завод" (артезианская скважина №6960), расположенного по адресу: Владимирская область, Меленковский район, д. Воютино на территории детского оздоровительного лагеря и туристической базы "Спутник" 2 пояс

(наименование объекта землеустройства)

Сведения о местоположении границ объекта землеустройства

2. Сведения о характерных точках границ объекта землеустройства

Обозначение характерных точек границ	Координаты, м		Метод определения координат и средняя квадратическая погрешность положения характерной точки (Mt), м	Описание закрепления точки
	X	Y		
1	2	3	4	5
25	97758.35	317342.81	Аналитический метод, 0.1	Закрепление отсутствует
26	97760.48	317334.65	Аналитический метод, 0.1	Закрепление отсутствует
27	97765.79	317322.60	Аналитический метод, 0.1	Закрепление отсутствует
28	97957.17	317078.21	Аналитический метод, 0.1	Закрепление отсутствует
29	97961.17	317076.21	Аналитический метод, 0.1	Закрепление отсутствует
30	97967.56	317073.41	Аналитический метод, 0.1	Закрепление отсутствует
31	97973.96	317071.41	Аналитический метод, 0.1	Закрепление отсутствует
32	97987.15	317069.41	Аналитический метод, 0.1	Закрепление отсутствует
33	97997.54	317068.21	Аналитический метод, 0.1	Закрепление отсутствует
34	98014.32	317069.01	Аналитический метод, 0.1	Закрепление отсутствует
35	98026.71	317071.01	Аналитический метод, 0.1	Закрепление отсутствует
36	98037.10	317077.01	Аналитический метод, 0.1	Закрепление отсутствует
37	98265.53	317256.14	Аналитический метод, 0.1	Закрепление отсутствует
38	98275.07	317266.20	Аналитический метод, 0.1	Закрепление отсутствует
39	98280.10	317274.74	Аналитический метод, 0.1	Закрепление отсутствует
40	98286.13	317285.30	Аналитический метод, 0.1	Закрепление отсутствует
41	98289.65	317298.88	Аналитический метод, 0.1	Закрепление отсутствует

КАРТА (ПЛАН)

Охранная зона источника водоснабжения АО "Муромский приборостроительный завод" (артезианская скважина №6960), расположенного по адресу: Владимирская область, Меленковский район, д. Воютино на территории детского оздоровительного лагеря и туристической базы "Спутник" 2 пояс

(наименование объекта землеустройства)

Сведения о местоположении границ объекта землеустройства

2. Сведения о характерных точках границ объекта землеустройства

Обозначение характерных точек границ	Координаты, м		Метод определения координат и средняя квадратическая погрешность положения характерной точки (Mt), м	Описание закрепления точки
	X	Y		
1	2	3	4	5
42	98292.16	317310.94	Аналитический метод, 0.1	Закрепление отсутствует
43	98292.16	317324.02	Аналитический метод, 0.1	Закрепление отсутствует
44	98292.16	317336.59	Аналитический метод, 0.1	Закрепление отсутствует
9	98291.66	317343.12	Аналитический метод, 0.1	Закрепление отсутствует

3. Сведения о характерных точках части (частей) границы объекта землеустройства

-	-	-	-	-
---	---	---	---	---

4. Сведения о частях границ объекта землеустройства, совпадающих с местоположением внешних границ природных объектов и (или) объектов искусственного происхождения

Обозначение части границ		Описание прохождения части границ
от точки	до точки	
1	2	3
9	10	кадастровый квартал 33:16:001619, земельный участок с КН 33:16:000000:1014
10	11	земельный участок с КН 33:16:001619:611
11	12	земельный участок с КН 33:16:001619:611
12	13	земельный участок с КН 33:16:001619:611
13	14	земельный участок с КН 33:16:001619:611
14	15	земельный участок с КН 33:16:001619:611
15	16	земельный участок с КН 33:16:001619:611
16	17	земельный участок с КН 33:16:001619:611
17	18	кадастровый квартал 33:16:001619
18	19	кадастровый квартал 33:16:001619, земельный участок с КН 33:16:001619:492
19	20	земельный участок с КН 33:16:001619:492
20	21	земельный участок с КН 33:16:001619:492

КАРТА (ПЛАН)

Охранная зона источника водоснабжения АО "Муромский приборостроительный завод" (артезианская скважина №6960), расположенного по адресу: Владимирская область, Меленковский район, д. Воютино на территории детского оздоровительного лагеря и туристической базы "Спутник" 2 пояс

(наименование объекта землеустройства)

Сведения о местоположении границ объекта землеустройства

4. Сведения о частях границ объекта землеустройства, совпадающих с местоположением внешних границ природных объектов и (или) объектов искусственного происхождения

Обозначение части границ		Описание прохождения части границ
от точки	до точки	
1	2	3
21	22	земельный участок с КН 33:16:001619:492
22	23	земельный участок с КН 33:16:001619:492
23	24	земельный участок с КН 33:16:001619:492
24	25	кадастровый квартал 33:16:001619
25	26	кадастровый квартал 33:16:001619
26	27	кадастровый квартал 33:16:001619
27	28	земельный участок с КН 33:16:000000:212, 33:16:001617:1, 33:16:001617:2
28	29	земельный участок с КН 33:16:000000:212, 33:16:001617:1, 33:16:001617:2
29	30	земельный участок с КН 33:16:000000:212, 33:16:001617:1, 33:16:001617:2, 33:16:000000:1014, кадастровый квартал 33:16:001619
30	31	земельный участок с КН 33:16:000000:212, 33:16:001617:1, 33:16:001617:2, 33:16:000000:1014, кадастровый квартал 33:16:001619
31	32	земельный участок с КН 33:16:000000:212, 33:16:001617:1, 33:16:001617:2, 33:16:000000:1014, кадастровый квартал 33:16:001619
32	33	земельный участок с КН 33:16:000000:212, 33:16:001617:1, 33:16:001617:2, 33:16:000000:1014, кадастровый квартал 33:16:001619
33	34	земельный участок с КН 33:16:000000:212, 33:16:001617:1, 33:16:001617:2, 33:16:000000:1014, кадастровый квартал 33:16:001619
34	35	земельный участок с КН 33:16:000000:212, 33:16:001617:1, 33:16:001617:2, 33:16:000000:1014, кадастровый квартал 33:16:001619
35	36	земельный участок с КН 33:16:000000:212, 33:16:001617:1, 33:16:001617:2, 33:16:000000:1014, кадастровый квартал 33:16:001619
36	37	земельный участок с КН 33:16:000000:212, 33:16:001617:1, 33:16:001617:2, 33:16:000000:1014, кадастровый квартал 33:16:001619, 33:16:000000:1014, кадастровый квартал 33:16:001619
37	38	земельный участок с КН 33:16:000000:1014, кадастровый квартал 33:16:001619
38	39	земельный участок с КН 33:16:000000:1014
39	40	земельный участок с КН 33:16:000000:1014
40	41	кадастровый квартал 33:16:001619
41	42	кадастровый квартал 33:16:001619
42	43	кадастровый квартал 33:16:001619

КАРТА (ПЛАН)

Охранная зона источника водоснабжения АО "Муромский приборостроительный завод" (артезианская скважина №6960), расположенного по адресу: Владимирская область, Меленковский район, д. Воютино на территории детского оздоровительного лагеря и туристической базы "Спутник" 2 пояс

(наименование объекта землеустройства)

Сведения о местоположении границ объекта землеустройства

4. Сведения о частях границ объекта землеустройства, совпадающих с местоположением внешних границ природных объектов и (или) объектов искусственного происхождения

Обозначение части границ		Описание прохождения части границ
от точки	до точки	
1	2	3
43	44	кадастровый квартал 33:16:001619
44	9	кадастровый квартал 33:16:001619

КАРТА (ПЛАН)

Охранная зона источника водоснабжения АО "Муромский приборостроительный завод" (артезианская скважина №6960), расположенного по адресу: Владимирская область, Меленковский район, д. Воютино на территории детского оздоровительного лагеря и туристической базы "Спутник" 2 пояс

(наименование объекта землеустройства)

Сведения о местоположении измененных (уточненных) границ объекта землеустройства

1. Система координат -

2. Сведения о характерных точках границ объекта землеустройства

Обозначение характерных точек границ	Существующие координаты, м		Измененные (уточненные) координаты, м		Метод определения координат и средняя квадратическая погрешность положения характерной точки (Mt), м	Описание закрепления точки
	X	Y	X	Y		
1	2	3	4	5	6	7
-	-	-	-	-	-	-

3. Сведения о характерных точках части (частей) границы объекта землеустройства

-	-	-	-	-	-	-
---	---	---	---	---	---	---

4. Сведения о частях границ объекта землеустройства, совпадающих с местоположением внешних границ природных объектов и (или) объектов искусственного происхождения

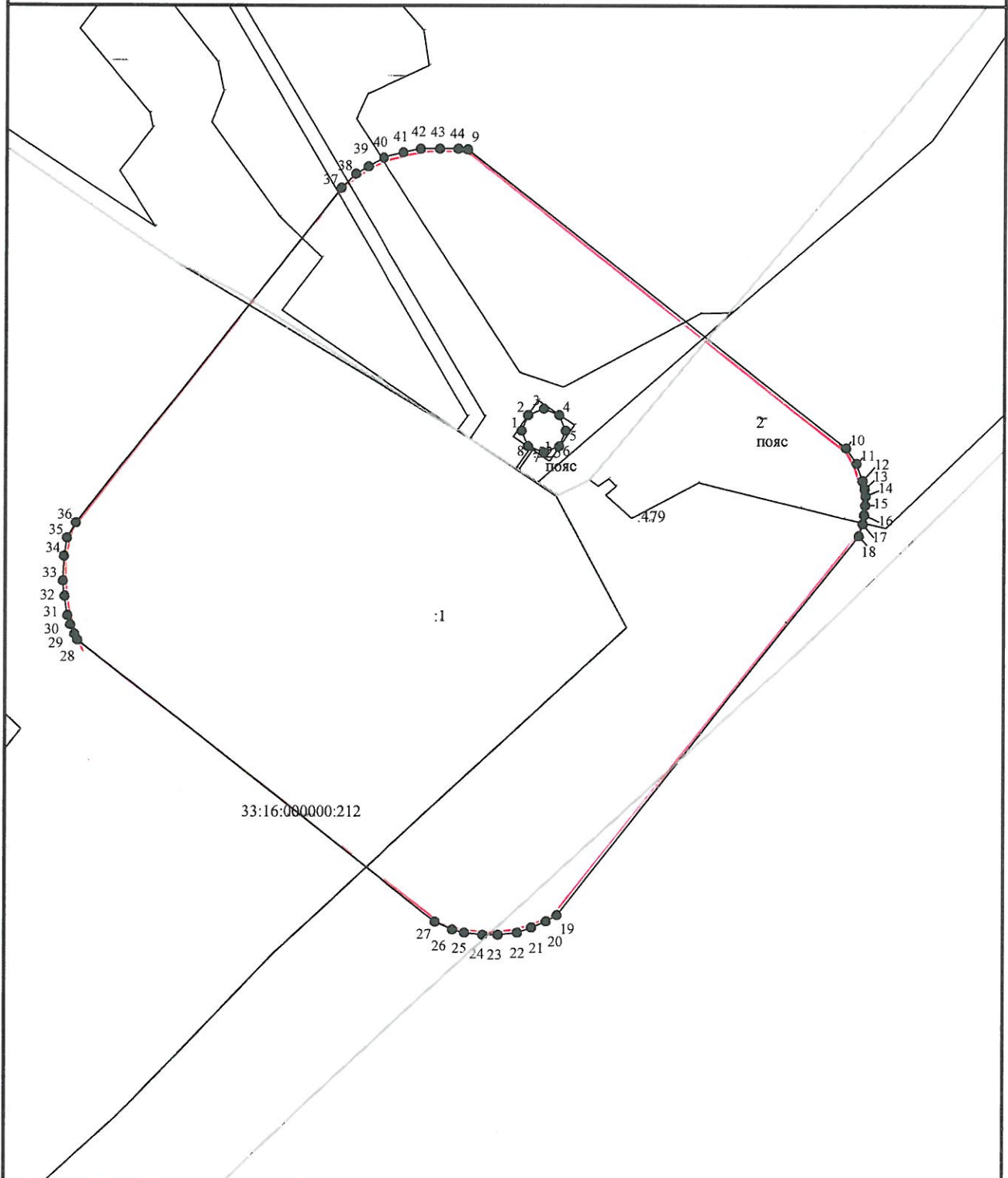
Обозначение части границ		Существующее описание прохождения части границ	Измененное (уточненное) описание прохождения части границ
от точки	до точки		
1	2	3	4
-	-	-	-

КАРТА (ПЛАН)

«Охранная зона источника водоснабжения АО "Муромский приборостроительный завод"
(артезианская скважина №6960), расположенного по адресу: Владимирская область,
Меленковский район, д. Воютино на территории детского оздоровительного лагеря и
туристической базы "Спутник" 1 пояс»

(наименование объекта землеустройства)

План границ объекта землеустройства



Условные обозначения:

Масштаб 1:4000

- _____ - граница охранной зоны
- 1 - обозначение характерной точки границы охранной зоны
- _____ граница земельного участка, установленная в соответствии с федеральным законодательством, включенная в ГКН

Кадастровый инженер _____ « _____ » _____ 2016 г.

КАРТА (ПЛАН)

Охранная зона источника водоснабжения АО "Муромский приборостроительный завод" (артезианская скважина №6960), расположенного по адресу: Владимирская область, Меленковский район, д. Воютино на территории детского оздоровительного лагеря и туристической базы "Спутник" 3 пояс

(наименование объекта землеустройства)

Титульный лист**1. Сведения о заказчике землеустроительных работ:**

О физическом лице:

Фамилия, имя, отчество (отчество указывается при наличии)

О юридическом лице, органе государственной власти, органе местного самоуправления:
 Полное наименование Акционерное общество Муромский приборостроительный завод

Страна регистрации (инкорпорации) (указывается в отношении иностранного юридического лица)

Фамилия и инициалы уполномоченного представителя, его должность, реквизиты доверенности (если представитель действует по доверенности)

Сапогов Е. , Начальника управления – помощника ген. Директора по мобилизационной подготовке, гражданской обороне, пожарной и промышленной безопасности, Доверенность № - 64156/7-юр от "15" сентября 2015 г. выдан АО "МПЗ"

Подпись _____

"16" ноября 2016 г.

Место для оттиска печати заказчика



2. Сведения об исполнителе землеустроительных работ:

Об индивидуальном предпринимателе:

Фамилия, имя, отчество (отчество указывается при наличии)

Чельшева Юлия Владимировна

Идентификационный номер налогоплательщика 333409581942

Контактный телефон и почтовый адрес Владимирская область, г. Муром, ул. Московская, д.12

Номер квалификационного аттестата кадастрового инженера (если исполнителем является кадастровый инженер)

33-10-78

О юридическом лице:

Полное наименование _____

Основной государственный регистрационный номер _____

Контактный телефон и почтовый адрес _____

Фамилия и инициалы уполномоченного представителя юридического лица, его должность, реквизиты доверенности (если представитель действует по доверенности)

Сведения о кадастровом инженере

Подпись _____

Дата "16" "11" 2016 г.

Место для оттиска печати лица, составившего карту(план) объекта землеустройства

3. Сведения о согласовании карты(плана) объекта землеустройства:

Полное наименование органа (организации), с которым осуществляется согласование, фамилия и инициалы уполномоченного лица, его должность -, -, -, -

Реквизиты письма (дата и номер, если согласование оформлено в виде письма)

Подпись _____

Дата "_____" "_____" _____ г.

Место для оттиска печати органа(организации), с которым осуществляется согласование

4. Информация о передаче карты (плана) объекта землеустройства в государственный фонд данных, полученных в результате проведения землеустройства:

Регистрационный № -

Дата передачи "16" ноября 2016 г.

-

(наименование органа (организации), осуществляющего хранение землеустроительной документации)

КАРТА (ПЛАН)

Охранная зона источника водоснабжения АО "Муромский приборостроительный завод" (артезианская скважина №6960), расположенного по адресу: Владимирская область, Меленковский район, д. Воютино на территории детского оздоровительного лагеря и туристической базы "Спутник" 3 пояс

(наименование объекта землеустройства)

№ п/п	Содержание	Номера листов
1	2	3
1	Основания для проведения землеустроительных работ и исходные данные	5
2	Сведения об объекте землеустройства	6
3	Сведения о местоположении границ объекта землеустройства	7
4	Сведения о местоположении измененных (уточненных) границ объекта землеустройства	13
5	План границ объекта землеустройства	14
6	Договор	15
7	Постановление	17
8	Постановление	39
9	Проект организации зон санитарной охраны водоисточника	41
10	Доверенность	71

КАРТА (ПЛАН)

Охранная зона источника водоснабжения АО "Муромский приборостроительный завод" (артезианская скважина №6960), расположенного по адресу: Владимирская область, Меленковский район, д. Воютино на территории детского оздоровительного лагеря и туристической базы "Спутник" 3 пояс

(наименование объекта землеустройства)

Основания для проведения землеустроительных работ и исходные данные**Перечень документов**

№ п/п	Наименование и реквизиты документа	Сведения об органе (организации), подготовившем или принявшем документ
1	2	3
1	"Договор" № - 196 от "10" октября 2016 г.	ООО "Кварц"
2	"Постановление" № - 698 от "09" июля 2014 г.	Администрация Владимирской области
3	"Постановление" № - 105/01-25 от "19" июля 2016 г.	Администрация Владимирской области
4	"Проект организации зон санитарной охраны водоисточника" № - - от "01" сентября 2016 г.	ООО "Техно-Магия"

КАРТА (ПЛАН)

Охранная зона источника водоснабжения АО "Муромский приборостроительный завод" (артезианская скважина №6960), расположенного по адресу: Владимирская область, Меленковский район, д. Воютино на территории детского оздоровительного лагеря и туристической базы "Спутник" 3 пояс

(наименование объекта землеустройства)

Сведения об объекте землеустройства

№ п/п	Характеристики объекта землеустройства	Описание характеристик
1	2	3
1.	Местоположение объекта землеустройства	602138, обл Владимирская, р-н Меленковский, с Воютино, Владимирская область, Меленковский район, д. Воютино на территории детского оздоровительного лагеря и туристической базы "Спутник"
2.	Площадь объекта землеустройства +/- величина погрешности определения площади (Р +/- Дельта Р)	12978193 +/- 1261 м ²
3.	Иные характеристики объекта землеустройства	-

КАРТА (ПЛАН)

Охранная зона источника водоснабжения АО "Муромский приборостроительный завод" (артезианская скважина №6960), расположенного по адресу: Владимирская область, Меленковский район, д. Воютино на территории детского оздоровительного лагеря и туристической базы "Спутник" 3 пояс

(наименование объекта землеустройства)

Сведения о местоположении границ объекта землеустройства

1. Система координат МСК-33

2. Сведения о характерных точках границ объекта землеустройства

Обозначение характерных точек границ	Координаты, м		Метод определения координат и средняя квадратическая погрешность положения характерной точки (Mt), м	Описание закрепления точки
	X	Y		
1	2	3	4	5
45	99273.36	317255.10	Аналитический метод, 0.1	Закрепление отсутствует
46	98335.52	318435.27	Аналитический метод, 0.1	Закрепление отсутствует
47	98168.09	318607.12	Аналитический метод, 0.1	Закрепление отсутствует
48	97936.63	318731.53	Аналитический метод, 0.1	Закрепление отсутствует
49	97774.25	318769.55	Аналитический метод, 0.1	Закрепление отсутствует
50	97639.52	318783.37	Аналитический метод, 0.1	Закрепление отсутствует
51	97497.87	318783.37	Аналитический метод, 0.1	Закрепление отсутствует
52	97261.92	318779.78	Аналитический метод, 0.1	Закрепление отсутствует
53	97120.27	318755.59	Аналитический метод, 0.1	Закрепление отсутствует
54	96992.45	318717.57	Аналитический метод, 0.1	Закрепление отсутствует
55	96823.17	318669.18	Аналитический метод, 0.1	Закрепление отсутствует
56	96674.61	318627.71	Аналитический метод, 0.1	Закрепление отсутствует
57	96460.42	318541.31	Аналитический метод, 0.1	Закрепление отсутствует
58	96377.51	318489.47	Аналитический метод, 0.1	Закрепление отсутствует
59	96308.41	318451.45	Аналитический метод, 0.1	Закрепление отсутствует
60	96235.86	318406.52	Аналитический метод, 0.1	Закрепление отсутствует

КАРТА (ПЛАН)

Охранная зона источника водоснабжения АО "Муромский приборостроительный завод" (артезианская скважина №6960), расположенного по адресу: Владимирская область, Меленковский район, д. Воютино на территории детского оздоровительного лагеря и туристической базы "Спутник" 3 пояс

(наименование объекта землеустройства)

Сведения о местоположении границ объекта землеустройства

2. Сведения о характерных точках границ объекта землеустройства

Обозначение характерных точек границ	Координаты, м		Метод определения координат и средняя квадратическая погрешность положения характерной точки (Mt), м	Описание закрепления точки
	X	Y		
1	2	3	4	5
61	96184.04	318371.96	Аналитический метод, 0.1	Закрепление отсутствует
62	96022.85	318245.43	Аналитический метод, 0.1	Закрепление отсутствует
63	95634.42	317945.95	Аналитический метод, 0.1	Закрепление отсутствует
64	95507.44	317761.73	Аналитический метод, 0.1	Закрепление отсутствует
65	95419.02	317577.56	Аналитический метод, 0.1	Закрепление отсутствует
66	95335.65	317382.94	Аналитический метод, 0.1	Закрепление отсутствует
67	95280.06	317118.81	Аналитический метод, 0.1	Закрепление отсутствует
68	95266.17	316931.14	Аналитический метод, 0.1	Закрепление отсутствует
69	95238.37	316715.67	Аналитический метод, 0.1	Закрепление отсутствует
70	95238.37	316458.49	Аналитический метод, 0.1	Закрепление отсутствует
71	95273.11	316208.26	Аналитический метод, 0.1	Закрепление отсутствует
72	95416.21	315851.45	Аналитический метод, 0.1	Закрепление отсутствует
73	96301.85	314718.58	Аналитический метод, 0.1	Закрепление отсутствует
74	96389.39	314679.66	Аналитический метод, 0.1	Закрепление отсутствует
75	96515.83	314626.14	Аналитический метод, 0.1	Закрепление отсутствует
76	96681.17	314601.82	Аналитический метод, 0.1	Закрепление отсутствует
77	96836.79	314577.49	Аналитический метод, 0.1	Закрепление отсутствует

КАРТА (ПЛАН)

Охранная зона источника водоснабжения АО "Муромский приборостроительный завод" (артезианская скважина №6960), расположенного по адресу: Владимирская область, Меленковский район, д. Воютино на территории детского оздоровительного лагеря и туристической базы "Спутник" 3 пояс

(наименование объекта землеустройства)

Сведения о местоположении границ объекта землеустройства

2. Сведения о характерных точках границ объекта землеустройства

Обозначение характерных точек границ	Координаты, м		Метод определения координат и средняя квадратическая погрешность положения характерной точки (M _t), м	Описание закрепления точки
	X	Y		
1	2	3	4	5
78	97011.86	314572.63	Аналитический метод, 0.1	Закрепление отсутствует
79	97162.62	314582.36	Аналитический метод, 0.1	Закрепление отсутствует
80	97366.87	314621.28	Аналитический метод, 0.1	Закрепление отсутствует
81	97541.94	314660.20	Аналитический метод, 0.1	Закрепление отсутствует
82	97731.60	314718.58	Аналитический метод, 0.1	Закрепление отсутствует
83	97999.07	314835.33	Аналитический метод, 0.1	Закрепление отсутствует
84	98529.78	315249.32	Аналитический метод, 0.1	Закрепление отсутствует
85	98724.53	315470.71	Аналитический метод, 0.1	Закрепление отсутствует
86	98936.98	315705.38	Аналитический метод, 0.1	Закрепление отсутствует
87	99096.32	315882.49	Аналитический метод, 0.1	Закрепление отсутствует
88	99211.40	316086.17	Аналитический метод, 0.1	Закрепление отсутствует
89	99282.21	316250.00	Аналитический метод, 0.1	Закрепление отсутствует
90	99326.48	316435.96	Аналитический метод, 0.1	Закрепление отсутствует
91	99330.90	316608.64	Аналитический метод, 0.1	Закрепление отсутствует
92	99357.46	316754.76	Аналитический метод, 0.1	Закрепление отсутствует
93	99353.03	316869.88	Аналитический метод, 0.1	Закрепление отсутствует
94	99335.33	317011.57	Аналитический метод, 0.1	Закрепление отсутствует

КАРТА (ПЛАН)

Охранная зона источника водоснабжения АО "Муромский приборостроительный завод" (артезианская скважина №6960), расположенного по адресу: Владимирская область, Меленковский район, д. Воютино на территории детского оздоровительного лагеря и туристической базы "Спутник" 3 пояс

(наименование объекта землеустройства)

Сведения о местоположении границ объекта землеустройства

2. Сведения о характерных точках границ объекта землеустройства

Обозначение характерных точек границ	Координаты, м		Метод определения координат и средняя квадратическая погрешность положения характерной точки (Mt), м	Описание закрепления точки
	X	Y		
1	2	3	4	5
95	99313.20	317153.26	Аналитический метод, 0.1	Закрепление отсутствует
45	99273.36	317255.10	Аналитический метод, 0.1	Закрепление отсутствует

3. Сведения о характерных точках части (частей) границы объекта землеустройства

-	-	-	-	-
---	---	---	---	---

4. Сведения о частях границ объекта землеустройства, совпадающих с местоположением внешних границ природных объектов и (или) объектов искусственного происхождения

Обозначение части границ		Описание прохождения части границ
от точки	до точки	
1	2	3
45	46	кадастровый квартал 33:16:001619, 33:16:000610, земельный участок с КН 33:16:000000:1014, 33:16:001619:611, 33:16:001619:2
46	47	кадастровый квартал 33:16:000610
47	48	кадастровый квартал 33:16:000610
48	49	кадастровый квартал 33:16:000610
49	50	кадастровый квартал 33:16:000610
50	51	кадастровый квартал 52:53:0040105
51	52	кадастровый квартал 52:53:0040105
52	53	кадастровый квартал 52:53:0040105
53	54	кадастровый квартал 52:53:0040105
54	55	кадастровый квартал 52:53:0040105
55	56	кадастровый квартал 52:53:0040105
56	57	кадастровый квартал 52:53:0040105
57	58	кадастровый квартал 52:53:0040105
58	59	кадастровый квартал 52:53:0040105
59	60	кадастровый квартал 52:53:0040105
60	61	кадастровый квартал 52:53:0040105

КАРТА (ПЛАН)

Охранная зона источника водоснабжения АО "Муромский приборостроительный завод" (артезианская скважина №6960), расположенного по адресу: Владимирская область, Меленковский район, д. Воютино на территории детского оздоровительного лагеря и туристической базы "Спутник" 3 пояс

(наименование объекта землеустройства)

Сведения о местоположении границ объекта землеустройства

4. Сведения о частях границ объекта землеустройства, совпадающих с местоположением внешних границ природных объектов и (или) объектов искусственного происхождения

Обозначение части границ		Описание прохождения части границ
от точки	до точки	
1	2	3
61	62	кадастровый квартал 52:53:0040105
62	63	кадастровый квартал 52:53:0040105
63	64	кадастровый квартал 52:53:0040105
64	65	кадастровый квартал 52:53:0040105
65	66	кадастровый квартал 52:53:0040105
66	67	кадастровый квартал 52:53:0040105
67	68	кадастровый квартал 52:53:0040105
68	69	кадастровый квартал 52:53:0040105
69	70	кадастровый квартал 52:53:0040105
70	71	кадастровый квартал 33:16:001619, 52:53:0040105
71	72	кадастровый квартал 33:16:001619, 33:16:001604; земельный участок с КН 33:16:001619:506, 33:16:001619:78, 33:16:001604:147, 33:16:001604:97, 33:16:001604:132, 33:16:001604:130, 33:16:001604:129
72	73	кадастровый квартал 33:16:001604, земельный участок с КН 33:16:001604:93, 33:16:001604:131
73	74	кадастровый квартал 33:16:001604, земельный участок с КН 33:16:001604:185
74	75	земельный участок с КН 33:16:001604:185
75	76	земельный участок с КН 33:16:001604:185
76	77	кадастровый квартал 33:16:001604, земельный участок с КН 33:16:001604:185, 33:16:000000:148
77	78	земельный участок с КН 33:16:001604:195, 33:16:001619:511, 33:16:001619:487
78	79	кадастровый квартал 33:16:001619, земельный участок с КН 33:16:000000:1014
79	80	земельный участок с КН 33:16:001619:511, 33:16:001619:487
80	81	земельный участок с КН 33:16:001619:487
81	82	земельный участок с КН 33:16:001619:487
82	83	земельный участок с КН 33:16:001619:487
83	84	земельный участок с КН 33:16:001619:487
84	85	кадастровый квартал 33:16:001619, земельный участок с КН 33:16:001619:78

КАРТА (ПЛАН)

Охранная зона источника водоснабжения АО "Муромский приборостроительный завод" (артезианская скважина №6960), расположенного по адресу: Владимирская область, Меленковский район, д. Воютино на территории детского оздоровительного лагеря и туристической базы "Спутник" 3 пояс

(наименование объекта землеустройства)

Сведения о местоположении границ объекта землеустройства

4. Сведения о частях границ объекта землеустройства, совпадающих с местоположением внешних границ природных объектов и (или) объектов искусственного происхождения

Обозначение части границ		Описание прохождения части границ
от точки	до точки	
1	2	3
85	86	земельный участок с КН 33:16:001619:78, 33:16:001617:2
86	87	земельный участок с КН 33:16:001617:2
87	88	земельный участок с КН 33:16:001617:2
88	89	земельный участок с КН 33:16:001619:78, кадастровый квартал 33:16:000715
89	90	кадастровый квартал 33:16:000715
90	91	кадастровый квартал 33:16:000715
91	92	кадастровый квартал 33:16:000715, 33:16:001619
92	93	кадастровый квартал 33:16:000715, 33:16:001619
93	94	кадастровый квартал 33:16:000715, 33:16:001619, земельный участок с КН 33:16:001619:340
94	95	земельный участок с КН 33:16:000000:53
95	45	земельный участок с КН 33:16:000000:53, 33:16:001617:2

КАРТА (ПЛАН)

Охранная зона источника водоснабжения АО "Муромский приборостроительный завод" (артезианская скважина №6960), расположенного по адресу: Владимирская область, Меленковский район, д. Воютино на территории детского оздоровительного лагеря и туристической базы "Спутник" 3 пояс

(наименование объекта землеустройства)

Сведения о местоположении измененных (уточненных) границ объекта землеустройства

1. Система координат -

2. Сведения о характерных точках границ объекта землеустройства

Обозначение характерных точек границ	Существующие координаты, м		Измененные (уточненные) координаты, м		Метод определения координат и средняя квадратическая погрешность положения характерной точки (Mt), м	Описание закрепления точки
	X	Y	X	Y		
1	2	3	4	5	6	7
-	-	-	-	-	-	-

3. Сведения о характерных точках части (частей) границы объекта землеустройства

-	-	-	-	-	-	-
---	---	---	---	---	---	---

4. Сведения о частях границ объекта землеустройства, совпадающих с местоположением внешних границ природных объектов и (или) объектов искусственного происхождения

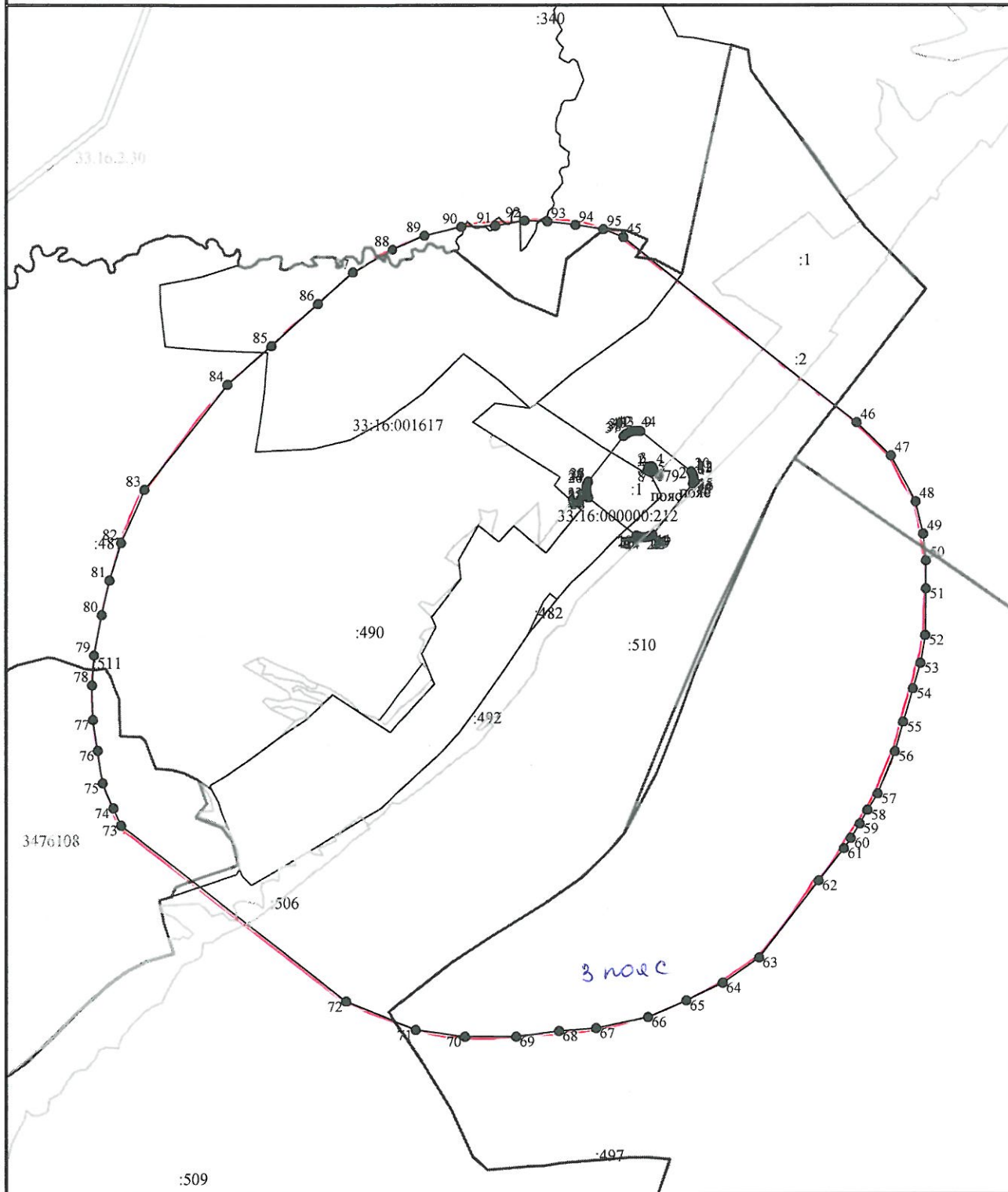
Обозначение части границ		Существующее описание прохождения части границ	Измененное (уточненное) описание прохождения части границ
от точки	до точки		
1	2	3	4
-	-	-	-

КАРТА (ПЛАН)

«Охранная зона источника водоснабжения АО "Муромский приборостроительный завод" (артезианская скважина №6960), расположенного по адресу: Владимирская область, Меленковский район, д. Воютино на территории детского оздоровительного лагеря и туристической базы "Спутник" 3 пояс»

(наименование объекта землеустройства)

План границ объекта землеустройства



Масштаб 1:30000

Условные обозначения:



— граница охранной зоны

• 1 - обозначение характерной точки границы охранной зоны

— граница земельного участка, установленная в соответствии с федеральным законодательством, включенная в ГКН

Кадастровый инженер М/

« 18 » 11

2016 г.

Режим зон санитарной охраны скважины

№ 6960 Акционерное общество «Муромский приборостроительный завод»

1. На территории первого пояса зон санитарной охраны (далее ЗСО) запрещается:

1.1 все виды строительства, не имеющие отношения к эксплуатации, расширению и реконструкции водозаборных и водопроводных сооружений;

1.2 применение ядохимикатов и удобрений;

1.3 размещение на территории отходов производства и потребления предприятия.

2. На территории второго пояса ЗСО запрещается:

2.1 размещение объектов, обуславливающих опасность микробного загрязнения подземных вод;

2.2 применение ядохимикатов и удобрений;

3. На территории третьего пояса ЗСО запрещается:

3.1 закачка отработанных вод в подземные горизонты;

3.2 подземное складирование твердых отходов

3.3 размещение складов ГСМ, ядохимикатов и минеральных удобрений, накопителей промстоков, шламохранилищ и других объектов, обуславливающих опасность химического загрязнения подземных вод;

3.4 размещение и эксплуатация кладбищ, скотомогильников, полей ассенизации и компостирования, полей фильтрации, канализационных очистных сооружений, навозохранилищ, силосных траншей, животноводческих и птицеводческих предприятий и других объектов, обуславливающих опасность микробного загрязнения подземных вод;

3.5 применение ядохимикатов и удобрений;

3.6 рубка леса.

4. На территории первого пояса ЗСО необходимо предусмотреть следующие мероприятия:

4.1 строгий контроль над санитарным состоянием водозаборных сооружений и территорий;

4.2 поддерживать сохранность ограждения и озеленения площадки водозабора;

4.3 проводить регулярную уборку территории водозаборных сооружений от растительного и бытового мусора.

5. На территории второго пояса ЗСО необходимо предусмотреть следующие мероприятия:

5.1 бурение новых скважин и новое строительство, связанное с нарушением почвенного покрова, производить при обязательном согласовании с центром государственного санитарно-эпидемиологического надзора;

5.2 канализационные сети эксплуатировать в соответствии с установленными правилами и регламентом, своевременно проводить их очистку и текущий ремонт;

5.3 упорядочить складирование отходов производства и потребления.

6. На территории третьего пояса ЗСО необходимо предусмотреть следующие мероприятия:

6.1 бурение новых скважин и новое строительство, связанное с нарушением почвенного покрова, производить при обязательном согласовании с центром государственного санитарно-эпидемиологического надзора;

6.2 размещение объектов, обуславливающих опасность микробного загрязнения подземных вод осуществлять при наличии санитарно-эпидемиологического заключения;

6.3 упорядочить накопление отходов производства и потребления;

6.4 размещение складов ГСМ, ядохимикатов и минеральных удобрений осуществлять при наличии санитарно-эпидемиологического заключения