



Администрация Владимирской области
Департамент природопользования и охраны
окружающей среды

ПОСТАНОВЛЕНИЕ

г. Владимир

«20» апреля 2018 г.

№ 34/01 – 25

*Об утверждении проекта зон
санитарной охраны артезианской
скважины №2012/116 МУП ЖКХ района*

В соответствии с пунктом 5 статьи 18 Федерального закона от 30.03.1999 № 52-ФЗ «О санитарно-эпидемиологическом благополучии населения», постановлением департамента природопользования администрации Владимирской области от 15.02.2017 № 19/01-25 «О Порядке утверждения проектов округов и зон санитарной охраны водных объектов, используемых для питьевого, хозяйственно-бытового водоснабжения и в лечебных целях, и установления границ и режима зон санитарной охраны источников питьевого и хозяйственно-бытового водоснабжения», Положением о департаменте природопользования и охраны окружающей среды администрации Владимирской области, утвержденным постановлением Губернатора области от 01.02.2006 № 63

п о с т а н о в л я ю :

1. Утвердить проект организации зон санитарной охраны артезианской скважины №2012/116 Муниципального унитарного предприятия жилищно-коммунального хозяйства Гусь-Хрустального района, расположенной в пос. Великодворский Гусь-Хрустального района Владимирской области.

2. Установить границы зон санитарной охраны в соответствии с картой (планом) зон санитарной охраны (Приложение № 1).

3. Установить режим зон санитарной охраны в соответствии с Приложением № 2.


4. Настоящее постановление вступает в силу со дня его официального опубликования.

Заместитель директора департамента



Т.Л. Клименко

Всего листов 9

КАРТА (ПЛАН) Владимирская область, Гусь-Хрустальный район, МО п. Великодворский (сельское поселение), п. Великодворский, артезианская скважина № 2012/116- I ПОЯС (наименование объекта землеустройства)	
Титульный лист	
1. Сведения о заказчике землеустроительных работ:	
О физическом лице:	
Фамилия, имя, отчество (отчество указывается при наличии) -	
О юридическом лице, органе государственной власти, органе местного самоуправления:	
Полное наименование <u>Комитет по управлению муниципальным имуществом, градостроительству и архитектуре администрации муниципального образования Гусь-Хрустальный район</u>	
Страна регистрации (инкорпорации) (указывается в отношении иностранного юридического лица) -	
Фамилия и инициалы уполномоченного представителя, его должность, реквизиты доверенности (если представитель действует по доверенности) <u>Денисов А.А. Председатель -</u>	
Подпись  (Денисов А.А.)	Дата 22.01.2018 г.
Место для оттиска печати заказчика	

КАРТА (ПЛАН)

Владимирская область, Гусь-Хрустальный район, МО п. Великодворский (сельское поселение), п. Великодворский, артезианская скважина № 2012/116- I ПОЯС
(наименование объекта землеустройства)

Титульный лист

2. Сведения об исполнителе землеустроительных работ:

Об индивидуальном предпринимателе:

Фамилия, имя, отчество (отчество указывается при наличии) **Ермаков Иван Александрович**

Идентификационный номер налогоплательщика **330404941748**

Контактный телефон и почтовый адрес **8(49241)2-12-54 601508, г. Гусь-Хрустальный, ул. Полевая, д. 3 кв. 34**

Номер квалификационного аттестата кадастрового инженера (если исполнителем является кадастровый инженер) **33-11-129**

О юридическом лице:

Полное наименование -

Основной государственный регистрационный номер -

Контактный телефон и почтовый адрес --

Фамилия и инициалы уполномоченного представителя юридического лица, его должность, реквизиты доверенности (если представитель действует по доверенности) ---

Сведения о кадастровом инженерере **Ермаков Иван Александрович - номер квалификационного аттестата кадастрового инженера 33-11-129**

Подпись  (-)

Дата 19.01.2018 г.

Место для оттиска печати лица, составившего карту (план) объекта землеустройства

3. Сведения о согласовании карты (плана) объекта землеустройства:

Полное наименование органа (организации), с которым осуществляется согласование, фамилия и инициалы уполномоченного лица, его должность **МКУ "Отдел ИОГД" Коробова Н.Е. Начальник**

Реквизиты письма (дата и номер, если согласование оформлено в виде письма) -

Подпись _____ (Коробова Н.Е.)

Дата 22.01.2018 г.

Место для оттиска печати органа (организации), с которым осуществляется согласование

КАРТА (ПЛАН)

Владимирская область, Гусь-Хрустальный район, МО п. Великодворский (сельское поселение), п. Великодворский, артезианская скважина № 2012/116- I ПОЯС
(наименование объекта землеустройства)

Титульный лист

Полное наименование органа (организации), с которым осуществляется согласование, фамилия и инициалы уполномоченного лица, его должность - - -

Реквизиты письма (дата и номер, если согласование оформлено в виде письма) =

Подпись _____ (-)

Дата - г.

Место для оттиска печати органа (организации), с которым осуществляется согласование

Полное наименование органа (организации), с которым осуществляется согласование, фамилия и инициалы уполномоченного лица, его должность - - -

Реквизиты письма (дата и номер, если согласование оформлено в виде письма) =

Подпись _____ (-)

Дата - г.

Место для оттиска печати органа (организации), с которым осуществляется согласование

Полное наименование органа (организации), с которым осуществляется согласование, фамилия и инициалы уполномоченного лица, его должность - - -

Реквизиты письма (дата и номер, если согласование оформлено в виде письма) =

Подпись _____ (-)

Дата - г.

Место для оттиска печати органа (организации), с которым осуществляется согласование

Полное наименование органа (организации), с которым осуществляется согласование, фамилия и инициалы уполномоченного лица, его должность - - -

Реквизиты письма (дата и номер, если согласование оформлено в виде письма) =

Подпись _____ (-)

Дата - г.

Место для оттиска печати органа (организации), с которым осуществляется согласование

КАРТА (ПЛАН)

Владимирская область, Гусь-Хрустальный район, МО п. Великодворский (сельское поселение), п. Великодворский, артезианская скважина № 2012/116- I ПОЯС

(наименование объекта землеустройства)

Титульный лист

4. Информация о передаче карты (плана) объекта землеустройства в государственный фонд данных, полученных в результате проведения землеустройства:

Регистрационный № 1

Дата передачи 22.01.2018 г.

Комитет по управлению муниципальным имуществом, градостроительству и архитектуре администрации муниципального образования Гусь-Хрустальный район

(наименование органа (организации), осуществляющего хранение землеустроительной документации)

КАРТА (ПЛАН)

Владимирская область, Гусь-Хрустальный район, МО п. Великодворский (сельское поселение), п. Великодворский, артезианская скважина № 2012/116- I ПОЯС
(наименование объекта землеустройства)

№ п/п	Содержание	Номера листов
1	2	3
1.	Основания для проведения землеустроительных работ и исходные данные	6
2.	Сведения об объекте землеустройства	7
3.	Сведения о местоположении границ объекта землеустройства	8
4.	План границ объекта землеустройства	10

КАРТА (ПЛАН)

Владимирская область, Гусь-Хрустальный район, МО п. Великодворский (сельское поселение), п. Великодворский, артезианская скважина № 2012/116- I ПОЯС

Основания для проведения землеустроительных работ и исходные данные

Перечень документов

№ п/п	Наименование и реквизиты документа	Сведения об органе (организации), подготовившем или принявшем документ
1	2	3
1.	Проект зон санитарной охраны(ЗСО) артезианской скважины №2012/116	Администрация МО пос. Великодворский(сельское поселение)
2.	Санитарно-эпидимиологическое заключение	Федеральная служба по надзору в сфере защиты прав потребителей и благополучия человека
3.	Экспертное заключение	Федеральная служба по надзору в сфере защиты прав потребителя и благополучия человека ФГУЗ "Центр гигиены и эпидимиологии в Владимирской области"

КАРТА (ПЛАН)

Владимирская область, Гусь-Хрустальный район, МО п. Великодворский (сельское поселение), п. Великодворский, артезианская скважина № 2012/116- I ПОЯС

Сведения об объекте землеустройства

№ п/п	Характеристики объекта землеустройства	Описание характеристик
1	2	3
1.	Местоположение объекта землеустройства	Владимирская область, Гусь-Хрустальный район, МО п. Великодворский (сельское поселение), п. Великодворский, артезианская скважина № 2012/116 - I ПОЯС
2.	Площадь объекта землеустройства ± величина погрешности определения площади ($P \pm \Delta P$)	20422 кв.м ± 0 кв.м
3.	Иные характеристики объекта землеустройства	В первом поясе не допускается посадка высокоствольных деревьев, все виды строительства, не имеющие непосредственного отношения к эксплуатации, расширению и реконструкции водозаборных и водопроводных сооружений, в том числе прокладка трубопроводов различного назначения, размещение жилых и хозяйственно-бытовых зданий, проживание людей, применение ядохимикатов и удобрений. Постановление Администрации Владимирской области Департамент природопользования и охраны окружающей среды № 52/01-25 от 10.05.2016

КАРТА (ПЛАН)

Владимирская область, Гусь-Хрустальный район, МО п. Великодворский (сельское поселение), п. Великодворский, артезианская скважина № 2012/116 I ПОЯС

Сведения о местоположении границ объекта землеустройства

1. Система координат МСК-33

2. Сведения о характерных точках границ объекта землеустройства

Обозначение характерных точек границ	Координаты, м		Метод определения координат и средняя квадратическая погрешность положения характерной точки (M_t), м	Описание закрепления точки
	X	Y		
1	2	3	4	5
1	100254.59	237942.56	Картометрический метод. $M_t=10$ м.	-
2	100277.35	237971.09	Картометрический метод. $M_t=10$ м.	-
3	100285.47	238006.67	Картометрический метод. $M_t=10$ м.	-
4	100277.35	238042.25	Картометрический метод. $M_t=10$ м.	-
5	100254.59	238070.78	Картометрический метод. $M_t=10$ м.	-
6	100221.71	238086.62	Картометрический метод. $M_t=10$ м.	-
7	100185.22	238086.62	Картометрический метод. $M_t=10$ м.	-
8	100152.34	238070.78	Картометрический метод. $M_t=10$ м.	-
9	100129.59	238042.25	Картометрический метод. $M_t=10$ м.	-
10	100121.47	238006.67	Картометрический метод. $M_t=10$ м.	-
11	100129.59	237971.09	Картометрический метод. $M_t=10$ м.	-
12	100152.34	237942.56	Картометрический метод. $M_t=10$ м.	-
13	100185.22	237926.73	Картометрический метод. $M_t=10$ м.	-
14	100221.71	237926.73	Картометрический метод. $M_t=10$ м.	-
1	100254.59	237942.56	Картометрический метод. $M_t=10$ м.	-

3. Сведения о характерных точках части (частей) границы объекта землеустройства

-	-	-	-	-
---	---	---	---	---

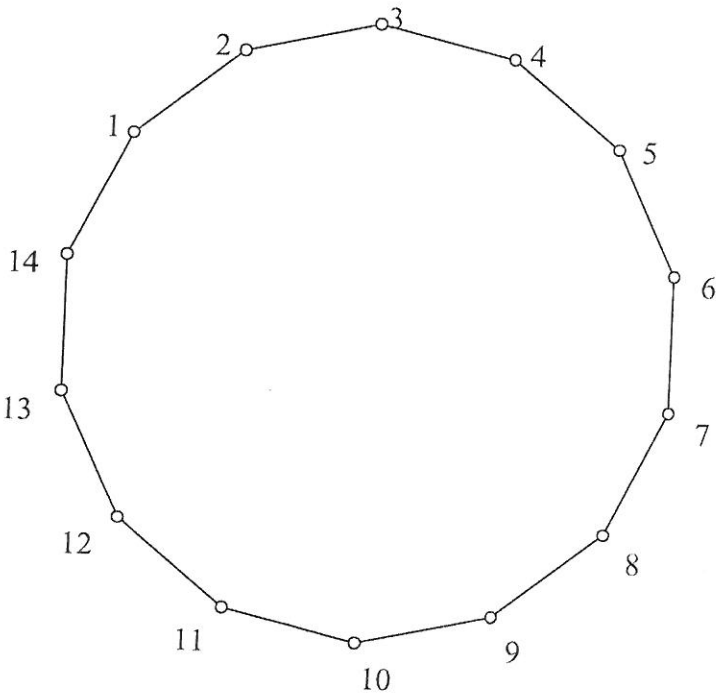
4. Сведения о частях границ объекта землеустройства, совпадающих с местоположением внешних границ природных объектов и(или) объектов искусственного происхождения

Обозначение части границ		Описание прохождения части границ
от точки	до точки	
1	2	3
-	-	-

КАРТА ПЛАН

Владимирская область, Гусь-Хрустальный район, МО п. Великодворский (сельское поселение), Великодворский, артезианская скважина № 2012/116- I ПОЯС

План границ объекта землеустройства



Масштаб 1: 2000

КАРТА (ПЛАН)

Владимирская область, Гусь-Хрустальный район, МО п. Великодворский (сельское поселение), п. Великодворский, артезианская скважина № 2012/116- II ПОЯС
(наименование объекта землеустройства)

Титульный лист

1. Сведения о заказчике землеустроительных работ:

О физическом лице:

Фамилия, имя, отчество (отчество указывается при наличии) -

О юридическом лице, органе государственной власти, органе местного самоуправления:

Полное наименование Комитет по управлению муниципальным имуществом, градостроительству и архитектуре администрации муниципального образования Гусь-Хрустальный район

Страна регистрации (инкорпорации) (указывается в отношении иностранного юридического лица) -

Фамилия и инициалы уполномоченного представителя, его должность, реквизиты доверенности (если представитель действует по доверенности) Денисов А.А. Председатель -

Подпись Денисов А.А. (Денисов А.А.)

Дата 22.01.2018 г.

Место для оттиска печати заказчика



КАРТА (ПЛАН)

Владимирская область, Гусь-Хрустальный район, МО п. Великодворский (сельское поселение), п. Великодворский, артезианская скважина № 2012/116- II ПОЯС
(наименование объекта землеустройства)

Титульный лист

2. Сведения об исполнителе землеустроительных работ:**Об индивидуальном предпринимателе:**

Фамилия, имя, отчество (отчество указывается при наличии) **Ермаков Иван Александрович**

Идентификационный номер налогоплательщика **330404941748**

Контактный телефон и почтовый адрес **8(49241)2-12-54 601508, г. Гусь-Хрустальный, ул. Полевая, д. 3 кв. 34**

Номер квалификационного аттестата кадастрового инженера (если исполнителем является кадастровый инженер) **33-11-129**

О юридическом лице:

Полное наименование -

Основной государственный регистрационный номер -

Контактный телефон и почтовый адрес - -

Фамилия и инициалы уполномоченного представителя юридического лица, его должность, реквизиты доверенности (если представитель действует по доверенности) - - -

Сведения о кадастровом инженере **Ермаков Иван Александрович - номер квалификационного аттестата кадастрового инженера 33-11-129**

Подпись  (-)

Дата 19.01.2018 г.

Место для оттиска печати лица, составившего карту (план) объекта землеустройства

3. Сведения о согласовании карты (плана) объекта землеустройства:

Полное наименование органа (организации), с которым осуществляется согласование, фамилия и инициалы уполномоченного лица, его должность **МКУ "Отдел ИОГД" Коробова Н.Е. Начальник**

Реквизиты письма (дата и номер, если согласование оформлено в виде письма) -

Подпись _____ (Коробова Н.Е.)

Дата 22.01.2018 г.

Место для оттиска печати органа (организации), с которым осуществляется согласование

КАРТА (ПЛАН)

Владимирская область, Гусь-Хрустальный район, МО п. Великодворский (сельское поселение), п. Великодворский, артезианская скважина № 2012/116- П ПОЯС
(наименование объекта землеустройства)

Титульный лист

Полное наименование органа (организации), с которым осуществляется согласование, фамилия и инициалы уполномоченного лица, его должность ---

Реквизиты письма (дата и номер, если согласование оформлено в виде письма) =

Подпись _____ (-)

Дата - г.

Место для оттиска печати органа (организации), с которым осуществляется согласование

Полное наименование органа (организации), с которым осуществляется согласование, фамилия и инициалы уполномоченного лица, его должность ---

Реквизиты письма (дата и номер, если согласование оформлено в виде письма) =

Подпись _____ (-)

Дата - г.

Место для оттиска печати органа (организации), с которым осуществляется согласование

Полное наименование органа (организации), с которым осуществляется согласование, фамилия и инициалы уполномоченного лица, его должность ---

Реквизиты письма (дата и номер, если согласование оформлено в виде письма) =

Подпись _____ (-)

Дата - г.

Место для оттиска печати органа (организации), с которым осуществляется согласование

Полное наименование органа (организации), с которым осуществляется согласование, фамилия и инициалы уполномоченного лица, его должность ---

Реквизиты письма (дата и номер, если согласование оформлено в виде письма) =

Подпись _____ (-)

Дата - г.

Место для оттиска печати органа (организации), с которым осуществляется согласование

<p style="text-align: center;">КАРТА (ПЛАН) <u>Владимирская область, Гусь-Хрустальный район, МО п. Великодворский (сельское поселение), п. Великодворский, артезианская скважина № 2012/116- II ПОЯС</u> (наименование объекта землеустройства)</p>
<p>Титульный лист</p>
<p>4. Информация о передаче карты (плана) объекта землеустройства в государственный фонд данных, полученных в результате проведения землеустройства:</p>
<p>Регистрационный № 1</p>
<p>Дата передачи 22.01.2018 г.</p>
<p style="text-align: center;"><u>Комитет по управлению муниципальным имуществом, градостроительству и архитектуре администрации муниципального образования Гусь-Хрустальный район</u> (наименование органа (организации), осуществляющего хранение землеустроительной документации)</p>

КАРТА (ПЛАН)

Владимирская область, Гусь-Хрустальный район, МО п. Великодворский (сельское поселение), п. Великодворский, артезианская скважина № 2012/116- II ПОЯС
(наименование объекта землеустройства)

№ п/п	Содержание	Номера листов
1	2	3
1.	Основания для проведения землеустроительных работ и исходные данные	6
2.	Сведения об объекте землеустройства	7
3.	Сведения о местоположении границ объекта землеустройства	8
4.	План границ объекта землеустройства	10

КАРТА (ПЛАН)

Владимирская область, Гусь-Хрустальный район, МО п. Великодворский (сельское поселение), п. Великодворский, артезианская скважина № 2012/116- II ПОЯС

Основания для проведения землеустроительных работ и исходные данные

Перечень документов

№ п/п	Наименование и реквизиты документа	Сведения об органе (организации), подготовившем или принявшем документ
1	2	3
1.	Проект зон санитарной охраны (ЗСО) артезианской скважины № 2012/116	Администрация МО пос. Велкодворский(сельское поселение)
2.	Санитарно-эпидимиологическое заключение	Федеральная служба по надзору в сфере защиты прав потребителей и благополучия человека
3.	Экспертное заключение	Федеральная служба по надзору в сфере защиты прав потребителей и благополучия человека, ФГУЗ "Центр гигиены и эпидимиологии в Владимирской области"

КАРТА (ПЛАН)

Владимирская область, Гусь-Хрустальный район, МО п. Великодворский (сельское поселение), п. Великодворский, артезианская скважина № 2012/116- II ПОЯС

Сведения об объекте землеустройства

№ п/п	Характеристики объекта землеустройства	Описание характеристик
1	2	3
1.	Местоположение объекта землеустройства	Владимирская область, Гусь-Хрустальный район, МО п. Великодворский (сельское поселение), п. Великодворский, артезианская скважина № 2012/116 - II ПОЯС
2.	Площадь объекта землеустройства ± величина погрешности определения площади ($P \pm \Delta P$)	7292 кв.м ± 1708 кв.м
3.	Иные характеристики объекта землеустройства	Во втором поясе не допускаются размещать склады ГСМ, мин.удобрений, накопителей промстоков, навозохранилищ, животноводческих и птицеводческих предприятий. размещение этих объектов проводится с обоснованием и согласованием органов санитарной службы и органов геологического контроля. Постановление Администрации Владимирской области Департамент природопользования и охраны окружающей среды № 52/01-25 от 10.05.2016

КАРТА (ПЛАН)

Владимирская область, Гусь-Хрустальный район, МО п. Великодворский (сельское поселение), п. Великодворский, артезианская скважина № 2012/116 II ПОЯС

Сведения о местоположении границ объекта землеустройства

1. Система координат МСК-33

2. Сведения о характерных точках границ объекта землеустройства

Обозначение характерных точек границ	Координаты, м		Метод определения координат и средняя квадратическая погрешность положения характерной точки (M_t), м	Описание закрепления точки
	X	Y		
1	2	3	4	5
1	92360.84	238509.47	Картометрический метод. $M_t=10$ м	-
2	92374.44	238526.52	Картометрический метод. $M_t=10$ м	-
3	92379.29	238547.78	Картометрический метод. $M_t=10$ м	-
4	92374.44	238569.04	Картометрический метод. $M_t=10$ м	-
5	92360.84	238586.09	Картометрический метод. $M_t=10$ м	-
6	92341.19	238595.56	Картометрический метод. $M_t=10$ м	-
7	92319.39	238595.56	Картометрический метод. $M_t=10$ м	-
8	92299.74	238586.09	Картометрический метод. $M_t=10$ м	-
9	92286.15	238569.04	Картометрический метод. $M_t=10$ м	-
10	92281.29	238547.78	Картометрический метод. $M_t=10$ м	-
11	92286.15	238526.52	Картометрический метод. $M_t=10$ м	-
12	92299.74	238509.47	Картометрический метод. $M_t=10$ м	-
13	92319.39	238500.01	Картометрический метод. $M_t=10$ м	-
14	92341.19	238500.01	Картометрический метод. $M_t=10$ м	-
1	92360.84	238509.47	Картометрический метод. $M_t=10$ м	-

3. Сведения о характерных точках части (частей) границы объекта землеустройства

Картометрический метод. $M_t=10$ м Картометрический метод. $M_t=10$ м	-	-	-	-
--	---	---	---	---

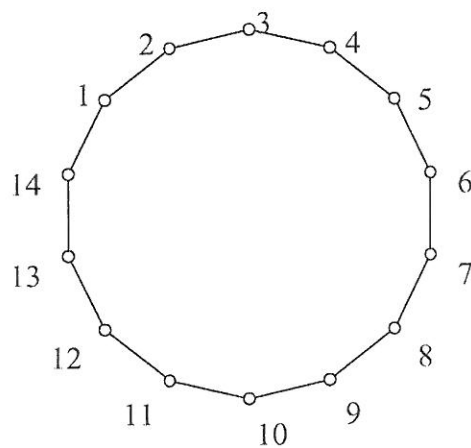
4. Сведения о частях границ объекта землеустройства, совпадающих с местоположением внешних границ природных объектов и(или) объектов искусственного происхождения

Обозначение части границ		Описание прохождения части границ
от точки	до точки	
1	2	3
-	-	-

КАРТА ПЛАН

Владимирская область, Гусь-Хрустальный район, МО п. Великодворский (сельское поселение), Великодворский, артезианская скважина № 2012/116- II ПОЯС

План границ объекта землеустройства



Масштаб 1: 2000

КАРТА (ПЛАН)

Владимирская область, Гусь-Хрустальный район, МО п. Великодворский (сельское поселение), п. Великодворский, артезианская скважина № 2012/116- III ПОЯС
(наименование объекта землеустройства)

Титульный лист

1. Сведения о заказчике землеустроительных работ:

О физическом лице:

Фамилия, имя, отчество (отчество указывается при наличии) -

О юридическом лице, органе государственной власти, органе местного самоуправления:

Полное наименование Комитет по управлению муниципальным имуществом, градостроительству и архитектуре администрации муниципального образования Гусь-Хрустальный район

Страна регистрации (инкорпорации) (указывается в отношении иностранного юридического лица) -

Фамилия и инициалы уполномоченного представителя, его должность, реквизиты доверенности (если представитель действует по доверенности) Денисов А.А. Председатель -Подпись Денисов (Денисов А.А.)

Дата 22.01.2018 г.

Место для оттиска печати заказчика

КАРТА (ПЛАН)

Владимирская область, Гусь-Хрустальный район, МО п. Великодворский (сельское поселение), п. Великодворский, артезианская скважина № 2012/116- III ПОЯС
(наименование объекта землеустройства)

Титульный лист

2. Сведения об исполнителе землеустроительных работ:**Об индивидуальном предпринимателе:**

Фамилия, имя, отчество (отчество указывается при наличии) **Ермаков Иван Александрович**

Идентификационный номер налогоплательщика **330404941748**

Контактный телефон и почтовый адрес **8(49241)2-12-54 601508, г. Гусь-Хрустальный, ул. Полевая, д. 3 кв. 34**

Номер квалификационного аттестата кадастрового инженера (если исполнителем является кадастровый инженер) **33-11-129**

О юридическом лице:

Полное наименование -

Основной государственный регистрационный номер -

Контактный телефон и почтовый адрес --

Фамилия и инициалы уполномоченного представителя юридического лица, его должность, реквизиты доверенности (если представитель действует по доверенности) ---

Сведения о кадастровом инженерере **Ермаков Иван Александрович - номер квалификационного аттестата кадастрового инженера 33-11-129**

Подпись  (-)

Дата 19.01.2018 г.

Место для оттиска печати лица, составившего карту (план) объекта землеустройства

3. Сведения о согласовании карты (плана) объекта землеустройства:

Полное наименование органа (организации), с которым осуществляется согласование, фамилия и инициалы уполномоченного лица, его должность **МКУ "Отдел ИОГД" Коробова Н.Е. Начальник**

Реквизиты письма (дата и номер, если согласование оформлено в виде письма) -

Подпись _____ (Коробова Н.Е.)

Дата 22.01.2018 г.

Место для оттиска печати органа (организации), с которым осуществляется согласование

КАРТА (ПЛАН)

Владимирская область, Гусь-Хрустальный район, МО п. Великодворский (сельское поселение), п. Великодворский, артезианская скважина № 2012/116- III ПОЯС

(наименование объекта землеустройства)

Титульный лист

Полное наименование органа (организации), с которым осуществляется согласование, фамилия и инициалы уполномоченного лица, его должность ---

Реквизиты письма (дата и номер, если согласование оформлено в виде письма) ---

Подпись _____ (-)

Дата - г.

Место для оттиска печати органа (организации), с которым осуществляется согласование

Полное наименование органа (организации), с которым осуществляется согласование, фамилия и инициалы уполномоченного лица, его должность ---

Реквизиты письма (дата и номер, если согласование оформлено в виде письма) ---

Подпись _____ (-)

Дата - г.

Место для оттиска печати органа (организации), с которым осуществляется согласование

Полное наименование органа (организации), с которым осуществляется согласование, фамилия и инициалы уполномоченного лица, его должность ---

Реквизиты письма (дата и номер, если согласование оформлено в виде письма) ---

Подпись _____ (-)

Дата - г.

Место для оттиска печати органа (организации), с которым осуществляется согласование

Полное наименование органа (организации), с которым осуществляется согласование, фамилия и инициалы уполномоченного лица, его должность ---

Реквизиты письма (дата и номер, если согласование оформлено в виде письма) ---

Подпись _____ (-)

Дата - г.

Место для оттиска печати органа (организации), с которым осуществляется согласование

КАРТА (ПЛАН)

Владимирская область, Гусь-Хрустальный район, МО п. Великодворский (сельское поселение), п. Великодворский, артезианская скважина № 2012/116- III ПОЯС

(наименование объекта землеустройства)

Титульный лист

4. Информация о передаче карты (плана) объекта землеустройства в государственный фонд данных, полученных в результате проведения землеустройства:

Регистрационный № 1

Дата передачи 22.01.2018 г.

Комитет по управлению муниципальным имуществом, градостроительству и архитектуре администрации муниципального образования Гусь-Хрустальный район (муниципальный район) Владимирской области

(наименование органа (организации), осуществляющего хранение землеустроительной документации)

КАРТА (ПЛАН)

Владимирская область, Гусь-Хрустальный район, МО п. Великодворский (сельское поселение), п. Великодворский, артезианская скважина № 2012/116- III ПОЯС

(наименование объекта землеустройства)

№ п/п	Содержание	Номера листов
1	2	3
1.	Основания для проведения землеустроительных работ и исходные данные	6
2.	Сведения об объекте землеустройства	7
3.	Сведения о местоположении границ объекта землеустройства	8
4.	План границ объекта землеустройства	10

КАРТА (ПЛАН)

Владимирская область, Гусь-Хрустальный район, МО п. Великодворский (сельское поселение), п. Великодворский, артезианская скважина № 2012/116- III ПОЯС

Основания для проведения землеустроительных работ и исходные данные

Перечень документов

№ п/п	Наименование и реквизиты документа	Сведения об органе (организации), подготовившем или принявшем документ
1	2	3
1.	Проект зон санитарной охраны (ЗСО) артезианской скважины № 2012/116	Администрация МО пос. Великодворский (сельское поселение)
2.	Санитарно-эпидемиологическое заключение	Федеральная служба по надзору в сфере защиты прав потребителей и благополучия человека
3.	Экспертное заключение	Федеральная служба по надзору в сфере защиты прав потребителей и благополучия человека, ФГУЗ "Центр гигиены и эпидемиологии в Владимирской области"

КАРТА (ПЛАН)

Владимирская область, Гусь-Хрустальный район, МО п. Великодворский (сельское поселение), п. Великодворский, артезианская скважина № 2012/116- III ПОЯС

Сведения об объекте землеустройства

№ п/п	Характеристики объекта землеустройства	Описание характеристик
1	2	3
1.	Местоположение объекта землеустройства	Владимирская область, Гусь-Хрустальный район, МО п. Великодворский (сельское поселение), п. Великодворский, артезианская скважина № 2012/116 - III ПОЯС
2.	Площадь объекта землеустройства ± величина погрешности определения площади ($P \pm \Delta P$)	363599 кв.м ± 12062 кв.м
3.	Иные характеристики объекта землеустройства	В третьем поясе не допускаются размещать склады ГСМ, мин.удобрений, накопителей промстоков, навозохранилищ, животноводческих и птицеводческих предприятий. размещение этих объектов проводится с обоснованием и согласованием органов санитарной службы и органов геологического контроля. Постановление Администрации Владимирской области Департамент природопользования и охраны окружающей среды № 52/01-25 от 10.05.2016

КАРТА (ПЛАН)

Владимирская область, Гусь-Хрустальный район, МО п. Великодворский (сельское поселение), п. Великодворский, артезианская скважина № 2012/116 I ПОЯС

Сведения о местоположении границ объекта землеустройства

1. Система координат МСК-33

2. Сведения о характерных точках границ объекта землеустройства

Обозначение характерных точек границ	Координаты, м		Метод определения координат и средняя квадратическая погрешность положения характерной точки (M_t), м	Описание закрепления точки
	X	Y		
1	2	3	4	5
1	92546.02	238277.27	Картометрический метод. $M_t=10$ м	-
2	92642.03	238397.66	Картометрический метод. $M_t=10$ м	-
3	92676.29	238547.78	Картометрический метод. $M_t=10$ м	-
4	92642.03	238697.91	Картометрический метод. $M_t=10$ м	-
5	92546.02	238818.30	Картометрический метод. $M_t=10$ м	-
6	92407.28	238885.11	Картометрический метод. $M_t=10$ м	-
7	92253.30	238885.11	Картометрический метод. $M_t=10$ м	-
8	92114.57	238818.30	Картометрический метод. $M_t=10$ м	-
9	92018.56	238697.91	Картометрический метод. $M_t=10$ м	-
10	91984.29	238547.78	Картометрический метод. $M_t=10$ м	-
11	92018.56	238397.66	Картометрический метод. $M_t=10$ м	-
12	92114.57	238277.27	Картометрический метод. $M_t=10$ м	-
13	92253.30	238210.46	Картометрический метод. $M_t=10$ м	-
14	92407.28	238210.46	Картометрический метод. $M_t=10$ м	-
1	92546.02	238277.27	Картометрический метод. $M_t=10$ м	-

3. Сведения о характерных точках части (частей) границы объекта землеустройства

-	-	-	-	-
---	---	---	---	---

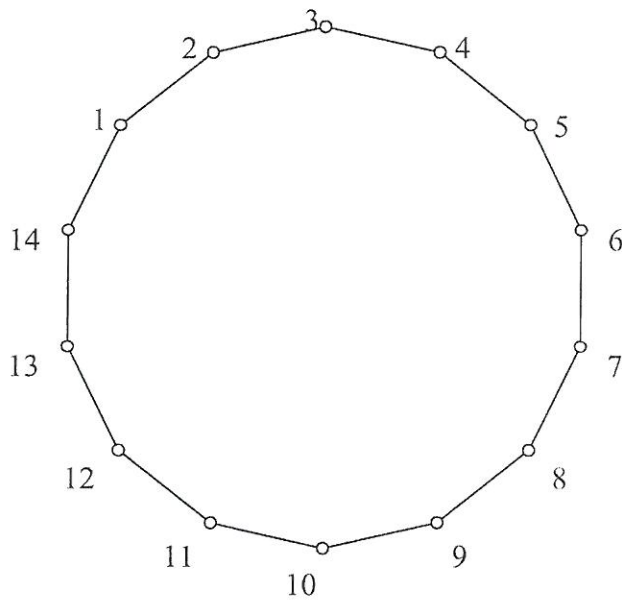
4. Сведения о частях границ объекта землеустройства, совпадающих с местоположением внешних границ природных объектов и(или) объектов искусственного происхождения

Обозначение части границ		Описание прохождения части границ
от точки	до точки	
1	2	3
-	-	-

КАРТА ПЛАН

Владимирская область, Гусь-Хрустальный район, МО п. Великодворский (сельское поселение), Великодворский, артезианская скважина № 2012/116- III ПОЯС

План границ объекта землеустройства



Масштаб 1: 10000



