



Министерство
природопользования и экологии
Владимирской области

МИНИСТЕРСТВО ПРИРОДОПОЛЬЗОВАНИЯ И ЭКОЛОГИИ
ВЛАДИМИРСКОЙ ОБЛАСТИ

ЗАРЕГИСТРИРОВАНО В РЕЕСТРЕ

14.06.2023 г.

ПРИКАЗ № 484

№ 4172023-048

14 июня 2023 г.

№ 484

*Об утверждении границ водоохранной
зоны и прибрежной защитной полосы
реки Тальша*

В соответствии со статьями 5, 26 и 65 Водного Кодекса Российской Федерации, Правилами установления на местности границ водоохранных зон и границ прибрежных защитных полос водных объектов, утверждёнными постановлением Правительства Российской Федерации от 10 января 2009 года № 17, Правилами определения местоположения береговой линии (границы водного объекта), случаев и периодичности ее определения, утверждёнными постановлением Правительства Российской Федерации от 29 апреля 2016 года № 377, Положением о Министерстве природопользования и экологии Владимирской области, утвержденным постановлением Правительства Владимирской области от 16 февраля 2023 года № 80, **п р и к а з ы в а ю:**

1. Установить местоположение береговой линии (границы водного объекта), границы водоохранной зоны и границы прибрежной защитной полосы реки Тальша на территории Владимирской области согласно приложению № 1 к настоящему приказу в соответствии с перечнем координат характерных точек береговой линий (границы водного объекта), границы водоохранной зоны и прибрежной защитной полосы согласно приложению № 2 к настоящему приказу.

2. Утвердить текстовые и графические описания границы водоохранной зоны и границы прибрежной защитной полосы реки Тальша, включая перечни координат характерных точек границ, согласно приложениям № 3 и № 4 к настоящему приказу.

3. Ограничения хозяйственной и иной деятельности в границах водоохранной зоны и прибрежной защитной полосы установлены статьей 65 Водного кодекса Российской Федерации.

4. Отделу водных ресурсов и водопользования Министерства природопользования и экологии Владимирской области направить в Федеральное агентство водных ресурсов для внесения в государственный водный реестр в соответствии с Положением о ведении государственного водного реестра, утвержденным постановлением Правительства Российской Федерации

Федерации от 28 апреля 2007 года № 253 «О порядке ведения государственного водного реестра»:

- результаты работ по установлению местоположения береговой линии (границы водного объекта) и сведения о границах водоохранной зоны и прибрежной защитной полосы реки Тальша;

- сведения о границах водоохранной зоны и прибрежной защитной полосы реки Тальша.

5. Контроль за исполнением настоящего приказа возложить на заместителя Министра природопользования и экологии Владимирской области Ю.В. Самодурова.

6. Настоящий приказ вступает в силу со дня его официального опубликования.

Министр



Т.Л. Клименко

Приложение № 1
к приказу Министерства
природопользования и экологии
Владимирской области
от «14» июля 2023 г. № 48-И

ПЕРЕЧЕНЬ
водных объектов, в отношении которых устанавливаются границы
водоохранной зоны и прибрежной защитной полосы, местоположения
береговой линии (границы водного объекта)

№, п/п	Наименование водотока	Впадает		Местоположение
		Куда	С какого берега	
1	2	3	4	5
1	река Тальша	река Увось	левый	Камешковский муниципальный район Владимирской области



Приложение № 2
к приказу Министерства
природопользования и экологии
Владимирской области
от «14» июля 2023 г. № 78-И

Координаты характерных точек береговой линий (границы водного объекта) реки Тальша

Береговая линия реки Тальша
Система координат – МСК 33

Номер и координаты характерных точек береговой линии		
№ точки на картографическом материале	X, м	Y, м
1	229242,14	259070,36
2	229247,78	259059,33
3	229249,08	259049,9
4	229243,39	259041,61
5	229231,52	259036,24
6	229222,09	259029,74
7	229219,49	259018,85
8	229219,98	259006
9	229218,19	258995,27
10	229213,31	258988,93
11	229206,81	258989,42
12	229202,91	259007,47
13	229197,22	259015,6
14	229188,6	259014,3
15	229179,5	259000,64
16	229173,32	258997,71
17	229159,83	259004,54
18	229147,63	259014,95
19	229135,93	259015,92
20	229125,69	259013,97
21	229118,86	259005,84
22	229127,96	258989,1
23	229142,92	258986,82
24	229153	258987,63
25	229161,94	258980,48
26	229169,42	258975,93
27	229181,77	258974,95
28	229186,32	258972,03
29	229182,58	258964,55
30	229171,86	258960,65
31	229154,3	258961,3
32	229140,97	258961,95
33	229130,73	258958,05
34	229125,2	258947,48
35	229119,83	258937,56
36	229107,8	258933,34
37	229094,8	258934,15

Номер и координаты характерных точек береговой линии		
№ точки на картографическом материале	X, м	Y, м
38	229081,63	258934,88
39	229070,9	258927,4
40	229073,5	258913,26
41	229090,08	258907,08
42	229106,34	258896,68
43	229109,43	258883,67
44	229103,09	258873,75
45	229087,16	258868,88
46	229074,15	258864,98
47	229052,04	258861,56
48	229033,51	258861,24
49	229016,28	258853,76
50	229008,15	258838,48
51	229017,9	258826,77
52	229035,46	258830,02
53	229048,79	258828,07
54	229049,77	258820,59
55	229036,11	258810,51
56	229023,1	258798,48
57	229018,88	258784,5
58	229026,36	258767,6
59	229026,03	258759,14
60	229017,9	258754,59
61	229003,92	258762,39
62	228993,52	258769,87
63	228981,81	258766,3
64	228976,61	258755,57
65	228974,33	258737,68
66	228960,03	258729,88
67	228939,38	258719,96
68	228925,07	258713,79
69	228920,2	258699,15
70	228918,57	258680,3
71	228907,19	258663,39
72	228888,33	258648,43
73	228875	258627,3
74	228865,9	258602,26

Номер и координаты характерных точек береговой линии		
№ точки на картографическом материале	X, м	Y, м
75	228870,45	258580,15
76	228884,11	258567,8
77	228889,31	258556,74
78	228876,95	258542,76
79	228859,4	258532,36
80	228845,74	258530,41
81	228832,41	258520,98
82	228829,16	258508,62
83	228830,13	258473,67
84	228841,19	258436,28
85	228842,16	258397,26
86	228850,29	258355,97
87	228867,2	258335,49
88	228884,43	258304,27
89	228890,61	258281,84
90	228895,81	258263,31
91	228907,52	258253,55
92	228926,38	258250,38
93	228934,5	258228,6
94	228949,46	258222,42
95	228968,64	258227,3
96	228980,02	258223,07
97	228979,05	258211,69
98	228967,67	258201,29
99	228968,32	258184,7
100	228982,46	258167,96
101	228981,49	258153,33
102	228982,46	258138,7
103	228998,39	258125,37
104	229018,23	258119,19
105	229034,81	258120,81
106	229045,21	258127,32
107	229053,99	258123,41
108	229051,39	258106,51
109	229035,46	258101,63
110	229022,45	258100,33
111	229016,6	258083,42
112	229026,68	258066,52
113	229033,51	258051,56
114	229030,26	258040,83
115	229019,85	258034
116	229010,42	258041,81
117	229000,02	258048,63
118	228987,34	258041,15
119	228975,63	258021
120	228980,19	258001,16
121	228993,84	257995,64
122	229010,75	258007,67
123	229023,1	258004,74
124	229032,86	257994,33

Номер и координаты характерных точек береговой линии		
№ точки на картографическом материале	X, м	Y, м
125	229045,54	257992,06
126	229046,51	257982,95
127	229026,36	257980,03
128	229019,2	257976,13
129	229017,9	257960,85
130	229026,36	257955,32
131	229037,41	257958,24
132	229041,31	257948,82
133	229039,04	257939,71
134	229049,77	257934,18
135	229060,5	257946,21
136	229075,61	257948,17
137	229088,94	257948,49
138	229104,71	257933,94
139	229122,27	257920,61
140	229123,57	257905
141	229111,54	257894,27
142	229105,69	257878,99
143	229109,59	257861,76
144	229119,35	257852,01
145	229132,68	257848,43
146	229145,36	257855,91
147	229151,53	257867,61
148	229153,48	257879,32
149	229155,11	257892,32
150	229153,16	257903,38
151	229157,39	257911,51
152	229164,86	257911,51
153	229173,32	257900,45
154	229177,22	257880,29
155	229180,8	257863,06
156	229188,93	257853,31
157	229200,79	257846,88
158	229215,75	257841,68
159	229221,6	257831,28
160	229220,63	257817,95
161	229213,15	257812,74
162	229205,67	257804,62
163	229199,49	257787,47
164	229210,87	257780,31
165	229222,25	257780,31
166	229231,36	257774,78
167	229235,58	257759,5
168	229237,86	257745,85
169	229244,04	257734,47
170	229247,61	257724,06
171	229242,74	257716,91
172	229231,03	257722,11
173	229221,93	257738,37
174	229210,22	257748,45

Номер и координаты характерных точек береговой линии		
№ точки на картографическом материале	X, м	Y, м
175	229196,24	257747,8
176	229184,54	257739,67
177	229179,66	257728,62
178	229168,6	257722,44
179	229168,28	257707,16
180	229184,86	257703,9
181	229199,17	257702,93
182	229212,82	257690,25
183	229233,96	257684,72
184	229251,51	257684,72
185	229262,57	257680,49
186	229267,61	257666,27
187	229268,91	257644,81
188	229269,56	257626,6
189	229263,38	257606,44
190	229251,03	257590,19
191	229236,07	257590,19
192	229224,69	257597,34
193	229213,96	257600,27
194	229204,21	257594,41
195	229205,83	257579,13
196	229203,23	257560,6
197	229189,9	257549,54
198	229179,17	257553,12
199	229168,12	257541,09
200	229155,11	257528,09
201	229142,43	257528,09
202	229138,2	257541,42
203	229151,53	257547,27
204	229159,99	257560,27
205	229152,18	257579,78
206	229135,28	257588,56
207	229107,97	257577,18
208	229106,01	257542,39
209	229117,72	257515,08
210	229134,95	257500,45
211	229142,11	257484,19
212	229130,73	257472,49
213	229122,92	257462,73
214	229110,57	257450,05
215	229089,11	257434,12
216	229067,32	257427,94
217	229055,94	257410,71
218	229043,43	257372,83
219	229028,79	257339,34
220	229015,46	257326,01
221	229004,41	257295,45
222	228995,3	257272,36
223	228990,1	257194,66
224	228979,05	257117,92

Номер и координаты характерных точек береговой линии		
№ точки на картографическом материале	X, м	Y, м
225	228979,05	257088,66
226	228982,3	257062,65
227	228974,5	257026,88
228	228984,25	256993,72
229	228988,15	256952,1
230	228999,21	256913,09
231	229004,41	256872,77
232	229024,57	256851,96
233	229025,22	256820,1
234	229042,12	256803,19
235	229052,53	256776,53
236	229057,73	256749,87
237	229079,84	256731,66
238	229111,7	256708,25
239	229130,56	256694,59
240	229149,42	256677,03
241	229170,88	256661,43
242	229196,89	256641,27
243	229219,33	256618,67
244	229236,23	256569,25
245	229262,24	256543,89
246	229292,81	256524,38
247	229274,6	256507,47
248	229264,85	256486,02
249	229277,2	256476,26
250	229316,22	256479,51
251	229350,03	256467,81
252	229382,55	256444,4
253	229405,31	256419,85
254	229430,02	256384,73
255	229456,68	256357,42
256	229461,23	256329,46
257	229465,13	256297,6
258	229479,44	256267,03
259	229505,45	256246,88
260	229550,32	256233,87
261	229576,98	256213,06
262	229601,04	256192,9
263	229636,15	256175,35
264	229674,52	256162,5
265	229710,29	256152,1
266	229736,3	256154,7
267	229760,36	256157,63
268	229797,75	256154,05
269	229825,71	256154,05
270	229857,25	256145,6
271	229887,16	256147,87
272	229913,5	256159,9
273	229939,18	256167,05
274	229958,37	256166,08

Номер и координаты характерных точек береговой линии		
№ точки на картографическом материале	X, м	Y, м
275	229977,22	256170,96
276	229991,21	256169,33
277	230001,45	256162,5
278	230003,4	256140,07
279	230010,55	256125,44
280	230026,4	256099,99
281	230029,82	256065,61
282	230039,81	256042,69
283	230055,18	256034,15
284	230080,54	256038,3
285	230097,85	256048,79
286	230108,58	256056,59
287	230117,12	256054,39
288	230119,31	256041,23
289	230113,46	256014,65
290	230112,73	255984,16
291	230112,24	255961,24
292	230109,19	255935,51
293	230111,63	255906,25
294	230122,11	255881,62
295	230137,23	255873,58
296	230151,86	255857,73
297	230163,57	255847,73
298	230168,69	255828,95
299	230162,11	255807,25
300	230163,81	255786,52
301	230172,35	255778,05
302	230187,22	255779,39
303	230200,39	255767,44
304	230220,39	255764,02
305	230238,68	255755,73
306	230249,41	255738,42
307	230259,16	255721,84
308	230253,31	255705,26
309	230255,26	255681,85
310	230260,38	255656,48
311	230266,72	255647,71
312	230279,4	255642,58
313	230311,83	255646,49
314	230339,39	255642,34
315	230355,48	255638,68
316	230371,09	255631,37
317	230381,7	255618,99
318	230399,01	255608,26
319	230411,93	255604,6
320	230424,37	255599,48
321	230439,49	255591,92
322	230451,2	255589,49
323	230466,07	255596,8
324	230475,09	255610,21

Номер и координаты характерных точек береговой линии		
№ точки на картографическом материале	X, м	Y, м
325	230473,39	255628,01
326	230462,17	255650,94
327	230461,44	255675,57
328	230467,17	255687,03
329	230489,6	255690,69
330	230509,84	255685,08
331	230525,94	255676,05
332	230538,37	255674,59
333	230550,81	255679,47
334	230561,3	255695,07
335	230572,51	255700,2
336	230576,17	255712,14
337	230592,75	255712,14
338	230601,78	255732,14
339	230617,14	255724,34
340	230651,52	255726,78
341	230670,05	255734,09
342	230681,03	255725,56
343	230698,1	255721,41
344	230712,24	255726,04
345	230713,7	255742,38
346	230711,88	255756,46
347	230724,07	255770,36
348	230749,67	255771,34
349	230769,18	255762,56
350	230790,15	255761,1
351	230805,52	255755
352	230825,02	255754,27
353	230836,97	255763,29
354	230851,36	255775,97
355	230867,21	255777,44
356	230879,77	255783,04
357	230870,5	255793,53
358	230865,14	255802,55
359	230870,99	255809,63
360	230884,89	255800,85
361	230895,13	255798,65
362	230910,98	255802,8
363	230919,52	255801,33
364	230916,35	255787,68
365	230907,81	255773,78
366	230910,98	255761,59
367	230922,44	255755,73
368	230934,88	255759,63
369	230958,66	255751,59
370	230972,56	255746,47
371	230989,38	255748,91
372	230998,89	255750,37
373	231006,21	255747,69
374	231004,26	255736,71

Номер и координаты характерных точек береговой линии		
№ точки на картографическом материале	X, м	Y, м
375	230994,26	255719,89
376	230993,77	255701,11
377	231001,33	255692,09
378	231010,84	255686,97
379	231013,16	255670,02
380	231020,47	255661,97
381	231014,86	255640,76
382	231015,84	255624,91
383	231025,59	255614,18
384	231039,49	255613,69
385	231045,35	255610,76
386	231040,96	255598,08
387	231028,52	255588,82
388	231015,11	255587,11
389	231003,16	255578,57
390	230996,09	255563,94
391	230999,5	255551,75
392	231014,86	255545,17
393	231033,64	255539,07
394	231048,88	255526,69
395	231067,41	255516,94
396	231079,61	255515,72
397	231091,31	255511,82
398	231102,04	255501,09
399	231106,19	255489,63
400	231099,6	255479,63
401	231087,41	255474,26
402	231081,8	255462,32
403	231083,51	255446,95
404	231090,09	255434,03
405	231101,07	255427,2
406	231115,82	255429,15
407	231129,23	255438,17
408	231142,89	255437,69
409	231154,35	255444,51
410	231165,08	255443,3
411	231170,69	255437,44
412	231161,91	255424,27
413	231159,47	255407,45
414	231161,91	255395,99
415	231172,76	255388,55
416	231184,95	255389,28
417	231190,32	255404,64
418	231194,46	255419,28
419	231203,49	255424,88
420	231210,07	255425,62
421	231213,48	255416,84
422	231213,24	255393,67
423	231214,46	255380,01
424	231213,73	255360,51

Номер и координаты характерных точек береговой линии		
№ точки на картографическом материале	X, м	Y, м
425	231205,44	255338,56
426	231195,93	255325,88
427	231193,98	255308,81
428	231196,54	255296,19
429	231207,02	255287,66
430	231224,58	255292,04
431	231241,89	255298,14
432	231254,82	255292,78
433	231267,99	255285,22
434	231282,62	255285,46
435	231291,15	255299,6
436	231284,57	255311,07
437	231281,15	255325,21
438	231281,15	255339,84
439	231278,96	255349,35
440	231283,59	255355,69
441	231295,3	255356,42
442	231301,39	255349,35
443	231312,12	255344,96
444	231317	255332,52
445	231322,36	255325,45
446	231334,31	255327,16
447	231344,31	255339,6
448	231359,92	255347,4
449	231373,94	255353,92
450	231391,01	255367,82
451	231401,25	255384,89
452	231403,69	255394,16
453	231422,47	255404,4
454	231424,66	255379,28
455	231413,44	255368,8
456	231415,64	255357,09
457	231427,59	255347,09
458	231439,78	255346,85
459	231445,63	255364,65
460	231458,44	255366,12
461	231465,26	255378,8
462	231485,26	255387,33
463	231499,89	255396,6
464	231506,72	255416,11
465	231515,86	255391,96
466	231525,74	255395,26
467	231530,31	255419,95
468	231542,75	255427,99
469	231549,7	255412,26
470	231563,6	255413,54
471	231575,12	255431,29
472	231582,07	255409,52
473	231590,12	255410,25
474	231595,6	255434,94

Номер и координаты характерных точек береговой линии		
№ точки на картографическом материале	X, м	Y, м
475	231618,83	255416,29
476	231632,73	255419,58
477	231641,33	255423,79
478	231648,82	255416,29
479	231650,47	255400,19
480	231658,52	255386,84
481	231667,66	255376,05
482	231680,65	255376,42
483	231693,63	255388,67
484	231696,01	255402,75
485	231686,68	255420,31
486	231685,95	255432,38
487	231694,55	255434,76
488	231697,11	255441,89
489	231706,07	255436,59
490	231721,98	255432,75
491	231729,84	255431,29
492	231726,92	255413,54
493	231727,83	255395,44
494	231732,95	255386,66
495	231744,29	255384,47
496	231752,52	255395,44
497	231765,33	255386,48
498	231777,03	255397,82
499	231787,64	255400,74
500	231794,22	255386,11
501	231802,09	255383,55
502	231809,22	255395,26
503	231821,75	255400,93
504	231828,88	255410,62
505	231827,23	255420,49
506	231841,5	255427,99
507	231850,64	255432,75
508	231859,97	255428,91
509	231861,43	255415,74
510	231854,85	255406,23
511	231858,33	255399,28
512	231869,3	255397,27
513	231885,76	255409,16
514	231894,54	255408,42
515	231905,69	255398,37
516	231909,53	255385,93
517	231919,23	255385,56
518	231928,65	255397,08
519	231952,79	255411,9
520	231965,41	255417,75
521	231973,09	255431,47
522	231970,89	255452,87
523	231973,82	255465,67
524	231982,23	255468,23

Номер и координаты характерных точек береговой линии		
№ точки на картографическом материале	X, м	Y, м
525	231996,87	255459,27
526	231992,66	255436,95
527	231986,07	255422,14
528	231989,18	255412,08
529	232002,72	255409,89
530	232014,24	255416,84
531	232013,14	255433,11
532	232021,01	255442,44
533	232031,25	255432,75
534	232029,97	255418,48
535	232040,76	255413,91
536	232047,89	255424,15
537	232059,05	255421,41
538	232072,95	255440,61
539	232089,22	255431,83
540	232126,72	255462,56
541	232137,87	255482,49
542	232126,53	255499,14
543	232108,06	255482,31
544	232095,63	255491,82
545	232067,83	255493,29
546	232056,12	255499,87
547	232063,8	255518,34
548	232084,84	255511,76
549	232105,14	255509,56
550	232117,94	255515,96
551	232115,74	255534,25
552	232138,97	255542,67
553	232138,79	255521,82
554	232160,92	255515,96
555	232175	255532,79
556	232170,61	255560,36
557	232188,17	255586,88
558	232202,98	255610,66
559	232217,43	255615,78
560	232230,05	255611,2
561	232236,09	255629,77
562	232257,67	255617,7
563	232274,49	255626,48
564	232283,27	255649,15
565	232291,32	255646,96
566	232304,85	255623,18
567	232329,36	255626,11
568	232346,92	255619,53
569	232363,74	255631,23
570	232375,45	255649,15
571	232381,67	255641,84
572	232379,47	255616,6
573	232391,18	255614,77
574	232408,55	255615,87

Номер и координаты характерных точек береговой линии		
№ точки на картографическом материале	X, м	Y, м
575	232425,74	255630,86
576	232419,89	255616,97
577	232427,21	255595,02
578	232443,67	255586,61
579	232450,25	255602,7
580	232446,59	255619,53
581	232453,91	255620,99
582	232460,13	255613,67
583	232469,64	255611,11
584	232478,42	255601,6
585	232493,78	255598,68
586	232501,46	255595,75
587	232513,53	255597,21
588	232515,36	255584,04
589	232510,24	255569,41
590	232509,51	255550,39
591	232520,48	255545,64
592	232546,09	255545,64
593	232553,77	255556,61
594	232549,74	255569,41
595	232564,74	255574,17
596	232569,31	255584,04
597	232578,46	255580,39
598	232585,77	255567,22
599	232598,21	255569,41
600	232605,16	255553,32
601	232587,97	255546,37
602	232583,21	255529,54
603	232573,34	255519,67
604	232573,34	255507,96
605	232581,75	255498,09
606	232576,63	255476,51
607	232587,24	255468,09
608	232611,38	255468,46
609	232617,6	255457,48
610	232619,42	255443,58
611	232636,25	255445,41
612	232648,32	255457,12
613	232658,93	255459,31
614	232651,98	255446,88
615	232639,91	255437
616	232638,26	255416,7
617	232644,48	255395,48
618	232679,96	255395,48
619	232662,04	255388,17
620	232671,55	255370,98
621	232698,25	255378,66
622	232683,99	255354,52
623	232691,67	255331,47
624	232707,76	255317,21

Номер и координаты характерных точек береговой линии		
№ точки на картографическом материале	X, м	Y, м
625	232688,37	255293,07
626	232689,47	255276,97
627	232710,14	255259,78
628	232733,18	255254,29
629	232747,45	255260,51
630	232737,21	255285,38
631	232739,4	255298,55
632	232758,79	255301,84
633	232763,18	255297,82
634	232745,25	255292,7
635	232747,08	255282,09
636	232759,15	255274,78
637	232755,13	255249,9
638	232774,15	255229,42
639	232799,75	255236,37
640	232815,85	255236
641	232828,65	255212,59
642	232842,19	255201,25
643	232863,77	255199,06
644	232890,1	255199,79
645	232898,88	255219,18
646	232907,66	255227,59
647	232903,64	255242,59
648	232916,8	255251,73
649	232932,9	255248,07
650	232940,21	255235,27
651	232948,63	255230,88
652	232931,8	255215,52
653	232927,41	255199,79
654	232932,17	255181,14
655	232936,56	255165,04
656	232948,26	255154,43
657	232969,66	255152,7
658	232986,12	255150,14
659	233002,95	255158,55
660	233016,85	255152,33
661	233035,14	255160,38
662	233049,4	255163,67
663	233066,23	255155,26
664	233083,05	255158,55
665	233092,93	255175,38
666	233104,27	255189,64
667	233124,02	255198,42
668	233146,33	255203,91
669	233164,99	255202,08
670	233175,23	255185,62
671	233185,84	255181,96
672	233200,1	255198,05
673	233216,93	255202,81
674	233233,39	255194,76

Номер и координаты характерных точек береговой линии		
№ точки на картографическом материале	X, м	Y, м
675	233231,56	255180,86
676	233233,02	255166,96
677	233246,19	255163,67
678	233253,87	255180,5
679	233265,58	255188,18
680	233293,38	255185,25
681	233310,93	255189,64
682	233322,64	255181,59
683	233318,98	255167,69
684	233301,42	255152,7
685	233293,38	255140,63
686	233306,18	255125,26
687	233320,08	255112,83
688	233336,54	255117,58
689	233345,68	255122,34
690	233365,44	255107,71
691	233380,43	255086,86
692	233386,29	255077,71
693	233401,28	255077,71
694	233403,84	255063,08
695	233436,03	255059,88
696	233434,57	255050,74
697	233422,86	255044,88
698	233432,74	255029,15
699	233457,61	255027,33
700	233470,41	255016,72
701	233497,85	255013,06
702	233505,9	255005,74
703	233516,14	255008,31
704	233516,5	254984,16
705	233516,87	254971
706	233532,6	254966,24
707	233535,52	254949,41
708	233559,3	254935,15
709	233573,57	254951,97
710	233575,03	254929,66
711	233597,16	254929,39
712	233613,98	254939,26
713	233605,21	254901,95
714	233592,04	254894,64
715	233597,89	254859,16
716	233618,01	254863,55
717	233627,15	254843,79
718	233643,25	254848,55
719	233644,34	254860,99
720	233655,32	254859,89
721	233675,62	254843,79
722	233707,08	254844,16
723	233706,34	254815,63
724	233717,87	254793,77

Номер и координаты характерных точек береговой линии		
№ точки на картографическом материале	X, м	Y, м
725	233736,52	254798,53
726	233742,74	254789,75
727	233763,59	254799,26
728	233763,59	254823,04
729	233774,2	254829,26
730	233785,54	254802,19
731	233809,68	254798,53
732	233821,02	254820,84
733	233838,21	254816,09
734	233838,57	254798,16
735	233869,3	254785,73
736	233901,12	254768,17
737	233907,4	254752,29
738	233925,2	254757,65
739	233949,1	254743,51
740	233956,66	254724
741	233952,51	254704,01
742	233962,27	254685,23
743	233980,31	254701,32
744	233985,43	254698,15
745	233987,63	254683,77
746	234004,7	254681,08
747	234016,4	254691,33
748	234022,26	254679,99
749	234036,64	254675,6
750	234027,13	254667,06
751	234027,87	254654,38
752	234048,59	254650,48
753	234060,3	254641,21
754	234074,93	254642,92
755	234075,66	254659,26
756	234086,39	254663,4
757	234102,48	254664,62
758	234102,97	254647,8
759	234092,73	254645,85
760	234085,42	254627,8
761	234091,51	254618,29
762	234096,88	254612,68
763	234086,15	254603,42
764	234085,66	254587,32
765	234095,66	254574,4
766	234113,46	254577,81
767	234124,43	254589,03
768	234125,53	254611,71
769	234129,92	254621,95
770	234149,43	254626,09
771	234159,67	254624,14
772	234153,08	254616,1
773	234148,7	254601,95
774	234156,01	254586,59

Номер и координаты характерных точек береговой линии		
№ точки на картографическом материале	X, м	Y, м
775	234167,23	254578,3
776	234180,64	254575,62
777	234201,12	254585,61
778	234212,34	254592,69
779	234228,19	254594,15
780	234235,75	254598,29
781	234244,77	254591,95
782	234245,99	254580,25
783	234238,92	254566,84
784	234245,75	254554,16
785	234258,67	254549,28
786	234275,99	254553,18
787	234286,23	254551,47
788	234296,23	254560,99
789	234299,64	254573,18
790	234310,13	254577,08
791	234317,69	254571,71
792	234327,68	254576,84
793	234336,22	254570,98
794	234331,59	254558,06
795	234342,8	254550,01
796	234358,65	254552,69
797	234373,53	254562,2
798	234383,53	254576,35
799	234403,28	254586,83
800	234416,69	254586,35
801	234427,66	254577,08
802	234437,91	254549,28
803	234457,41	254526,36
804	234484,24	254521,48
805	234507,16	254544,89
806	234514,48	254578,05
807	234532,52	254592,69
808	234561,3	254584,52
809	234576,9	254563,06
810	234600,31	254561,11
811	234625,67	254571,35
812	234650,55	254562,57
813	234657,37	254541,11
814	234651,03	254509,41
815	234651,52	254492,34
816	234668,1	254475,76
817	234694,44	254473,32
818	234702,73	254460,64
819	234706,63	254437,23
820	234724,19	254426,5
821	234729,31	254409,06
822	234744,92	254394,43
823	234771,25	254393,46
824	234782,96	254392,48

Номер и координаты характерных точек береговой линии		
№ точки на картографическом материале	X, м	Y, м
825	234785,89	254376,88
826	234768,33	254361,27
827	234774,67	254334,44
828	234799,54	254318,84
829	234819,54	254325,67
830	234823,44	254348,1
831	234823,44	254357,37
832	234843,68	254362,73
833	234861,72	254358,34
834	234872,45	254347,12
835	234876,84	254329,08
836	234880,26	254307,62
837	234884,48	254306,31
838	234892,19	254319,07
839	234887,09	254322,74
840	234877,82	254352,49
841	234861,72	254367,61
842	234835,39	254370,53
843	234819,29	254361,27
844	234811	254339,32
845	234796,37	254333,96
846	234779,3	254347,12
847	234786,62	254366,15
848	234795,88	254388,09
849	234781,25	254403,21
850	234756,87	254401,75
851	234742,72	254411,01
852	234732,48	254431,5
853	234716,88	254441,25
854	234708,58	254472,95
855	234692,49	254483,56
856	234666,64	254490,88
857	234658,35	254509,41
858	234667,13	254536,72
859	234667,13	254560,62
860	234646,16	254577,69
861	234621,28	254581,1
862	234595,44	254571,35
863	234578,85	254575,25
864	234560,32	254595,73
865	234540,32	254603,05
866	234519,35	254596,71
867	234506,19	254581,1
868	234501,8	254558,67
869	234485,7	254537,21
870	234464,24	254536,23
871	234445,71	254560,62
872	234426,69	254593,78
873	234406,21	254597,69
874	234382,8	254586,47

Номер и координаты характерных точек береговой линии		
№ точки на картографическом материале	X, м	Y, м
875	234365,24	254567,93
876	234352,56	254561,11
877	234341,34	254578,66
878	234328,17	254586,96
879	234315,98	254581,1
880	234302,81	254587,44
881	234292,57	254578,66
882	234285,74	254561,59
883	234271,11	254561,11
884	234254,53	254559,16
885	234250,63	254575,74
886	234254,53	254592,81
887	234243,8	254603,05
888	234220,39	254600,12
889	234202,34	254598,66
890	234183,32	254585
891	234165,76	254589,88
892	234162,35	254608,9
893	234173,57	254624,02
894	234160,4	254631,34
895	234139,92	254633,29
896	234121,87	254625,48
897	234116,51	254605
898	234112,12	254585,49
899	234098,46	254585
900	234093,1	254598,66
901	234103,83	254609,88
902	234095,53	254625,97
903	234098,46	254637,68
904	234110,17	254644,02
905	234114,56	254659,14
906	234101,88	254672,3
907	234084,32	254669,87
908	234071,64	254663,04
909	234066,76	254648,41
910	234053,59	254653,77
911	234034,08	254659,14
912	234038,96	254668,89
913	234045,79	254670,84
914	234043,84	254679,62
915	234026,28	254684,98
916	234020,92	254696,69
917	234010,19	254699,13
918	233999,46	254687,91
919	233993,12	254691,81
920	233990,19	254707,91
921	233980,44	254709,37
922	233963,37	254696,2
923	233959,46	254708,88
924	233964,34	254728,39

Номер и координаты характерных точек береговой линии		
№ точки на картографическом материале	X, м	Y, м
925	233954,59	254747,9
926	233932,64	254760,09
927	233911,91	254762,41
928	233903,62	254777,53
929	233873,38	254794,11
930	233856,31	254801,43
931	233850,46	254815,57
932	233837,78	254825,81
933	233825,59	254834,1
934	233809,98	254832,15
935	233802,67	254819,96
936	233790,47	254823,86
937	233788,52	254847,27
938	233758,77	254833,13
939	233752,92	254844,83
940	233740,73	254841,42
941	233729,02	254825,81
942	233737,8	254816,54
943	233752,43	254821,91
944	233748,53	254805,81
945	233721,22	254804,35
946	233715,85	254818,98
947	233713,9	254853,12
948	233685,13	254851,66
949	233651,96	254869,7
950	233636,36	254865,32
951	233630,51	254856,54
952	233620,26	254869,22
953	233604,66	254869,7
954	233601,73	254890,68
955	233613,92	254900,43
956	233621,73	254933,59
957	233617,82	254950,18
958	233594,9	254936,52
959	233585,15	254940,91
960	233584,17	254958,47
961	233568,08	254959,93
962	233556,13	254947,13
963	233542,96	254956,88
964	233538,08	254973,95
965	233524,92	254978,34
966	233521,5	255014,43
967	233508,82	255014,92
968	233495,65	255024,67
969	233477,12	255026,14
970	233462,98	255033,94
971	233439,08	255037,23
972	233441,52	255047,96
973	233447,37	255056,25
974	233437,62	255067,47

Номер и координаты характерных точек береговой линии		
№ точки на картографическом материале	X, м	Y, м
975	233411,77	255073,32
976	233406,4	255083,56
977	233391,28	255088,93
978	233374,7	255109,41
979	233356,66	255125,51
980	233341,54	255129,41
981	233327,39	255121,61
982	233306,91	255140,14
983	233320,57	255151,84
984	233331,3	255169,4
985	233326,91	255187,93
986	233310,32	255196,23
987	233287,89	255193,79
988	233261,07	255197,2
989	233250,09	255187,81
990	233242,78	255175,62
991	233239,36	255199,52
992	233215,47	255210,73
993	233197,42	255204,88
994	233182,79	255190,74
995	233164,74	255209,76
996	233141,82	255211,22
997	233116,95	255206,35
998	233094,51	255192,69
999	233077,44	255172,69
1000	233067,69	255164,89
1001	233047,21	255171,72
1002	233024,28	255164,4
1003	233010,14	255165,38
1004	232994,05	255162,45
1005	232975,51	255160,99
1006	232955,03	255164,4
1007	232939,91	255186,35
1008	232943,81	255214,64
1009	232958,93	255222,44
1010	232956	255240
1011	232942,84	255246,34
1012	232932,11	255259,02
1013	232913,09	255258,53
1014	232895,04	255247,31
1015	232895,04	255230,24
1016	232885,77	255218,05
1017	232874,56	255208,3
1018	232851,63	255209,76
1019	232830,18	255230,24
1020	232821,4	255242,92
1021	232803,35	255245,36
1022	232783,36	255237,56
1023	232770,68	255243,9
1024	232765,31	255259,99

Номер и координаты характерных точек береговой линии		
№ точки на картографическом материале	X, м	Y, м
1025	232766,29	255276,58
1026	232758,48	255286,33
1027	232773,6	255298,03
1028	232767,75	255309,25
1029	232752,14	255309,25
1030	232733,61	255303,89
1031	232730,2	255283,4
1032	232737,02	255268,28
1033	232726,78	255263,89
1034	232706,79	255270,72
1035	232698,98	255287,3
1036	232713,61	255302,42
1037	232714,1	255322,42
1038	232693,13	255345,34
1039	232701,42	255364,85
1040	232712,64	255376,07
1041	232709,22	255390,21
1042	232691,18	255384,72
1043	232679,47	255384,24
1044	232690,69	255398,87
1045	232681,91	255402,77
1046	232651,67	255405,21
1047	232648,75	255423,25
1048	232661,92	255444,71
1049	232671,67	255456,42
1050	232663,38	255467,15
1051	232643,87	255471,05
1052	232633,63	255453,98
1053	232621,44	255462,76
1054	232626,31	255481,78
1055	232642,9	255479,83
1056	232640,94	255494,95
1057	232622,41	255510,55
1058	232604,85	255501,29
1059	232595,59	255479,83
1060	232587,78	255485,19
1061	232590,22	255501,77
1062	232583,4	255512,5
1063	232596,56	255515,92
1064	232593,15	255538,35
1065	232616,56	255550,55
1066	232600,47	255581,27
1067	232588,27	255578,34
1068	232579,98	255590,54
1069	232565,35	255592,49
1070	232556,08	255578,83
1071	232544,87	255576,88
1072	232542,92	255568,1
1073	232541,94	255552,5
1074	232519,02	255556,4

Номер и координаты характерных точек береговой линии		
№ точки на картографическом материале	X, м	Y, м
1075	232523,41	255599,8
1076	232482,93	255609,07
1077	232467,32	255621,63
1078	232449,28	255630,9
1079	232439,52	255626,02
1080	232436,6	255604,07
1081	232432,69	255635,77
1082	232423,91	255638,7
1083	232405,38	255626,02
1084	232389,29	255624,07
1085	232390,75	255656,26
1086	232370,27	255656,74
1087	232344,42	255630,41
1088	232327,84	255633,82
1089	232307,35	255632,85
1090	232292,23	255659,67
1091	232281,02	255659,18
1092	232263,95	255632,36
1093	232250,29	255631,87
1094	232235,66	255640,16
1095	232227,86	255636,75
1096	232223,47	255625,53
1097	232205,91	255630,41
1098	232192,01	255606,51
1099	232175,43	255584,08
1100	232158,85	255576,76
1101	232156,41	255559,69
1102	232164,21	255535,79
1103	232155,92	255526,04
1104	232148,12	255536,28
1105	232153,48	255550,91
1106	232141,29	255559,2
1107	232123,24	255546,52
1108	232104,71	255545,06
1109	232099,83	255535,3
1110	232107,15	255523,11
1111	232091,05	255519,21
1112	232061,79	255531,89
1113	232051,06	255523,6
1114	232050,57	255509,46
1115	232042,77	255498,73
1116	232043,75	255488,48
1117	232075,93	255480,19
1118	232090,57	255485,07
1119	232083,74	255469,95
1120	232093	255456,3
1121	232083,74	255447,52
1122	232072,52	255461,66
1123	232056,91	255434,35
1124	232049,6	255440,69

Номер и координаты характерных точек береговой линии		
№ точки на картографическом материале	X, м	Y, м
1125	232040,33	255436,3
1126	232032,04	255444,59
1127	232029,6	255457,27
1128	232022,29	255458,73
1129	232009,61	255442,15
1130	232001,32	255443,62
1131	232008,63	255468,49
1132	231987,66	255474,34
1133	231972,05	255484,09
1134	231963,27	255464,1
1135	231962,79	255428,5
1136	231943,28	255418,74
1137	231932,55	255421,67
1138	231925,23	255405,57
1139	231911,09	255403,14
1140	231895	255418,74
1141	231869,15	255408,99
1142	231865,24	255438,74
1143	231849,64	255441,66
1144	231822,81	255428,98
1145	231817,94	255407,52
1146	231800,87	255398,75
1147	231790,14	255410,45
1148	231765,75	255399,23
1149	231751,61	255407,52
1150	231736,98	255402,65
1151	231738,93	255439,71
1152	231711,13	255444,59
1153	231699,91	255451,42
1154	231687,23	255447,03
1155	231674,06	255432,4
1156	231688,21	255399,23
1157	231679,43	255386,07
1158	231670,65	255383,63
1159	231656,99	255407,04
1160	231658,46	255421,18
1161	231641,39	255432,89
1162	231620,9	255424,59
1163	231596,03	255444,59
1164	231585,79	255438,25
1165	231583,84	255426,55
1166	231576,52	255440,2
1167	231558,96	255421,67
1168	231541,89	255435,81
1169	231524,82	255426,06
1170	231503,37	255424,11
1171	231490,68	255399,23
1172	231464,35	255387,65
1173	231453,13	255374,48
1174	231445,82	255376,43

Номер и координаты характерных точек береговой линии		
№ точки на картографическом материале	X, м	Y, м
1175	231429,72	255362,29
1176	231433,62	255387,65
1177	231426,8	255411,55
1178	231417,04	255413,5
1179	231395,58	255398,38
1180	231391,19	255381,31
1181	231369,25	255360,34
1182	231346,81	255347,66
1183	231331,69	255337,9
1184	231315,11	255351,56
1185	231296,58	255363,75
1186	231278,53	255358,88
1187	231274,14	255333,52
1188	231272,19	255315,47
1189	231279,99	255303,28
1190	231275,12	255294,5
1191	231260,49	255299,86
1192	231240,98	255308,15
1193	231222,93	255299,86
1194	231210,25	255299,38
1195	231202,45	255319,86
1196	231218,54	255346,68
1197	231225,86	255368,14
1198	231222,93	255398,87
1199	231220,49	255429,11
1200	231207,81	255434,96
1201	231188,79	255425,69
1202	231173,19	255400,82
1203	231170,75	255425,69
1204	231182,45	255441,79
1205	231174,65	255451,54
1206	231148,8	255451,54
1207	231135,15	255444,71
1208	231122,47	255447,15
1209	231108,32	255436,91
1210	231092,71	255446,18
1211	231089,3	255463,73
1212	231113,69	255478,36
1213	231113,2	255494,95
1214	231099,54	255520,8
1215	231083,94	255524,7
1216	231056,14	255536,89
1217	231030,29	255547,62
1218	231008,83	255556,28
1219	231008,34	255570,42
1220	231026,87	255582,12
1221	231038,58	255584,56
1222	231054,19	255596,76
1223	231056,14	255618,21
1224	231047,36	255626,02

Номер и координаты характерных точек береговой линии		
№ точки на картографическом материале	X, м	Y, м
1225	231031,26	255622,6
1226	231022,48	255639,19
1227	231030,29	255658,21
1228	231021,51	255675,28
1229	231019,07	255692,35
1230	231000,54	255704,05
1231	231007,85	255728,92
1232	231017,61	255744,04
1233	231012,24	255757,7
1234	230998,34	255760,87
1235	230994,93	255780,87
1236	230969,57	255784,28
1237	230947,62	255767,21
1238	230934,94	255776,96
1239	230947,62	255791,6
1240	230932,01	255807,69
1241	230913,97	255814,52
1242	230892,02	255806,71
1243	230876,9	255817,44
1244	230861,3	255815,49
1245	230849,59	255803,3
1246	230853,98	255793,06
1247	230863,25	255788,18
1248	230843,74	255782,33
1249	230829,11	255775,01
1250	230819,35	255762,82
1251	230806,67	255765,26
1252	230804,72	255786,72
1253	230790,58	255789,16
1254	230783,26	255775,01
1255	230768,14	255778,91
1256	230744,73	255781,35
1257	230727,18	255779,89
1258	230712,06	255774,04
1259	230700,35	255759,41
1260	230685,23	255752,09
1261	230664,75	255740,87
1262	230650,61	255737,95
1263	230638,41	255731,12
1264	230638,41	255747,7
1265	230619,39	255736
1266	230613,54	255754,53
1267	230594,52	255752,09
1268	230588,67	255732,58
1269	230565,75	255733,07
1270	230551,6	255713,07
1271	230537,46	255710,15
1272	230535,02	255690,64
1273	230520,39	255696,98
1274	230500,39	255695,52

Номер и координаты характерных точек береговой линии		
№ точки на картографическом материале	X, м	Y, м
1275	230495,03	255700,88
1276	230504,29	255725,27
1277	230499,91	255742,34
1278	230478,93	255739,9
1279	230444,31	255728,19
1280	230424,8	255714,05
1281	230423,82	255696,49
1282	230432,11	255676,98
1283	230427,24	255658,45
1284	230435,04	255641,38
1285	230445,77	255636,99
1286	230453,57	255619,43
1287	230432,6	255613,09
1288	230431,14	255629,68
1289	230417,48	255637,48
1290	230408,7	255627,73
1291	230398,95	255637,97
1292	230402,36	255659,43
1293	230360,91	255663,33
1294	230354,08	255691,13
1295	230324,33	255685,76
1296	230305,8	255699,42
1297	230313,11	255710,64
1298	230337,5	255713,07
1299	230322,87	255718,93
1300	230308,24	255729,17
1301	230308,72	255755,99
1302	230299,94	255770,62
1303	230300,43	255792,08
1304	230290,19	255806,71
1305	230265,81	255813,05
1306	230245,32	255827,2
1307	230238,49	255837,44
1308	230240,93	255870,12
1309	230221,91	255894,5
1310	230223,37	255930,59
1311	230208,74	255966,68
1312	230205,33	255996,92
1313	230195,58	256022,77
1314	230178,51	256047,64
1315	230166,8	256069,83
1316	230151,68	256098,12
1317	230150,22	256120,55
1318	230132,66	256144,45
1319	230121,93	256175,67
1320	230101,45	256191,76
1321	230089,25	256220,53
1322	230070,23	256223,95
1323	230057,07	256244,92
1324	230038,53	256246,38

Номер и координаты характерных точек береговой линии		
№ точки на картографическом материале	X, м	Y, м
1325	230026,34	256254,19
1326	230006,34	256260,04
1327	229980,5	256267,84
1328	229947,33	256270,77
1329	229889,78	256267,84
1330	229836,62	256267,84
1331	229813,21	256262,97
1332	229787,36	256275,65
1333	229765,9	256278,08
1334	229745,91	256276,13
1335	229732,74	256287,35
1336	229712,74	256292,23
1337	229688,36	256317,59
1338	229659,1	256337,1
1339	229633,74	256360,02
1340	229619,1	256386,11
1341	229597,16	256401,72
1342	229575,21	256418,3
1343	229559,12	256446,59
1344	229540,1	256465,61
1345	229516,69	256485,6
1346	229499,62	256509,01
1347	229484,01	256524,13
1348	229476,69	256544,62
1349	229459,62	256558,76
1350	229439,14	256569,98
1351	229417,19	256593,88
1352	229401,59	256614,85
1353	229372,32	256642,89
1354	229348,91	256678
1355	229333,31	256709,71
1356	229311,85	256731,17
1357	229283,07	256753,11
1358	229258,2	256781,4
1359	229238,69	256805,3
1360	229223,08	256834,56
1361	229207,48	256853,58
1362	229177,24	256865,16
1363	229153,34	256889,55
1364	229147	256918,32
1365	229141,15	256955,39
1366	229130,91	256984,16
1367	229130,91	257017,33
1368	229134,81	257048,54
1369	229136,76	257086,09
1370	229149,44	257097,8
1371	229161,15	257129,74
1372	229160,66	257166,32
1373	229167	257183,88
1374	229156,76	257203,39

Номер и координаты характерных точек береговой линии		
№ точки на картографическом материале	X, м	Y, м
1375	229124,57	257220,46
1376	229087,01	257242,41
1377	229055,8	257260,45
1378	229023,12	257271,67
1379	229014,35	257276,55
1380	229023,12	257304,83
1381	229035,32	257333,12
1382	229049,95	257375,06
1383	229063,12	257414,57
1384	229087,99	257422,61
1385	229111,89	257443,1
1386	229126,03	257446,02
1387	229136,27	257468,46
1388	229149,44	257474,31
1389	229152,37	257496,26
1390	229132,37	257512,84
1391	229116,76	257533,81
1392	229113,84	257558,2
1393	229122,62	257576,24
1394	229138,71	257577,7
1395	229150,9	257562,59
1396	229138,22	257551,37
1397	229131,88	257534,79
1398	229145,54	257519,18
1399	229164,07	257524,54
1400	229181,14	257541,61
1401	229200,65	257546
1402	229212,84	257565,02
1403	229214,79	257585,51
1404	229238,69	257580,14
1405	229260,64	257585,02
1406	229277,22	257610,87
1407	229283,56	257638,67
1408	229279,66	257673,3
1409	229259,18	257692,32
1410	229232,84	257695,24
1411	229215,28	257698,53
1412	229199,19	257711,22
1413	229180,17	257716,58
1414	229196,75	257736,58
1415	229208,45	257739,01
1416	229224,06	257719,02
1417	229241,13	257709,75
1418	229255,76	257714,14
1419	229247,96	257751,69
1420	229241,62	257772,67
1421	229226,99	257787,3
1422	229209,43	257791,69
1423	229230,4	257817,54
1424	229227,96	257842,41

Номер и координаты характерных точек береговой линии		
№ точки на картографическом материале	X, м	Y, м
1425	229211,38	257854,11
1426	229192,85	257861,92
1427	229184,8	257888,98
1428	229176,51	257915,81
1429	229157,49	257920,69
1430	229143,83	257906,54
1431	229143,83	257874,84
1432	229132,62	257860,21
1433	229117,98	257863,62
1434	229116,03	257883,62
1435	229132,62	257905,57
1436	229128,71	257931,42
1437	229101,89	257949,46
1438	229090,67	257973,36
1439	229076,04	257977,26
1440	229062,14	257963,12
1441	229032,39	257970,43
1442	229056,78	257978,24
1443	229055,31	257998,23
1444	229036,29	258004,57
1445	229030,44	258013,35
1446	229007,52	258015,3
1447	228991,42	258005,06
1448	228985,08	258015,79
1449	228998,25	258033,35
1450	229010,93	258027,98
1451	229019,71	258027,49
1452	229038,73	258037,74
1453	229040,19	258060,17
1454	229027,03	258083,09
1455	229041,17	258096,75
1456	229058,73	258103,09
1457	229064,09	258121,13
1458	229053,36	258134,79
1459	229028	258131,38
1460	229005,08	258136,25
1461	228992,89	258151,37
1462	228992,4	258168,69
1463	228977,77	258189,17
1464	228984,11	258202,83
1465	228994,35	258220,87
1466	228981,67	258236,48
1467	228962,16	258235,5
1468	228945,09	258234,53
1469	228935,82	258251,11
1470	228922,17	258260,37
1471	228905,1	258267,69
1472	228894,37	258300,85
1473	228877,3	258338,9
1474	228860,72	258362,79

Номер и координаты характерных точек береговой линии		
№ точки на картографическом материале	X, м	Y, м
1475	228849,5	258402,3
1476	228849,5	258436,93
1477	228842,43	258467,41
1478	228836,58	258501,06
1479	228844,87	258516,18
1480	228864,86	258524,47
1481	228889,25	258538,12
1482	228897,54	258561,05
1483	228883,4	258582,51
1484	228876,08	258605,92
1485	228890,71	258636,64
1486	228910,22	258656,64
1487	228924,85	258679,07
1488	228929,73	258703,95
1489	228954,11	258716,14
1490	228975,57	258725,89
1491	228985,33	258749,79
1492	228996,06	258758,08
1493	229011,66	258747,35
1494	229024,83	258744,43
1495	229035,07	258757,59
1496	229033,12	258774,91
1497	229026,78	258791,49
1498	229047,27	258808,56
1499	229060,43	258823,68
1500	229051,66	258835,87
1501	229028,25	258834,9
1502	229017,52	258841,24
1503	229028,73	258852,45
1504	229061,41	258854,4
1505	229089,21	258860,26
1506	229112,13	258872,94
1507	229117,5	258894,88
1508	229101,89	258911,47
1509	229082,38	258917,32
1510	229080,92	258926,1
1511	229095,55	258925,61
1512	229115,06	258925,61
1513	229131,15	258939,75
1514	229141,39	258954,38
1515	229164,32	258953,41
1516	229183,82	258955,85
1517	229196,5	258967,55
1518	229187,73	258981,7
1519	229170,66	258983,16
1520	229160,9	258989,99
1521	229148,22	258993,4
1522	229132,62	258995,35
1523	229126,76	259005,11
1524	229137,98	259009,98

Номер и координаты характерных точек береговой линии		
№ точки на картографическом материале	X, м	Y, м
1525	229151,64	259002,18
1526	229162,85	258993,89
1527	229176,51	258992,42
1528	229189,68	259000,72
1529	229197,48	258997,79
1530	229202,36	258982,18
1531	229211,62	258978,28
1532	229221,87	258987,55
1533	229229,18	259001,2
1534	229227,23	259020,71
1535	229236,01	259030,22
1536	229254,05	259035,1
1537	229256,01	259057,53
1538	229251,13	259077,04
1539	229268,69	259088,75
1540	229296,49	259095,09
1541	229322,82	259092,16
1542	229350,62	259096,06
1543	229370,62	259093,62
1544	229392,08	259084,85
1545	229413,05	259079,97
1546	229463,28	259069,24
1547	229499,37	259056,07
1548	229541,8	259041,93
1549	229571,55	259034,61
1550	229592,52	259039,98
1551	229609,59	259050,71
1552	229633,49	259053,14
1553	229642,76	259043,39
1554	229637,39	259025,83
1555	229632,52	259011,69
1556	229641,29	258998,03
1557	229661,78	258997,06
1558	229677,39	258994,62
1559	229689,09	258985,35
1560	229719,33	258972,67
1561	229741,76	258958,53
1562	229764,2	258942,43
1563	229783,22	258940
1564	229792,48	258928,29
1565	229788,58	258905,86
1566	229782,73	258885,37
1567	229789,56	258867,33
1568	229810,53	258849,28
1569	229831,01	258843,43
1570	229839,55	258832,46
1571	229840,52	258806,12
1572	229830,28	258794,9
1573	229806,87	258789,05
1574	229801,02	258776,37

Номер и координаты характерных точек береговой линии		
№ точки на картографическом материале	X, м	Y, м
1575	229814,68	258741,74
1576	229848,33	258732,48
1577	229889,29	258731,5
1578	229912,7	258725,16
1579	229919,53	258711,5
1580	229936,6	258701,75
1581	229957,09	258705,65
1582	229967,82	258725,65
1583	229962,94	258742,72
1584	229970,74	258753,45
1585	229980,01	258746,62
1586	229993,18	258737,35
1587	230006,34	258739,79
1588	230026,83	258731,01
1589	230046,82	258722,23
1590	230065,84	258723,7
1591	230088,77	258739,79
1592	230109,74	258740,77
1593	230126,32	258739,3
1594	230150,22	258740,28
1595	230164,85	258754,42
1596	230179,48	258763,2
1597	230186,8	258787,1
1598	230198,5	258798,32
1599	230211,67	258803,19
1600	230247,76	258819,17
1601	230272,15	258834,77
1602	230283,36	258853,31
1603	230278,49	258895,25
1604	230282,39	258929,88
1605	230286,29	258949,38
1606	230303,36	258971,82
1607	230321,89	258999,62
1608	230348,72	259023,03
1609	230373,1	259033,76
1610	230403,83	259042,05
1611	230439,43	259041,56
1612	230460,4	259051,32
1613	230465,77	259073,75
1614	230452,11	259099,11
1615	230434,55	259107,4
1616	230409,68	259116,67
1617	230392,61	259130,81
1618	230374,08	259149,34
1619	230357,01	259156,66
1620	230337,99	259157,64
1621	230328,23	259165,93
1622	230332,13	259188,36
1623	230348,23	259193,24
1624	230364,81	259202,51

Номер и координаты характерных точек береговой линии		
№ точки на картографическом материале	X, м	Y, м
1625	230371,15	259219,57
1626	230374,81	259253,47
1627	230381,15	259272,49
1628	230394,32	259279,81
1629	230409,44	259275,42
1630	230421,63	259261,76
1631	230428,94	259242,25
1632	230439,67	259225,67
1633	230449,92	259212,99
1634	230460,64	259210,55
1635	230477,71	259215,92
1636	230488,93	259243,23
1637	230495,76	259261,76
1638	230498,2	259292
1639	230504,54	259322,73
1640	230507,46	259339,31
1641	230508,93	259359,3
1642	230520,15	259371,98
1643	230520,15	259389,05
1644	230512,83	259407,59
1645	230512,34	259425,14
1646	230500,15	259447,58
1647	230487,96	259459,77
1648	230487,96	259478,3
1649	230497,22	259488,06
1650	230502,83	259505,49
1651	230519,41	259511,83
1652	230536	259532,32
1653	230559,89	259560,12
1654	230589,16	259575,72
1655	230614,52	259589,87
1656	230647,19	259612,3
1657	230704,5	259650,22
1658	230747,91	259670,22
1659	230780,09	259675,58
1660	230807,89	259667,78
1661	230840,57	259650,22
1662	230844,96	259633,64
1663	230858,13	259627,79
1664	230875,2	259632,18
1665	230883	259646,32
1666	230864,96	259671,68
1667	230843,98	259692,16
1668	230840,57	259702,89
1669	230851,79	259711,18
1670	230869,34	259718,01
1671	230885,44	259719,96
1672	230900,56	259705,82
1673	230913,73	259698,99
1674	230942,01	259691,68

Номер и координаты характерных точек береговой линии		
№ точки на картографическом материале	X, м	Y, м
1675	230967,37	259701,43
1676	230984,44	259697,53
1677	231003,46	259705,82
1678	231017,12	259720,45
1679	231041,51	259727,77
1680	231058,09	259739,47
1681	231074,67	259755,57
1682	231083,45	259783,37
1683	231089,3	259797,02
1684	231098,08	259806,29
1685	231114,91	259814,46
1686	231125,15	259830,06
1687	231137,83	259842,74
1688	231144,17	259860,79
1689	231141,73	259871,52
1690	231124,66	259874,45
1691	231115,88	259879,81
1692	231113,93	259896,88
1693	231106,13	259910,05
1694	231091,5	259912,49
1695	231077,35	259909,07
1696	231061,26	259922,73
1697	231057,36	259936,38
1698	231065,65	259944,68
1699	231069,06	259961,75
1700	231081,25	259979,3
1701	231090,03	259987,11
1702	231101,49	259997,1
1703	231100,03	260017,1
1704	231104,91	260032,22
1705	231116,12	260041,97
1706	231130,76	260045,87
1707	231144,41	260036,61
1708	231156,12	260031,24
1709	231170,75	260039,05
1710	231178,06	260061,48
1711	231180,01	260087,33
1712	231185,87	260104,4
1713	231197,08	260115,62
1714	231200,99	260130,74
1715	231183,43	260140
1716	231168,31	260136,59
1717	231165,38	260152,2
1718	231167,82	260173,65
1719	231178,06	260183,9
1720	231199,04	260188,77
1721	231221,96	260187,31
1722	231240,49	260183,9
1723	231259,02	260188,29
1724	231276,58	260201,94

Номер и координаты характерных точек береговой линии		
№ точки на картографическом материале	X, м	Y, м
1725	231291,7	260223,89
1726	231302,43	260234,62
1727	231317,06	260239,01
1728	231331,69	260249,13
1729	231347,3	260261,32
1730	231359,49	260262,3
1731	231364,86	260253,52
1732	231373,15	260239,86
1733	231389,73	260245,71
1734	231407,77	260250,1
1735	231423,87	260265,71
1736	231450,21	260275,46
1737	231483,37	260277,41
1738	231504,83	260276,44
1739	231525,31	260268,64
1740	231548,72	260266,2
1741	231574,08	260257,42
1742	231585,3	260255,96
1743	231611,64	260264,73
1744	231625,78	260259,37
1745	231638,95	260252,54
1746	231669,19	260260,34
1747	231696,01	260259,37
1748	231716,49	260248,64
1749	231742,83	260242,79
1750	231767,7	260244,74
1751	231800,62	260256,32
1752	231822,57	260286,56
1753	231832,81	260318,26
1754	231829,4	260354,84
1755	231826,96	260379,71
1756	231835,25	260395,81
1757	231846,96	260411,41
1758	231863,05	260411,9
1759	231878,17	260417,26
1760	231891,82	260425,56
1761	231911,82	260419,09
1762	231924,99	260420,07
1763	231932,79	260436,16
1764	231952,79	260440,55
1765	231969,37	260456,65
1766	231985,46	260471,28
1767	232000,1	260481,52
1768	232009,36	260501,52
1769	232019,6	260521,02
1770	232028,38	260539,56
1771	232026,39	260564,17
1772	232018,54	260570,35
1773	232022,02	260552,04
1774	232019,75	260531,56

Номер и координаты характерных точек береговой линии		
№ точки на картографическом материале	X, м	Y, м
1775	232008,69	260518,23
1776	232001,54	260496,12
1777	231992,11	260481,48
1778	231976,5	260472,06
1779	231963,17	260455,47
1780	231949,84	260445,39
1781	231932,93	260441,17
1782	231919,6	260434,66
1783	231905,62	260432,71
1784	231891,97	260433,69
1785	231879,61	260427,19
1786	231867,58	260418,08
1787	231853,28	260421,33
1788	231834,42	260415,48
1789	231826,61	260398,9
1790	231819,14	260383,29
1791	231818,81	260362,81
1792	231823,69	260329,16
1793	231820,11	260302,82
1794	231804,5	260281,04
1795	231782,4	260263,48
1796	231765,16	260256,33
1797	231750,21	260252,42
1798	231726,47	260254,7
1799	231715,09	260260,55
1800	231687,94	260265,43
1801	231667,13	260266,08
1802	231651,2	260261,85
1803	231636,25	260261,85
1804	231623,89	260268,36
1805	231611,53	260270,96
1806	231596,58	260264,78
1807	231582,27	260263,48
1808	231569,92	260269,33
1809	231556,26	260274,53
1810	231544,56	260273,88
1811	231533,5	260273,56
1812	231517,89	260281,36
1813	231504,24	260284,29
1814	231470,91	260286,56
1815	231444,9	260280,39
1816	231429,94	260277,46
1817	231412,71	260262,18
1818	231401,33	260254,38
1819	231385,73	260253,4
1820	231375,65	260250,15
1821	231372,4	260256,98
1822	231361,34	260269,98
1823	231350,61	260270,31
1824	231338,26	260262,83

Номер и координаты характерных точек береговой линии		
№ точки на картографическом материале	X, м	Y, м
1825	231318,1	260247,55
1826	231300,54	260242,02
1827	231282,98	260227,06
1828	231269,98	260209,83
1829	231262,5	260198,78
1830	231246,24	260191,62
1831	231229,66	260192,92
1832	231203,97	260197,15
1833	231183,81	260195,2
1834	231169,83	260190,65
1835	231161,71	260180,89
1836	231157,48	260161,06
1837	231158,13	260144,8
1838	231162,03	260130,5
1839	231176,34	260126,92
1840	231186,74	260128,22
1841	231191,94	260120,74
1842	231180,56	260110,34
1843	231178,29	260096,36
1844	231175,85	260083,6
1845	231171,95	260060,19
1846	231161,87	260042,3
1847	231148,86	260044,25
1848	231135,21	260051,41
1849	231116,67	260050,43
1850	231099,12	260041,65
1851	231090,66	260029,95
1852	231090,01	260016,29
1853	231094,56	260002,96
1854	231090,01	259994,51
1855	231078,31	259986,7
1856	231068,55	259976,95
1857	231063,03	259960,37
1858	231059,12	259949,31
1859	231049,37	259940,86
1860	231051	259926,88
1861	231064	259909,65
1862	231075,71	259900,22
1863	231084,81	259903,79
1864	231094,24	259905,42
1865	231102,69	259903,47
1866	231107,57	259895,67
1867	231105,29	259882,66
1868	231113,1	259872,91
1869	231125,45	259869,65
1870	231136,51	259859,9
1871	231132,61	259845,27
1872	231117,97	259830,64
1873	231104,32	259815,68
1874	231090,66	259808,53

Номер и координаты характерных точек береговой линии		
№ точки на картографическом материале	X, м	Y, м
1875	231081,23	259795,85
1876	231073,59	259766,75
1877	231061,24	259749,19
1878	231046,28	259737,16
1879	231027,1	259728,38
1880	231008,24	259721,23
1881	230998,49	259711,47
1882	230984,83	259708,22
1883	230967,6	259714,4
1884	230953,29	259704,65
1885	230937,36	259702,05
1886	230916,55	259704,65
1887	230898,99	259714,4
1888	230884,69	259723,83
1889	230867,13	259725,13
1890	230845,67	259720,25
1891	230831,69	259707,9
1892	230836,57	259686,44
1893	230852,5	259669,53
1894	230865,83	259660,43
1895	230865,18	259651,97
1896	230851,85	259650,35
1897	230833,97	259662,7
1898	230804,38	259679,29
1899	230778,37	259679,94
1900	230753,33	259677,99
1901	230721,14	259667,26
1902	230657,09	259629,7
1903	230597,59	259589,71
1904	230558,25	259565
1905	230537,44	259545,82
1906	230518,91	259524,03
1907	230503,62	259513,95
1908	230491,27	259504,2
1909	230478,59	259483,71
1910	230475,01	259473,64
1911	230481,51	259454,61
1912	230505,25	259426,33
1913	230505,57	259412,02
1914	230507,53	259393,49
1915	230513,7	259380,48
1916	230510,13	259370,08
1917	230500,7	259352,2
1918	230496,8	259321,31
1919	230492,41	259291,8
1920	230489,81	259261,24
1921	230484,93	259248,23
1922	230479,4	259234,58
1923	230473,55	259221,25
1924	230463,47	259216,37

Номер и координаты характерных точек береговой линии		
№ точки на картографическом материале	X, м	Y, м
1925	230451,76	259219,95
1926	230436,81	259236,2
1927	230428,03	259254,41
1928	230419,9	259274,57
1929	230407,55	259285,62
1930	230399,09	259290,5
1931	230389,34	259289,53
1932	230379,91	259284
1933	230371,62	259271,32
1934	230370,64	259252,13
1935	230371,29	259237,83
1936	230369,02	259223,2
1937	230363,16	259210,19
1938	230350,48	259201,09
1939	230338,13	259197,51
1940	230329,02	259191,98
1941	230322,52	259181,25
1942	230322,2	259169,55
1943	230326,1	259155,24
1944	230335,53	259150,37
1945	230353,08	259152,64
1946	230362,84	259148,42
1947	230376,17	259135,9
1948	230395,03	259117,04
1949	230411,28	259105,98
1950	230429,82	259100,46
1951	230440,87	259098,18
1952	230448,35	259083,88
1953	230444,45	259068,59
1954	230433,72	259057,54
1955	230414,86	259050,71
1956	230393,4	259048,76
1957	230372,27	259042,91
1958	230353,74	259034,13
1959	230336,5	259025,68
1960	230309,19	259004,62
1961	230285,78	258974,71
1962	230268,87	258949,67
1963	230262,7	258922,04
1964	230265,62	258899,6
1965	230270,82	258878,14
1966	230269,2	258859,61
1967	230262,7	258846,93
1968	230246,44	258838,15
1969	230230,18	258826,77
1970	230216,53	258818,32
1971	230198,64	258812,79
1972	230185,31	258804,34
1973	230174,58	258786,45
1974	230173,93	258774,42

Номер и координаты характерных точек береговой линии		
№ точки на картографическом материале	X, м	Y, м
1975	230170,68	258767,27
1976	230160,6	258762,39
1977	230152,47	258755,57
1978	230144,02	258750,36
1979	230129,06	258749,06
1980	230107,6	258748,41
1981	230096,55	258750,36
1982	230088,75	258748,74
1983	230078,02	258743,54
1984	230068,26	258737,03
1985	230058,18	258735,41
1986	230048,75	258735,08
1987	230039,65	258732,48
1988	230031,85	258736,06
1989	230022,42	258740,61
1990	230014,94	258740,93
1991	230004,86	258751,66
1992	229994,13	258758,82
1993	229982,1	258761,09
1994	229969,75	258758,49
1995	229957,39	258756,54
1996	229947,31	258748,41
1997	229945,69	258737,68
1998	229954,14	258734,11
1999	229958,04	258725,98
2000	229953,49	258718,5
2001	229943,08	258717,2
2002	229925,85	258724,43
2003	229906,34	258738,74
2004	229886,19	258739,39
2005	229861,8	258741,02
2006	229838,06	258742,97
2007	229821,81	258749,47
2008	229811,73	258759,87
2009	229809,13	258773,86
2010	229817,58	258781,66
2011	229831,89	258784,58
2012	229841,32	258788,16
2013	229847,82	258798,89
2014	229849,44	258815,15
2015	229849,77	258830,43
2016	229849,44	258841,48
2017	229839,37	258850,91
2018	229825,06	258856,12
2019	229810,1	258860,02
2020	229799,7	258868,8
2021	229795,15	258878,22
2022	229799,21	258903,75
2023	229804,41	258922,93
2024	229800,84	258937,89

Номер и координаты характерных точек береговой линии		
№ точки на картографическом материале	X, м	Y, м
2025	229788,81	258947,97
2026	229774,18	258948,29
2027	229760,52	258956,1
2028	229746,21	258970,4
2029	229731,26	258978,53
2030	229712,72	258984,06
2031	229700,37	258990,56
2032	229685,41	259003,4
2033	229676,31	259007,3
2034	229665,58	259004,7
2035	229652,57	259004,38
2036	229645,75	259010,88
2037	229647,37	259028,44
2038	229652,25	259036,24
2039	229648,35	259052,17
2040	229639,24	259058,03
2041	229625,26	259061,28
2042	229607,05	259059,65
2043	229594,37	259051,85
2044	229586,24	259043,72
2045	229578,12	259042,09
2046	229546,25	259049,9
2047	229496,51	259065,83
2048	229442,53	259084,36
2049	229409,69	259089,24
2050	229393,11	259094,77
2051	229377,51	259103,55
2052	229354,75	259103,87
2053	229336,86	259100,94
2054	229320,61	259100,29
2055	229305	259102,57
2056	229291,34	259104,2
2057	229279,31	259101,92
2058	229261,43	259095,42
2059	229247,94	259084,69
2060	229241,99	259075,55

Координаты характерных точек

границы прибрежной защитной полосы реки Тальша

Прибрежная защитная полоса реки Тальша

Система координат – МСК 33

Номер и координаты характерных точек прибрежной защитной полосы		
№ точки на картографическом материале	X, м	Y, м
1	230937,36	259702,05
2	230953,29	259704,65
3	230967,6	259714,4
4	230984,83	259708,22
5	230998,49	259711,47
6	231008,24	259721,23
7	231027,1	259728,38
8	231046,28	259737,16
9	231061,24	259749,19
10	231073,59	259766,75
11	231081,23	259795,85
12	231090,66	259808,53
13	231104,32	259815,68
14	231117,97	259830,64
15	231132,61	259845,27
16	231136,51	259859,9
17	231125,45	259869,65
18	231113,1	259872,91
19	231105,29	259882,66
20	231107,57	259895,67
21	231102,69	259903,47
22	231094,24	259905,42
23	231084,81	259903,79
24	231075,71	259900,22
25	231064	259909,65
26	231051	259926,88
27	231049,37	259940,86
28	231059,12	259949,31
29	231063,03	259960,37
30	231068,55	259976,95
31	231078,31	259986,7
32	231090,01	259994,51
33	231094,56	260002,96
34	231090,01	260016,29
35	231090,66	260029,95
36	231099,12	260041,65
37	231116,67	260050,43
38	231135,21	260051,41
39	231148,86	260044,25
40	231161,87	260042,3
41	231171,95	260060,19
42	231175,85	260083,6

Номер и координаты характерных точек прибрежной защитной полосы		
№ точки на картографическом материале	X, м	Y, м
43	231178,29	260096,36
44	231180,56	260110,34
45	231191,94	260120,74
46	231186,74	260128,22
47	231176,34	260126,92
48	231162,03	260130,5
49	231158,13	260144,8
50	231157,48	260161,06
51	231161,71	260180,89
52	231169,83	260190,65
53	231183,81	260195,2
54	231203,97	260197,15
55	231229,66	260192,92
56	231246,24	260191,62
57	231262,5	260198,78
58	231269,98	260209,83
59	231282,98	260227,06
60	231300,54	260242,02
61	231318,1	260247,55
62	231338,26	260262,83
63	231350,61	260270,31
64	231361,34	260269,98
65	231372,4	260256,98
66	231375,65	260250,15
67	231385,73	260253,4
68	231401,33	260254,38
69	231412,71	260262,18
70	231429,94	260277,46
71	231444,9	260280,39
72	231470,91	260286,56
73	231504,24	260284,29
74	231517,89	260281,36
75	231533,5	260273,56
76	231544,56	260273,88
77	231556,26	260274,53
78	231569,92	260269,33
79	231582,27	260263,48
80	231596,58	260264,78
81	231611,53	260270,96
82	231623,89	260268,36
83	231636,25	260261,85
84	231651,2	260261,85
85	231667,13	260266,08
86	231687,94	260265,43
87	231715,09	260260,55

Номер и координаты характерных точек прибрежной защитной полосы		
№ точки на картографическом материале	X, м	Y, м
88	231726,47	260254,7
89	231750,21	260252,42
90	231765,16	260256,33
91	231782,4	260263,48
92	231804,5	260281,04
93	231820,11	260302,82
94	231823,69	260329,16
95	231818,81	260362,81
96	231819,14	260383,29
97	231826,61	260398,9
98	231834,42	260415,48
99	231853,28	260421,33
100	231867,58	260418,08
101	231879,61	260427,19
102	231891,97	260433,69
103	231905,62	260432,71
104	231919,6	260434,66
105	231932,93	260441,17
106	231949,84	260445,39
107	231963,17	260455,47
108	231976,5	260472,06
109	231992,11	260481,48
110	232001,54	260496,12
111	232008,69	260518,23
112	232019,75	260531,56
113	232022,02	260552,04
114	232018,54	260570,35
115	231838,01	260712,37
116	231922,87	260807,47
117	232010,66	260952,32
118	232025,29	261013,77
119	231938,96	261053,27
120	232092,59	261202,51
121	232361,81	261429,3
122	232483,25	261584,39
123	232519,83	261749,72
124	232518,37	261793,98
125	232500,43	261763,66
126	232495,23	261750,98
127	232486,57	261716,39
128	232472,24	261689,62
129	232466,96	261665,8
130	232447,29	261646,94
131	232421,87	261610,87
132	232373,97	261580,98
133	232344,83	261569,79
134	232311,01	261553,86
135	232281,46	261536,71
136	232256,02	261518,87
137	232231,91	261505,79

Номер и координаты характерных точек прибрежной защитной полосы		
№ точки на картографическом материале	X, м	Y, м
138	232210,34	261492,23
139	232162,77	261457,92
140	232145,42	261447,29
141	232120,3	261431,68
142	232063,75	261378,92
143	232028,35	261315,29
144	232010,08	261291,59
145	231984,54	261246,39
146	231972,18	261215,82
147	231957,68	261146,43
148	231960,92	261125,09
149	231925,26	261070,03
150	231914,86	261045,97
151	231898,96	260981,09
152	231902,74	260941,47
153	231880,19	260925,86
154	231842,21	260897,6
155	231829,85	260885,89
156	231793,02	260838,64
157	231771,84	260782,61
158	231767,94	260764,4
159	231764,63	260701,28
160	231781,18	260640,27
161	231788,66	260623,69
162	231775,14	260606,49
163	231725,21	260583,04
164	231683,6	260546,83
165	231653,45	260500,64
166	231645,95	260484,69
167	231638,77	260469,72
168	231593,14	260470,11
169	231559,8	260476,92
170	231546,14	260479,85
171	231517,87	260483,82
172	231484,54	260486,1
173	231424,7	260481,15
174	231402,58	260475,9
175	231375,88	260468,44
176	231356,67	260470,22
177	231299,78	260463,74
178	231247,05	260441,41
179	231234,7	260433,93
180	231217,43	260422,21
181	231172,18	260395,01
182	231121,9	260385,37
183	231107,92	260380,82
184	231057,66	260356,23
185	231016,19	260318,68
186	230981,82	260268,31
187	230966,1	260222,58

Номер и координаты характерных точек прибрежной защитной полосы		
№ точки на картографическом материале	X, м	Y, м
188	230961,87	260202,75
189	230960,27	260183,96
190	230936,98	260158,75
191	230901,88	260095,99
192	230896,64	260069,03
193	230889,13	260056,89
194	230877,07	260042,41
195	230853,7	259982,24
196	230850,92	259922,26
197	230822,81	259920,16
198	230801,35	259915,28
199	230754,45	259898,24
200	230718	259873,37
201	230690,09	259867,72
202	230657,9	259856,99
203	230619,99	259839,79
204	230555,93	259802,24
205	230488,59	259757,43
206	230451,87	259734,36
207	230422,69	259712,05
208	230401,88	259692,87
209	230385,11	259675,41
210	230367,34	259661,18
211	230321,22	259609,47
212	230308,54	259588,99
213	230290,1	259550,6
214	230275,02	259474,79
215	230278,1	259455,9
216	230212,51	259393,45
217	230204,22	259380,77
218	230181,45	259333,27
219	230157,98	259295,64
220	230130,66	259237,74
221	230122,6	259186,81
222	230129,24	259116,93
223	230132,83	259103,78
224	230120,04	259086,64
225	230103,13	259061,61
226	230073,69	258993,3
227	230067,51	258965,67
228	230052,36	258946,74
229	230031,31	258955,33
230	230019,28	258957,61
231	229998,11	258972,87
232	229970,92	259043,12
233	229929,28	259091,19
234	229917,25	259101,27
235	229859,22	259135,16
236	229841,72	259146,13
237	229826,76	259154,26

Номер и координаты характерных точек прибрежной защитной полосы		
№ точки на картографическом материале	X, м	Y, м
238	229811,14	259168,35
239	229756,5	259220,41
240	229684,55	259252,83
241	229670,56	259256,08
242	229607,48	259260,49
243	229589,27	259258,86
244	229569,74	259252,38
245	229507,49	259273,52
246	229471,91	259282,19
247	229429,57	259296,65
248	229380,36	259303,53
249	229357,6	259303,85
250	229325,86	259301,5
251	229254,17	259300,71
252	229242,14	259298,43
253	229210,97	259289,88
254	229193,08	259283,38
255	229136,95	259251,96
256	229123,46	259241,23
257	229096,96	259212,09
258	229024,55	259186,51
259	228999,82	259165,64
260	229005,58	259160,81
261	229016,94	259146,84
262	229026,58	259134,12
263	229036,98	259121,21
264	229043,72	259107,92
265	229052,2	259099,63
266	229062,8	259096,36
267	229076,29	259098,09
268	229093,43	259103,68
269	229102,49	259105,22
270	229113,28	259102,14
271	229122,53	259093,66
272	229124,46	259083,64
273	229117,52	259072,08
274	229115,59	259054,74
275	229124,07	259045,88
276	229136,79	259042,02
277	229156,05	259045,88
278	229179,18	259053,58
279	229213,47	259063,6
280	229241,99	259075,55
281	229247,94	259084,69
282	229261,43	259095,42
283	229279,31	259101,92
284	229291,34	259104,2
285	229305	259102,57
286	229320,61	259100,29
287	229336,86	259100,94

Номер и координаты характерных точек прибрежной защитной полосы		
№ точки на картографическом материале	X, м	Y, м
288	229354,75	259103,87
289	229377,51	259103,55
290	229393,11	259094,77
291	229409,69	259089,24
292	229442,53	259084,36
293	229496,51	259065,83
294	229546,25	259049,9
295	229578,12	259042,09
296	229586,24	259043,72
297	229594,37	259051,85
298	229607,05	259059,65
299	229625,26	259061,28
300	229639,24	259058,03
301	229648,35	259052,17
302	229652,25	259036,24
303	229647,37	259028,44
304	229645,75	259010,88
305	229652,57	259004,38
306	229665,58	259004,7
307	229676,31	259007,3
308	229685,41	259003,4
309	229700,37	258990,56
310	229712,72	258984,06
311	229731,26	258978,53
312	229746,21	258970,4
313	229760,52	258956,1
314	229774,18	258948,29
315	229788,81	258947,97
316	229800,84	258937,89
317	229804,41	258922,93
318	229799,21	258903,75
319	229795,15	258878,22
320	229799,7	258868,8
321	229810,1	258860,02
322	229825,06	258856,12
323	229839,37	258850,91
324	229849,44	258841,48
325	229849,77	258830,43
326	229849,44	258815,15
327	229847,82	258798,89
328	229841,32	258788,16
329	229831,89	258784,58
330	229817,58	258781,66
331	229809,13	258773,86
332	229811,73	258759,87
333	229821,81	258749,47
334	229838,06	258742,97
335	229861,8	258741,02
336	229886,19	258739,39
337	229906,34	258738,74

Номер и координаты характерных точек прибрежной защитной полосы		
№ точки на картографическом материале	X, м	Y, м
338	229925,85	258724,43
339	229943,08	258717,2
340	229953,49	258718,5
341	229958,04	258725,98
342	229954,14	258734,11
343	229945,69	258737,68
344	229947,31	258748,41
345	229957,39	258756,54
346	229969,75	258758,49
347	229982,1	258761,09
348	229994,13	258758,82
349	230004,86	258751,66
350	230014,94	258740,93
351	230022,42	258740,61
352	230031,85	258736,06
353	230039,65	258732,48
354	230048,75	258735,08
355	230058,18	258735,41
356	230068,26	258737,03
357	230078,02	258743,54
358	230088,75	258748,74
359	230096,55	258750,36
360	230107,6	258748,41
361	230129,06	258749,06
362	230144,02	258750,36
363	230152,47	258755,57
364	230160,6	258762,39
365	230170,68	258767,27
366	230173,93	258774,42
367	230174,58	258786,45
368	230185,31	258804,34
369	230198,64	258812,79
370	230216,53	258818,32
371	230230,18	258826,77
372	230246,44	258838,15
373	230262,7	258846,93
374	230269,2	258859,61
375	230270,82	258878,14
376	230265,62	258899,6
377	230262,7	258922,04
378	230268,87	258949,67
379	230285,78	258974,71
380	230309,19	259004,62
381	230336,5	259025,68
382	230353,74	259034,13
383	230372,27	259042,91
384	230393,4	259048,76
385	230414,86	259050,71
386	230433,72	259057,54
387	230444,45	259068,59

Номер и координаты характерных точек прибрежной защитной полосы		
№ точки на картографическом материале	X, м	Y, м
388	230448,35	259083,88
389	230440,87	259098,18
390	230429,82	259100,46
391	230411,28	259105,98
392	230395,03	259117,04
393	230376,17	259135,9
394	230362,84	259148,42
395	230353,08	259152,64
396	230335,53	259150,37
397	230326,1	259155,24
398	230322,2	259169,55
399	230322,52	259181,25
400	230329,02	259191,98
401	230338,13	259197,51
402	230350,48	259201,09
403	230363,16	259210,19
404	230369,02	259223,2
405	230371,29	259237,83
406	230370,64	259252,13
407	230371,62	259271,32
408	230379,91	259284
409	230389,34	259289,53
410	230399,09	259290,5
411	230407,55	259285,62
412	230419,9	259274,57
413	230428,03	259254,41
414	230436,81	259236,2
415	230451,76	259219,95
416	230463,47	259216,37
417	230473,55	259221,25
418	230479,4	259234,58
419	230484,93	259248,23
420	230489,81	259261,24
421	230492,41	259291,8
422	230496,8	259321,31
423	230500,7	259352,2
424	230510,13	259370,08
425	230513,7	259380,48
426	230507,53	259393,49
427	230505,57	259412,02
428	230505,25	259426,33
429	230481,51	259454,61
430	230475,01	259473,64
431	230478,59	259483,71
432	230491,27	259504,2
433	230503,62	259513,95
434	230518,91	259524,03
435	230537,44	259545,82
436	230558,25	259565
437	230597,59	259589,71

Номер и координаты характерных точек прибрежной защитной полосы		
№ точки на картографическом материале	X, м	Y, м
438	230657,09	259629,7
439	230721,14	259667,26
440	230753,33	259677,99
441	230778,37	259679,94
442	230804,38	259679,29
443	230833,97	259662,7
444	230851,85	259650,35
445	230865,18	259651,97
446	230865,83	259660,43
447	230852,5	259669,53
448	230836,57	259686,44
449	230831,69	259707,9
450	230845,67	259720,25
451	230867,13	259725,13
452	230884,69	259723,83
453	230898,99	259714,4
454	230916,55	259704,65
1	230937,36	259702,05
455	232519,3	262029,6
456	232433,86	262351,86
457	232374,23	262348,99
458	232369,85	262323,45
459	232372,51	262302,17
460	232369,95	262278,35
461	232373,27	262227,39
462	232389,39	262178,94
463	232395,89	262165,44
464	232426,74	262119,22
465	232441,37	262102,8
466	232462,95	262079,49
467	232492,99	262053,01
455	232519,3	262029,6
468	234773,55	254122,72
469	234884,48	254306,31
470	234880,26	254307,62
471	234876,84	254329,08
472	234872,45	254347,12
473	234861,72	254358,34
474	234843,68	254362,73
475	234823,44	254357,37
476	234823,44	254348,1
477	234819,54	254325,67
478	234799,54	254318,84
479	234774,67	254334,44
480	234768,33	254361,27
481	234785,89	254376,88
482	234782,96	254392,48
483	234771,25	254393,46
484	234744,92	254394,43
485	234729,31	254409,06

Номер и координаты характерных точек прибрежной защитной полосы		
№ точки на картографическом материале	X, м	Y, м
486	234724,19	254426,5
487	234706,63	254437,23
488	234702,73	254460,64
489	234694,44	254473,32
490	234668,1	254475,76
491	234651,52	254492,34
492	234651,03	254509,41
493	234657,37	254541,11
494	234650,55	254562,57
495	234625,67	254571,35
496	234600,31	254561,11
497	234576,9	254563,06
498	234561,3	254584,52
499	234532,52	254592,69
500	234514,48	254578,05
501	234507,16	254544,89
502	234484,24	254521,48
503	234457,41	254526,36
504	234437,91	254549,28
505	234427,66	254577,08
506	234416,69	254586,35
507	234403,28	254586,83
508	234383,53	254576,35
509	234373,53	254562,2
510	234358,65	254552,69
511	234342,8	254550,01
512	234331,59	254558,06
513	234336,22	254570,98
514	234327,68	254576,84
515	234317,69	254571,71
516	234310,13	254577,08
517	234299,64	254573,18
518	234296,23	254560,99
519	234286,23	254551,47
520	234275,99	254553,18
521	234258,67	254549,28
522	234245,75	254554,16
523	234238,92	254566,84
524	234245,99	254580,25
525	234244,77	254591,95
526	234235,75	254598,29
527	234228,19	254594,15
528	234212,34	254592,69
529	234201,12	254585,61
530	234180,64	254575,62
531	234167,23	254578,3
532	234156,01	254586,59
533	234148,7	254601,95
534	234153,08	254616,1
535	234159,67	254624,14

Номер и координаты характерных точек прибрежной защитной полосы		
№ точки на картографическом материале	X, м	Y, м
536	234149,43	254626,09
537	234129,92	254621,95
538	234125,53	254611,71
539	234124,43	254589,03
540	234113,46	254577,81
541	234095,66	254574,4
542	234085,66	254587,32
543	234086,15	254603,42
544	234096,88	254612,68
545	234091,51	254618,29
546	234085,42	254627,8
547	234092,73	254645,85
548	234102,97	254647,8
549	234102,48	254664,62
550	234086,39	254663,4
551	234075,66	254659,26
552	234074,93	254642,92
553	234060,3	254641,21
554	234048,59	254650,48
555	234027,87	254654,38
556	234027,13	254667,06
557	234036,64	254675,6
558	234022,26	254679,99
559	234016,4	254691,33
560	234004,7	254681,08
561	233987,63	254683,77
562	233985,43	254698,15
563	233980,31	254701,32
564	233962,27	254685,23
565	233952,51	254704,01
566	233956,66	254724
567	233949,1	254743,51
568	233925,2	254757,65
569	233907,4	254752,29
570	233901,12	254768,17
571	233869,3	254785,73
572	233838,57	254798,16
573	233838,21	254816,09
574	233821,02	254820,84
575	233809,68	254798,53
576	233785,54	254802,19
577	233774,2	254829,26
578	233763,59	254823,04
579	233763,59	254799,26
580	233742,74	254789,75
581	233736,52	254798,53
582	233717,87	254793,77
583	233706,34	254815,63
584	233707,08	254844,16
585	233675,62	254843,79

Номер и координаты характерных точек прибрежной защитной полосы		
№ точки на картографическом материале	X, м	Y, м
586	233655,32	254859,89
587	233644,34	254860,99
588	233643,25	254848,55
589	233627,15	254843,79
590	233618,01	254863,55
591	233597,89	254859,16
592	233592,04	254894,64
593	233605,21	254901,95
594	233613,98	254939,26
595	233597,16	254929,39
596	233575,03	254929,66
597	233573,57	254951,97
598	233559,3	254935,15
599	233535,52	254949,41
600	233532,6	254966,24
601	233516,87	254971
602	233516,5	254984,16
603	233516,14	255008,31
604	233505,9	255005,74
605	233497,85	255013,06
606	233470,41	255016,72
607	233457,61	255027,33
608	233432,74	255029,15
609	233422,86	255044,88
610	233434,57	255050,74
611	233436,03	255059,88
612	233403,84	255063,08
613	233401,28	255077,71
614	233386,29	255077,71
615	233380,43	255086,86
616	233365,44	255107,71
617	233345,68	255122,34
618	233336,54	255117,58
619	233320,08	255112,83
620	233306,18	255125,26
621	233293,38	255140,63
622	233301,42	255152,7
623	233318,98	255167,69
624	233322,64	255181,59
625	233310,93	255189,64
626	233293,38	255185,25
627	233265,58	255188,18
628	233253,87	255180,5
629	233246,19	255163,67
630	233233,02	255166,96
631	233231,56	255180,86
632	233233,39	255194,76
633	233216,93	255202,81
634	233200,1	255198,05
635	233185,84	255181,96

Номер и координаты характерных точек прибрежной защитной полосы		
№ точки на картографическом материале	X, м	Y, м
636	233175,23	255185,62
637	233164,99	255202,08
638	233146,33	255203,91
639	233124,02	255198,42
640	233104,27	255189,64
641	233092,93	255175,38
642	233083,05	255158,55
643	233066,23	255155,26
644	233049,4	255163,67
645	233035,14	255160,38
646	233016,85	255152,33
647	233002,95	255158,55
648	232986,12	255150,14
649	232969,66	255152,7
650	232948,26	255154,43
651	232936,56	255165,04
652	232932,17	255181,14
653	232927,41	255199,79
654	232931,8	255215,52
655	232948,63	255230,88
656	232940,21	255235,27
657	232932,9	255248,07
658	232916,8	255251,73
659	232903,64	255242,59
660	232907,66	255227,59
661	232898,88	255219,18
662	232890,1	255199,79
663	232863,77	255199,06
664	232842,19	255201,25
665	232828,65	255212,59
666	232815,85	255236
667	232799,75	255236,37
668	232774,15	255229,42
669	232755,13	255249,9
670	232759,15	255274,78
671	232747,08	255282,09
672	232745,25	255292,7
673	232763,18	255297,82
674	232758,79	255301,84
675	232739,4	255298,55
676	232737,21	255285,38
677	232747,45	255260,51
678	232733,18	255254,29
679	232710,14	255259,78
680	232689,47	255276,97
681	232688,37	255293,07
682	232707,76	255317,21
683	232691,67	255331,47
684	232683,99	255354,52
685	232698,25	255378,66

Номер и координаты характерных точек прибрежной защитной полосы		
№ точки на картографическом материале	X, м	Y, м
686	232671,55	255370,98
687	232662,04	255388,17
688	232679,96	255395,48
689	232644,48	255395,48
690	232638,26	255416,7
691	232639,91	255437
692	232651,98	255446,88
693	232658,93	255459,31
694	232648,32	255457,12
695	232636,25	255445,41
696	232619,42	255443,58
697	232617,6	255457,48
698	232611,38	255468,46
699	232587,24	255468,09
700	232576,63	255476,51
701	232581,75	255498,09
702	232573,34	255507,96
703	232573,34	255519,67
704	232583,21	255529,54
705	232587,97	255546,37
706	232605,16	255553,32
707	232598,21	255569,41
708	232585,77	255567,22
709	232578,46	255580,39
710	232569,31	255584,04
711	232564,74	255574,17
712	232549,74	255569,41
713	232553,77	255556,61
714	232546,09	255545,64
715	232520,48	255545,64
716	232509,51	255550,39
717	232510,24	255569,41
718	232515,36	255584,04
719	232513,53	255597,21
720	232501,46	255595,75
721	232493,78	255598,68
722	232478,42	255601,6
723	232469,64	255611,11
724	232460,13	255613,67
725	232453,91	255620,99
726	232446,59	255619,53
727	232450,25	255602,7
728	232443,67	255586,61
729	232427,21	255595,02
730	232419,89	255616,97
731	232425,74	255630,86
732	232408,55	255615,87
733	232391,18	255614,77
734	232379,47	255616,6
735	232381,67	255641,84

Номер и координаты характерных точек прибрежной защитной полосы		
№ точки на картографическом материале	X, м	Y, м
736	232375,45	255649,15
737	232363,74	255631,23
738	232346,92	255619,53
739	232329,36	255626,11
740	232304,85	255623,18
741	232291,32	255646,96
742	232283,27	255649,15
743	232274,49	255626,48
744	232257,67	255617,7
745	232236,09	255629,77
746	232230,05	255611,2
747	232217,43	255615,78
748	232202,98	255610,66
749	232188,17	255586,88
750	232170,61	255560,36
751	232175	255532,79
752	232160,92	255515,96
753	232138,79	255521,82
754	232138,97	255542,67
755	232115,74	255534,25
756	232117,94	255515,96
757	232105,14	255509,56
758	232084,84	255511,76
759	232063,8	255518,34
760	232056,12	255499,87
761	232067,83	255493,29
762	232095,63	255491,82
763	232108,06	255482,31
764	232126,53	255499,14
765	232137,87	255482,49
766	232126,72	255462,56
767	232089,22	255431,83
768	232072,95	255440,61
769	232059,05	255421,41
770	232047,89	255424,15
771	232040,76	255413,91
772	232029,97	255418,48
773	232031,25	255432,75
774	232021,01	255442,44
775	232013,14	255433,11
776	232014,24	255416,84
777	232002,72	255409,89
778	231989,18	255412,08
779	231986,07	255422,14
780	231992,66	255436,95
781	231996,87	255459,27
782	231982,23	255468,23
783	231973,82	255465,67
784	231970,89	255452,87
785	231973,09	255431,47

Номер и координаты характерных точек прибрежной защитной полосы		
№ точки на картографическом материале	X, м	Y, м
786	231965,41	255417,75
787	231952,79	255411,9
788	231928,65	255397,08
789	231919,23	255385,56
790	231909,53	255385,93
791	231905,69	255398,37
792	231894,54	255408,42
793	231885,76	255409,16
794	231869,3	255397,27
795	231858,33	255399,28
796	231854,85	255406,23
797	231861,43	255415,74
798	231859,97	255428,91
799	231850,64	255432,75
800	231841,5	255427,99
801	231827,23	255420,49
802	231828,88	255410,62
803	231821,75	255400,93
804	231809,22	255395,26
805	231802,09	255383,55
806	231794,22	255386,11
807	231787,64	255400,74
808	231777,03	255397,82
809	231765,33	255386,48
810	231752,52	255395,44
811	231744,29	255384,47
812	231732,95	255386,66
813	231727,83	255395,44
814	231726,92	255413,54
815	231729,84	255431,29
816	231721,98	255432,75
817	231706,07	255436,59
818	231697,11	255441,89
819	231694,55	255434,76
820	231685,95	255432,38
821	231686,68	255420,31
822	231696,01	255402,75
823	231693,63	255388,67
824	231680,65	255376,42
825	231667,66	255376,05
826	231658,52	255386,84
827	231650,47	255400,19
828	231648,82	255416,29
829	231641,33	255423,79
830	231632,73	255419,58
831	231618,83	255416,29
832	231595,6	255434,94
833	231590,12	255410,25
834	231582,07	255409,52
835	231575,12	255431,29

Номер и координаты характерных точек прибрежной защитной полосы		
№ точки на картографическом материале	X, м	Y, м
836	231563,6	255413,54
837	231549,7	255412,26
838	231542,75	255427,99
839	231530,31	255419,95
840	231525,74	255395,26
841	231515,86	255391,96
842	231506,72	255416,11
843	231499,89	255396,6
844	231485,26	255387,33
845	231465,26	255378,8
846	231458,44	255366,12
847	231445,63	255364,65
848	231439,78	255346,85
849	231427,59	255347,09
850	231415,64	255357,09
851	231413,44	255368,8
852	231424,66	255379,28
853	231422,47	255404,4
854	231403,69	255394,16
855	231401,25	255384,89
856	231391,01	255367,82
857	231373,94	255353,92
858	231359,92	255347,4
859	231344,31	255339,6
860	231334,31	255327,16
861	231322,36	255325,45
862	231317	255332,52
863	231312,12	255344,96
864	231301,39	255349,35
865	231295,3	255356,42
866	231283,59	255355,69
867	231278,96	255349,35
868	231281,15	255339,84
869	231281,15	255325,21
870	231284,57	255311,07
871	231291,15	255299,6
872	231282,62	255285,46
873	231267,99	255285,22
874	231254,82	255292,78
875	231241,89	255298,14
876	231224,58	255292,04
877	231207,02	255287,66
878	231196,54	255296,19
879	231193,98	255308,81
880	231195,93	255325,88
881	231205,44	255338,56
882	231213,73	255360,51
883	231214,46	255380,01
884	231213,24	255393,67
885	231213,48	255416,84

Номер и координаты характерных точек прибрежной защитной полосы		
№ точки на картографическом материале	X, м	Y, м
886	231210,07	255425,62
887	231203,49	255424,88
888	231194,46	255419,28
889	231190,32	255404,64
890	231184,95	255389,28
891	231172,76	255388,55
892	231161,91	255395,99
893	231159,47	255407,45
894	231161,91	255424,27
895	231170,69	255437,44
896	231165,08	255443,3
897	231154,35	255444,51
898	231142,89	255437,69
899	231129,23	255438,17
900	231115,82	255429,15
901	231101,07	255427,2
902	231090,09	255434,03
903	231083,51	255446,95
904	231081,8	255462,32
905	231087,41	255474,26
906	231099,6	255479,63
907	231106,19	255489,63
908	231102,04	255501,09
909	231091,31	255511,82
910	231079,61	255515,72
911	231067,41	255516,94
912	231048,88	255526,69
913	231033,64	255539,07
914	231014,86	255545,17
915	230999,5	255551,75
916	230996,09	255563,94
917	231003,16	255578,57
918	231015,11	255587,11
919	231028,52	255588,82
920	231040,96	255598,08
921	231045,35	255610,76
922	231039,49	255613,69
923	231025,59	255614,18
924	231015,84	255624,91
925	231014,86	255640,76
926	231020,47	255661,97
927	231013,16	255670,02
928	231010,84	255686,97
929	231001,33	255692,09
930	230993,77	255701,11
931	230994,26	255719,89
932	231004,26	255736,71
933	231006,21	255747,69
934	230998,89	255750,37
935	230989,38	255748,91

Номер и координаты характерных точек прибрежной защитной полосы		
№ точки на картографическом материале	X, м	Y, м
936	230972,56	255746,47
937	230958,66	255751,59
938	230934,88	255759,63
939	230922,44	255755,73
940	230910,98	255761,59
941	230907,81	255773,78
942	230916,35	255787,68
943	230919,52	255801,33
944	230910,98	255802,8
945	230895,13	255798,65
946	230884,89	255800,85
947	230870,99	255809,63
948	230865,14	255802,55
949	230870,5	255793,53
950	230879,77	255783,04
951	230867,21	255777,44
952	230851,36	255775,97
953	230836,97	255763,29
954	230825,02	255754,27
955	230805,52	255755
956	230790,15	255761,1
957	230769,18	255762,56
958	230749,67	255771,34
959	230724,07	255770,36
960	230711,88	255756,46
961	230713,7	255742,38
962	230712,24	255726,04
963	230698,1	255721,41
964	230681,03	255725,56
965	230670,05	255734,09
966	230651,52	255726,78
967	230617,14	255724,34
968	230601,78	255732,14
969	230592,75	255712,14
970	230576,17	255712,14
971	230572,51	255700,2
972	230561,3	255695,07
973	230550,81	255679,47
974	230538,37	255674,59
975	230525,94	255676,05
976	230509,84	255685,08
977	230489,6	255690,69
978	230467,17	255687,03
979	230461,44	255675,57
980	230462,17	255650,94
981	230473,39	255628,01
982	230475,09	255610,21
983	230466,07	255596,8
984	230451,2	255589,49
985	230439,49	255591,92

Номер и координаты характерных точек прибрежной защитной полосы		
№ точки на картографическом материале	X, м	Y, м
986	230424,37	255599,48
987	230411,93	255604,6
988	230399,01	255608,26
989	230381,7	255618,99
990	230371,09	255631,37
991	230355,48	255638,68
992	230339,39	255642,34
993	230311,83	255646,49
994	230279,4	255642,58
995	230266,72	255647,71
996	230260,38	255656,48
997	230255,26	255681,85
998	230253,31	255705,26
999	230259,16	255721,84
1000	230249,41	255738,42
1001	230238,68	255755,73
1002	230220,39	255764,02
1003	230200,39	255767,44
1004	230187,22	255779,39
1005	230172,35	255778,05
1006	230163,81	255786,52
1007	230162,11	255807,25
1008	230168,69	255828,95
1009	230163,57	255847,73
1010	230151,86	255857,73
1011	230137,23	255873,58
1012	230122,11	255881,62
1013	230111,63	255906,25
1014	230109,19	255935,51
1015	230112,24	255961,24
1016	230112,73	255984,16
1017	230113,46	256014,65
1018	230119,31	256041,23
1019	230117,12	256054,39
1020	230108,58	256056,59
1021	230097,85	256048,79
1022	230080,54	256038,3
1023	230055,18	256034,15
1024	230039,81	256042,69
1025	230029,82	256065,61
1026	230026,4	256099,99
1027	230010,55	256125,44
1028	230003,4	256140,07
1029	230001,45	256162,5
1030	229991,21	256169,33
1031	229977,22	256170,96
1032	229958,37	256166,08
1033	229939,18	256167,05
1034	229913,5	256159,9
1035	229887,16	256147,87

Номер и координаты характерных точек прибрежной защитной полосы		
№ точки на картографическом материале	X, м	Y, м
1036	229857,25	256145,6
1037	229825,71	256154,05
1038	229797,75	256154,05
1039	229760,36	256157,63
1040	229736,3	256154,7
1041	229710,29	256152,1
1042	229674,52	256162,5
1043	229636,15	256175,35
1044	229601,04	256192,9
1045	229576,98	256213,06
1046	229550,32	256233,87
1047	229505,45	256246,88
1048	229479,44	256267,03
1049	229465,13	256297,6
1050	229461,23	256329,46
1051	229456,68	256357,42
1052	229430,02	256384,73
1053	229405,31	256419,85
1054	229382,55	256444,4
1055	229350,03	256467,81
1056	229316,22	256479,51
1057	229277,2	256476,26
1058	229264,85	256486,02
1059	229274,6	256507,47
1060	229292,81	256524,38
1061	229262,24	256543,89
1062	229236,23	256569,25
1063	229219,33	256618,67
1064	229196,89	256641,27
1065	229170,88	256661,43
1066	229149,42	256677,03
1067	229130,56	256694,59
1068	229111,7	256708,25
1069	229079,84	256731,66
1070	229057,73	256749,87
1071	229052,53	256776,53
1072	229042,12	256803,19
1073	229025,22	256820,1
1074	229024,57	256851,96
1075	229004,41	256872,77
1076	228999,21	256913,09
1077	228988,15	256952,1
1078	228984,25	256993,72
1079	228974,5	257026,88
1080	228982,3	257062,65
1081	228979,05	257088,66
1082	228979,05	257117,92
1083	228990,1	257194,66
1084	228995,3	257272,36
1085	229004,41	257295,45

Номер и координаты характерных точек прибрежной защитной полосы		
№ точки на картографическом материале	X, м	Y, м
1086	229015,46	257326,01
1087	229028,79	257339,34
1088	229043,43	257372,83
1089	229055,94	257410,71
1090	229067,32	257427,94
1091	229089,11	257434,12
1092	229110,57	257450,05
1093	229122,92	257462,73
1094	229130,73	257472,49
1095	229142,11	257484,19
1096	229134,95	257500,45
1097	229117,72	257515,08
1098	229106,01	257542,39
1099	229107,97	257577,18
1100	229135,28	257588,56
1101	229152,18	257579,78
1102	229159,99	257560,27
1103	229151,53	257547,27
1104	229138,2	257541,42
1105	229142,43	257528,09
1106	229155,11	257528,09
1107	229168,12	257541,09
1108	229179,17	257553,12
1109	229189,9	257549,54
1110	229203,23	257560,6
1111	229205,83	257579,13
1112	229204,21	257594,41
1113	229213,96	257600,27
1114	229224,69	257597,34
1115	229236,07	257590,19
1116	229251,03	257590,19
1117	229263,38	257606,44
1118	229269,56	257626,6
1119	229268,91	257644,81
1120	229267,61	257666,27
1121	229262,57	257680,49
1122	229251,51	257684,72
1123	229233,96	257684,72
1124	229212,82	257690,25
1125	229199,17	257702,93
1126	229184,86	257703,9
1127	229168,28	257707,16
1128	229168,6	257722,44
1129	229179,66	257728,62
1130	229184,54	257739,67
1131	229196,24	257747,8
1132	229210,22	257748,45
1133	229221,93	257738,37
1134	229231,03	257722,11
1135	229242,74	257716,91

Номер и координаты характерных точек прибрежной защитной полосы		
№ точки на картографическом материале	X, м	Y, м
1136	229247,61	257724,06
1137	229244,04	257734,47
1138	229237,86	257745,85
1139	229235,58	257759,5
1140	229231,36	257774,78
1141	229222,25	257780,31
1142	229210,87	257780,31
1143	229199,49	257787,47
1144	229205,67	257804,62
1145	229213,15	257812,74
1146	229220,63	257817,95
1147	229221,6	257831,28
1148	229215,75	257841,68
1149	229200,79	257846,88
1150	229188,93	257853,31
1151	229180,8	257863,06
1152	229177,22	257880,29
1153	229173,32	257900,45
1154	229164,86	257911,51
1155	229157,39	257911,51
1156	229153,16	257903,38
1157	229155,11	257892,32
1158	229153,48	257879,32
1159	229151,53	257867,61
1160	229145,36	257855,91
1161	229132,68	257848,43
1162	229119,35	257852,01
1163	229109,59	257861,76
1164	229105,69	257878,99
1165	229111,54	257894,27
1166	229123,57	257905
1167	229122,27	257920,61
1168	229104,71	257933,94
1169	229088,94	257948,49
1170	229075,61	257948,17
1171	229060,5	257946,21
1172	229049,77	257934,18
1173	229039,04	257939,71
1174	229041,31	257948,82
1175	229037,41	257958,24
1176	229026,36	257955,32
1177	229017,9	257960,85
1178	229019,2	257976,13
1179	229026,36	257980,03
1180	229046,51	257982,95
1181	229045,54	257992,06
1182	229032,86	257994,33
1183	229023,1	258004,74
1184	229010,75	258007,67
1185	228993,84	257995,64

Номер и координаты характерных точек прибрежной защитной полосы		
№ точки на картографическом материале	X, м	Y, м
1186	228980,19	258001,16
1187	228975,63	258021
1188	228987,34	258041,15
1189	229000,02	258048,63
1190	229010,42	258041,81
1191	229019,85	258034
1192	229030,26	258040,83
1193	229033,51	258051,56
1194	229026,68	258066,52
1195	229016,6	258083,42
1196	229022,45	258100,33
1197	229035,46	258101,63
1198	229051,39	258106,51
1199	229053,99	258123,41
1200	229045,21	258127,32
1201	229034,81	258120,81
1202	229018,23	258119,19
1203	228998,39	258125,37
1204	228982,46	258138,7
1205	228981,49	258153,33
1206	228982,46	258167,96
1207	228968,32	258184,7
1208	228967,67	258201,29
1209	228979,05	258211,69
1210	228980,02	258223,07
1211	228968,64	258227,3
1212	228949,46	258222,42
1213	228934,5	258228,6
1214	228926,38	258250,38
1215	228907,52	258253,55
1216	228895,81	258263,31
1217	228890,61	258281,84
1218	228884,43	258304,27
1219	228867,2	258335,49
1220	228850,29	258355,97
1221	228842,16	258397,26
1222	228841,19	258436,28
1223	228830,13	258473,67
1224	228829,16	258508,62
1225	228832,41	258520,98
1226	228845,74	258530,41
1227	228859,4	258532,36
1228	228876,95	258542,76
1229	228889,31	258556,74
1230	228884,11	258567,8
1231	228870,45	258580,15
1232	228865,9	258602,26
1233	228875	258627,3
1234	228888,33	258648,43
1235	228907,19	258663,39

Номер и координаты характерных точек прибрежной защитной полосы		
№ точки на картографическом материале	X, м	Y, м
1236	228918,57	258680,3
1237	228920,2	258699,15
1238	228925,07	258713,79
1239	228939,38	258719,96
1240	228960,03	258729,88
1241	228974,33	258737,68
1242	228976,61	258755,57
1243	228981,81	258766,3
1244	228993,52	258769,87
1245	229003,92	258762,39
1246	229017,9	258754,59
1247	229026,03	258759,14
1248	229026,36	258767,6
1249	229018,88	258784,5
1250	229023,1	258798,48
1251	229036,11	258810,51
1252	229049,77	258820,59
1253	229048,79	258828,07
1254	229035,46	258830,02
1255	229017,9	258826,77
1256	229008,15	258838,48
1257	229016,28	258853,76
1258	229033,51	258861,24
1259	229052,04	258861,56
1260	229074,15	258864,98
1261	229087,16	258868,88
1262	229103,09	258873,75
1263	229109,43	258883,67
1264	229106,34	258896,68
1265	229090,08	258907,08
1266	229073,5	258913,26
1267	229070,9	258927,4
1268	229081,63	258934,88
1269	229094,8	258934,15
1270	229107,8	258933,34
1271	229119,83	258937,56
1272	229125,2	258947,48
1273	229130,73	258958,05
1274	229140,97	258961,95
1275	229154,3	258961,3
1276	229171,86	258960,65
1277	229182,58	258964,55
1278	229186,32	258972,03
1279	229181,77	258974,95
1280	229169,42	258975,93
1281	229161,94	258980,48
1282	229153	258987,63
1283	229142,92	258986,82
1284	229127,96	258989,1
1285	229118,86	259005,84

Номер и координаты характерных точек прибрежной защитной полосы		
№ точки на картографическом материале	X, м	Y, м
1286	229125,69	259013,97
1287	229135,93	259015,92
1288	229147,63	259014,95
1289	229159,83	259004,54
1290	229173,32	258997,71
1291	229179,5	259000,64
1292	229188,6	259014,3
1293	229197,22	259015,6
1294	229202,91	259007,47
1295	229206,81	258989,42
1296	229213,31	258988,93
1297	229218,19	258995,27
1298	229219,98	259006
1299	229219,49	259018,85
1300	229222,09	259029,74
1301	229231,52	259036,24
1302	229243,39	259041,61
1303	229249,08	259049,9
1304	229247,78	259059,33
1305	229242,14	259070,36
1306	229231,09	259064,51
1307	229214,34	259057,44
1308	229198,82	259053,13
1309	229168,1	259044,09
1310	229144,98	259036,77
1311	229126,86	259040,24
1312	229114,92	259052,19
1313	229110,68	259065,29
1314	229118	259081,09
1315	229119,54	259091,49
1316	229111,06	259098,43
1317	229097,19	259099,97
1318	229081,01	259094,19
1319	229055,57	259093,32
1320	229044,4	259099,1
1321	229036,31	259113,36
1322	229025,52	259130,7
1323	229012,42	259144,96
1324	229003,17	259157,68
1325	228996,44	259162,79
1326	228972,54	259142,61
1327	228934,61	259083,63
1328	228930,36	259067,01
1329	228914,9	259052,56
1330	228886,6	259004,61
1331	228839,7	258947,68
1332	228831,57	258932,4
1333	228811,86	258876,83
1334	228798,06	258868,28
1335	228760,26	258827,08

Номер и координаты характерных точек прибрежной защитной полосы		
№ точки на картографическом материале	X, м	Y, м
1336	228735,34	258777,03
1337	228719,17	258755,13
1338	228705,84	258734
1339	228687,04	258695,65
1340	228677,94	258670,61
1341	228670,93	258637,84
1342	228639	258571,88
1343	228635,74	258559,52
1344	228629,24	258503,04
1345	228630,21	258468,09
1346	228638,34	258416,97
1347	228641,91	258404,89
1348	228642,23	258392,26
1349	228645,93	258358,63
1350	228654,06	258317,34
1351	228669,53	258270,38
1352	228696,05	258228,66
1353	228703,25	258209,25
1354	228727,96	258154,56
1355	228767,78	258109,66
1356	228789,37	258093,67
1357	228777,89	258050,93
1358	228780,7	257976,26
1359	228785,25	257956,42
1360	228809,24	257897,34
1361	228850,61	257848,81
1362	228884,49	257816,16
1363	228894,08	257801,92
1364	228931,02	257774,23
1365	228968,17	257720,34
1366	228944,73	257692,74
1367	228919,15	257643,13
1368	228908,28	257588,38
1369	228906,33	257553,59
1370	228900,43	257538,16
1371	228889,05	257520,92
1372	228866,04	257473,47
1373	228856,44	257444,4
1374	228849,93	257429,5
1375	228827,39	257394,04
1376	228817,31	257366,16
1377	228809,25	257345,74
1378	228795,75	257285,72
1379	228791,06	257215,63
1380	228781,09	257146,44
1381	228779,05	257117,92
1382	228779,05	257088,66
1383	228779,99	257073,61
1384	228774,62	257019,76
1385	228782,62	256970,45

Номер и координаты характерных точек прибрежной защитной полосы		
№ точки на картографическом материале	X, м	Y, м
1386	228786,93	256955,82
1387	228789,02	256933,43
1388	228795,73	256897,58
1389	228802,75	256872,81
1390	228806,05	256847,17
1391	228824,23	256785,97
1392	228835,05	256770,46
1393	228841,23	256741,68
1394	228861,38	256711,86
1395	228885,91	256647,5
1396	228930,59	256595,48
1397	228952,7	256577,27
1398	228993,29	256547,07
1399	229013,14	256530,66
1400	229031,79	256515,29
1401	229047,34	256503,98
1402	229068,17	256471,04
1403	229070,48	256438,88
1404	229096,49	256378,05
1405	229140,92	256329,04
1406	229153,27	256319,28
1407	229219,52	256284,76
1408	229258,71	256280,64
1409	229268,3	256267,41
1410	229283,99	256212,81
1411	229298,3	256182,25
1412	229323,25	256142,11
1413	229356,92	256108,95
1414	229382,93	256088,79
1415	229449,77	256054,78
1416	229472,59	256039,6
1417	229511,6	256014,02
1418	229546,71	255996,46
1419	229572,67	255985,69
1420	229611,03	255972,85
1421	229654,42	255960,06
1422	229730,19	255953,09
1423	229756,2	255955,69
1424	229778,7	255954,96
1425	229797,75	255954,05
1426	229866,87	255946,69
1427	229891,78	255908,2
1428	229912,12	255892,09
1429	229927,61	255827,91
1430	229938,1	255803,28
1431	229967,99	255756,87
1432	229982,49	255702,13
1433	230022,9	255644,59
1434	230067,63	255609,36
1435	230098,24	255539,39

Номер и координаты характерных точек прибрежной защитной полосы		
№ точки на картографическом материале	X, м	Y, м
1436	230143,38	255490,27
1437	230191,83	255462,26
1438	230204,51	255457,14
1439	230253,07	255444,33
1440	230306,44	255440,44
1441	230344,01	255416,06
1442	230398,7	255396,13
1443	230476,3	255391,07
1444	230539,46	255410,02
1445	230554,33	255417,33
1446	230597,62	255446,16
1447	230632,02	255485,17
1448	230641,04	255498,58
1449	230676,02	255523,51
1450	230705,93	255521,56
1451	230760,36	255531,35
1452	230774,5	255535,98
1453	230799,92	255548,65
1454	230803,49	255510,02
1455	230806,91	255497,82
1456	230831,19	255443,72
1457	230870,27	255399,11
1458	230897,48	255382,29
1459	230905,3	255356,17
1460	230911,89	255343,24
1461	230942,76	255298,78
1462	230984,43	255264,22
1463	231001,04	255255,11
1464	231025,4	255192,7
1465	231070,28	255141,08
1466	231133,99	255101,47
1467	231194,15	255088,07
1468	231224,34	255090,8
1469	231271,32	255085,24
1470	231285,95	255085,49
1471	231351,9	255097,84
1472	231410,04	255131,31
1473	231423,68	255147,13
1474	231435,78	255146,89
1475	231498,56	255155,68
1476	231555,43	255183,68
1477	231573,34	255201,24
1478	231614,22	255183,32
1479	231673,29	255176,13
1480	231686,28	255176,5
1481	231734,02	255186,68
1482	231761,96	255185,25
1483	231781,19	255187,11
1484	231806,05	255183,59
1485	231861,11	255194,01

Номер и координаты характерных точек прибрежной защитной полосы		
№ точки на картографическом материале	X, м	Y, м
1486	231901,99	255186,07
1487	231972,58	255192,81
1488	232017,71	255213,18
1489	232040,68	255213,52
1490	232096,19	255221,75
1491	232115,42	255231,06
1492	232127,92	255233,64
1493	232141,26	255240,92
1494	232165,49	255246,95
1495	232216	255277,14
1496	232253,49	255307,87
1497	232301,25	255364,89
1498	232312,4	255384,82
1499	232328,37	255404,43
1500	232336,14	255416,97
1501	232352,64	255408,52
1502	232377,54	255400,63
1503	232401,05	255384,98
1504	232413,5	255360,79
1505	232452,35	255319,81
1506	232466,88	255309,25
1507	232480,16	255281,48
1508	232489,94	255263,37
1509	232500,77	255210,71
1510	232525,23	255162,84
1511	232561,57	255123,22
1512	232582,24	255106,02
1513	232663,81	255065,22
1514	232685,37	255050,2
1515	232731,8	255036,92
1516	232764,42	255016,99
1517	232818,88	255003,07
1518	232868,79	254970,9
1519	232932,08	254955,09
1520	232946,17	254953,95
1521	233016,93	254952,52
1522	233043,99	254954,18
1523	233104,63	254958,98
1524	233121,45	254962,27
1525	233169,86	254979,09
1526	233186,72	254963,78
1527	233243,51	254928,06
1528	233258,93	254924,54
1529	233304,22	254875,91
1530	233357,51	254843,84
1531	233375,36	254832,95
1532	233388,41	254813,92
1533	233411,07	254795,47
1534	233421,23	254765,4
1535	233460,33	254713,98

Номер и координаты характерных точек прибрежной защитной полосы		
№ точки на картографическом материале	X, м	Y, м
1536	233513,78	254677,7
1537	233571,4	254651,72
1538	233636,68	254611
1539	233688,32	254597,75
1540	233701,04	254594,48
1541	233759,19	254590,43
1542	233782,92	254596,62
1543	233820,43	254544,23
1544	233869,02	254508,3
1545	233912,51	254493,24
1546	233927,47	254464,95
1547	233937,47	254452,02
1548	233976,71	254413,61
1549	234024,93	254387,32
1550	234078,48	254375,14
1551	234133,33	254377,98
1552	234155,13	254379,03
1553	234175,14	254367,04
1554	234188,06	254362,16
1555	234244,77	254349,76
1556	234296,74	254353,72
1557	234312,34	254353,55
1558	234359,86	254352,23
1559	234421,64	254329,58
1560	234448,46	254324,71
1561	234513,22	254323,59
1562	234533,02	254329,89
1563	234546,76	254320,24
1564	234558,48	254302,88
1565	234590,27	254265,91
1566	234612,04	254218,03
1567	234668,37	254165,03
1568	234693,24	254149,43
1569	234747,37	254125,76
468	234773,55	254122,72
1570	234892,19	254319,07
1571	234932,52	254385,81
1572	234928,8	254553,86
1573	234899,45	254562,03
1574	234879,68	254577,31
1575	234871,14	254589,48
1576	234858,44	254618,93
1577	234833,12	254672,18
1578	234793,38	254715,73
1579	234772,41	254732,8
1580	234725,84	254761,13
1581	234673,35	254775,83
1582	234648,48	254779,25
1583	234629,04	254783,56
1584	234609,04	254790,87

Номер и координаты характерных точек прибрежной защитной полосы		
№ точки на картографическом материале	X, м	Y, м
1585	234546,04	254802,97
1586	234482,45	254794,49
1587	234466,12	254789,56
1588	234443,63	254794,15
1589	234380,42	254796,02
1590	234339,26	254783,82
1591	234323,46	254785,07
1592	234277,86	254800,13
1593	234257,53	254806,17
1594	234196,03	254848,75
1595	234136,91	254869,21
1596	234121,43	254869,51
1597	234106,72	254875,32
1598	234051,72	254922,73
1599	234029,77	254934,92
1600	233999,79	254952,89
1601	233986,93	254959,94
1602	233963,45	254981,4
1603	233950,24	254991,2
1604	233938,05	254999,49
1605	233872,43	255028,54
1606	233828,26	255043,28
1607	233792,64	255044,67
1608	233748,8	255101,32
1609	233695,93	255134,29
1610	233678,13	255138,74
1611	233636,67	255177,94
1612	233585,56	255203,89
1613	233540,25	255239,13
1614	233517,94	255248,06
1615	233500,06	255288,02
1616	233463,99	255333,56
1617	233416,35	255366,82
1618	233399,77	255375,11
1619	233345,68	255393,08
1620	233291,32	255394,96
1621	233227,98	255410,34
1622	233191,56	255405,75
1623	233177,48	255409,35
1624	233154,56	255410,82
1625	233103,34	255407,48
1626	233078,47	255402,61
1627	233040,11	255427,35
1628	232985,92	255451,64
1629	232926,98	255458,95
1630	232907,96	255458,46
1631	232892,41	255463,71
1632	232878,39	255496,9
1633	232862,15	255515,21
1634	232829,93	255578,71

Номер и координаты характерных точек прибрежной защитной полосы		
№ точки на картографическом материале	X, м	Y, м
1635	232807,65	255602,06
1636	232793,73	255643,35
1637	232777,63	255674,07
1638	232737,86	255726,61
1639	232683,18	255763,37
1640	232660,24	255773,73
1641	232606,41	255788,78
1642	232591,78	255790,73
1643	232578,63	255790,66
1644	232564,96	255795,47
1645	232540,64	255808,81
1646	232507,65	255819,67
1647	232487,92	255828,18
1648	232457,88	255844,65
1649	232395,51	255856,2
1650	232375,03	255856,69
1651	232341,78	255852,93
1652	232283,55	255859,48
1653	232209,88	255846,1
1654	232183,2	255830,7
1655	232155,5	255823,39
1656	232130,52	255815,65
1657	232074,75	255781,39
1658	232033,03	255730,96
1659	232018,96	255724,91
1660	232002,25	255722,82
1661	231939,5	255690,15
1662	231922,08	255674,91
1663	231881,33	255662,33
1664	231850,5	255639,27
1665	231824,08	255640,03
1666	231791,95	255630,62
1667	231773,49	255636,7
1668	231750,06	255645,03
1669	231691,93	255651,26
1670	231634,49	255640,42
1671	231608,3	255644,21
1672	231547,24	255638,55
1673	231529,72	255633,15
1674	231498,96	255631,15
1675	231463,82	255617,61
1676	231437,93	255610,76
1677	231402,46	255612,97
1678	231349,71	255601,82
1679	231330,98	255592,11
1680	231304,31	255610,7
1681	231291,63	255616,55
1682	231267,68	255626,26
1683	231252,21	255647,65
1684	231251,27	255662,05

Номер и координаты характерных точек прибрежной защитной полосы		
№ точки на картографическом материале	X, м	Y, м
1685	231228,44	255719,76
1686	231215,27	255735,77
1687	231217,26	255755,75
1688	231203,76	255817,17
1689	231198,39	255830,83
1690	231165,42	255886,3
1691	231133,83	255924,76
1692	231082,06	255960,89
1693	231030,9	255976,28
1694	231002,79	255994,75
1695	230984,75	256001,57
1696	230915,98	256014,51
1697	230852,1	256015,9
1698	230836,49	256013,95
1699	230771,6	255994,25
1700	230740,8	255980,53
1701	230728,13	255980,66
1702	230710,57	255979,2
1703	230654,98	255966,4
1704	230639,86	255960,55
1705	230622,94	255951,28
1706	230588,11	255952,91
1707	230569,09	255950,47
1708	230529,79	255939,53
1709	230476,81	255941
1710	230455,83	255938,56
1711	230440,32	255935,08
1712	230416,97	255958,34
1713	230408,72	256005,73
1714	230404,07	256019,36
1715	230392,45	256067,53
1716	230382,7	256093,38
1717	230360,48	256135,94
1718	230349,98	256151,23
1719	230343,5	256163,53
1720	230338,14	256189,02
1721	230312,13	256237,6
1722	230284,94	256291,54
1723	230263,71	256313,82
1724	230238,08	256354,15
1725	230191,81	256391,08
1726	230132,96	256429,96
1727	230101,67	256437,42
1728	230082,52	256446,13
1729	230063,34	256451,75
1730	230038,3	256459,31
1731	229998,07	256467,07
1732	229964,91	256469,99
1733	229937,18	256470,51
1734	229884,7	256467,84

Номер и координаты характерных точек прибрежной защитной полосы		
№ точки на картографическом материале	X, м	Y, м
1735	229836,62	256467,84
1736	229811,28	256473,98
1737	229784,82	256493,65
1738	229735,01	256549,1
1739	229700,54	256588,01
1740	229681,52	256607,03
1741	229664,45	256622,42
1742	229651,58	256637,93
1743	229640,51	256659,35
1744	229604,3	256698,62
1745	229587,23	256712,76
1746	229568,62	256725,4
1747	229539,97	256759,24
1748	229526,56	256772,1
1749	229512,74	256798,04
1750	229474,73	256851,13
1751	229453,27	256872,59
1752	229433,14	256890,19
1753	229420,15	256900,09
1754	229405,97	256916,64
1755	229399,56	256928,68
1756	229377,7	256961,42
1757	229362,09	256980,44
1758	229333,4	257007,4
1759	229332,84	257020,34
1760	229348,94	257060,94
1761	229361,13	257132,41
1762	229366,51	257169,92
1763	229362,74	257224,94
1764	229344,08	257276,85
1765	229333,84	257296,36
1766	229298,49	257344,49
1767	229327,52	257383,28
1768	229332,87	257400,4
1769	229375,14	257421,04
1770	229428,98	257477,03
1771	229445,56	257502,88
1772	229472,21	257566,4
1773	229478,55	257594,2
1774	229482,3	257661,06
1775	229478,4	257695,69
1776	229458,22	257763,39
1777	229446,59	257778,85
1778	229443,78	257792,38
1779	229439,4	257809,57
1780	229433,06	257830,54
1781	229427,01	257861,92
1782	229413,41	257917,31
1783	229384,73	257966,61
1784	229359,82	257990,17

Номер и координаты характерных точек прибрежной защитной полосы		
№ точки на картографическом материале	X, м	Y, м
1785	229336,95	258035,21
1786	229287,95	258081,88
1787	229259,76	258094,51
1788	229264,01	258127
1789	229252,13	258189,27
1790	229221,36	258244,7
1791	229210,63	258258,35
1792	229182,77	258283,37
1793	229179,88	258295,55
1794	229149,57	258346,99
1795	229136,89	258362,6
1796	229090,55	258404,24
1797	229061,35	258417,26
1798	229054,32	258430,42
1799	229077,32	258470,1
1800	229085,61	258493,02
1801	229097,4	258553,62
1802	229142,28	258582,54
1803	229182,7	258621,64
1804	229192,94	258634,81
1805	229227,59	258703,4
1806	229252,86	258730,83
1807	229286,19	258774,43
1808	229292,75	258790,98
1809	229319,48	258808,89
1810	229332,16	258820,59
1811	229345,81	258829,97
1812	229388,47	258880,71
1813	229407,85	258876,57
1814	229430,82	258868,19
1815	229478,56	258852,19
1816	229494,04	258847,71
1817	229516,05	258842,3
1818	229569,93	258811,2
1819	229599,28	258805,06
1820	229602,15	258755,15
1821	229614,96	258703
1822	229628,62	258668,37
1823	229659,72	258615,29
1824	229705,49	258574,18
1825	229761,58	258548,92
1826	229795,23	258539,65
1827	229824,78	258535,3
1828	229837,37	258528,1
1829	229903,66	258504,48
1830	229974,02	258505,28
1831	229994,51	258509,18
1832	230036,81	258523,99
1833	230062,16	258522,82
1834	230081,18	258524,29

Номер и координаты характерных точек прибрежной защитной полосы		
№ точки на картографическом материале	X, м	Y, м
1835	230133,38	258535,45
1836	230158,37	258540,45
1837	230228,95	258556,43
1838	230278,8	258589,55
1839	230303,85	258610,63
1840	230337,02	258639,99
1841	230355,57	258650,71
1842	230379,96	258666,32
1843	230443,25	258731,21
1844	230454,46	258749,75
1845	230478,79	258810,78
1846	230480,77	258851,01
1847	230523,78	258860,22
1848	230544,75	258869,97
1849	230594,61	258903,03
1850	230632,46	258949,35
1851	230654,92	259004,8
1852	230660,28	259027,24
1853	230664,09	259099,6
1854	230655,18	259127,24
1855	230662,72	259139,93
1856	230673,94	259167,25
1857	230683,43	259192,62
1858	230695,11	259245,68
1859	230696,56	259263,64
1860	230700,41	259282,31
1861	230707,17	259301,13
1862	230720,15	259371,98
1863	230720,15	259389,05
1864	230714,83	259416,99
1865	230727,72	259424,99
1866	230758,99	259446,45
1867	230776,9	259445,02
1868	230841,49	259428,48
1869	230907,94	259434,09
1870	230925,01	259438,48
1871	230975,15	259458,94
1872	231017,97	259492,12
1873	231027,29	259504,64
1874	231064,36	259514,19
1875	231083,38	259522,48
1876	231111,21	259542,16
1877	231156,84	259564,37
1878	231173,42	259576,08
1879	231197,38	259595,96
1880	231213,96	259612,05
1881	231244,85	259650,5
1882	231255,82	259674,46
1883	231278,56	259700,63
1884	231292,36	259720,33

Номер и координаты характерных точек прибрежной защитной полосы		
№ точки на картографическом материале	X, м	Y, м
1885	231326,52	259776,45
1886	231332,86	259794,49
1887	231343,84	259849,36
1888	231339,19	259905,11
1889	231332,71	259926,25
1890	231360,89	259977,04
1891	231368,21	259999,48
1892	231372,33	260020,31
1893	231399,37	260044,07
1894	231439,71	260051,26
1895	231455,04	260055,77
1896	231496,06	260071,75
1897	231508,66	260068,42
1898	231548,22	260059,1
1899	231593,19	260060,89
1900	231616,42	260053,81
1901	231663,06	260057,08
1902	231699,44	260047,55
1903	231758,47	260043,4
1904	231783,34	260045,35
1905	231834,08	260056,08
1906	231867	260067,66
1907	231920,17	260095,98
1908	231962,48	260138,84
1909	231984,43	260169,08
1910	232012,88	260225,07
1911	232019,75	260246,32
1912	232045	260263,47
1913	232062,05	260275,05
1914	232092,08	260297,04
1915	232106,32	260310,86
1916	232128,42	260330,68
1917	232057,48	260539,72
1918	232026,39	260564,17
1919	232028,38	260539,56
1920	232019,6	260521,02
1921	232009,36	260501,52
1922	232000,1	260481,52
1923	231985,46	260471,28
1924	231969,37	260456,65
1925	231952,79	260440,55
1926	231932,79	260436,16
1927	231924,99	260420,07
1928	231911,82	260419,09
1929	231891,82	260425,56
1930	231878,17	260417,26
1931	231863,05	260411,9
1932	231846,96	260411,41
1933	231835,25	260395,81
1934	231826,96	260379,71

Номер и координаты характерных точек прибрежной защитной полосы		
№ точки на картографическом материале	X, м	Y, м
1935	231829,4	260354,84
1936	231832,81	260318,26
1937	231822,57	260286,56
1938	231800,62	260256,32
1939	231767,7	260244,74
1940	231742,83	260242,79
1941	231716,49	260248,64
1942	231696,01	260259,37
1943	231669,19	260260,34
1944	231638,95	260252,54
1945	231625,78	260259,37
1946	231611,64	260264,73
1947	231585,3	260255,96
1948	231574,08	260257,42
1949	231548,72	260266,2
1950	231525,31	260268,64
1951	231504,83	260276,44
1952	231483,37	260277,41
1953	231450,21	260275,46
1954	231423,87	260265,71
1955	231407,77	260250,1
1956	231389,73	260245,71
1957	231373,15	260239,86
1958	231364,86	260253,52
1959	231359,49	260262,3
1960	231347,3	260261,32
1961	231331,69	260249,13
1962	231317,06	260239,01
1963	231302,43	260234,62
1964	231291,7	260223,89
1965	231276,58	260201,94
1966	231259,02	260188,29
1967	231240,49	260183,9
1968	231221,96	260187,31
1969	231199,04	260188,77
1970	231178,06	260183,9
1971	231167,82	260173,65
1972	231165,38	260152,2
1973	231168,31	260136,59
1974	231183,43	260140
1975	231200,99	260130,74
1976	231197,08	260115,62
1977	231185,87	260104,4
1978	231180,01	260087,33
1979	231178,06	260061,48
1980	231170,75	260039,05
1981	231156,12	260031,24
1982	231144,41	260036,61
1983	231130,76	260045,87
1984	231116,12	260041,97

Номер и координаты характерных точек прибрежной защитной полосы		
№ точки на картографическом материале	X, м	Y, м
1985	231104,91	260032,22
1986	231100,03	260017,1
1987	231101,49	259997,1
1988	231090,03	259987,11
1989	231081,25	259979,3
1990	231069,06	259961,75
1991	231065,65	259944,68
1992	231057,36	259936,38
1993	231061,26	259922,73
1994	231077,35	259909,07
1995	231091,5	259912,49
1996	231106,13	259910,05
1997	231113,93	259896,88
1998	231115,88	259879,81
1999	231124,66	259874,45
2000	231141,73	259871,52
2001	231144,17	259860,79
2002	231137,83	259842,74
2003	231125,15	259830,06
2004	231114,91	259814,46
2005	231098,08	259806,29
2006	231089,3	259797,02
2007	231083,45	259783,37
2008	231074,67	259755,57
2009	231058,09	259739,47
2010	231041,51	259727,77
2011	231017,12	259720,45
2012	231003,46	259705,82
2013	230984,44	259697,53
2014	230967,37	259701,43
2015	230942,01	259691,68
2016	230913,73	259698,99
2017	230900,56	259705,82
2018	230885,44	259719,96
2019	230869,34	259718,01
2020	230851,79	259711,18
2021	230840,57	259702,89
2022	230843,98	259692,16
2023	230864,96	259671,68
2024	230883	259646,32
2025	230875,2	259632,18
2026	230858,13	259627,79
2027	230844,96	259633,64
2028	230840,57	259650,22
2029	230807,89	259667,78
2030	230780,09	259675,58
2031	230747,91	259670,22
2032	230704,5	259650,22
2033	230647,19	259612,3
2034	230614,52	259589,87

Номер и координаты характерных точек прибрежной защитной полосы		
№ точки на картографическом материале	X, м	Y, м
2035	230589,16	259575,72
2036	230559,89	259560,12
2037	230536	259532,32
2038	230519,41	259511,83
2039	230502,83	259505,49
2040	230497,22	259488,06
2041	230487,96	259478,3
2042	230487,96	259459,77
2043	230500,15	259447,58
2044	230512,34	259425,14
2045	230512,83	259407,59
2046	230520,15	259389,05
2047	230520,15	259371,98
2048	230508,93	259359,3
2049	230507,46	259339,31
2050	230504,54	259322,73
2051	230498,2	259292
2052	230495,76	259261,76
2053	230488,93	259243,23
2054	230477,71	259215,92
2055	230460,64	259210,55
2056	230449,92	259212,99
2057	230439,67	259225,67
2058	230428,94	259242,25
2059	230421,63	259261,76
2060	230409,44	259275,42
2061	230394,32	259279,81
2062	230381,15	259272,49
2063	230374,81	259253,47
2064	230371,15	259219,57
2065	230364,81	259202,51
2066	230348,23	259193,24
2067	230332,13	259188,36
2068	230328,23	259165,93
2069	230337,99	259157,64
2070	230357,01	259156,66
2071	230374,08	259149,34
2072	230392,61	259130,81
2073	230409,68	259116,67
2074	230434,55	259107,4
2075	230452,11	259099,11
2076	230465,77	259073,75
2077	230460,4	259051,32
2078	230439,43	259041,56
2079	230403,83	259042,05
2080	230373,1	259033,76
2081	230348,72	259023,03
2082	230321,89	258999,62
2083	230303,36	258971,82
2084	230286,29	258949,38

Номер и координаты характерных точек прибрежной защитной полосы		
№ точки на картографическом материале	X, м	Y, м
2085	230282,39	258929,88
2086	230278,49	258895,25
2087	230283,36	258853,31
2088	230272,15	258834,77
2089	230247,76	258819,17
2090	230211,67	258803,19
2091	230198,5	258798,32
2092	230186,8	258787,1
2093	230179,48	258763,2
2094	230164,85	258754,42
2095	230150,22	258740,28
2096	230126,32	258739,3
2097	230109,74	258740,77
2098	230088,77	258739,79
2099	230065,84	258723,7
2100	230046,82	258722,23
2101	230026,83	258731,01
2102	230006,34	258739,79
2103	229993,18	258737,35
2104	229980,01	258746,62
2105	229970,74	258753,45
2106	229962,94	258742,72
2107	229967,82	258725,65
2108	229957,09	258705,65
2109	229936,6	258701,75
2110	229919,53	258711,5
2111	229912,7	258725,16
2112	229889,29	258731,5
2113	229848,33	258732,48
2114	229814,68	258741,74
2115	229801,02	258776,37
2116	229806,87	258789,05
2117	229830,28	258794,9
2118	229840,52	258806,12
2119	229839,55	258832,46
2120	229831,01	258843,43
2121	229810,53	258849,28
2122	229789,56	258867,33
2123	229782,73	258885,37
2124	229788,58	258905,86
2125	229792,48	258928,29
2126	229783,22	258940
2127	229764,2	258942,43
2128	229741,76	258958,53
2129	229719,33	258972,67
2130	229689,09	258985,35
2131	229677,39	258994,62
2132	229661,78	258997,06
2133	229641,29	258998,03
2134	229632,52	259011,69

Номер и координаты характерных точек прибрежной защитной полосы		
№ точки на картографическом материале	X, м	Y, м
2135	229637,39	259025,83
2136	229642,76	259043,39
2137	229633,49	259053,14
2138	229609,59	259050,71
2139	229592,52	259039,98
2140	229571,55	259034,61
2141	229541,8	259041,93
2142	229499,37	259056,07
2143	229463,28	259069,24
2144	229413,05	259079,97
2145	229392,08	259084,85
2146	229370,62	259093,62
2147	229350,62	259096,06
2148	229322,82	259092,16
2149	229296,49	259095,09
2150	229268,69	259088,75
2151	229251,13	259077,04
2152	229256,01	259057,53
2153	229254,05	259035,1
2154	229236,01	259030,22
2155	229227,23	259020,71
2156	229229,18	259001,2
2157	229221,87	258987,55
2158	229211,62	258978,28
2159	229202,36	258982,18
2160	229197,48	258997,79
2161	229189,68	259000,72
2162	229176,51	258992,42
2163	229162,85	258993,89
2164	229151,64	259002,18
2165	229137,98	259009,98
2166	229126,76	259005,11
2167	229132,62	258995,35
2168	229148,22	258993,4
2169	229160,9	258989,99
2170	229170,66	258983,16
2171	229187,73	258981,7
2172	229196,5	258967,55
2173	229183,82	258955,85
2174	229164,32	258953,41
2175	229141,39	258954,38
2176	229131,15	258939,75
2177	229115,06	258925,61
2178	229095,55	258925,61
2179	229080,92	258926,1
2180	229082,38	258917,32
2181	229101,89	258911,47
2182	229117,5	258894,88
2183	229112,13	258872,94
2184	229089,21	258860,26

Номер и координаты характерных точек прибрежной защитной полосы		
№ точки на картографическом материале	X, м	Y, м
2185	229061,41	258854,4
2186	229028,73	258852,45
2187	229017,52	258841,24
2188	229028,25	258834,9
2189	229051,66	258835,87
2190	229060,43	258823,68
2191	229047,27	258808,56
2192	229026,78	258791,49
2193	229033,12	258774,91
2194	229035,07	258757,59
2195	229024,83	258744,43
2196	229011,66	258747,35
2197	228996,06	258758,08
2198	228985,33	258749,79
2199	228975,57	258725,89
2200	228954,11	258716,14
2201	228929,73	258703,95
2202	228924,85	258679,07
2203	228910,22	258656,64
2204	228890,71	258636,64
2205	228876,08	258605,92
2206	228883,4	258582,51
2207	228897,54	258561,05
2208	228889,25	258538,12
2209	228864,86	258524,47
2210	228844,87	258516,18
2211	228836,58	258501,06
2212	228842,43	258467,41
2213	228849,5	258436,93
2214	228849,5	258402,3
2215	228860,72	258362,79
2216	228877,3	258338,9
2217	228894,37	258300,85
2218	228905,1	258267,69
2219	228922,17	258260,37
2220	228935,82	258251,11
2221	228945,09	258234,53
2222	228962,16	258235,5
2223	228981,67	258236,48
2224	228994,35	258220,87
2225	228984,11	258202,83
2226	228977,77	258189,17
2227	228992,4	258168,69
2228	228992,89	258151,37
2229	229005,08	258136,25
2230	229028	258131,38
2231	229053,36	258134,79
2232	229064,09	258121,13
2233	229058,73	258103,09
2234	229041,17	258096,75

Номер и координаты характерных точек прибрежной защитной полосы		
№ точки на картографическом материале	X, м	Y, м
2235	229027,03	258083,09
2236	229040,19	258060,17
2237	229038,73	258037,74
2238	229019,71	258027,49
2239	229010,93	258027,98
2240	228998,25	258033,35
2241	228985,08	258015,79
2242	228991,42	258005,06
2243	229007,52	258015,3
2244	229030,44	258013,35
2245	229036,29	258004,57
2246	229055,31	257998,23
2247	229056,78	257978,24
2248	229032,39	257970,43
2249	229062,14	257963,12
2250	229076,04	257977,26
2251	229090,67	257973,36
2252	229101,89	257949,46
2253	229128,71	257931,42
2254	229132,62	257905,57
2255	229116,03	257883,62
2256	229117,98	257863,62
2257	229132,62	257860,21
2258	229143,83	257874,84
2259	229143,83	257906,54
2260	229157,49	257920,69
2261	229176,51	257915,81
2262	229184,8	257888,98
2263	229192,85	257861,92
2264	229211,38	257854,11
2265	229227,96	257842,41
2266	229230,4	257817,54
2267	229209,43	257791,69
2268	229226,99	257787,3
2269	229241,62	257772,67
2270	229247,96	257751,69
2271	229255,76	257714,14
2272	229241,13	257709,75
2273	229224,06	257719,02
2274	229208,45	257739,01
2275	229196,75	257736,58
2276	229180,17	257716,58
2277	229199,19	257711,22
2278	229215,28	257698,53
2279	229232,84	257695,24
2280	229259,18	257692,32
2281	229279,66	257673,3
2282	229283,56	257638,67
2283	229277,22	257610,87
2284	229260,64	257585,02

Номер и координаты характерных точек прибрежной защитной полосы		
№ точки на картографическом материале	X, м	Y, м
2285	229238,69	257580,14
2286	229214,79	257585,51
2287	229212,84	257565,02
2288	229200,65	257546
2289	229181,14	257541,61
2290	229164,07	257524,54
2291	229145,54	257519,18
2292	229131,88	257534,79
2293	229138,22	257551,37
2294	229150,9	257562,59
2295	229138,71	257577,7
2296	229122,62	257576,24
2297	229113,84	257558,2
2298	229116,76	257533,81
2299	229132,37	257512,84
2300	229152,37	257496,26
2301	229149,44	257474,31
2302	229136,27	257468,46
2303	229126,03	257446,02
2304	229111,89	257443,1
2305	229087,99	257422,61
2306	229063,12	257414,57
2307	229049,95	257375,06
2308	229035,32	257333,12
2309	229023,12	257304,83
2310	229014,35	257276,55
2311	229023,12	257271,67
2312	229055,8	257260,45
2313	229087,01	257242,41
2314	229124,57	257220,46
2315	229156,76	257203,39
2316	229167	257183,88
2317	229160,66	257166,32
2318	229161,15	257129,74
2319	229149,44	257097,8
2320	229136,76	257086,09
2321	229134,81	257048,54
2322	229130,91	257017,33
2323	229130,91	256984,16
2324	229141,15	256955,39
2325	229147	256918,32
2326	229153,34	256889,55
2327	229177,24	256865,16
2328	229207,48	256853,58
2329	229223,08	256834,56
2330	229238,69	256805,3
2331	229258,2	256781,4
2332	229283,07	256753,11
2333	229311,85	256731,17
2334	229333,31	256709,71

Номер и координаты характерных точек прибрежной защитной полосы		
№ точки на картографическом материале	X, м	Y, м
2335	229348,91	256678
2336	229372,32	256642,89
2337	229401,59	256614,85
2338	229417,19	256593,88
2339	229439,14	256569,98
2340	229459,62	256558,76
2341	229476,69	256544,62
2342	229484,01	256524,13
2343	229499,62	256509,01
2344	229516,69	256485,6
2345	229540,1	256465,61
2346	229559,12	256446,59
2347	229575,21	256418,3
2348	229597,16	256401,72
2349	229619,1	256386,11
2350	229633,74	256360,02
2351	229659,1	256337,1
2352	229688,36	256317,59
2353	229712,74	256292,23
2354	229732,74	256287,35
2355	229745,91	256276,13
2356	229765,9	256278,08
2357	229787,36	256275,65
2358	229813,21	256262,97
2359	229836,62	256267,84
2360	229889,78	256267,84
2361	229947,33	256270,77
2362	229980,5	256267,84
2363	230006,34	256260,04
2364	230026,34	256254,19
2365	230038,53	256246,38
2366	230057,07	256244,92
2367	230070,23	256223,95
2368	230089,25	256220,53
2369	230101,45	256191,76
2370	230121,93	256175,67
2371	230132,66	256144,45
2372	230150,22	256120,55
2373	230151,68	256098,12
2374	230166,8	256069,83
2375	230178,51	256047,64
2376	230195,58	256022,77
2377	230205,33	255996,92
2378	230208,74	255966,68
2379	230223,37	255930,59
2380	230221,91	255894,5
2381	230240,93	255870,12
2382	230238,49	255837,44
2383	230245,32	255827,2
2384	230265,81	255813,05

Номер и координаты характерных точек прибрежной защитной полосы		
№ точки на картографическом материале	X, м	Y, м
2385	230290,19	255806,71
2386	230300,43	255792,08
2387	230299,94	255770,62
2388	230308,72	255755,99
2389	230308,24	255729,17
2390	230322,87	255718,93
2391	230337,5	255713,07
2392	230313,11	255710,64
2393	230305,8	255699,42
2394	230324,33	255685,76
2395	230354,08	255691,13
2396	230360,91	255663,33
2397	230402,36	255659,43
2398	230398,95	255637,97
2399	230408,7	255627,73
2400	230417,48	255637,48
2401	230431,14	255629,68
2402	230432,6	255613,09
2403	230453,57	255619,43
2404	230445,77	255636,99
2405	230435,04	255641,38
2406	230427,24	255658,45
2407	230432,11	255676,98
2408	230423,82	255696,49
2409	230424,8	255714,05
2410	230444,31	255728,19
2411	230478,93	255739,9
2412	230499,91	255742,34
2413	230504,29	255725,27
2414	230495,03	255700,88
2415	230500,39	255695,52
2416	230520,39	255696,98
2417	230535,02	255690,64
2418	230537,46	255710,15
2419	230551,6	255713,07
2420	230565,75	255733,07
2421	230588,67	255732,58
2422	230594,52	255752,09
2423	230613,54	255754,53
2424	230619,39	255736
2425	230638,41	255747,7
2426	230638,41	255731,12
2427	230650,61	255737,95
2428	230664,75	255740,87
2429	230685,23	255752,09
2430	230700,35	255759,41
2431	230712,06	255774,04
2432	230727,18	255779,89
2433	230744,73	255781,35
2434	230768,14	255778,91

Номер и координаты характерных точек прибрежной защитной полосы		
№ точки на картографическом материале	X, м	Y, м
2435	230783,26	255775,01
2436	230790,58	255789,16
2437	230804,72	255786,72
2438	230806,67	255765,26
2439	230819,35	255762,82
2440	230829,11	255775,01
2441	230843,74	255782,33
2442	230863,25	255788,18
2443	230853,98	255793,06
2444	230849,59	255803,3
2445	230861,3	255815,49
2446	230876,9	255817,44
2447	230892,02	255806,71
2448	230913,97	255814,52
2449	230932,01	255807,69
2450	230947,62	255791,6
2451	230934,94	255776,96
2452	230947,62	255767,21
2453	230969,57	255784,28
2454	230994,93	255780,87
2455	230998,34	255760,87
2456	231012,24	255757,7
2457	231017,61	255744,04
2458	231007,85	255728,92
2459	231000,54	255704,05
2460	231019,07	255692,35
2461	231021,51	255675,28
2462	231030,29	255658,21
2463	231022,48	255639,19
2464	231031,26	255622,6
2465	231047,36	255626,02
2466	231056,14	255618,21
2467	231054,19	255596,76
2468	231038,58	255584,56
2469	231026,87	255582,12
2470	231008,34	255570,42
2471	231008,83	255556,28
2472	231030,29	255547,62
2473	231056,14	255536,89
2474	231083,94	255524,7
2475	231099,54	255520,8
2476	231113,2	255494,95
2477	231113,69	255478,36
2478	231089,3	255463,73
2479	231092,71	255446,18
2480	231108,32	255436,91
2481	231122,47	255447,15
2482	231135,15	255444,71
2483	231148,8	255451,54
2484	231174,65	255451,54

Номер и координаты характерных точек прибрежной защитной полосы		
№ точки на картографическом материале	X, м	Y, м
2485	231182,45	255441,79
2486	231170,75	255425,69
2487	231173,19	255400,82
2488	231188,79	255425,69
2489	231207,81	255434,96
2490	231220,49	255429,11
2491	231222,93	255398,87
2492	231225,86	255368,14
2493	231218,54	255346,68
2494	231202,45	255319,86
2495	231210,25	255299,38
2496	231222,93	255299,86
2497	231240,98	255308,15
2498	231260,49	255299,86
2499	231275,12	255294,5
2500	231279,99	255303,28
2501	231272,19	255315,47
2502	231274,14	255333,52
2503	231278,53	255358,88
2504	231296,58	255363,75
2505	231315,11	255351,56
2506	231331,69	255337,9
2507	231346,81	255347,66
2508	231369,25	255360,34
2509	231391,19	255381,31
2510	231395,58	255398,38
2511	231417,04	255413,5
2512	231426,8	255411,55
2513	231433,62	255387,65
2514	231429,72	255362,29
2515	231445,82	255376,43
2516	231453,13	255374,48
2517	231464,35	255387,65
2518	231490,68	255399,23
2519	231503,37	255424,11
2520	231524,82	255426,06
2521	231541,89	255435,81
2522	231558,96	255421,67
2523	231576,52	255440,2
2524	231583,84	255426,55
2525	231585,79	255438,25
2526	231596,03	255444,59
2527	231620,9	255424,59
2528	231641,39	255432,89
2529	231658,46	255421,18
2530	231656,99	255407,04
2531	231670,65	255383,63
2532	231679,43	255386,07
2533	231688,21	255399,23
2534	231674,06	255432,4

Номер и координаты характерных точек прибрежной защитной полосы		
№ точки на картографическом материале	X, м	Y, м
2535	231687,23	255447,03
2536	231699,91	255451,42
2537	231711,13	255444,59
2538	231738,93	255439,71
2539	231736,98	255402,65
2540	231751,61	255407,52
2541	231765,75	255399,23
2542	231790,14	255410,45
2543	231800,87	255398,75
2544	231817,94	255407,52
2545	231822,81	255428,98
2546	231849,64	255441,66
2547	231865,24	255438,74
2548	231869,15	255408,99
2549	231895	255418,74
2550	231911,09	255403,14
2551	231925,23	255405,57
2552	231932,55	255421,67
2553	231943,28	255418,74
2554	231962,79	255428,5
2555	231963,27	255464,1
2556	231972,05	255484,09
2557	231987,66	255474,34
2558	232008,63	255468,49
2559	232001,32	255443,62
2560	232009,61	255442,15
2561	232022,29	255458,73
2562	232029,6	255457,27
2563	232032,04	255444,59
2564	232040,33	255436,3
2565	232049,6	255440,69
2566	232056,91	255434,35
2567	232072,52	255461,66
2568	232083,74	255447,52
2569	232093	255456,3
2570	232083,74	255469,95
2571	232090,57	255485,07
2572	232075,93	255480,19
2573	232043,75	255488,48
2574	232042,77	255498,73
2575	232050,57	255509,46
2576	232051,06	255523,6
2577	232061,79	255531,89
2578	232091,05	255519,21
2579	232107,15	255523,11
2580	232099,83	255535,3
2581	232104,71	255545,06
2582	232123,24	255546,52
2583	232141,29	255559,2
2584	232153,48	255550,91

Номер и координаты характерных точек прибрежной защитной полосы		
№ точки на картографическом материале	X, м	Y, м
2585	232148,12	255536,28
2586	232155,92	255526,04
2587	232164,21	255535,79
2588	232156,41	255559,69
2589	232158,85	255576,76
2590	232175,43	255584,08
2591	232192,01	255606,51
2592	232205,91	255630,41
2593	232223,47	255625,53
2594	232227,86	255636,75
2595	232235,66	255640,16
2596	232250,29	255631,87
2597	232263,95	255632,36
2598	232281,02	255659,18
2599	232292,23	255659,67
2600	232307,35	255632,85
2601	232327,84	255633,82
2602	232344,42	255630,41
2603	232370,27	255656,74
2604	232390,75	255656,26
2605	232389,29	255624,07
2606	232405,38	255626,02
2607	232423,91	255638,7
2608	232432,69	255635,77
2609	232436,6	255604,07
2610	232439,52	255626,02
2611	232449,28	255630,9
2612	232467,32	255621,63
2613	232482,93	255609,07
2614	232523,41	255599,8
2615	232519,02	255556,4
2616	232541,94	255552,5
2617	232542,92	255568,1
2618	232544,87	255576,88
2619	232556,08	255578,83
2620	232565,35	255592,49
2621	232579,98	255590,54
2622	232588,27	255578,34
2623	232600,47	255581,27
2624	232616,56	255550,55
2625	232593,15	255538,35
2626	232596,56	255515,92
2627	232583,4	255512,5
2628	232590,22	255501,77
2629	232587,78	255485,19
2630	232595,59	255479,83
2631	232604,85	255501,29
2632	232622,41	255510,55
2633	232640,94	255494,95
2634	232642,9	255479,83

Номер и координаты характерных точек прибрежной защитной полосы		
№ точки на картографическом материале	X, м	Y, м
2635	232626,31	255481,78
2636	232621,44	255462,76
2637	232633,63	255453,98
2638	232643,87	255471,05
2639	232663,38	255467,15
2640	232671,67	255456,42
2641	232661,92	255444,71
2642	232648,75	255423,25
2643	232651,67	255405,21
2644	232681,91	255402,77
2645	232690,69	255398,87
2646	232679,47	255384,24
2647	232691,18	255384,72
2648	232709,22	255390,21
2649	232712,64	255376,07
2650	232701,42	255364,85
2651	232693,13	255345,34
2652	232714,1	255322,42
2653	232713,61	255302,42
2654	232698,98	255287,3
2655	232706,79	255270,72
2656	232726,78	255263,89
2657	232737,02	255268,28
2658	232730,2	255283,4
2659	232733,61	255303,89
2660	232752,14	255309,25
2661	232767,75	255309,25
2662	232773,6	255298,03
2663	232758,48	255286,33
2664	232766,29	255276,58
2665	232765,31	255259,99
2666	232770,68	255243,9
2667	232783,36	255237,56
2668	232803,35	255245,36
2669	232821,4	255242,92
2670	232830,18	255230,24
2671	232851,63	255209,76
2672	232874,56	255208,3
2673	232885,77	255218,05
2674	232895,04	255230,24
2675	232895,04	255247,31
2676	232913,09	255258,53
2677	232932,11	255259,02
2678	232942,84	255246,34
2679	232956	255240
2680	232958,93	255222,44
2681	232943,81	255214,64
2682	232939,91	255186,35
2683	232955,03	255164,4
2684	232975,51	255160,99

Номер и координаты характерных точек прибрежной защитной полосы		
№ точки на картографическом материале	X, м	Y, м
2685	232994,05	255162,45
2686	233010,14	255165,38
2687	233024,28	255164,4
2688	233047,21	255171,72
2689	233067,69	255164,89
2690	233077,44	255172,69
2691	233094,51	255192,69
2692	233116,95	255206,35
2693	233141,82	255211,22
2694	233164,74	255209,76
2695	233182,79	255190,74
2696	233197,42	255204,88
2697	233215,47	255210,73
2698	233239,36	255199,52
2699	233242,78	255175,62
2700	233250,09	255187,81
2701	233261,07	255197,2
2702	233287,89	255193,79
2703	233310,32	255196,23
2704	233326,91	255187,93
2705	233331,3	255169,4
2706	233320,57	255151,84
2707	233306,91	255140,14
2708	233327,39	255121,61
2709	233341,54	255129,41
2710	233356,66	255125,51
2711	233374,7	255109,41
2712	233391,28	255088,93
2713	233406,4	255083,56
2714	233411,77	255073,32
2715	233437,62	255067,47
2716	233447,37	255056,25
2717	233441,52	255047,96
2718	233439,08	255037,23
2719	233462,98	255033,94
2720	233477,12	255026,14
2721	233495,65	255024,67
2722	233508,82	255014,92
2723	233521,5	255014,43
2724	233524,92	254978,34
2725	233538,08	254973,95
2726	233542,96	254956,88
2727	233556,13	254947,13
2728	233568,08	254959,93
2729	233584,17	254958,47
2730	233585,15	254940,91
2731	233594,9	254936,52
2732	233617,82	254950,18
2733	233621,73	254933,59
2734	233613,92	254900,43

Номер и координаты характерных точек прибрежной защитной полосы		
№ точки на картографическом материале	X, м	Y, м
2735	233601,73	254890,68
2736	233604,66	254869,7
2737	233620,26	254869,22
2738	233630,51	254856,54
2739	233636,36	254865,32
2740	233651,96	254869,7
2741	233685,13	254851,66
2742	233713,9	254853,12
2743	233715,85	254818,98
2744	233721,22	254804,35
2745	233748,53	254805,81
2746	233752,43	254821,91
2747	233737,8	254816,54
2748	233729,02	254825,81
2749	233740,73	254841,42
2750	233752,92	254844,83
2751	233758,77	254833,13
2752	233788,52	254847,27
2753	233790,47	254823,86
2754	233802,67	254819,96
2755	233809,98	254832,15
2756	233825,59	254834,1
2757	233837,78	254825,81
2758	233850,46	254815,57
2759	233856,31	254801,43
2760	233873,38	254794,11
2761	233903,62	254777,53
2762	233911,91	254762,41
2763	233932,64	254760,09
2764	233954,59	254747,9
2765	233964,34	254728,39
2766	233959,46	254708,88
2767	233963,37	254696,2
2768	233980,44	254709,37
2769	233990,19	254707,91
2770	233993,12	254691,81
2771	233999,46	254687,91
2772	234010,19	254699,13
2773	234020,92	254696,69
2774	234026,28	254684,98
2775	234043,84	254679,62
2776	234045,79	254670,84
2777	234038,96	254668,89
2778	234034,08	254659,14
2779	234053,59	254653,77
2780	234066,76	254648,41
2781	234071,64	254663,04
2782	234084,32	254669,87
2783	234101,88	254672,3
2784	234114,56	254659,14

Номер и координаты характерных точек прибрежной защитной полосы		
№ точки на картографическом материале	X, м	Y, м
2785	234110,17	254644,02
2786	234098,46	254637,68
2787	234095,53	254625,97
2788	234103,83	254609,88
2789	234093,1	254598,66
2790	234098,46	254585
2791	234112,12	254585,49
2792	234116,51	254605
2793	234121,87	254625,48
2794	234139,92	254633,29
2795	234160,4	254631,34
2796	234173,57	254624,02
2797	234162,35	254608,9
2798	234165,76	254589,88
2799	234183,32	254585
2800	234202,34	254598,66
2801	234220,39	254600,12
2802	234243,8	254603,05
2803	234254,53	254592,81
2804	234250,63	254575,74
2805	234254,53	254559,16
2806	234271,11	254561,11
2807	234285,74	254561,59
2808	234292,57	254578,66
2809	234302,81	254587,44
2810	234315,98	254581,1
2811	234328,17	254586,96
2812	234341,34	254578,66
2813	234352,56	254561,11
2814	234365,24	254567,93
2815	234382,8	254586,47
2816	234406,21	254597,69
2817	234426,69	254593,78
2818	234445,71	254560,62
2819	234464,24	254536,23
2820	234485,7	254537,21
2821	234501,8	254558,67
2822	234506,19	254581,1
2823	234519,35	254596,71
2824	234540,32	254603,05
2825	234560,32	254595,73
2826	234578,85	254575,25
2827	234595,44	254571,35
2828	234621,28	254581,1
2829	234646,16	254577,69
2830	234667,13	254560,62
2831	234667,13	254536,72
2832	234658,35	254509,41
2833	234666,64	254490,88
2834	234692,49	254483,56

Номер и координаты характерных точек прибрежной защитной полосы		
№ точки на картографическом материале	X, м	Y, м
2835	234708,58	254472,95
2836	234716,88	254441,25
2837	234732,48	254431,5
2838	234742,72	254411,01
2839	234756,87	254401,75
2840	234781,25	254403,21
2841	234795,88	254388,09
2842	234786,62	254366,15
2843	234779,3	254347,12
2844	234796,37	254333,96
2845	234811	254339,32
2846	234819,29	254361,27
2847	234835,39	254370,53
2848	234861,72	254367,61
2849	234877,82	254352,49
2850	234887,09	254322,74
1570	234892,19	254319,07

**Координаты характерных точек
границы водоохранной зоны реки
Тальша**

Водоохранная зона реки Тальша
Система координат – МСК 33

Номер и координаты характерных точек водоохранной зоны		
№ точки на картографическом материале	X, м	Y, м
1	230937,36	259702,05
2	230953,29	259704,65
3	230967,6	259714,4
4	230984,83	259708,22
5	230998,49	259711,47
6	231008,24	259721,23
7	231027,1	259728,38
8	231046,28	259737,16
9	231061,24	259749,19
10	231073,59	259766,75
11	231081,23	259795,85
12	231090,66	259808,53
13	231104,32	259815,68
14	231117,97	259830,64
15	231132,61	259845,27
16	231136,51	259859,9
17	231125,45	259869,65
18	231113,1	259872,91
19	231105,29	259882,66
20	231107,57	259895,67
21	231102,69	259903,47
22	231094,24	259905,42
23	231084,81	259903,79
24	231075,71	259900,22
25	231064	259909,65
26	231051	259926,88
27	231049,37	259940,86
28	231059,12	259949,31
29	231063,03	259960,37
30	231068,55	259976,95
31	231078,31	259986,7
32	231090,01	259994,51
33	231094,56	260002,96
34	231090,01	260016,29
35	231090,66	260029,95
36	231099,12	260041,65
37	231116,67	260050,43
38	231135,21	260051,41
39	231148,86	260044,25
40	231161,87	260042,3
41	231171,95	260060,19
42	231175,85	260083,6
43	231178,29	260096,36

Номер и координаты характерных точек водоохранной зоны		
№ точки на картографическом материале	X, м	Y, м
44	231180,56	260110,34
45	231191,94	260120,74
46	231186,74	260128,22
47	231176,34	260126,92
48	231162,03	260130,5
49	231158,13	260144,8
50	231157,48	260161,06
51	231161,71	260180,89
52	231169,83	260190,65
53	231183,81	260195,2
54	231203,97	260197,15
55	231229,66	260192,92
56	231246,24	260191,62
57	231262,5	260198,78
58	231269,98	260209,83
59	231282,98	260227,06
60	231300,54	260242,02
61	231318,1	260247,55
62	231338,26	260262,83
63	231350,61	260270,31
64	231361,34	260269,98
65	231372,4	260256,98
66	231375,65	260250,15
67	231385,73	260253,4
68	231401,33	260254,38
69	231412,71	260262,18
70	231429,94	260277,46
71	231444,9	260280,39
72	231470,91	260286,56
73	231504,24	260284,29
74	231517,89	260281,36
75	231533,5	260273,56
76	231544,56	260273,88
77	231556,26	260274,53
78	231569,92	260269,33
79	231582,27	260263,48
80	231596,58	260264,78
81	231611,53	260270,96
82	231623,89	260268,36
83	231636,25	260261,85
84	231651,2	260261,85
85	231667,13	260266,08
86	231687,94	260265,43
87	231715,09	260260,55
88	231726,47	260254,7
89	231750,21	260252,42
90	231765,16	260256,33
91	231782,4	260263,48
92	231804,5	260281,04
93	231820,11	260302,82

Номер и координаты характерных точек водоохранной зоны		
№ точки на картографическом материале	X, м	Y, м
94	231823,69	260329,16
95	231818,81	260362,81
96	231819,14	260383,29
97	231826,61	260398,9
98	231834,42	260415,48
99	231853,28	260421,33
100	231867,58	260418,08
101	231879,61	260427,19
102	231891,97	260433,69
103	231905,62	260432,71
104	231919,6	260434,66
105	231932,93	260441,17
106	231949,84	260445,39
107	231963,17	260455,47
108	231976,5	260472,06
109	231992,11	260481,48
110	232001,54	260496,12
111	232008,69	260518,23
112	232019,75	260531,56
113	232022,02	260552,04
114	232018,54	260570,35
115	231838,01	260712,37
116	231922,87	260807,47
117	232010,66	260952,32
118	232025,29	261013,77
119	231938,96	261053,27
120	232092,59	261202,51
121	232361,81	261429,3
122	232483,25	261584,39
123	232519,83	261749,72
124	232518,37	261793,98
125	232500,43	261763,66
126	232495,23	261750,98
127	232486,57	261716,39
128	232472,24	261689,62
129	232466,96	261665,8
130	232447,29	261646,94
131	232421,87	261610,87
132	232373,97	261580,98
133	232344,83	261569,79
134	232311,01	261553,86
135	232281,46	261536,71
136	232256,02	261518,87
137	232231,91	261505,79
138	232210,34	261492,23
139	232162,77	261457,92
140	232145,42	261447,29
141	232120,3	261431,68
142	232063,75	261378,92
143	232028,35	261315,29

Номер и координаты характерных точек водоохранной зоны		
№ точки на картографическом материале	X, м	Y, м
144	232010,08	261291,59
145	231984,54	261246,39
146	231972,18	261215,82
147	231957,68	261146,43
148	231960,92	261125,09
149	231925,26	261070,03
150	231914,86	261045,97
151	231898,96	260981,09
152	231902,74	260941,47
153	231880,19	260925,86
154	231842,21	260897,6
155	231829,85	260885,89
156	231793,02	260838,64
157	231771,84	260782,61
158	231767,94	260764,4
159	231764,63	260701,28
160	231781,18	260640,27
161	231788,66	260623,69
162	231775,14	260606,49
163	231725,21	260583,04
164	231683,6	260546,83
165	231653,45	260500,64
166	231645,95	260484,69
167	231638,77	260469,72
168	231593,14	260470,11
169	231559,8	260476,92
170	231546,14	260479,85
171	231517,87	260483,82
172	231484,54	260486,1
173	231424,7	260481,15
174	231402,58	260475,9
175	231375,88	260468,44
176	231356,67	260470,22
177	231299,78	260463,74
178	231247,05	260441,41
179	231234,7	260433,93
180	231217,43	260422,21
181	231172,18	260395,01
182	231121,9	260385,37
183	231107,92	260380,82
184	231057,66	260356,23
185	231016,19	260318,68
186	230981,82	260268,31
187	230966,1	260222,58
188	230961,87	260202,75
189	230960,27	260183,96
190	230936,98	260158,75
191	230901,88	260095,99
192	230896,64	260069,03
193	230889,13	260056,89

Номер и координаты характерных точек водоохранной зоны		
№ точки на картографическом материале	X, м	Y, м
194	230877,07	260042,41
195	230853,7	259982,24
196	230850,92	259922,26
197	230822,81	259920,16
198	230801,35	259915,28
199	230754,45	259898,24
200	230718	259873,37
201	230690,09	259867,72
202	230657,9	259856,99
203	230619,99	259839,79
204	230555,93	259802,24
205	230488,59	259757,43
206	230451,87	259734,36
207	230422,69	259712,05
208	230401,88	259692,87
209	230385,11	259675,41
210	230367,34	259661,18
211	230321,22	259609,47
212	230308,54	259588,99
213	230290,1	259550,6
214	230275,02	259474,79
215	230278,1	259455,9
216	230212,51	259393,45
217	230204,22	259380,77
218	230181,45	259333,27
219	230157,98	259295,64
220	230130,66	259237,74
221	230122,6	259186,81
222	230129,24	259116,93
223	230132,83	259103,78
224	230120,04	259086,64
225	230103,13	259061,61
226	230073,69	258993,3
227	230067,51	258965,67
228	230052,36	258946,74
229	230031,31	258955,33
230	230019,28	258957,61
231	229998,11	258972,87
232	229970,92	259043,12
233	229929,28	259091,19
234	229917,25	259101,27
235	229859,22	259135,16
236	229841,72	259146,13
237	229826,76	259154,26
238	229811,14	259168,35
239	229756,5	259220,41
240	229684,55	259252,83
241	229670,56	259256,08
242	229607,48	259260,49
243	229589,27	259258,86

Номер и координаты характерных точек водоохранной зоны		
№ точки на картографическом материале	X, м	Y, м
244	229569,74	259252,38
245	229507,49	259273,52
246	229471,91	259282,19
247	229429,57	259296,65
248	229380,36	259303,53
249	229357,6	259303,85
250	229325,86	259301,5
251	229254,17	259300,71
252	229242,14	259298,43
253	229210,97	259289,88
254	229193,08	259283,38
255	229136,95	259251,96
256	229123,46	259241,23
257	229096,96	259212,09
258	229024,55	259186,51
259	228999,82	259165,64
260	229005,58	259160,81
261	229016,94	259146,84
262	229026,58	259134,12
263	229036,98	259121,21
264	229043,72	259107,92
265	229052,2	259099,63
266	229062,8	259096,36
267	229076,29	259098,09
268	229093,43	259103,68
269	229102,49	259105,22
270	229113,28	259102,14
271	229122,53	259093,66
272	229124,46	259083,64
273	229117,52	259072,08
274	229115,59	259054,74
275	229124,07	259045,88
276	229136,79	259042,02
277	229156,05	259045,88
278	229179,18	259053,58
279	229213,47	259063,6
280	229241,99	259075,55
281	229247,94	259084,69
282	229261,43	259095,42
283	229279,31	259101,92
284	229291,34	259104,2
285	229305	259102,57
286	229320,61	259100,29
287	229336,86	259100,94
288	229354,75	259103,87
289	229377,51	259103,55
290	229393,11	259094,77
291	229409,69	259089,24
292	229442,53	259084,36
293	229496,51	259065,83

Номер и координаты характерных точек водоохранной зоны		
№ точки на картографическом материале	X, м	Y, м
294	229546,25	259049,9
295	229578,12	259042,09
296	229586,24	259043,72
297	229594,37	259051,85
298	229607,05	259059,65
299	229625,26	259061,28
300	229639,24	259058,03
301	229648,35	259052,17
302	229652,25	259036,24
303	229647,37	259028,44
304	229645,75	259010,88
305	229652,57	259004,38
306	229665,58	259004,7
307	229676,31	259007,3
308	229685,41	259003,4
309	229700,37	258990,56
310	229712,72	258984,06
311	229731,26	258978,53
312	229746,21	258970,4
313	229760,52	258956,1
314	229774,18	258948,29
315	229788,81	258947,97
316	229800,84	258937,89
317	229804,41	258922,93
318	229799,21	258903,75
319	229795,15	258878,22
320	229799,7	258868,8
321	229810,1	258860,02
322	229825,06	258856,12
323	229839,37	258850,91
324	229849,44	258841,48
325	229849,77	258830,43
326	229849,44	258815,15
327	229847,82	258798,89
328	229841,32	258788,16
329	229831,89	258784,58
330	229817,58	258781,66
331	229809,13	258773,86
332	229811,73	258759,87
333	229821,81	258749,47
334	229838,06	258742,97
335	229861,8	258741,02
336	229886,19	258739,39
337	229906,34	258738,74
338	229925,85	258724,43
339	229943,08	258717,2
340	229953,49	258718,5
341	229958,04	258725,98
342	229954,14	258734,11
343	229945,69	258737,68

Номер и координаты характерных точек водоохранной зоны		
№ точки на картографическом материале	X, м	Y, м
344	229947,31	258748,41
345	229957,39	258756,54
346	229969,75	258758,49
347	229982,1	258761,09
348	229994,13	258758,82
349	230004,86	258751,66
350	230014,94	258740,93
351	230022,42	258740,61
352	230031,85	258736,06
353	230039,65	258732,48
354	230048,75	258735,08
355	230058,18	258735,41
356	230068,26	258737,03
357	230078,02	258743,54
358	230088,75	258748,74
359	230096,55	258750,36
360	230107,6	258748,41
361	230129,06	258749,06
362	230144,02	258750,36
363	230152,47	258755,57
364	230160,6	258762,39
365	230170,68	258767,27
366	230173,93	258774,42
367	230174,58	258786,45
368	230185,31	258804,34
369	230198,64	258812,79
370	230216,53	258818,32
371	230230,18	258826,77
372	230246,44	258838,15
373	230262,7	258846,93
374	230269,2	258859,61
375	230270,82	258878,14
376	230265,62	258899,6
377	230262,7	258922,04
378	230268,87	258949,67
379	230285,78	258974,71
380	230309,19	259004,62
381	230336,5	259025,68
382	230353,74	259034,13
383	230372,27	259042,91
384	230393,4	259048,76
385	230414,86	259050,71
386	230433,72	259057,54
387	230444,45	259068,59
388	230448,35	259083,88
389	230440,87	259098,18
390	230429,82	259100,46
391	230411,28	259105,98
392	230395,03	259117,04
393	230376,17	259135,9

Номер и координаты характерных точек водоохранной зоны		
№ точки на картографическом материале	X, м	Y, м
394	230362,84	259148,42
395	230353,08	259152,64
396	230335,53	259150,37
397	230326,1	259155,24
398	230322,2	259169,55
399	230322,52	259181,25
400	230329,02	259191,98
401	230338,13	259197,51
402	230350,48	259201,09
403	230363,16	259210,19
404	230369,02	259223,2
405	230371,29	259237,83
406	230370,64	259252,13
407	230371,62	259271,32
408	230379,91	259284
409	230389,34	259289,53
410	230399,09	259290,5
411	230407,55	259285,62
412	230419,9	259274,57
413	230428,03	259254,41
414	230436,81	259236,2
415	230451,76	259219,95
416	230463,47	259216,37
417	230473,55	259221,25
418	230479,4	259234,58
419	230484,93	259248,23
420	230489,81	259261,24
421	230492,41	259291,8
422	230496,8	259321,31
423	230500,7	259352,2
424	230510,13	259370,08
425	230513,7	259380,48
426	230507,53	259393,49
427	230505,57	259412,02
428	230505,25	259426,33
429	230481,51	259454,61
430	230475,01	259473,64
431	230478,59	259483,71
432	230491,27	259504,2
433	230503,62	259513,95
434	230518,91	259524,03
435	230537,44	259545,82
436	230558,25	259565
437	230597,59	259589,71
438	230657,09	259629,7
439	230721,14	259667,26
440	230753,33	259677,99
441	230778,37	259679,94
442	230804,38	259679,29
443	230833,97	259662,7

Номер и координаты характерных точек водоохранной зоны		
№ точки на картографическом материале	X, м	Y, м
444	230851,85	259650,35
445	230865,18	259651,97
446	230865,83	259660,43
447	230852,5	259669,53
448	230836,57	259686,44
449	230831,69	259707,9
450	230845,67	259720,25
451	230867,13	259725,13
452	230884,69	259723,83
453	230898,99	259714,4
454	230916,55	259704,65
1	230937,36	259702,05
455	232519,3	262029,6
456	232433,86	262351,86
457	232374,23	262348,99
458	232369,85	262323,45
459	232372,51	262302,17
460	232369,95	262278,35
461	232373,27	262227,39
462	232389,39	262178,94
463	232395,89	262165,44
464	232426,74	262119,22
465	232441,37	262102,8
466	232462,95	262079,49
467	232492,99	262053,01
455	232519,3	262029,6
468	234773,55	254122,72
469	234884,48	254306,31
470	234880,26	254307,62
471	234876,84	254329,08
472	234872,45	254347,12
473	234861,72	254358,34
474	234843,68	254362,73
475	234823,44	254357,37
476	234823,44	254348,1
477	234819,54	254325,67
478	234799,54	254318,84
479	234774,67	254334,44
480	234768,33	254361,27
481	234785,89	254376,88
482	234782,96	254392,48
483	234771,25	254393,46
484	234744,92	254394,43
485	234729,31	254409,06
486	234724,19	254426,5
487	234706,63	254437,23
488	234702,73	254460,64
489	234694,44	254473,32
490	234668,1	254475,76
491	234651,52	254492,34

Номер и координаты характерных точек водоохранной зоны		
№ точки на картографическом материале	X, м	Y, м
492	234651,03	254509,41
493	234657,37	254541,11
494	234650,55	254562,57
495	234625,67	254571,35
496	234600,31	254561,11
497	234576,9	254563,06
498	234561,3	254584,52
499	234532,52	254592,69
500	234514,48	254578,05
501	234507,16	254544,89
502	234484,24	254521,48
503	234457,41	254526,36
504	234437,91	254549,28
505	234427,66	254577,08
506	234416,69	254586,35
507	234403,28	254586,83
508	234383,53	254576,35
509	234373,53	254562,2
510	234358,65	254552,69
511	234342,8	254550,01
512	234331,59	254558,06
513	234336,22	254570,98
514	234327,68	254576,84
515	234317,69	254571,71
516	234310,13	254577,08
517	234299,64	254573,18
518	234296,23	254560,99
519	234286,23	254551,47
520	234275,99	254553,18
521	234258,67	254549,28
522	234245,75	254554,16
523	234238,92	254566,84
524	234245,99	254580,25
525	234244,77	254591,95
526	234235,75	254598,29
527	234228,19	254594,15
528	234212,34	254592,69
529	234201,12	254585,61
530	234180,64	254575,62
531	234167,23	254578,3
532	234156,01	254586,59
533	234148,7	254601,95
534	234153,08	254616,1
535	234159,67	254624,14
536	234149,43	254626,09
537	234129,92	254621,95
538	234125,53	254611,71
539	234124,43	254589,03
540	234113,46	254577,81
541	234095,66	254574,4

Номер и координаты характерных точек водоохранной зоны		
№ точки на картографическом материале	X, м	Y, м
542	234085,66	254587,32
543	234086,15	254603,42
544	234096,88	254612,68
545	234091,51	254618,29
546	234085,42	254627,8
547	234092,73	254645,85
548	234102,97	254647,8
549	234102,48	254664,62
550	234086,39	254663,4
551	234075,66	254659,26
552	234074,93	254642,92
553	234060,3	254641,21
554	234048,59	254650,48
555	234027,87	254654,38
556	234027,13	254667,06
557	234036,64	254675,6
558	234022,26	254679,99
559	234016,4	254691,33
560	234004,7	254681,08
561	233987,63	254683,77
562	233985,43	254698,15
563	233980,31	254701,32
564	233962,27	254685,23
565	233952,51	254704,01
566	233956,66	254724
567	233949,1	254743,51
568	233925,2	254757,65
569	233907,4	254752,29
570	233901,12	254768,17
571	233869,3	254785,73
572	233838,57	254798,16
573	233838,21	254816,09
574	233821,02	254820,84
575	233809,68	254798,53
576	233785,54	254802,19
577	233774,2	254829,26
578	233763,59	254823,04
579	233763,59	254799,26
580	233742,74	254789,75
581	233736,52	254798,53
582	233717,87	254793,77
583	233706,34	254815,63
584	233707,08	254844,16
585	233675,62	254843,79
586	233655,32	254859,89
587	233644,34	254860,99
588	233643,25	254848,55
589	233627,15	254843,79
590	233618,01	254863,55
591	233597,89	254859,16

Номер и координаты характерных точек водоохранной зоны		
№ точки на картографическом материале	X, м	Y, м
592	233592,04	254894,64
593	233605,21	254901,95
594	233613,98	254939,26
595	233597,16	254929,39
596	233575,03	254929,66
597	233573,57	254951,97
598	233559,3	254935,15
599	233535,52	254949,41
600	233532,6	254966,24
601	233516,87	254971
602	233516,5	254984,16
603	233516,14	255008,31
604	233505,9	255005,74
605	233497,85	255013,06
606	233470,41	255016,72
607	233457,61	255027,33
608	233432,74	255029,15
609	233422,86	255044,88
610	233434,57	255050,74
611	233436,03	255059,88
612	233403,84	255063,08
613	233401,28	255077,71
614	233386,29	255077,71
615	233380,43	255086,86
616	233365,44	255107,71
617	233345,68	255122,34
618	233336,54	255117,58
619	233320,08	255112,83
620	233306,18	255125,26
621	233293,38	255140,63
622	233301,42	255152,7
623	233318,98	255167,69
624	233322,64	255181,59
625	233310,93	255189,64
626	233293,38	255185,25
627	233265,58	255188,18
628	233253,87	255180,5
629	233246,19	255163,67
630	233233,02	255166,96
631	233231,56	255180,86
632	233233,39	255194,76
633	233216,93	255202,81
634	233200,1	255198,05
635	233185,84	255181,96
636	233175,23	255185,62
637	233164,99	255202,08
638	233146,33	255203,91
639	233124,02	255198,42
640	233104,27	255189,64
641	233092,93	255175,38

Номер и координаты характерных точек водоохранной зоны		
№ точки на картографическом материале	X, м	Y, м
642	233083,05	255158,55
643	233066,23	255155,26
644	233049,4	255163,67
645	233035,14	255160,38
646	233016,85	255152,33
647	233002,95	255158,55
648	232986,12	255150,14
649	232969,66	255152,7
650	232948,26	255154,43
651	232936,56	255165,04
652	232932,17	255181,14
653	232927,41	255199,79
654	232931,8	255215,52
655	232948,63	255230,88
656	232940,21	255235,27
657	232932,9	255248,07
658	232916,8	255251,73
659	232903,64	255242,59
660	232907,66	255227,59
661	232898,88	255219,18
662	232890,1	255199,79
663	232863,77	255199,06
664	232842,19	255201,25
665	232828,65	255212,59
666	232815,85	255236
667	232799,75	255236,37
668	232774,15	255229,42
669	232755,13	255249,9
670	232759,15	255274,78
671	232747,08	255282,09
672	232745,25	255292,7
673	232763,18	255297,82
674	232758,79	255301,84
675	232739,4	255298,55
676	232737,21	255285,38
677	232747,45	255260,51
678	232733,18	255254,29
679	232710,14	255259,78
680	232689,47	255276,97
681	232688,37	255293,07
682	232707,76	255317,21
683	232691,67	255331,47
684	232683,99	255354,52
685	232698,25	255378,66
686	232671,55	255370,98
687	232662,04	255388,17
688	232679,96	255395,48
689	232644,48	255395,48
690	232638,26	255416,7
691	232639,91	255437

Номер и координаты характерных точек водоохранной зоны		
№ точки на картографическом материале	X, м	Y, м
692	232651,98	255446,88
693	232658,93	255459,31
694	232648,32	255457,12
695	232636,25	255445,41
696	232619,42	255443,58
697	232617,6	255457,48
698	232611,38	255468,46
699	232587,24	255468,09
700	232576,63	255476,51
701	232581,75	255498,09
702	232573,34	255507,96
703	232573,34	255519,67
704	232583,21	255529,54
705	232587,97	255546,37
706	232605,16	255553,32
707	232598,21	255569,41
708	232585,77	255567,22
709	232578,46	255580,39
710	232569,31	255584,04
711	232564,74	255574,17
712	232549,74	255569,41
713	232553,77	255556,61
714	232546,09	255545,64
715	232520,48	255545,64
716	232509,51	255550,39
717	232510,24	255569,41
718	232515,36	255584,04
719	232513,53	255597,21
720	232501,46	255595,75
721	232493,78	255598,68
722	232478,42	255601,6
723	232469,64	255611,11
724	232460,13	255613,67
725	232453,91	255620,99
726	232446,59	255619,53
727	232450,25	255602,7
728	232443,67	255586,61
729	232427,21	255595,02
730	232419,89	255616,97
731	232425,74	255630,86
732	232408,55	255615,87
733	232391,18	255614,77
734	232379,47	255616,6
735	232381,67	255641,84
736	232375,45	255649,15
737	232363,74	255631,23
738	232346,92	255619,53
739	232329,36	255626,11
740	232304,85	255623,18
741	232291,32	255646,96

Номер и координаты характерных точек водоохранной зоны		
№ точки на картографическом материале	X, м	Y, м
742	232283,27	255649,15
743	232274,49	255626,48
744	232257,67	255617,7
745	232236,09	255629,77
746	232230,05	255611,2
747	232217,43	255615,78
748	232202,98	255610,66
749	232188,17	255586,88
750	232170,61	255560,36
751	232175	255532,79
752	232160,92	255515,96
753	232138,79	255521,82
754	232138,97	255542,67
755	232115,74	255534,25
756	232117,94	255515,96
757	232105,14	255509,56
758	232084,84	255511,76
759	232063,8	255518,34
760	232056,12	255499,87
761	232067,83	255493,29
762	232095,63	255491,82
763	232108,06	255482,31
764	232126,53	255499,14
765	232137,87	255482,49
766	232126,72	255462,56
767	232089,22	255431,83
768	232072,95	255440,61
769	232059,05	255421,41
770	232047,89	255424,15
771	232040,76	255413,91
772	232029,97	255418,48
773	232031,25	255432,75
774	232021,01	255442,44
775	232013,14	255433,11
776	232014,24	255416,84
777	232002,72	255409,89
778	231989,18	255412,08
779	231986,07	255422,14
780	231992,66	255436,95
781	231996,87	255459,27
782	231982,23	255468,23
783	231973,82	255465,67
784	231970,89	255452,87
785	231973,09	255431,47
786	231965,41	255417,75
787	231952,79	255411,9
788	231928,65	255397,08
789	231919,23	255385,56
790	231909,53	255385,93
791	231905,69	255398,37

Номер и координаты характерных точек водоохранной зоны		
№ точки на картографическом материале	X, м	Y, м
792	231894,54	255408,42
793	231885,76	255409,16
794	231869,3	255397,27
795	231858,33	255399,28
796	231854,85	255406,23
797	231861,43	255415,74
798	231859,97	255428,91
799	231850,64	255432,75
800	231841,5	255427,99
801	231827,23	255420,49
802	231828,88	255410,62
803	231821,75	255400,93
804	231809,22	255395,26
805	231802,09	255383,55
806	231794,22	255386,11
807	231787,64	255400,74
808	231777,03	255397,82
809	231765,33	255386,48
810	231752,52	255395,44
811	231744,29	255384,47
812	231732,95	255386,66
813	231727,83	255395,44
814	231726,92	255413,54
815	231729,84	255431,29
816	231721,98	255432,75
817	231706,07	255436,59
818	231697,11	255441,89
819	231694,55	255434,76
820	231685,95	255432,38
821	231686,68	255420,31
822	231696,01	255402,75
823	231693,63	255388,67
824	231680,65	255376,42
825	231667,66	255376,05
826	231658,52	255386,84
827	231650,47	255400,19
828	231648,82	255416,29
829	231641,33	255423,79
830	231632,73	255419,58
831	231618,83	255416,29
832	231595,6	255434,94
833	231590,12	255410,25
834	231582,07	255409,52
835	231575,12	255431,29
836	231563,6	255413,54
837	231549,7	255412,26
838	231542,75	255427,99
839	231530,31	255419,95
840	231525,74	255395,26
841	231515,86	255391,96

Номер и координаты характерных точек водоохранной зоны		
№ точки на картографическом материале	X, м	Y, м
842	231506,72	255416,11
843	231499,89	255396,6
844	231485,26	255387,33
845	231465,26	255378,8
846	231458,44	255366,12
847	231445,63	255364,65
848	231439,78	255346,85
849	231427,59	255347,09
850	231415,64	255357,09
851	231413,44	255368,8
852	231424,66	255379,28
853	231422,47	255404,4
854	231403,69	255394,16
855	231401,25	255384,89
856	231391,01	255367,82
857	231373,94	255353,92
858	231359,92	255347,4
859	231344,31	255339,6
860	231334,31	255327,16
861	231322,36	255325,45
862	231317	255332,52
863	231312,12	255344,96
864	231301,39	255349,35
865	231295,3	255356,42
866	231283,59	255355,69
867	231278,96	255349,35
868	231281,15	255339,84
869	231281,15	255325,21
870	231284,57	255311,07
871	231291,15	255299,6
872	231282,62	255285,46
873	231267,99	255285,22
874	231254,82	255292,78
875	231241,89	255298,14
876	231224,58	255292,04
877	231207,02	255287,66
878	231196,54	255296,19
879	231193,98	255308,81
880	231195,93	255325,88
881	231205,44	255338,56
882	231213,73	255360,51
883	231214,46	255380,01
884	231213,24	255393,67
885	231213,48	255416,84
886	231210,07	255425,62
887	231203,49	255424,88
888	231194,46	255419,28
889	231190,32	255404,64
890	231184,95	255389,28
891	231172,76	255388,55

Номер и координаты характерных точек водоохранной зоны		
№ точки на картографическом материале	X, м	Y, м
892	231161,91	255395,99
893	231159,47	255407,45
894	231161,91	255424,27
895	231170,69	255437,44
896	231165,08	255443,3
897	231154,35	255444,51
898	231142,89	255437,69
899	231129,23	255438,17
900	231115,82	255429,15
901	231101,07	255427,2
902	231090,09	255434,03
903	231083,51	255446,95
904	231081,8	255462,32
905	231087,41	255474,26
906	231099,6	255479,63
907	231106,19	255489,63
908	231102,04	255501,09
909	231091,31	255511,82
910	231079,61	255515,72
911	231067,41	255516,94
912	231048,88	255526,69
913	231033,64	255539,07
914	231014,86	255545,17
915	230999,5	255551,75
916	230996,09	255563,94
917	231003,16	255578,57
918	231015,11	255587,11
919	231028,52	255588,82
920	231040,96	255598,08
921	231045,35	255610,76
922	231039,49	255613,69
923	231025,59	255614,18
924	231015,84	255624,91
925	231014,86	255640,76
926	231020,47	255661,97
927	231013,16	255670,02
928	231010,84	255686,97
929	231001,33	255692,09
930	230993,77	255701,11
931	230994,26	255719,89
932	231004,26	255736,71
933	231006,21	255747,69
934	230998,89	255750,37
935	230989,38	255748,91
936	230972,56	255746,47
937	230958,66	255751,59
938	230934,88	255759,63
939	230922,44	255755,73
940	230910,98	255761,59
941	230907,81	255773,78

Номер и координаты характерных точек водоохранной зоны		
№ точки на картографическом материале	X, м	Y, м
942	230916,35	255787,68
943	230919,52	255801,33
944	230910,98	255802,8
945	230895,13	255798,65
946	230884,89	255800,85
947	230870,99	255809,63
948	230865,14	255802,55
949	230870,5	255793,53
950	230879,77	255783,04
951	230867,21	255777,44
952	230851,36	255775,97
953	230836,97	255763,29
954	230825,02	255754,27
955	230805,52	255755
956	230790,15	255761,1
957	230769,18	255762,56
958	230749,67	255771,34
959	230724,07	255770,36
960	230711,88	255756,46
961	230713,7	255742,38
962	230712,24	255726,04
963	230698,1	255721,41
964	230681,03	255725,56
965	230670,05	255734,09
966	230651,52	255726,78
967	230617,14	255724,34
968	230601,78	255732,14
969	230592,75	255712,14
970	230576,17	255712,14
971	230572,51	255700,2
972	230561,3	255695,07
973	230550,81	255679,47
974	230538,37	255674,59
975	230525,94	255676,05
976	230509,84	255685,08
977	230489,6	255690,69
978	230467,17	255687,03
979	230461,44	255675,57
980	230462,17	255650,94
981	230473,39	255628,01
982	230475,09	255610,21
983	230466,07	255596,8
984	230451,2	255589,49
985	230439,49	255591,92
986	230424,37	255599,48
987	230411,93	255604,6
988	230399,01	255608,26
989	230381,7	255618,99
990	230371,09	255631,37
991	230355,48	255638,68

Номер и координаты характерных точек водоохранной зоны		
№ точки на картографическом материале	X, м	Y, м
992	230339,39	255642,34
993	230311,83	255646,49
994	230279,4	255642,58
995	230266,72	255647,71
996	230260,38	255656,48
997	230255,26	255681,85
998	230253,31	255705,26
999	230259,16	255721,84
1000	230249,41	255738,42
1001	230238,68	255755,73
1002	230220,39	255764,02
1003	230200,39	255767,44
1004	230187,22	255779,39
1005	230172,35	255778,05
1006	230163,81	255786,52
1007	230162,11	255807,25
1008	230168,69	255828,95
1009	230163,57	255847,73
1010	230151,86	255857,73
1011	230137,23	255873,58
1012	230122,11	255881,62
1013	230111,63	255906,25
1014	230109,19	255935,51
1015	230112,24	255961,24
1016	230112,73	255984,16
1017	230113,46	256014,65
1018	230119,31	256041,23
1019	230117,12	256054,39
1020	230108,58	256056,59
1021	230097,85	256048,79
1022	230080,54	256038,3
1023	230055,18	256034,15
1024	230039,81	256042,69
1025	230029,82	256065,61
1026	230026,4	256099,99
1027	230010,55	256125,44
1028	230003,4	256140,07
1029	230001,45	256162,5
1030	229991,21	256169,33
1031	229977,22	256170,96
1032	229958,37	256166,08
1033	229939,18	256167,05
1034	229913,5	256159,9
1035	229887,16	256147,87
1036	229857,25	256145,6
1037	229825,71	256154,05
1038	229797,75	256154,05
1039	229760,36	256157,63
1040	229736,3	256154,7
1041	229710,29	256152,1

Номер и координаты характерных точек водоохранной зоны		
№ точки на картографическом материале	X, м	Y, м
1042	229674,52	256162,5
1043	229636,15	256175,35
1044	229601,04	256192,9
1045	229576,98	256213,06
1046	229550,32	256233,87
1047	229505,45	256246,88
1048	229479,44	256267,03
1049	229465,13	256297,6
1050	229461,23	256329,46
1051	229456,68	256357,42
1052	229430,02	256384,73
1053	229405,31	256419,85
1054	229382,55	256444,4
1055	229350,03	256467,81
1056	229316,22	256479,51
1057	229277,2	256476,26
1058	229264,85	256486,02
1059	229274,6	256507,47
1060	229292,81	256524,38
1061	229262,24	256543,89
1062	229236,23	256569,25
1063	229219,33	256618,67
1064	229196,89	256641,27
1065	229170,88	256661,43
1066	229149,42	256677,03
1067	229130,56	256694,59
1068	229111,7	256708,25
1069	229079,84	256731,66
1070	229057,73	256749,87
1071	229052,53	256776,53
1072	229042,12	256803,19
1073	229025,22	256820,1
1074	229024,57	256851,96
1075	229004,41	256872,77
1076	228999,21	256913,09
1077	228988,15	256952,1
1078	228984,25	256993,72
1079	228974,5	257026,88
1080	228982,3	257062,65
1081	228979,05	257088,66
1082	228979,05	257117,92
1083	228990,1	257194,66
1084	228995,3	257272,36
1085	229004,41	257295,45
1086	229015,46	257326,01
1087	229028,79	257339,34
1088	229043,43	257372,83
1089	229055,94	257410,71
1090	229067,32	257427,94
1091	229089,11	257434,12

Номер и координаты характерных точек водоохранной зоны		
№ точки на картографическом материале	X, м	Y, м
1092	229110,57	257450,05
1093	229122,92	257462,73
1094	229130,73	257472,49
1095	229142,11	257484,19
1096	229134,95	257500,45
1097	229117,72	257515,08
1098	229106,01	257542,39
1099	229107,97	257577,18
1100	229135,28	257588,56
1101	229152,18	257579,78
1102	229159,99	257560,27
1103	229151,53	257547,27
1104	229138,2	257541,42
1105	229142,43	257528,09
1106	229155,11	257528,09
1107	229168,12	257541,09
1108	229179,17	257553,12
1109	229189,9	257549,54
1110	229203,23	257560,6
1111	229205,83	257579,13
1112	229204,21	257594,41
1113	229213,96	257600,27
1114	229224,69	257597,34
1115	229236,07	257590,19
1116	229251,03	257590,19
1117	229263,38	257606,44
1118	229269,56	257626,6
1119	229268,91	257644,81
1120	229267,61	257666,27
1121	229262,57	257680,49
1122	229251,51	257684,72
1123	229233,96	257684,72
1124	229212,82	257690,25
1125	229199,17	257702,93
1126	229184,86	257703,9
1127	229168,28	257707,16
1128	229168,6	257722,44
1129	229179,66	257728,62
1130	229184,54	257739,67
1131	229196,24	257747,8
1132	229210,22	257748,45
1133	229221,93	257738,37
1134	229231,03	257722,11
1135	229242,74	257716,91
1136	229247,61	257724,06
1137	229244,04	257734,47
1138	229237,86	257745,85
1139	229235,58	257759,5
1140	229231,36	257774,78
1141	229222,25	257780,31

Номер и координаты характерных точек водоохранной зоны		
№ точки на картографическом материале	X, м	Y, м
1142	229210,87	257780,31
1143	229199,49	257787,47
1144	229205,67	257804,62
1145	229213,15	257812,74
1146	229220,63	257817,95
1147	229221,6	257831,28
1148	229215,75	257841,68
1149	229200,79	257846,88
1150	229188,93	257853,31
1151	229180,8	257863,06
1152	229177,22	257880,29
1153	229173,32	257900,45
1154	229164,86	257911,51
1155	229157,39	257911,51
1156	229153,16	257903,38
1157	229155,11	257892,32
1158	229153,48	257879,32
1159	229151,53	257867,61
1160	229145,36	257855,91
1161	229132,68	257848,43
1162	229119,35	257852,01
1163	229109,59	257861,76
1164	229105,69	257878,99
1165	229111,54	257894,27
1166	229123,57	257905
1167	229122,27	257920,61
1168	229104,71	257933,94
1169	229088,94	257948,49
1170	229075,61	257948,17
1171	229060,5	257946,21
1172	229049,77	257934,18
1173	229039,04	257939,71
1174	229041,31	257948,82
1175	229037,41	257958,24
1176	229026,36	257955,32
1177	229017,9	257960,85
1178	229019,2	257976,13
1179	229026,36	257980,03
1180	229046,51	257982,95
1181	229045,54	257992,06
1182	229032,86	257994,33
1183	229023,1	258004,74
1184	229010,75	258007,67
1185	228993,84	257995,64
1186	228980,19	258001,16
1187	228975,63	258021
1188	228987,34	258041,15
1189	229000,02	258048,63
1190	229010,42	258041,81
1191	229019,85	258034

Номер и координаты характерных точек водоохранной зоны		
№ точки на картографическом материале	X, м	Y, м
1192	229030,26	258040,83
1193	229033,51	258051,56
1194	229026,68	258066,52
1195	229016,6	258083,42
1196	229022,45	258100,33
1197	229035,46	258101,63
1198	229051,39	258106,51
1199	229053,99	258123,41
1200	229045,21	258127,32
1201	229034,81	258120,81
1202	229018,23	258119,19
1203	228998,39	258125,37
1204	228982,46	258138,7
1205	228981,49	258153,33
1206	228982,46	258167,96
1207	228968,32	258184,7
1208	228967,67	258201,29
1209	228979,05	258211,69
1210	228980,02	258223,07
1211	228968,64	258227,3
1212	228949,46	258222,42
1213	228934,5	258228,6
1214	228926,38	258250,38
1215	228907,52	258253,55
1216	228895,81	258263,31
1217	228890,61	258281,84
1218	228884,43	258304,27
1219	228867,2	258335,49
1220	228850,29	258355,97
1221	228842,16	258397,26
1222	228841,19	258436,28
1223	228830,13	258473,67
1224	228829,16	258508,62
1225	228832,41	258520,98
1226	228845,74	258530,41
1227	228859,4	258532,36
1228	228876,95	258542,76
1229	228889,31	258556,74
1230	228884,11	258567,8
1231	228870,45	258580,15
1232	228865,9	258602,26
1233	228875	258627,3
1234	228888,33	258648,43
1235	228907,19	258663,39
1236	228918,57	258680,3
1237	228920,2	258699,15
1238	228925,07	258713,79
1239	228939,38	258719,96
1240	228960,03	258729,88
1241	228974,33	258737,68

Номер и координаты характерных точек водоохранной зоны		
№ точки на картографическом материале	X, м	Y, м
1242	228976,61	258755,57
1243	228981,81	258766,3
1244	228993,52	258769,87
1245	229003,92	258762,39
1246	229017,9	258754,59
1247	229026,03	258759,14
1248	229026,36	258767,6
1249	229018,88	258784,5
1250	229023,1	258798,48
1251	229036,11	258810,51
1252	229049,77	258820,59
1253	229048,79	258828,07
1254	229035,46	258830,02
1255	229017,9	258826,77
1256	229008,15	258838,48
1257	229016,28	258853,76
1258	229033,51	258861,24
1259	229052,04	258861,56
1260	229074,15	258864,98
1261	229087,16	258868,88
1262	229103,09	258873,75
1263	229109,43	258883,67
1264	229106,34	258896,68
1265	229090,08	258907,08
1266	229073,5	258913,26
1267	229070,9	258927,4
1268	229081,63	258934,88
1269	229094,8	258934,15
1270	229107,8	258933,34
1271	229119,83	258937,56
1272	229125,2	258947,48
1273	229130,73	258958,05
1274	229140,97	258961,95
1275	229154,3	258961,3
1276	229171,86	258960,65
1277	229182,58	258964,55
1278	229186,32	258972,03
1279	229181,77	258974,95
1280	229169,42	258975,93
1281	229161,94	258980,48
1282	229153	258987,63
1283	229142,92	258986,82
1284	229127,96	258989,1
1285	229118,86	259005,84
1286	229125,69	259013,97
1287	229135,93	259015,92
1288	229147,63	259014,95
1289	229159,83	259004,54
1290	229173,32	258997,71
1291	229179,5	259000,64

Номер и координаты характерных точек водоохранной зоны		
№ точки на картографическом материале	X, м	Y, м
1292	229188,6	259014,3
1293	229197,22	259015,6
1294	229202,91	259007,47
1295	229206,81	258989,42
1296	229213,31	258988,93
1297	229218,19	258995,27
1298	229219,98	259006
1299	229219,49	259018,85
1300	229222,09	259029,74
1301	229231,52	259036,24
1302	229243,39	259041,61
1303	229249,08	259049,9
1304	229247,78	259059,33
1305	229242,14	259070,36
1306	229231,09	259064,51
1307	229214,34	259057,44
1308	229198,82	259053,13
1309	229168,1	259044,09
1310	229144,98	259036,77
1311	229126,86	259040,24
1312	229114,92	259052,19
1313	229110,68	259065,29
1314	229118	259081,09
1315	229119,54	259091,49
1316	229111,06	259098,43
1317	229097,19	259099,97
1318	229081,01	259094,19
1319	229055,57	259093,32
1320	229044,4	259099,1
1321	229036,31	259113,36
1322	229025,52	259130,7
1323	229012,42	259144,96
1324	229003,17	259157,68
1325	228996,44	259162,79
1326	228972,54	259142,61
1327	228934,61	259083,63
1328	228930,36	259067,01
1329	228914,9	259052,56
1330	228886,6	259004,61
1331	228839,7	258947,68
1332	228831,57	258932,4
1333	228811,86	258876,83
1334	228798,06	258868,28
1335	228760,26	258827,08
1336	228735,34	258777,03
1337	228719,17	258755,13
1338	228705,84	258734
1339	228687,04	258695,65
1340	228677,94	258670,61
1341	228670,93	258637,84

Номер и координаты характерных точек водоохранной зоны		
№ точки на картографическом материале	X, м	Y, м
1342	228639	258571,88
1343	228635,74	258559,52
1344	228629,24	258503,04
1345	228630,21	258468,09
1346	228638,34	258416,97
1347	228641,91	258404,89
1348	228642,23	258392,26
1349	228645,93	258358,63
1350	228654,06	258317,34
1351	228669,53	258270,38
1352	228696,05	258228,66
1353	228703,25	258209,25
1354	228727,96	258154,56
1355	228767,78	258109,66
1356	228789,37	258093,67
1357	228777,89	258050,93
1358	228780,7	257976,26
1359	228785,25	257956,42
1360	228809,24	257897,34
1361	228850,61	257848,81
1362	228884,49	257816,16
1363	228894,08	257801,92
1364	228931,02	257774,23
1365	228968,17	257720,34
1366	228944,73	257692,74
1367	228919,15	257643,13
1368	228908,28	257588,38
1369	228906,33	257553,59
1370	228900,43	257538,16
1371	228889,05	257520,92
1372	228866,04	257473,47
1373	228856,44	257444,4
1374	228849,93	257429,5
1375	228827,39	257394,04
1376	228817,31	257366,16
1377	228809,25	257345,74
1378	228795,75	257285,72
1379	228791,06	257215,63
1380	228781,09	257146,44
1381	228779,05	257117,92
1382	228779,05	257088,66
1383	228779,99	257073,61
1384	228774,62	257019,76
1385	228782,62	256970,45
1386	228786,93	256955,82
1387	228789,02	256933,43
1388	228795,73	256897,58
1389	228802,75	256872,81
1390	228806,05	256847,17
1391	228824,23	256785,97

Номер и координаты характерных точек водоохранной зоны		
№ точки на картографическом материале	X, м	Y, м
1392	228835,05	256770,46
1393	228841,23	256741,68
1394	228861,38	256711,86
1395	228885,91	256647,5
1396	228930,59	256595,48
1397	228952,7	256577,27
1398	228993,29	256547,07
1399	229013,14	256530,66
1400	229031,79	256515,29
1401	229047,34	256503,98
1402	229068,17	256471,04
1403	229070,48	256438,88
1404	229096,49	256378,05
1405	229140,92	256329,04
1406	229153,27	256319,28
1407	229219,52	256284,76
1408	229258,71	256280,64
1409	229268,3	256267,41
1410	229283,99	256212,81
1411	229298,3	256182,25
1412	229323,25	256142,11
1413	229356,92	256108,95
1414	229382,93	256088,79
1415	229449,77	256054,78
1416	229472,59	256039,6
1417	229511,6	256014,02
1418	229546,71	255996,46
1419	229572,67	255985,69
1420	229611,03	255972,85
1421	229654,42	255960,06
1422	229730,19	255953,09
1423	229756,2	255955,69
1424	229778,7	255954,96
1425	229797,75	255954,05
1426	229866,87	255946,69
1427	229891,78	255908,2
1428	229912,12	255892,09
1429	229927,61	255827,91
1430	229938,1	255803,28
1431	229967,99	255756,87
1432	229982,49	255702,13
1433	230022,9	255644,59
1434	230067,63	255609,36
1435	230098,24	255539,39
1436	230143,38	255490,27
1437	230191,83	255462,26
1438	230204,51	255457,14
1439	230253,07	255444,33
1440	230306,44	255440,44
1441	230344,01	255416,06

Номер и координаты характерных точек водоохранной зоны		
№ точки на картографическом материале	X, м	Y, м
1442	230398,7	255396,13
1443	230476,3	255391,07
1444	230539,46	255410,02
1445	230554,33	255417,33
1446	230597,62	255446,16
1447	230632,02	255485,17
1448	230641,04	255498,58
1449	230676,02	255523,51
1450	230705,93	255521,56
1451	230760,36	255531,35
1452	230774,5	255535,98
1453	230799,92	255548,65
1454	230803,49	255510,02
1455	230806,91	255497,82
1456	230831,19	255443,72
1457	230870,27	255399,11
1458	230897,48	255382,29
1459	230905,3	255356,17
1460	230911,89	255343,24
1461	230942,76	255298,78
1462	230984,43	255264,22
1463	231001,04	255255,11
1464	231025,4	255192,7
1465	231070,28	255141,08
1466	231133,99	255101,47
1467	231194,15	255088,07
1468	231224,34	255090,8
1469	231271,32	255085,24
1470	231285,95	255085,49
1471	231351,9	255097,84
1472	231410,04	255131,31
1473	231423,68	255147,13
1474	231435,78	255146,89
1475	231498,56	255155,68
1476	231555,43	255183,68
1477	231573,34	255201,24
1478	231614,22	255183,32
1479	231673,29	255176,13
1480	231686,28	255176,5
1481	231734,02	255186,68
1482	231761,96	255185,25
1483	231781,19	255187,11
1484	231806,05	255183,59
1485	231861,11	255194,01
1486	231901,99	255186,07
1487	231972,58	255192,81
1488	232017,71	255213,18
1489	232040,68	255213,52
1490	232096,19	255221,75
1491	232115,42	255231,06

Номер и координаты характерных точек водоохранной зоны		
№ точки на картографическом материале	X, м	Y, м
1492	232127,92	255233,64
1493	232141,26	255240,92
1494	232165,49	255246,95
1495	232216	255277,14
1496	232253,49	255307,87
1497	232301,25	255364,89
1498	232312,4	255384,82
1499	232328,37	255404,43
1500	232336,14	255416,97
1501	232352,64	255408,52
1502	232377,54	255400,63
1503	232401,05	255384,98
1504	232413,5	255360,79
1505	232452,35	255319,81
1506	232466,88	255309,25
1507	232480,16	255281,48
1508	232489,94	255263,37
1509	232500,77	255210,71
1510	232525,23	255162,84
1511	232561,57	255123,22
1512	232582,24	255106,02
1513	232663,81	255065,22
1514	232685,37	255050,2
1515	232731,8	255036,92
1516	232764,42	255016,99
1517	232818,88	255003,07
1518	232868,79	254970,9
1519	232932,08	254955,09
1520	232946,17	254953,95
1521	233016,93	254952,52
1522	233043,99	254954,18
1523	233104,63	254958,98
1524	233121,45	254962,27
1525	233169,86	254979,09
1526	233186,72	254963,78
1527	233243,51	254928,06
1528	233258,93	254924,54
1529	233304,22	254875,91
1530	233357,51	254843,84
1531	233375,36	254832,95
1532	233388,41	254813,92
1533	233411,07	254795,47
1534	233421,23	254765,4
1535	233460,33	254713,98
1536	233513,78	254677,7
1537	233571,4	254651,72
1538	233636,68	254611
1539	233688,32	254597,75
1540	233701,04	254594,48
1541	233759,19	254590,43

Номер и координаты характерных точек водоохранной зоны		
№ точки на картографическом материале	X, м	Y, м
1542	233782,92	254596,62
1543	233820,43	254544,23
1544	233869,02	254508,3
1545	233912,51	254493,24
1546	233927,47	254464,95
1547	233937,47	254452,02
1548	233976,71	254413,61
1549	234024,93	254387,32
1550	234078,48	254375,14
1551	234133,33	254377,98
1552	234155,13	254379,03
1553	234175,14	254367,04
1554	234188,06	254362,16
1555	234244,77	254349,76
1556	234296,74	254353,72
1557	234312,34	254353,55
1558	234359,86	254352,23
1559	234421,64	254329,58
1560	234448,46	254324,71
1561	234513,22	254323,59
1562	234533,02	254329,89
1563	234546,76	254320,24
1564	234558,48	254302,88
1565	234590,27	254265,91
1566	234612,04	254218,03
1567	234668,37	254165,03
1568	234693,24	254149,43
1569	234747,37	254125,76
468	234773,55	254122,72
1570	234892,19	254319,07
1571	234932,52	254385,81
1572	234928,8	254553,86
1573	234899,45	254562,03
1574	234879,68	254577,31
1575	234871,14	254589,48
1576	234858,44	254618,93
1577	234833,12	254672,18
1578	234793,38	254715,73
1579	234772,41	254732,8
1580	234725,84	254761,13
1581	234673,35	254775,83
1582	234648,48	254779,25
1583	234629,04	254783,56
1584	234609,04	254790,87
1585	234546,04	254802,97
1586	234482,45	254794,49
1587	234466,12	254789,56
1588	234443,63	254794,15
1589	234380,42	254796,02
1590	234339,26	254783,82

Номер и координаты характерных точек водоохранной зоны		
№ точки на картографическом материале	X, м	Y, м
1591	234323,46	254785,07
1592	234277,86	254800,13
1593	234257,53	254806,17
1594	234196,03	254848,75
1595	234136,91	254869,21
1596	234121,43	254869,51
1597	234106,72	254875,32
1598	234051,72	254922,73
1599	234029,77	254934,92
1600	233999,79	254952,89
1601	233986,93	254959,94
1602	233963,45	254981,4
1603	233950,24	254991,2
1604	233938,05	254999,49
1605	233872,43	255028,54
1606	233828,26	255043,28
1607	233792,64	255044,67
1608	233748,8	255101,32
1609	233695,93	255134,29
1610	233678,13	255138,74
1611	233636,67	255177,94
1612	233585,56	255203,89
1613	233540,25	255239,13
1614	233517,94	255248,06
1615	233500,06	255288,02
1616	233463,99	255333,56
1617	233416,35	255366,82
1618	233399,77	255375,11
1619	233345,68	255393,08
1620	233291,32	255394,96
1621	233227,98	255410,34
1622	233191,56	255405,75
1623	233177,48	255409,35
1624	233154,56	255410,82
1625	233103,34	255407,48
1626	233078,47	255402,61
1627	233040,11	255427,35
1628	232985,92	255451,64
1629	232926,98	255458,95
1630	232907,96	255458,46
1631	232892,41	255463,71
1632	232878,39	255496,9
1633	232862,15	255515,21
1634	232829,93	255578,71
1635	232807,65	255602,06
1636	232793,73	255643,35
1637	232777,63	255674,07
1638	232737,86	255726,61
1639	232683,18	255763,37
1640	232660,24	255773,73

Номер и координаты характерных точек водоохранной зоны		
№ точки на картографическом материале	X, м	Y, м
1641	232606,41	255788,78
1642	232591,78	255790,73
1643	232578,63	255790,66
1644	232564,96	255795,47
1645	232540,64	255808,81
1646	232507,65	255819,67
1647	232487,92	255828,18
1648	232457,88	255844,65
1649	232395,51	255856,2
1650	232375,03	255856,69
1651	232341,78	255852,93
1652	232283,55	255859,48
1653	232209,88	255846,1
1654	232183,2	255830,7
1655	232155,5	255823,39
1656	232130,52	255815,65
1657	232074,75	255781,39
1658	232033,03	255730,96
1659	232018,96	255724,91
1660	232002,25	255722,82
1661	231939,5	255690,15
1662	231922,08	255674,91
1663	231881,33	255662,33
1664	231850,5	255639,27
1665	231824,08	255640,03
1666	231791,95	255630,62
1667	231773,49	255636,7
1668	231750,06	255645,03
1669	231691,93	255651,26
1670	231634,49	255640,42
1671	231608,3	255644,21
1672	231547,24	255638,55
1673	231529,72	255633,15
1674	231498,96	255631,15
1675	231463,82	255617,61
1676	231437,93	255610,76
1677	231402,46	255612,97
1678	231349,71	255601,82
1679	231330,98	255592,11
1680	231304,31	255610,7
1681	231291,63	255616,55
1682	231267,68	255626,26
1683	231252,21	255647,65
1684	231251,27	255662,05
1685	231228,44	255719,76
1686	231215,27	255735,77
1687	231217,26	255755,75
1688	231203,76	255817,17
1689	231198,39	255830,83
1690	231165,42	255886,3

Номер и координаты характерных точек водоохранной зоны		
№ точки на картографическом материале	X, м	Y, м
1691	231133,83	255924,76
1692	231082,06	255960,89
1693	231030,9	255976,28
1694	231002,79	255994,75
1695	230984,75	256001,57
1696	230915,98	256014,51
1697	230852,1	256015,9
1698	230836,49	256013,95
1699	230771,6	255994,25
1700	230740,8	255980,53
1701	230728,13	255980,66
1702	230710,57	255979,2
1703	230654,98	255966,4
1704	230639,86	255960,55
1705	230622,94	255951,28
1706	230588,11	255952,91
1707	230569,09	255950,47
1708	230529,79	255939,53
1709	230476,81	255941
1710	230455,83	255938,56
1711	230440,32	255935,08
1712	230416,97	255958,34
1713	230408,72	256005,73
1714	230404,07	256019,36
1715	230392,45	256067,53
1716	230382,7	256093,38
1717	230360,48	256135,94
1718	230349,98	256151,23
1719	230343,5	256163,53
1720	230338,14	256189,02
1721	230312,13	256237,6
1722	230284,94	256291,54
1723	230263,71	256313,82
1724	230238,08	256354,15
1725	230191,81	256391,08
1726	230132,96	256429,96
1727	230101,67	256437,42
1728	230082,52	256446,13
1729	230063,34	256451,75
1730	230038,3	256459,31
1731	229998,07	256467,07
1732	229964,91	256469,99
1733	229937,18	256470,51
1734	229884,7	256467,84
1735	229836,62	256467,84
1736	229811,28	256473,98
1737	229784,82	256493,65
1738	229735,01	256549,1
1739	229700,54	256588,01
1740	229681,52	256607,03

Номер и координаты характерных точек водоохранной зоны		
№ точки на картографическом материале	X, м	Y, м
1741	229664,45	256622,42
1742	229651,58	256637,93
1743	229640,51	256659,35
1744	229604,3	256698,62
1745	229587,23	256712,76
1746	229568,62	256725,4
1747	229539,97	256759,24
1748	229526,56	256772,1
1749	229512,74	256798,04
1750	229474,73	256851,13
1751	229453,27	256872,59
1752	229433,14	256890,19
1753	229420,15	256900,09
1754	229405,97	256916,64
1755	229399,56	256928,68
1756	229377,7	256961,42
1757	229362,09	256980,44
1758	229333,4	257007,4
1759	229332,84	257020,34
1760	229348,94	257060,94
1761	229361,13	257132,41
1762	229366,51	257169,92
1763	229362,74	257224,94
1764	229344,08	257276,85
1765	229333,84	257296,36
1766	229298,49	257344,49
1767	229327,52	257383,28
1768	229332,87	257400,4
1769	229375,14	257421,04
1770	229428,98	257477,03
1771	229445,56	257502,88
1772	229472,21	257566,4
1773	229478,55	257594,2
1774	229482,3	257661,06
1775	229478,4	257695,69
1776	229458,22	257763,39
1777	229446,59	257778,85
1778	229443,78	257792,38
1779	229439,4	257809,57
1780	229433,06	257830,54
1781	229427,01	257861,92
1782	229413,41	257917,31
1783	229384,73	257966,61
1784	229359,82	257990,17
1785	229336,95	258035,21
1786	229287,95	258081,88
1787	229259,76	258094,51
1788	229264,01	258127
1789	229252,13	258189,27
1790	229221,36	258244,7

Номер и координаты характерных точек водоохранной зоны		
№ точки на картографическом материале	X, м	Y, м
1791	229210,63	258258,35
1792	229182,77	258283,37
1793	229179,88	258295,55
1794	229149,57	258346,99
1795	229136,89	258362,6
1796	229090,55	258404,24
1797	229061,35	258417,26
1798	229054,32	258430,42
1799	229077,32	258470,1
1800	229085,61	258493,02
1801	229097,4	258553,62
1802	229142,28	258582,54
1803	229182,7	258621,64
1804	229192,94	258634,81
1805	229227,59	258703,4
1806	229252,86	258730,83
1807	229286,19	258774,43
1808	229292,75	258790,98
1809	229319,48	258808,89
1810	229332,16	258820,59
1811	229345,81	258829,97
1812	229388,47	258880,71
1813	229407,85	258876,57
1814	229430,82	258868,19
1815	229478,56	258852,19
1816	229494,04	258847,71
1817	229516,05	258842,3
1818	229569,93	258811,2
1819	229599,28	258805,06
1820	229602,15	258755,15
1821	229614,96	258703
1822	229628,62	258668,37
1823	229659,72	258615,29
1824	229705,49	258574,18
1825	229761,58	258548,92
1826	229795,23	258539,65
1827	229824,78	258535,3
1828	229837,37	258528,1
1829	229903,66	258504,48
1830	229974,02	258505,28
1831	229994,51	258509,18
1832	230036,81	258523,99
1833	230062,16	258522,82
1834	230081,18	258524,29
1835	230133,38	258535,45
1836	230158,37	258540,45
1837	230228,95	258556,43
1838	230278,8	258589,55
1839	230303,85	258610,63
1840	230337,02	258639,99

Номер и координаты характерных точек водоохранной зоны		
№ точки на картографическом материале	X, м	Y, м
1841	230355,57	258650,71
1842	230379,96	258666,32
1843	230443,25	258731,21
1844	230454,46	258749,75
1845	230478,79	258810,78
1846	230480,77	258851,01
1847	230523,78	258860,22
1848	230544,75	258869,97
1849	230594,61	258903,03
1850	230632,46	258949,35
1851	230654,92	259004,8
1852	230660,28	259027,24
1853	230664,09	259099,6
1854	230655,18	259127,24
1855	230662,72	259139,93
1856	230673,94	259167,25
1857	230683,43	259192,62
1858	230695,11	259245,68
1859	230696,56	259263,64
1860	230700,41	259282,31
1861	230707,17	259301,13
1862	230720,15	259371,98
1863	230720,15	259389,05
1864	230714,83	259416,99
1865	230727,72	259424,99
1866	230758,99	259446,45
1867	230776,9	259445,02
1868	230841,49	259428,48
1869	230907,94	259434,09
1870	230925,01	259438,48
1871	230975,15	259458,94
1872	231017,97	259492,12
1873	231027,29	259504,64
1874	231064,36	259514,19
1875	231083,38	259522,48
1876	231111,21	259542,16
1877	231156,84	259564,37
1878	231173,42	259576,08
1879	231197,38	259595,96
1880	231213,96	259612,05
1881	231244,85	259650,5
1882	231255,82	259674,46
1883	231278,56	259700,63
1884	231292,36	259720,33
1885	231326,52	259776,45
1886	231332,86	259794,49
1887	231343,84	259849,36
1888	231339,19	259905,11
1889	231332,71	259926,25
1890	231360,89	259977,04

Номер и координаты характерных точек водоохранной зоны		
№ точки на картографическом материале	X, м	Y, м
1891	231368,21	259999,48
1892	231372,33	260020,31
1893	231399,37	260044,07
1894	231439,71	260051,26
1895	231455,04	260055,77
1896	231496,06	260071,75
1897	231508,66	260068,42
1898	231548,22	260059,1
1899	231593,19	260060,89
1900	231616,42	260053,81
1901	231663,06	260057,08
1902	231699,44	260047,55
1903	231758,47	260043,4
1904	231783,34	260045,35
1905	231834,08	260056,08
1906	231867	260067,66
1907	231920,17	260095,98
1908	231962,48	260138,84
1909	231984,43	260169,08
1910	232012,88	260225,07
1911	232019,75	260246,32
1912	232045	260263,47
1913	232062,05	260275,05
1914	232092,08	260297,04
1915	232106,32	260310,86
1916	232128,42	260330,68
1917	232057,48	260539,72
1918	232026,39	260564,17
1919	232028,38	260539,56
1920	232019,6	260521,02
1921	232009,36	260501,52
1922	232000,1	260481,52
1923	231985,46	260471,28
1924	231969,37	260456,65
1925	231952,79	260440,55
1926	231932,79	260436,16
1927	231924,99	260420,07
1928	231911,82	260419,09
1929	231891,82	260425,56
1930	231878,17	260417,26
1931	231863,05	260411,9
1932	231846,96	260411,41
1933	231835,25	260395,81
1934	231826,96	260379,71
1935	231829,4	260354,84
1936	231832,81	260318,26
1937	231822,57	260286,56
1938	231800,62	260256,32
1939	231767,7	260244,74
1940	231742,83	260242,79

Номер и координаты характерных точек водоохранной зоны		
№ точки на картографическом материале	X, м	Y, м
1941	231716,49	260248,64
1942	231696,01	260259,37
1943	231669,19	260260,34
1944	231638,95	260252,54
1945	231625,78	260259,37
1946	231611,64	260264,73
1947	231585,3	260255,96
1948	231574,08	260257,42
1949	231548,72	260266,2
1950	231525,31	260268,64
1951	231504,83	260276,44
1952	231483,37	260277,41
1953	231450,21	260275,46
1954	231423,87	260265,71
1955	231407,77	260250,1
1956	231389,73	260245,71
1957	231373,15	260239,86
1958	231364,86	260253,52
1959	231359,49	260262,3
1960	231347,3	260261,32
1961	231331,69	260249,13
1962	231317,06	260239,01
1963	231302,43	260234,62
1964	231291,7	260223,89
1965	231276,58	260201,94
1966	231259,02	260188,29
1967	231240,49	260183,9
1968	231221,96	260187,31
1969	231199,04	260188,77
1970	231178,06	260183,9
1971	231167,82	260173,65
1972	231165,38	260152,2
1973	231168,31	260136,59
1974	231183,43	260140
1975	231200,99	260130,74
1976	231197,08	260115,62
1977	231185,87	260104,4
1978	231180,01	260087,33
1979	231178,06	260061,48
1980	231170,75	260039,05
1981	231156,12	260031,24
1982	231144,41	260036,61
1983	231130,76	260045,87
1984	231116,12	260041,97
1985	231104,91	260032,22
1986	231100,03	260017,1
1987	231101,49	259997,1
1988	231090,03	259987,11
1989	231081,25	259979,3
1990	231069,06	259961,75

Номер и координаты характерных точек водоохранной зоны		
№ точки на картографическом материале	X, м	Y, м
1991	231065,65	259944,68
1992	231057,36	259936,38
1993	231061,26	259922,73
1994	231077,35	259909,07
1995	231091,5	259912,49
1996	231106,13	259910,05
1997	231113,93	259896,88
1998	231115,88	259879,81
1999	231124,66	259874,45
2000	231141,73	259871,52
2001	231144,17	259860,79
2002	231137,83	259842,74
2003	231125,15	259830,06
2004	231114,91	259814,46
2005	231098,08	259806,29
2006	231089,3	259797,02
2007	231083,45	259783,37
2008	231074,67	259755,57
2009	231058,09	259739,47
2010	231041,51	259727,77
2011	231017,12	259720,45
2012	231003,46	259705,82
2013	230984,44	259697,53
2014	230967,37	259701,43
2015	230942,01	259691,68
2016	230913,73	259698,99
2017	230900,56	259705,82
2018	230885,44	259719,96
2019	230869,34	259718,01
2020	230851,79	259711,18
2021	230840,57	259702,89
2022	230843,98	259692,16
2023	230864,96	259671,68
2024	230883	259646,32
2025	230875,2	259632,18
2026	230858,13	259627,79
2027	230844,96	259633,64
2028	230840,57	259650,22
2029	230807,89	259667,78
2030	230780,09	259675,58
2031	230747,91	259670,22
2032	230704,5	259650,22
2033	230647,19	259612,3
2034	230614,52	259589,87
2035	230589,16	259575,72
2036	230559,89	259560,12
2037	230536	259532,32
2038	230519,41	259511,83
2039	230502,83	259505,49
2040	230497,22	259488,06

Номер и координаты характерных точек водоохранной зоны		
№ точки на картографическом материале	X, м	Y, м
2041	230487,96	259478,3
2042	230487,96	259459,77
2043	230500,15	259447,58
2044	230512,34	259425,14
2045	230512,83	259407,59
2046	230520,15	259389,05
2047	230520,15	259371,98
2048	230508,93	259359,3
2049	230507,46	259339,31
2050	230504,54	259322,73
2051	230498,2	259292
2052	230495,76	259261,76
2053	230488,93	259243,23
2054	230477,71	259215,92
2055	230460,64	259210,55
2056	230449,92	259212,99
2057	230439,67	259225,67
2058	230428,94	259242,25
2059	230421,63	259261,76
2060	230409,44	259275,42
2061	230394,32	259279,81
2062	230381,15	259272,49
2063	230374,81	259253,47
2064	230371,15	259219,57
2065	230364,81	259202,51
2066	230348,23	259193,24
2067	230332,13	259188,36
2068	230328,23	259165,93
2069	230337,99	259157,64
2070	230357,01	259156,66
2071	230374,08	259149,34
2072	230392,61	259130,81
2073	230409,68	259116,67
2074	230434,55	259107,4
2075	230452,11	259099,11
2076	230465,77	259073,75
2077	230460,4	259051,32
2078	230439,43	259041,56
2079	230403,83	259042,05
2080	230373,1	259033,76
2081	230348,72	259023,03
2082	230321,89	258999,62
2083	230303,36	258971,82
2084	230286,29	258949,38
2085	230282,39	258929,88
2086	230278,49	258895,25
2087	230283,36	258853,31
2088	230272,15	258834,77
2089	230247,76	258819,17
2090	230211,67	258803,19

Номер и координаты характерных точек водоохранной зоны		
№ точки на картографическом материале	X, м	Y, м
2091	230198,5	258798,32
2092	230186,8	258787,1
2093	230179,48	258763,2
2094	230164,85	258754,42
2095	230150,22	258740,28
2096	230126,32	258739,3
2097	230109,74	258740,77
2098	230088,77	258739,79
2099	230065,84	258723,7
2100	230046,82	258722,23
2101	230026,83	258731,01
2102	230006,34	258739,79
2103	229993,18	258737,35
2104	229980,01	258746,62
2105	229970,74	258753,45
2106	229962,94	258742,72
2107	229967,82	258725,65
2108	229957,09	258705,65
2109	229936,6	258701,75
2110	229919,53	258711,5
2111	229912,7	258725,16
2112	229889,29	258731,5
2113	229848,33	258732,48
2114	229814,68	258741,74
2115	229801,02	258776,37
2116	229806,87	258789,05
2117	229830,28	258794,9
2118	229840,52	258806,12
2119	229839,55	258832,46
2120	229831,01	258843,43
2121	229810,53	258849,28
2122	229789,56	258867,33
2123	229782,73	258885,37
2124	229788,58	258905,86
2125	229792,48	258928,29
2126	229783,22	258940
2127	229764,2	258942,43
2128	229741,76	258958,53
2129	229719,33	258972,67
2130	229689,09	258985,35
2131	229677,39	258994,62
2132	229661,78	258997,06
2133	229641,29	258998,03
2134	229632,52	259011,69
2135	229637,39	259025,83
2136	229642,76	259043,39
2137	229633,49	259053,14
2138	229609,59	259050,71
2139	229592,52	259039,98
2140	229571,55	259034,61

Номер и координаты характерных точек водоохранной зоны		
№ точки на картографическом материале	X, м	Y, м
2141	229541,8	259041,93
2142	229499,37	259056,07
2143	229463,28	259069,24
2144	229413,05	259079,97
2145	229392,08	259084,85
2146	229370,62	259093,62
2147	229350,62	259096,06
2148	229322,82	259092,16
2149	229296,49	259095,09
2150	229268,69	259088,75
2151	229251,13	259077,04
2152	229256,01	259057,53
2153	229254,05	259035,1
2154	229236,01	259030,22
2155	229227,23	259020,71
2156	229229,18	259001,2
2157	229221,87	258987,55
2158	229211,62	258978,28
2159	229202,36	258982,18
2160	229197,48	258997,79
2161	229189,68	259000,72
2162	229176,51	258992,42
2163	229162,85	258993,89
2164	229151,64	259002,18
2165	229137,98	259009,98
2166	229126,76	259005,11
2167	229132,62	258995,35
2168	229148,22	258993,4
2169	229160,9	258989,99
2170	229170,66	258983,16
2171	229187,73	258981,7
2172	229196,5	258967,55
2173	229183,82	258955,85
2174	229164,32	258953,41
2175	229141,39	258954,38
2176	229131,15	258939,75
2177	229115,06	258925,61
2178	229095,55	258925,61
2179	229080,92	258926,1
2180	229082,38	258917,32
2181	229101,89	258911,47
2182	229117,5	258894,88
2183	229112,13	258872,94
2184	229089,21	258860,26
2185	229061,41	258854,4
2186	229028,73	258852,45
2187	229017,52	258841,24
2188	229028,25	258834,9
2189	229051,66	258835,87
2190	229060,43	258823,68

Номер и координаты характерных точек водоохранной зоны		
№ точки на картографическом материале	X, м	Y, м
2191	229047,27	258808,56
2192	229026,78	258791,49
2193	229033,12	258774,91
2194	229035,07	258757,59
2195	229024,83	258744,43
2196	229011,66	258747,35
2197	228996,06	258758,08
2198	228985,33	258749,79
2199	228975,57	258725,89
2200	228954,11	258716,14
2201	228929,73	258703,95
2202	228924,85	258679,07
2203	228910,22	258656,64
2204	228890,71	258636,64
2205	228876,08	258605,92
2206	228883,4	258582,51
2207	228897,54	258561,05
2208	228889,25	258538,12
2209	228864,86	258524,47
2210	228844,87	258516,18
2211	228836,58	258501,06
2212	228842,43	258467,41
2213	228849,5	258436,93
2214	228849,5	258402,3
2215	228860,72	258362,79
2216	228877,3	258338,9
2217	228894,37	258300,85
2218	228905,1	258267,69
2219	228922,17	258260,37
2220	228935,82	258251,11
2221	228945,09	258234,53
2222	228962,16	258235,5
2223	228981,67	258236,48
2224	228994,35	258220,87
2225	228984,11	258202,83
2226	228977,77	258189,17
2227	228992,4	258168,69
2228	228992,89	258151,37
2229	229005,08	258136,25
2230	229028	258131,38
2231	229053,36	258134,79
2232	229064,09	258121,13
2233	229058,73	258103,09
2234	229041,17	258096,75
2235	229027,03	258083,09
2236	229040,19	258060,17
2237	229038,73	258037,74
2238	229019,71	258027,49
2239	229010,93	258027,98
2240	228998,25	258033,35

Номер и координаты характерных точек водоохранной зоны		
№ точки на картографическом материале	X, м	Y, м
2241	228985,08	258015,79
2242	228991,42	258005,06
2243	229007,52	258015,3
2244	229030,44	258013,35
2245	229036,29	258004,57
2246	229055,31	257998,23
2247	229056,78	257978,24
2248	229032,39	257970,43
2249	229062,14	257963,12
2250	229076,04	257977,26
2251	229090,67	257973,36
2252	229101,89	257949,46
2253	229128,71	257931,42
2254	229132,62	257905,57
2255	229116,03	257883,62
2256	229117,98	257863,62
2257	229132,62	257860,21
2258	229143,83	257874,84
2259	229143,83	257906,54
2260	229157,49	257920,69
2261	229176,51	257915,81
2262	229184,8	257888,98
2263	229192,85	257861,92
2264	229211,38	257854,11
2265	229227,96	257842,41
2266	229230,4	257817,54
2267	229209,43	257791,69
2268	229226,99	257787,3
2269	229241,62	257772,67
2270	229247,96	257751,69
2271	229255,76	257714,14
2272	229241,13	257709,75
2273	229224,06	257719,02
2274	229208,45	257739,01
2275	229196,75	257736,58
2276	229180,17	257716,58
2277	229199,19	257711,22
2278	229215,28	257698,53
2279	229232,84	257695,24
2280	229259,18	257692,32
2281	229279,66	257673,3
2282	229283,56	257638,67
2283	229277,22	257610,87
2284	229260,64	257585,02
2285	229238,69	257580,14
2286	229214,79	257585,51
2287	229212,84	257565,02
2288	229200,65	257546
2289	229181,14	257541,61
2290	229164,07	257524,54

Номер и координаты характерных точек водоохранной зоны		
№ точки на картографическом материале	X, м	Y, м
2291	229145,54	257519,18
2292	229131,88	257534,79
2293	229138,22	257551,37
2294	229150,9	257562,59
2295	229138,71	257577,7
2296	229122,62	257576,24
2297	229113,84	257558,2
2298	229116,76	257533,81
2299	229132,37	257512,84
2300	229152,37	257496,26
2301	229149,44	257474,31
2302	229136,27	257468,46
2303	229126,03	257446,02
2304	229111,89	257443,1
2305	229087,99	257422,61
2306	229063,12	257414,57
2307	229049,95	257375,06
2308	229035,32	257333,12
2309	229023,12	257304,83
2310	229014,35	257276,55
2311	229023,12	257271,67
2312	229055,8	257260,45
2313	229087,01	257242,41
2314	229124,57	257220,46
2315	229156,76	257203,39
2316	229167	257183,88
2317	229160,66	257166,32
2318	229161,15	257129,74
2319	229149,44	257097,8
2320	229136,76	257086,09
2321	229134,81	257048,54
2322	229130,91	257017,33
2323	229130,91	256984,16
2324	229141,15	256955,39
2325	229147	256918,32
2326	229153,34	256889,55
2327	229177,24	256865,16
2328	229207,48	256853,58
2329	229223,08	256834,56
2330	229238,69	256805,3
2331	229258,2	256781,4
2332	229283,07	256753,11
2333	229311,85	256731,17
2334	229333,31	256709,71
2335	229348,91	256678
2336	229372,32	256642,89
2337	229401,59	256614,85
2338	229417,19	256593,88
2339	229439,14	256569,98
2340	229459,62	256558,76

Номер и координаты характерных точек водоохранной зоны		
№ точки на картографическом материале	X, м	Y, м
2341	229476,69	256544,62
2342	229484,01	256524,13
2343	229499,62	256509,01
2344	229516,69	256485,6
2345	229540,1	256465,61
2346	229559,12	256446,59
2347	229575,21	256418,3
2348	229597,16	256401,72
2349	229619,1	256386,11
2350	229633,74	256360,02
2351	229659,1	256337,1
2352	229688,36	256317,59
2353	229712,74	256292,23
2354	229732,74	256287,35
2355	229745,91	256276,13
2356	229765,9	256278,08
2357	229787,36	256275,65
2358	229813,21	256262,97
2359	229836,62	256267,84
2360	229889,78	256267,84
2361	229947,33	256270,77
2362	229980,5	256267,84
2363	230006,34	256260,04
2364	230026,34	256254,19
2365	230038,53	256246,38
2366	230057,07	256244,92
2367	230070,23	256223,95
2368	230089,25	256220,53
2369	230101,45	256191,76
2370	230121,93	256175,67
2371	230132,66	256144,45
2372	230150,22	256120,55
2373	230151,68	256098,12
2374	230166,8	256069,83
2375	230178,51	256047,64
2376	230195,58	256022,77
2377	230205,33	255996,92
2378	230208,74	255966,68
2379	230223,37	255930,59
2380	230221,91	255894,5
2381	230240,93	255870,12
2382	230238,49	255837,44
2383	230245,32	255827,2
2384	230265,81	255813,05
2385	230290,19	255806,71
2386	230300,43	255792,08
2387	230299,94	255770,62
2388	230308,72	255755,99
2389	230308,24	255729,17
2390	230322,87	255718,93

Номер и координаты характерных точек водоохранной зоны		
№ точки на картографическом материале	X, м	Y, м
2391	230337,5	255713,07
2392	230313,11	255710,64
2393	230305,8	255699,42
2394	230324,33	255685,76
2395	230354,08	255691,13
2396	230360,91	255663,33
2397	230402,36	255659,43
2398	230398,95	255637,97
2399	230408,7	255627,73
2400	230417,48	255637,48
2401	230431,14	255629,68
2402	230432,6	255613,09
2403	230453,57	255619,43
2404	230445,77	255636,99
2405	230435,04	255641,38
2406	230427,24	255658,45
2407	230432,11	255676,98
2408	230423,82	255696,49
2409	230424,8	255714,05
2410	230444,31	255728,19
2411	230478,93	255739,9
2412	230499,91	255742,34
2413	230504,29	255725,27
2414	230495,03	255700,88
2415	230500,39	255695,52
2416	230520,39	255696,98
2417	230535,02	255690,64
2418	230537,46	255710,15
2419	230551,6	255713,07
2420	230565,75	255733,07
2421	230588,67	255732,58
2422	230594,52	255752,09
2423	230613,54	255754,53
2424	230619,39	255736
2425	230638,41	255747,7
2426	230638,41	255731,12
2427	230650,61	255737,95
2428	230664,75	255740,87
2429	230685,23	255752,09
2430	230700,35	255759,41
2431	230712,06	255774,04
2432	230727,18	255779,89
2433	230744,73	255781,35
2434	230768,14	255778,91
2435	230783,26	255775,01
2436	230790,58	255789,16
2437	230804,72	255786,72
2438	230806,67	255765,26
2439	230819,35	255762,82
2440	230829,11	255775,01

Номер и координаты характерных точек водоохранной зоны		
№ точки на картографическом материале	X, м	Y, м
2441	230843,74	255782,33
2442	230863,25	255788,18
2443	230853,98	255793,06
2444	230849,59	255803,3
2445	230861,3	255815,49
2446	230876,9	255817,44
2447	230892,02	255806,71
2448	230913,97	255814,52
2449	230932,01	255807,69
2450	230947,62	255791,6
2451	230934,94	255776,96
2452	230947,62	255767,21
2453	230969,57	255784,28
2454	230994,93	255780,87
2455	230998,34	255760,87
2456	231012,24	255757,7
2457	231017,61	255744,04
2458	231007,85	255728,92
2459	231000,54	255704,05
2460	231019,07	255692,35
2461	231021,51	255675,28
2462	231030,29	255658,21
2463	231022,48	255639,19
2464	231031,26	255622,6
2465	231047,36	255626,02
2466	231056,14	255618,21
2467	231054,19	255596,76
2468	231038,58	255584,56
2469	231026,87	255582,12
2470	231008,34	255570,42
2471	231008,83	255556,28
2472	231030,29	255547,62
2473	231056,14	255536,89
2474	231083,94	255524,7
2475	231099,54	255520,8
2476	231113,2	255494,95
2477	231113,69	255478,36
2478	231089,3	255463,73
2479	231092,71	255446,18
2480	231108,32	255436,91
2481	231122,47	255447,15
2482	231135,15	255444,71
2483	231148,8	255451,54
2484	231174,65	255451,54
2485	231182,45	255441,79
2486	231170,75	255425,69
2487	231173,19	255400,82
2488	231188,79	255425,69
2489	231207,81	255434,96
2490	231220,49	255429,11

Номер и координаты характерных точек водоохранной зоны		
№ точки на картографическом материале	X, м	Y, м
2491	231222,93	255398,87
2492	231225,86	255368,14
2493	231218,54	255346,68
2494	231202,45	255319,86
2495	231210,25	255299,38
2496	231222,93	255299,86
2497	231240,98	255308,15
2498	231260,49	255299,86
2499	231275,12	255294,5
2500	231279,99	255303,28
2501	231272,19	255315,47
2502	231274,14	255333,52
2503	231278,53	255358,88
2504	231296,58	255363,75
2505	231315,11	255351,56
2506	231331,69	255337,9
2507	231346,81	255347,66
2508	231369,25	255360,34
2509	231391,19	255381,31
2510	231395,58	255398,38
2511	231417,04	255413,5
2512	231426,8	255411,55
2513	231433,62	255387,65
2514	231429,72	255362,29
2515	231445,82	255376,43
2516	231453,13	255374,48
2517	231464,35	255387,65
2518	231490,68	255399,23
2519	231503,37	255424,11
2520	231524,82	255426,06
2521	231541,89	255435,81
2522	231558,96	255421,67
2523	231576,52	255440,2
2524	231583,84	255426,55
2525	231585,79	255438,25
2526	231596,03	255444,59
2527	231620,9	255424,59
2528	231641,39	255432,89
2529	231658,46	255421,18
2530	231656,99	255407,04
2531	231670,65	255383,63
2532	231679,43	255386,07
2533	231688,21	255399,23
2534	231674,06	255432,4
2535	231687,23	255447,03
2536	231699,91	255451,42
2537	231711,13	255444,59
2538	231738,93	255439,71
2539	231736,98	255402,65
2540	231751,61	255407,52

Номер и координаты характерных точек водоохранной зоны		
№ точки на картографическом материале	X, м	Y, м
2541	231765,75	255399,23
2542	231790,14	255410,45
2543	231800,87	255398,75
2544	231817,94	255407,52
2545	231822,81	255428,98
2546	231849,64	255441,66
2547	231865,24	255438,74
2548	231869,15	255408,99
2549	231895	255418,74
2550	231911,09	255403,14
2551	231925,23	255405,57
2552	231932,55	255421,67
2553	231943,28	255418,74
2554	231962,79	255428,5
2555	231963,27	255464,1
2556	231972,05	255484,09
2557	231987,66	255474,34
2558	232008,63	255468,49
2559	232001,32	255443,62
2560	232009,61	255442,15
2561	232022,29	255458,73
2562	232029,6	255457,27
2563	232032,04	255444,59
2564	232040,33	255436,3
2565	232049,6	255440,69
2566	232056,91	255434,35
2567	232072,52	255461,66
2568	232083,74	255447,52
2569	232093	255456,3
2570	232083,74	255469,95
2571	232090,57	255485,07
2572	232075,93	255480,19
2573	232043,75	255488,48
2574	232042,77	255498,73
2575	232050,57	255509,46
2576	232051,06	255523,6
2577	232061,79	255531,89
2578	232091,05	255519,21
2579	232107,15	255523,11
2580	232099,83	255535,3
2581	232104,71	255545,06
2582	232123,24	255546,52
2583	232141,29	255559,2
2584	232153,48	255550,91
2585	232148,12	255536,28
2586	232155,92	255526,04
2587	232164,21	255535,79
2588	232156,41	255559,69
2589	232158,85	255576,76
2590	232175,43	255584,08

Номер и координаты характерных точек водоохранной зоны		
№ точки на картографическом материале	X, м	Y, м
2591	232192,01	255606,51
2592	232205,91	255630,41
2593	232223,47	255625,53
2594	232227,86	255636,75
2595	232235,66	255640,16
2596	232250,29	255631,87
2597	232263,95	255632,36
2598	232281,02	255659,18
2599	232292,23	255659,67
2600	232307,35	255632,85
2601	232327,84	255633,82
2602	232344,42	255630,41
2603	232370,27	255656,74
2604	232390,75	255656,26
2605	232389,29	255624,07
2606	232405,38	255626,02
2607	232423,91	255638,7
2608	232432,69	255635,77
2609	232436,6	255604,07
2610	232439,52	255626,02
2611	232449,28	255630,9
2612	232467,32	255621,63
2613	232482,93	255609,07
2614	232523,41	255599,8
2615	232519,02	255556,4
2616	232541,94	255552,5
2617	232542,92	255568,1
2618	232544,87	255576,88
2619	232556,08	255578,83
2620	232565,35	255592,49
2621	232579,98	255590,54
2622	232588,27	255578,34
2623	232600,47	255581,27
2624	232616,56	255550,55
2625	232593,15	255538,35
2626	232596,56	255515,92
2627	232583,4	255512,5
2628	232590,22	255501,77
2629	232587,78	255485,19
2630	232595,59	255479,83
2631	232604,85	255501,29
2632	232622,41	255510,55
2633	232640,94	255494,95
2634	232642,9	255479,83
2635	232626,31	255481,78
2636	232621,44	255462,76
2637	232633,63	255453,98
2638	232643,87	255471,05
2639	232663,38	255467,15
2640	232671,67	255456,42

Номер и координаты характерных точек водоохранной зоны		
№ точки на картографическом материале	X, м	Y, м
2641	232661,92	255444,71
2642	232648,75	255423,25
2643	232651,67	255405,21
2644	232681,91	255402,77
2645	232690,69	255398,87
2646	232679,47	255384,24
2647	232691,18	255384,72
2648	232709,22	255390,21
2649	232712,64	255376,07
2650	232701,42	255364,85
2651	232693,13	255345,34
2652	232714,1	255322,42
2653	232713,61	255302,42
2654	232698,98	255287,3
2655	232706,79	255270,72
2656	232726,78	255263,89
2657	232737,02	255268,28
2658	232730,2	255283,4
2659	232733,61	255303,89
2660	232752,14	255309,25
2661	232767,75	255309,25
2662	232773,6	255298,03
2663	232758,48	255286,33
2664	232766,29	255276,58
2665	232765,31	255259,99
2666	232770,68	255243,9
2667	232783,36	255237,56
2668	232803,35	255245,36
2669	232821,4	255242,92
2670	232830,18	255230,24
2671	232851,63	255209,76
2672	232874,56	255208,3
2673	232885,77	255218,05
2674	232895,04	255230,24
2675	232895,04	255247,31
2676	232913,09	255258,53
2677	232932,11	255259,02
2678	232942,84	255246,34
2679	232956	255240
2680	232958,93	255222,44
2681	232943,81	255214,64
2682	232939,91	255186,35
2683	232955,03	255164,4
2684	232975,51	255160,99
2685	232994,05	255162,45
2686	233010,14	255165,38
2687	233024,28	255164,4
2688	233047,21	255171,72
2689	233067,69	255164,89
2690	233077,44	255172,69

Номер и координаты характерных точек водоохранной зоны		
№ точки на картографическом материале	X, м	Y, м
2691	233094,51	255192,69
2692	233116,95	255206,35
2693	233141,82	255211,22
2694	233164,74	255209,76
2695	233182,79	255190,74
2696	233197,42	255204,88
2697	233215,47	255210,73
2698	233239,36	255199,52
2699	233242,78	255175,62
2700	233250,09	255187,81
2701	233261,07	255197,2
2702	233287,89	255193,79
2703	233310,32	255196,23
2704	233326,91	255187,93
2705	233331,3	255169,4
2706	233320,57	255151,84
2707	233306,91	255140,14
2708	233327,39	255121,61
2709	233341,54	255129,41
2710	233356,66	255125,51
2711	233374,7	255109,41
2712	233391,28	255088,93
2713	233406,4	255083,56
2714	233411,77	255073,32
2715	233437,62	255067,47
2716	233447,37	255056,25
2717	233441,52	255047,96
2718	233439,08	255037,23
2719	233462,98	255033,94
2720	233477,12	255026,14
2721	233495,65	255024,67
2722	233508,82	255014,92
2723	233521,5	255014,43
2724	233524,92	254978,34
2725	233538,08	254973,95
2726	233542,96	254956,88
2727	233556,13	254947,13
2728	233568,08	254959,93
2729	233584,17	254958,47
2730	233585,15	254940,91
2731	233594,9	254936,52
2732	233617,82	254950,18
2733	233621,73	254933,59
2734	233613,92	254900,43
2735	233601,73	254890,68
2736	233604,66	254869,7
2737	233620,26	254869,22
2738	233630,51	254856,54
2739	233636,36	254865,32
2740	233651,96	254869,7

Номер и координаты характерных точек водоохранной зоны		
№ точки на картографическом материале	X, м	Y, м
2741	233685,13	254851,66
2742	233713,9	254853,12
2743	233715,85	254818,98
2744	233721,22	254804,35
2745	233748,53	254805,81
2746	233752,43	254821,91
2747	233737,8	254816,54
2748	233729,02	254825,81
2749	233740,73	254841,42
2750	233752,92	254844,83
2751	233758,77	254833,13
2752	233788,52	254847,27
2753	233790,47	254823,86
2754	233802,67	254819,96
2755	233809,98	254832,15
2756	233825,59	254834,1
2757	233837,78	254825,81
2758	233850,46	254815,57
2759	233856,31	254801,43
2760	233873,38	254794,11
2761	233903,62	254777,53
2762	233911,91	254762,41
2763	233932,64	254760,09
2764	233954,59	254747,9
2765	233964,34	254728,39
2766	233959,46	254708,88
2767	233963,37	254696,2
2768	233980,44	254709,37
2769	233990,19	254707,91
2770	233993,12	254691,81
2771	233999,46	254687,91
2772	234010,19	254699,13
2773	234020,92	254696,69
2774	234026,28	254684,98
2775	234043,84	254679,62
2776	234045,79	254670,84
2777	234038,96	254668,89
2778	234034,08	254659,14
2779	234053,59	254653,77
2780	234066,76	254648,41
2781	234071,64	254663,04
2782	234084,32	254669,87
2783	234101,88	254672,3
2784	234114,56	254659,14
2785	234110,17	254644,02
2786	234098,46	254637,68
2787	234095,53	254625,97
2788	234103,83	254609,88
2789	234093,1	254598,66
2790	234098,46	254585

Номер и координаты характерных точек водоохранной зоны		
№ точки на картографическом материале	X, м	Y, м
2791	234112,12	254585,49
2792	234116,51	254605
2793	234121,87	254625,48
2794	234139,92	254633,29
2795	234160,4	254631,34
2796	234173,57	254624,02
2797	234162,35	254608,9
2798	234165,76	254589,88
2799	234183,32	254585
2800	234202,34	254598,66
2801	234220,39	254600,12
2802	234243,8	254603,05
2803	234254,53	254592,81
2804	234250,63	254575,74
2805	234254,53	254559,16
2806	234271,11	254561,11
2807	234285,74	254561,59
2808	234292,57	254578,66
2809	234302,81	254587,44
2810	234315,98	254581,1
2811	234328,17	254586,96
2812	234341,34	254578,66
2813	234352,56	254561,11
2814	234365,24	254567,93
2815	234382,8	254586,47
2816	234406,21	254597,69
2817	234426,69	254593,78
2818	234445,71	254560,62
2819	234464,24	254536,23
2820	234485,7	254537,21
2821	234501,8	254558,67
2822	234506,19	254581,1
2823	234519,35	254596,71
2824	234540,32	254603,05
2825	234560,32	254595,73
2826	234578,85	254575,25
2827	234595,44	254571,35
2828	234621,28	254581,1
2829	234646,16	254577,69
2830	234667,13	254560,62
2831	234667,13	254536,72
2832	234658,35	254509,41
2833	234666,64	254490,88
2834	234692,49	254483,56
2835	234708,58	254472,95
2836	234716,88	254441,25
2837	234732,48	254431,5
2838	234742,72	254411,01
2839	234756,87	254401,75

Номер и координаты характерных точек водоохранной зоны		
№ точки на картографическом материале	X, м	Y, м
2840	234781,25	254403,21
2841	234795,88	254388,09
2842	234786,62	254366,15
2843	234779,3	254347,12
2844	234796,37	254333,96
2845	234811	254339,32
2846	234819,29	254361,27
2847	234835,39	254370,53
2848	234861,72	254367,61
2849	234877,82	254352,49
2850	234887,09	254322,74
1570	234892,19	254319,07



Приложение № 3
к приказу Министерства
природопользования и экологии
Владимирской области
от «14» июля 2003 г. № 48-И

ГРАНИЦЫ
водоохранной зоны и прибрежной защитной полосы, местоположения
береговой линии (границы водного объекта) реки Тальша

1) местоположение береговой линии (границы водного объекта) определено на схеме № 1 следующими поворотными точками:

Контур	Часть	Поворотные точки местоположения береговой линии (границы водного объекта)	
		начало участка	конец участка
1	1	1	2060

Протяженность береговой линии составляет: 40,18 км.

2) граница водоохранной зоны определена на схеме № 2 следующими поворотными точками:

Контур	Часть	Поворотные точки местоположения водоохранной зоны	
		начало участка	конец участка
1	1	1	1570

Ширина водоохранной зоны составляет 200 метров.

Площадь водоохранной зоны составляет 6107567 км. м

3) граница прибрежной защитной полосы определена на схеме № 3 следующими поворотными точками:

Контур	Часть	Поворотные точки местоположения прибрежной защитной полосы	
		начало участка	конец участка
1	1	1	1570

Ширина прибрежной защитной полосы составляет: 200 метров.

Площадь прибрежной защитной полосы составляет: 6107567 км. м



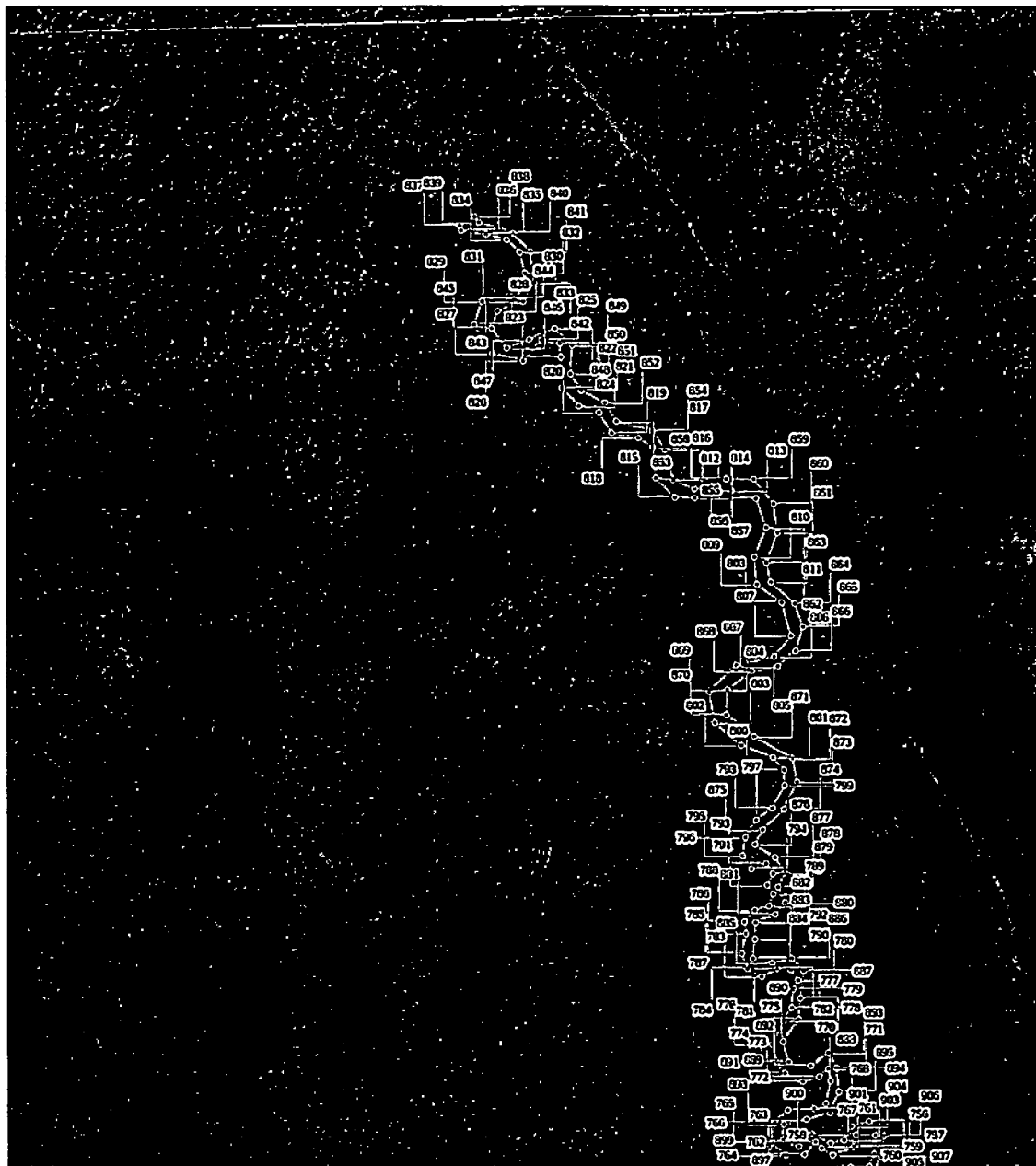
**СХЕМЫ (графические описания)
водоохранной зоны и прибрежной защитной полосы, местоположения
береговой линии (границы водного объекта) реки Тальша**

1. Схема границы местоположения береговой линии (границы водного объекта) реки Тальша (далее - схема № 1) расположена на 29 листах.



Береговая линия реки Тальша на территории Владимирской области

План границ объекта




Масштаб 1:5 000

Условные обозначения	
Г	границы поля и ее номер
—	граница территории поля

Береговая линия реки Тальша на территории Владимирской области

План границ объекта




Масштаб 1:5 000


Символьные обозначения	
Г ¹	гидрографический план и сеть
—	граница объекта

Береговая линия реки Тальша на территории Владимирской области

План границ объекта




Масштаб 1:5 000



Береговая линия реки Тальша на территории Владимирской области

План границ объекта



Масштаб 1:5 000


Условные обозначения

Г¹ — граница земельного участка

— граница водной массы

Береговая линия реки Тальша на территории Владимирской области

План границ объекта

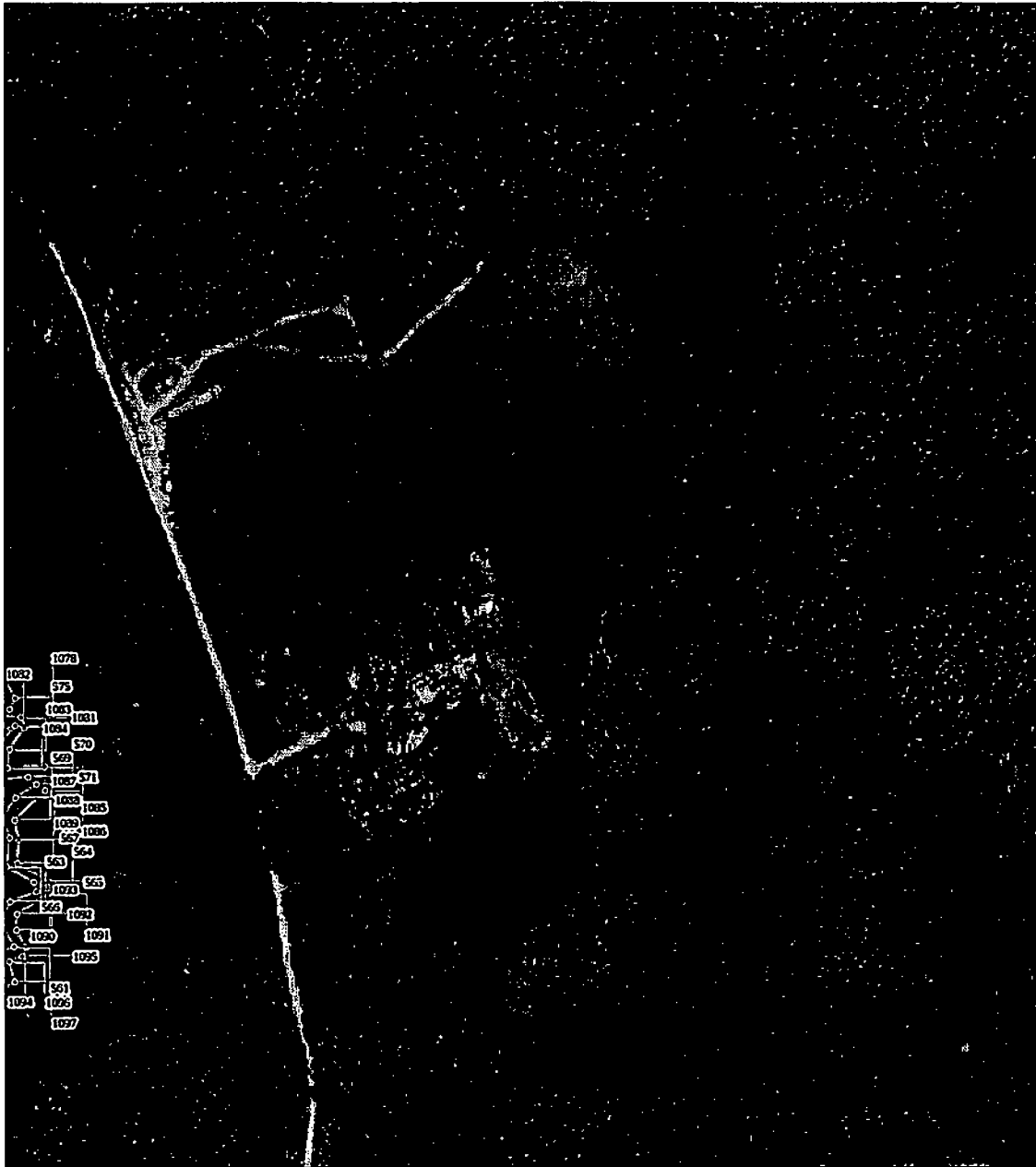


Масштаб 1:5 000

УТВЕРЖДАЮЩИЙ	
Г	подпись лица и ее номер
—	граница береговой линии

Береговая линия реки Тальша на территории Владимирской области

План границ объекта



Масштаб 1:5 000

СМ/ОБЪЕКТ ПРОЗНАЧЕНИЯ	
Г	гидротехническое сооружение
—	граница территории объекта

Береговая линия реки Тальша на территории Владимирской области

План границ объекта




Масштаб 1:5 000

УТВЕРЖДЕНО
Г 1
подпись
дата



Береговая линия реки Тальша на территории Владимирской области

План границ объекта



Масштаб 1:5 000

УЧЕТНЫЕ ПОДЗНАЧЕНИЯ

	границы леса и его части
	границы береговой линии

Береговая линия реки Тальша на территории Владимирской области

План границ объекта



Масштаб 1:5 000

Условные обозначения
Γ^1 — граница объекта и ее черта
— граница территории кадастра

Береговая линия реки Тальша на территории Владимирской области

План границ объекта



Масштаб 1:5 000

УЧАСОКЪЕ (КОРНАСКИНЪЕ)	
Г ¹	облагодотенъе граница и вѣ точеръ
—	граница брѣвостройки

Береговая линия реки Тальша на территории Владимирской области

План границ объекта




Масштаб 1:5 000

УЧЕТНЫЕ ПОЛИГОНАЛЫ
Г¹ гидрологическая сеть и ее мосты
— граница береговой линии

Береговая линия реки Тальша на территории Владимирской области

План границ объекта



Масштаб 1:5 000

УТВЕРЖДЕНО

Г¹ подпись

_____ граница береговой линии

Береговая линия реки Тальша на территории Владимирской области

План границ объекта



Масштаб 1:5 000


УТВЕРЖДЕНО

Г¹ подпись

— граница береговой линии

Береговая линия реки Тальша на территории Владимирской области

План границ объекта




Масштаб 1:5 000

М. ПЕРВАЯ (ГОР. НАЗНАЧ.)
Г ¹ лабораторные точки и их номера
— граница объекта

Береговая линия реки Тальша на территории Владимирской области

План границ объекта



Масштаб 1:5 000

УЧЕТНЫЕ ПОКАЗАТЕЛИ	
Г	площадь участка в кв. метрах
—	граница земельного участка

Береговая линия реки Тальша на территории Владимирской области

План границ объекта



Масштаб 1:5 000


Условные обозначения

Г — обсервационные точки в реке

— граница береговой линии

Береговая линия реки Тальша на территории Владимирской области

План границ объекта




Масштаб 1:5 000

УСЛОВНЫЕ ОБОЗНАЧЕНИЯ	
	кадастровые точки и их номера
	граница береговой линии

Береговая линия реки Тальша на территории Владимирской области

План границ объекта




Масштаб 1:5 000

УТВЕРЖДЕНО
Г 1
Исполнитель: [signature]
Проверено: [signature]

Береговая линия реки Тальша на территории Владимирской области

План границ объекта



Масштаб 1:5 000

Условные обозначения

— граница объекта

--- граница территории кадастра

Береговая линия реки Тальша на территории Владимирской области

План границ объекта



Масштаб 1:5 000

Условные обозначения

Г¹ — абрисные точки и их номера

— граница береговой линии

Береговая линия реки Тальша на территории Владимирской области

План границ объекта



Масштаб 1:5 000


УЧЕТНЫЕ ПОЛОЖЕНИЯ

Г¹ — обремененный земельный участок

— граница земельного участка

Береговая линия реки Тальша на территории Владимирской области

План границ объекта



Масштаб 1:5 000


Условные обозначения

Г — абрисовые точки и их номера

— граница береговой линии

Береговая линия реки Тальша на территории Владимирской области

План границ объекта

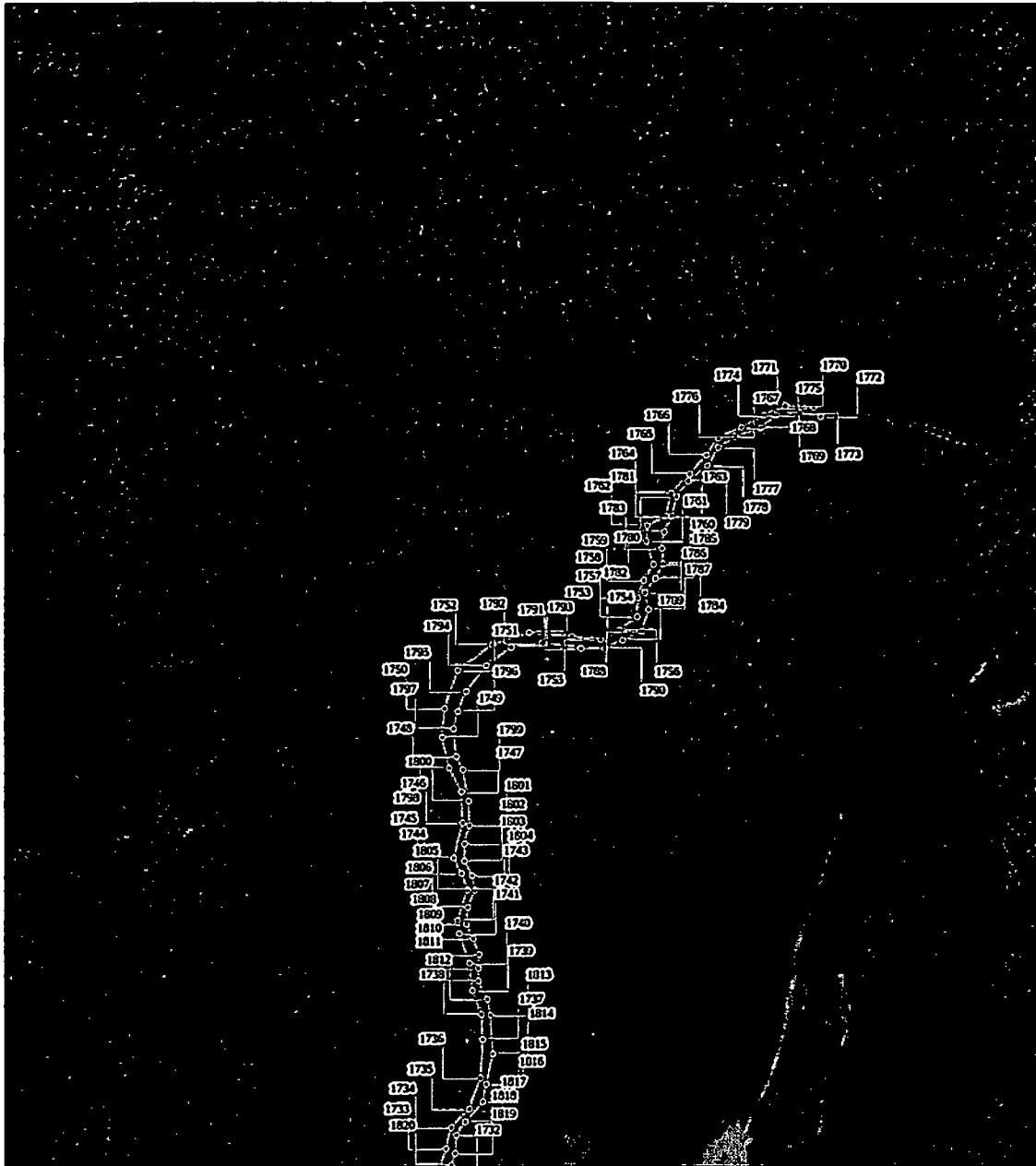


Масштаб 1:5 000

УЧЕТНЫЕ ПОСТАНОВКИ
Г¹ лабораторная точка и ее номер
— граница береговой линии

Береговая линия реки Тальша на территории Владимирской области

План границ объекта



Масштаб 1:5 000

Условные обозначения

Г¹ гидрографический пункт в реке

— граница береговой линии

Береговая линия реки Тальша на территории Владимирской области

План границ объекта



Масштаб 1:5 000

УЧАСТИЕ ОБРАЗОВАНОЕ
Г¹ образованное с/п/с и/п/с
граница образованной земли

Береговая линия реки Тальша на территории Владимирской области

План границ объекта



Масштаб 1:5 000

СЛОВАРЬ СООБРАЩЕНИЙ	
Г	гидрографическая линия и ее притоки
—	граница территории объекта

Береговая линия реки Тальша на территории Владимирской области

План границ объекта



Масштаб 1:5 000

УТВЕРЖДЕНО ПРОЕКТАНТОМ
Г' <small>подпись</small>
_____ <small>подпись</small>

Береговая линия реки Тальша на территории Владимирской области


План границ объекта



Масштаб 1:5 000


Условные обозначения	
Γ ¹	гидрографический пункт и его номер
—	граница территории объекта

2. Схема границы местоположения водоохранной зоны реки Тальша (далее – схема № 2) расположена на 29 листах.




Водоохранная зона реки Тальша на территории Владимирской области

План границ объекта



Масштаб 1:5 000



Водоохранная зона реки Тальша на территории Владимирской области

План границ объекта



Масштаб 1:5 000


УТВЕРЖДЕНО
г. Владимир 15.05.2010 г.
[Signature]
[Stamp]

СЛУЖБА ГОСГИДРОМЕТРОЛОГИИ И ЭКОЛОГИИ
г. Владимир
[Stamp]

СЛУЖБА ГОСГИДРОМЕТРОЛОГИИ И ЭКОЛОГИИ
г. Владимир
[Stamp]

Водоохранная зона реки Тальша на территории Владимирской области

План границ объекта



Масштаб 1:5 000


Условные обозначения

■ границы водозащитной зоны


■ границы территории водозащитной зоны

Водоохранная зона реки Тальша на территории Владимирской области

План границ объекта




Масштаб 1:5 000




Водоохранная зона реки Тальша на территории Владимирской области

План границ объекта




Масштаб 1:5 000





Водоохранная зона реки Тальша на территории Владимирской области

План границ объекта




Масштаб 1:5 000


УТВЕРЖДЕНО	
	Генеральный директор
	Исполнительный директор

Водоохранная зона реки Тальша на территории Владимирской области

План границ объекта




Масштаб 1:5 000



Водоохранная зона реки Тальша на территории Владимирской области

План границ объекта



Масштаб 1:5 000

ЧИСЛОВАЯ ПОСЛЕДОВАТЕЛЬНОСТЬ

1

Г


□

Водоохранная зона реки Тальша на территории Владимирской области

План границ объекта




Масштаб 1:5 000




Водоохранная зона реки Тальша на территории Владимирской области

План границ объекта



Масштаб 1:5 000




Водоохранная зона реки Тальша на территории Владимирской области

План границ объекта




Масштаб 1:5 000




Водоохранная зона реки Тальша на территории Владимирской области

План границ объекта

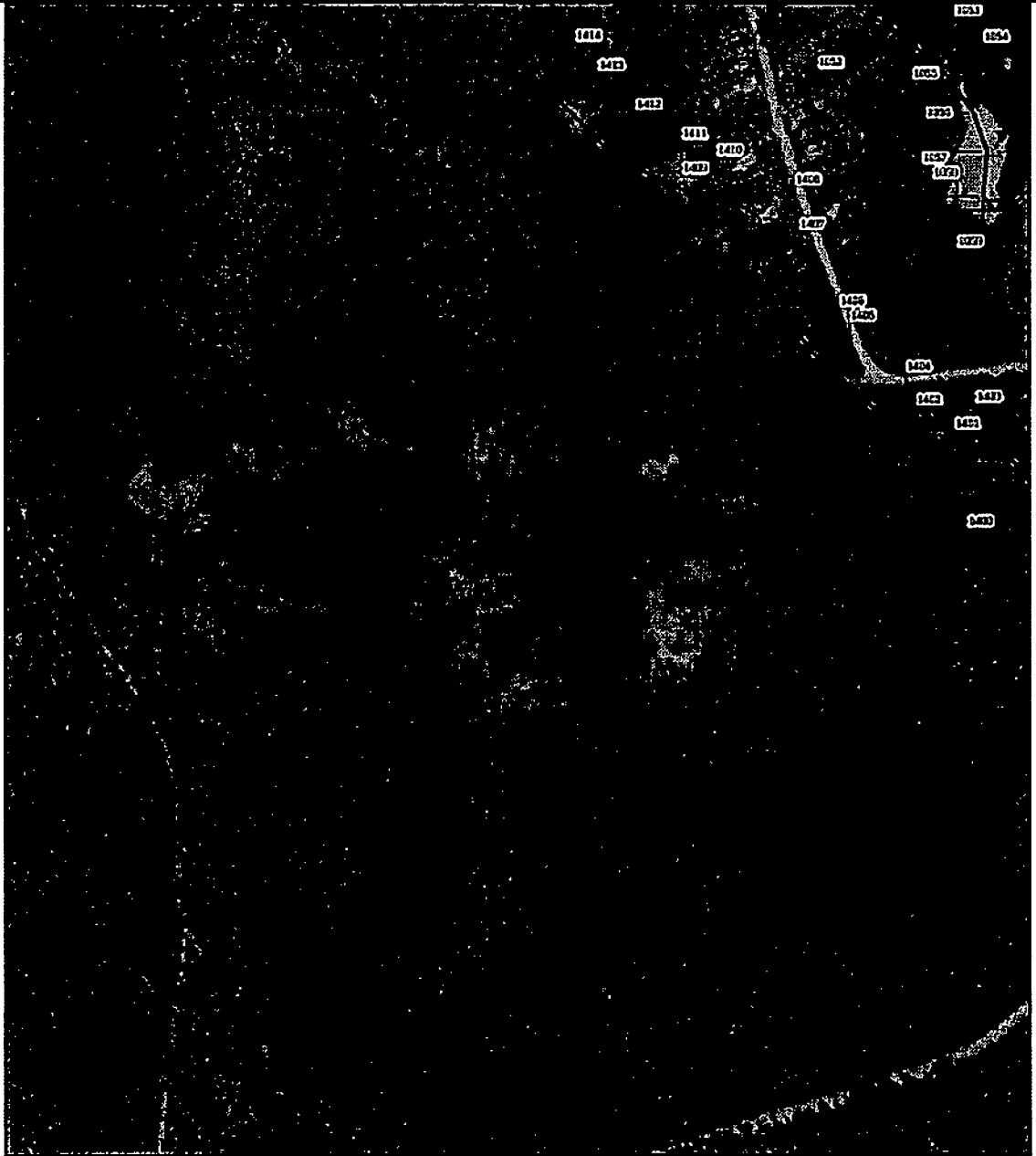


Масштаб 1:5 000




Водоохранная зона реки Тальша на территории Владимирской области

План границ объекта




Масштаб 1:5 000



Водоохранная зона реки Тальша на территории Владимирской области

План границ объекта



Масштаб 1:5 000


УТВЕРЖДЕНО	

Водоохранная зона реки Тальша на территории Владимирской области

План границ объекта




Масштаб 1:5 000




Водоохранная зона реки Тальша на территории Владимирской области

План границ объекта




Масштаб 1:5 000



Водоохранная зона реки Тальша на территории Владимирской области


План границ объекта



Масштаб 1:5 000


УТВЕРЖДЕНО

Г¹ сборная зона в реке


 граница территории ООП

Водоохранная зона реки Тальша на территории Владимирской области

План границ объекта




Масштаб 1:5 000


УТВЕРЖАЕТ: _____	
г. _____	
	граница водоохранной зоны

Водоохранная зона реки Тальша на территории Владимирской области

План границ объекта




Масштаб 1:5 000




Водоохранная зона реки Тальша на территории Владимирской области

План границ объекта




Масштаб 1:5 000




Водоохранная зона реки Тальша на территории Владимирской области

План границ объекта




Масштаб 1:5 000





Водоохранная зона реки Тальша на территории Владимирской области

План границ объекта

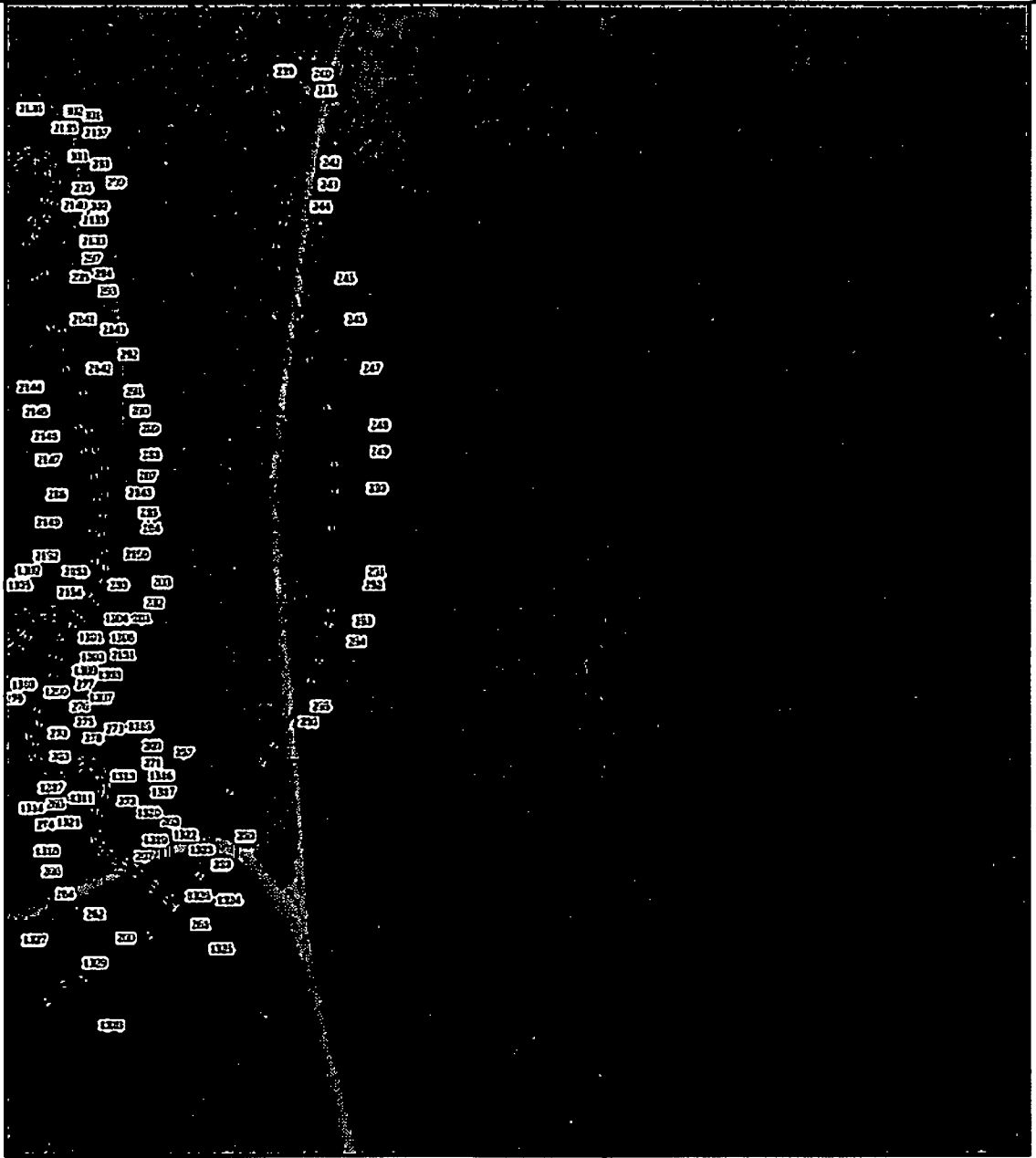


Масштаб 1:5 000

УТВЕРЖДЕНО	
	Исполнительный директор
	Генеральный директор

Водоохранная зона реки Тальша на территории Владимирской области

План границ объекта



Масштаб 1:5 000

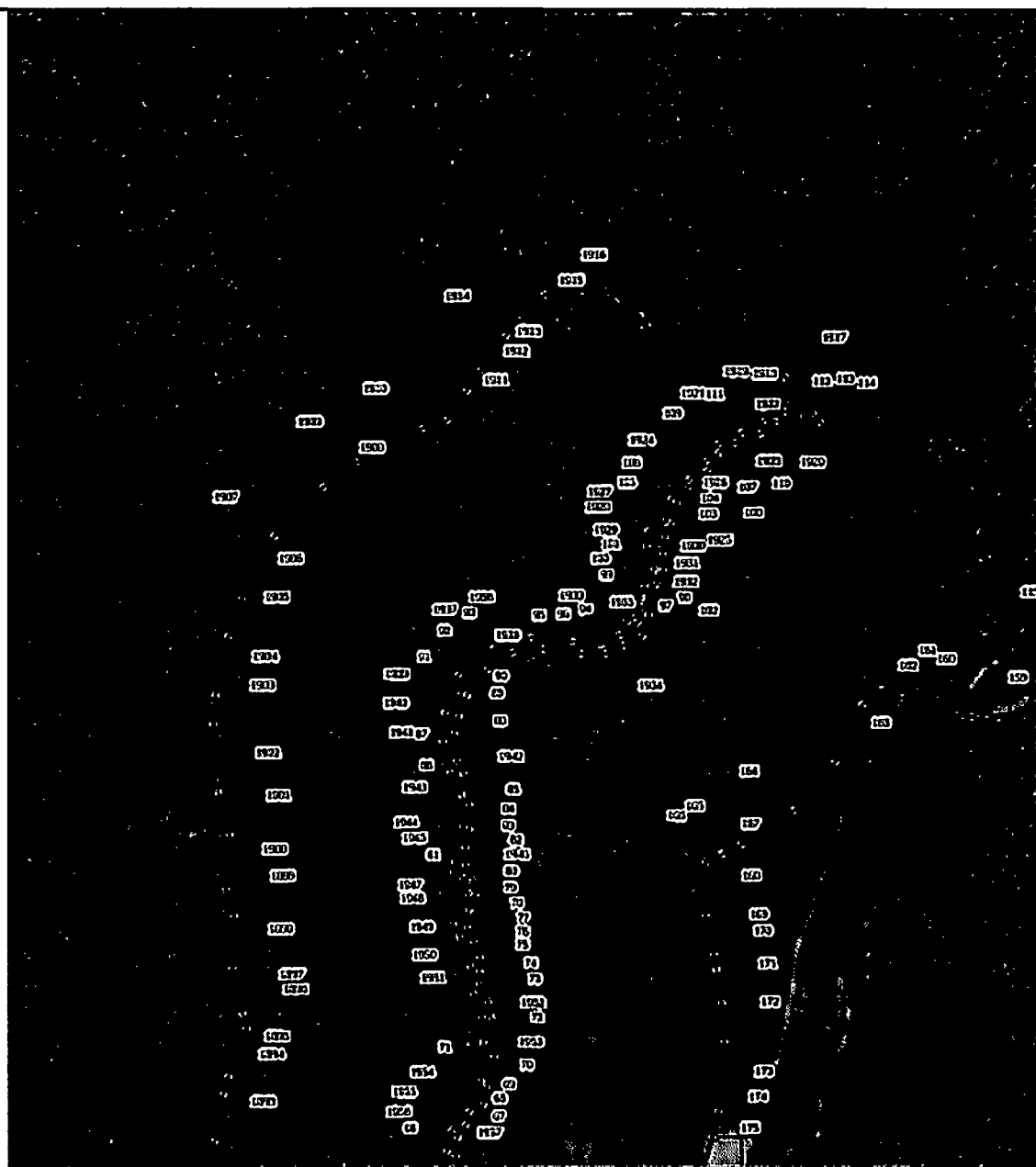
УТВЕРЖДЕНО

Генеральный директор


Генеральный директор

Водоохранная зона реки Тальша на территории Владимирской области

План границ объекта

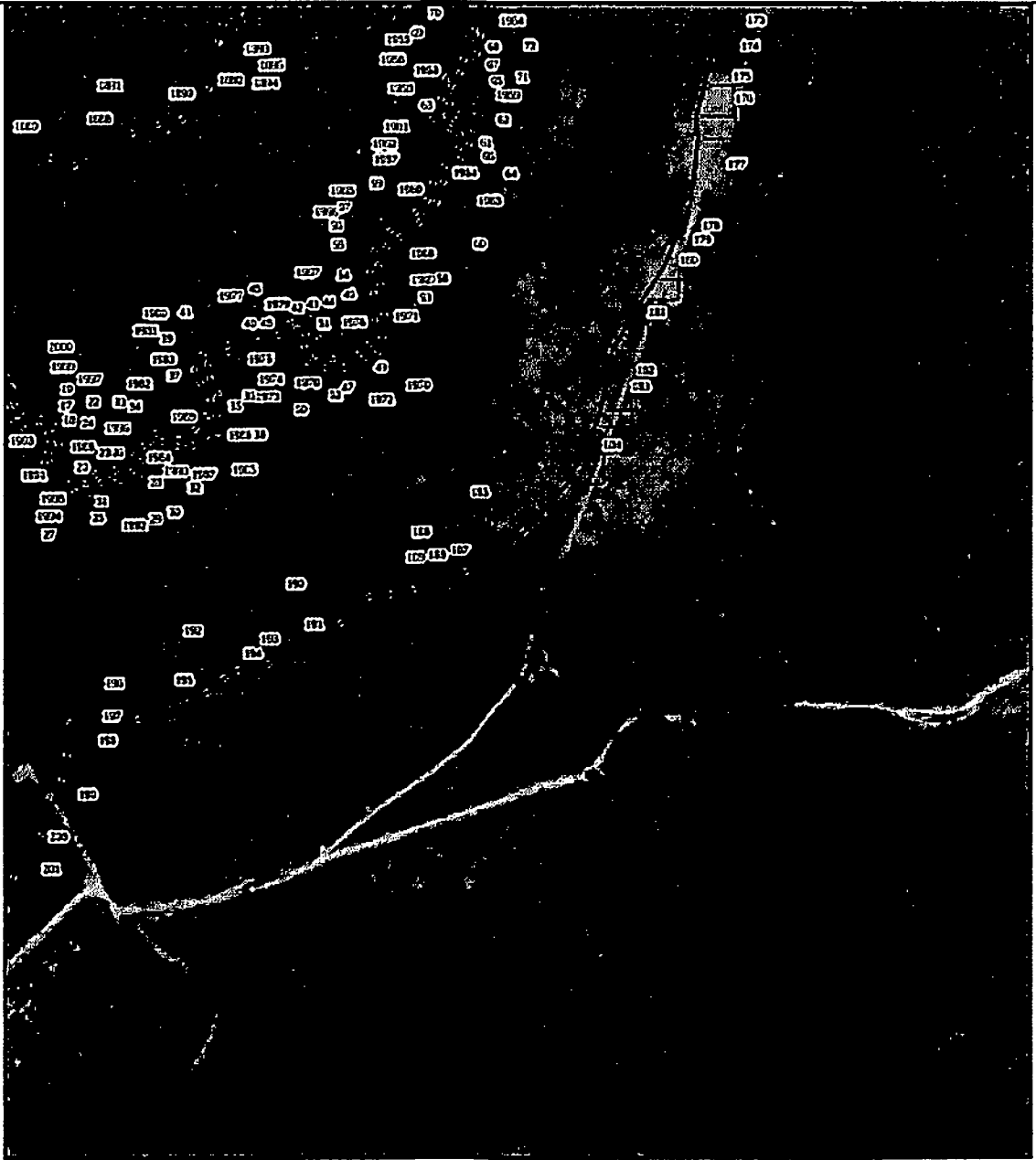


Масштаб 1:5 000



Водоохранная зона реки Тальша на территории Владимирской области

План границ объекта



Масштаб 1:5 000


УТВЕРЖДЕНО

Генеральный директор ООО «Владимирская область»


Генеральный директор ООО «Владимирская область»

Водоохранная зона реки Тальша на территории Владимирской области

План границ объекта




Масштаб 1:5 000



Водоохранная зона реки Тальша на территории Владимирской области

План границ объекта



Масштаб 1:5 000

УТВЕРЖДЕНО


1

2


3

Водоохранная зона реки Тальша на территории Владимирской области

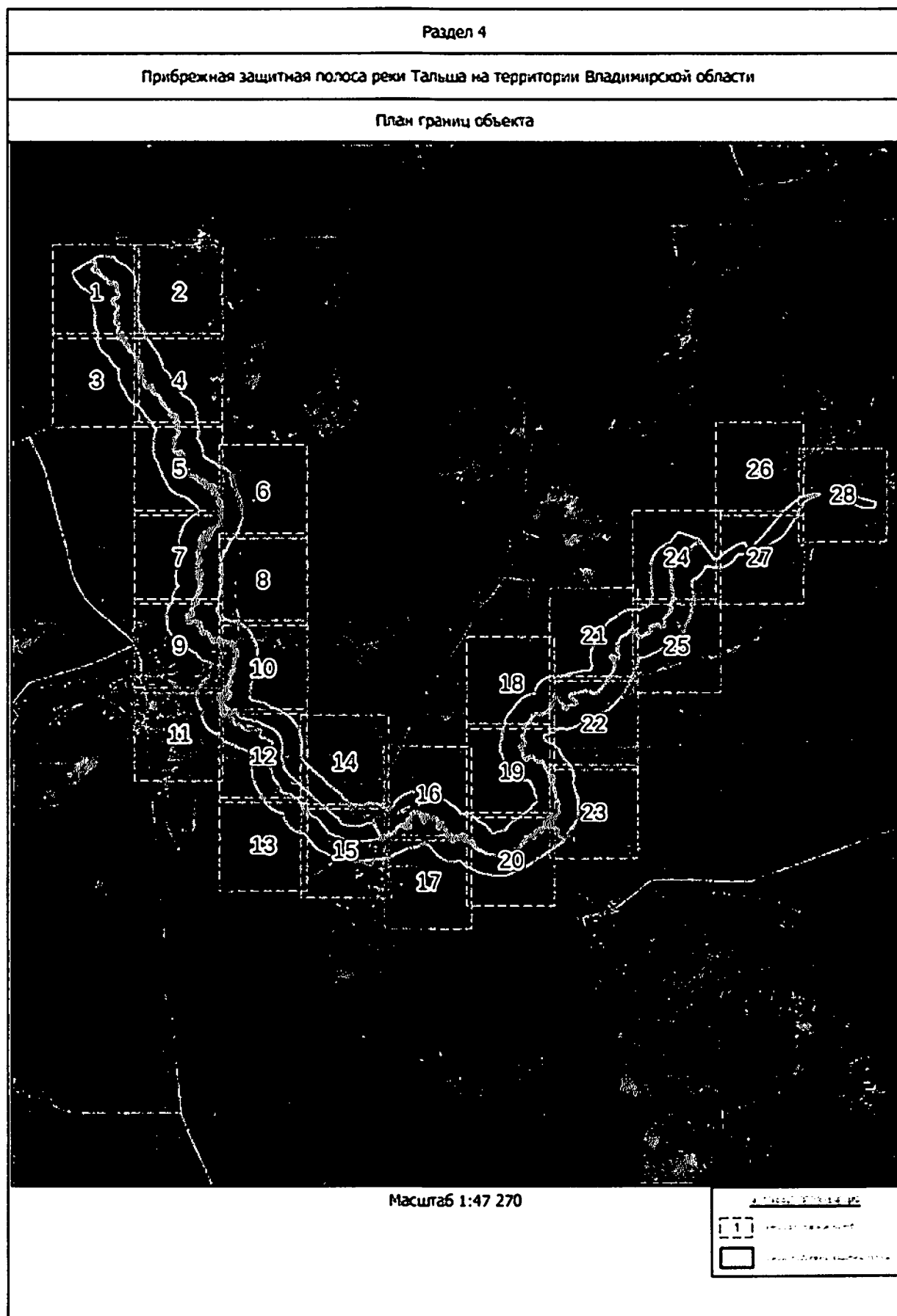
План границ объекта



Масштаб 1:5 000




3. Схема границы местоположения прибрежной защитной полосы реки Тальша (далее – схема №3) расположена на 29 листах.




Прибрежная защитная полоса реки Тальша на территории Владимирской области

План границ объекта



Масштаб 1:5 000




Прибрежная защитная полоса реки Тальша на территории Владимирской области

План границ объекта




Масштаб 1:5 000




Прибрежная защитная полоса реки Тальша на территории Владимирской области

План границ объекта




Масштаб 1:5 000




Прибрежная защитная полоса реки Тальца на территории Владимирской области

План границ объекта




Масштаб 1:5 000




Прибрежная защитная полоса реки Тальша на территории Владимирской области

План границ объекта




Масштаб 1:5 000




Прибрежная защитная полоса реки Тальша на территории Владимирской области


План границ объекта



Масштаб 1:5 000


УТВЕРЖДЕНЫ

 **ИЗМЕНЕНИЯ**


 **ОБЪЕКТ**

Прибрежная защитная полоса реки Тальша на территории Владимирской области

План границ объекта




Масштаб 1:5 000




Прибрежная защитная полоса реки Тальша на территории Владимирской области

План границ объекта



Масштаб 1:5 000




Прибрежная защитная полоса реки Тальша на территории Владимирской области

План границ объекта




Масштаб 1:5 000




Прибрежная защитная полоса реки Тальша на территории Владимирской области

План границ объекта



Масштаб 1:5 000




Прибрежная защитная полоса реки Тальша на территории Владимирской области

План границ объекта




Масштаб 1:5 000




Прибрежная защитная полоса реки Тальша на территории Владимирской области

План границ объекта




Масштаб 1:5 000




Прибрежная защитная полоса реки Тальша на территории Владимирской области

План границ объекта




Масштаб 1:5 000




Прибрежная защитная полоса реки Тальша на территории Владимирской области

План границ объекта



Масштаб 1:5 000




Прибрежная защитная полоса реки Тальша на территории Владимирской области

План границ объекта




Масштаб 1:5 000




Прибрежная защитная полоса реки Тальша на территории Владимирской области

План границ объекта




Масштаб 1:5 000



Прибрежная защитная полоса реки Тальша на территории Владимирской области

План границ объекта




Масштаб 1:5 000

Условные обозначения


	границы объекта
	область повышенного риска

Прибрежная защитная полоса реки Тальша на территории Владимирской области

План границ объекта




Масштаб 1:5 000




Прибрежная защитная полоса реки Тальша на территории Владимирской области

План границ объекта




Масштаб 1:5 000




Прибрежная защитная полоса реки Тальша на территории Владимирской области

План границ объекта

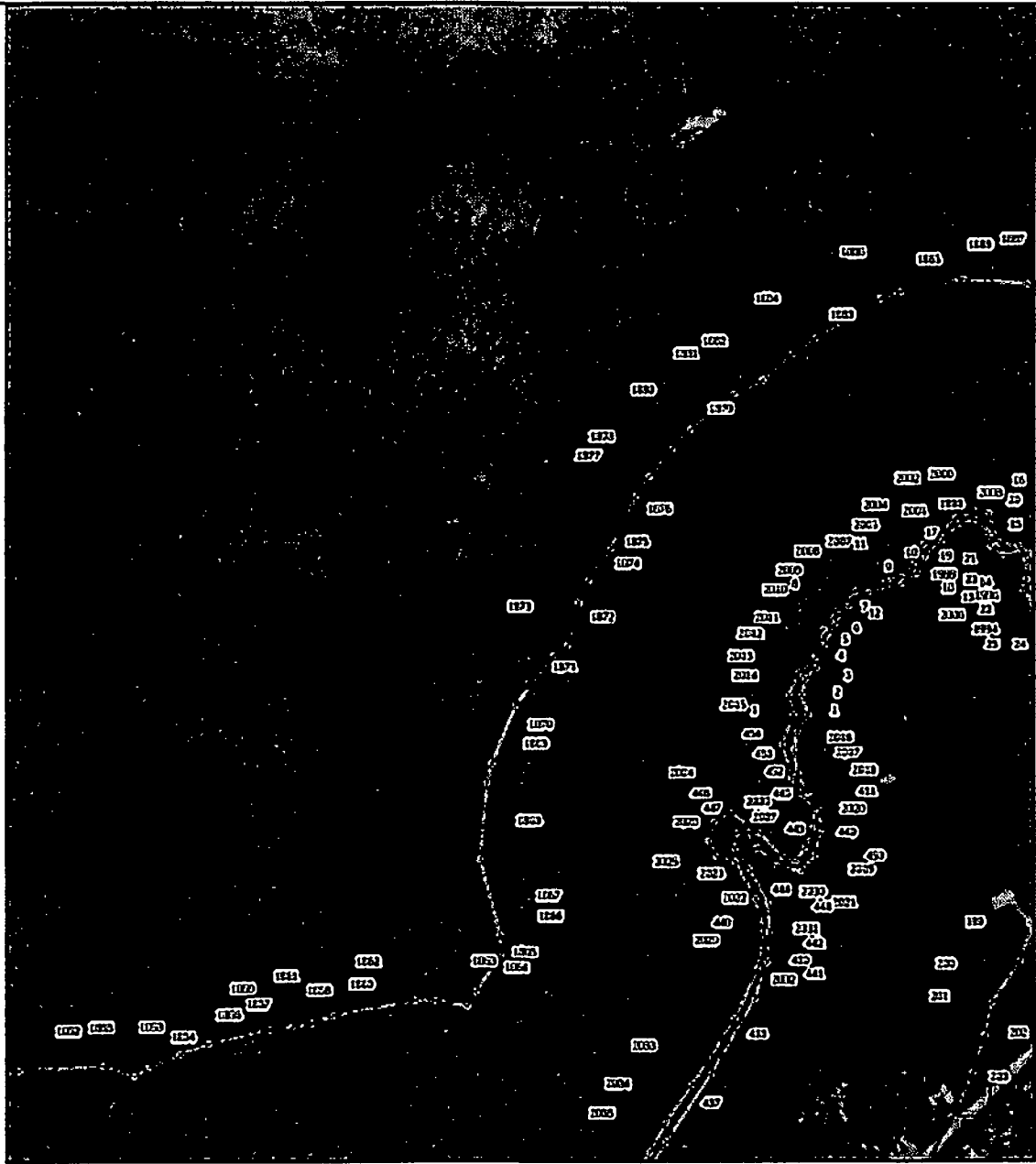


Масштаб 1:5 000




Прибрежная защитная полоса реки Тальша на территории Владимирской области

План границ объекта




Масштаб 1:5 000




Прибрежная защитная полоса реки Тальша на территории Владимирской области

План границ объекта

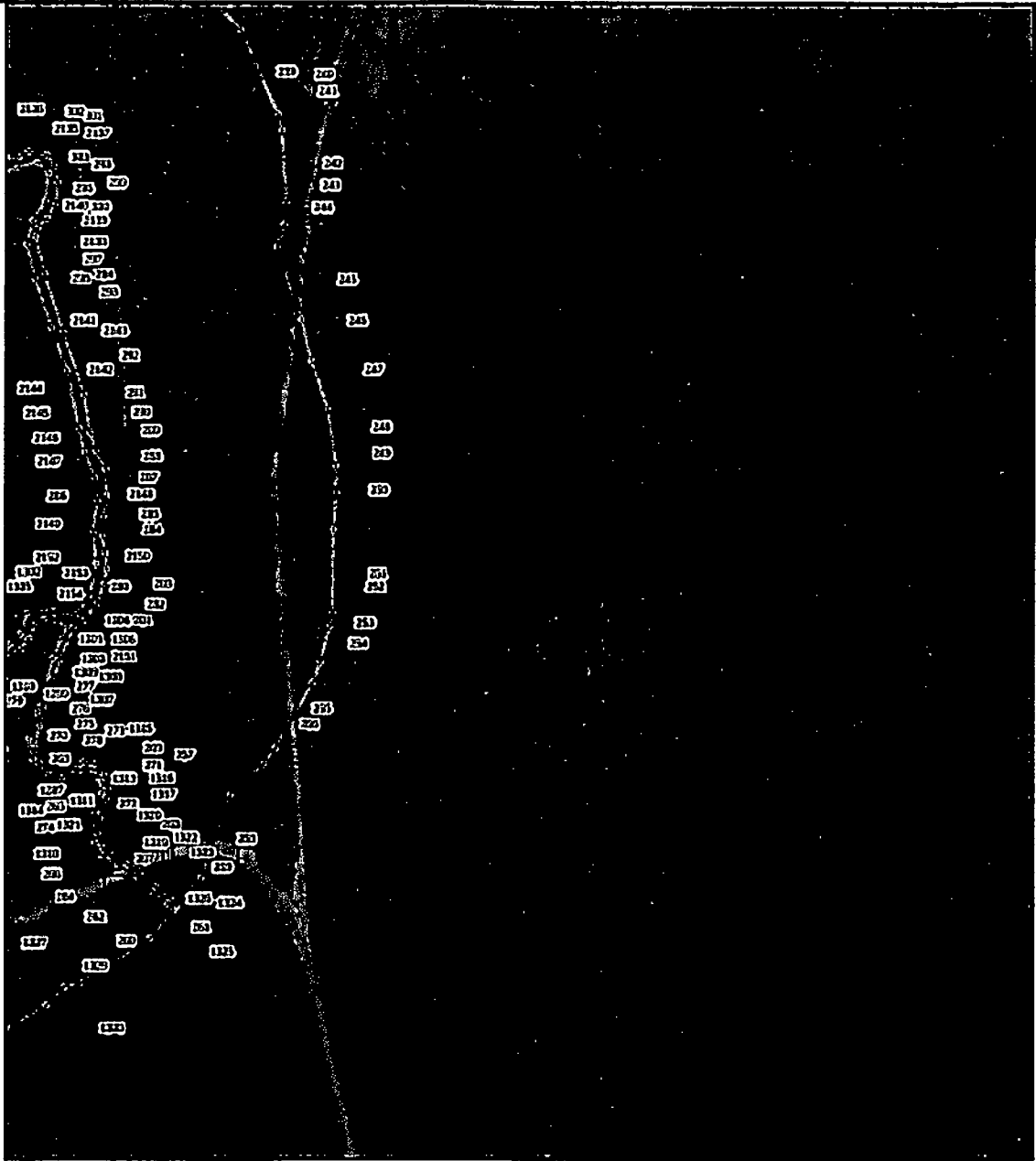


Масштаб 1:5 000




Прибрежная защитная полоса реки Тальша на территории Владимирской области

План границ объекта

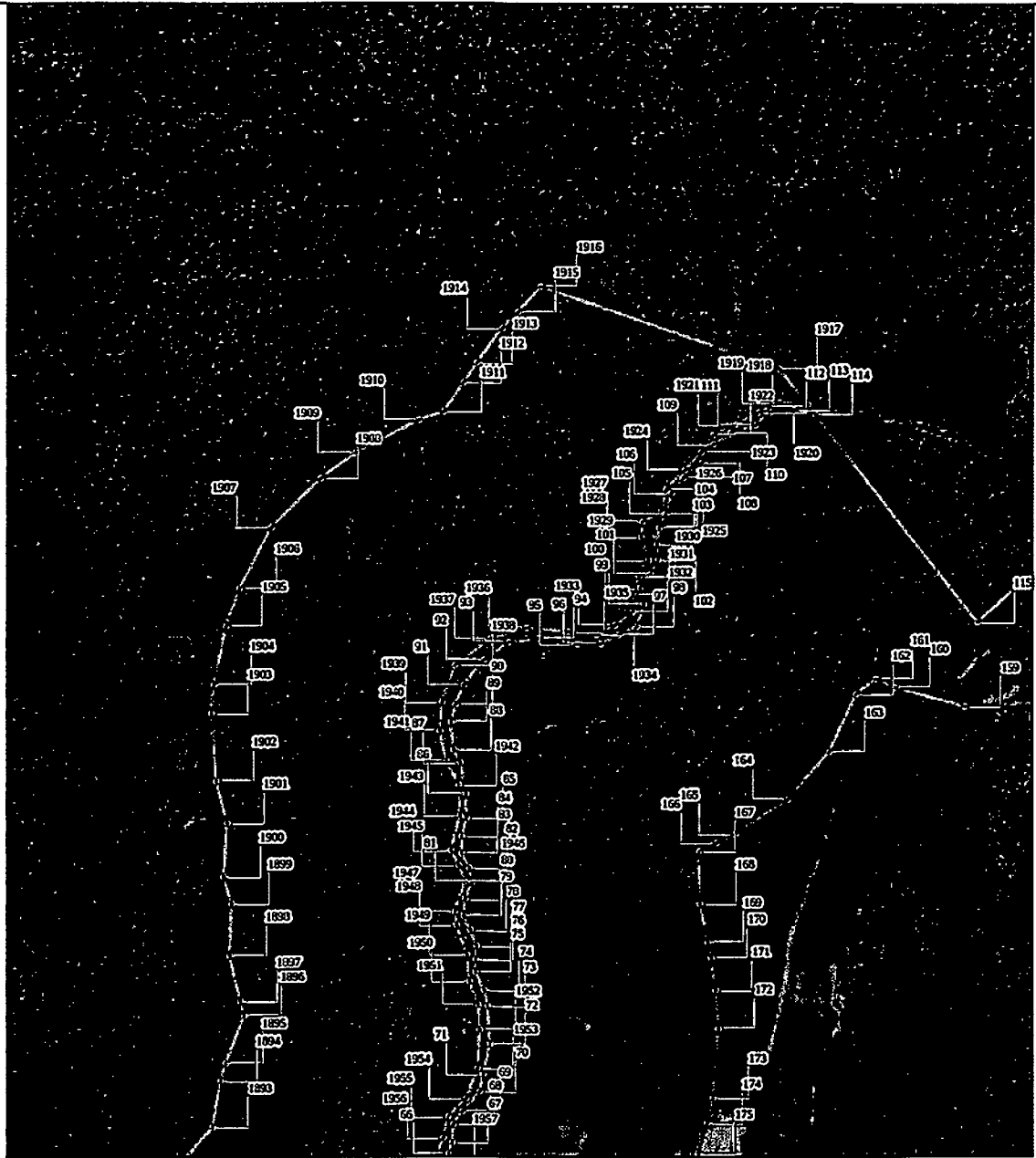


Масштаб 1:5 000




Прибрежная защитная полоса реки Тальша на территории Владимирской области

План границ объекта




Масштаб 1:5 000




Прибрежная защитная полоса реки Тальша на территории Владимирской области

План границ объекта




Масштаб 1:5 000



Прибрежная защитная полоса реки Тальца на территории Владимирской области

План границ объекта




Масштаб 1:5 000

Условные обозначения

	границы земель в м.к.к.
	границы объектов недвижимости

Прибрежная защитная полоса реки Тальша на территории Владимирской области

План границ объекта




Масштаб 1:5 000

Условные обозначения

- граница защитной полосы
- граница территории Владимирской области

Прибрежная защитная полоса реки Тальша на территории Владимирской области

План границ объекта



Масштаб 1:5 000

