



Министерство
природопользования и экологии
Владимирской области

МИНИСТЕРСТВО ПРИРОДОПОЛЬЗОВАНИЯ И ЭКОЛОГИИ
ВЛАДИМИРСКОЙ ОБЛАСТИ

ЗАРЕГИСТРИРОВАНО В РЕЕСТРЕ

№ 06 _____ 2023 г.

ПРИКАЗ

Номер государственной регистрации

№ МН72023-044

08 июля 2023 г.

№ УМ-Н

*Об утверждении границ водоохранной
зоны и прибрежной защитной полосы
реки Уводь*

В соответствии со статьями 5, 26 и 65 Водного Кодекса Российской Федерации, Правилами установления на местности границ водоохранных зон и границ прибрежных защитных полос водных объектов, утверждёнными постановлением Правительства Российской Федерации от 10 января 2009 года № 17, Правилами определения местоположения береговой линии (границы водного объекта), случаев и периодичности ее определения, утверждёнными постановлением Правительства Российской Федерации от 29 апреля 2016 года № 377, Положением о Министерстве природопользования и экологии Владимирской области, утвержденным постановлением Правительства Владимирской области от 16 февраля 2023 года № 80, **п р и к а з ы в а ю:**

1. Установить местоположение береговой линии (границы водного объекта), границы водоохранной зоны и границы прибрежной защитной полосы реки Уводь на территории Владимирской области согласно приложению № 1 к настоящему приказу в соответствии с перечнем координат характерных точек береговой линий (границы водного объекта), границы водоохранной зоны и прибрежной защитной полосы согласно приложению № 2 к настоящему приказу.

2. Утвердить текстовые и графические описания границы водоохранной зоны и границы прибрежной защитной полосы реки Уводь, включая перечни координат характерных точек границ, согласно приложениям № 3 и № 4 к настоящему приказу.

3. Ограничения хозяйственной и иной деятельности в границах водоохранной зоны и прибрежной защитной полосы установлены статьей 65 Водного кодекса Российской Федерации.

4. Отделу водных ресурсов и водопользования Министерства природопользования и экологии Владимирской области направить в Федеральное агентство водных ресурсов для внесения в государственный водный реестр в соответствии с Положением о ведении государственного водного реестра, утвержденным постановлением Правительства Российской Федерации

Федерации от 28 апреля 2007 года № 253 «О порядке ведения государственного водного реестра»:

- результаты работ по установлению местоположения береговой линии (границы водного объекта) и сведения о границах водоохранной зоны и прибрежной защитной полосы реки Уводь;

- сведения о границах водоохранной зоны и прибрежной защитной полосы реки Уводь.

5. Контроль за исполнением настоящего приказа возложить на заместителя Министра природопользования и экологии Владимирской области Ю.В. Самодурова.

6. Настоящий приказ вступает в силу со дня его официального опубликования.

Министр



Т.Л. Клименко

Приложение № 1
к приказу Министерства
природопользования и экологии
Владимирской области
от «08» июня 2023 г. № 44-Н

ПЕРЕЧЕНЬ

водных объектов, в отношении которых устанавливаются границы
водоохранной зоны и прибрежной защитной полосы, местоположения
береговой линии (границы водного объекта)

№, п/п	Наименование водотока	Впадает		Местоположение
		Куда	С какого берега	
1	2	3	4	5
1	река Увось	река Клязьма	левый	Камешковский и Ковровский муниципальные районы Владимирской области



Приложение № 2
к приказу Министерства
природопользования и экологии
Владимирской области
от «08» июня 2023 г. № 17-Н

**Координаты характерных точек береговой линии (границы водного объекта)
реки Уводь**

Береговая линия реки Уводь

Система координат – МСК 33

Номер и координаты характерных точек береговой линии		
№ точки на картографическом материале	X, м	Y, м
1	224419,85	277057
2	224407,26	277054,43
3	224392,87	277057
4	224373,35	277060,34
5	224352,8	277061,62
6	224335,84	277059,05
7	224314,26	277050,32
8	224296,02	277037,99
9	224271,1	277016,15
10	224248,5	276992,32
11	224231,54	276971,77
12	224216,64	276954,3
13	224199,17	276940,69
14	224184,01	276928,87
15	224170,4	276915
16	224156,27	276896,76
17	224145,22	276881,08
18	224130,45	276853,21
19	224119,66	276834,71
20	224109,13	276825,72
21	224103,73	276817,5
22	224105,79	276803,89
23	224106,56	276785,9
24	224104,5	276764,58
25	224101,16	276744,03
26	224097,57	276721,68
27	224095	276707,55
28	224090,89	276691,36
29	224083,44	276675,69
30	224076,24	276662,59
31	224068,92	276638,31
32	224065,58	276607,74
33	224063,53	276582,31
34	224061,47	276569,72
35	224062,5	276548,4
36	224063,79	276524,76

Номер и координаты характерных точек береговой линии		
№ точки на картографическом материале	X, м	Y, м
37	224065,84	276506,27
38	224071,24	276492,91
39	224076,12	276483,66
40	224084,98	276452,45
41	224091,92	276431,9
42	224101,68	276417,51
43	224111,7	276399,27
44	224124,29	276382,57
45	224138,67	276367,93
46	224156,91	276353,03
47	224173,35	276339,67
48	224184,4	276328,36
49	224198,53	276316,8
50	224214,2	276300,62
51	224229,87	276286,62
52	224258,13	276261,96
53	224267,89	276245,26
54	224284,08	276230,36
55	224301,55	276211,86
56	224316,7	276197,99
57	224333,14	276182,83
58	224347,53	276173,58
59	224363,2	276163,31
60	224375,92	276151,3
61	224388,51	276142,3
62	224411,11	276124,07
63	224428,07	276108,91
64	224444	276090,67
65	224462,24	276071,4
66	224477,65	276054,7
67	224494,86	276032,22
68	224519,78	276011,41
69	224538,28	275997,8
70	224552,15	275985,98
71	224570,65	275974,68
72	224588,89	275962,6

Номер и координаты характерных точек береговой линии		
№ точки на картографическом материале	X, м	Y, м
73	224606,1	275952,07
74	224639,75	275935,37
75	224667,5	275918,67
76	224698,58	275896,32
77	224738,4	275871,21
78	224760,75	275860,42
79	224781,31	275842,44
80	224804,68	275829,34
81	224835	275812,96
82	224861,72	275796
83	224877,64	275783,16
84	224894,6	275772,11
85	224909,5	275759,27
86	224916,31	275744,69
87	224926,07	275732,36
88	224929,41	275721,82
89	224934,29	275693,82
90	224945,59	275671,47
91	224961,52	275655,54
92	224974,11	275651,69
93	224986,18	275652,72
94	224984,39	275666,33
95	224967,17	275684,32
96	224953,56	275693,82
97	224949,96	275711,29
98	224952,79	275721,31
99	224960,75	275725,16
100	224965,63	275726,96
101	224974,11	275721,31
102	224980,79	275720,28
103	224993,51	275712,38
104	224992,74	275705,96
105	225001,73	275698,51
106	225024,85	275689,52
107	225041,03	275678,47
108	225062,1	275657,41
109	225081,37	275641,74
110	225099,09	275627,86
111	225106,6	275608,67
112	225121,48	275586,36
113	225135,38	275567,34
114	225151,23	275552,71
115	225169,76	275536,61
116	225187,08	275524,18
117	225211,95	275506,62
118	225231,7	275489,37
119	225239,75	275485,71
120	225252,67	275476,2
121	225272,91	275468,64
122	225290,71	275459,62

Номер и координаты характерных точек береговой линии		
№ точки на картографическом материале	X, м	Y, м
123	225322,17	275449,13
124	225366,06	275430,66
125	225389,23	275419,2
126	225415,81	275407,98
127	225444,34	275393,59
128	225475,07	275377,26
129	225493,11	275372,93
130	225516,52	275368,29
131	225533,59	275365,12
132	225545,54	275359,51
133	225558,71	275349,27
134	225569,19	275344,15
135	225574,56	275332,93
136	225572,36	275321,72
137	225562,37	275314,89
138	225548,59	275307,33
139	225536,4	275304,89
140	225519,33	275306,6
141	225496,53	275309,52
142	225476,29	275310,99
143	225454,46	275308,79
144	225443,49	275306,6
145	225432,76	275301,72
146	225417,88	275299,28
147	225404,47	275293,19
148	225393,74	275285,14
149	225383,99	275270,02
150	225379,11	275251,98
151	225380,57	275230,27
152	225384,72	275216,07
153	225384,96	275207,29
154	225390,57	275194,85
155	225402,28	275180,71
156	225416,66	275162,66
157	225430,56	275152,67
158	225442,76	275144,37
159	225449,83	275132,18
160	225452,27	275111,7
161	225449,34	275091,95
162	225441,05	275070,73
163	225431,05	275055,37
164	225417,88	275042,44
165	225402,03	275023,42
166	225385,45	275002,7
167	225375,57	274989,95
168	225362,65	274979,47
169	225350,7	274968,98
170	225342,65	274954,35
171	225335,34	274940,21
172	225332,9	274921,67

Номер и координаты характерных точек береговой линии		
№ точки на картографическом материале	X, м	Y, м
173	225333,63	274898,02
174	225331,92	274878,76
175	225326,07	274865,83
176	225317,29	274858,03
177	225307,78	274849,25
178	225294,61	274847,79
179	225282,54	274843,28
180	225264,5	274838,4
181	225244,26	274836,45
182	225230,12	274830,11
183	225215,73	274817,43
184	225207,19	274804,26
185	225206,46	274789,63
186	225203,05	274775,48
187	225206,46	274760,37
188	225213,29	274746,95
189	225210,61	274736,47
190	225215	274724,03
191	225225,24	274712,33
192	225240,84	274703,55
193	225257,18	274695,01
194	225274,74	274688,67
195	225304,25	274673,61
196	225327,17	274663,62
197	225348,63	274657,52
198	225368,38	274652,89
199	225391,55	274646,55
200	225413,98	274644,35
201	225430,32	274645,81
202	225443,98	274646,55
203	225461,53	274649,96
204	225477,14	274653,37
205	225494,45	274657,76
206	225506,4	274657,52
207	225528,59	274653,37
208	225542,49	274650,26
209	225559,56	274641,49
210	225572,73	274634,66
211	225578,34	274626,85
212	225586,14	274611,25
213	225598,82	274597,59
214	225614,19	274587,84
215	225628,82	274583,69
216	225642,72	274584,42
217	225656,62	274587,59
218	225690,63	274582,78
219	225707,22	274573,51
220	225719,65	274563,51
221	225737,94	274544,98
222	225752,33	274527,42

Номер и координаты характерных точек береговой линии		
№ точки на картографическом материале	X, м	Y, м
223	225765,01	274509,62
224	225780,37	274482,07
225	225800,73	274445,61
226	225808,54	274429,03
227	225816,1	274405,37
228	225816,58	274382,94
229	225813,41	274364,65
230	225807,07	274345,14
231	225802,93	274326,61
232	225802,2	274306,37
233	225802,56	274283,57
234	225804,51	274266,01
235	225814,02	274242,11
236	225822,56	274226,02
237	225826,22	274210,41
238	225826,46	274196,51
239	225827,19	274174,81
240	225837,68	274153,35
241	225852,31	274139,21
242	225868,65	274130,67
243	225877,67	274135,06
244	225874,5	274141,16
245	225865,48	274149,45
246	225859,14	274159,2
247	225863,53	274163,59
248	225872,55	274160,91
249	225885,72	274157,74
250	225890,59	274163,59
251	225885,23	274167,98
252	225877,18	274172,13
253	225866,94	274179,44
254	225853,77	274184,32
255	225840,6	274191,64
256	225835,48	274202,12
257	225840,12	274208,95
258	225846,7	274206,02
259	225854,5	274201,88
260	225865,23	274200,66
261	225877,67	274200,66
262	225889,38	274196,76
263	225894,98	274204,07
264	225889,86	274208,22
265	225889,86	274216,02
266	225884,01	274226,51
267	225875,23	274243,09
268	225877,67	274246,99
269	225889,86	274248,7
270	225902,06	274246,5
271	225917,42	274241,63
272	225939,61	274231,63

Номер и координаты характерных точек береговой линии		
№ точки на картографическом материале	X, м	Y, м
273	225955,34	274217,73
274	225965,34	274207,49
275	225978,75	274195,54
276	225991,92	274180,42
277	226007,77	274158,72
278	226016,55	274140,67
279	226022,89	274123,6
280	226029,96	274110,19
281	226038,25	274091,41
282	226050,2	274066,48
283	226057,27	274055,02
284	226059,22	274038,92
285	226062,15	274026,97
286	226070,44	274012,83
287	226076,05	273996,25
288	226073,36	273971,37
289	226068,73	273951,38
290	226064,34	273930,16
291	226061,41	273894,56
292	226063,37	273870,66
293	226069,46	273870,91
294	226072,39	273880,66
295	226073,61	273897,49
296	226073,61	273916,02
297	226077,26	273928,46
298	226086,04	273939,67
299	226093,36	273953,82
300	226093,6	273965,52
301	226092,87	273981,86
302	226095,55	273986,74
303	226100,67	273980,4
304	226100,67	273972,11
305	226099,46	273957,96
306	226102,38	273944,31
307	226110,92	273929,92
308	226113,6	273917,24
309	226111,04	273887,61
310	226111,04	273869,32
311	226117,38	273855,18
312	226125,91	273844,45
313	226137,62	273835,18
314	226151,27	273824,7
315	226163,22	273814,21
316	226174,44	273803,97
317	226183,95	273798,6
318	226191,51	273788,36
319	226195,41	273772,51
320	226197,85	273753,49
321	226197,36	273714,17
322	226194,92	273699,05

Номер и координаты характерных точек береговой линии		
№ точки на картографическом материале	X, м	Y, м
323	226193,46	273684,66
324	226194,19	273669,06
325	226195,66	273650,52
326	226191,27	273641,5
327	226190,53	273628,33
328	226192,49	273613,7
329	226189,56	273607,12
330	226179,07	273595,17
331	226174,44	273578,59
332	226174,2	273562,49
333	226176,64	273543,72
334	226175,9	273528,84
335	226173,22	273519,82
336	226180,29	273503,24
337	226188,95	273481,47
338	226197,97	273463,67
339	226209,92	273449,28
340	226225,04	273432,21
341	226239,18	273408,07
342	226250,16	273390,03
343	226259,91	273364,18
344	226264,3	273338,57
345	226261,86	273325,89
346	226253,82	273291,02
347	226235,53	273268,95
348	226218,21	273253,1
349	226204,56	273235,3
350	226194,8	273217,01
351	226193,34	273197,75
352	226197,48	273186,77
353	226201,63	273171,41
354	226207,97	273159,46
355	226219,43	273149,46
356	226238,21	273138,49
357	226249,67	273129,22
358	226262,11	273118,25
359	226279,91	273110,69
360	226308,32	273092,65
361	226328,07	273084,36
362	226353,43	273077,53
363	226376,11	273072,16
364	226390,25	273073,63
365	226402,44	273079,48
366	226411,95	273080,94
367	226419,51	273075,33
368	226428,29	273071,19
369	226447,07	273072,16
370	226458,9	273076,31
371	226468,89	273079,23
372	226488,16	273090,45

Номер и координаты характерных точек береговой линии		
№ точки на картографическом материале	X, м	Y, м
373	226501,33	273098,5
374	226518,4	273111,18
375	226528,88	273120,45
376	226544,49	273137,52
377	226558,39	273149,71
378	226575,7	273165,8
379	226592,28	273183,6
380	226610,82	273206,04
381	226624,35	273210,92
382	226638,5	273211,4
383	226667,51	273205,31
384	226691,17	273195,31
385	226724,58	273180,43
386	226743,11	273171,9
387	226757,5	273165,8
388	226775,05	273160,93
389	226785,78	273156,05
390	226809,19	273132,88
391	226827,73	273109,66
392	226835,77	273092,59
393	226843,82	273070,88
394	226843,09	273047,96
395	226838,46	273019,43
396	226826,99	272992,12
397	226816,26	272973,83
398	226801,88	272958,47
399	226793,59	272948,83
400	226785,05	272933,71
401	226775,05	272918,35
402	226762,62	272905,92
403	226751,64	272890,31
404	226739,45	272869,82
405	226727,99	272846,17
406	226709,21	272810,81
407	226693,97	272782,65
408	226682,51	272767,77
409	226670,81	272750,95
410	226665,68	272730,95
411	226656,17	272718,51
412	226637,4	272694,13
413	226630,08	272680,78
414	226619,11	272671,51
415	226599,36	272657,37
416	226581,07	272643,22
417	226567,41	272623,47
418	226552,54	272602,01
419	226538,15	272582,5
420	226539,12	272556,9
421	226541,56	272509,04
422	226542,78	272488,8

Номер и координаты характерных точек береговой линии		
№ точки на картографическом материале	X, м	Y, м
423	226548,39	272454,18
424	226550,1	272413,45
425	226546,2	272367,36
426	226534,49	272335,66
427	226520,84	272302,62
428	226508,64	272281,89
429	226491,57	272261,65
430	226466,94	272236,78
431	226436,22	272210,2
432	226420,61	272197,4
433	226406,22	272188,86
434	226386,47	272175,21
435	226367,7	272161,31
436	226345,5	272148,87
437	226320,14	272133,75
438	226284,05	272113,75
439	226263,57	272103,82
440	226244,3	272093,09
441	226231,14	272080,9
442	226218,46	272059,68
443	226215,77	272043,34
444	226220,89	272028,71
445	226231,62	272015,3
446	226246,5	271997,01
447	226252,11	271981,4
448	226245,04	271975,55
449	226234,92	271973,36
450	226221,5	271974,33
451	226205,65	271978,72
452	226189,32	271986,28
453	226170,78	272001,16
454	226157,13	272014,08
455	226142,98	272025,05
456	226132,74	272030,66
457	226125,67	272035,78
458	226116,4	272034,81
459	226090,31	272037
460	226071,66	272035,6
461	226060,44	272032,67
462	226050,68	272025,11
463	226038	272010,24
464	226027,03	271993,9
465	226010,94	271974,88
466	225996,55	271958,79
467	225984,84	271942,69
468	225969,97	271916,6
469	225957,04	271901,3
470	225940,46	271883,25
471	225924,37	271870,82
472	225902,67	271865,45

Номер и координаты характерных точек береговой линии		
№ точки на картографическом материале	X, м	Y, м
473	225877,3	271866,18
474	225853,16	271869,11
475	225840,97	271876,18
476	225831,22	271881,79
477	225816,71	271882,03
478	225810,61	271885,93
479	225806,95	271893,98
480	225800,86	271902,52
481	225788,66	271906,17
482	225773,54	271905,69
483	225756,72	271902,76
484	225735,99	271892,03
485	225715,02	271879,35
486	225685,27	271859,84
487	225643,94	271837,22
488	225628,82	271828,93
489	225608,09	271820,15
490	225586,63	271811,86
491	225567,61	271799,91
492	225524,69	271776,5
493	225486,04	271759,5
494	225468,97	271751,45
495	225447,51	271741,21
496	225425,56	271728,53
497	225406,06	271717,07
498	225389,72	271707,55
499	225364,84	271688,29
500	225343,87	271664,27
501	225325,58	271642,57
502	225306,08	271617,69
503	225291,2	271592,33
504	225269,01	271566,73
505	225247,55	271552,59
506	225224,75	271534,85
507	225198,41	271521,92
508	225168,18	271511,92
509	225141,6	271507,05
510	225105,75	271501,92
511	225077,95	271489,79
512	225061,61	271482,97
513	225044,79	271469,31
514	225032,35	271455,17
515	225021,13	271435,41
516	225011,38	271410,3
517	225003,33	271378,6
518	224997,23	271345,92
519	224994,31	271318,12
520	224996,26	271296,84
521	224997,48	271275,38
522	225002,36	271251,73

Номер и координаты характерных точек береговой линии		
№ точки на картографическом материале	X, м	Y, м
523	225009,67	271227,59
524	225019,67	271198,81
525	225033,33	271174,43
526	225043,57	271143,7
527	225056,61	271114,32
528	225066,85	271083,35
529	225071	271067,25
530	225077,58	271043,11
531	225085,63	271018,73
532	225091,24	271000,93
533	225100,75	270976,05
534	225112,7	270955,33
535	225129,28	270943,62
536	225144,16	270940,08
537	225156,59	270940,33
538	225169,03	270942,04
539	225181,22	270945,94
540	225200	270951,3
541	225215,36	270953,74
542	225228,29	270950,81
543	225250,48	270943,5
544	225264,13	270943,99
545	225281,2	270945,45
546	225296,32	270942,52
547	225315,34	270934,23
548	225331,68	270921,55
549	225347,04	270905,95
550	225361,67	270883,51
551	225370,45	270862,3
552	225370,94	270841,08
553	225363,38	270822,79
554	225351,92	270811,33
555	225334,36	270798,89
556	225321,07	270787,49
557	225323,88	270768,66
558	225335,58	270746,16
559	225344,12	270731,77
560	225354,36	270721,53
561	225363,38	270708,85
562	225380,45	270690,07
563	225397,77	270676,42
564	225414,1	270661,79
565	225430,2	270657,4
566	225446,54	270653,01
567	225457,75	270645,2
568	225468,97	270640,57
569	225472,02	270633,99
570	225470,07	270622,65
571	225465,92	270612,89
572	225469,09	270603,38

Номер и координаты характерных точек береговой линии		
№ точки на картографическом материале	X, м	Y, м
573	225469,82	270593,14
574	225477,14	270581,19
575	225487,14	270577,29
576	225496,89	270576,56
577	225506,4	270572,9
578	225516,64	270565,83
579	225524,94	270555,59
580	225533,23	270543,4
581	225538,59	270527,79
582	225542,49	270508,52
583	225547,37	270481,7
584	225549,56	270461,34
585	225549,81	270446,95
586	225550,05	270434,76
587	225548,59	270424,52
588	225552,49	270414,27
589	225556,64	270405,98
590	225559,07	270397,2
591	225550,66	270392,33
592	225543,35	270389,65
593	225534,57	270384,04
594	225522,62	270382,33
595	225508,96	270379,16
596	225497,5	270374,04
597	225483,36	270363,8
598	225473,12	270347,95
599	225469,7	270335,51
600	225467,51	270324,29
601	225464,34	270310,64
602	225467,75	270294,54
603	225472,51	270281,5
604	225474,46	270274,91
605	225478,85	270265,65
606	225485,19	270259,3
607	225490,8	270252,72
608	225494,45	270248,33
609	225495,67	270241,5
610	225497,87	270232,24
611	225502,26	270226,38
612	225506,65	270217,61
613	225509,57	270209,07
614	225512,01	270199,07
615	225516,64	270188,1
616	225517,13	270178,1
617	225514,45	270170,05
618	225514,21	270154,94
619	225512,99	270142,5
620	225514,21	270131,28
621	225516,64	270123,72
622	225514,45	270116,16

Номер и координаты характерных точек береговой линии		
№ точки на картографическом материале	X, м	Y, м
623	225509,82	270107,38
624	225513,72	270099,34
625	225520,55	270098,36
626	225527,37	270101,78
627	225535,18	270106,16
628	225541,27	270106,16
629	225551,03	270105,68
630	225561,27	270102,75
631	225569,07	270097,63
632	225576,88	270092,02
633	225586,39	270088,36
634	225595,41	270088,12
635	225601,63	270091,29
636	225609,67	270094,95
637	225618,21	270097,87
638	225629,43	270099,09
639	225638,69	270098,85
640	225646,74	270097,63
641	225655,76	270095,19
642	225665,76	270090,8
643	225675,51	270085,44
644	225684,05	270078,37
645	225692,1	270068,61
646	225700,39	270056,17
647	225709,65	270045,81
648	225713,31	270038,5
649	225715,51	270030,2
650	225716,24	270019,23
651	225721,12	270010,45
652	225727,21	270005,09
653	225734,04	269998,02
654	225740,14	269991,19
655	225746,72	269979,73
656	225753,3	269971,19
657	225757,69	269961,92
658	225759,89	269951,44
659	225763,55	269942,9
660	225769,15	269937,54
661	225777,45	269933,39
662	225780,86	269928,03
663	225788,91	269925,59
664	225795,98	269926,08
665	225801,59	269929,74
666	225804,76	269936,32
667	225809,39	269940,71
668	225815	269941,68
669	225819,39	269939,73
670	225821,58	269935,59
671	225825,24	269930,71
672	225831,58	269929,25

Номер и координаты характерных точек береговой линии		
№ точки на картографическом материале	X, м	Y, м
673	225836,95	269931,2
674	225842,56	269933,88
675	225846,7	269939
676	225851,09	269941,2
677	225857,67	269939,98
678	225863,04	269919,49
679	225867,18	269892,55
680	225873,28	269872,31
681	225882,79	269854,75
682	225898,4	269838,41
683	225915,96	269827,44
684	225941,8	269813,54
685	225960,58	269807,93
686	225980,09	269807,93
687	226003,99	269808,42
688	226025,57	269812,32
689	226042,15	269815,98
690	226068,49	269821,1
691	226097,5	269825,49
692	226128,47	269830,61
693	226141,64	269832,07
694	226157,98	269837,92
695	226174,32	269839,39
696	226185,78	269837,44
697	226196,75	269830,61
698	226208,46	269822,56
699	226221,87	269804,27
700	226231,87	269784,03
701	226238,45	269754,04
702	226245,28	269730,08
703	226251,62	269711,06
704	226260,89	269690,33
705	226267,96	269672,04
706	226268,93	269652,78
707	226266,98	269634,73
708	226262,35	269619,13
709	226261,13	269605,96
710	226255,77	269591,08
711	226246,26	269579,62
712	226232,6	269566,94
713	226218,21	269553,29
714	226204,56	269532,07
715	226196,02	269510,31
716	226188,95	269487,38
717	226187	269464,22
718	226184,56	269443,49
719	226186,27	269416,18
720	226193,58	269387,89
721	226200,17	269366,68
722	226216,02	269345,22

Номер и координаты характерных точек береговой линии		
№ точки на картографическом материале	X, м	Y, м
723	226231,62	269334
724	226250,4	269324,73
725	226264,79	269316,2
726	226281,13	269309,86
727	226296,49	269305,23
728	226312,83	269304,49
729	226326,73	269307,42
730	226340,63	269312,54
731	226358,43	269320,59
732	226375,25	269327,17
733	226391,11	269331,81
734	226411,1	269336,2
735	226425,98	269337,9
736	226440,85	269336,44
737	226457,43	269330,59
738	226475,72	269322,05
739	226489,13	269317,42
740	226512,54	269315,22
741	226538,51	269311,2
742	226550,46	269309,74
743	226566,56	269305,35
744	226580,21	269299,01
745	226595,82	269290,23
746	226612,4	269282,67
747	226628,74	269277,79
748	226648,98	269274,13
749	226680,8	269270,96
750	226698,85	269267,31
751	226718,11	269260,23
752	226737,87	269249,75
753	226747,13	269237,56
754	226759,81	269224,14
755	226772,37	269201,34
756	226779,44	269185,25
757	226783,34	269168,91
758	226780,42	269149,65
759	226775,54	269129,65
760	226771,4	269110,39
761	226767,74	269083,81
762	226762,62	269070,15
763	226756,52	269054,79
764	226752,37	269029,18
765	226753,11	269000,65
766	226759,45	268975,23
767	226763,35	268958,16
768	226771,88	268932,56
769	226780,66	268906,22
770	226789,93	268890,12
771	226805,29	268877,2
772	226825,78	268865,74

Номер и координаты характерных точек береговой линии		
№ точки на картографическом материале	X, м	Y, м
773	226850,4	268861,11
774	226870,4	268861,11
775	226887,35	268865,25
776	226902,22	268868,42
777	226920,02	268867,45
778	226939,78	268873,3
779	226956,85	268878,18
780	226969,77	268884,52
781	226989,52	268903,54
782	226998,06	268917,62
783	227007,57	268930,06
784	227018,05	268936,4
785	227030	268946,39
786	227043,66	268952,25
787	227054,39	268951,27
788	227068,53	268941,52
789	227083,41	268927,86
790	227104,38	268905,91
791	227129,25	268889,15
792	227144,86	268873,3
793	227153,15	268854,77
794	227167,29	268821,11
795	227180,95	268795,51
796	227201,19	268771,12
797	227216,8	268751,13
798	227239,72	268738,45
799	227266,54	268736,5
800	227280,32	268739,67
801	227297,15	268745,76
802	227312,02	268755,27
803	227326,16	268767,22
804	227340,31	268785,27
805	227352,26	268808,68
806	227368,59	268833,06
807	227385,42	268855,99
808	227397,37	268877,57
809	227407,12	268893,42
810	227420,05	268906,1
811	227436,63	268919,75
812	227450,29	268936,58
813	227462,72	268959,99
814	227471,74	268983,16
815	227480,28	269012,17
816	227487,11	269036,8
817	227492,23	269064,36
818	227502,23	269077,53
819	227526,12	269099,47
820	227551	269103,86
821	227581,24	269101,91
822	227625,62	269100,94

Номер и координаты характерных точек береговой линии		
№ точки на картографическом материале	X, м	Y, м
823	227683,17	269098,01
824	227724,13	269087,28
825	227738,28	269068,26
826	227739,74	269028,27
827	227726,57	269002,66
828	227711,45	268980,96
829	227687,31	268947,06
830	227646,83	268913,17
831	227609,77	268869,76
832	227590,75	268843,43
833	227582,94	268803,43
834	227584,89	268734,67
835	227593,67	268681,51
836	227611,72	268646,88
837	227639,27	268590,55
838	227659,76	268560,8
839	227684,14	268531,54
840	227707,06	268505,2
841	227719,26	268502,76
842	227705,97	268524,4
843	227696,46	268549,52
844	227689,87	268572,69
845	227681,34	268594,15
846	227684,02	268601,71
847	227699,38	268588,78
848	227717,92	268574,64
849	227737,67	268560,01
850	227753,27	268550,01
851	227774,98	268538,3
852	227793,02	268530,74
853	227812,53	268513,67
854	227823,99	268485,63
855	227832,04	268446,86
856	227834,48	268408,82
857	227833,01	268366,63
858	227838,62	268348,59
859	227829,11	268309,57
860	227823,02	268272,02
861	227822,53	268226,9
862	227840,33	268179,84
863	227851,06	268147,65
864	227864,72	268126,19
865	227876,18	268104,49
866	227883,61	268086,99
867	227893,86	268031,39
868	227889,95	267957,75
869	227875,32	267903
870	227854,84	267839,6
871	227837,77	267767,42
872	227806,07	267671,83

Номер и координаты характерных точек береговой линии		
№ точки на картографическом материале	X, м	Y, м
873	227800,83	267613,67
874	227795,7	267562,46
875	227769,86	267517,59
876	227741,81	267426,15
877	227699,02	267320,19
878	227673,9	267241,43
879	227636,83	267141,63
880	227611,72	267071,89
881	227582,7	267001,29
882	227563,92	266929,6
883	227548,31	266845,22
884	227527,83	266754,02
885	227516,61	266684,77
886	227510,03	266602,59
887	227497,35	266494,81
888	227492,96	266405,07
889	227497,35	266368
890	227508,81	266341,6
891	227545,88	266314,29
892	227569,77	266305,51
893	227614,4	266304,05
894	227645,13	266312,83
895	227669,51	266316,73
896	227686,09	266310,88
897	227701,7	266295,27
898	227721,7	266269,91
899	227744,62	266237,24
900	227769,49	266197,73
901	227790,95	266165,05
902	227822,16	266130,43
903	227861,18	266108,48
904	227902,64	266087,02
905	227947,5	266072,39
906	227997,74	266062,15
907	228059,19	266061,17
908	228105,52	266061,17
909	228171,61	266065,87
910	228216,48	266080,5
911	228244,52	266101,16
912	228285	266121,65
913	228337,18	266142,62
914	228414,73	266150,91
915	228459,11	266145,55
916	228506,91	266143,6
917	228553,73	266141,64
918	228600,55	266133,84
919	228654,19	266137,74
920	228701,01	266144,57
921	228773,19	266140,67
922	228847,33	266157,25

Номер и координаты характерных точек береговой линии		
№ точки на картографическом материале	X, м	Y, м
923	228900,97	266181,64
924	228893,17	266207
925	228859,03	266210,9
926	228782,95	266200,17
927	228694,19	266204,07
928	228668,82	266219,19
929	228679,55	266228,46
930	228724,42	266239,19
931	228752,71	266246,5
932	228776,12	266259,18
933	228804,41	266279,18
934	228836,6	266292,35
935	228880,49	266303,56
936	228909,75	266304,54
937	228926,33	266294,78
938	228953,16	266292,35
939	228984,86	266297,71
940	229018,02	266302,59
941	229054,11	266309,42
942	229107,76	266324,05
943	229147,27	266332,34
944	229175,55	266338,19
945	229201,4	266351,85
946	229231,64	266363,55
947	229264,32	266371,84
948	229290,65	266383,55
949	229325,28	266400,62
950	229357,96	266404,52
951	229380,39	266397,69
952	229400,39	266381,6
953	229415,02	266381,11
954	229432,58	266374,28
955	229448,67	266358,19
956	229461,84	266328,92
957	229472,08	266284,54
958	229473,54	266254,31
959	229468,18	266219,68
960	229479,88	266179,69
961	229497,93	266153,35
962	229525,73	266127,01
963	229539,87	266115,92
964	229563,77	266097,39
965	229589,62	266078,85
966	229616,44	266060,81
967	229643,75	266048,61
968	229668,14	266033,5
969	229687,65	266026,18
970	229713,98	266031,06
971	229734,47	266046,66
972	229748,61	266065,2

Номер и координаты характерных точек береговой линии		
№ точки на картографическом материале	X, м	Y, м
973	229762,27	266087,63
974	229778,85	266094,95
975	229795,43	266099,34
976	229818,35	266101,29
977	229848,1	266109,09
978	229879,32	266124,7
979	229901,26	266132,01
980	229925,16	266129,57
981	229951,01	266114,94
982	229973,93	266094,58
983	229991,49	266068,73
984	230010,51	266033,13
985	230036,85	265985,82
986	230053,92	265956,07
987	230058,79	265933,64
988	230071,96	265908,76
989	230088,54	265892,18
990	230114,39	265881,94
991	230142,68	265877,06
992	230174,38	265879,01
993	230200,72	265879,99
994	230233,88	265881,45
995	230257,29	265890,72
996	230269,48	265882,92
997	230271,92	265865,85
998	230263,63	265838,53
999	230255,34	265804,88
1000	230254,85	265769,77
1001	230241,68	265745,38
1002	230222,91	265736,72
1003	230199,01	265738,68
1004	230179,01	265750,38
1005	230156,09	265764,04
1006	230139,02	265780,13
1007	230121,46	265784,03
1008	230111,71	265777,2
1009	230093,66	265757,7
1010	230083,91	265733,8
1011	230088,3	265714,53
1012	230104,39	265692,1
1013	230121,46	265667,23
1014	230113,66	265647,23
1015	230093,66	265634,55
1016	230068,79	265627,23
1017	230051,23	265621,38
1018	230027,34	265594,07
1019	230023,92	265577,49
1020	230031,73	265563,34
1021	230052,7	265554,08
1022	230077,08	265543,84

Номер и координаты характерных точек береговой линии		
№ точки на картографическом материале	X, м	Y, м
1023	230094,15	265526,28
1024	230098,05	265501,41
1025	230094,15	265475,07
1026	230083,42	265449,71
1027	230066,35	265422,4
1028	230042,46	265401,43
1029	230022,46	265373,63
1030	230018,07	265348,39
1031	230012,22	265320,59
1032	230002,46	265288,89
1033	229983,93	265270,84
1034	229959,06	265262,06
1035	229930,77	265260,11
1036	229896,63	265261,09
1037	229869,32	265267,92
1038	229837,62	265251,33
1039	229828,35	265217,44
1040	229820,06	265200,86
1041	229816,16	265160,86
1042	229824,45	265114,04
1043	229822,5	265062,35
1044	229806,4	265032,11
1045	229781,53	265006,26
1046	229763	264998,09
1047	229745,93	264986,39
1048	229725,93	264987,36
1049	229708,38	264982
1050	229691,79	264980,53
1051	229681,06	264963,46
1052	229683,5	264937,61
1053	229674,72	264930,79
1054	229657,65	264919,08
1055	229659,6	264901,52
1056	229668,87	264899,57
1057	229677,65	264899,57
1058	229686,43	264905,43
1059	229697,16	264903,96
1060	229697,16	264890,31
1061	229682,53	264876,65
1062	229660,58	264878,6
1063	229640,1	264864,95
1064	229642,53	264841,05
1065	229632,29	264827,39
1066	229640,1	264815,93
1067	229654,24	264785,21
1068	229658,14	264746,19
1069	229650,34	264710,59
1070	229639,61	264680,84
1071	229637,17	264648,65
1072	229630,34	264615,97

Номер и координаты характерных точек береговой линии		
№ точки на картографическом материале	X, м	Y, м
1073	229619,61	264602,32
1074	229620,1	264579,88
1075	229615,71	264550,13
1076	229616,69	264513,55
1077	229625,22	264469,9
1078	229633,02	264435,28
1079	229647,66	264407,48
1080	229659,85	264370,41
1081	229661,31	264324,08
1082	229665,7	264299,2
1083	229686,18	264241,65
1084	229709,11	264160,7
1085	229733,98	264092,42
1086	229741,3	264066,45
1087	229742,76	264030,84
1088	229745,2	263987,44
1089	229760,32	263923,06
1090	229787,14	263859,17
1091	229805,19	263805,03
1092	229818,84	263731,15
1093	229833,96	263689,2
1094	229862,25	263615,07
1095	229882,73	263554,6
1096	229899,8	263504,36
1097	229940,77	263434,13
1098	229991,98	263374,27
1099	230036,36	263321,11
1100	230096,35	263258,19
1101	230163,16	263184,06
1102	230216,32	263119,44
1103	230260,7	263060,43
1104	230317,77	262991,17
1105	230376,29	262935,57
1106	230451,89	262865,46
1107	230522,12	262808,89
1108	230582,59	262758,66
1109	230641,6	262702,69
1110	230727,93	262619,29
1111	230849,86	262519,56
1112	230900,09	262477,61
1113	230960,57	262432,26
1114	231033,23	262379,58
1115	231095,66	262339,35
1116	231137,6	262315,45
1117	231189,3	262287,16
1118	231243,44	262263,75
1119	231320,98	262247,17
1120	231384,63	262245,22
1121	231419,74	262240,34
1122	231449,01	262239,86

Номер и координаты характерных точек береговой линии		
№ точки на картографическом материале	X, м	Y, м
1123	231481,19	262245,22
1124	231507,04	262243,27
1125	231539,72	262235,47
1126	231590,44	262228,64
1127	231659,21	262224,25
1128	231728,46	262221,81
1129	231786,99	262220,84
1130	231876,24	262222,79
1131	231950,13	262223,76
1132	231995,97	262221,81
1133	232039,86	262223,27
1134	232087,66	262229,13
1135	232127,65	262242,78
1136	232164,23	262264,73
1137	232213	262276,07
1138	232235,92	262284,36
1139	232267,62	262298,99
1140	232308,59	262318,01
1141	232341,76	262335,08
1142	232369,56	262348,74
1143	232433,86	262351,86
1144	232448,33	262403,8
1145	232409,79	262408,73
1146	232366,87	262403,36
1147	232330,3	262390,68
1148	232289,33	262371,66
1149	232260,07	262347,27
1150	232215,93	262325,81
1151	232179,35	262317,04
1152	232139,84	262298,02
1153	232091,07	262285,82
1154	232021,33	262275,58
1155	231925,5	262270,22
1156	231822,59	262271,68
1157	231731,39	262272,65
1158	231660,92	262281,92
1159	231611,17	262290,7
1160	231556,55	262298,5
1161	231499,48	262298,02
1162	231423,4	262299,97
1163	231330,98	262297,53
1164	231275,38	262304,36
1165	231235,39	262316,06
1166	231188,57	262338,01
1167	231123,7	262371,17
1168	231104,68	262390,07
1169	231082,74	262398,48
1170	231076,15	262406,16
1171	231084,57	262406,9
1172	231089,32	262413,85

Номер и координаты характерных точек береговой линии		
№ точки на картографическом материале	X, м	Y, м
1173	231084,57	262420,06
1174	231063,35	262426,65
1175	231042,14	262433,96
1176	231006,84	262454,81
1177	230972,82	262483,34
1178	230916,49	262526,87
1179	230858,7	262575,89
1180	230794,68	262631,3
1181	230740,55	262679,59
1182	230676,54	262741,04
1183	230615,27	262800,57
1184	230570,64	262840,44
1185	230541,02	262866,04
1186	230483,22	262908,84
1187	230429,82	262956,94
1188	230377,51	263002,66
1189	230333,62	263047,65
1190	230298,5	263087,16
1191	230257,53	263140,47
1192	230224,61	263185,1
1193	230185,48	263227,16
1194	230137,92	263287,88
1195	230086,71	263337,44
1196	230046,48	263377,68
1197	229999,66	263431,82
1198	229959,06	263484,03
1199	229936,38	263520,97
1200	229923,94	263546,58
1201	229911,51	263580,23
1202	229895,41	263625,59
1203	229865,97	263696,37
1204	229848,77	263750,14
1205	229831,58	263799,15
1206	229830,12	263818,9
1207	229822,8	263842,68
1208	229812,2	263878,16
1209	229799,76	263900,84
1210	229789,52	263937,6
1211	229780,37	263961,74
1212	229774,15	263988,44
1213	229773,79	264024,29
1214	229769,77	264052,45
1215	229758,43	264091,59
1216	229742,33	264136,77
1217	229732,09	264170,78
1218	229721,12	264211,75
1219	229712,34	264239,92
1220	229705,75	264264,42
1221	229693,13	264293,14
1222	229687,28	264324,23

Номер и координаты характерных точек береговой линии		
№ точки на картографическом материале	X, м	Y, м
1223	229689,48	264355,69
1224	229708,2	264360,97
1225	229723,93	264375,96
1226	229736,37	264397,91
1227	229744,41	264412,91
1228	229759,05	264423,15
1229	229770,75	264431,56
1230	229777,7	264442,17
1231	229774,77	264464,12
1232	229772,58	264497,77
1233	229779,53	264520,08
1234	229796,72	264535,81
1235	229813,91	264550,07
1236	229826,72	264565,07
1237	229830,37	264584,82
1238	229842,44	264595,43
1239	229851,95	264625,43
1240	229852,69	264649,57
1241	229840,62	264670,78
1242	229818,67	264683,22
1243	229794,89	264708,46
1244	229785,75	264731,14
1245	229783,92	264768,54
1246	229799,28	264809,87
1247	229808,79	264845,72
1248	229807,33	264896,2
1249	229803,67	264928,02
1250	229814,28	264954,72
1251	229826,72	264971,55
1252	229832,13	264996,81
1253	229846,03	265020,95
1254	229850,42	265045,09
1255	229852,98	265089,35
1256	229846,4	265129,59
1257	229843,84	265166,53
1258	229847,86	265202,01
1259	229858,47	265229,45
1260	229868,98	265238,5
1261	229881,6	265237,95
1262	229902,45	265232,46
1263	229929,34	265228,08
1264	229955,67	265228,62
1265	229989,14	265229,72
1266	230008,89	265241,24
1267	230025,36	265265,93
1268	230036,33	265293,37
1269	230041,82	265323
1270	230048,4	265342,75
1271	230063,21	265366,34
1272	230076,93	265379,51

Номер и координаты характерных точек береговой линии		
№ точки на картографическом материале	X, м	Y, м
1273	230091,2	265401,46
1274	230108,75	265430,54
1275	230128,51	265446,45
1276	230133,44	265465,1
1277	230127,96	265498,43
1278	230125,21	265528,06
1279	230113,69	265553,3
1280	230089	265566,47
1281	230063,76	265574,7
1282	230060,47	265591,71
1283	230069,8	265598,84
1284	230086,81	265603,23
1285	230106,56	265609,81
1286	230125,76	265614,75
1287	230141,67	265626,27
1288	230151,55	265643,28
1289	230148,81	265661,94
1290	230143,32	265687,18
1291	230131,25	265707,48
1292	230114,79	265739,85
1293	230122,47	265748,9
1294	230131,8	265750
1295	230143,87	265736,83
1296	230165,27	265721,47
1297	230189,96	265705,56
1298	230215,2	265706,11
1299	230236,59	265708,3
1300	230258,54	265720,37
1301	230270,61	265736,28
1302	230280,49	265756,58
1303	230284,33	265777,43
1304	230283,23	265794,44
1305	230285,97	265819,68
1306	230293,11	265840,53
1307	230301,34	265864,12
1308	230300,24	265886,62
1309	230293,66	265903,08
1310	230279,39	265918,99
1311	230265,67	265920,64
1312	230251,96	265916,25
1313	230228,91	265910,76
1314	230206,42	265907,47
1315	230175,14	265904,73
1316	230138,93	265906,92
1317	230111,5	265912,41
1318	230093,94	265920,09
1319	230081,87	265936,55
1320	230074,74	265959,59
1321	230065,96	265989,22
1322	230050,32	266009,25

Номер и координаты характерных точек береговой линии		
№ точки на картографическом материале	X, м	Y, м
1323	230035,51	266036,68
1324	230020,69	266060,27
1325	230006,43	266097,03
1326	229989,97	266117,88
1327	229986,12	266134,34
1328	229970,76	266154,65
1329	229947,72	266170,56
1330	229923,58	266175,49
1331	229897,24	266171,11
1332	229873,65	266152,45
1333	229838,53	266135,44
1334	229809,45	266126,25
1335	229777,63	266125,15
1336	229750,2	266116,38
1337	229724,96	266096,07
1338	229716,18	266077,97
1339	229706,3	266073,03
1340	229692,59	266058,76
1341	229677,22	266056,02
1342	229661,31	266065,35
1343	229639,36	266074,68
1344	229609,19	266095,53
1345	229572,43	266122,96
1346	229556,51	266136,13
1347	229549,38	266153,41
1348	229531,82	266160,54
1349	229514,82	266172,61
1350	229503,29	266186,33
1351	229491,22	266212,12
1352	229491,77	266239
1353	229497,26	266260,4
1354	229495,61	266288,93
1355	229491,77	266324,05
1356	229487,38	266356,97
1357	229473,67	266378,37
1358	229449,52	266395,92
1359	229421,54	266412,93
1360	229393,56	266425,55
1361	229365,58	266433,23
1362	229340,34	266431,59
1363	229315,1	266425
1364	229273,95	266407,99
1365	229228,96	266391,53
1366	229180,67	266377,27
1367	229107,15	266358,07
1368	229064,9	266348,74
1369	229040,76	266345,45
1370	229011,14	266333,37
1371	228975,47	266329,53
1372	228939,26	266328,44

Номер и координаты характерных точек береговой линии		
№ точки на картографическом материале	X, м	Y, м
1373	228900,3	266333,92
1374	228869,58	266333,37
1375	228838,3	266325,14
1376	228804,01	266313,76
1377	228778,77	266302,79
1378	228765,06	266291,26
1379	228752,98	266279,19
1380	228738,72	266269,87
1381	228723,91	266265,48
1382	228701,41	266261,64
1383	228672,33	266253,95
1384	228647,64	266244,08
1385	228636,12	266232,56
1386	228620,76	266223,78
1387	228588,38	266214,45
1388	228558,76	266209,51
1389	228534,06	266202,38
1390	228498,4	266187,02
1391	228464,66	266179,88
1392	228438,87	266180,43
1393	228418,57	266184,27
1394	228395,53	266186,47
1395	228382,36	266195,25
1396	228373,58	266201,83
1397	228362,06	266196,89
1398	228343,4	266186,47
1399	228314,32	266171,65
1400	228297,31	266163,97
1401	228302,8	266170,01
1402	228308,29	266180,43
1403	228312,13	266189,21
1404	228326,39	266196,34
1405	228340,11	266209,51
1406	228342,85	266225,97
1407	228342,3	266236,95
1408	228353,28	266241,88
1409	228358,76	266252,31
1410	228362,6	266262,73
1411	228377,97	266277,55
1412	228394,98	266296,2
1413	228387,84	266302,24
1414	228374,13	266295,11
1415	228360,96	266296,2
1416	228344,5	266280,29
1417	228322,55	266258,89
1418	228301,7	266230,36
1419	228299,39	266216,08
1420	228288,66	266206,33
1421	228275,98	266198,04
1422	228270,61	266179,5

Номер и координаты характерных точек береговой линии		
№ точки на картографическом материале	X, м	Y, м
1423	228279,39	266159,02
1424	228272,07	266148,78
1425	228247,93	266136,1
1426	228215,01	266117,56
1427	228183,8	266105,86
1428	228150,63	266096,59
1429	228113,08	266090,74
1430	228072,11	266090,25
1431	228040,9	266087,81
1432	228004,32	266090,74
1433	227977,5	266092,69
1434	227951,16	266100,49
1435	227902,88	266116,59
1436	227870,45	266136,54
1437	227841,37	266155,74
1438	227818,87	266176,59
1439	227806,8	266195,25
1440	227797,53	266210,72
1441	227784,85	266230,22
1442	227760,96	266256,07
1443	227744,8	266282,21
1444	227731,63	266304,71
1445	227720,48	266320,94
1446	227707,8	266331,18
1447	227684,87	266336,55
1448	227660,98	266334,11
1449	227637,08	266331,67
1450	227612,69	266336,55
1451	227588,31	266339,96
1452	227561,48	266344,84
1453	227536,61	266362,39
1454	227517,1	266389,07
1455	227511,61	266414,85
1456	227514,91	266447,22
1457	227523,69	266488,95
1458	227527,53	266533,91
1459	227536,37	266581,13
1460	227543,19	266656,73
1461	227551,67	266728,69
1462	227582,39	266842,82
1463	227605,16	266908,25
1464	227621,62	266980,67
1465	227646,31	267069,01
1466	227712,7	267243,48
1467	227745,07	267327,02
1468	227766,56	267373,6
1469	227784,85	267422,37
1470	227788,42	267469,67
1471	227804,33	267509,18
1472	227825,18	267551,43

Номер и координаты характерных точек береговой линии		
№ точки на картографическом материале	X, м	Y, м
1473	227832,31	267578,86
1474	227829,57	267609,59
1475	227837,8	267644,7
1476	227842,77	267666,34
1477	227857	267688,59
1478	227863,04	267726,45
1479	227874,01	267771,44
1480	227875,93	267793,39
1481	227877,85	267816,43
1482	227886,36	267845,79
1483	227894,04	267863,07
1484	227905,29	267888,86
1485	227912,15	267928,36
1486	227917,08	267950,86
1487	227923,48	267962,87
1488	227928,36	267981,89
1489	227936,56	268009,77
1490	227940,13	268071,77
1491	227939,3	268091,53
1492	227935,19	268136,86
1493	227925,86	268160,73
1494	227905,29	268202,97
1495	227893,22	268225,74
1496	227884,44	268253,45
1497	227866,61	268274,99
1498	227856,46	268287,61
1499	227853,44	268304,62
1500	227855,91	268323,82
1501	227860,3	268336,99
1502	227870,17	268335,34
1503	227885,81	268335,62
1504	227898,43	268344,12
1505	227905,01	268335,89
1506	227898,7	268324,09
1507	227884,44	268303,24
1508	227889,92	268285,41
1509	227902,82	268288,43
1510	227914,34	268295,01
1511	227926,41	268285,96
1512	227943,42	268274,44
1513	227950	268284,59
1514	227955,49	268297,21
1515	227950,28	268304,34
1516	227941,5	268313,12
1517	227941,5	268326,01
1518	227953,57	268332,87
1519	227963,99	268330,4
1520	227968,93	268342,2
1521	227956,31	268354,27
1522	227944,79	268350,7

Номер и координаты характерных точек береговой линии		
№ точки на картографическом материале	X, м	Y, м
1523	227935,74	268358,11
1524	227918,73	268363,87
1525	227912,97	268377,04
1526	227904,95	268388,09
1527	227898,37	268396,62
1528	227866,18	268398,58
1529	227860,33	268421,5
1530	227853,01	268456,61
1531	227840,13	268522,58
1532	227829,98	268534,65
1533	227818,73	268545,35
1534	227799,8	268557,69
1535	227775,66	268572,23
1536	227754,81	268588,62
1537	227730,12	268607
1538	227713,66	268619,9
1539	227694,46	268636,08
1540	227673,06	268647,33
1541	227656,6	268661,32
1542	227642,06	268681,35
1543	227634,11	268708,23
1544	227634,65	268726,06
1545	227631,36	268752,95
1546	227627,8	268774,69
1547	227625,33	268793,07
1548	227629,17	268808,98
1549	227639,32	268818,04
1550	227651,94	268830,11
1551	227663,19	268847,66
1552	227670,59	268866,32
1553	227679,65	268879,76
1554	227693,91	268893,2
1555	227702,96	268907,47
1556	227710,37	268929,69
1557	227721,34	268936,55
1558	227739,73	268948,07
1559	227747,54	268959,46
1560	227758,24	268972,35
1561	227765,1	268982,12
1562	227771,41	268991,86
1563	227777,72	269003,25
1564	227782,8	269019,3
1565	227784,44	269036,85
1566	227782,66	269054
1567	227779,64	269074,44
1568	227775,25	269090,35
1569	227766,61	269099,54
1570	227752,48	269113,94
1571	227733,69	269125,46
1572	227714,49	269132,32

Номер и координаты характерных точек береговой линии		
№ точки на картографическом материале	X, м	Y, м
1573	227700,7	269134,65
1574	227688,36	269133,14
1575	227676,42	269135,2
1576	227663,53	269137,67
1577	227641,72	269140,69
1578	227620,73	269144,94
1579	227602,28	269146,31
1580	227578,42	269147,41
1581	227539,6	269141,03
1582	227533,01	269136,23
1583	227524,51	269130,47
1584	227512,03	269127,45
1585	227499,54	269121,14
1586	227490,9	269113,19
1587	227480,07	269099,88
1588	227470,05	269087,95
1589	227462,65	269071,9
1590	227460,66	269058,7
1591	227457,09	269045,8
1592	227454,35	269030,85
1593	227450,64	269020,84
1594	227447,63	269004,65
1595	227443,1	268985,31
1596	227438,16	268972,62
1597	227432,26	268962,2
1598	227421,98	268949,17
1599	227410,87	268937,51
1600	227396,46	268924,48
1601	227377,67	268901,85
1602	227366,7	268886,55
1603	227363,4	268883,26
1604	227354,9	268873,52
1605	227352,43	268866,94
1606	227349,14	268864,74
1607	227345,71	268856,92
1608	227342,69	268851,85
1609	227336,66	268838,54
1610	227326,37	268820,85
1611	227314,3	268805,48
1612	227302,37	268789,02
1613	227292,76	268781,21
1614	227280,28	268773,94
1615	227263,14	268767,35
1616	227245,99	268767,49
1617	227238,86	268771,06
1618	227234,06	268777,5
1619	227230,63	268787,38
1620	227224,87	268792,04
1621	227219,79	268795,88
1622	227214,03	268803,98

Номер и координаты характерных точек береговой линии		
№ точки на картографическом материале	X, м	Y, м
1623	227211,01	268808,64
1624	227204,15	268820,57
1625	227197,84	268832,64
1626	227193,93	268841,9
1627	227187,9	268856,17
1628	227183,37	268866,59
1629	227176,93	268876,74
1630	227167,6	268890,32
1631	227159,64	268898,11
1632	227150,31	268907,02
1633	227138,38	268917,86
1634	227133,03	268924,44
1635	227124,8	268933,63
1636	227113,83	268943,1
1637	227105,67	268947,73
1638	227095,52	268954,31
1639	227089,21	268960,07
1640	227079,19	268965,15
1641	227069,87	268967,75
1642	227055,19	268972,69
1643	227046,48	268975,02
1644	227034,68	268975,71
1645	227022,89	268974,89
1646	227013,7	268972,69
1647	227003,68	268966,93
1648	226994,63	268958,43
1649	226985,03	268944,02
1650	226977,62	268933,22
1651	226971,58	268927,05
1652	226964,59	268922,11
1653	226953,62	268915,53
1654	226945,8	268908,81
1655	226932,63	268902,09
1656	226921,24	268899,07
1657	226907,66	268898,52
1658	226897,99	268898,11
1659	226888,26	268895,78
1660	226874,68	268894,27
1661	226860,27	268895,5
1662	226845,18	268898,52
1663	226834,07	268901,54
1664	226823,92	268907,16
1665	226814,32	268915,94
1666	226805,82	268928,56
1667	226802,53	268936,79
1668	226797,59	268948,17
1669	226793,88	268964,09
1670	226790,04	268981,85
1671	226786,2	269000,37
1672	226783,73	269015,59

Номер и координаты характерных точек береговой линии		
№ точки на картографическом материале	X, м	Y, м
1673	226784,14	269029,99
1674	226785,1	269041,52
1675	226786,06	269052,76
1676	226788,95	269065,52
1677	226792,37	269075,43
1678	226796,08	269089,56
1679	226799,78	269104,1
1680	226804,17	269118,23
1681	226808,83	269130,85
1682	226810,76	269143,19
1683	226810,48	269157,46
1684	226809,11	269169,53
1685	226806,37	269185,44
1686	226801,84	269202,04
1687	226798,34	269211,4
1688	226792,17	269222,1
1689	226785,04	269232,39
1690	226775,98	269244,73
1691	226765,7	269256,94
1692	226756,51	269264,89
1693	226743,34	269273,67
1694	226732,23	269279,71
1695	226710,14	269289,31
1696	226692,58	269293,7
1697	226659,73	269297,95
1698	226642,04	269301,66
1699	226632,57	269304,4
1700	226628,32	269309,34
1701	226616,8	269310,71
1702	226602,53	269318,12
1703	226589,16	269325,63
1704	226573,8	269331,66
1705	226556,93	269337,83
1706	226544,72	269338,79
1707	226528,26	269341,26
1708	226518,93	269342,77
1709	226504,53	269342,36
1710	226492,05	269344,28
1711	226481,07	269347,44
1712	226470,65	269354,16
1713	226460,77	269359,51
1714	226451,03	269361,56
1715	226436,36	269365,13
1716	226421,82	269365,54
1717	226404,94	269362,25
1718	226391,91	269360,33
1719	226377,24	269355,67
1720	226361,6	269352,51
1721	226348,29	269346,34
1722	226336,91	269342,36

Номер и координаты характерных точек береговой линии		
№ точки на картографическом материале	X, м	Y, м
1723	226320,31	269336,05
1724	226310,16	269334,95
1725	226298,91	269337,97
1726	226283,96	269340,85
1727	226268,32	269347,57
1728	226253,44	269353,71
1729	226245,07	269358,37
1730	226233	269362,22
1731	226226,01	269373,33
1732	226221,07	269389,79
1733	226214,21	269411,46
1734	226211,33	269435,05
1735	226214,21	269456,11
1736	226214,9	269470,78
1737	226218,05	269488,62
1738	226221,76	269505,76
1739	226228,2	269521,26
1740	226235,06	269532,58
1741	226242,61	269544,24
1742	226250,84	269551,92
1743	226262,91	269563,03
1744	226272,37	269572,22
1745	226282,11	269584,7
1746	226290,89	269596,09
1747	226295,55	269608,71
1748	226298,43	269627,5
1749	226299,39	269647,83
1750	226298,16	269659,9
1751	226293,08	269680,48
1752	226285,54	269702,56
1753	226278,41	269720,81
1754	226274,57	269735,62
1755	226271,27	269756,47
1756	226268,32	269772,28
1757	226264,62	269791,62
1758	226260,92	269803
1759	226250,63	269820,01
1760	226234,72	269837,02
1761	226222,37	269847,41
1762	226210,03	269855,09
1763	226195,08	269861,13
1764	226181,63	269865,11
1765	226167,78	269865,38
1766	226149,67	269860,31
1767	226136,85	269856,33
1768	226122,58	269856,47
1769	226107,49	269855,78
1770	226083,63	269852,62
1771	226066,34	269848,1
1772	226046,46	269844,53

Номер и координаты характерных точек береговой линии		
№ точки на картографическом материале	X, м	Y, м
1773	226006,81	269843,02
1774	225987,13	269842,89
1775	225974,78	269843,43
1776	225955,99	269844,81
1777	225937,2	269848,1
1778	225924,86	269854
1779	225909,63	269865,62
1780	225901,67	269875,77
1781	225894,54	269885,92
1782	225889,74	269901,01
1783	225890,43	269913,36
1784	225891,11	269925,56
1785	225888,78	269939,28
1786	225888,23	269947,51
1787	225890,7	269948,47
1788	225896,05	269948,2
1789	225901,95	269952,86
1790	225906,75	269959,31
1791	225916,28	269963,66
1792	225926,57	269969,97
1793	225935,21	269978,48
1794	225940,97	269985,88
1795	225947,69	269994,66
1796	225953,59	270004,4
1797	225958,67	270017,29
1798	225958,39	270026,38
1799	225958,8	270031,18
1800	225963,06	270037,36
1801	225968,82	270043,12
1802	225971,29	270055,74
1803	225975,4	270062,87
1804	225980,61	270071,65
1805	225982,81	270081,39
1806	225982,95	270095,93
1807	225984,59	270104,98
1808	225984,46	270123,36
1809	225981,3	270131,11
1810	225976,36	270139,34
1811	225968,82	270146,88
1812	225954,83	270153,06
1813	225946,19	270155,8
1814	225935,49	270162,52
1815	225927,12	270170,89
1816	225916,83	270180,08
1817	225903,39	270191,74
1818	225885,15	270200,76
1819	225875,13	270204,87
1820	225867,59	270210,91
1821	225859,22	270214,2
1822	225849,89	270213,79

Номер и координаты характерных точек береговой линии		
№ точки на картографическом материале	X, м	Y, м
1823	225839,74	270214,61
1824	225830,14	270219
1825	225823,01	270219,82
1826	225816,29	270218,18
1827	225807,65	270217,35
1828	225797,77	270219,27
1829	225787,21	270222,29
1830	225775,41	270225,17
1831	225764,71	270229,56
1832	225760,05	270237,31
1833	225757,03	270245,68
1834	225757,99	270256,38
1835	225755,52	270267,35
1836	225750,04	270274,21
1837	225743,31	270277,5
1838	225737,96	270285,18
1839	225731,79	270296,57
1840	225726,03	270307,82
1841	225724,38	270319,06
1842	225723,7	270332,78
1843	225723,7	270348,83
1844	225729,19	270362,82
1845	225734,95	270372,05
1846	225741,94	270379,04
1847	225751,82	270384,8
1848	225760,6	270388,78
1849	225771,71	270390,7
1850	225783,92	270393,31
1851	225799,96	270395,5
1852	225820,2	270394,4
1853	225830,21	270393,99
1854	225842,01	270394,27
1855	225852,84	270396,6
1856	225862,86	270401,67
1857	225872,32	270409,22
1858	225880,82	270418,68
1859	225887,13	270429,79
1860	225886,59	270440,36
1861	225882,33	270446,66
1862	225875,48	270452,84
1863	225867,66	270457,23
1864	225859,15	270457,02
1865	225850,1	270454,96
1866	225841,46	270456,88
1867	225833,5	270462,51
1868	225823,35	270472,52
1869	225814,57	270483,91
1870	225804,83	270501,74
1871	225799,35	270512,71
1872	225793,59	270527,39

Номер и координаты характерных точек береговой линии		
№ точки на картографическом материале	X, м	Y, м
1873	225785,77	270542,34
1874	225777,06	270552,42
1875	225772,67	270560,24
1876	225767,73	270567,1
1877	225759,64	270573,27
1878	225751,27	270579,31
1879	225743,45	270584,24
1880	225735,5	270591,51
1881	225729,05	270599,06
1882	225716,02	270609,35
1883	225703,88	270621,35
1884	225697,98	270630,68
1885	225691,94	270641,1
1886	225690,71	270649,33
1887	225694,14	270657,7
1888	225701,41	270667,3
1889	225710,74	270672,1
1890	225718,56	270675,39
1891	225728,98	270677,04
1892	225738,58	270677,45
1893	225749,42	270676,08
1894	225766,43	270672,92
1895	225787,07	270666,07
1896	225795,44	270663,18
1897	225808,47	270664,01
1898	225820,13	270666,34
1899	225831,1	270671,14
1900	225840,29	270676,9
1901	225848,8	270688,29
1902	225856,48	270702,28
1903	225858,67	270717,23
1904	225858,54	270731,36
1905	225855,24	270745,38
1906	225852,23	270760,61
1907	225846,6	270774,6
1908	225838,78	270789,41
1909	225829,73	270801,76
1910	225816,84	270812,73
1911	225798,46	270821,1
1912	225784,81	270823,16
1913	225775,89	270822,75
1914	225762,04	270819,04
1915	225745,3	270812,59
1916	225731,59	270810,95
1917	225725,28	270811,91
1918	225715,54	270813,55
1919	225702,64	270814,52
1920	225687,42	270815,34
1921	225671,51	270817,53
1922	225656,97	270819,59

Номер и координаты характерных точек береговой линии		
№ точки на картографическом материале	X, м	Y, м
1923	225643,52	270820,96
1924	225625,56	270824,67
1925	225611,84	270828,51
1926	225593,6	270834,13
1927	225581,18	270838,25
1928	225569,66	270842,22
1929	225559,65	270843,05
1930	225548,81	270844,97
1931	225539,07	270845,24
1932	225530,57	270843,32
1933	225521,24	270839,07
1934	225512,32	270831,52
1935	225504,64	270820,55
1936	225500,39	270808,82
1937	225500,25	270800,04
1938	225500,94	270780,57
1939	225501,21	270755,05
1940	225499,16	270730,36
1941	225493,94	270709,51
1942	225487,08	270692,09
1943	225477,48	270682,63
1944	225467,06	270680,3
1945	225456,5	270680,84
1946	225443,33	270685,23
1947	225430,09	270689,9
1948	225418,57	270695,11
1949	225407,6	270701,15
1950	225395,66	270711,02
1951	225386,06	270721,31
1952	225376,32	270733,93
1953	225364,94	270750,25
1954	225358,56	270763,21
1955	225355,68	270774,19
1956	225354,17	270782,01
1957	225357,05	270786,67
1958	225364,46	270792,02
1959	225371,59	270799,84
1960	225381,19	270807,11
1961	225389,97	270816,16
1962	225395,59	270825,63
1963	225398,06	270839,34
1964	225397,79	270849,08
1965	225395,73	270860,81
1966	225392,44	270874,66
1967	225388,19	270885,36
1968	225384,48	270894,96
1969	225381,46	270901,96
1970	225375,29	270904,57
1971	225369,94	270909,92
1972	225362,26	270919,11

Номер и координаты характерных точек береговой линии		
№ точки на картографическом материале	X, м	Y, м
1973	225348,54	270932,82
1974	225337,85	270941,57
1975	225327,42	270949,52
1976	225317,41	270955,15
1977	225308,9	270958,58
1978	225299,44	270958,99
1979	225292,72	270962,97
1980	225286,41	270964,89
1981	225276,67	270964,47
1982	225267,2	270965,71
1983	225258,49	270968,45
1984	225252,87	270969,69
1985	225244,23	270969,27
1986	225233,8	270969,96
1987	225221,18	270971,06
1988	225208,15	270973,8
1989	225197,59	270973,66
1990	225184,97	270971,2
1991	225173,45	270967,35
1992	225160,01	270963,24
1993	225151,23	270963,24
1994	225140,8	270965,43
1995	225131,75	270969,27
1996	225123,25	270980,8
1997	225116,66	270992,87
1998	225110,35	271011,52
1999	225105,41	271029,63
2000	225103,77	271046,09
2001	225101,57	271064,74
2002	225096,77	271081,55
2003	225091,56	271096,91
2004	225086,62	271110,08
2005	225080,04	271129,01
2006	225069,89	271151,5
2007	225061,66	271172,08
2008	225052,6	271194,85
2009	225044,65	271213,78
2010	225038,61	271231,33
2011	225032,03	271247,52
2012	225027,09	271266,17
2013	225022,98	271285,65
2014	225021,33	271308,97
2015	225021,06	271336,13
2016	225022,15	271358,42
2017	225025,72	271377,9
2018	225031,76	271396,83
2019	225040,81	271416,85
2020	225052,06	271434,69
2021	225064,68	271450,87
2022	225075,92	271458,55

Номер и координаты характерных точек береговой линии		
№ точки на картографическом материале	X, м	Y, м
2023	225090,19	271464,86
2024	225102,81	271470,83
2025	225119,54	271476,59
2026	225136,55	271478,51
2027	225152,74	271481,53
2028	225170,02	271483,72
2029	225182,91	271488,66
2030	225198	271493,05
2031	225218,3	271502,65
2032	225233,94	271510,06
2033	225238,6	271513,63
2034	225250,13	271524,33
2035	225260,28	271533,1
2036	225273,99	271544,08
2037	225284,42	271554,5
2038	225300,33	271572,33
2039	225306,64	271583,03
2040	225310,75	271593,18
2041	225320,08	271606,35
2042	225328,86	271614,86
2043	225341,48	271627,48
2044	225354,37	271638,86
2045	225368,64	271655,87
2046	225382,36	271670,41
2047	225395,8	271683,03
2048	225408,69	271691,53
2049	225422,41	271700,31
2050	225441,89	271713,21
2051	225463,56	271723,08
2052	225487,7	271732,68
2053	225501,56	271737,07
2054	225519,11	271744,48
2055	225539,41	271753,53
2056	225560,81	271765,88
2057	225590,99	271781,79
2058	225622,81	271799,07
2059	225658,75	271818,55
2060	225684,13	271830,48
2061	225706,35	271839,54
2062	225723,08	271846,4
2063	225739,54	271856,27
2064	225757,92	271868,07
2065	225774,38	271875,48
2066	225787,55	271875,75
2067	225797,7	271867,79
2068	225806,21	271857,37
2069	225819,1	271851,06
2070	225833,36	271847,22
2071	225860,11	271837,89
2072	225879,04	271833,23

Номер и координаты характерных точек береговой линии		
№ точки на картографическом материале	X, м	Y, м
2073	225896,87	271833,23
2074	225911,96	271834,6
2075	225924,31	271839,81
2076	225938,85	271849,96
2077	225951,74	271861,48
2078	225962,99	271875,48
2079	225972,04	271887,55
2080	225983,56	271895,23
2081	225991,25	271903,73
2082	225996,18	271915,25
2083	226001,67	271929,52
2084	226010,17	271941,32
2085	226019,78	271952,56
2086	226028,83	271962,17
2087	226043,64	271977,53
2088	226054,34	271995,91
2089	226064,22	272006,61
2090	226074,64	272012,92
2091	226091,65	272015,66
2092	226106,47	272017,03
2093	226125,4	272011,27
2094	226141,86	271996,18
2095	226169,84	271969,57
2096	226197	271946,8
2097	226218,4	271940,49
2098	226234,86	271942,14
2099	226249,12	271945,71
2100	226268,32	271958,32
2101	226278,47	271977,25
2102	226276,83	271994,81
2103	226266,68	272005,51
2104	226254,33	272022,52
2105	226246,38	272033,22
2106	226242,54	272049,13
2107	226245,28	272066,41
2108	226255,16	272076,01
2109	226266,95	272081,23
2110	226280,67	272086,71
2111	226302,34	272095,77
2112	226316,06	272105,57
2113	226338,28	272118,19
2114	226368,18	272133,28
2115	226400,83	272150,57
2116	226421,68	272162,02
2117	226434,57	272170,8
2118	226453,78	272186,16
2119	226473,53	272203,72
2120	226494,38	272223,2
2121	226511,39	272242,67
2122	226533,88	272276,42

Номер и координаты характерных точек береговой линии		
№ точки на картографическом материале	X, м	Y, м
2123	226547,32	272302,62
2124	226556,93	272328,68
2125	226567,9	272355,01
2126	226574,48	272376,14
2127	226580,52	272400,55
2128	226581,07	272421,68
2129	226577,78	272438,69
2130	226573,39	272460,63
2131	226573,39	272486,28
2132	226573,39	272508,51
2133	226574,48	272534,29
2134	226577,23	272554,32
2135	226583,81	272579,83
2136	226591,77	272601,23
2137	226602,47	272621,26
2138	226615,09	272634,43
2139	226628,8	272646,22
2140	226643,07	272660,21
2141	226659,8	272675,85
2142	226672,15	272686,55
2143	226683,39	272706,16
2144	226697,11	272724
2145	226711,65	272738,81
2146	226726,19	272761,85
2147	226745,67	272791,76
2148	226768,16	272833,52
2149	226784,62	272859,31
2150	226811,24	272894,7
2151	226842,24	272931,74
2152	226852,11	272952,59
2153	226857,87	272968,22
2154	226861,99	272989,62
2155	226866,65	273020,07
2156	226870,49	273045,72
2157	226871,04	273068,77
2158	226865,01	273092,91
2159	226855,95	273113,21
2160	226848,82	273126,93
2161	226831,54	273148,6
2162	226810,96	273170
2163	226796,15	273181,25
2164	226776,12	273193,86
2165	226752,66	273204,5
2166	226728,52	273218,76
2167	226708,5	273230,28
2168	226686,82	273239,88
2169	226671,19	273245,1
2170	226649,51	273246,74
2171	226624,28	273245,37
2172	226598,08	273235,56

Номер и координаты характерных точек береговой линии		
№ точки на картографическом материале	X, м	Y, м
2173	226585,46	273222,94
2174	226572,56	273212,79
2175	226560,22	273207,31
2176	226548,97	273196,33
2177	226531,96	273179,33
2178	226513,03	273158,2
2179	226497,39	273145,03
2180	226469,14	273125,01
2181	226447,05	273111,84
2182	226433,06	273106,35
2183	226420,99	273107,17
2184	226408,65	273109,64
2185	226388,9	273111,02
2186	226370,24	273111,02
2187	226347,2	273113,76
2188	226328,27	273119,25
2189	226311,81	273129,94
2190	226287,12	273145,31
2191	226263,94	273161,9
2192	226251,04	273173,7
2193	226235,68	273189,34
2194	226230,74	273198,67
2195	226233,48	273215,4
2196	226239,24	273226,37
2197	226246,93	273232,68
2198	226255,43	273239,27
2199	226265,58	273249,42
2200	226275,46	273260,39
2201	226284,78	273272,46
2202	226291,64	273289,2
2203	226295,21	273306,21
2204	226295,76	273322,94
2205	226293,29	273341,59
2206	226286,16	273367,11
2207	226280,53	273388,64
2208	226273,67	273403,46
2209	226267,91	273415,8
2210	226259,13	273428,15
2211	226248,71	273445,43
2212	226236,91	273465,73
2213	226230,05	273479,17
2214	226223,2	273494,81
2215	226215,51	273507,71
2216	226211,95	273518,95
2217	226204,27	273540,9
2218	226198,78	273562,3
2219	226198,51	273575,26
2220	226202,35	273584,31
2221	226208,93	273591,72
2222	226215,51	273598,85

Номер и координаты характерных точек береговой линии		
№ точки на картографическом материале	X, м	Y, м
2223	226221	273610,65
2224	226225,12	273627,93
2225	226227,86	273641,92
2226	226225,39	273657,84
2227	226226,49	273671,83
2228	226228,68	273685,54
2229	226232,52	273707,22
2230	226234,99	273723,95
2231	226234,99	273743,98
2232	226231,97	273757,42
2233	226227,86	273771,27
2234	226223,47	273792,12
2235	226218,26	273803,65
2236	226208,66	273814,34
2237	226196,31	273819,01
2238	226186,98	273824,77
2239	226171,62	273838,97
2240	226155,44	273848,02
2241	226146,66	273859,82
2242	226140,35	273874,36
2243	226134,86	273884,51
2244	226132,94	273899,59
2245	226134,86	273914,41
2246	226139,52	273927,03
2247	226143,09	273944,04
2248	226141,17	273954,19
2249	226135,75	273972,22
2250	226129,65	273982,17
2251	226126,63	274001,65
2252	226121,42	274022,77
2253	226114,97	274041,29
2254	226108,11	274047,6
2255	226099,06	274053,09
2256	226090,28	274065,7
2257	226084,79	274079,7
2258	226076,29	274093,41
2259	226064,77	274115,09
2260	226052,42	274135,11
2261	226041,45	274157,33
2262	226031,57	274173,52
2263	226022,79	274191,35
2264	226009,08	274209,11
2265	225998,38	274219,81
2266	225984,39	274232,71
2267	225970,12	274244,23
2268	225960,25	274251,09
2269	225942,41	274259,87
2270	225915,53	274267,55
2271	225896,74	274270,43
2272	225881,37	274271,53

Номер и координаты характерных точек береговой линии		
№ точки на картографическом материале	X, м	Y, м
2273	225863,54	274275,91
2274	225850,92	274279,21
2275	225844,34	274287,44
2276	225838,3	274297,86
2277	225832,27	274309,11
2278	225829,25	274320,36
2279	225830,62	274329,68
2280	225835,56	274350,81
2281	225839,95	274365,07
2282	225844,89	274381,26
2283	225846,81	274398,27
2284	225845,16	274411,16
2285	225839,95	274429,27
2286	225835,29	274442,16
2287	225824,59	274462,6
2288	225818	274476,87
2289	225811,69	274492,5
2290	225805,11	274502,38
2291	225796,6	274516,64
2292	225788,1	274533,1
2293	225777,67	274547,64
2294	225767,52	274561,09
2295	225751,34	274579,19
2296	225743,11	274585,23
2297	225732,96	274589,34
2298	225724,73	274596,96
2299	225714,58	274602,72
2300	225704,15	274605,73
2301	225689,89	274609,03
2302	225683,85	274613,69
2303	225684,67	274617,53
2304	225682,75	274623,29
2305	225674,52	274624,39
2306	225666,29	274627,13
2307	225655,87	274628,78
2308	225646,54	274625,76
2309	225644,9	274619,45
2310	225650,38	274612,32
2311	225647,37	274609,03
2312	225638,59	274609,58
2313	225627,61	274614,51
2314	225619,66	274619,73
2315	225607,86	274625,76
2316	225600,45	274633,99
2317	225593,87	274647,71
2318	225583,99	274658,13
2319	225571,92	274668,28
2320	225553,27	274677,89
2321	225531,87	274683,1
2322	225510,2	274686,12

Номер и координаты характерных точек береговой линии		
№ точки на картографическом материале	X, м	Y, м
2323	225488,52	274683,1
2324	225470,42	274677,61
2325	225448,2	274674,32
2326	225428,99	274673,77
2327	225397,72	274674,87
2328	225364,8	274681,11
2329	225340,38	274687,14
2330	225317,06	274695,92
2331	225295,8	274709,37
2332	225278,79	274717,32
2333	225259,59	274727,47
2334	225248,34	274736,25
2335	225239,02	274746,67
2336	225234,9	274758,2
2337	225233,53	274775,21
2338	225238,19	274789,47
2339	225244,64	274802,02
2340	225249,58	274807,78
2341	225257,26	274813,27
2342	225267,96	274816,84
2343	225279,21	274817,93
2344	225292,37	274820,13
2345	225302,52	274821,5
2346	225315,97	274825,07
2347	225330,23	274831,65
2348	225342,58	274840,98
2349	225350,81	274852,36
2350	225354,37	274860,32
2351	225357,94	274874,31
2352	225358,49	274891,32
2353	225358,49	274906,41
2354	225357,67	274923,69
2355	225360,41	274932,74
2356	225365,9	274943,44
2357	225374,95	274955,79
2358	225382,91	274964,29
2359	225396,62	274976,91
2360	225407,32	274985,96
2361	225416,92	274995,84
2362	225428,44	275008,73
2363	225439,14	275023,55
2364	225450,94	275036,85
2365	225458,9	275046,18
2366	225467,95	275058,53
2367	225474,53	275073,61
2368	225477,83	275087,61
2369	225478,65	275102,97
2370	225478,65	275118,33
2371	225475,36	275133,69
2372	225471,79	275140,55

Номер и координаты характерных точек береговой линии		
№ точки на картографическом материале	X, м	Y, м
2373	225468,5	275147,96
2374	225463,01	275158,38
2375	225450,39	275166,07
2376	225435,3	275176,77
2377	225424,88	275187,05
2378	225414,18	275205,98
2379	225411,71	275214,76
2380	225407,32	275231,22
2381	225403,48	275245,76
2382	225403,75	275258,65
2383	225409,52	275268,8
2384	225416,37	275274,57
2385	225428,17	275278,68
2386	225444,36	275282,8
2387	225464,25	275284,37
2388	225483,72	275285,2
2389	225500,73	275284,37
2390	225520,76	275280,53
2391	225535,57	275279,71
2392	225550,66	275279,44
2393	225569,59	275281,9
2394	225584,68	275290,41
2395	225595,1	275301,93
2396	225601,69	275316,47
2397	225601,69	275329,09
2398	225597,3	275343,63
2399	225590,71	275355,7
2400	225581,66	275366,95
2401	225570,69	275377,1
2402	225552,58	275386,15
2403	225538,87	275390,75
2404	225528,71	275392,39
2405	225516,1	275393,22
2406	225501,56	275395,96
2407	225483,72	275400,9
2408	225468,36	275406,66
2409	225458,48	275414,07
2410	225443,94	275422,3
2411	225417,06	275432,72
2412	225395,39	275447,53
2413	225378,38	275455,7
2414	225354,79	275465,02
2415	225317,75	275478,19
2416	225283,73	275493,55
2417	225256,85	275510,56
2418	225226,4	275530,59
2419	225198,69	275550,89
2420	225178,39	275569
2421	225160,01	275586,21
2422	225143,27	275601,85

Номер и координаты характерных точек береговой линии		
№ точки на картографическом материале	X, м	Y, м
2423	225125,72	275625,17
2424	225117,76	275644,92
2425	225115,56	275658,09
2426	225118,58	275675,37
2427	225123,25	275682,78
2428	225129,83	275687,99
2429	225138,06	275691,56
2430	225148,49	275697,73
2431	225155,34	275707,33
2432	225160,01	275723,52
2433	225168,51	275740,8
2434	225175,64	275749,03
2435	225182,78	275756,16
2436	225187,44	275768,23
2437	225194,57	275777,29
2438	225203,08	275788,26
2439	225206,64	275802,25
2440	225208,84	275818,16
2441	225209,66	275830,78
2442	225209,11	275850,53
2443	225208,02	275865,07
2444	225204,72	275876,05
2445	225201,98	275890,31
2446	225203,63	275911,44
2447	225207,74	275934,48
2448	225211,86	275955,26
2449	225217,07	275974,88
2450	225224,34	275991,89
2451	225232,43	276008,62
2452	225241,55	276019,94
2453	225249,37	276027,34
2454	225258,56	276032,14
2455	225265,01	276033,1
2456	225275,16	276032,01
2457	225283,12	276027,07
2458	225296,01	276024,87
2459	225309,73	276024,87
2460	225326,19	276025,97
2461	225341,82	276027,62
2462	225352,8	276027,62
2463	225362,95	276026,79
2464	225376,94	276023,78
2465	225387,91	276023,23
2466	225400,53	276021,03
2467	225414,8	276023,23
2468	225427,14	276029,54
2469	225438,12	276035,03
2470	225444,7	276042,84
2471	225449,09	276052,99
2472	225452,93	276062,32

Номер и координаты характерных точек береговой линии		
№ точки на картографическом материале	X, м	Y, м
2473	225451,56	276073,57
2474	225453,2	276084,27
2475	225453,48	276094,42
2476	225451,28	276104,29
2477	225446,62	276111,43
2478	225439,76	276118,29
2479	225433,18	276124,6
2480	225427,69	276132,83
2481	225419,19	276140,23
2482	225409,86	276146,54
2483	225406,57	276155,05
2484	225410,41	276163
2485	225416,72	276169,04
2486	225421,66	276176,99
2487	225429,61	276187,42
2488	225435,1	276198,12
2489	225440,31	276208,82
2490	225445,52	276220,06
2491	225450,46	276232,41
2492	225465	276255,73
2493	225473,5	276268
2494	225482,01	276276,51
2495	225492,71	276280,9
2496	225504,5	276285,29
2497	225517,95	276288,03
2498	225530,02	276288,85
2499	225540,72	276286,93
2500	225555,26	276283,64
2501	225571,17	276283,92
2502	225590,92	276283,92
2503	225606,83	276285,29
2504	225626,86	276286,66
2505	225650,18	276287,48
2506	225675,69	276286,93
2507	225697,64	276286,11
2508	225711,9	276282,82
2509	225723,7	276278,7
2510	225734,95	276273,77
2511	225748,11	276268,28
2512	225763,2	276264,16
2513	225776,92	276263,07
2514	225788,72	276265,26
2515	225799,42	276271,57
2516	225808,19	276283,09
2517	225813,68	276296,81
2518	225818,07	276309,16
2519	225823,83	276323,15
2520	225825,34	276336,18
2521	225826,71	276356,75
2522	225827,26	276375,13

Номер и координаты характерных точек береговой линии		
№ точки на картографическом материале	X, м	Y, м
2523	225831,1	276395,16
2524	225836,31	276416,01
2525	225842,62	276436,86
2526	225847,84	276447,01
2527	225856,61	276454,42
2528	225867,04	276456,61
2529	225871,98	276452,77
2530	225876,92	276442,35
2531	225884,87	276430,82
2532	225896,12	276425,61
2533	225908,74	276422,32
2534	225922,32	276419,58
2535	225930,82	276420,12
2536	225939,6	276423,42
2537	225946,73	276430
2538	225953,87	276435,49
2539	225962,37	276442,89
2540	225970,05	276450,3
2541	225981,03	276456,34
2542	225991,18	276458,53
2543	226003,8	276459,35
2544	226016,69	276459,35
2545	226029,03	276458,53
2546	226040,01	276464,02
2547	226047,42	276473,35
2548	226049,34	276481,85
2549	226049,88	276493,37
2550	226054	276509,01
2551	226054,55	276523,96
2552	226052,08	276541,52
2553	226046,32	276559,08
2554	226041,65	276571,42
2555	226036,99	276587,33
2556	226035,89	276599,13
2557	226038,91	276606,54
2558	226047,69	276610,65
2559	226055,1	276608,73
2560	226064,7	276608,46
2561	226074,03	276610,1
2562	226084,18	276612,57
2563	226096,52	276615,59
2564	226109,14	276618,61
2565	226123,96	276620,8
2566	226134,38	276617,51
2567	226143,98	276612,02
2568	226157,42	276603,24
2569	226178,27	276590,42
2570	226200,49	276578,9
2571	226219,15	276569,02
2572	226236,71	276559,69

Номер и координаты характерных точек береговой линии		
№ точки на картографическом материале	X, м	Y, м
2573	226249,33	276557,5
2574	226267,4	276562,25
2575	226274,29	276564,08
2576	226280,88	276569,02
2577	226290,61	276569,23
2578	226296,38	276576,36
2579	226302,14	276590,35
2580	226299,94	276601,87
2581	226291,71	276619,98
2582	226284,03	276633,15
2583	226272,78	276645,77
2584	226259,34	276656,6
2585	226247,27	276667,3
2586	226239,31	276679,1
2587	226232,73	276692,54
2588	226232,18	276702,69
2589	226235,75	276711,74
2590	226242,06	276718,33
2591	226250,84	276721,62
2592	226259,61	276723,27
2593	226274,43	276727,38
2594	226292,53	276735,88
2595	226308,17	276746,58
2596	226325,18	276758,93
2597	226342,19	276775,94
2598	226356,45	276790,75
2599	226369,9	276803,1
2600	226383,89	276812,15
2601	226406,66	276828,61
2602	226420,65	276838,21
2603	226445,34	276850,83
2604	226462,9	276858,1
2605	226476,07	276861,94
2606	226494,72	276867,43
2607	226516,39	276873,46
2608	226529,84	276877,58
2609	226544,37	276884,16
2610	226558,91	276895,69
2611	226576,47	276914,07
2612	226590,33	276925,52
2613	226609,26	276938,14
2614	226632,85	276949,39
2615	226653,42	276958,71
2616	226674,82	276966,67
2617	226696,22	276973,53
2618	226720,09	276978,74
2619	226738,74	276983,68
2620	226754,38	276983,4
2621	226777,42	276982,03
2622	226794,71	276978,74

Номер и координаты характерных точек береговой линии		
№ точки на картографическом материале	X, м	Y, м
2623	226808,15	276975,72
2624	226826,26	276974,9
2625	226841,89	276974,08
2626	226860,55	276975,17
2627	226883,04	276977,64
2628	226902,79	276979,02
2629	226919,53	276980,11
2630	226949,98	276975,17
2631	226982,22	276971,61
2632	227003,34	276969,69
2633	227023,64	276972,71
2634	227037,36	276976,55
2635	227056,56	276985,6
2636	227073,84	276999,86
2637	227088,66	277011,94
2638	227097,16	277022,36
2639	227108,41	277038,27
2640	227120,75	277051,71
2641	227141,88	277081,89
2642	227157,65	277103,43
2643	227171,1	277127,84
2644	227187,01	277153,9
2645	227202,1	277180,51
2646	227212,79	277202,46
2647	227225,96	277221,67
2648	227241,6	277238,4
2649	227259,16	277258,97
2650	227285,22	277289,36
2651	227294,27	277301,15
2652	227307,44	277314,87
2653	227322,8	277329,14
2654	227340,64	277344,5
2655	227354,9	277354,38
2656	227364,5	277366,45
2657	227372,73	277374,68
2658	227381,51	277376,87
2659	227389,74	277380,16
2660	227392,21	277387,3
2661	227393,31	277399,5
2662	227400,71	277412,12
2663	227407,02	277434,34
2664	227415,8	277453,55
2665	227430,07	277476,04
2666	227441,04	277492,78
2667	227452,29	277506,77
2668	227462,99	277518,29
2669	227478,9	277528,99
2670	227489,87	277539,83
2671	227500,02	277549,7
2672	227521,42	277565,07

Номер и координаты характерных точек береговой линии		
№ точки на картографическом материале	X, м	Y, м
2673	227532,4	277570,83
2674	227544,47	277574,67
2675	227554,62	277576,04
2676	227565,59	277575,49
2677	227577,39	277576,31
2678	227591,38	277580,15
2679	227606,19	277587,56
2680	227617,99	277592,77
2681	227630,33	277595,52
2682	227649,54	277595,24
2683	227668,6	277597,44
2684	227681,77	277598,81
2685	227696,31	277604,57
2686	227709,48	277610,6
2687	227727,59	277621,85
2688	227746,93	277633,58
2689	227756,25	277645,1
2690	227763,39	277660,74
2691	227771,07	277671,71
2692	227782,86	277685,98
2693	227793,56	277695,85
2694	227814,69	277712,31
2695	227834,99	277722,19
2696	227856,66	277727,13
2697	227873,12	277727,95
2698	227883	277725,76
2699	227897,54	277719,45
2700	227917,84	277705,46
2701	227931,01	277696,95
2702	227946,37	277693,66
2703	227961,18	277693,93
2704	227977,92	277699,42
2705	227994,93	277706,01
2706	228013,58	277714,78
2707	228023,18	277724,66
2708	228029,22	277733,99
2709	228042,11	277742,63
2710	228051,17	277751,96
2711	228056,65	277767,59
2712	228055,55	277783,23
2713	228052,54	277794,2
2714	228046,78	277799,14
2715	228034,98	277806,82
2716	228020,99	277812,86
2717	228005,63	277822,46
2718	227993,83	277832,06
2719	227980,11	277848,52
2720	227968,86	277865,81
2721	227959,81	277884,46
2722	227948,56	277896,53

Номер и координаты характерных точек береговой линии		
№ точки на картографическом материале	X, м	Y, м
2723	227931,83	277911,62
2724	227916,74	277926,71
2725	227905,63	277936,17
2726	227888,62	277950,71
2727	227870,24	277973,21
2728	227857,9	278000,64
2729	227853,78	278023,14
2730	227855,15	278036,85
2731	227860,91	278051,39
2732	227862,83	278062,92
2733	227870,79	278073,62
2734	227880,12	278079,93
2735	227893,28	278081,57
2736	227904,26	278084,04
2737	227915,51	278081,85
2738	227934,16	278081,57
2739	227959,95	278079,1
2740	227978,33	278077,73
2741	227998,9	278073,62
2742	228017,56	278066,76
2743	228037,86	278057,43
2744	228059,53	278048,93
2745	228076,27	278050,02
2746	228098,21	278057,7
2747	228110,01	278066,48
2748	228127,16	278071,9
2749	228137,03	278078,48
2750	228148,28	278085,62
2751	228157,61	278089,18
2752	228165,84	278096,87
2753	228176,26	278104,27
2754	228188,06	278113,6
2755	228199,03	278125,12
2756	228209,18	278141,03
2757	228220,98	278157,77
2758	228230,03	278173,41
2759	228236,89	278183,83
2760	228245,94	278197,55
2761	228253,08	278217,85
2762	228256,37	278234,31
2763	228255,55	278251,93
2764	228257,74	278267,3
2765	228263,5	278287,6
2766	228270,09	278307,9
2767	228278,04	278336,15
2768	228281,06	278355,36
2769	228281,06	278375,11
2770	228279,14	278398,7
2771	228273,38	278415,44
2772	228264,87	278431,35

Номер и координаты характерных точек береговой линии		
№ точки на картографическом материале	X, м	Y, м
2773	228249,51	278441,77
2774	228235,52	278442,87
2775	228229,48	278449,73
2776	228226,19	278464,13
2777	228224	278485,26
2778	228224,27	278505,28
2779	228225,09	278520,37
2780	228230,86	278535,19
2781	228237,71	278551,1
2782	228241,28	278565,09
2783	228244,02	278581,82
2784	228246,77	278601,3
2785	228248,41	278621,88
2786	228247,59	278646,84
2787	228243,75	278678,66
2788	228236,62	278696,02
2789	228227,56	278708,36
2790	228219,06	278720,16
2791	228209,73	278734,7
2792	228203,42	278750,88
2793	228203,15	278763,23
2794	228203,15	278777,77
2795	228204,79	278786
2796	228211,38	278787,03
2797	228220,98	278787,57
2798	228228,93	278785,38
2799	228241,83	278778,8
2800	228258,01	278772,76
2801	228269,81	278772,49
2802	228282,16	278775,5
2803	228296,42	278786,75
2804	228307,12	278799,65
2805	228317	278809,25
2806	228323,03	278828,73
2807	228323,31	278841,34
2808	228324,95	278855,61
2809	228323,85	278872,89
2810	228321,66	278890,18
2811	228315,9	278901,97
2812	228302,73	278923,65
2813	228290,25	278943,26
2814	228281,74	278949,3
2815	228268,03	278952,04
2816	228255,96	278950,12
2817	228246,36	278953,96
2818	228234,83	278963,56
2819	228224,41	278985,51
2820	228214,26	279008,83
2821	228205,2	279034,34
2822	228200,54	279057,38

Номер и координаты характерных точек береговой линии		
№ точки на картографическом материале	X, м	Y, м
2823	228197,25	279078,78
2824	228195,05	279102,1
2825	228196,97	279131,73
2826	228199,44	279144,35
2827	228210,14	279169,59
2828	228224,55	279199,08
2829	228236,24	279216,47
2830	228247,04	279224,04
2831	228258,56	279225,69
2832	228272,01	279224,32
2833	228287,64	279221,3
2834	228301,91	279221,03
2835	228315,35	279223,77
2836	228326,05	279230,63
2837	228333,46	279242,7
2838	228337,57	279255,59
2839	228338,39	279273,15
2840	228334,83	279290,43
2841	228326,05	279312,1
2842	228319,33	279327,67
2843	228314,94	279332,34
2844	228302,87	279337
2845	228285,59	279339,47
2846	228275,71	279343,04
2847	228262,54	279353,19
2848	228251,84	279365,26
2849	228238,13	279388,3
2850	228226,33	279415,74
2851	228217,41	279437,89
2852	228212,75	279454,35
2853	228213,57	279471,63
2854	228218,37	279480,55
2855	228223,86	279488,5
2856	228231,54	279497,28
2857	228240,59	279511,27
2858	228248,82	279525,81
2859	228250,74	279539,8
2860	228249,37	279552,7
2861	228249,1	279566,14
2862	228246,36	279579,31
2863	228238,95	279588,36
2864	228235,11	279594,95
2865	228233,46	279604,82
2866	228227,43	279616,89
2867	228216,18	279635,27
2868	228209,59	279652,01
2869	228207,4	279663,53
2870	228203,56	279687,4
2871	228203,83	279714,08
2872	228203,28	279732,73

Номер и координаты характерных точек береговой линии		
№ точки на картографическом материале	X, м	Y, м
2873	228202,46	279753,31
2874	228201,64	279773,06
2875	228199,44	279793,91
2876	228194,51	279813,39
2877	228185,18	279832,86
2878	228175,03	279848,23
2879	228156,92	279859,2
2880	228146,5	279859,13
2881	228136,62	279857,76
2882	228128,66	279852,82
2883	228124,28	279846,24
2884	228114,95	279832,79
2885	228104,25	279818,8
2886	228094,65	279807,01
2887	228081,48	279800,15
2888	228065,02	279793,84
2889	228043,07	279786,98
2890	228019,2	279782,87
2891	228005,76	279784,24
2892	227994,24	279788,08
2893	227992,32	279794,39
2894	227992,87	279802,89
2895	227991,77	279810,3
2896	227993,42	279819,63
2897	227998,63	279838,01
2898	228003,29	279853,1
2899	228009,88	279872,02
2900	228010,7	279886,84
2901	228008,51	279901,1
2902	228006,86	279916,19
2903	228003,02	279926,34
2904	228001,1	279936,22
2905	227997,53	279943,35
2906	227988,2	279948,84
2907	227973,12	279951,58
2908	227962,14	279951,58
2909	227955,28	279948,84
2910	227943,49	279938,14
2911	227928,67	279925,25
2912	227913,86	279912,35
2913	227891,36	279900,01
2914	227872,71	279893,97
2915	227858,44	279895,34
2916	227849,39	279900,01
2917	227846,1	279910,16
2918	227845,41	279919,96
2919	227846,78	279934,23
2920	227852,82	279949,87
2921	227861,05	279967,42
2922	227868,73	279981,14

Номер и координаты характерных точек береговой линии		
№ точки на картографическом материале	X, м	Y, м
2923	227868,73	279997,6
2924	227865,99	280005,01
2925	227865,71	280014,61
2926	227864,62	280023,66
2927	227855,84	280031,62
2928	227845,69	280040,12
2929	227837,73	280042,59
2930	227826,21	280040,67
2931	227808,1	280032,99
2932	227786,43	280019,55
2933	227768,05	280015,71
2934	227751,59	280019,55
2935	227745,28	280028,6
2936	227743,77	280040,54
2937	227746,52	280053,7
2938	227752,82	280067,69
2939	227759,41	280082,51
2940	227769,01	280093,21
2941	227779,98	280105,83
2942	227790,96	280117,35
2943	227800,28	280133,81
2944	227807,42	280148,62
2945	227807,97	280171,12
2946	227806,59	280184,56
2947	227800,28	280196,91
2948	227797,82	280201,84
2949	227797,54	280210,62
2950	227790,96	280224,34
2951	227786,16	280234,9
2952	227779,3	280241,76
2953	227776,83	280247,52
2954	227776,01	280257,12
2955	227775,73	280268,92
2956	227773,81	280279,89
2957	227767,78	280291,14
2958	227761,19	280299,65
2959	227755,16	280308,15
2960	227746,38	280322,14
2961	227739,79	280328,45
2962	227730,47	280332,02
2963	227725,8	280337,78
2964	227720,59	280348,2
2965	227712,36	280359,45
2966	227704,68	280372,62
2967	227695,08	280389,63
2968	227684,79	280402,73
2969	227679,3	280413,43
2970	227674,09	280416,72
2971	227668,05	280426,87
2972	227662,02	280430,44

Номер и координаты характерных точек береговой линии		
№ точки на картографическом материале	X, м	Y, м
2973	227658,73	280436,47
2974	227648,85	280444,43
2975	227638,43	280451,28
2976	227627,45	280459,24
2977	227620,59	280464,73
2978	227613,74	280465,82
2979	227608,25	280468,29
2980	227604,82	280477,28
2981	227604,82	280484,69
2982	227609,76	280488,8
2983	227618,81	280485,78
2984	227626,77	280482,76
2985	227638,02	280480,84
2986	227654,48	280482,49
2987	227666,55	280485,78
2988	227685,48	280498,68
2989	227696,04	280504,99
2990	227708,11	280504,44
2991	227720,73	280497,85
2992	227741,58	280487,98
2993	227766,82	280473,71
2994	227790,96	280463,29
2995	227813,45	280461,64
2996	227829,91	280465,48
2997	227850,76	280477
2998	227873,26	280491,27
2999	227891,36	280486,88
3000	227892,46	280470,42
3001	227875,45	280466,03
3002	227856,25	280467,68
3003	227837,05	280454,51
3004	227832,66	280440,79
3005	227822,78	280429,27
3006	227799,19	280427,07
3007	227765,72	280428,72
3008	227755,84	280409,52
3009	227776,14	280404,58
3010	227815,1	280406,77
3011	227863,38	280418,84
3012	227910,02	280439,15
3013	227953,36	280462,19
3014	227965,98	280477,55
3015	227956,11	280477,55
3016	227947,33	280496,21
3017	227958,85	280511,02
3018	227981,35	280518,15
3019	228007,68	280532,97
3020	228013,17	280556,56
3021	228002,2	280564,79
3022	227985,19	280557,66

Номер и координаты характерных точек береговой линии		
№ точки на картографическом материале	X, м	Y, м
3023	227961,59	280541,2
3024	227936,36	280518,15
3025	227902,34	280508,28
3026	227867,22	280506,08
3027	227825,52	280496,76
3028	227808,51	280498,13
3029	227806,87	280506,36
3030	227815,1	280507,18
3031	227826,07	280514,59
3032	227845	280520,62
3033	227849,67	280528,03
3034	227838,42	280530,77
3035	227826,35	280527,21
3036	227807,14	280528,58
3037	227786,29	280532,97
3038	227761,6	280538,73
3039	227735,82	280545,86
3040	227725,12	280558,48
3041	227718,53	280576,59
3042	227719,51	280584,57
3043	227728,68	280586,46
3044	227730,6	280597,99
3045	227723,47	280621,58
3046	227707,56	280641,33
3047	227690	280655,6
3048	227675,19	280658,89
3049	227662,57	280663,28
3050	227651,05	280679,19
3051	227642,27	280702,23
3052	227633,49	280709,92
3053	227620,32	280706,62
3054	227604,41	280714,3
3055	227594,53	280733,51
3056	227583,56	280767,53
3057	227570,94	280812,52
3058	227566	280851,47
3059	227576,98	280869,03
3060	227587,4	280875,07
3061	227596,73	280857,51
3062	227611,54	280833,91
3063	227621,42	280832,27
3064	227633,49	280843,24
3065	227635,13	280863,54
3066	227623,06	280894,27
3067	227608,8	280928,84
3068	227603,86	280971,63
3069	227599,2	280996,05
3070	227584,93	281043,78
3071	227573,41	281082,74
3072	227556,4	281129,92

Номер и координаты характерных точек береговой линии		
№ точки на картографическом материале	X, м	Y, м
3073	227527,87	281187,53
3074	227507,02	281235,27
3075	227471,9	281303,85
3076	227445,57	281352,68
3077	227408,81	281398,22
3078	227374,24	281444,86
3079	227349,28	281480,17
3080	227327,18	281511
3081	227302,52	281531,04
3082	227274,78	281547,48
3083	227250,11	281569,06
3084	227234,19	281594,75
3085	227220,83	281623,52
3086	227205,93	281653,83
3087	227195,14	281680,55
3088	227194,62	281700,59
3089	227198,99	281727,56
3090	227203,1	281763,02
3091	227198,99	281795,39
3092	227190,77	281848,31
3093	227188,2	281886,84
3094	227181,52	281927,43
3095	227174,84	281969,05
3096	227163,54	282000,39
3097	227150,69	282029,17
3098	227134,25	282052,8
3099	227111,65	282065,13
3100	227093,66	282066,67
3101	227069,51	282060,51
3102	227051,53	282045,09
3103	227044,85	282021,97
3104	227041,77	281990,63
3105	227032,01	281960,83
3106	227025,84	281931,54
3107	227025,33	281909,45
3108	227035,6	281897,63
3109	227055,13	281890,44
3110	227065,4	281873,48
3111	227072,08	281856,01
3112	227070,54	281837
3113	227055,64	281822,1
3114	227036,12	281814,4
3115	227017,62	281797,96
3116	227000,66	281774,83
3117	226984,74	281753,77
3118	226969,84	281731,16
3119	226954,94	281707,53
3120	226949,8	281691,09
3121	226947,74	281673,62
3122	226936,44	281651,52

Номер и координаты характерных точек береговой линии		
№ точки на картографическом материале	X, м	Y, м
3123	226919,48	281635,08
3124	226903,56	281625,83
3125	226887,63	281622,24
3126	226875,81	281623,78
3127	226851,66	281630,97
3128	226818,78	281651,01
3129	226800,8	281666,42
3130	226783,84	281689,03
3131	226768,94	281706,5
3132	226754,55	281716,77
3133	226742,22	281732,7
3134	226733,49	281747,09
3135	226732,46	281776,89
3136	226728,35	281803,09
3137	226716,02	281831,35
3138	226698,55	281848,82
3139	226678	281856,53
3140	226658,47	281861,67
3141	226630,21	281859,61
3142	226604,52	281860,64
3143	226592,71	281866,8
3144	226591,17	281880,16
3145	226602,98	281898,15
3146	226616,34	281916,13
3147	226624,56	281937,2
3148	226629,7	281956,72
3149	226620,45	281987,55
3150	226605,04	282010,67
3151	226587,57	282029,17
3152	226577,81	282050,23
3153	226564,71	282077,85
3154	226557,51	282105,59
3155	226554,43	282132,82
3156	226559,57	282152,86
3157	226572,93	282172,9
3158	226588,85	282184,2
3159	226602,21	282187,29
3160	226614,03	282182,66
3161	226638,69	282180,61
3162	226658,22	282167,76
3163	226670,55	282147,21
3164	226672,09	282137,96
3165	226666,95	282124,09
3166	226663,35	282105,59
3167	226654,62	282094,29
3168	226639,21	282084,01
3169	226628,93	282067,06
3170	226629,44	282039,83
3171	226640,75	282024,41
3172	226649,48	282018,25

Номер и координаты характерных точек береговой линии		
№ точки на картографическом материале	X, м	Y, м
3173	226665,41	282013,11
3174	226676,71	282013,62
3175	226693,67	282020,82
3176	226726,55	282037,77
3177	226750,7	282050,62
3178	226770,23	282065
3179	226786,67	282082,99
3180	226799,51	282104,57
3181	226808,25	282124,6
3182	226812,36	282149,78
3183	226811,84	282180,61
3184	226820,58	282203,47
3185	226826,74	282238,92
3186	226828,28	282266,67
3187	226824,17	282293,9
3188	226823,15	282318,56
3189	226826,23	282344,25
3190	226829,31	282363,78
3191	226828,28	282380,22
3192	226817,49	282398,72
3193	226798,48	282412,07
3194	226771,25	282424,41
3195	226755,84	282433,14
3196	226734,26	282441,87
3197	226711,14	282454,21
3198	226694,18	282465,51
3199	226685,45	282479,38
3200	226680,82	282499,93
3201	226686,48	282512,27
3202	226699,06	282526,39
3203	226710,88	282540,78
3204	226721,67	282569,04
3205	226729,38	282592,16
3206	226731,95	282616,82
3207	226724,75	282645,08
3208	226714,48	282672,83
3209	226702,15	282698,52
3210	226692,38	282723,18
3211	226688,27	282741,16
3212	226689,82	282760,17
3213	226697,01	282764,8
3214	226705,74	282756,06
3215	226720,64	282736,03
3216	226738,11	282723,18
3217	226758,66	282718,04
3218	226778,7	282715,99
3219	226800,8	282718,04
3220	226816,72	282722,15
3221	226831,11	282737,57
3222	226838,82	282757,6

Номер и координаты характерных точек береговой линии		
№ точки на картографическом материале	X, м	Y, м
3223	226842,41	282783,81
3224	226848,58	282806,93
3225	226861,94	282830,05
3226	226870,67	282847,52
3227	226878,64	282862,68
3228	226878,64	282880,66
3229	226863,22	282900,18
3230	226839,07	282917,14
3231	226828,8	282943,34
3232	226824,17	282975,2
3233	226811,33	282999,86
3234	226792,83	283015,28
3235	226780,5	283035,83
3236	226774,34	283052,78
3237	226773,31	283078,47
3238	226765,6	283095,94
3239	226733,75	283131,78
3240	226709,08	283149,25
3241	226683,91	283159,01
3242	226666,95	283168,77
3243	226644,86	283185,21
3244	226625,85	283192,92
3245	226605,3	283196,52
3246	226587,83	283205,25
3247	226577,04	283223,24
3248	226569,33	283242,25
3249	226568,3	283260,23
3250	226559,05	283274,1
3251	226548,78	283283,61
3252	226524,63	283294,91
3253	226506,13	283300,05
3254	226483,01	283303,13
3255	226458,86	283311,35
3256	226436,26	283324,71
3257	226415,7	283347,32
3258	226397,21	283361,19
3259	226378,2	283365,3
3260	226357,64	283360,16
3261	226342,23	283347,32
3262	226331,95	283327,28
3263	226321,68	283304,16
3264	226314,48	283299,02
3265	226302,15	283305,19
3266	226306,26	283331,39
3267	226320,14	283371,98
3268	226337,61	283405,38
3269	226351,99	283421,82
3270	226361,75	283442,37
3271	226365,86	283472,17
3272	226365,35	283506,6

Номер и координаты характерных точек береговой линии		
№ точки на картографическом материале	X, м	Y, м
3273	226367,41	283527,66
3274	226379,74	283544,1
3275	226400,8	283560,03
3276	226417,76	283576,99
3277	226428,03	283594,97
3278	226434,2	283618,99
3279	226440,88	283652,9
3280	226456,81	283669,86
3281	226470,68	283667,8
3282	226483,01	283653,93
3283	226482,5	283634,4
3284	226480,44	283617,96
3285	226490,2	283592,27
3286	226495,34	283570,69
3287	226490,72	283547,57
3288	226471,71	283531,13
3289	226456,29	283516,74
3290	226447,05	283499,27
3291	226448,07	283479,75
3292	226465,54	283461,25
3293	226501,51	283456,63
3294	226535,42	283463,82
3295	226566,76	283463,82
3296	226593,99	283466,91
3297	226617,63	283483,35
3298	226632,01	283507,5
3299	226642,29	283540,89
3300	226643,32	283566,58
3301	226632,53	283597,41
3302	226614,54	283624,13
3303	226592,96	283644,68
3304	226584,74	283673,97
3305	226598,62	283694
3306	226604,78	283724,32
3307	226613	283738,71
3308	226628,93	283742,82
3309	226640,23	283726,89
3310	226648,97	283699,14
3311	226661,3	283676,02
3312	226680,82	283664,2
3313	226697,27	283663,69
3314	226712,68	283671,78
3315	226729,12	283695,93
3316	226734,77	283724,7
3317	226734,26	283748,34
3318	226726,04	283761,18
3319	226713,19	283769,4
3320	226705,49	283793,55
3321	226707,03	283817,7
3322	226707,03	283842,88

Номер и координаты характерных точек береговой линии		
№ точки на картографическом материале	X, м	Y, м
3323	226703,95	283864,97
3324	226691,61	283892,2
3325	226673,63	283909,67
3326	226649,48	283926,63
3327	226626,88	283938,96
3328	226608,89	283947,18
3329	226585,26	283962,08
3330	226565,22	283968,25
3331	226547,75	283965,68
3332	226531,82	283960,54
3333	226509,73	283945,12
3334	226488,15	283919,95
3335	226465,03	283894,26
3336	226450,13	283872,68
3337	226425,47	283854,18
3338	226399,78	283846,99
3339	226373,06	283849,04
3340	226350,45	283858,29
3341	226329,9	283880,39
3342	226321,68	283899,91
3343	226324,76	283928,17
3344	226331,44	283952,06
3345	226344,29	283973,13
3346	226346,85	283998,82
3347	226336,06	284019,37
3348	226316,03	284033,75
3349	226294,96	284037,87
3350	226278,01	284044,42
3351	226248,2	284055,21
3352	226219,95	284062,4
3353	226199,39	284067,02
3354	226179,87	284068,56
3355	226157,78	284064,45
3356	226142,88	284066
3357	226127,46	284074,73
3358	226115,13	284085,52
3359	226112,56	284098,88
3360	226118,21	284112,75
3361	226120,78	284134,33
3362	226112,56	284151,8
3363	226094,06	284157,45
3364	226061,7	284155,91
3365	226028,81	284159,51
3366	226000,55	284157,97
3367	225977,95	284155,91
3368	225958,94	284148,2
3369	225941,47	284141,52
3370	225915,78	284143,07
3371	225894,2	284149,75
3372	225870,56	284155,4

Номер и координаты характерных точек береговой линии		
№ точки на картографическом материале	X, м	Y, м
3373	225854,63	284155,91
3374	225827,4	284155,91
3375	225806,85	284163,62
3376	225788,35	284181,6
3377	225783,22	284200,61
3378	225790,92	284228,36
3379	225797,6	284251,99
3380	225798,12	284277,17
3381	225784,24	284305,43
3382	225760,09	284335,74
3383	225745,71	284356,81
3384	225741,6	284387,51
3385	225717,96	284341,26
3386	225737,49	284317,5
3387	225755,47	284303,11
3388	225765,75	284286,67
3389	225771,91	284264,58
3390	225768,32	284243
3391	225762,15	284217,82
3392	225760,61	284192,65
3393	225767,8	284168,5
3394	225787,33	284147,43
3395	225807,88	284132,53
3396	225829,97	284130,48
3397	225857,2	284134,59
3398	225878,78	284128,42
3399	225899,33	284121,74
3400	225928,62	284119,17
3401	225957,39	284125,85
3402	225979,49	284135,1
3403	225998,5	284137,16
3404	226032,67	284134,46
3405	226066,06	284134,97
3406	226085,59	284137,54
3407	226095,86	284130,35
3408	226095,86	284112,88
3409	226091,75	284088,22
3410	226098,43	284066,12
3411	226116,93	284048,14
3412	226143,65	284039,41
3413	226170,88	284038,38
3414	226210,44	284041,98
3415	226235,62	284036,84
3416	226263,62	284026,69
3417	226290,85	284017,44
3418	226308,83	284013,85
3419	226319,11	284006,65
3420	226323,73	283992,78
3421	226320,14	283975,82
3422	226309,35	283956,81

Номер и координаты характерных точек береговой линии		
№ точки на картографическом материале	X, м	Y, м
3423	226301,13	283931,64
3424	226300,61	283906,97
3425	226302,67	283888,48
3426	226309,35	283868,95
3427	226321,16	283855,08
3428	226337,09	283837,61
3429	226355,59	283823,23
3430	226381,28	283819,63
3431	226408	283821,68
3432	226427,01	283828,36
3433	226444,99	283839,15
3434	226472,22	283864,33
3435	226488,15	283887,45
3436	226502,54	283907,49
3437	226521,03	283922,9
3438	226536,45	283936,78
3439	226551,86	283942,94
3440	226572,93	283940,37
3441	226595,53	283927,53
3442	226617,63	283915,71
3443	226640,23	283905,43
3444	226657,19	283893,62
3445	226670,55	283881,8
3446	226679,8	283869,47
3447	226683,39	283853,03
3448	226684,68	283819,89
3449	226681,08	283792,65
3450	226682,11	283772,1
3451	226692,38	283759,26
3452	226705,23	283746,93
3453	226711,91	283734,08
3454	226713,96	283715,58
3455	226708,31	283698,12
3456	226695,47	283690,41
3457	226676,97	283698,63
3458	226666,69	283721,24
3459	226652,31	283752,06
3460	226631,24	283764,91
3461	226613,77	283765,42
3462	226595,28	283759,77
3463	226581,92	283742,82
3464	226578,32	283719,18
3465	226573,18	283691,44
3466	226567,02	283661,12
3467	226564,96	283643,14
3468	226571,64	283629,78
3469	226590,65	283616,42
3470	226606,58	283598,95
3471	226620,97	283575,32
3472	226625,08	283557,33

Номер и координаты характерных точек береговой линии		
№ точки на картографическом материале	X, м	Y, м
3473	226620,45	283535,24
3474	226613,77	283513,66
3475	226608,12	283499,27
3476	226597,85	283490,03
3477	226579,35	283486,43
3478	226556,23	283486,43
3479	226535,16	283483,35
3480	226516,67	283478,72
3481	226498,68	283475,13
3482	226480,7	283475,13
3483	226468,88	283479,75
3484	226463,74	283492,08
3485	226474,53	283509,55
3486	226488,92	283517,77
3487	226503,31	283523,42
3488	226516,15	283550,14
3489	226519,75	283570,18
3490	226515,12	283586,62
3491	226504,85	283606,66
3492	226498,17	283625,16
3493	226499,2	283643,14
3494	226498,68	283663,69
3495	226484,81	283679,62
3496	226464,77	283687,84
3497	226447,3	283688,35
3498	226434,46	283681,16
3499	226421,61	283664,72
3500	226416,99	283643,14
3501	226410,82	283618,99
3502	226402,09	283603,06
3503	226391,3	283586,11
3504	226382,05	283571,72
3505	226364,07	283559,39
3506	226349,17	283539,86
3507	226347,11	283518,8
3508	226347,62	283497,22
3509	226348,14	283476,92
3510	226347,11	283457,91
3511	226338,38	283436,85
3512	226323,48	283414,24
3513	226310,12	283401,4
3514	226298,3	283382,39
3515	226294,19	283355,67
3516	226286,48	283333,57
3517	226285,97	283311,99
3518	226288,02	283289,39
3519	226294,7	283272,43
3520	226307,55	283265,24
3521	226321,42	283262,67
3522	226334,27	283267,29

Номер и координаты характерных точек береговой линии		
№ точки на картографическом материале	X, м	Y, м
3523	226344,03	283278,6
3524	226345,57	283300,69
3525	226346,6	283324,33
3526	226353,79	283339,23
3527	226365,61	283343,85
3528	226386,16	283338,71
3529	226402,09	283329,46
3530	226412,88	283316,62
3531	226424,69	283303,77
3532	226445,25	283291,44
3533	226462,72	283285,79
3534	226487,89	283283,22
3535	226508,7	283282,71
3536	226531,82	283270,89
3537	226544,15	283255,99
3538	226553,4	283234,92
3539	226557,51	283217,46
3540	226563,68	283198,96
3541	226573,95	283186,63
3542	226600,16	283176,87
3543	226623,79	283169,67
3544	226642,8	283159,52
3545	226673,12	283142,06
3546	226704,97	283129,72
3547	226727,07	283112,77
3548	226745,56	283089,65
3549	226751,73	283065,63
3550	226754,81	283043,02
3551	226759,95	283024,01
3552	226771,77	283008,6
3553	226785,64	282996,78
3554	226799	282972,63
3555	226803,11	282949
3556	226808,25	282929,98
3557	226824,17	282909,43
3558	226841,39	282897,74
3559	226853,72	282876,16
3560	226850,12	282851,5
3561	226836,76	282830,44
3562	226828,03	282808,86
3563	226824,94	282787,28
3564	226820,32	282762,1
3565	226812,1	282746,17
3566	226798,23	282737,44
3567	226777,68	282735,9
3568	226758,15	282738,47
3569	226735,54	282749,26
3570	226717,56	282767,24
3571	226703,17	282781,11
3572	226688,27	282783,17

Номер и координаты характерных точек береговой линии		
№ точки на картографическом материале	X, м	Y, м
3573	226675,43	282781,62
3574	226665,67	282769,81
3575	226661,04	282755,42
3576	226663,1	282731,79
3577	226671,32	282709,18
3578	226685,19	282684,26
3579	226703,69	282653,95
3580	226713,96	282628,77
3581	226713,96	282602,05
3582	226706,26	282574,31
3583	226688,79	282549,13
3584	226672,86	282529,09
3585	226663,1	282513,68
3586	226657,96	282492,1
3587	226662,58	282468,46
3588	226672,86	282452,54
3589	226683,65	282444,83
3590	226709,34	282429,54
3591	226739,65	282417,21
3592	226757,64	282406,42
3593	226779,73	282398,2
3594	226797,2	282392,55
3595	226806,96	282381,25
3596	226806,96	282356,58
3597	226801,31	282333,46
3598	226797,71	282310,86
3599	226801,82	282287,73
3600	226807,48	282262,04
3601	226805,93	282236,35
3602	226798,23	282206,17
3603	226795,14	282178,94
3604	226793,09	282148,62
3605	226784,87	282120,36
3606	226771	282093,13
3607	226747,87	282075,66
3608	226723,73	282063,33
3609	226704,2	282049,97
3610	226687,76	282038,67
3611	226672,35	282033,53
3612	226660,02	282034,05
3613	226652,31	282042,27
3614	226650,25	282059,22
3615	226660,02	282078,75
3616	226674,92	282099,81
3617	226681,08	282123,45
3618	226686,73	282138,86
3619	226683,14	282162,5
3620	226669,26	282180,48
3621	226650,77	282193,84
3622	226637,41	282198,98

Номер и координаты характерных точек береговой линии		
№ точки на картографическом материале	X, м	Y, м
3623	226615,31	282205,66
3624	226594,76	282205,14
3625	226578,83	282205,66
3626	226557,77	282191,78
3627	226543,38	282170,72
3628	226534,65	282146,05
3629	226531,05	282127,04
3630	226537,22	282103,92
3631	226546,98	282076,69
3632	226560,85	282045,09
3633	226580,89	282010,15
3634	226597,85	281990,12
3635	226608,64	281970,59
3636	226607,09	281944,9
3637	226592,71	281923,32
3638	226576,78	281903,8
3639	226565,48	281879,14
3640	226569,07	281857,04
3641	226582,43	281840,6
3642	226609,15	281836,49
3643	226644,09	281841,63
3644	226667,21	281842,14
3645	226686,22	281829,3
3646	226700,61	281810,8
3647	226706,77	281787,17
3648	226711,4	281759,93
3649	226716,02	281742,46
3650	226727,07	281715,49
3651	226760,98	281684,66
3652	226785,13	281657,43
3653	226806,7	281633,8
3654	226829,31	281618,9
3655	226847,81	281608,62
3656	226868,62	281599,89
3657	226897,9	281597,83
3658	226913,83	281607,59
3659	226928,73	281622,49
3660	226943,12	281632,25
3661	226960,07	281653,32
3662	226967,78	281678,5
3663	226976,52	281699,05
3664	226987,31	281723,71
3665	227005,8	281749,79
3666	227030,98	281785,24
3667	227052,04	281801,17
3668	227073,11	281812,47
3669	227086,98	281827,88
3670	227093,15	281852,03
3671	227094,18	281873,1
3672	227085,44	281891,6

Номер и координаты характерных точек береговой линии		
№ точки на картографическом материале	X, м	Y, м
3673	227065,92	281908,04
3674	227049,48	281918,31
3675	227049,73	281935,01
3676	227058,47	281964,81
3677	227063,09	281993,07
3678	227065,15	282020,3
3679	227072,34	282040,85
3680	227081,59	282045,99
3681	227098,54	282045,48
3682	227117,04	282034,69
3683	227135,54	282011,57
3684	227146,84	281986,91
3685	227151,98	281959,16
3686	227159,69	281931,41
3687	227162,77	281906,75
3688	227160,71	281881,06
3689	227163,28	281851,26
3690	227169,45	281827,63
3691	227177,15	281802,96
3692	227180,24	281779,33
3693	227179,72	281750,04
3694	227174,59	281725,89
3695	227173,56	281702,26
3696	227174,59	281677,6
3697	227182,29	281654,48
3698	227197,71	281625,7
3699	227209,27	281601,3
3700	227225,71	281568,42
3701	227246,77	281541,7
3702	227269,38	281525,26
3703	227290,96	281514,98
3704	227310,49	281500,08
3705	227322,82	281477,99
3706	227327,95	281462,06
3707	227323,73	281454,77
3708	227321,41	281441,6
3709	227323,36	281415,75
3710	227326,29	281394,78
3711	227321,41	281364,55
3712	227317,51	281337,72
3713	227329,21	281311,39
3714	227342,87	281295,29
3715	227351,16	281291,39
3716	227357,5	281269,93
3717	227369,2	281260,18
3718	227368,23	281232,38
3719	227378,96	281208,48
3720	227384,57	281208,97
3721	227389,2	281167,51
3722	227406,51	281129,23

Номер и координаты характерных точек береговой линии		
№ точки на картографическом материале	X, м	Y, м
3723	227427,49	281090,21
3724	227443,82	281080,94
3725	227452,85	281097,77
3726	227452,6	281124,84
3727	227437,73	281153,12
3728	227436,26	281177,02
3729	227448,7	281191,41
3730	227454,8	281187,99
3731	227484,67	281098,13
3732	227492,23	281075,46
3733	227492,47	281056,68
3734	227493,45	281031,07
3735	227505,4	280995,72
3736	227523,2	280968,4
3737	227530,03	280931,09
3738	227529,29	280911,34
3739	227526,86	280896,35
3740	227519,78	280871,96
3741	227514,42	280846,6
3742	227517,59	280803,19
3743	227532,46	280752,35
3744	227541,97	280719,19
3745	227553,44	280695,29
3746	227574,41	280671,63
3747	227595,38	280655,54
3748	227624,15	280651,15
3749	227638,78	280646,15
3750	227650	280634,45
3751	227666,34	280617,86
3752	227681,95	280605,43
3753	227699,26	280585,19
3754	227704,14	280562,51
3755	227699,75	280540,32
3756	227681,46	280518,37
3757	227656,59	280505,26
3758	227635,61	280502,58
3759	227610,5	280502,34
3760	227588,31	280505,26
3761	227572,46	280497,7
3762	227567,58	280481,37
3763	227572,94	280466,74
3764	227587,09	280456,01
3765	227604,4	280446,5
3766	227624,4	280433,45
3767	227638,54	280423,7
3768	227650,98	280411,75
3769	227667,07	280391,75
3770	227679,51	280371,75
3771	227696,33	280342,98
3772	227706,94	280327,98

Номер и координаты характерных точек береговой линии		
№ точки на картографическом материале	X, м	Y, м
3773	227721,09	280317,74
3774	227729,13	280306,77
3775	227728,4	280296,28
3776	227726,45	280272,63
3777	227731,33	280252,39
3778	227743,03	280237,27
3779	227760,35	280225,08
3780	227781,81	280200,69
3781	227789,12	280177,77
3782	227787,9	280153,63
3783	227781,2	280137,9
3784	227773,39	280126,19
3785	227761,69	280116,93
3786	227748,28	280100,83
3787	227733,89	280077,67
3788	227724,13	280050,84
3789	227726,21	280031,7
3790	227726,45	280019,75
3791	227728,89	280008,53
3792	227738,4	279998,54
3793	227749,86	279993,41
3794	227762,05	279994,63
3795	227776,93	279994,88
3796	227787,66	279996,1
3797	227798,88	280004,88
3798	227813,99	280013,17
3799	227826,19	280022,43
3800	227832,77	280024,38
3801	227840,57	280022,92
3802	227847,65	280013,9
3803	227851,3	280004,14
3804	227851,06	279990,24
3805	227848,38	279979,76
3806	227839,35	279967,32
3807	227832,28	279955,13
3808	227829,6	279937,57
3809	227828,14	279917,82
3810	227830,33	279899,29
3811	227838,14	279886,12
3812	227852,04	279878,07
3813	227864,23	279875,15
3814	227873,49	279875,88
3815	227889,83	279879,78
3816	227905,2	279885,14
3817	227919,58	279891,97
3818	227932,26	279902,21
3819	227945,92	279915,87
3820	227957,62	279930,74
3821	227966,89	279934,4
3822	227974,94	279935,62

Номер и координаты характерных точек береговой линии		
№ точки на картографическом материале	X, м	Y, м
3823	227981,52	279930,01
3824	227987,62	279917,82
3825	227990,3	279900,02
3826	227990,79	279877,34
3827	227982,74	279853,81
3828	227975,67	279833,32
3829	227972,99	279811,62
3830	227974,69	279791,14
3831	227980,55	279778,21
3832	227990,54	279770,17
3833	228003,71	279763,83
3834	228015,42	279761,63
3835	228028,34	279762,85
3836	228042	279766,51
3837	228055,17	279771,39
3838	228072,72	279776,51
3839	228092,96	279787,97
3840	228106,38	279794,98
3841	228115,89	279801,56
3842	228126,37	279814,73
3843	228134,66	279831,07
3844	228143,2	279840,58
3845	228150,76	279841,07
3846	228160,27	279834,48
3847	228171,24	279821,56
3848	228180,75	279797,17
3849	228183,68	279767,79
3850	228184,9	279748,04
3851	228186,36	279721,7
3852	228185,38	279699,02
3853	228188,55	279669,27
3854	228194,41	279638,79
3855	228205,14	279619,4
3856	228212,21	279602,58
3857	228222,21	279585,51
3858	228230,98	279569,9
3859	228232,69	279554,05
3860	228230,01	279536,25
3861	228222,69	279514,55
3862	228209,16	279498,09
3863	228202,33	279486,87
3864	228196,72	279472,48
3865	228195,26	279456,14
3866	228198,19	279439,07
3867	228204,53	279416,39
3868	228214,04	279392,98
3869	228229,89	279363,97
3870	228246,59	279341,17
3871	228259,76	279329,22
3872	228273,17	279322,63

Номер и координаты характерных точек береговой линии		
№ точки на картографическом материале	X, м	Y, м
3873	228291,22	279319,46
3874	228300	279317,51
3875	228309,75	279305,81
3876	228313,65	279289,96
3877	228316,33	279267,52
3878	228315,85	279246,31
3879	228306,09	279241,19
3880	228290,49	279239,72
3881	228278,78	279240,94
3882	228254,64	279243,87
3883	228239,28	279240,7
3884	228228,3	279233,2
3885	228216,11	279219,54
3886	228204,89	279199,3
3887	228193,92	279181,26
3888	228183,68	279150,78
3889	228175,14	279128,34
3890	228174,17	279099,45
3891	228176,61	279075,3
3892	228181,24	279055,31
3893	228186,12	279025,56
3894	228199,04	278992,15
3895	228210,99	278961,91
3896	228222,69	278946,43
3897	228235,13	278937,16
3898	228249,03	278933,26
3899	228258,54	278934,48
3900	228268,05	278933,75
3901	228277,8	278925,21
3902	228289,75	278911,56
3903	228301,7	278890,58
3904	228305,6	278871,08
3905	228302,19	278844,5
3906	228295,85	278815,48
3907	228283,17	278799,63
3908	228273,66	278793,83
3909	228263,17	278796,76
3910	228252,44	278799,69
3911	228238,06	278805,3
3912	228217,33	278807,49
3913	228201,97	278806,76
3914	228188,55	278800,42
3915	228179,78	278786,28
3916	228177,09	278767,25
3917	228181,12	278752,26
3918	228186,24	278741,77
3919	228196,24	278722,26
3920	228206,48	278707,39
3921	228218,91	278681,05
3922	228227,94	278648,62

Номер и координаты характерных точек береговой линии		
№ точки на картографическом материале	X, м	Y, м
3923	228228,42	278614,24
3924	228223,18	278572,17
3925	228217,57	278557,05
3926	228208,31	278539,98
3927	228203,67	278514,13
3928	228206,6	278494,63
3929	228202,94	278470,48
3930	228204,04	278455,24
3931	228210,87	278441,83
3932	228223,79	278427,93
3933	228233,3	278425,74
3934	228240,62	278424,76
3935	228248,91	278417,2
3936	228255,98	278400,13
3937	228260,61	278380,87
3938	228259,88	278357,46
3939	228256,47	278337,71
3940	228250,37	278314,3
3941	228243,3	278286,98
3942	228239,4	278261,87
3943	228236,47	278232,85
3944	228227,45	278205,29
3945	228212,09	278177,86
3946	228202,33	278162,01
3947	228191,6	278146,65
3948	228178,92	278133,97
3949	228162,58	278123,24
3950	228142,59	278106,9
3951	228113,33	278087,39
3952	228095,65	278076,23
3953	228081,01	278070,87
3954	228063,46	278069,89
3955	228049,31	278072,33
3956	228029,8	278082,82
3957	228008,59	278088,91
3958	227974,57	278095,99
3959	227948,72	278098,67
3960	227920,68	278101,84
3961	227897,03	278100,13
3962	227876,54	278099,16
3963	227856,79	278085,26
3964	227842,52	278065,14
3965	227837,4	278043,43
3966	227836,67	278020,02
3967	227840,82	277992,96
3968	227847,89	277971,99
3969	227861,06	277950,53
3970	227880,81	277929,8
3971	227903,73	277911,51
3972	227923,12	277892,61

Номер и координаты характерных точек береговой линии		
№ точки на картографическом материале	X, м	Y, м
3973	227931,41	277883,59
3974	227942,63	277870,91
3975	227955,55	277856,03
3976	227969,21	277835,55
3977	227982,13	277821,65
3978	227995,06	277810,43
3979	228006,52	277804,58
3980	228023,59	277797,02
3981	228035,78	277783,36
3982	228038,95	277766,54
3983	228033,83	277758
3984	228023,83	277751,66
3985	228014,56	277742,15
3986	227998,71	277725,57
3987	227972,87	277714,35
3988	227952,26	277712,65
3989	227935,43	277718,5
3990	227922,02	277727,52
3991	227903,24	277736,79
3992	227876,18	277746,79
3993	227850,57	277744,59
3994	227826,19	277737,34
3995	227809,12	277731,73
3996	227794	277721,73
3997	227776,68	277705,15
3998	227762,05	277689,05
3999	227746,93	277662,72
4000	227726,69	277644,92
4001	227707,19	277631,32
4002	227687,19	277621,57
4003	227672,07	277616,69
4004	227654,76	277615,47
4005	227636,71	277613,76
4006	227609,4	277608,64
4007	227584,77	277600,66
4008	227561,12	277594,07
4009	227543,56	277589,93
4010	227529,42	277585,54
4011	227513,81	277577,25
4012	227490,16	277562,13
4013	227461,87	277540,67
4014	227442,97	277528,54
4015	227430,53	277516,1
4016	227418,1	277497,32
4017	227408,34	277480,25
4018	227399,08	277458,55
4019	227390,3	277446,11
4020	227378,35	277435,63
4021	227368,59	277416,12
4022	227353,96	277389,05

Номер и координаты характерных точек береговой линии		
№ точки на картографическом материале	X, м	Y, м
4023	227340,31	277373,08
4024	227322,75	277357,72
4025	227302,27	277341,13
4026	227281,78	277320,89
4027	227264,96	277302,85
4028	227243,25	277273,34
4029	227218,38	277244,69
4030	227203,02	277226,4
4031	227188,87	277203,24
4032	227173,51	277171,05
4033	227149,13	277132,52
4034	227127,79	277098,44
4035	227102,18	277061,62
4036	227084,02	277037,54
4037	227068,41	277021,93
4038	227052,56	277009,98
4039	227036,22	277000,23
4040	227016,96	276995,35
4041	226983,79	276993,64
4042	226959,41	276995,11
4043	226937,7	276997,54
4044	226910,88	277002,18
4045	226888,93	277004,62
4046	226867,47	277001,93
4047	226845,77	276996,57
4048	226822,36	276995,11
4049	226802,12	276997,54
4050	226790,42	276997,79
4051	226773,1	277001,69
4052	226756,28	277002,18
4053	226732,87	277000,23
4054	226709,7	276996,32
4055	226676,54	276988,28
4056	226642,03	276976,39
4057	226618,38	276965,17
4058	226595,94	276953,47
4059	226572,53	276935,67
4060	226548,63	276915,67
4061	226532,05	276901,34
4062	226514,74	276891,83
4063	226496,94	276885,01
4064	226477,67	276881,1
4065	226455,97	276874,03
4066	226435	276864,52
4067	226421,59	276857,45
4068	226397,2	276843,06
4069	226377,08	276831,17
4070	226364,4	276821,91
4071	226348,8	276806,3
4072	226335,14	276789,96

Номер и координаты характерных точек береговой линии		
№ точки на картографическом материале	X, м	Y, м
4073	226310,76	276769,97
4074	226296,25	276761,49
4075	226278,93	276756,62
4076	226262,84	276746,37
4077	226249,91	276741,5
4078	226236,99	276743,94
4079	226223,09	276744,18
4080	226212,85	276736,38
4081	226207,97	276722,96
4082	226212,85	276703,46
4083	226214,31	276684,07
4084	226220,89	276668,22
4085	226232,6	276656,03
4086	226250,16	276643,35
4087	226268,45	276627,01
4088	226278,44	276607,74
4089	226278,44	276596,28
4090	226274,79	276589,7
4091	226266,74	276583,85
4092	226254,06	276580,68
4093	226238,94	276582,87
4094	226220,16	276591,65
4095	226202,97	276598,96
4096	226178,34	276610,43
4097	226145,18	276628,71
4098	226121,52	276636,52
4099	226108,11	276636,76
4100	226091,53	276634,57
4101	226069,58	276628,96
4102	226059,34	276627,5
4103	226052,27	276632,62
4104	226038,37	276641,15
4105	226025,93	276637,31
4106	226018,13	276628,29
4107	226016,67	276612,68
4108	226019,59	276592,69
4109	226024,96	276568,79
4110	226032,03	276544,16
4111	226032,03	276514,9
4112	226027,64	276483,93
4113	226020,32	276479,29
4114	226008,38	276481,24
4115	225989,6	276478,32
4116	225968,87	276473,93
4117	225955,22	276464,17
4118	225938,63	276449,06
4119	225927,66	276438,81
4120	225918,64	276438,81
4121	225906,69	276442,96
4122	225896,2	276448,57

Номер и координаты характерных точек береговой линии		
№ точки на картографическом материале	X, м	Y, м
4123	225888,89	276459,54
4124	225884,99	276474,66
4125	225876,69	276483,93
4126	225866,45	276488,32
4127	225849,87	276484,9
4128	225835,97	276471,25
4129	225825,73	276451,01
4130	225815,37	276419,98
4131	225810,98	276401,93
4132	225809,76	276384,86
4133	225806,83	276352,92
4134	225802,93	276327,55
4135	225794,15	276301,95
4136	225783,66	276285,86
4137	225769,76	276283,42
4138	225754,65	276286,83
4139	225737,21	276293,42
4140	225722,58	276299,51
4141	225702,34	276304,14
4142	225681,37	276305,12
4143	225651,62	276304,88
4144	225623,57	276304,88
4145	225605,53	276302,93
4146	225587,48	276302,44
4147	225565,78	276301,46
4148	225550,91	276303,17
4149	225536,03	276309,27
4150	225512,86	276310,55
4151	225498,96	276307,13
4152	225486,28	276298,84
4153	225473,85	276293,48
4154	225460,92	276283,72
4155	225447,76	276272,02
4156	225438	276252,02
4157	225429,71	276234,22
4158	225421,42	276221,3
4159	225412,15	276203,98
4160	225404,71	276183,86
4161	225398,62	276177,28
4162	225389,6	276173,38
4163	225380,57	276165,33
4164	225377,89	276154,11
4165	225382,52	276144,12
4166	225393,5	276132,9
4167	225405,2	276122,41
4168	225415,69	276116,8
4169	225424,71	276108,51
4170	225430,08	276098,03
4171	225433	276080,96
4172	225429,83	276058,77

Номер и координаты характерных точек береговой линии		
№ точки на картографическом материале	X, м	Y, м
4173	225421,78	276049,74
4174	225407,4	276044,14
4175	225390,33	276043,65
4176	225367,65	276044,87
4177	225347,9	276047,55
4178	225328,14	276048,04
4179	225307,66	276047,31
4180	225294,49	276049,74
4181	225279,13	276050,72
4182	225258,65	276052,43
4183	225244,75	276050,29
4184	225233,04	276043,22
4185	225221,09	276033,22
4186	225211,83	276017,62
4187	225199,63	275995,18
4188	225192,56	275973,72
4189	225188,17	275942,87
4190	225186,95	275933,36
4191	225184,27	275913,61
4192	225183,05	275898,98
4193	225186,47	275882,4
4194	225186,47	275866,55
4195	225184,51	275851,67
4196	225185,49	275839,48
4197	225183,3	275823,87
4198	225177,44	275811,68
4199	225173,54	275802,17
4200	225174,39	275790,59
4201	225174,64	275784,49
4202	225172,44	275774,01
4203	225166,1	275764,01
4204	225157,57	275756,69
4205	225149,03	275750,84
4206	225141,47	275743,28
4207	225140,74	275734,01
4208	225139,04	275722,8
4209	225133,18	275716,46
4210	225126,36	275715,24
4211	225117,09	275712,55
4212	225106,6	275703,04
4213	225094,65	275690,85
4214	225091,97	275680,12
4215	225095,24	275673,59
4216	225082,39	275675,65
4217	225064,92	275686,44
4218	225051,82	275697,74
4219	225038,72	275709,81
4220	225027,93	275714,7
4221	225013,29	275717,01
4222	225006,09	275719,58

Номер и координаты характерных точек береговой линии		
№ точки на картографическом материале	X, м	Y, м
4223	224996,33	275717,52
4224	224984,26	275725,74
4225	224985,03	275733,19
4226	224977,83	275741,93
4227	224972,95	275752,72
4228	224964,22	275761,45
4229	224951,89	275762,99
4230	224934,93	275764,02
4231	224925,43	275765,3
4232	224919,78	275771,15
4233	224919,78	275781,94
4234	224924,4	275788,62
4235	224923,37	275794,27
4236	224914,38	275796,07
4237	224897,17	275795,3
4238	224883,81	275798,89
4239	224866,85	275811,48
4240	224845,79	275824,07
4241	224827,55	275832,03
4242	224812,13	275840,51
4243	224788,63	275855,6
4244	224765,51	275872,3
4245	224741,36	275888,74
4246	224721,32	275900,82
4247	224700,51	275915,98
4248	224680,47	275929,59
4249	224659,41	275942,69
4250	224623,18	275962,86
4251	224600,58	275976,22
4252	224581,82	275989,32
4253	224559,22	276006,79
4254	224538,92	276019,64
4255	224506,3	276045,77
4256	224489,34	276066,84
4257	224471,87	276086,62
4258	224457,74	276100,24
4259	224443,1	276114,11
4260	224412,78	276143,59
4261	224384,01	276166,2
4262	224363,97	276186,75
4263	224343,68	276199,34
4264	224326,47	276212,44
4265	224307,2	276227,6
4266	224287,42	276259,39
4267	224265,58	276282,76
4268	224245,03	276299,98
4269	224227,05	276319,24
4270	224210,86	276338
4271	224195,7	276350,33
4272	224171,43	276370,75

Номер и координаты характерных точек береговой линии		
№ точки на картографическом материале	X, м	Y, м
4273	224144,45	276402,87
4274	224121,84	276430,87
4275	224101,81	276463,49
4276	224090,5	276506,4
4277	224082,28	276540,56
4278	224079,71	276562,14
4279	224079,71	276584,88
4280	224084,34	276627,78
4281	224092,56	276655,01
4282	224104,38	276680,96
4283	224111,05	276703,05
4284	224116,19	276722,06
4285	224122,36	276753,02
4286	224130,07	276801,06
4287	224137,52	276835,49
4288	224146,25	276854,24
4289	224157,04	276870,17
4290	224168,21	276887,51
4291	224191,34	276915,77
4292	224208,03	276928,87
4293	224226,79	276943,25
4294	224240,66	276957,13
4295	224256,07	276975,11
4296	224272,77	276993,03
4297	224294,1	277010,75
4298	224309,51	277024,11
4299	224325,95	277034,65
4300	224343,68	277041,33
4301	224367,57	277038,5
4302	224387,86	277035,42
4303	224408,16	277037,73
4304	224426,66	277042,35
4305	224437,96	277047,49
4306	224450,68	277053,66
4307	229681,79	264374,71
4308	229669,36	264415,31
4309	229654,73	264447,5
4310	229647,78	264481,15
4311	229639	264515,17
4312	229634,61	264540,22
4313	229638,63	264561,8
4314	229645,95	264584,12
4315	229655,46	264609,72
4316	229659,85	264634,23
4317	229662,41	264658,37
4318	229669,36	264683,98
4319	229677,41	264710,68
4320	229683,62	264730,43
4321	229683,62	264753,47
4322	229681,43	264789,87

Номер и координаты характерных точек береговой линии		
№ точки на картографическом материале	X, м	Y, м
4323	229670,09	264805,6
4324	229661,68	264824,98
4325	229662,41	264835,23
4326	229668,99	264844,37
4327	229680,33	264852,78
4328	229691,31	264855,34
4329	229702,64	264853,15
4330	229715,45	264855,34
4331	229727,88	264864,85
4332	229735,93	264881,31
4333	229734,47	264895,21
4334	229726,79	264900,7
4335	229717,64	264913,87
4336	229718,37	264926,67
4337	229710,33	264938,38
4338	229707,77	264947,89
4339	229712,52	264955,2
4340	229725,69	264955,48
4341	229739,95	264952,92
4342	229757,51	264958,04
4343	229777,26	264967,55
4344	229786,85	264971,9
4345	229786,85	264951,06
4346	229785,02	264932,04
4347	229786,85	264892,9
4348	229789,04	264856,69
4349	229786,48	264821,21
4350	229775,51	264784,63
4351	229771,48	264750,61
4352	229772,21	264722,81
4353	229782,46	264698,31
4354	229790,5	264684,77
4355	229797,45	264664,56
4356	229814,64	264660,54
4357	229829,28	264662,37
4358	229836,96	264648,47
4359	229828,91	264614,82
4360	229810,26	264591,77
4361	229795,62	264584,46
4362	229788,31	264564,34
4363	229786,85	264544,95
4364	229766	264518,98
4365	229760,87	264494,84
4366	229761,97	264471,07
4367	229764,53	264448,75
4368	229754,29	264430,1
4369	229740,03	264420,22
4370	229726,13	264399,74
4371	229715,52	264380,35
4372	229700,52	264365,35

Номер и координаты характерных точек береговой линии		
№ точки на картографическом материале	X, м	Y, м
4373	229686,87	264362,14
4374	229681,79	264374,71
4375	225840,24	269937,54
4376	225835,12	269934,61
4377	225829,51	269933,39
4378	225825,12	269937,3
4379	225823,66	269944,37
4380	225818,54	269948,76
4381	225813,17	269948,51
4382	225806,59	269946,81
4383	225800,73	269939,98
4384	225792,69	269936,08
4385	225783,91	269934,13
4386	225776,84	269938,27
4387	225767,57	269944,61
4388	225763,18	269951,2
4389	225761,72	269960,95
4390	225758,79	269969,48
4391	225755,13	269976,07
4392	225747,33	269985,58
4393	225742,94	269996,06
4394	225740,26	270004,36
4395	225736,6	270014,6
4396	225735,87	270022,64
4397	225733,67	270029,23
4398	225726,36	270033,07
4399	225719,53	270034,29
4400	225715,87	270039,65
4401	225712,95	270046,24
4402	225707,83	270055,5
4403	225700,75	270063,06
4404	225695,15	270072,09
4405	225687,83	270079,89
4406	225674,66	270091,84
4407	225665,88	270097,45
4408	225652,71	270100,86
4409	225640,28	270102,81
4410	225627,35	270102,57
4411	225613,45	270100,13
4412	225599,31	270097,2
4413	225588,34	270095,98
4414	225578,83	270098,18
4415	225569,19	270105,01
4416	225560,9	270108,66
4417	225547,25	270112,81
4418	225534,81	270117,69
4419	225523,59	270128,66
4420	225519,69	270134,02
4421	225517,74	270145
4422	225517,5	270158,23

Номер и координаты характерных точек береговой линии		
№ точки на картографическом материале	X, м	Y, м
4423	225517,74	270166,27
4424	225519,69	270173,1
4425	225522,13	270179,2
4426	225521,89	270186,03
4427	225519,2	270194,07
4428	225515,55	270201,15
4429	225511,89	270210,9
4430	225507,5	270221,39
4431	225502,38	270229,68
4432	225498,23	270235,77
4433	225497,01	270244,8
4434	225495,31	270249,92
4435	225490,19	270256,5
4436	225485,55	270262,6
4437	225479,94	270267,96
4438	225477,02	270276,5
4439	225474,58	270283,08
4440	225470,43	270293,81
4441	225468	270302,1
4442	225467,75	270309,17
4443	225469,7	270319,17
4444	225471,17	270326,97
4445	225473,12	270334,53
4446	225474,82	270343,31
4447	225477,26	270349,65
4448	225481,41	270356,24
4449	225487,75	270361,85
4450	225493,6	270367,94
4451	225499,94	270372,33
4452	225508,96	270376,72
4453	225518,23	270379,4
4454	225526,76	270379,4
4455	225533,84	270381,84
4456	225541,64	270385,99
4457	225548,47	270389,65
4458	225554,08	270389,89
4459	225560,29	270390,86
4460	225568,1	270385,99
4461	225575,41	270377,7
4462	225584,92	270371,6
4463	225592,48	270366,24
4464	225597,85	270357,21
4465	225600,53	270346,24
4466	225604,43	270335,02
4467	225611,5	270326
4468	225617,84	270315,03
4469	225624,43	270305,27
4470	225631,99	270299,42
4471	225639,3	270292,1
4472	225648,81	270283,08

Номер и координаты характерных точек береговой линии		
№ точки на картографическом материале	X, м	Y, м
4473	225657,35	270273,08
4474	225663,93	270269,18
4475	225670,76	270265,28
4476	225678,56	270264,06
4477	225683,2	270259,43
4478	225688,81	270255,77
4479	225694,66	270256,74
4480	225701,73	270260,4
4481	225709,78	270265,04
4482	225720,14	270262,23
4483	225727,21	270257,35
4484	225727,7	270249,79
4485	225732,82	270244,19
4486	225739,65	270239,8
4487	225738,43	270228,34
4488	225745,5	270213,22
4489	225757,69	270205,66
4490	225777,93	270199,8
4491	225796,71	270197,37
4492	225810,61	270199,8
4493	225828,78	270197,85
4494	225844,14	270195,9
4495	225856,58	270191,03
4496	225869,01	270182,98
4497	225881,21	270177,86
4498	225896,81	270168,1
4499	225909,98	270154,94
4500	225923,88	270142,74
4501	225936,56	270137,13
4502	225947,05	270133,23
4503	225954,36	270122,75
4504	225955,34	270108,12
4505	225953,14	270094,7
4506	225951,44	270079,1
4507	225943,88	270062,27
4508	225936,56	270047,4
4509	225938,76	270036,91
4510	225935,95	270025,57
4511	225925,95	270011,91
4512	225913,52	269994,36
4513	225899,62	269981,43
4514	225881,33	269971,92
4515	225866,21	269965,83
4516	225852,31	269950,46
4517	225842,92	269943,39
4518	225840,24	269937,54
4519	225696,49	270273,81
4520	225692,58	270267,96
4521	225686,98	270268,45
4522	225678,69	270274,06

Номер и координаты характерных точек береговой линии		
№ точки на картографическом материале	X, м	Y, м
4523	225667,71	270276,5
4524	225660,64	270282,35
4525	225651,13	270292,59
4526	225637,23	270304,48
4527	225629,18	270314,23
4528	225624,55	270325,69
4529	225616,5	270336,42
4530	225609,19	270349,84
4531	225605,04	270362,52
4532	225596,99	270374,22
4533	225582,85	270385,44
4534	225575,78	270393
4535	225573,1	270405,68
4536	225566,76	270414,7
4537	225563,34	270425,67
4538	225562,12	270444,7
4539	225561,64	270466,89
4540	225559,44	270498,34
4541	225555,9	270515,23
4542	225551,03	270531,08
4543	225544,93	270548,64
4544	225533,71	270563,76
4545	225522,01	270574,73
4546	225510,55	270583,02
4547	225499,57	270586,44
4548	225489,09	270592,78
4549	225483,48	270600,82
4550	225482,5	270612,04
4551	225484,7	270623,01
4552	225490,06	270630,33
4553	225492,01	270638,62
4554	225490,19	270653,13
4555	225494,82	270660,2
4556	225499,21	270670,69
4557	225506,52	270681,42
4558	225512,62	270698,73
4559	225516,28	270713,61
4560	225519,69	270731,41
4561	225520,42	270748,96
4562	225518,47	270773,59
4563	225516,52	270797,49
4564	225519,94	270812,12
4565	225527,74	270820,17
4566	225542,61	270822,36
4567	225555,29	270823,34
4568	225568,22	270821,14
4569	225577,73	270819,44
4570	225589,43	270815,29
4571	225601,14	270809,2
4572	225614,06	270805,05

Номер и координаты характерных точек береговой линии		
№ точки на картографическом материале	X, м	Y, м
4573	225629,18	270801,39
4574	225649,91	270798,47
4575	225673,81	270796,27
4576	225698,68	270795,3
4577	225730,26	270793,35
4578	225741,48	270795,05
4579	225753,18	270798,95
4580	225765,13	270803,59
4581	225780,74	270806,27
4582	225793,91	270805,29
4583	225805,12	270798,95
4584	225820,24	270782,62
4585	225831,22	270759,33
4586	225837,56	270739,82
4587	225840,73	270720,31
4588	225836,34	270704,7
4589	225825,85	270691,78
4590	225806,83	270683,73
4591	225791,47	270683,25
4592	225777,81	270687,63
4593	225765,13	270691,78
4594	225746,6	270695,68
4595	225728,55	270694,71
4596	225707,83	270690,8
4597	225696,85	270686,17
4598	225689,05	270679,34
4599	225681,25	270675,2
4600	225678,08	270666,18
4601	225676,61	270657,64
4602	225671,49	270648,62
4603	225671,25	270638,38
4604	225677,59	270624,72
4605	225682,46	270610,82
4606	225696,85	270597,41
4607	225717,58	270582,05
4608	225738,06	270563,27
4609	225758,3	270544,25
4610	225768,79	270531,26
4611	225775,13	270517,61
4612	225782,93	270499,81
4613	225792,2	270481,27
4614	225802,2	270464,2
4615	225816,1	270450,06
4616	225829,02	270441,52
4617	225843,16	270436,65
4618	225856,33	270438,35
4619	225863,16	270438,6
4620	225863,16	270432,26
4621	225858,53	270424,7
4622	225848,29	270417,63

Номер и координаты характерных точек береговой линии		
№ точки на картографическом материале	X, м	Y, м
4623	225834,39	270413,48
4624	225818,05	270411,29
4625	225794,88	270413,24
4626	225779,03	270414,27
4627	225764,16	270411,59
4628	225747,33	270402,81
4629	225732,45	270396,23
4630	225717,82	270382,82
4631	225706,36	270360,87
4632	225700,27	270335,02
4633	225702,46	270299,42
4634	225704,41	270283,32
4635	225699,66	270277,96
4636	225696,49	270273,81
4637	227743,52	280264,03
4638	227740,11	280285,49
4639	227743,03	280305,49
4640	227760,35	280282,32
4641	227764,98	280262,32
4642	227767,91	280235,26
4643	227756,2	280245,01
4644	227743,52	280264,03
4645	227592,82	280674,56
4646	227573,8	280690,65
4647	227557,7	280711,63
4648	227549,9	280730,65
4649	227544,54	280764,3
4650	227539,17	280794,54
4651	227530,88	280826,73
4652	227526,98	280851,6
4653	227534,29	280875,98
4654	227544,05	280906,22
4655	227545,51	280931,58
4656	227551,12	280930,85
4657	227550,63	280908,66
4658	227547,46	280878,67
4659	227547,71	280859,4
4660	227554,78	280829,65
4661	227562,82	280802,83
4662	227566,48	280779,17
4663	227575,02	280756,25
4664	227579,89	280737,11
4665	227586,72	280710,04
4666	227595,5	280700,29
4667	227612,08	280693,21
4668	227624,76	280687,61
4669	227631,83	280680,05
4670	227634,76	280671,51
4671	227632,32	280664,81
4672	227612,33	280667,24

Номер и координаты характерных точек береговой линии		
№ точки на картографическом материале	X, м	Y, м
4673	227592,82	280674,56
4674	227562,58	280925,61
4675	227565,26	280943,17
4676	227571,36	280956,33
4677	227574,04	280959,26
4678	227585,26	280946,82
4679	227591,84	280932,19
4680	227592,33	280915,85
4681	227586,23	280899,76
4682	227576,24	280883,91
4683	227571,85	280874,64
4684	227561,85	280871,72
4685	227564,04	280902,44
4686	227562,58	280925,61
4687	227511,13	281009,98
4688	227511,61	281029
4689	227513,08	281044,36
4690	227528,44	281025,1
4691	227547,22	281009,98
4692	227555,51	280998,76
4693	227556,73	280986,82
4694	227553,56	280978,28
4695	227543,32	280969,75

Номер и координаты характерных точек береговой линии		
№ точки на картографическом материале	X, м	Y, м
4696	227532,83	280971,45
4697	227519,17	280991,69
4698	227511,13	281009,98
4699	227441,63	281215,92
4700	227436,75	281194,46
4701	227425,53	281188,12
4702	227409,44	281207,14
4703	227403,59	281247,62
4704	227404,56	281278,34
4705	227417,73	281278,34
4706	227433,83	281240,79
4707	227441,63	281215,92
4708	227419,19	281353,94
4709	227434,8	281334,92
4710	227437,73	281312,48
4711	227427,49	281293,46
4712	227398,22	281297,36
4713	227374,81	281333,45
4714	227363,11	281378,81
4715	227360,18	281406,61
4716	227389,44	281380,76
4717	227419,19	281353,94

Координаты характерных точек границ прибрежной защитной полосы реки Увось

Прибрежная защитная полоса реки Увось

Система координат – МСК 33

Номер и координаты характерных точек прибрежной защитной полосы		
№ точки на картографическом материале	X, м	Y, м
1	230052,59	264643,51
2	230046,79	264697,79
3	230031,51	264735,99
4	230023,87	264712,57
5	230010,7	264686,24
6	230019,48	264641,61
7	230037,77	264610,15
8	230047,19	264591,94
9	230051,86	264619,37
1	230052,59	264643,51
10	230501,1	265873,87
11	230500	265896,36
12	230485,93	265960,9
13	230479,35	265977,36
14	230442,57	266036,59
15	230428,3	266052,5
16	230371,69	266096,42
17	230303,22	266117,57
18	230289,5	266119,21
19	230223,15	266112,88
20	230211,49	266131,71
21	230200,23	266150,44
22	230192,88	266169,39
23	230163,4	266220,96
24	230145,61	266255,03
25	230130,24	266275,33
26	230084,4	266319,22
27	230061,36	266335,14
28	229987,8	266366,5
29	229963,66	266371,44
30	229890,7	266372,77
31	229864,36	266368,38
32	229816,22	266353,96
33	229773,19	266327,99
34	229716,67	266315,64
35	229694,6	266308,58
36	229690,59	266345,79
37	229685,63	266383,4
38	229655,76	266464,9
39	229642,04	266486,3
40	229591,3	266540,11
41	229567,16	266557,67
42	229553,41	266566,83

Номер и координаты характерных точек прибрежной защитной полосы		
№ точки на картографическом материале	X, м	Y, м
43	229525,42	266583,84
44	229503,76	266595,25
45	229475,78	266607,87
46	229446,5	266618,42
47	229418,52	266626,1
48	229352,56	266632,81
49	229327,32	266631,16
50	229289,85	266625,11
51	229264,61	266618,53
52	229238,7	266609,84
53	229201,36	266594,4
54	229166,2	266581,54
55	229127,05	266569,97
56	229060,31	266552,54
57	229029,78	266545,8
58	229013,74	266543,61
59	228965,3	266530,66
60	228950,26	266528,86
61	228928,2	266531,97
62	228896,73	266533,89
63	228866,01	266533,34
64	228818,68	266526,79
65	228787,4	266518,56
66	228775,29	266514,96
67	228740,99	266503,57
68	228724,27	266497,17
69	228699,03	266486,2
70	228650,13	266455,93
71	228621,25	266447,32
72	228598,05	266439,65
73	228573,36	266429,77
74	228552,36	266415,93
75	228524,17	266448,88
76	228466,98	266485,92
77	228410,07	266501
78	228351,24	266498,86
79	228334,09	266492,95
80	228321,08	266492,19
81	228267,79	266473,18
82	228221,95	266440
83	228205,49	266424,09
84	228182,93	266402,09
85	228161,07	266376,9

Номер и координаты характерных точек прибрежной защитной полосы		
№ точки на картографическом материале	X, м	Y, м
86	228140,22	266348,37
87	228134,86	266335,54
88	228115,17	266316,95
89	228102,59	266291,52
90	228069,73	266290,24
91	228056,54	266289,64
92	228041,09	266288,44
93	228020,27	266290,1
94	227988,01	266299,03
95	227971,52	266309,47
96	227952,54	266339,22
97	227931,71	266366
98	227916,19	266385,32
99	227904,24	266405,74
100	227896,45	266417,99
101	227885,3	266434,22
102	227846,14	266476,53
103	227833,46	266486,77
104	227753,37	266525,92
105	227730,51	266531,27
106	227732,95	266544,33
107	227735,56	266563,14
108	227742,14	266636,03
109	227748,59	266690,8
110	227773,65	266783,88
111	227794,05	266842,51
112	227800,19	266863,92
113	227815,56	266931,56
114	227836,48	267006,4
115	227899,41	267171,79
116	227929,3	267248,91
117	227948,17	267289,81
118	227953,83	267303,37
119	227972,12	267352,14
120	227983,02	267401,57
121	227962,97	267379,61
122	227930,05	267341,5
123	227907,13	267320,29
124	227896,4	267285,9
125	227886,64	267280,54
126	227865,18	267261,52
127	227850,55	267220,06
128	227838,85	267163,98
129	227821,78	267123,5
130	227791,05	267081,56
131	227770,08	267037,17
132	227745,69	267007,42
133	227733,99	267014,25
134	227734,96	267038,15
135	227747,16	267057,66

Номер и координаты характерных точек прибрежной защитной полосы		
№ точки на картографическом материале	X, м	Y, м
136	227759,84	267078,14
137	227764,96	267098,62
138	227764,96	267122,03
139	227782,52	267170,81
140	227793,37	267208,18
141	227788,49	267229,15
142	227777,03	267242,32
143	227778,74	267257,68
144	227791,42	267267,92
145	227814,1	267294,26
146	227828	267323,52
147	227851,41	267359,37
148	227890,67	267407,65
149	227925,78	267449,96
150	227948,7	267464,59
151	227969,67	267468,25
152	227991,62	267481,41
153	227998,69	267501,9
154	227986,01	267500,19
155	227974,8	267505,56
156	227971,14	267517,02
157	227988,21	267530,43
158	228011,86	267553,29
159	228027,96	267573,53
160	228029,7	267574,66
161	228031,28	267593,77
162	228054,51	267657,11
163	228059,27	267686,95
164	228068,32	267724,05
165	228073,25	267754,01
166	228075,17	267775,96
167	228088,61	267808,9
168	228102,34	267854,65
169	228108,44	267889,8
170	228117,22	267913,19
171	228121,22	267928,82
172	228128,44	267953,35
173	228133,81	267984,35
174	228129,52	268074,29
175	228126,11	268124,58
176	228123,91	268157,74
177	228116,6	268208,95
178	228092,21	268276,26
179	228069,05	268315,4
180	228050,27	268338,32
181	228048,07	268358,8
182	228055,39	268370,51
183	228066,61	268391,72
184	228080,51	268411,23
185	228089,29	268415,38

Номер и координаты характерных точек прибрежной защитной полосы		
№ точки на картографическом материале	X, м	Y, м
186	228100,75	268408,3
187	228118,91	268390,38
188	228140,86	268356,49
189	228163,39	268304,69
190	228168,02	268323,14
191	228164,72	268383,03
192	228143,81	268439,24
193	228107,18	268486,73
194	228094,56	268498,8
195	228041,7	268533,88
196	228036,43	268560,9
197	228020,57	268608,85
198	227993,2	268651,3
199	227983,05	268663,37
200	227967,82	268679,56
201	227927,99	268712,87
202	227909,06	268725,21
203	227889,5	268737,14
204	227874,24	268749,05
205	227851,52	268765,96
206	227862,78	268786,04
207	227871,83	268800,3
208	227904,59	268834,85
209	227921,95	268857,46
210	227932,95	268873,37
211	227946,34	268894,91
212	227968,41	268942,94
213	227973,49	268958,99
214	227981,92	269000,63
215	227983,57	269018,18
216	227983,37	269057,54
217	227981,59	269074,69
218	227977,5	269103,65
219	227972,44	269127,62
220	227968,05	269143,53
221	227949,61	269188,32
222	227920,96	269227,35
223	227909,38	269239,59
224	227895,26	269254
225	227857,02	269284,44
226	227838,23	269295,97
227	227800,96	269313,81
228	227781,75	269320,67
229	227747,84	269329,52
230	227734,06	269331,85
231	227710,01	269332,4
232	227690,94	269335,78
233	227675,32	269337,95
234	227660,45	269340,96
235	227635,56	269344,39

Номер и координаты характерных точек прибрежной защитной полосы		
№ точки на картографическом материале	X, м	Y, м
236	227617,11	269345,76
237	227587,6	269347,2
238	227545,99	269344,76
239	227507,17	269338,39
240	227471,29	269323,36
241	227421,8	269305,94
242	227409,32	269299,63
243	227364,08	269268,28
244	227335,83	269239,49
245	227325,91	269227,32
246	227288,46	269171,76
247	227281,05	269155,71
248	227264,88	269101,69
249	227260,37	269081,9
250	227244,45	269094,55
251	227212,5	269117,06
252	227179,63	269138,47
253	227133,01	269157,77
254	227118,97	269162,25
255	227106,91	269165,89
256	227058,09	269174,69
257	227020,76	269175,23
258	227007,83	269192,11
259	227003,46	269219,42
260	226999,32	269238,06
261	226994,79	269254,66
262	226989,19	269272,04
263	226971,58	269311,34
264	226956,53	269336,05
265	226946,32	269350,66
266	226937,26	269363
267	226918,63	269385,82
268	226896,6	269408,15
269	226867,45	269431,3
270	226854,28	269440,08
271	226838,8	269449,42
272	226811,97	269463,12
273	226789,89	269472,72
274	226758,65	269483,34
275	226741,09	269487,73
276	226718,26	269492,05
277	226696,19	269494,9
278	226662,29	269511,78
279	226646,93	269517,81
280	226625,64	269525,66
281	226572,61	269537,22
282	226559,06	269538,88
283	226541,11	269540,85
284	226502,11	269555,19
285	226488,07	269558,38

Номер и координаты характерных точек прибрежной защитной полосы		
№ точки на картографическом материале	X, м	Y, м
286	226493,24	269578,4
287	226496,12	269597,19
288	226498,21	269618,06
289	226499,17	269638,4
290	226498,36	269668,18
291	226497,12	269680,25
292	226492,34	269707,8
293	226487,26	269728,38
294	226482,34	269745,13
295	226474,8	269767,22
296	226470,06	269779,87
297	226467,88	269793,15
298	226464,93	269808,96
299	226461,05	269829,23
300	226454,81	269853,49
301	226432,05	269906,51
302	226421,76	269923,52
303	226396,68	269956,64
304	226380,77	269973,65
305	226363,51	269990,04
306	226351,16	270000,43
307	226328,03	270017,22
308	226315,69	270024,91
309	226284,89	270040,55
310	226269,94	270046,59
311	226251,83	270052,91
312	226238,39	270056,89
313	226185,59	270065,07
314	226182,8	270079,5
315	226184,59	270106,47
316	226184,45	270124,85
317	226169,7	270198,77
318	226152,8	270234,01
319	226117,78	270280,76
320	226057,35	270324,52
321	226081,76	270383,75
322	226086,87	270440,17
323	226076,28	270503,73
324	226052,44	270552,13
325	226021,93	270588,65
326	226031,79	270606,03
327	226054,36	270673,23
328	226056,55	270688,18
329	226058,66	270719,17
330	226058,53	270733,3
331	226053,24	270777,06
332	226048,41	270799,49
333	226037,8	270835,2
334	226032,17	270849,19
335	226023,48	270867,95

Номер и координаты характерных точек прибрежной защитной полосы		
№ точки на картографическом материале	X, м	Y, м
336	226015,66	270882,77
337	226000,06	270907,69
338	225991,01	270920,03
339	225959,35	270954,07
340	225946,46	270965,04
341	225899,7	270994,76
342	225881,32	271003,13
343	225828,27	271018,86
344	225814,62	271020,92
345	225775,59	271022,94
346	225724,24	271015,96
347	225706,51	271014,6
348	225684,99	271017,62
349	225672,76	271019,14
350	225654,53	271024,63
351	225634,93	271031,27
352	225586,04	271041,55
353	225554,44	271044,89
354	225522,94	271043,04
355	225503,68	271060,53
356	225489,97	271074,24
357	225475,11	271087,68
358	225459,18	271100,56
359	225425,36	271123,9
360	225392,2	271140,63
361	225364,98	271148,12
362	225350,95	271154,3
363	225316,25	271159,83
364	225301,38	271163,8
365	225279,07	271166,44
366	225268,94	271194,71
367	225262,34	271211,26
368	225253,97	271229,81
369	225247,43	271246,16
370	225238,45	271268,74
371	225231,61	271285,11
372	225246,72	271298,93
373	225283,52	271312,25
374	225303,82	271321,86
375	225319,56	271329,31
376	225355,43	271351,19
377	225374,69	271367,07
378	225388,21	271379,32
379	225415,42	271402,66
380	225433,65	271421,34
381	225449,56	271439,18
382	225472,6	271470,74
383	225486,75	271488,94
384	225507,61	271510,34
385	225518,13	271522,87

Номер и координаты характерных точек прибрежной защитной полосы		
№ точки на картографическом материале	X, м	Y, м
386	225530,22	271531,86
387	225554,95	271544,19
388	225579,3	271552,8
389	225596,85	271560,21
390	225620,87	271570,87
391	225639,36	271580,3
392	225657,46	271590,74
393	225684,27	271604,88
394	225718,19	271623,28
395	225749,03	271639,99
396	225764,47	271647,25
397	225780,57	271653,82
398	225794,26	271649,04
399	225812,27	271643,7
400	225831,2	271639,03
401	225879,04	271633,23
402	225896,87	271633,23
403	225914,98	271634,05
404	225930,07	271635,42
405	225989,76	271650,35
406	226002,1	271655,56
407	226038,79	271675,82
408	226053,33	271685,97
409	226072,11	271700,83
410	226085,01	271712,35
411	226107,62	271736,17
412	226118,03	271749,12
413	226130,79	271760,14
414	226161,83	271748,66
415	226238,3	271741,49
416	226254,76	271743,13
417	226283,36	271748,11
418	226297,63	271751,68
419	226358,96	271778,56
420	226378,16	271791,18
421	226415,91	271823,35
422	226444,58	271863,81
423	226454,73	271882,74
424	226474,51	271937,64
425	226475,91	271964,02
426	226494,41	271973,81
427	226517,97	271986,73
428	226534,24	271996,7
429	226547,13	272005,48
430	226559,51	272014,62
431	226578,71	272029,99
432	226606,4	272054,24
433	226630,91	272077,05
434	226645,02	272091,65
435	226662,03	272111,12

Номер и координаты характерных точек прибрежной защитной полосы		
№ точки на картографическом материале	X, м	Y, м
436	226677,8	272131,73
437	226700,29	272165,48
438	226711,83	272185,12
439	226725,27	272211,31
440	226734,99	272233,48
441	226743,15	272255,61
442	226752,51	272278,09
443	226758,84	272295,5
444	226765,42	272316,62
445	226774,67	272352,56
446	226780,45	272395,36
447	226781	272416,48
448	226777,42	272459,68
449	226774,13	272476,69
450	226773,39	272504,25
451	226793,62	272527,16
452	226845,65	272587,06
453	226880,8	272632,09
454	226894,56	272653,91
455	226913,25	272682,6
456	226921,75	272696,92
457	226940,74	272732,16
458	226949,08	272745,24
459	226967,95	272770,33
460	226995,6	272803,37
461	227022,98	272846,12
462	227032,86	272866,97
463	227039,78	272883,45
464	227045,54	272899,08
465	227054,27	272930,45
466	227058,39	272951,85
467	227064,35	272989,8
468	227068,29	273016,11
469	227070,44	273040,96
470	227070,98	273064,01
471	227065,07	273117,27
472	227059,03	273141,42
473	227047,67	273174,37
474	227038,61	273194,67
475	227026,26	273219,2
476	227005,19	273251,62
477	226987,9	273273,3
478	226975,7	273287,22
479	226955,13	273308,62
480	226931,9	273329,29
481	226917,09	273340,53
482	226902,77	273350,45
483	226882,74	273363,07
484	226858,68	273376,03
485	226845,09	273382,19

Номер и координаты характерных точек прибрежной защитной полосы		
№ точки на картографическом материале	X, м	Y, м
486	226830,27	273390,95
487	226808,24	273403,64
488	226789,51	273413,14
489	226767,84	273422,74
490	226750,07	273429,62
491	226734,43	273434,83
492	226686,33	273444,52
493	226664,66	273446,17
494	226638,66	273446,45
495	226613,42	273445,08
496	226554,16	273432,68
497	226527,96	273422,87
498	226485,82	273395,75
499	226479,23	273419,3
500	226474,04	273439,18
501	226462,03	273472,67
502	226455,17	273487,48
503	226449,15	273500,38
504	226430,9	273531,71
505	226420,81	273547,33
506	226413,83	273559,34
507	226419,68	273581,61
508	226424,12	273603,44
509	226424,93	273644,13
510	226429,46	273672,32
511	226432,85	273694,76
512	226434,99	273723,95
513	226434,99	273743,98
514	226430,14	273787,78
515	226427,12	273801,23
516	226423,7	273814,37
517	226419,18	273833,33
518	226405,69	273874,56
519	226367,11	273937,23
520	226339,43	273963,77
521	226339,6	273981,21
522	226332,72	274011,71
523	226327,3	274029,74
524	226320,81	274049,56
525	226315,59	274070,68
526	226310,3	274088,53
527	226303,85	274107,05
528	226282,15	274151,07
529	226256,95	274180,74
530	226249,77	274193,16
531	226241,36	274208,97
532	226227,6	274232,08
533	226220,77	274245,89
534	226212,18	274261,51
535	226202,23	274279,69

Номер и координаты характерных точек прибрежной защитной полосы		
№ точки на картографическом материале	X, м	Y, м
536	226181,09	274313,59
537	226167,37	274331,35
538	226150,5	274350,54
539	226133,91	274366,88
540	226119,92	274379,78
541	226095,79	274399,82
542	226074,32	274415,36
543	226048,58	274430,52
544	226037,36	274466,49
545	226032,14	274484,6
546	226028,02	274497,3
547	226023,36	274510,19
548	226012,47	274534,92
549	226004,09	274550,94
550	225997,16	274567,34
551	225978,1	274603,44
552	225965,78	274624,91
553	225950,64	274649,64
554	225940,21	274664,18
555	225927,13	274681,61
556	225916,63	274694,38
557	225900,45	274712,49
558	225869,61	274740,47
559	225842,03	274757,31
560	225823,45	274770,89
561	225807,46	274779,12
562	225762,78	274806,58
563	225737,6	274813,61
564	225697,49	274824,69
565	225663,45	274846,11
566	225644,8	274855,71
567	225600,6	274872,2
568	225579,2	274877,42
569	225590,58	274891,64
570	225600,59	274904,17
571	225611,06	274916,39
572	225629,23	274940,25
573	225651,26	274978,54
574	225657,84	274993,63
575	225669,22	275027,81
576	225672,51	275041,8
577	225677,54	275076,91
578	225678,36	275092,27
579	225678,65	275113,79
580	225732,99	275156,23
581	225777,29	275219,43
582	225783,88	275233,97
583	225801,69	275316,47
584	225801,69	275329,09
585	225793,15	275386,89

Номер и координаты характерных точек прибрежной защитной полосы		
№ точки на картографическом материале	X, м	Y, м
586	225788,76	275401,43
587	225772,88	275439,4
588	225766,29	275451,47
589	225746,52	275481,1
590	225717,47	275513,77
591	225660,13	275555,98
592	225642,02	275565,04
593	225616,11	275575,79
594	225602,4	275580,39
595	225570,88	275588,17
596	225552,32	275590,77
597	225516,25	275608,77
598	225481,91	275627,85
599	225464,9	275636,01
600	225451,91	275641,69
601	225428,32	275651,02
602	225392,54	275663,87
603	225378,82	275670,06
604	225396,88	275738,86
605	225400,45	275752,85
606	225404,77	275774,92
607	225406,96	275790,84
608	225408,42	275805,15
609	225409,24	275817,77
610	225430,94	275823,36
611	225445,21	275825,55
612	225505,82	275845,14
613	225527,56	275856,14
614	225591,1	275906,2
615	225628,27	275963,46
616	225634,02	275976,84
617	225651,12	276035,48
618	225651,27	276058,21
619	225653,13	276078,86
620	225671,19	276083,66
621	225695,49	276075,33
622	225710,58	276071,21
623	225747,25	276064,8
624	225760,97	276063,7
625	225813,5	276066,44
626	225890,31	276092,99
627	225958,5	276150,36
628	225993,89	276208,82
629	225999,38	276222,53
630	226009,83	276236,15
631	226050,62	276261,28
632	226068,48	276262,46
633	226118,48	276279,65
634	226196,63	276339,64
635	226209,96	276361,34

Номер и координаты характерных точек прибрежной защитной полосы		
№ точки на картографическом материале	X, м	Y, м
636	226300,21	276364,08
637	226318,28	276368,83
638	226337,13	276376,36
639	226351,86	276378,83
640	226403,76	276404,31
641	226446,2	276443,56
642	226481,31	276500,21
643	226487,07	276514,2
644	226501,11	276570,15
645	226498,6	276627,77
646	226494,43	276645,53
647	226521,84	276665,09
648	226549,77	276675,15
649	226570,05	276680,8
650	226588,38	276686,34
651	226612,34	276695,39
652	226626,88	276701,97
653	226668,59	276727,41
654	226683,13	276738,94
655	226703,54	276757,54
656	226717,18	276768,03
657	226729,65	276773,68
658	226748,2	276780,17
659	226764,34	276780,58
660	226799,07	276775,93
661	226816,46	276775,14
662	226831,38	276774,35
663	226853,64	276774,42
664	226872,29	276775,52
665	226900,89	276778,4
666	226917,97	276777,75
667	226960,22	276772,82
668	226985,23	276770,51
669	227032,75	276771,86
670	227053,05	276774,88
671	227077,57	276780,11
672	227091,28	276783,95
673	227122,64	276795,64
674	227141,84	276804,69
675	227183,87	276831,35
676	227200,67	276845,22
677	227214,99	276856,89
678	227243,63	276885,51
679	227260,48	276906,91
680	227284,6	276937,02
681	227304,49	276965,44
682	227319	276985,24
683	227332,85	277006,97
684	227344,13	277027,45
685	227357,71	277049,69

Номер и координаты характерных точек прибрежной защитной полосы		
№ точки на картографическом материале	X, м	Y, м
686	227376,07	277081,87
687	227384,63	277098,53
688	227411,13	277128,96
689	227437,02	277159,14
690	227447,74	277172,22
691	227463,17	277186,08
692	227488,97	277208,87
693	227513,34	277222,93
694	227552,64	277264,13
695	227578,74	277314,74
696	227584,56	277337,47
697	227593,11	277357,49
698	227600,46	277371,17
699	227630,33	277383,45
700	227644,32	277387,29
701	227667,93	277396,33
702	227690,4	277398,63
703	227702,49	277399,88
704	227755,44	277412,87
705	227769,98	277418,63
706	227792,81	277428,79
707	227815,02	277440,72
708	227832,21	277451,4
709	227850,63	277462,57
710	227893,92	277500,36
711	227950,07	277493,69
712	227964,89	277493,97
713	228023,49	277503,89
714	228040,23	277509,38
715	228067,13	277519,49
716	228080,09	277525,04
717	228098,74	277533,82
718	228156,98	277575,37
719	228171,81	277591,8
720	228185,63	277603,33
721	228239,89	277685,74
722	228245,37	277701,38
723	228256,16	277781,59
724	228255,06	277797,23
725	228248,4	277836,26
726	228222,83	277898,17
727	228238,1	277905,49
728	228255,39	277916,72
729	228280,99	277934,8
730	228300,31	277947,39
731	228332,89	277975,67
732	228367,64	278017,56
733	228375,31	278029,58
734	228384,45	278042,54
735	228394,06	278057,56

Номер и координаты характерных точек прибрежной защитной полосы		
№ точки на картографическом материале	X, м	Y, м
736	228403,89	278073,78
737	228412,87	278087,38
738	228434,64	278131,25
739	228441,77	278151,55
740	228449,19	278178,62
741	228452,48	278195,08
742	228455,13	278230,18
743	228460,33	278246,2
744	228470,56	278281,95
745	228475,62	278305,11
746	228478,63	278324,31
747	228481,06	278355,36
748	228481,06	278375,11
749	228480,4	278391,34
750	228478,48	278414,93
751	228468,25	278463,81
752	228462,48	278480,54
753	228449,76	278509,71
754	228441,26	278525,62
755	228441,39	278549,47
756	228444,81	278573,41
757	228447,78	278605,93
758	228448,3	278628,47
759	228447,48	278653,43
760	228456,41	278665,85
761	228487,5	278704,71
762	228508,04	278750,05
763	228514,07	278769,53
764	228522,98	278824,38
765	228524,55	278868,28
766	228523,45	278885,57
767	228522,26	278898,09
768	228520,07	278915,37
769	228501,37	278977,94
770	228486,82	279005,82
771	228473,65	279027,5
772	228458,98	279050,64
773	228441,07	279069,48
774	228496,51	279126,02
775	228503,92	279138,09
776	228523,99	279181,89
777	228528,1	279194,78
778	228537,35	279246,23
779	228538,18	279263,78
780	228534,27	279313,57
781	228530,7	279330,85
782	228520,2	279365,52
783	228511,42	279387,19
784	228502,95	279406,95
785	228464,97	279464,75

Номер и координаты характерных точек прибрежной защитной полосы		
№ точки на картографическом материале	X, м	Y, м
786	228441,45	279482,28
787	228446,97	279498,62
788	228448,89	279512,61
789	228449,62	279560,96
790	228444,89	279606,93
791	228442,15	279620,1
792	228426,83	279665,5
793	228416,31	279682,06
794	228412,35	279694,26
795	228406,31	279706,33
796	228403,75	279719,96
797	228403,2	279738,61
798	228402,3	279761,3
799	228401,46	279781,38
800	228400,54	279793,99
801	228398,34	279814,84
802	228393,31	279843,06
803	228388,37	279862,53
804	228374,89	279899,77
805	228365,56	279919,24
806	228352,05	279943,11
807	228341,89	279958,48
808	228278,69	280019,27
809	228260,58	280030,24
810	228210,1	280052
811	228158,31	280058,84
812	228143,68	280079,88
813	228098,94	280115,74
814	228023,98	280145,61
815	228007,76	280160,37
816	228006,93	280191,42
817	228005,56	280204,86
818	227990,45	280256,06
819	228003,9	280262,55
820	228047,25	280285,6
821	228107,91	280335,24
822	228120,53	280350,6
823	228140,65	280385,23
824	228182,7	280436,18
825	228202,48	280487,67
826	228207,97	280511,26
827	228212,8	280568,64
828	228201,09	280625,03
829	228173,79	280675,74
830	228133,17	280716,56
831	228060,66	280756,06
832	227992,16	280764,54
833	227924,85	280749,23
834	227907,84	280742,1
835	227887,69	280731,01

Номер и координаты характерных точек прибрежной защитной полосы		
№ точки на картографическом материале	X, м	Y, м
836	227879,22	280747,04
837	227863,31	280766,8
838	227833,68	280796,55
839	227832,83	280827,08
840	227834,48	280847,38
841	227821,28	280936,67
842	227809,21	280967,4
843	227804,29	280979,41
844	227802,54	280994,56
845	227800,31	281009,16
846	227795,64	281033,57
847	227790,82	281053,31
848	227776,64	281100,78
849	227765,2	281139,46
850	227744,55	281197,74
851	227735,63	281218,68
852	227709,23	281271,99
853	227690,3	281315,32
854	227649,93	281395
855	227621,6	281447,62
856	227601,19	281478,31
857	227567,03	281520,63
858	227536,25	281562,15
859	227512,58	281595,63
860	227489,75	281627,5
861	227453,3	281666,22
862	227428,64	281686,26
863	227404,48	281703,09
864	227401,77	281739,98
865	227401,51	281788,21
866	227397,4	281820,58
867	227389,74	281870,35
868	227387,76	281900,15
869	227385,55	281919,32
870	227378,93	281959,52
871	227372,32	282000,74
872	227362,98	282036,9
873	227351,68	282068,25
874	227346,17	282081,92
875	227333,32	282110,7
876	227314,87	282143,38
877	227298,43	282167,01
878	227230,02	282228,38
879	227207,42	282240,71
880	227128,73	282264,4
881	227110,74	282265,94
882	227044,19	282260,46
883	227027,94	282256,31
884	227026,04	282296,52
885	227023,76	282311,68

Номер и координаты характерных точек прибрежной защитной полосы		
№ точки на картографическом материале	X, м	Y, м
886	227026,86	282332,58
887	227028,92	282376,25
888	227027,9	282392,69
889	227001,04	282480,99
890	226990,25	282499,49
891	226933,11	282561,67
892	226962,94	282585,69
893	226977,32	282601,1
894	227017,78	282665,77
895	227025,49	282685,81
896	227036,96	282730,41
897	227048,66	282756,28
898	227055,69	282769,65
899	227072,81	282814,77
900	227078,64	282862,68
901	227078,64	282880,66
902	227067,58	282946,25
903	227035,61	283004,59
904	227020,2	283024,11
905	227001,56	283067,59
906	226988,71	283092,25
907	226964,98	283121,71
908	226956,29	283159,2
909	226948,58	283176,67
910	226915,08	283228,81
911	226883,23	283264,65
912	226849,35	283294,98
913	226824,69	283312,45
914	226781,39	283335,72
915	226764,26	283345,66
916	226789,45	283380,99
917	226803,83	283405,13
918	226823,17	283448,68
919	226833,44	283482,08
920	226839,62	283518,24
921	226878	283559,22
922	226894,44	283583,37
923	226925,37	283657,38
924	226931,02	283686,16
925	226934,73	283729,05
926	226934,21	283752,69
927	226925,59	283806,59
928	226906,71	283847,5
929	226905,11	283870,52
930	226902,03	283892,61
931	226886,14	283947,47
932	226873,8	283974,7
933	226830,97	284035,66
934	226812,99	284053,13
935	226788,56	284073,35

Номер и координаты характерных точек прибрежной защитной полосы		
№ точки на картографическом материале	X, м	Y, м
936	226764,41	284090,31
937	226745,25	284102,21
938	226722,65	284114,54
939	226710,03	284120,85
940	226691,92	284131,26
941	226644,07	284153,24
942	226624,04	284159,4
943	226536,12	284166,12
944	226518,65	284163,55
945	226486,35	284156,02
946	226452,71	284181,83
947	226432,67	284196,22
948	226354,33	284230,05
949	226316,29	284243,26
950	226297,54	284249,03
951	226283,26	284252,66
952	226263,19	284283,37
953	226221,28	284319,67
954	226171,01	284343,07
955	226152,51	284348,72
956	226084,55	284357,23
957	226067,85	284356,43
958	226050,56	284358,32
959	226017,92	284359,21
960	225989,66	284357,67
961	225977,65	284365,3
962	225963,78	284393,56
963	225940,68	284430,04
964	225921,68	284474,52
965	225885,58	284526,32
966	225835,14	284564,28
967	225777,45	284583,93
968	225775,25	284562,84
969	225769,6	284521,22
970	225760,61	284483,07
971	225747,76	284439,91
972	225741,6	284387,51
973	225745,71	284356,81
974	225760,09	284335,74
975	225784,24	284305,43
976	225798,12	284277,17
977	225797,6	284251,99
978	225790,92	284228,36
979	225783,22	284200,61
980	225788,35	284181,6
981	225806,85	284163,62
982	225827,4	284155,91
983	225854,63	284155,91
984	225870,56	284155,4
985	225894,2	284149,75

Номер и координаты характерных точек прибрежной защитной полосы		
№ точки на картографическом материале	X, м	Y, м
986	225915,78	284143,07
987	225941,47	284141,52
988	225958,94	284148,2
989	225977,95	284155,91
990	226000,55	284157,97
991	226028,81	284159,51
992	226061,7	284155,91
993	226094,06	284157,45
994	226112,56	284151,8
995	226120,78	284134,33
996	226118,21	284112,75
997	226112,56	284098,88
998	226115,13	284085,52
999	226127,46	284074,73
1000	226142,88	284066
1001	226157,78	284064,45
1002	226179,87	284068,56
1003	226199,39	284067,02
1004	226219,95	284062,4
1005	226248,2	284055,21
1006	226278,01	284044,42
1007	226294,96	284037,87
1008	226316,03	284033,75
1009	226336,06	284019,37
1010	226346,85	283998,82
1011	226344,29	283973,13
1012	226331,44	283952,06
1013	226324,76	283928,17
1014	226321,68	283899,91
1015	226329,9	283880,39
1016	226350,45	283858,29
1017	226373,06	283849,04
1018	226399,78	283846,99
1019	226425,47	283854,18
1020	226450,13	283872,68
1021	226465,03	283894,26
1022	226488,15	283919,95
1023	226509,73	283945,12
1024	226531,82	283960,54
1025	226547,75	283965,68
1026	226565,22	283968,25
1027	226585,26	283962,08
1028	226608,89	283947,18
1029	226626,88	283938,96
1030	226649,48	283926,63
1031	226673,63	283909,67
1032	226691,61	283892,2
1033	226703,95	283864,97
1034	226707,03	283842,88
1035	226707,03	283817,7

Номер и координаты характерных точек прибрежной защитной полосы		
№ точки на картографическом материале	X, м	Y, м
1036	226705,49	283793,55
1037	226713,19	283769,4
1038	226726,04	283761,18
1039	226734,26	283748,34
1040	226734,77	283724,7
1041	226729,12	283695,93
1042	226712,68	283671,78
1043	226697,27	283663,69
1044	226680,82	283664,2
1045	226661,3	283676,02
1046	226648,97	283699,14
1047	226640,23	283726,89
1048	226628,93	283742,82
1049	226613	283738,71
1050	226604,78	283724,32
1051	226598,62	283694
1052	226584,74	283673,97
1053	226592,96	283644,68
1054	226614,54	283624,13
1055	226632,53	283597,41
1056	226643,32	283566,58
1057	226642,29	283540,89
1058	226632,01	283507,5
1059	226617,63	283483,35
1060	226593,99	283466,91
1061	226566,76	283463,82
1062	226535,42	283463,82
1063	226501,51	283456,63
1064	226465,54	283461,25
1065	226448,07	283479,75
1066	226447,05	283499,27
1067	226456,29	283516,74
1068	226471,71	283531,13
1069	226490,72	283547,57
1070	226495,34	283570,69
1071	226490,2	283592,27
1072	226480,44	283617,96
1073	226482,5	283634,4
1074	226483,01	283653,93
1075	226470,68	283667,8
1076	226456,81	283669,86
1077	226440,88	283652,9
1078	226434,2	283618,99
1079	226428,03	283594,97
1080	226417,76	283576,99
1081	226400,8	283560,03
1082	226379,74	283544,1
1083	226367,41	283527,66
1084	226365,35	283506,6
1085	226365,86	283472,17

Номер и координаты характерных точек прибрежной защитной полосы		
№ точки на картографическом материале	X, м	Y, м
1086	226361,75	283442,37
1087	226351,99	283421,82
1088	226337,61	283405,38
1089	226320,14	283371,98
1090	226306,26	283331,39
1091	226302,15	283305,19
1092	226314,48	283299,02
1093	226321,68	283304,16
1094	226331,95	283327,28
1095	226342,23	283347,32
1096	226357,64	283360,16
1097	226378,2	283365,3
1098	226397,21	283361,19
1099	226415,7	283347,32
1100	226436,26	283324,71
1101	226458,86	283311,35
1102	226483,01	283303,13
1103	226506,13	283300,05
1104	226524,63	283294,91
1105	226548,78	283283,61
1106	226559,05	283274,1
1107	226568,3	283260,23
1108	226569,33	283242,25
1109	226577,04	283223,24
1110	226587,83	283205,25
1111	226605,3	283196,52
1112	226625,85	283192,92
1113	226644,86	283185,21
1114	226666,95	283168,77
1115	226683,91	283159,01
1116	226709,08	283149,25
1117	226733,75	283131,78
1118	226765,6	283095,94
1119	226773,31	283078,47
1120	226774,34	283052,78
1121	226780,5	283035,83
1122	226792,83	283015,28
1123	226811,33	282999,86
1124	226824,17	282975,2
1125	226828,8	282943,34
1126	226839,07	282917,14
1127	226863,22	282900,18
1128	226878,64	282880,66
1129	226878,64	282862,68
1130	226870,67	282847,52
1131	226861,94	282830,05
1132	226848,58	282806,93
1133	226842,41	282783,81
1134	226838,82	282757,6
1135	226831,11	282737,57

Номер и координаты характерных точек прибрежной защитной полосы		
№ точки на картографическом материале	X, м	Y, м
1136	226816,72	282722,15
1137	226800,8	282718,04
1138	226778,7	282715,99
1139	226758,66	282718,04
1140	226738,11	282723,18
1141	226720,64	282736,03
1142	226705,74	282756,06
1143	226697,01	282764,8
1144	226689,82	282760,17
1145	226688,27	282741,16
1146	226692,38	282723,18
1147	226702,15	282698,52
1148	226714,48	282672,83
1149	226724,75	282645,08
1150	226731,95	282616,82
1151	226729,38	282592,16
1152	226721,67	282569,04
1153	226710,88	282540,78
1154	226699,06	282526,39
1155	226686,48	282512,27
1156	226680,82	282499,93
1157	226685,45	282479,38
1158	226694,18	282465,51
1159	226711,14	282454,21
1160	226734,26	282441,87
1161	226755,84	282433,14
1162	226771,25	282424,41
1163	226798,48	282412,07
1164	226817,49	282398,72
1165	226828,28	282380,22
1166	226829,31	282363,78
1167	226826,23	282344,25
1168	226823,15	282318,56
1169	226824,17	282293,9
1170	226828,28	282266,67
1171	226826,74	282238,92
1172	226820,58	282203,47
1173	226811,84	282180,61
1174	226812,36	282149,78
1175	226808,25	282124,6
1176	226799,51	282104,57
1177	226786,67	282082,99
1178	226770,23	282065
1179	226750,7	282050,62
1180	226726,55	282037,77
1181	226693,67	282020,82
1182	226676,71	282013,62
1183	226665,41	282013,11
1184	226649,48	282018,25
1185	226640,75	282024,41

Номер и координаты характерных точек прибрежной защитной полосы		
№ точки на картографическом материале	X, м	Y, м
1186	226629,44	282039,83
1187	226628,93	282067,06
1188	226639,21	282084,01
1189	226654,62	282094,29
1190	226663,35	282105,59
1191	226666,95	282124,09
1192	226672,09	282137,96
1193	226670,55	282147,21
1194	226658,22	282167,76
1195	226638,69	282180,61
1196	226614,03	282182,66
1197	226602,21	282187,29
1198	226588,85	282184,2
1199	226572,93	282172,9
1200	226559,57	282152,86
1201	226554,43	282132,82
1202	226557,51	282105,59
1203	226564,71	282077,85
1204	226577,81	282050,23
1205	226587,57	282029,17
1206	226605,04	282010,67
1207	226620,45	281987,55
1208	226629,7	281956,72
1209	226624,56	281937,2
1210	226616,34	281916,13
1211	226602,98	281898,15
1212	226591,17	281880,16
1213	226592,71	281866,8
1214	226604,52	281860,64
1215	226630,21	281859,61
1216	226658,47	281861,67
1217	226678	281856,53
1218	226698,55	281848,82
1219	226716,02	281831,35
1220	226728,35	281803,09
1221	226732,46	281776,89
1222	226733,49	281747,09
1223	226742,22	281732,7
1224	226754,55	281716,77
1225	226768,94	281706,5
1226	226783,84	281689,03
1227	226800,8	281666,42
1228	226818,78	281651,01
1229	226851,66	281630,97
1230	226875,81	281623,78
1231	226887,63	281622,24
1232	226903,56	281625,83
1233	226919,48	281635,08
1234	226936,44	281651,52
1235	226947,74	281673,62

Номер и координаты характерных точек прибрежной защитной полосы		
№ точки на картографическом материале	X, м	Y, м
1236	226949,8	281691,09
1237	226954,94	281707,53
1238	226969,84	281731,16
1239	226984,74	281753,77
1240	227000,66	281774,83
1241	227017,62	281797,96
1242	227036,12	281814,4
1243	227055,64	281822,1
1244	227070,54	281837
1245	227072,08	281856,01
1246	227065,4	281873,48
1247	227055,13	281890,44
1248	227035,6	281897,63
1249	227025,33	281909,45
1250	227025,84	281931,54
1251	227032,01	281960,83
1252	227041,77	281990,63
1253	227044,85	282021,97
1254	227051,53	282045,09
1255	227069,51	282060,51
1256	227093,66	282066,67
1257	227111,65	282065,13
1258	227134,25	282052,8
1259	227150,69	282029,17
1260	227163,54	282000,39
1261	227174,84	281969,05
1262	227181,52	281927,43
1263	227188,2	281886,84
1264	227190,77	281848,31
1265	227198,99	281795,39
1266	227203,1	281763,02
1267	227198,99	281727,56
1268	227194,62	281700,59
1269	227195,14	281680,55
1270	227205,93	281653,83
1271	227220,83	281623,52
1272	227234,19	281594,75
1273	227250,11	281569,06
1274	227274,78	281547,48
1275	227302,52	281531,04
1276	227327,18	281511
1277	227349,28	281480,17
1278	227374,24	281444,86
1279	227408,81	281398,22
1280	227445,57	281352,68
1281	227471,9	281303,85
1282	227507,02	281235,27
1283	227527,87	281187,53
1284	227556,4	281129,92
1285	227573,41	281082,74

Номер и координаты характерных точек прибрежной защитной полосы		
№ точки на картографическом материале	X, м	Y, м
1286	227584,93	281043,78
1287	227599,2	280996,05
1288	227603,86	280971,63
1289	227608,8	280928,84
1290	227623,06	280894,27
1291	227635,13	280863,54
1292	227633,49	280843,24
1293	227621,42	280832,27
1294	227611,54	280833,91
1295	227596,73	280857,51
1296	227587,4	280875,07
1297	227576,98	280869,03
1298	227566	280851,47
1299	227570,94	280812,52
1300	227583,56	280767,53
1301	227594,53	280733,51
1302	227604,41	280714,3
1303	227620,32	280706,62
1304	227633,49	280709,92
1305	227642,27	280702,23
1306	227651,05	280679,19
1307	227662,57	280663,28
1308	227675,19	280658,89
1309	227690	280655,6
1310	227707,56	280641,33
1311	227723,47	280621,58
1312	227730,6	280597,99
1313	227728,68	280586,46
1314	227719,51	280584,57
1315	227718,53	280576,59
1316	227725,12	280558,48
1317	227735,82	280545,86
1318	227761,6	280538,73
1319	227786,29	280532,97
1320	227807,14	280528,58
1321	227826,35	280527,21
1322	227838,42	280530,77
1323	227849,67	280528,03
1324	227845	280520,62
1325	227826,07	280514,59
1326	227815,1	280507,18
1327	227806,87	280506,36
1328	227808,51	280498,13
1329	227825,52	280496,76
1330	227867,22	280506,08
1331	227902,34	280508,28
1332	227936,36	280518,15
1333	227961,59	280541,2
1334	227985,19	280557,66
1335	228002,2	280564,79

Номер и координаты характерных точек прибрежной защитной полосы		
№ точки на картографическом материале	X, м	Y, м
1336	228013,17	280556,56
1337	228007,68	280532,97
1338	227981,35	280518,15
1339	227958,85	280511,02
1340	227947,33	280496,21
1341	227956,11	280477,55
1342	227965,98	280477,55
1343	227953,36	280462,19
1344	227910,02	280439,15
1345	227863,38	280418,84
1346	227815,1	280406,77
1347	227776,14	280404,58
1348	227755,84	280409,52
1349	227765,72	280428,72
1350	227799,19	280427,07
1351	227822,78	280429,27
1352	227832,66	280440,79
1353	227837,05	280454,51
1354	227856,25	280467,68
1355	227875,45	280466,03
1356	227892,46	280470,42
1357	227891,36	280486,88
1358	227873,26	280491,27
1359	227850,76	280477
1360	227829,91	280465,48
1361	227813,45	280461,64
1362	227790,96	280463,29
1363	227766,82	280473,71
1364	227741,58	280487,98
1365	227720,73	280497,85
1366	227708,11	280504,44
1367	227696,04	280504,99
1368	227685,48	280498,68
1369	227666,55	280485,78
1370	227654,48	280482,49
1371	227638,02	280480,84
1372	227626,77	280482,76
1373	227618,81	280485,78
1374	227609,76	280488,8
1375	227604,82	280484,69
1376	227604,82	280477,28
1377	227608,25	280468,29
1378	227613,74	280465,82
1379	227620,59	280464,73
1380	227627,45	280459,24
1381	227638,43	280451,28
1382	227648,85	280444,43
1383	227658,73	280436,47
1384	227662,02	280430,44
1385	227668,05	280426,87

Номер и координаты характерных точек прибрежной защитной полосы		
№ точки на картографическом материале	X, м	Y, м
1386	227674,09	280416,72
1387	227679,3	280413,43
1388	227684,79	280402,73
1389	227695,08	280389,63
1390	227704,68	280372,62
1391	227712,36	280359,45
1392	227720,59	280348,2
1393	227725,8	280337,78
1394	227730,47	280332,02
1395	227739,79	280328,45
1396	227746,38	280322,14
1397	227755,16	280308,15
1398	227761,19	280299,65
1399	227767,78	280291,14
1400	227773,81	280279,89
1401	227775,73	280268,92
1402	227776,01	280257,12
1403	227776,83	280247,52
1404	227779,3	280241,76
1405	227786,16	280234,9
1406	227790,96	280224,34
1407	227797,54	280210,62
1408	227797,82	280201,84
1409	227800,28	280196,91
1410	227806,59	280184,56
1411	227807,97	280171,12
1412	227807,42	280148,62
1413	227800,28	280133,81
1414	227790,96	280117,35
1415	227779,98	280105,83
1416	227769,01	280093,21
1417	227759,41	280082,51
1418	227752,82	280067,69
1419	227746,52	280053,7
1420	227743,77	280040,54
1421	227745,28	280028,6
1422	227751,59	280019,55
1423	227768,05	280015,71
1424	227786,43	280019,55
1425	227808,1	280032,99
1426	227826,21	280040,67
1427	227837,73	280042,59
1428	227845,69	280040,12
1429	227855,84	280031,62
1430	227864,62	280023,66
1431	227865,71	280014,61
1432	227865,99	280005,01
1433	227868,73	279997,6
1434	227868,73	279981,14
1435	227861,05	279967,42

Номер и координаты характерных точек прибрежной защитной полосы		
№ точки на картографическом материале	X, м	Y, м
1436	227852,82	279949,87
1437	227846,78	279934,23
1438	227845,41	279919,96
1439	227846,1	279910,16
1440	227849,39	279900,01
1441	227858,44	279895,34
1442	227872,71	279893,97
1443	227891,36	279900,01
1444	227913,86	279912,35
1445	227928,67	279925,25
1446	227943,49	279938,14
1447	227955,28	279948,84
1448	227962,14	279951,58
1449	227973,12	279951,58
1450	227988,2	279948,84
1451	227997,53	279943,35
1452	228001,1	279936,22
1453	228003,02	279926,34
1454	228006,86	279916,19
1455	228008,51	279901,1
1456	228010,7	279886,84
1457	228009,88	279872,02
1458	228003,29	279853,1
1459	227998,63	279838,01
1460	227993,42	279819,63
1461	227991,77	279810,3
1462	227992,87	279802,89
1463	227992,32	279794,39
1464	227994,24	279788,08
1465	228005,76	279784,24
1466	228019,2	279782,87
1467	228043,07	279786,98
1468	228065,02	279793,84
1469	228081,48	279800,15
1470	228094,65	279807,01
1471	228104,25	279818,8
1472	228114,95	279832,79
1473	228124,28	279846,24
1474	228128,66	279852,82
1475	228136,62	279857,76
1476	228146,5	279859,13
1477	228156,92	279859,2
1478	228175,03	279848,23
1479	228185,18	279832,86
1480	228194,51	279813,39
1481	228199,44	279793,91
1482	228201,64	279773,06
1483	228202,46	279753,31
1484	228203,28	279732,73
1485	228203,83	279714,08

Номер и координаты характерных точек прибрежной защитной полосы		
№ точки на картографическом материале	X, м	Y, м
1486	228203,56	279687,4
1487	228207,4	279663,53
1488	228209,59	279652,01
1489	228216,18	279635,27
1490	228227,43	279616,89
1491	228233,46	279604,82
1492	228235,11	279594,95
1493	228238,95	279588,36
1494	228246,36	279579,31
1495	228249,1	279566,14
1496	228249,37	279552,7
1497	228250,74	279539,8
1498	228248,82	279525,81
1499	228240,59	279511,27
1500	228231,54	279497,28
1501	228223,86	279488,5
1502	228218,37	279480,55
1503	228213,57	279471,63
1504	228212,75	279454,35
1505	228217,41	279437,89
1506	228226,33	279415,74
1507	228238,13	279388,3
1508	228251,84	279365,26
1509	228262,54	279353,19
1510	228275,71	279343,04
1511	228285,59	279339,47
1512	228302,87	279337
1513	228314,94	279332,34
1514	228319,33	279327,67
1515	228326,05	279312,1
1516	228334,83	279290,43
1517	228338,39	279273,15
1518	228337,57	279255,59
1519	228333,46	279242,7
1520	228326,05	279230,63
1521	228315,35	279223,77
1522	228301,91	279221,03
1523	228287,64	279221,3
1524	228272,01	279224,32
1525	228258,56	279225,69
1526	228247,04	279224,04
1527	228236,24	279216,47
1528	228224,55	279199,08
1529	228210,14	279169,59
1530	228199,44	279144,35
1531	228196,97	279131,73
1532	228195,05	279102,1
1533	228197,25	279078,78
1534	228200,54	279057,38
1535	228205,2	279034,34

Номер и координаты характерных точек прибрежной защитной полосы		
№ точки на картографическом материале	X, м	Y, м
1536	228214,26	279008,83
1537	228224,41	278985,51
1538	228234,83	278963,56
1539	228246,36	278953,96
1540	228255,96	278950,12
1541	228268,03	278952,04
1542	228281,74	278949,3
1543	228290,25	278943,26
1544	228302,73	278923,65
1545	228315,9	278901,97
1546	228321,66	278890,18
1547	228323,85	278872,89
1548	228324,95	278855,61
1549	228323,31	278841,34
1550	228323,03	278828,73
1551	228317	278809,25
1552	228307,12	278799,65
1553	228296,42	278786,75
1554	228282,16	278775,5
1555	228269,81	278772,49
1556	228258,01	278772,76
1557	228241,83	278778,8
1558	228228,93	278785,38
1559	228220,98	278787,57
1560	228211,38	278787,03
1561	228204,79	278786
1562	228203,15	278777,77
1563	228203,15	278763,23
1564	228203,42	278750,88
1565	228209,73	278734,7
1566	228219,06	278720,16
1567	228227,56	278708,36
1568	228236,62	278696,02
1569	228243,75	278678,66
1570	228247,59	278646,84
1571	228248,41	278621,88
1572	228246,77	278601,3
1573	228244,02	278581,82
1574	228241,28	278565,09
1575	228237,71	278551,1
1576	228230,86	278535,19
1577	228225,09	278520,37
1578	228224,27	278505,28
1579	228224	278485,26
1580	228226,19	278464,13
1581	228229,48	278449,73
1582	228235,52	278442,87
1583	228249,51	278441,77
1584	228264,87	278431,35
1585	228273,38	278415,44

Номер и координаты характерных точек прибрежной защитной полосы		
№ точки на картографическом материале	X, м	Y, м
1586	228279,14	278398,7
1587	228281,06	278375,11
1588	228281,06	278355,36
1589	228278,04	278336,15
1590	228270,09	278307,9
1591	228263,5	278287,6
1592	228257,74	278267,3
1593	228255,55	278251,93
1594	228256,37	278234,31
1595	228253,08	278217,85
1596	228245,94	278197,55
1597	228236,89	278183,83
1598	228230,03	278173,41
1599	228220,98	278157,77
1600	228209,18	278141,03
1601	228199,03	278125,12
1602	228188,06	278113,6
1603	228176,26	278104,27
1604	228165,84	278096,87
1605	228157,61	278089,18
1606	228148,28	278085,62
1607	228137,03	278078,48
1608	228127,16	278071,9
1609	228110,01	278066,48
1610	228098,21	278057,7
1611	228076,27	278050,02
1612	228059,53	278048,93
1613	228037,86	278057,43
1614	228017,56	278066,76
1615	227998,9	278073,62
1616	227978,33	278077,73
1617	227959,95	278079,1
1618	227934,16	278081,57
1619	227915,51	278081,85
1620	227904,26	278084,04
1621	227893,28	278081,57
1622	227880,12	278079,93
1623	227870,79	278073,62
1624	227862,83	278062,92
1625	227860,91	278051,39
1626	227855,15	278036,85
1627	227853,78	278023,14
1628	227857,9	278000,64
1629	227870,24	277973,21
1630	227888,62	277950,71
1631	227905,63	277936,17
1632	227916,74	277926,71
1633	227931,83	277911,62
1634	227948,56	277896,53
1635	227959,81	277884,46

Номер и координаты характерных точек прибрежной защитной полосы		
№ точки на картографическом материале	X, м	Y, м
1636	227968,86	277865,81
1637	227980,11	277848,52
1638	227993,83	277832,06
1639	228005,63	277822,46
1640	228020,99	277812,86
1641	228034,98	277806,82
1642	228046,78	277799,14
1643	228052,54	277794,2
1644	228055,55	277783,23
1645	228056,65	277767,59
1646	228051,17	277751,96
1647	228042,11	277742,63
1648	228029,22	277733,99
1649	228023,18	277724,66
1650	228013,58	277714,78
1651	227994,93	277706,01
1652	227977,92	277699,42
1653	227961,18	277693,93
1654	227946,37	277693,66
1655	227931,01	277696,95
1656	227917,84	277705,46
1657	227897,54	277719,45
1658	227883	277725,76
1659	227873,12	277727,95
1660	227856,66	277727,13
1661	227834,99	277722,19
1662	227814,69	277712,31
1663	227793,56	277695,85
1664	227782,86	277685,98
1665	227771,07	277671,71
1666	227763,39	277660,74
1667	227756,25	277645,1
1668	227746,93	277633,58
1669	227727,59	277621,85
1670	227709,48	277610,6
1671	227696,31	277604,57
1672	227681,77	277598,81
1673	227668,6	277597,44
1674	227649,54	277595,24
1675	227630,33	277595,52
1676	227617,99	277592,77
1677	227606,19	277587,56
1678	227591,38	277580,15
1679	227577,39	277576,31
1680	227565,59	277575,49
1681	227554,62	277576,04
1682	227544,47	277574,67
1683	227532,4	277570,83
1684	227521,42	277565,07
1685	227500,02	277549,7

Номер и координаты характерных точек прибрежной защитной полосы		
№ точки на картографическом материале	X, м	Y, м
1686	227489,87	277539,83
1687	227478,9	277528,99
1688	227462,99	277518,29
1689	227452,29	277506,77
1690	227441,04	277492,78
1691	227430,07	277476,04
1692	227415,8	277453,55
1693	227407,02	277434,34
1694	227400,71	277412,12
1695	227393,31	277399,5
1696	227392,21	277387,3
1697	227389,74	277380,16
1698	227381,51	277376,87
1699	227372,73	277374,68
1700	227364,5	277366,45
1701	227354,9	277354,38
1702	227340,64	277344,5
1703	227322,8	277329,14
1704	227307,44	277314,87
1705	227294,27	277301,15
1706	227285,22	277289,36
1707	227259,16	277258,97
1708	227241,6	277238,4
1709	227225,96	277221,67
1710	227212,79	277202,46
1711	227202,1	277180,51
1712	227187,01	277153,9
1713	227171,1	277127,84
1714	227157,65	277103,43
1715	227141,88	277081,89
1716	227120,75	277051,71
1717	227108,41	277038,27
1718	227097,16	277022,36
1719	227088,66	277011,94
1720	227073,84	276999,86
1721	227056,56	276985,6
1722	227037,36	276976,55
1723	227023,64	276972,71
1724	227003,34	276969,69
1725	226982,22	276971,61
1726	226949,98	276975,17
1727	226919,53	276980,11
1728	226902,79	276979,02
1729	226883,04	276977,64
1730	226860,55	276975,17
1731	226841,89	276974,08
1732	226826,26	276974,9
1733	226808,15	276975,72
1734	226794,71	276978,74
1735	226777,42	276982,03

Номер и координаты характерных точек прибрежной защитной полосы		
№ точки на картографическом материале	X, м	Y, м
1736	226754,38	276983,4
1737	226738,74	276983,68
1738	226720,09	276978,74
1739	226696,22	276973,53
1740	226674,82	276966,67
1741	226653,42	276958,71
1742	226632,85	276949,39
1743	226609,26	276938,14
1744	226590,33	276925,52
1745	226576,47	276914,07
1746	226558,91	276895,69
1747	226544,37	276884,16
1748	226529,84	276877,58
1749	226516,39	276873,46
1750	226494,72	276867,43
1751	226476,07	276861,94
1752	226462,9	276858,1
1753	226445,34	276850,83
1754	226420,65	276838,21
1755	226406,66	276828,61
1756	226383,89	276812,15
1757	226369,9	276803,1
1758	226356,45	276790,75
1759	226342,19	276775,94
1760	226325,18	276758,93
1761	226308,17	276746,58
1762	226292,53	276735,88
1763	226274,43	276727,38
1764	226259,61	276723,27
1765	226250,84	276721,62
1766	226242,06	276718,33
1767	226235,75	276711,74
1768	226232,18	276702,69
1769	226232,73	276692,54
1770	226239,31	276679,1
1771	226247,27	276667,3
1772	226259,34	276656,6
1773	226272,78	276645,77
1774	226284,03	276633,15
1775	226291,71	276619,98
1776	226299,94	276601,87
1777	226302,14	276590,35
1778	226296,38	276576,36
1779	226290,61	276569,23
1780	226280,88	276569,02
1781	226274,29	276564,08
1782	226267,4	276562,25
1783	226249,33	276557,5
1784	226236,71	276559,69
1785	226219,15	276569,02

Номер и координаты характерных точек прибрежной защитной полосы		
№ точки на картографическом материале	X, м	Y, м
1786	226200,49	276578,9
1787	226178,27	276590,42
1788	226157,42	276603,24
1789	226143,98	276612,02
1790	226134,38	276617,51
1791	226123,96	276620,8
1792	226109,14	276618,61
1793	226096,52	276615,59
1794	226084,18	276612,57
1795	226074,03	276610,1
1796	226064,7	276608,46
1797	226055,1	276608,73
1798	226047,69	276610,65
1799	226038,91	276606,54
1800	226035,89	276599,13
1801	226036,99	276587,33
1802	226041,65	276571,42
1803	226046,32	276559,08
1804	226052,08	276541,52
1805	226054,55	276523,96
1806	226054	276509,01
1807	226049,88	276493,37
1808	226049,34	276481,85
1809	226047,42	276473,35
1810	226040,01	276464,02
1811	226029,03	276458,53
1812	226016,69	276459,35
1813	226003,8	276459,35
1814	225991,18	276458,53
1815	225981,03	276456,34
1816	225970,05	276450,3
1817	225962,37	276442,89
1818	225953,87	276435,49
1819	225946,73	276430
1820	225939,6	276423,42
1821	225930,82	276420,12
1822	225922,32	276419,58
1823	225908,74	276422,32
1824	225896,12	276425,61
1825	225884,87	276430,82
1826	225876,92	276442,35
1827	225871,98	276452,77
1828	225867,04	276456,61
1829	225856,61	276454,42
1830	225847,84	276447,01
1831	225842,62	276436,86
1832	225836,31	276416,01
1833	225831,1	276395,16
1834	225827,26	276375,13
1835	225826,71	276356,75

Номер и координаты характерных точек прибрежной защитной полосы		
№ точки на картографическом материале	X, м	Y, м
1836	225825,34	276336,18
1837	225823,83	276323,15
1838	225818,07	276309,16
1839	225813,68	276296,81
1840	225808,19	276283,09
1841	225799,42	276271,57
1842	225788,72	276265,26
1843	225776,92	276263,07
1844	225763,2	276264,16
1845	225748,11	276268,28
1846	225734,95	276273,77
1847	225723,7	276278,7
1848	225711,9	276282,82
1849	225697,64	276286,11
1850	225675,69	276286,93
1851	225650,18	276287,48
1852	225626,86	276286,66
1853	225606,83	276285,29
1854	225590,92	276283,92
1855	225571,17	276283,92
1856	225555,26	276283,64
1857	225540,72	276286,93
1858	225530,02	276288,85
1859	225517,95	276288,03
1860	225504,5	276285,29
1861	225492,71	276280,9
1862	225482,01	276276,51
1863	225473,5	276268
1864	225465	276255,73
1865	225450,46	276232,41
1866	225445,52	276220,06
1867	225440,31	276208,82
1868	225435,1	276198,12
1869	225429,61	276187,42
1870	225421,66	276176,99
1871	225416,72	276169,04
1872	225410,41	276163
1873	225406,57	276155,05
1874	225409,86	276146,54
1875	225419,19	276140,23
1876	225427,69	276132,83
1877	225433,18	276124,6
1878	225439,76	276118,29
1879	225446,62	276111,43
1880	225451,28	276104,29
1881	225453,48	276094,42
1882	225453,2	276084,27
1883	225451,56	276073,57
1884	225452,93	276062,32
1885	225449,09	276052,99

Номер и координаты характерных точек прибрежной защитной полосы		
№ точки на картографическом материале	X, м	Y, м
1886	225444,7	276042,84
1887	225438,12	276035,03
1888	225427,14	276029,54
1889	225414,8	276023,23
1890	225400,53	276021,03
1891	225387,91	276023,23
1892	225376,94	276023,78
1893	225362,95	276026,79
1894	225352,8	276027,62
1895	225341,82	276027,62
1896	225326,19	276025,97
1897	225309,73	276024,87
1898	225296,01	276024,87
1899	225283,12	276027,07
1900	225275,16	276032,01
1901	225265,01	276033,1
1902	225258,56	276032,14
1903	225249,37	276027,34
1904	225241,55	276019,94
1905	225232,43	276008,62
1906	225224,34	275991,89
1907	225217,07	275974,88
1908	225211,86	275955,26
1909	225207,74	275934,48
1910	225203,63	275911,44
1911	225201,98	275890,31
1912	225204,72	275876,05
1913	225208,02	275865,07
1914	225209,11	275850,53
1915	225209,66	275830,78
1916	225208,84	275818,16
1917	225206,64	275802,25
1918	225203,08	275788,26
1919	225194,57	275777,29
1920	225187,44	275768,23
1921	225182,78	275756,16
1922	225175,64	275749,03
1923	225168,51	275740,8
1924	225160,01	275723,52
1925	225155,34	275707,33
1926	225148,49	275697,73
1927	225138,06	275691,56
1928	225129,83	275687,99
1929	225123,25	275682,78
1930	225118,58	275675,37
1931	225115,56	275658,09
1932	225117,76	275644,92
1933	225125,72	275625,17
1934	225143,27	275601,85
1935	225160,01	275586,21

Номер и координаты характерных точек прибрежной защитной полосы		
№ точки на картографическом материале	X, м	Y, м
1936	225178,39	275569
1937	225198,69	275550,89
1938	225226,4	275530,59
1939	225256,85	275510,56
1940	225283,73	275493,55
1941	225317,75	275478,19
1942	225354,79	275465,02
1943	225378,38	275455,7
1944	225395,39	275447,53
1945	225417,06	275432,72
1946	225443,94	275422,3
1947	225458,48	275414,07
1948	225468,36	275406,66
1949	225483,72	275400,9
1950	225501,56	275395,96
1951	225516,1	275393,22
1952	225528,71	275392,39
1953	225538,87	275390,75
1954	225552,58	275386,15
1955	225570,69	275377,1
1956	225581,66	275366,95
1957	225590,71	275355,7
1958	225597,3	275343,63
1959	225601,69	275329,09
1960	225601,69	275316,47
1961	225595,1	275301,93
1962	225584,68	275290,41
1963	225569,59	275281,9
1964	225550,66	275279,44
1965	225535,57	275279,71
1966	225520,76	275280,53
1967	225500,73	275284,37
1968	225483,72	275285,2
1969	225464,25	275284,37
1970	225444,36	275282,8
1971	225428,17	275278,68
1972	225416,37	275274,57
1973	225409,52	275268,8
1974	225403,75	275258,65
1975	225403,48	275245,76
1976	225407,32	275231,22
1977	225411,71	275214,76
1978	225414,18	275205,98
1979	225424,88	275187,05
1980	225435,3	275176,77
1981	225450,39	275166,07
1982	225463,01	275158,38
1983	225468,5	275147,96
1984	225471,79	275140,55
1985	225475,36	275133,69

Номер и координаты характерных точек прибрежной защитной полосы		
№ точки на картографическом материале	X, м	Y, м
1986	225478,65	275118,33
1987	225478,65	275102,97
1988	225477,83	275087,61
1989	225474,53	275073,61
1990	225467,95	275058,53
1991	225458,9	275046,18
1992	225450,94	275036,85
1993	225439,14	275023,55
1994	225428,44	275008,73
1995	225416,92	274995,84
1996	225407,32	274985,96
1997	225396,62	274976,91
1998	225382,91	274964,29
1999	225374,95	274955,79
2000	225365,9	274943,44
2001	225360,41	274932,74
2002	225357,67	274923,69
2003	225358,49	274906,41
2004	225358,49	274891,32
2005	225357,94	274874,31
2006	225354,37	274860,32
2007	225350,81	274852,36
2008	225342,58	274840,98
2009	225330,23	274831,65
2010	225315,97	274825,07
2011	225302,52	274821,5
2012	225292,37	274820,13
2013	225279,21	274817,93
2014	225267,96	274816,84
2015	225257,26	274813,27
2016	225249,58	274807,78
2017	225244,64	274802,02
2018	225238,19	274789,47
2019	225233,53	274775,21
2020	225234,9	274758,2
2021	225239,02	274746,67
2022	225248,34	274736,25
2023	225259,59	274727,47
2024	225278,79	274717,32
2025	225295,8	274709,37
2026	225317,06	274695,92
2027	225340,38	274687,14
2028	225364,8	274681,11
2029	225397,72	274674,87
2030	225428,99	274673,77
2031	225448,2	274674,32
2032	225470,42	274677,61
2033	225488,52	274683,1
2034	225510,2	274686,12
2035	225531,87	274683,1

Номер и координаты характерных точек прибрежной защитной полосы		
№ точки на картографическом материале	X, м	Y, м
2036	225553,27	274677,89
2037	225571,92	274668,28
2038	225583,99	274658,13
2039	225593,87	274647,71
2040	225600,45	274633,99
2041	225607,86	274625,76
2042	225619,66	274619,73
2043	225627,61	274614,51
2044	225638,59	274609,58
2045	225647,37	274609,03
2046	225650,38	274612,32
2047	225644,9	274619,45
2048	225646,54	274625,76
2049	225655,87	274628,78
2050	225666,29	274627,13
2051	225674,52	274624,39
2052	225682,75	274623,29
2053	225684,67	274617,53
2054	225683,85	274613,69
2055	225689,89	274609,03
2056	225704,15	274605,73
2057	225714,58	274602,72
2058	225724,73	274596,96
2059	225732,96	274589,34
2060	225743,11	274585,23
2061	225751,34	274579,19
2062	225767,52	274561,09
2063	225777,67	274547,64
2064	225788,1	274533,1
2065	225796,6	274516,64
2066	225805,11	274502,38
2067	225811,69	274492,5
2068	225818	274476,87
2069	225824,59	274462,6
2070	225835,29	274442,16
2071	225839,95	274429,27
2072	225845,16	274411,16
2073	225846,81	274398,27
2074	225844,89	274381,26
2075	225839,95	274365,07
2076	225835,56	274350,81
2077	225830,62	274329,68
2078	225829,25	274320,36
2079	225832,27	274309,11
2080	225838,3	274297,86
2081	225844,34	274287,44
2082	225850,92	274279,21
2083	225863,54	274275,91
2084	225881,37	274271,53
2085	225896,74	274270,43

Номер и координаты характерных точек прибрежной защитной полосы		
№ точки на картографическом материале	X, м	Y, м
2086	225915,53	274267,55
2087	225942,41	274259,87
2088	225960,25	274251,09
2089	225970,12	274244,23
2090	225984,39	274232,71
2091	225998,38	274219,81
2092	226009,08	274209,11
2093	226022,79	274191,35
2094	226031,57	274173,52
2095	226041,45	274157,33
2096	226052,42	274135,11
2097	226064,77	274115,09
2098	226076,29	274093,41
2099	226084,79	274079,7
2100	226090,28	274065,7
2101	226099,06	274053,09
2102	226108,11	274047,6
2103	226114,97	274041,29
2104	226121,42	274022,77
2105	226126,63	274001,65
2106	226129,65	273982,17
2107	226135,75	273972,22
2108	226141,17	273954,19
2109	226143,09	273944,04
2110	226139,52	273927,03
2111	226134,86	273914,41
2112	226132,94	273899,59
2113	226134,86	273884,51
2114	226140,35	273874,36
2115	226146,66	273859,82
2116	226155,44	273848,02
2117	226171,62	273838,97
2118	226186,98	273824,77
2119	226196,31	273819,01
2120	226208,66	273814,34
2121	226218,26	273803,65
2122	226223,47	273792,12
2123	226227,86	273771,27
2124	226231,97	273757,42
2125	226234,99	273743,98
2126	226234,99	273723,95
2127	226232,52	273707,22
2128	226228,68	273685,54
2129	226226,49	273671,83
2130	226225,39	273657,84
2131	226227,86	273641,92
2132	226225,12	273627,93
2133	226221	273610,65
2134	226215,51	273598,85
2135	226208,93	273591,72

Номер и координаты характерных точек прибрежной защитной полосы		
№ точки на картографическом материале	X, м	Y, м
2136	226202,35	273584,31
2137	226198,51	273575,26
2138	226198,78	273562,3
2139	226204,27	273540,9
2140	226211,95	273518,95
2141	226215,51	273507,71
2142	226223,2	273494,81
2143	226230,05	273479,17
2144	226236,91	273465,73
2145	226248,71	273445,43
2146	226259,13	273428,15
2147	226267,91	273415,8
2148	226273,67	273403,46
2149	226280,53	273388,64
2150	226286,16	273367,11
2151	226293,29	273341,59
2152	226295,76	273322,94
2153	226295,21	273306,21
2154	226291,64	273289,2
2155	226284,78	273272,46
2156	226275,46	273260,39
2157	226265,58	273249,42
2158	226255,43	273239,27
2159	226246,93	273232,68
2160	226239,24	273226,37
2161	226233,48	273215,4
2162	226230,74	273198,67
2163	226235,68	273189,34
2164	226251,04	273173,7
2165	226263,94	273161,9
2166	226287,12	273145,31
2167	226311,81	273129,94
2168	226328,27	273119,25
2169	226347,2	273113,76
2170	226370,24	273111,02
2171	226388,9	273111,02
2172	226408,65	273109,64
2173	226420,99	273107,17
2174	226433,06	273106,35
2175	226447,05	273111,84
2176	226469,14	273125,01
2177	226497,39	273145,03
2178	226513,03	273158,2
2179	226531,96	273179,33
2180	226548,97	273196,33
2181	226560,22	273207,31
2182	226572,56	273212,79
2183	226585,46	273222,94
2184	226598,08	273235,56
2185	226624,28	273245,37

Номер и координаты характерных точек прибрежной защитной полосы		
№ точки на картографическом материале	X, м	Y, м
2186	226649,51	273246,74
2187	226671,19	273245,1
2188	226686,82	273239,88
2189	226708,5	273230,28
2190	226728,52	273218,76
2191	226752,66	273204,5
2192	226776,12	273193,86
2193	226796,15	273181,25
2194	226810,96	273170
2195	226831,54	273148,6
2196	226848,82	273126,93
2197	226855,95	273113,21
2198	226865,01	273092,91
2199	226871,04	273068,77
2200	226870,49	273045,72
2201	226866,65	273020,07
2202	226861,99	272989,62
2203	226857,87	272968,22
2204	226852,11	272952,59
2205	226842,24	272931,74
2206	226811,24	272894,7
2207	226784,62	272859,31
2208	226768,16	272833,52
2209	226745,67	272791,76
2210	226726,19	272761,85
2211	226711,65	272738,81
2212	226697,11	272724
2213	226683,39	272706,16
2214	226672,15	272686,55
2215	226659,8	272675,85
2216	226643,07	272660,21
2217	226628,8	272646,22
2218	226615,09	272634,43
2219	226602,47	272621,26
2220	226591,77	272601,23
2221	226583,81	272579,83
2222	226577,23	272554,32
2223	226574,48	272534,29
2224	226573,39	272508,51
2225	226573,39	272486,28
2226	226573,39	272460,63
2227	226577,78	272438,69
2228	226581,07	272421,68
2229	226580,52	272400,55
2230	226574,48	272376,14
2231	226567,9	272355,01
2232	226556,93	272328,68
2233	226547,32	272302,62
2234	226533,88	272276,42
2235	226511,39	272242,67

Номер и координаты характерных точек прибрежной защитной полосы		
№ точки на картографическом материале	X, м	Y, м
2236	226494,38	272223,2
2237	226473,53	272203,72
2238	226453,78	272186,16
2239	226434,57	272170,8
2240	226421,68	272162,02
2241	226400,83	272150,57
2242	226368,18	272133,28
2243	226338,28	272118,19
2244	226316,06	272105,57
2245	226302,34	272095,77
2246	226280,67	272086,71
2247	226266,95	272081,23
2248	226255,16	272076,01
2249	226245,28	272066,41
2250	226242,54	272049,13
2251	226246,38	272033,22
2252	226254,33	272022,52
2253	226266,68	272005,51
2254	226276,83	271994,81
2255	226278,47	271977,25
2256	226268,32	271958,32
2257	226249,12	271945,71
2258	226234,86	271942,14
2259	226218,4	271940,49
2260	226197	271946,8
2261	226169,84	271969,57
2262	226141,86	271996,18
2263	226125,4	272011,27
2264	226106,47	272017,03
2265	226091,65	272015,66
2266	226074,64	272012,92
2267	226064,22	272006,61
2268	226054,34	271995,91
2269	226043,64	271977,53
2270	226028,83	271962,17
2271	226019,78	271952,56
2272	226010,17	271941,32
2273	226001,67	271929,52
2274	225996,18	271915,25
2275	225991,25	271903,73
2276	225983,56	271895,23
2277	225972,04	271887,55
2278	225962,99	271875,48
2279	225951,74	271861,48
2280	225938,85	271849,96
2281	225924,31	271839,81
2282	225911,96	271834,6
2283	225896,87	271833,23
2284	225879,04	271833,23
2285	225860,11	271837,89

Номер и координаты характерных точек прибрежной защитной полосы		
№ точки на картографическом материале	X, м	Y, м
2286	225833,36	271847,22
2287	225819,1	271851,06
2288	225806,21	271857,37
2289	225797,7	271867,79
2290	225787,55	271875,75
2291	225774,38	271875,48
2292	225757,92	271868,07
2293	225739,54	271856,27
2294	225723,08	271846,4
2295	225706,35	271839,54
2296	225684,13	271830,48
2297	225658,75	271818,55
2298	225622,81	271799,07
2299	225590,99	271781,79
2300	225560,81	271765,88
2301	225539,41	271753,53
2302	225519,11	271744,48
2303	225501,56	271737,07
2304	225487,7	271732,68
2305	225463,56	271723,08
2306	225441,89	271713,21
2307	225422,41	271700,31
2308	225408,69	271691,53
2309	225395,8	271683,03
2310	225382,36	271670,41
2311	225368,64	271655,87
2312	225354,37	271638,86
2313	225341,48	271627,48
2314	225328,86	271614,86
2315	225320,08	271606,35
2316	225310,75	271593,18
2317	225306,64	271583,03
2318	225300,33	271572,33
2319	225284,42	271554,5
2320	225273,99	271544,08
2321	225260,28	271533,1
2322	225250,13	271524,33
2323	225238,6	271513,63
2324	225233,94	271510,06
2325	225218,3	271502,65
2326	225198	271493,05
2327	225182,91	271488,66
2328	225170,02	271483,72
2329	225152,74	271481,53
2330	225136,55	271478,51
2331	225119,54	271476,59
2332	225102,81	271470,83
2333	225090,19	271464,86
2334	225075,92	271458,55
2335	225064,68	271450,87

Номер и координаты характерных точек прибрежной защитной полосы		
№ точки на картографическом материале	X, м	Y, м
2336	225052,06	271434,69
2337	225040,81	271416,85
2338	225031,76	271396,83
2339	225025,72	271377,9
2340	225022,15	271358,42
2341	225021,06	271336,13
2342	225021,33	271308,97
2343	225022,98	271285,65
2344	225027,09	271266,17
2345	225032,03	271247,52
2346	225038,61	271231,33
2347	225044,65	271213,78
2348	225052,6	271194,85
2349	225061,66	271172,08
2350	225069,89	271151,5
2351	225080,04	271129,01
2352	225086,62	271110,08
2353	225091,56	271096,91
2354	225096,77	271081,55
2355	225101,57	271064,74
2356	225103,77	271046,09
2357	225105,41	271029,63
2358	225110,35	271011,52
2359	225116,66	270992,87
2360	225123,25	270980,8
2361	225131,75	270969,27
2362	225140,8	270965,43
2363	225151,23	270963,24
2364	225160,01	270963,24
2365	225173,45	270967,35
2366	225184,97	270971,2
2367	225197,59	270973,66
2368	225208,15	270973,8
2369	225221,18	270971,06
2370	225233,8	270969,96
2371	225244,23	270969,27
2372	225252,87	270969,69
2373	225258,49	270968,45
2374	225267,2	270965,71
2375	225276,67	270964,47
2376	225286,41	270964,89
2377	225292,72	270962,97
2378	225299,44	270958,99
2379	225308,9	270958,58
2380	225317,41	270955,15
2381	225327,42	270949,52
2382	225337,85	270941,57
2383	225348,54	270932,82
2384	225362,26	270919,11
2385	225369,94	270909,92

Номер и координаты характерных точек прибрежной защитной полосы		
№ точки на картографическом материале	X, м	Y, м
2386	225375,29	270904,57
2387	225381,46	270901,96
2388	225384,48	270894,96
2389	225388,19	270885,36
2390	225392,44	270874,66
2391	225395,73	270860,81
2392	225397,79	270849,08
2393	225398,06	270839,34
2394	225395,59	270825,63
2395	225389,97	270816,16
2396	225381,19	270807,11
2397	225371,59	270799,84
2398	225364,46	270792,02
2399	225357,05	270786,67
2400	225354,17	270782,01
2401	225355,68	270774,19
2402	225358,56	270763,21
2403	225364,94	270750,25
2404	225376,32	270733,93
2405	225386,06	270721,31
2406	225395,66	270711,02
2407	225407,6	270701,15
2408	225418,57	270695,11
2409	225430,09	270689,9
2410	225443,33	270685,23
2411	225456,5	270680,84
2412	225467,06	270680,3
2413	225477,48	270682,63
2414	225487,08	270692,09
2415	225493,94	270709,51
2416	225499,16	270730,36
2417	225501,21	270755,05
2418	225500,94	270780,57
2419	225500,25	270800,04
2420	225500,39	270808,82
2421	225504,64	270820,55
2422	225512,32	270831,52
2423	225521,24	270839,07
2424	225530,57	270843,32
2425	225539,07	270845,24
2426	225548,81	270844,97
2427	225559,65	270843,05
2428	225569,66	270842,22
2429	225581,18	270838,25
2430	225593,6	270834,13
2431	225611,84	270828,51
2432	225625,56	270824,67
2433	225643,52	270820,96
2434	225656,97	270819,59
2435	225671,51	270817,53

Номер и координаты характерных точек прибрежной защитной полосы		
№ точки на картографическом материале	X, м	Y, м
2436	225687,42	270815,34
2437	225702,64	270814,52
2438	225715,54	270813,55
2439	225725,28	270811,91
2440	225731,59	270810,95
2441	225745,3	270812,59
2442	225762,04	270819,04
2443	225775,89	270822,75
2444	225784,81	270823,16
2445	225798,46	270821,1
2446	225816,84	270812,73
2447	225829,73	270801,76
2448	225838,78	270789,41
2449	225846,6	270774,6
2450	225852,23	270760,61
2451	225855,24	270745,38
2452	225858,54	270731,36
2453	225858,67	270717,23
2454	225856,48	270702,28
2455	225848,8	270688,29
2456	225840,29	270676,9
2457	225831,1	270671,14
2458	225820,13	270666,34
2459	225808,47	270664,01
2460	225795,44	270663,18
2461	225787,07	270666,07
2462	225766,43	270672,92
2463	225749,42	270676,08
2464	225738,58	270677,45
2465	225728,98	270677,04
2466	225718,56	270675,39
2467	225710,74	270672,1
2468	225701,41	270667,3
2469	225694,14	270657,7
2470	225690,71	270649,33
2471	225691,94	270641,1
2472	225697,98	270630,68
2473	225703,88	270621,35
2474	225716,02	270609,35
2475	225729,05	270599,06
2476	225735,5	270591,51
2477	225743,45	270584,24
2478	225751,27	270579,31
2479	225759,64	270573,27
2480	225767,73	270567,1
2481	225772,67	270560,24
2482	225777,06	270552,42
2483	225785,77	270542,34
2484	225793,59	270527,39
2485	225799,35	270512,71

Номер и координаты характерных точек прибрежной защитной полосы		
№ точки на картографическом материале	X, м	Y, м
2486	225804,83	270501,74
2487	225814,57	270483,91
2488	225823,35	270472,52
2489	225833,5	270462,51
2490	225841,46	270456,88
2491	225850,1	270454,96
2492	225859,15	270457,02
2493	225867,66	270457,23
2494	225875,48	270452,84
2495	225882,33	270446,66
2496	225886,59	270440,36
2497	225887,13	270429,79
2498	225880,82	270418,68
2499	225872,32	270409,22
2500	225862,86	270401,67
2501	225852,84	270396,6
2502	225842,01	270394,27
2503	225830,21	270393,99
2504	225820,2	270394,4
2505	225799,96	270395,5
2506	225783,92	270393,31
2507	225771,71	270390,7
2508	225760,6	270388,78
2509	225751,82	270384,8
2510	225741,94	270379,04
2511	225734,95	270372,05
2512	225729,19	270362,82
2513	225723,7	270348,83
2514	225723,7	270332,78
2515	225724,38	270319,06
2516	225726,03	270307,82
2517	225731,79	270296,57
2518	225737,96	270285,18
2519	225743,31	270277,5
2520	225750,04	270274,21
2521	225755,52	270267,35
2522	225757,99	270256,38
2523	225757,03	270245,68
2524	225760,05	270237,31
2525	225764,71	270229,56
2526	225775,41	270225,17
2527	225787,21	270222,29
2528	225797,77	270219,27
2529	225807,65	270217,35
2530	225816,29	270218,18
2531	225823,01	270219,82
2532	225830,14	270219
2533	225839,74	270214,61
2534	225849,89	270213,79
2535	225859,22	270214,2

Номер и координаты характерных точек прибрежной защитной полосы		
№ точки на картографическом материале	X, м	Y, м
2536	225867,59	270210,91
2537	225875,13	270204,87
2538	225885,15	270200,76
2539	225903,39	270191,74
2540	225916,83	270180,08
2541	225927,12	270170,89
2542	225935,49	270162,52
2543	225946,19	270155,8
2544	225954,83	270153,06
2545	225968,82	270146,88
2546	225976,36	270139,34
2547	225981,3	270131,11
2548	225984,46	270123,36
2549	225984,59	270104,98
2550	225982,95	270095,93
2551	225982,81	270081,39
2552	225980,61	270071,65
2553	225975,4	270062,87
2554	225971,29	270055,74
2555	225968,82	270043,12
2556	225963,06	270037,36
2557	225958,8	270031,18
2558	225958,39	270026,38
2559	225958,67	270017,29
2560	225953,59	270004,4
2561	225947,69	269994,66
2562	225940,97	269985,88
2563	225935,21	269978,48
2564	225926,57	269969,97
2565	225916,28	269963,66
2566	225906,75	269959,31
2567	225901,95	269952,86
2568	225896,05	269948,2
2569	225890,7	269948,47
2570	225888,23	269947,51
2571	225888,78	269939,28
2572	225891,11	269925,56
2573	225890,43	269913,36
2574	225889,74	269901,01
2575	225894,54	269885,92
2576	225901,67	269875,77
2577	225909,63	269865,62
2578	225924,86	269854
2579	225937,2	269848,1
2580	225955,99	269844,81
2581	225974,78	269843,43
2582	225987,13	269842,89
2583	226006,81	269843,02
2584	226046,46	269844,53
2585	226066,34	269848,1

Номер и координаты характерных точек прибрежной защитной полосы		
№ точки на картографическом материале	X, м	Y, м
2586	226083,63	269852,62
2587	226107,49	269855,78
2588	226122,58	269856,47
2589	226136,85	269856,33
2590	226149,67	269860,31
2591	226167,78	269865,38
2592	226181,63	269865,11
2593	226195,08	269861,13
2594	226210,03	269855,09
2595	226222,37	269847,41
2596	226234,72	269837,02
2597	226250,63	269820,01
2598	226260,92	269803
2599	226264,62	269791,62
2600	226268,32	269772,28
2601	226271,27	269756,47
2602	226274,57	269735,62
2603	226278,41	269720,81
2604	226285,54	269702,56
2605	226293,08	269680,48
2606	226298,16	269659,9
2607	226299,39	269647,83
2608	226298,43	269627,5
2609	226295,55	269608,71
2610	226290,89	269596,09
2611	226282,11	269584,7
2612	226272,37	269572,22
2613	226262,91	269563,03
2614	226250,84	269551,92
2615	226242,61	269544,24
2616	226235,06	269532,58
2617	226228,2	269521,26
2618	226221,76	269505,76
2619	226218,05	269488,62
2620	226214,9	269470,78
2621	226214,21	269456,11
2622	226211,33	269435,05
2623	226214,21	269411,46
2624	226221,07	269389,79
2625	226226,01	269373,33
2626	226233	269362,22
2627	226245,07	269358,37
2628	226253,44	269353,71
2629	226268,32	269347,57
2630	226283,96	269340,85
2631	226298,91	269337,97
2632	226310,16	269334,95
2633	226320,31	269336,05
2634	226336,91	269342,36
2635	226348,29	269346,34

Номер и координаты характерных точек прибрежной защитной полосы		
№ точки на картографическом материале	X, м	Y, м
2636	226361,6	269352,51
2637	226377,24	269355,67
2638	226391,91	269360,33
2639	226404,94	269362,25
2640	226421,82	269365,54
2641	226436,36	269365,13
2642	226451,03	269361,56
2643	226460,77	269359,51
2644	226470,65	269354,16
2645	226481,07	269347,44
2646	226492,05	269344,28
2647	226504,53	269342,36
2648	226518,93	269342,77
2649	226528,26	269341,26
2650	226544,72	269338,79
2651	226556,93	269337,83
2652	226573,8	269331,66
2653	226589,16	269325,63
2654	226602,53	269318,12
2655	226616,8	269310,71
2656	226628,32	269309,34
2657	226632,57	269304,4
2658	226642,04	269301,66
2659	226659,73	269297,95
2660	226692,58	269293,7
2661	226710,14	269289,31
2662	226732,23	269279,71
2663	226743,34	269273,67
2664	226756,51	269264,89
2665	226765,7	269256,94
2666	226775,98	269244,73
2667	226785,04	269232,39
2668	226792,17	269222,1
2669	226798,34	269211,4
2670	226801,84	269202,04
2671	226806,37	269185,44
2672	226809,11	269169,53
2673	226810,48	269157,46
2674	226810,76	269143,19
2675	226808,83	269130,85
2676	226804,17	269118,23
2677	226799,78	269104,1
2678	226796,08	269089,56
2679	226792,37	269075,43
2680	226788,95	269065,52
2681	226786,06	269052,76
2682	226785,1	269041,52
2683	226784,14	269029,99
2684	226783,73	269015,59
2685	226786,2	269000,37

Номер и координаты характерных точек прибрежной защитной полосы		
№ точки на картографическом материале	X, м	Y, м
2686	226790,04	268981,85
2687	226793,88	268964,09
2688	226797,59	268948,17
2689	226802,53	268936,79
2690	226805,82	268928,56
2691	226814,32	268915,94
2692	226823,92	268907,16
2693	226834,07	268901,54
2694	226845,18	268898,52
2695	226860,27	268895,5
2696	226874,68	268894,27
2697	226888,26	268895,78
2698	226897,99	268898,11
2699	226907,66	268898,52
2700	226921,24	268899,07
2701	226932,63	268902,09
2702	226945,8	268908,81
2703	226953,62	268915,53
2704	226964,59	268922,11
2705	226971,58	268927,05
2706	226977,62	268933,22
2707	226985,03	268944,02
2708	226994,63	268958,43
2709	227003,68	268966,93
2710	227013,7	268972,69
2711	227022,89	268974,89
2712	227034,68	268975,71
2713	227046,48	268975,02
2714	227055,19	268972,69
2715	227069,87	268967,75
2716	227079,19	268965,15
2717	227089,21	268960,07
2718	227095,52	268954,31
2719	227105,67	268947,73
2720	227113,83	268943,1
2721	227124,8	268933,63
2722	227133,03	268924,44
2723	227138,38	268917,86
2724	227150,31	268907,02
2725	227159,64	268898,11
2726	227167,6	268890,32
2727	227176,93	268876,74
2728	227183,37	268866,59
2729	227187,9	268856,17
2730	227193,93	268841,9
2731	227197,84	268832,64
2732	227204,15	268820,57
2733	227211,01	268808,64
2734	227214,03	268803,98
2735	227219,79	268795,88

Номер и координаты характерных точек прибрежной защитной полосы		
№ точки на картографическом материале	X, м	Y, м
2736	227224,87	268792,04
2737	227230,63	268787,38
2738	227234,06	268777,5
2739	227238,86	268771,06
2740	227245,99	268767,49
2741	227263,14	268767,35
2742	227280,28	268773,94
2743	227292,76	268781,21
2744	227302,37	268789,02
2745	227314,3	268805,48
2746	227326,37	268820,85
2747	227336,66	268838,54
2748	227342,69	268851,85
2749	227345,71	268856,92
2750	227349,14	268864,74
2751	227352,43	268866,94
2752	227354,9	268873,52
2753	227363,4	268883,26
2754	227366,7	268886,55
2755	227377,67	268901,85
2756	227396,46	268924,48
2757	227410,87	268937,51
2758	227421,98	268949,17
2759	227432,26	268962,2
2760	227438,16	268972,62
2761	227443,1	268985,31
2762	227447,63	269004,65
2763	227450,64	269020,84
2764	227454,35	269030,85
2765	227457,09	269045,8
2766	227460,66	269058,7
2767	227462,65	269071,9
2768	227470,05	269087,95
2769	227480,07	269099,88
2770	227490,9	269113,19
2771	227499,54	269121,14
2772	227512,03	269127,45
2773	227524,51	269130,47
2774	227533,01	269136,23
2775	227539,6	269141,03
2776	227578,42	269147,41
2777	227602,28	269146,31
2778	227620,73	269144,94
2779	227641,72	269140,69
2780	227663,53	269137,67
2781	227676,42	269135,2
2782	227688,36	269133,14
2783	227700,7	269134,65
2784	227714,49	269132,32
2785	227733,69	269125,46

Номер и координаты характерных точек прибрежной защитной полосы		
№ точки на картографическом материале	X, м	Y, м
2786	227752,48	269113,94
2787	227766,61	269099,54
2788	227775,25	269090,35
2789	227779,64	269074,44
2790	227782,66	269054
2791	227784,44	269036,85
2792	227782,8	269019,3
2793	227777,72	269003,25
2794	227771,41	268991,86
2795	227765,1	268982,12
2796	227758,24	268972,35
2797	227747,54	268959,46
2798	227739,73	268948,07
2799	227721,34	268936,55
2800	227710,37	268929,69
2801	227702,96	268907,47
2802	227693,91	268893,2
2803	227679,65	268879,76
2804	227670,59	268866,32
2805	227663,19	268847,66
2806	227651,94	268830,11
2807	227639,32	268818,04
2808	227629,17	268808,98
2809	227625,33	268793,07
2810	227627,8	268774,69
2811	227631,36	268752,95
2812	227634,65	268726,06
2813	227634,11	268708,23
2814	227642,06	268681,35
2815	227656,6	268661,32
2816	227673,06	268647,33
2817	227694,46	268636,08
2818	227713,66	268619,9
2819	227730,12	268607
2820	227754,81	268588,62
2821	227775,66	268572,23
2822	227799,8	268557,69
2823	227818,73	268545,35
2824	227829,98	268534,65
2825	227840,13	268522,58
2826	227853,01	268456,61
2827	227860,33	268421,5
2828	227866,18	268398,58
2829	227874,45	268409,52
2830	227876,89	268427,57
2831	227878,6	268437,81
2832	227888,84	268437,08
2833	227902,01	268434,64
2834	227911,27	268452,2
2835	227921,76	268463,9

Номер и координаты характерных точек прибрежной защитной полосы		
№ точки на картографическом материале	X, м	Y, м
2836	227942,48	268474,15
2837	227953,21	268472,93
2838	227962,97	268466,34
2839	227966,63	268447,32
2840	227971,99	268441,96
2841	227977,6	268443,91
2842	227986,87	268453,91
2843	227996,38	268464,15
2844	228009,3	268464,39
2845	228027,35	268457,08
2846	228049,05	268445,13
2847	228050,02	268428,54
2848	228041,98	268410,5
2849	228027,35	268391,72
2850	228022,71	268383,19
2851	228012,23	268378,55
2852	228006,13	268384,16
2853	228002,96	268398,31
2854	227997,35	268409,52
2855	227981,99	268408,3
2856	227959,55	268412,94
2857	227937,36	268414,89
2858	227913,95	268409,77
2859	227898,37	268396,62
2860	227904,95	268388,09
2861	227912,97	268377,04
2862	227918,73	268363,87
2863	227935,74	268358,11
2864	227944,79	268350,7
2865	227956,31	268354,27
2866	227968,93	268342,2
2867	227963,99	268330,4
2868	227953,57	268332,87
2869	227941,5	268326,01
2870	227941,5	268313,12
2871	227950,28	268304,34
2872	227955,49	268297,21
2873	227950	268284,59
2874	227943,42	268274,44
2875	227926,41	268285,96
2876	227914,34	268295,01
2877	227902,82	268288,43
2878	227889,92	268285,41
2879	227884,44	268303,24
2880	227898,7	268324,09
2881	227905,01	268335,89
2882	227898,43	268344,12
2883	227885,81	268335,62
2884	227870,17	268335,34
2885	227860,3	268336,99

Номер и координаты характерных точек прибрежной защитной полосы		
№ точки на картографическом материале	X, м	Y, м
2886	227855,91	268323,82
2887	227853,44	268304,62
2888	227856,46	268287,61
2889	227866,61	268274,99
2890	227884,44	268253,45
2891	227893,22	268225,74
2892	227905,29	268202,97
2893	227925,86	268160,73
2894	227935,19	268136,86
2895	227939,3	268091,53
2896	227940,13	268071,77
2897	227936,56	268009,77
2898	227928,36	267981,89
2899	227923,48	267962,87
2900	227917,08	267950,86
2901	227912,15	267928,36
2902	227905,29	267888,86
2903	227894,04	267863,07
2904	227886,36	267845,79
2905	227877,85	267816,43
2906	227875,93	267793,39
2907	227874,01	267771,44
2908	227863,04	267726,45
2909	227857,	267688,59
2910	227842,77	267666,34
2911	227837,8	267644,7
2912	227829,57	267609,59
2913	227832,31	267578,86
2914	227825,18	267551,43
2915	227804,33	267509,18
2916	227788,42	267469,67
2917	227784,85	267422,37
2918	227766,56	267373,6
2919	227745,07	267327,02
2920	227712,7	267243,48
2921	227646,31	267069,01
2922	227621,62	266980,67
2923	227605,16	266908,25
2924	227582,39	266842,82
2925	227551,67	266728,69
2926	227543,19	266656,73
2927	227536,37	266581,13
2928	227527,53	266533,91
2929	227523,69	266488,95
2930	227514,91	266447,22
2931	227511,61	266414,85
2932	227517,1	266389,07
2933	227536,61	266362,39
2934	227561,48	266344,84
2935	227588,31	266339,96

Номер и координаты характерных точек прибрежной защитной полосы		
№ точки на картографическом материале	X, м	Y, м
2936	227612,69	266336,55
2937	227637,08	266331,67
2938	227660,98	266334,11
2939	227684,87	266336,55
2940	227707,8	266331,18
2941	227720,48	266320,94
2942	227731,63	266304,71
2943	227744,8	266282,21
2944	227760,96	266256,07
2945	227784,85	266230,22
2946	227797,53	266210,72
2947	227806,8	266195,25
2948	227818,87	266176,59
2949	227841,37	266155,74
2950	227870,45	266136,54
2951	227902,88	266116,59
2952	227951,16	266100,49
2953	227977,5	266092,69
2954	228004,32	266090,74
2955	228040,9	266087,81
2956	228072,11	266090,25
2957	228113,08	266090,74
2958	228150,63	266096,59
2959	228183,8	266105,86
2960	228215,01	266117,56
2961	228247,93	266136,1
2962	228272,07	266148,78
2963	228279,39	266159,02
2964	228270,61	266179,5
2965	228275,98	266198,04
2966	228288,66	266206,33
2967	228299,39	266216,08
2968	228301,7	266230,36
2969	228322,55	266258,89
2970	228344,5	266280,29
2971	228360,96	266296,2
2972	228374,13	266295,11
2973	228387,84	266302,24
2974	228394,98	266296,2
2975	228377,97	266277,55
2976	228362,6	266262,73
2977	228358,76	266252,31
2978	228353,28	266241,88
2979	228342,3	266236,95
2980	228342,85	266225,97
2981	228340,11	266209,51
2982	228326,39	266196,34
2983	228312,13	266189,21
2984	228308,29	266180,43
2985	228302,8	266170,01

Номер и координаты характерных точек прибрежной защитной полосы		
№ точки на картографическом материале	X, м	Y, м
2986	228297,31	266163,97
2987	228314,32	266171,65
2988	228343,4	266186,47
2989	228362,06	266196,89
2990	228373,58	266201,83
2991	228382,36	266195,25
2992	228395,53	266186,47
2993	228418,57	266184,27
2994	228438,87	266180,43
2995	228464,66	266179,88
2996	228498,4	266187,02
2997	228534,06	266202,38
2998	228558,76	266209,51
2999	228588,38	266214,45
3000	228620,76	266223,78
3001	228636,12	266232,56
3002	228647,64	266244,08
3003	228672,33	266253,95
3004	228701,41	266261,64
3005	228723,91	266265,48
3006	228738,72	266269,87
3007	228752,98	266279,19
3008	228765,06	266291,26
3009	228778,77	266302,79
3010	228804,01	266313,76
3011	228838,3	266325,14
3012	228869,58	266333,37
3013	228900,3	266333,92
3014	228939,26	266328,44
3015	228975,47	266329,53
3016	229011,14	266333,37
3017	229040,76	266345,45
3018	229064,9	266348,74
3019	229107,15	266358,07
3020	229180,67	266377,27
3021	229228,96	266391,53
3022	229273,95	266407,99
3023	229315,1	266425
3024	229340,34	266431,59
3025	229365,58	266433,23
3026	229393,56	266425,55
3027	229421,54	266412,93
3028	229449,52	266395,92
3029	229473,67	266378,37
3030	229487,38	266356,97
3031	229491,77	266324,05
3032	229495,61	266288,93
3033	229497,26	266260,4
3034	229491,77	266239
3035	229491,22	266212,12

Номер и координаты характерных точек прибрежной защитной полосы		
№ точки на картографическом материале	X, м	Y, м
3036	229503,29	266186,33
3037	229514,82	266172,61
3038	229531,82	266160,54
3039	229549,38	266153,41
3040	229556,51	266136,13
3041	229572,43	266122,96
3042	229609,19	266095,53
3043	229639,36	266074,68
3044	229661,31	266065,35
3045	229677,22	266056,02
3046	229692,59	266058,76
3047	229706,3	266073,03
3048	229716,18	266077,97
3049	229724,96	266096,07
3050	229750,2	266116,38
3051	229777,63	266125,15
3052	229809,45	266126,25
3053	229838,53	266135,44
3054	229873,65	266152,45
3055	229897,24	266171,11
3056	229923,58	266175,49
3057	229947,72	266170,56
3058	229970,76	266154,65
3059	229986,12	266134,34
3060	229989,97	266117,88
3061	230006,43	266097,03
3062	230020,69	266060,27
3063	230035,51	266036,68
3064	230050,32	266009,25
3065	230065,96	265989,22
3066	230074,74	265959,59
3067	230081,87	265936,55
3068	230093,94	265920,09
3069	230111,5	265912,41
3070	230138,93	265906,92
3071	230175,14	265904,73
3072	230206,42	265907,47
3073	230228,91	265910,76
3074	230251,96	265916,25
3075	230265,67	265920,64
3076	230279,39	265918,99
3077	230293,66	265903,08
3078	230300,24	265886,62
3079	230301,34	265864,12
3080	230293,11	265840,53
3081	230285,97	265819,68
3082	230283,23	265794,44
3083	230284,33	265777,43
3084	230280,49	265756,58
3085	230270,61	265736,28

Номер и координаты характерных точек прибрежной защитной полосы		
№ точки на картографическом материале	X, м	Y, м
3086	230258,54	265720,37
3087	230236,59	265708,3
3088	230215,2	265706,11
3089	230189,96	265705,56
3090	230165,27	265721,47
3091	230143,87	265736,83
3092	230131,8	265750
3093	230122,47	265748,9
3094	230114,79	265739,85
3095	230131,25	265707,48
3096	230143,32	265687,18
3097	230148,81	265661,94
3098	230151,55	265643,28
3099	230141,67	265626,27
3100	230125,76	265614,75
3101	230106,56	265609,81
3102	230086,81	265603,23
3103	230069,8	265598,84
3104	230060,47	265591,71
3105	230063,76	265574,7
3106	230089	265566,47
3107	230113,69	265553,3
3108	230125,21	265528,06
3109	230127,96	265498,43
3110	230133,44	265465,1
3111	230128,51	265446,45
3112	230108,75	265430,54
3113	230091,2	265401,46
3114	230076,93	265379,51
3115	230063,21	265366,34
3116	230048,4	265342,75
3117	230041,82	265323
3118	230036,33	265293,37
3119	230025,36	265265,93
3120	230008,89	265241,24
3121	229989,14	265229,72
3122	229991,68	265199,79
3123	230009,97	265163,95
3124	230039,23	265116,4
3125	230058,99	265058,6
3126	230058,32	265038,39
3127	230089,92	265056,97
3128	230109,67	265068,49
3129	230175,3	265130,3
3130	230191,77	265154,99
3131	230211,05	265191,66
3132	230222,02	265219,09
3133	230232,76	265256,18
3134	230244,62	265270,51
3135	230258,88	265292,46

Номер и координаты характерных точек прибрежной защитной полосы		
№ точки на картографическом материале	X, м	Y, м
3136	230296,26	265337,56
3137	230321,85	265395,27
3138	230326,78	265413,92
3139	230330,79	265497,59
3140	230326,45	265523,93
3141	230354,92	265545,13
3142	230417,88	265599,49
3143	230429,95	265615,41
3144	230450,46	265648,79
3145	230460,33	265669,09
3146	230477,18	265720,35
3147	230481,02	265741,2
3148	230483,2	265778,26
3149	230490,18	265798,25
10	230501,1	265873,87
3150	228142,59	278106,9
3151	228162,58	278123,24
3152	228178,92	278133,97
3153	228191,6	278146,65
3154	228202,33	278162,01
3155	228212,09	278177,86
3156	228227,45	278205,29
3157	228236,47	278232,85
3158	228239,4	278261,87
3159	228243,3	278286,98
3160	228250,37	278314,3
3161	228256,47	278337,71
3162	228259,88	278357,46
3163	228260,61	278380,87
3164	228255,98	278400,13
3165	228248,91	278417,2
3166	228240,62	278424,76
3167	228233,3	278425,74
3168	228223,79	278427,93
3169	228210,87	278441,83
3170	228204,04	278455,24
3171	228202,94	278470,48
3172	228206,6	278494,63
3173	228203,67	278514,13
3174	228208,31	278539,98
3175	228217,57	278557,05
3176	228223,18	278572,17
3177	228228,42	278614,24
3178	228227,94	278648,62
3179	228218,91	278681,05
3180	228206,48	278707,39
3181	228196,24	278722,26
3182	228186,24	278741,77
3183	228181,12	278752,26
3184	228177,09	278767,25

Номер и координаты характерных точек прибрежной защитной полосы		
№ точки на картографическом материале	X, м	Y, м
3185	228179,78	278786,28
3186	228188,55	278800,42
3187	228201,97	278806,76
3188	228217,33	278807,49
3189	228238,06	278805,3
3190	228252,44	278799,69
3191	228263,17	278796,76
3192	228273,66	278793,83
3193	228283,17	278799,63
3194	228295,85	278815,48
3195	228302,19	278844,5
3196	228305,6	278871,08
3197	228301,7	278890,58
3198	228289,75	278911,56
3199	228277,8	278925,21
3200	228268,05	278933,75
3201	228258,54	278934,48
3202	228249,03	278933,26
3203	228235,13	278937,16
3204	228222,69	278946,43
3205	228210,99	278961,91
3206	228199,04	278992,15
3207	228186,12	279025,56
3208	228181,24	279055,31
3209	228176,61	279075,3
3210	228174,17	279099,45
3211	228175,14	279128,34
3212	228183,68	279150,78
3213	228193,92	279181,26
3214	228204,89	279199,3
3215	228216,11	279219,54
3216	228228,3	279233,2
3217	228239,28	279240,7
3218	228254,64	279243,87
3219	228278,78	279240,94
3220	228290,49	279239,72
3221	228306,09	279241,19
3222	228315,85	279246,31
3223	228316,33	279267,52
3224	228313,65	279289,96
3225	228309,75	279305,81
3226	228300	279317,51
3227	228291,22	279319,46
3228	228273,17	279322,63
3229	228259,76	279329,22
3230	228246,59	279341,17
3231	228229,89	279363,97
3232	228214,04	279392,98
3233	228204,53	279416,39
3234	228198,19	279439,07

Номер и координаты характерных точек прибрежной защитной полосы		
№ точки на картографическом материале	X, м	Y, м
3235	228195,26	279456,14
3236	228196,72	279472,48
3237	228202,33	279486,87
3238	228209,16	279498,09
3239	228222,69	279514,55
3240	228230,01	279536,25
3241	228232,69	279554,05
3242	228230,98	279569,9
3243	228222,21	279585,51
3244	228212,21	279602,58
3245	228205,14	279619,4
3246	228194,41	279638,79
3247	228188,55	279669,27
3248	228185,38	279699,02
3249	228186,36	279721,7
3250	228184,9	279748,04
3251	228183,68	279767,79
3252	228180,75	279797,17
3253	228171,24	279821,56
3254	228160,27	279834,48
3255	228150,76	279841,07
3256	228143,2	279840,58
3257	228134,66	279831,07
3258	228126,37	279814,73
3259	228115,89	279801,56
3260	228106,38	279794,98
3261	228092,96	279787,97
3262	228072,72	279776,51
3263	228055,17	279771,39
3264	228042	279766,51
3265	228028,34	279762,85
3266	228015,42	279761,63
3267	228003,71	279763,83
3268	227990,54	279770,17
3269	227980,55	279778,21
3270	227974,69	279791,14
3271	227972,99	279811,62
3272	227975,67	279833,32
3273	227982,74	279853,81
3274	227990,79	279877,34
3275	227990,3	279900,02
3276	227987,62	279917,82
3277	227981,52	279930,01
3278	227974,94	279935,62
3279	227966,89	279934,4
3280	227957,62	279930,74
3281	227945,92	279915,87
3282	227932,26	279902,21
3283	227919,58	279891,97
3284	227905,2	279885,14

Номер и координаты характерных точек прибрежной защитной полосы		
№ точки на картографическом материале	X, м	Y, м
3285	227889,83	279879,78
3286	227873,49	279875,88
3287	227864,23	279875,15
3288	227852,04	279878,07
3289	227838,14	279886,12
3290	227830,33	279899,29
3291	227828,14	279917,82
3292	227829,6	279937,57
3293	227832,28	279955,13
3294	227839,35	279967,32
3295	227848,38	279979,76
3296	227851,06	279990,24
3297	227851,3	280004,14
3298	227847,65	280013,9
3299	227840,57	280022,92
3300	227832,77	280024,38
3301	227826,19	280022,43
3302	227813,99	280013,17
3303	227798,88	280004,88
3304	227787,66	279996,1
3305	227776,93	279994,88
3306	227762,05	279994,63
3307	227749,86	279993,41
3308	227738,4	279998,54
3309	227728,89	280008,53
3310	227726,45	280019,75
3311	227726,21	280031,7
3312	227724,13	280050,84
3313	227733,89	280077,67
3314	227748,28	280100,83
3315	227761,69	280116,93
3316	227773,39	280126,19
3317	227781,2	280137,9
3318	227787,9	280153,63
3319	227789,12	280177,77
3320	227781,81	280200,69
3321	227760,35	280225,08
3322	227743,03	280237,27
3323	227731,33	280252,39
3324	227726,45	280272,63
3325	227728,4	280296,28
3326	227729,13	280306,77
3327	227721,09	280317,74
3328	227706,94	280327,98
3329	227696,33	280342,98
3330	227679,51	280371,75
3331	227667,07	280391,75
3332	227650,98	280411,75
3333	227638,54	280423,7
3334	227624,4	280433,45

Номер и координаты характерных точек прибрежной защитной полосы		
№ точки на картографическом материале	X, м	Y, м
3335	227604,4	280446,5
3336	227587,09	280456,01
3337	227572,94	280466,74
3338	227567,58	280481,37
3339	227572,46	280497,7
3340	227588,31	280505,26
3341	227610,5	280502,34
3342	227635,61	280502,58
3343	227656,59	280505,26
3344	227681,46	280518,37
3345	227699,75	280540,32
3346	227704,14	280562,51
3347	227699,26	280585,19
3348	227681,95	280605,43
3349	227666,34	280617,86
3350	227650	280634,45
3351	227638,78	280646,15
3352	227624,15	280651,15
3353	227595,38	280655,54
3354	227574,41	280671,63
3355	227553,44	280695,29
3356	227541,97	280719,19
3357	227532,46	280752,35
3358	227517,59	280803,19
3359	227514,42	280846,6
3360	227519,78	280871,96
3361	227526,86	280896,35
3362	227529,29	280911,34
3363	227530,03	280931,09
3364	227523,2	280968,4
3365	227505,4	280995,72
3366	227493,45	281031,07
3367	227492,47	281056,68
3368	227492,23	281075,46
3369	227484,67	281098,13
3370	227454,8	281187,99
3371	227448,7	281191,41
3372	227436,26	281177,02
3373	227437,73	281153,12
3374	227452,6	281124,84
3375	227452,85	281097,77
3376	227443,82	281080,94
3377	227427,49	281090,21
3378	227406,51	281129,23
3379	227389,2	281167,51
3380	227384,57	281208,97
3381	227378,96	281208,48
3382	227368,23	281232,38
3383	227369,2	281260,18
3384	227357,5	281269,93

Номер и координаты характерных точек прибрежной защитной полосы		
№ точки на картографическом материале	X, м	Y, м
3385	227351,16	281291,39
3386	227342,87	281295,29
3387	227329,21	281311,39
3388	227317,51	281337,72
3389	227321,41	281364,55
3390	227326,29	281394,78
3391	227323,36	281415,75
3392	227321,41	281441,6
3393	227323,73	281454,77
3394	227327,95	281462,06
3395	227322,82	281477,99
3396	227310,49	281500,08
3397	227290,96	281514,98
3398	227269,38	281525,26
3399	227246,77	281541,7
3400	227225,71	281568,42
3401	227209,27	281601,3
3402	227197,71	281625,7
3403	227182,29	281654,48
3404	227174,59	281677,6
3405	227173,56	281702,26
3406	227174,59	281725,89
3407	227179,72	281750,04
3408	227180,24	281779,33
3409	227177,15	281802,96
3410	227169,45	281827,63
3411	227163,28	281851,26
3412	227160,71	281881,06
3413	227162,77	281906,75
3414	227159,69	281931,41
3415	227151,98	281959,16
3416	227146,84	281986,91
3417	227135,54	282011,57
3418	227117,04	282034,69
3419	227098,54	282045,48
3420	227081,59	282045,99
3421	227072,34	282040,85
3422	227065,15	282020,3
3423	227063,09	281993,07
3424	227058,47	281964,81
3425	227049,73	281935,01
3426	227049,48	281918,31
3427	227065,92	281908,04
3428	227085,44	281891,6
3429	227094,18	281873,1
3430	227093,15	281852,03
3431	227086,98	281827,88
3432	227073,11	281812,47
3433	227052,04	281801,17
3434	227030,98	281785,24

Номер и координаты характерных точек прибрежной защитной полосы		
№ точки на картографическом материале	X, м	Y, м
3435	227005,8	281749,79
3436	226987,31	281723,71
3437	226976,52	281699,05
3438	226967,78	281678,5
3439	226960,07	281653,32
3440	226943,12	281632,25
3441	226928,73	281622,49
3442	226913,83	281607,59
3443	226897,9	281597,83
3444	226868,62	281599,89
3445	226847,81	281608,62
3446	226829,31	281618,9
3447	226806,7	281633,8
3448	226785,13	281657,43
3449	226760,98	281684,66
3450	226727,07	281715,49
3451	226716,02	281742,46
3452	226711,4	281759,93
3453	226706,77	281787,17
3454	226700,61	281810,8
3455	226686,22	281829,3
3456	226667,21	281842,14
3457	226644,09	281841,63
3458	226609,15	281836,49
3459	226582,43	281840,6
3460	226569,07	281857,04
3461	226565,48	281879,14
3462	226576,78	281903,8
3463	226592,71	281923,32
3464	226607,09	281944,9
3465	226608,64	281970,59
3466	226597,85	281990,12
3467	226580,89	282010,15
3468	226560,85	282045,09
3469	226546,98	282076,69
3470	226537,22	282103,92
3471	226531,05	282127,04
3472	226534,65	282146,05
3473	226543,38	282170,72
3474	226557,77	282191,78
3475	226578,83	282205,66
3476	226594,76	282205,14
3477	226615,31	282205,66
3478	226637,41	282198,98
3479	226650,77	282193,84
3480	226669,26	282180,48
3481	226683,14	282162,5
3482	226686,73	282138,86
3483	226681,08	282123,45
3484	226674,92	282099,81

Номер и координаты характерных точек прибрежной защитной полосы		
№ точки на картографическом материале	X, м	Y, м
3485	226660,02	282078,75
3486	226650,25	282059,22
3487	226652,31	282042,27
3488	226660,02	282034,05
3489	226672,35	282033,53
3490	226687,76	282038,67
3491	226704,2	282049,97
3492	226723,73	282063,33
3493	226747,87	282075,66
3494	226771	282093,13
3495	226784,87	282120,36
3496	226793,09	282148,62
3497	226795,14	282178,94
3498	226798,23	282206,17
3499	226805,93	282236,35
3500	226807,48	282262,04
3501	226801,82	282287,73
3502	226797,71	282310,86
3503	226801,31	282333,46
3504	226806,96	282356,58
3505	226806,96	282381,25
3506	226797,2	282392,55
3507	226779,73	282398,2
3508	226757,64	282406,42
3509	226739,65	282417,21
3510	226709,34	282429,54
3511	226683,65	282444,83
3512	226672,86	282452,54
3513	226662,58	282468,46
3514	226657,96	282492,1
3515	226663,1	282513,68
3516	226672,86	282529,09
3517	226688,79	282549,13
3518	226706,26	282574,31
3519	226713,96	282602,05
3520	226713,96	282628,77
3521	226703,69	282653,95
3522	226685,19	282684,26
3523	226671,32	282709,18
3524	226663,1	282731,79
3525	226661,04	282755,42
3526	226665,67	282769,81
3527	226675,43	282781,62
3528	226688,27	282783,17
3529	226703,17	282781,11
3530	226717,56	282767,24
3531	226735,54	282749,26
3532	226758,15	282738,47
3533	226777,68	282735,9
3534	226798,23	282737,44

Номер и координаты характерных точек прибрежной защитной полосы		
№ точки на картографическом материале	X, м	Y, м
3535	226812,1	282746,17
3536	226820,32	282762,1
3537	226824,94	282787,28
3538	226828,03	282808,86
3539	226836,76	282830,44
3540	226850,12	282851,5
3541	226853,72	282876,16
3542	226841,39	282897,74
3543	226824,17	282909,43
3544	226808,25	282929,98
3545	226803,11	282949
3546	226799	282972,63
3547	226785,64	282996,78
3548	226771,77	283008,6
3549	226759,95	283024,01
3550	226754,81	283043,02
3551	226751,73	283065,63
3552	226745,56	283089,65
3553	226727,07	283112,77
3554	226704,97	283129,72
3555	226673,12	283142,06
3556	226642,8	283159,52
3557	226623,79	283169,67
3558	226600,16	283176,87
3559	226573,95	283186,63
3560	226563,68	283198,96
3561	226557,51	283217,46
3562	226553,4	283234,92
3563	226544,15	283255,99
3564	226531,82	283270,89
3565	226508,7	283282,71
3566	226487,89	283283,22
3567	226462,72	283285,79
3568	226445,25	283291,44
3569	226424,69	283303,77
3570	226412,88	283316,62
3571	226402,09	283329,46
3572	226386,16	283338,71
3573	226365,61	283343,85
3574	226353,79	283339,23
3575	226346,6	283324,33
3576	226345,57	283300,69
3577	226344,03	283278,6
3578	226334,27	283267,29
3579	226321,42	283262,67
3580	226307,55	283265,24
3581	226294,7	283272,43
3582	226288,02	283289,39
3583	226285,97	283311,99
3584	226286,48	283333,57

Номер и координаты характерных точек прибрежной защитной полосы		
№ точки на картографическом материале	X, м	Y, м
3585	226294,19	283355,67
3586	226298,3	283382,39
3587	226310,12	283401,4
3588	226323,48	283414,24
3589	226338,38	283436,85
3590	226347,11	283457,91
3591	226348,14	283476,92
3592	226347,62	283497,22
3593	226347,11	283518,8
3594	226349,17	283539,86
3595	226364,07	283559,39
3596	226382,05	283571,72
3597	226391,3	283586,11
3598	226402,09	283603,06
3599	226410,82	283618,99
3600	226416,99	283643,14
3601	226421,61	283664,72
3602	226434,46	283681,16
3603	226447,3	283688,35
3604	226464,77	283687,84
3605	226484,81	283679,62
3606	226498,68	283663,69
3607	226499,2	283643,14
3608	226498,17	283625,16
3609	226504,85	283606,66
3610	226515,12	283586,62
3611	226519,75	283570,18
3612	226516,15	283550,14
3613	226503,31	283523,42
3614	226488,92	283517,77
3615	226474,53	283509,55
3616	226463,74	283492,08
3617	226468,88	283479,75
3618	226480,7	283475,13
3619	226498,68	283475,13
3620	226516,67	283478,72
3621	226535,16	283483,35
3622	226556,23	283486,43
3623	226579,35	283486,43
3624	226597,85	283490,03
3625	226608,12	283499,27
3626	226613,77	283513,66
3627	226620,45	283535,24
3628	226625,08	283557,33
3629	226620,97	283575,32
3630	226606,58	283598,95
3631	226590,65	283616,42
3632	226571,64	283629,78
3633	226564,96	283643,14
3634	226567,02	283661,12

Номер и координаты характерных точек прибрежной защитной полосы		
№ точки на картографическом материале	X, м	Y, м
3635	226573,18	283691,44
3636	226578,32	283719,18
3637	226581,92	283742,82
3638	226595,28	283759,77
3639	226613,77	283765,42
3640	226631,24	283764,91
3641	226652,31	283752,06
3642	226666,69	283721,24
3643	226676,97	283698,63
3644	226695,47	283690,41
3645	226708,31	283698,12
3646	226713,96	283715,58
3647	226711,91	283734,08
3648	226705,23	283746,93
3649	226692,38	283759,26
3650	226682,11	283772,1
3651	226681,08	283792,65
3652	226684,68	283819,89
3653	226683,39	283853,03
3654	226679,8	283869,47
3655	226670,55	283881,8
3656	226657,19	283893,62
3657	226640,23	283905,43
3658	226617,63	283915,71
3659	226595,53	283927,53
3660	226572,93	283940,37
3661	226551,86	283942,94
3662	226536,45	283936,78
3663	226521,03	283922,9
3664	226502,54	283907,49
3665	226488,15	283887,45
3666	226472,22	283864,33
3667	226444,99	283839,15
3668	226427,01	283828,36
3669	226408	283821,68
3670	226381,28	283819,63
3671	226355,59	283823,23
3672	226337,09	283837,61
3673	226321,16	283855,08
3674	226309,35	283868,95
3675	226302,67	283888,48
3676	226300,61	283906,97
3677	226301,13	283931,64
3678	226309,35	283956,81
3679	226320,14	283975,82
3680	226323,73	283992,78
3681	226319,11	284006,65
3682	226308,83	284013,85
3683	226290,85	284017,44
3684	226263,62	284026,69

Номер и координаты характерных точек прибрежной защитной полосы		
№ точки на картографическом материале	X, м	Y, м
3685	226235,62	284036,84
3686	226210,44	284041,98
3687	226170,88	284038,38
3688	226143,65	284039,41
3689	226116,93	284048,14
3690	226098,43	284066,12
3691	226091,75	284088,22
3692	226095,86	284112,88
3693	226095,86	284130,35
3694	226085,59	284137,54
3695	226066,06	284134,97
3696	226032,67	284134,46
3697	225998,5	284137,16
3698	225979,49	284135,1
3699	225957,39	284125,85
3700	225928,62	284119,17
3701	225899,33	284121,74
3702	225878,78	284128,42
3703	225857,2	284134,59
3704	225829,97	284130,48
3705	225807,88	284132,53
3706	225787,33	284147,43
3707	225767,8	284168,5
3708	225760,61	284192,65
3709	225762,15	284217,82
3710	225768,32	284243
3711	225771,91	284264,58
3712	225765,75	284286,67
3713	225755,47	284303,11
3714	225737,49	284317,5
3715	225717,96	284341,26
3716	225708,2	284329,96
3717	225695,36	284306,84
3718	225675,83	284264,71
3719	225651,17	284215,38
3720	225617,77	284162,46
3721	225592,6	284124,44
3722	225578,78	284106,75
3723	225621,12	284032,55
3724	225640,64	284011,48
3725	225669,93	283985,51
3726	225690,48	283970,61
3727	225737,42	283945,36
3728	225789,35	283933,39
3729	225811,45	283931,34
3730	225835,98	283932,04
3731	225881,86	283922,51
3732	225911,14	283919,94
3733	225958,57	283923,28
3734	225977,51	283904,74

Номер и координаты характерных точек прибрежной защитной полосы		
№ точки на картографическом материале	X, м	Y, м
3735	226054,78	283858,04
3736	226081,5	283849,31
3737	226108,81	283844,43
3738	226113,43	283823,74
3739	226120,11	283804,22
3740	226157,1	283739,26
3741	226168,92	283725,39
3742	226189,3	283702,86
3743	226209,1	283684,55
3744	226190,18	283661,2
3745	226163,03	283613,04
3746	226150,11	283559,28
3747	226148,06	283538,22
3748	226147,22	283515,58
3749	226128,44	283487,97
3750	226100,63	283412,8
3751	226097,64	283399,45
3752	226086,54	283338,33
3753	226086,03	283316,76
3754	226086,79	283293,89
3755	226088,85	283271,28
3756	226101,94	283216,08
3757	226108,62	283199,13
3758	226144,05	283140,89
3759	226196,98	283097,93
3760	226209,83	283090,74
3761	226271,13	283068,58
3762	226285	283066,01
3763	226337,65	283063,33
3764	226389,17	283074,49
3765	226402,01	283079,12
3766	226420,31	283058,59
3767	226458,34	283023,43
3768	226504,13	282999,21
3769	226530,34	282989,45
3770	226546,69	282984,08
3771	226566,68	282972,56
3772	226575,7	282953,97
3773	226521,24	282909
3774	226475,26	282831,01
3775	226470,64	282816,62
3776	226461,79	282738,1
3777	226463,85	282714,46
3778	226475,14	282663,44
3779	226483,36	282640,83
3780	226493,38	282618,89
3781	226468,54	282560
3782	226463,4	282538,42
3783	226461,68	282453,7
3784	226466,31	282430,06

Номер и координаты характерных точек прибрежной защитной полосы		
№ точки на картографическом материале	X, м	Y, м
3785	226486,22	282380,64
3786	226468,84	282372,69
3787	226447,77	282358,82
3788	226392,61	282304,58
3789	226378,22	282283,51
3790	226354,86	282237,49
3791	226346,12	282212,82
3792	226338,13	282183,23
3793	226334,54	282164,22
3794	226337,8	282075,51
3795	226343,97	282052,39
3796	226348,95	282036,43
3797	226358,71	282009,2
3798	226363,85	281996,29
3799	226377,72	281964,69
3800	226367,27	281905,89
3801	226368,07	281847
3802	226371,67	281824,91
3803	226386,61	281775,15
3804	226413,85	281730,92
3805	226427,21	281714,48
3806	226482,96	281667,09
3807	226538,76	281647,57
3808	226592,53	281567,5
3809	226618,48	281543,91
3810	226635,49	281524,73
3811	226659,01	281498,94
3812	226696,64	281466,8
3813	226719,25	281451,9
3814	226732,18	281444,06
3815	226750,68	281433,79
3816	226770,4	281424,21
3817	226791,21	281415,47
3818	226854,62	281400,38
3819	226883,9	281398,32
3820	226945,42	281403,56
3821	227002,42	281427,31
3822	227018,34	281437,07
3823	227055,05	281466,01
3824	227068,65	281444,58
3825	227089,72	281417,87
3826	227122,48	281386,36
3827	227119,59	281366,51
3828	227119,38	281310,43
3829	227134,74	281256,49
3830	227146,45	281230,16
3831	227176,71	281181,99
3832	227185,77	281150,46
3833	227194,13	281131,85
3834	227206,97	281085,1

Номер и координаты характерных точек прибрежной защитной полосы		
№ точки на картографическом материале	X, м	Y, м
3835	227224,28	281046,82
3836	227230,35	281034,54
3837	227251,32	280995,52
3838	227284,47	280950,4
3839	227320,19	280922,88
3840	227318,75	280887,99
3841	227314,95	280832,03
3842	227318,12	280788,63
3843	227325,64	280747,03
3844	227340,36	280696,7
3845	227349,72	280664,05
3846	227361,64	280632,7
3847	227373,1	280608,8
3848	227392,27	280579,94
3849	227380,81	280554,91
3850	227375,94	280538,57
3851	227367,67	280475,23
3852	227379,8	280412,52
3853	227385,17	280397,88
3854	227412,12	280347,84
3855	227452,07	280307,4
3856	227466,21	280296,67
3857	227490,8	280280,71
3858	227506,15	280271,79
3859	227523,68	280242,02
3860	227531,72	280229,55
3861	227536,89	280205,54
3862	227555,76	280166,24
3863	227545,93	280146,01
3864	227536,18	280119,19
3865	227525,3	280029,31
3866	227526,49	280015,67
3867	227531,02	279977,26
3868	227552,16	279914,9
3869	227583,98	279870,69
3870	227650,45	279820,43
3871	227658,27	279797,33
3872	227666,08	279784,16
3873	227697,43	279743,98
3874	227737,93	279713,03
3875	227751,83	279704,99
3876	227805,36	279683,59
3877	227855,14	279622,41
3878	227903,78	279589,97
3879	227916,95	279583,63
3880	227966,85	279567,25
3881	228011,59	279563,55
3882	228010,38	279545,12
3883	227997,52	279490,32
3884	227996,06	279473,98

Номер и координаты характерных точек прибрежной защитной полосы		
№ точки на картографическом материале	X, м	Y, м
3885	227998,14	279422,35
3886	228001,06	279405,28
3887	228005,57	279385,22
3888	228011,91	279362,55
3889	228019,23	279341,12
3890	228028,74	279317,71
3891	228034,79	279304,96
3892	228023,03	279285,17
3893	228004,33	279244,96
3894	227995,35	279218,21
3895	227988,21	279199,46
3896	227975,26	279135,09
3897	227974,28	279106,19
3898	227975,18	279079,35
3899	227977,62	279055,2
3900	227981,77	279030,16
3901	227984,93	279016,52
3902	227988,75	278993,2
3903	227999,59	278953,4
3904	228012,51	278919,99
3905	228018,29	278905,35
3906	228009,85	278891,75
3907	227981,73	278814,2
3908	227979,05	278795,18
3909	227983,92	278715,43
3910	227987,95	278700,43
3911	228001,4	278664,49
3912	228008,25	278650,55
3913	228018,25	278631,05
3914	228026,29	278617,58
3915	228011,44	278575,27
3916	228006,81	278549,42
3917	228006,21	278507,11
3918	228003,46	278456,12
3919	228004,56	278440,88
3920	228025,81	278364,51
3921	228032,63	278351,09
3922	228048,02	278329,08
3923	228041,77	278292,57
3924	228015,28	278291,8
3925	227995,22	278294,92
3926	227970,28	278297,5
3927	227943,15	278300,57
3928	227906,28	278301,32
3929	227885,07	278299,79
3930	227867,03	278298,93
3931	227811,66	278288,34
3932	227761,44	278262,72
3933	227741,69	278248,82
3934	227693,64	278200,94

Номер и координаты характерных точек прибрежной защитной полосы		
№ точки на картографическом материале	X, м	Y, м
3935	227679,38	278180,82
3936	227647,87	278111,07
3937	227642,75	278089,36
3938	227637,5	278049,68
3939	227636,77	278026,27
3940	227638,98	277989,75
3941	227643,12	277962,68
3942	227651,3	277929,05
3943	227658,37	277908,08
3944	227671,91	277879,15
3945	227655,66	277866,17
3946	227638,35	277849,59
3947	227614,07	277823,59
3948	227604,94	277811,05
3949	227572,54	277805,22
3950	227547,71	277798,89
3951	227527,09	277792,2
3952	227511,3	277787,81
3953	227497,6	277784,57
3954	227484,28	277780,94
3955	227470,14	277776,55
3956	227435,59	277762,16
3957	227419,98	277753,87
3958	227406,1	277745,76
3959	227382,44	277730,64
3960	227369,28	277721,47
3961	227347,23	277704,74
3962	227334,93	277696,84
3963	227301,55	277669,96
3964	227289,11	277657,52
3965	227263,79	277626,54
3966	227251,35	277607,76
3967	227234,69	277579,48
3968	227224,41	277558,79
3969	227199,46	277525,07
3970	227191,2	277508,54
3971	227176,43	277496,58
3972	227161,69	277483,4
3973	227141,21	277463,16
3974	227118,68	277439,24
3975	227103,84	277421,35
3976	227086,93	277398,35
3977	227067,35	277375,8
3978	227049,88	277355,04
3979	227032,32	277330,62
3980	227018,17	277307,45
3981	227008,38	277289,38
3982	226998,15	277267,94
3983	226980,13	277239,48
3984	226960,83	277208,66

Номер и координаты характерных точек прибрежной защитной полосы		
№ точки на картографическом материале	X, м	Y, м
3985	226944,92	277199,26
3986	226911,02	277203,39
3987	226864,13	277203,07
3988	226842,67	277200,39
3989	226821,36	277196,44
3990	226778,9	277201,61
3991	226762,07	277202,09
3992	226739,67	277201,49
3993	226716,26	277199,54
3994	226699,65	277197,45
3995	226676,48	277193,55
3996	226662,54	277190,68
3997	226629,38	277182,64
3998	226611,39	277177,37
3999	226576,88	277165,48
4000	226556,33	277157,1
4001	226532,68	277145,88
4002	226503,43	277130,78
4003	226474,88	277112,67
4004	226451,47	277094,87
4005	226426,24	277074,03
4006	226394,01	277064,19
4007	226373,37	277056,18
4008	226352,4	277046,67
4009	226328,3	277034,36
4010	226295,57	277015,32
4011	226275,34	277003,36
4012	226259,08	276992,65
4013	226246,4	276983,39
4014	226222,98	276963,33
4015	226207,37	276947,72
4016	226160,79	276934,23
4017	226101,88	276903,27
4018	226051,74	276854,89
4019	226043,79	276840,03
4020	225979,36	276832,25
4021	225966,92	276828,41
4022	225916,56	276804,75
4023	225874,66	276768,14
4024	225834,17	276706,77
4025	225828,48	276684,33
4026	225809,54	276680,79
4027	225755,78	276661,39
4028	225709,71	276627,57
4029	225695,81	276613,91
4030	225657,52	276561,55
4031	225647,28	276541,31
4032	225636,03	276514,36
4033	225623,57	276504,88
4034	225602,08	276503,72

Номер и координаты характерных точек прибрежной защитной полосы		
№ точки на картографическом материале	X, м	Y, м
4035	225582,08	276502,36
4036	225547,07	276508,96
4037	225523,9	276510,24
4038	225465,16	276504,77
4039	225451,26	276501,36
4040	225407,19	276482,21
4041	225394,63	276477,12
4042	225353,37	276453,11
4043	225340,44	276443,36
4044	225328,05	276433,2
4045	225314,88	276421,5
4046	225268	276359,7
4047	225258,25	276339,71
4048	225245,09	276315,67
4049	225208,89	276267,92
4050	225198,41	276242,18
4051	225141,32	276221,48
4052	225104,7	276196,61
4053	225049,12	276135,33
4054	225039,86	276119,72
4055	225023,91	276090,68
4056	225009,68	276057,78
4057	225002,61	276036,32
4058	224994,56	276001,9
4059	224991,44	275979,97
4060	224962,6	275990,39
4061	224948,38	275995,75
4062	224925,82	276007,36
4063	224901,29	276020,94
4064	224882,61	276034,44
4065	224853,92	276054,06
4066	224832,02	276067,62
4067	224818,26	276077,64
4068	224792,88	276095,02
4069	224765,03	276112,53
4070	224722,72	276136,35
4071	224708,88	276144,53
4072	224681,51	276165,05
4073	224666,18	276175,79
4074	224648,4	276188,2
4075	224621,78	276219,01
4076	224596,52	276244,25
4077	224581,59	276258,4
4078	224552,22	276286,97
4079	224536,35	276300,85
4080	224517,98	276315,29
4081	224469,39	276356,71
4082	224457,23	276365,05
4083	224433,57	276395,91
4084	224411,74	276419,29

Номер и координаты характерных точек прибрежной защитной полосы		
№ точки на картографическом материале	X, м	Y, м
4085	224393,99	276436,09
4086	224375,91	276452,86
4087	224362,27	276468,67
4088	224337,08	276493,14
4089	224323,2	276504,43
4090	224298,84	276530,01
4091	224287,36	276544,24
4092	224279,77	276574,71
4093	224286,39	276598,06
4094	224295,82	276623,08
4095	224302,5	276645,18
4096	224309,27	276669,88
4097	224312,34	276683
4098	224318,51	276713,95
4099	224326,68	276764,04
4100	224348,52	276784,57
4101	224368,21	276801,83
4102	224382,08	276815,71
4103	224401,01	276836,88
4104	224430,8	276839,01
4105	224456,67	276843,7
4106	224475,16	276848,33
4107	224509,42	276860,28
4108	224525,21	276867,53
4109	224537,93	276873,69
4110	224590,51	276910,67
4111	224628,65	276962,41
4112	224648,4	277023,57
4113	224647,73	277087,84
4114	224639,91	277110,45
4115	224622,41	277096,3
4116	224597,24	277082,94
4117	224570,78	277071,13
4118	224533,78	277061,36
4119	224490,75	277055,97
4120	224450,68	277053,66
4121	224437,96	277047,49
4122	224426,66	277042,35
4123	224408,16	277037,73
4124	224387,86	277035,42
4125	224367,57	277038,5
4126	224343,68	277041,33
4127	224325,95	277034,65
4128	224309,51	277024,11
4129	224294,1	277010,75
4130	224272,77	276993,03
4131	224256,07	276975,11
4132	224240,66	276957,13
4133	224226,79	276943,25
4134	224208,03	276928,87

Номер и координаты характерных точек прибрежной защитной полосы		
№ точки на картографическом материале	X, м	Y, м
4135	224191,34	276915,77
4136	224168,21	276887,51
4137	224157,04	276870,17
4138	224146,25	276854,24
4139	224137,52	276835,49
4140	224130,07	276801,06
4141	224122,36	276753,02
4142	224116,19	276722,06
4143	224111,05	276703,05
4144	224104,38	276680,96
4145	224092,56	276655,01
4146	224084,34	276627,78
4147	224079,71	276584,88
4148	224079,71	276562,14
4149	224082,28	276540,56
4150	224090,5	276506,4
4151	224101,81	276463,49
4152	224121,84	276430,87
4153	224144,45	276402,87
4154	224171,43	276370,75
4155	224195,7	276350,33
4156	224210,86	276338
4157	224227,05	276319,24
4158	224245,03	276299,98
4159	224265,58	276282,76
4160	224287,42	276259,39
4161	224307,2	276227,6
4162	224326,47	276212,44
4163	224343,68	276199,34
4164	224363,97	276186,75
4165	224384,01	276166,2
4166	224412,78	276143,59
4167	224443,1	276114,11
4168	224457,74	276100,24
4169	224471,87	276086,62
4170	224489,34	276066,84
4171	224506,3	276045,77
4172	224538,92	276019,64
4173	224559,22	276006,79
4174	224581,82	275989,32
4175	224600,58	275976,22
4176	224623,18	275962,86
4177	224659,41	275942,69
4178	224680,47	275929,59
4179	224700,51	275915,98
4180	224721,32	275900,82
4181	224741,36	275888,74
4182	224765,51	275872,3
4183	224788,63	275855,6
4184	224812,13	275840,51

Номер и координаты характерных точек прибрежной защитной полосы		
№ точки на картографическом материале	X, м	Y, м
4185	224827,55	275832,03
4186	224845,79	275824,07
4187	224866,85	275811,48
4188	224883,81	275798,89
4189	224897,17	275795,3
4190	224914,38	275796,07
4191	224923,37	275794,27
4192	224924,4	275788,62
4193	224919,78	275781,94
4194	224919,78	275771,15
4195	224925,43	275765,3
4196	224934,93	275764,02
4197	224951,89	275762,99
4198	224964,22	275761,45
4199	224972,95	275752,72
4200	224977,83	275741,93
4201	224985,03	275733,19
4202	224984,26	275725,74
4203	224996,33	275717,52
4204	225006,09	275719,58
4205	225013,29	275717,01
4206	225027,93	275714,7
4207	225038,72	275709,81
4208	225051,82	275697,74
4209	225064,92	275686,44
4210	225082,39	275675,65
4211	225095,24	275673,59
4212	225091,97	275680,12
4213	225094,65	275690,85
4214	225106,6	275703,04
4215	225117,09	275712,55
4216	225126,36	275715,24
4217	225133,18	275716,46
4218	225139,04	275722,8
4219	225140,74	275734,01
4220	225141,47	275743,28
4221	225149,03	275750,84
4222	225157,57	275756,69
4223	225166,1	275764,01
4224	225172,44	275774,01
4225	225174,64	275784,49
4226	225174,39	275790,59
4227	225173,54	275802,17
4228	225177,44	275811,68
4229	225183,3	275823,87
4230	225185,49	275839,48
4231	225184,51	275851,67
4232	225186,47	275866,55
4233	225186,47	275882,4
4234	225183,05	275898,98

Номер и координаты характерных точек прибрежной защитной полосы		
№ точки на картографическом материале	X, м	Y, м
4235	225184,27	275913,61
4236	225186,95	275933,36
4237	225188,17	275942,87
4238	225192,56	275973,72
4239	225199,63	275995,18
4240	225211,83	276017,62
4241	225221,09	276033,22
4242	225233,04	276043,22
4243	225244,75	276050,29
4244	225258,65	276052,43
4245	225279,13	276050,72
4246	225294,49	276049,74
4247	225307,66	276047,31
4248	225328,14	276048,04
4249	225347,9	276047,55
4250	225367,65	276044,87
4251	225390,33	276043,65
4252	225407,4	276044,14
4253	225421,78	276049,74
4254	225429,83	276058,77
4255	225433	276080,96
4256	225430,08	276098,03
4257	225424,71	276108,51
4258	225415,69	276116,8
4259	225405,2	276122,41
4260	225393,5	276132,9
4261	225382,52	276144,12
4262	225377,89	276154,11
4263	225380,57	276165,33
4264	225389,6	276173,38
4265	225398,62	276177,28
4266	225404,71	276183,86
4267	225412,15	276203,98
4268	225421,42	276221,3
4269	225429,71	276234,22
4270	225438	276252,02
4271	225447,76	276272,02
4272	225460,92	276283,72
4273	225473,85	276293,48
4274	225486,28	276298,84
4275	225498,96	276307,13
4276	225512,86	276310,55
4277	225536,03	276309,27
4278	225550,91	276303,17
4279	225565,78	276301,46
4280	225587,48	276302,44
4281	225605,53	276302,93
4282	225623,57	276304,88
4283	225651,62	276304,88
4284	225681,37	276305,12

Номер и координаты характерных точек прибрежной защитной полосы		
№ точки на картографическом материале	X, м	Y, м
4285	225702,34	276304,14
4286	225722,58	276299,51
4287	225737,21	276293,42
4288	225754,65	276286,83
4289	225769,76	276283,42
4290	225783,66	276285,86
4291	225794,15	276301,95
4292	225802,93	276327,55
4293	225806,83	276352,92
4294	225809,76	276384,86
4295	225810,98	276401,93
4296	225815,37	276419,98
4297	225825,73	276451,01
4298	225835,97	276471,25
4299	225849,87	276484,9
4300	225866,45	276488,32
4301	225876,69	276483,93
4302	225884,99	276474,66
4303	225888,89	276459,54
4304	225896,2	276448,57
4305	225906,69	276442,96
4306	225918,64	276438,81
4307	225927,66	276438,81
4308	225938,63	276449,06
4309	225955,22	276464,17
4310	225968,87	276473,93
4311	225989,6	276478,32
4312	226008,38	276481,24
4313	226020,32	276479,29
4314	226027,64	276483,93
4315	226032,03	276514,9
4316	226032,03	276544,16
4317	226024,96	276568,79
4318	226019,59	276592,69
4319	226016,67	276612,68
4320	226018,13	276628,29
4321	226025,93	276637,31
4322	226038,37	276641,15
4323	226052,27	276632,62
4324	226059,34	276627,5
4325	226069,58	276628,96
4326	226091,53	276634,57
4327	226108,11	276636,76
4328	226121,52	276636,52
4329	226145,18	276628,71
4330	226178,34	276610,43
4331	226202,97	276598,96
4332	226220,16	276591,65
4333	226238,94	276582,87
4334	226254,06	276580,68

Номер и координаты характерных точек прибрежной защитной полосы		
№ точки на картографическом материале	X, м	Y, м
4335	226266,74	276583,85
4336	226274,79	276589,7
4337	226278,44	276596,28
4338	226278,44	276607,74
4339	226268,45	276627,01
4340	226250,16	276643,35
4341	226232,6	276656,03
4342	226220,89	276668,22
4343	226214,31	276684,07
4344	226212,85	276703,46
4345	226207,97	276722,96
4346	226212,85	276736,38
4347	226223,09	276744,18
4348	226236,99	276743,94
4349	226249,91	276741,5
4350	226262,84	276746,37
4351	226278,93	276756,62
4352	226296,25	276761,49
4353	226310,76	276769,97
4354	226335,14	276789,96
4355	226348,8	276806,3
4356	226364,4	276821,91
4357	226377,08	276831,17
4358	226397,2	276843,06
4359	226421,59	276857,45
4360	226435	276864,52
4361	226455,97	276874,03
4362	226477,67	276881,1
4363	226496,94	276885,01
4364	226514,74	276891,83
4365	226532,05	276901,34
4366	226548,63	276915,67
4367	226572,53	276935,67
4368	226595,94	276953,47
4369	226618,38	276965,17
4370	226642,03	276976,39
4371	226676,54	276988,28
4372	226709,7	276996,32
4373	226732,87	277000,23
4374	226756,28	277002,18
4375	226773,1	277001,69
4376	226790,42	276997,79
4377	226802,12	276997,54
4378	226822,36	276995,11
4379	226845,77	276996,57
4380	226867,47	277001,93
4381	226888,93	277004,62
4382	226910,88	277002,18
4383	226937,7	276997,54
4384	226959,41	276995,11

Номер и координаты характерных точек прибрежной защитной полосы		
№ точки на картографическом материале	X, м	Y, м
4385	226983,79	276993,64
4386	227016,96	276995,35
4387	227036,22	277000,23
4388	227052,56	277009,98
4389	227068,41	277021,93
4390	227084,02	277037,54
4391	227102,18	277061,62
4392	227127,79	277098,44
4393	227149,13	277132,52
4394	227173,51	277171,05
4395	227188,87	277203,24
4396	227203,02	277226,4
4397	227218,38	277244,69
4398	227243,25	277273,34
4399	227264,96	277302,85
4400	227281,78	277320,89
4401	227302,27	277341,13
4402	227322,75	277357,72
4403	227340,31	277373,08
4404	227353,96	277389,05
4405	227368,59	277416,12
4406	227378,35	277435,63
4407	227390,3	277446,11
4408	227399,08	277458,55
4409	227408,34	277480,25
4410	227418,1	277497,32
4411	227430,53	277516,1
4412	227442,97	277528,54
4413	227461,87	277540,67
4414	227490,16	277562,13
4415	227513,81	277577,25
4416	227529,42	277585,54
4417	227543,56	277589,93
4418	227561,12	277594,07
4419	227584,77	277600,66
4420	227609,4	277608,64
4421	227636,71	277613,76
4422	227654,76	277615,47
4423	227672,07	277616,69
4424	227687,19	277621,57
4425	227707,19	277631,32
4426	227726,69	277644,92
4427	227746,93	277662,72
4428	227762,05	277689,05
4429	227776,68	277705,15
4430	227794	277721,73
4431	227809,12	277731,73
4432	227826,19	277737,34
4433	227850,57	277744,59
4434	227876,18	277746,79

Номер и координаты характерных точек прибрежной защитной полосы		
№ точки на картографическом материале	X, м	Y, м
4435	227903,24	277736,79
4436	227922,02	277727,52
4437	227935,43	277718,5
4438	227952,26	277712,65
4439	227972,87	277714,35
4440	227998,71	277725,57
4441	228014,56	277742,15
4442	228023,83	277751,66
4443	228033,83	277758
4444	228038,95	277766,54
4445	228035,78	277783,36
4446	228023,59	277797,02
4447	228006,52	277804,58
4448	227995,06	277810,43
4449	227982,13	277821,65
4450	227969,21	277835,55
4451	227955,55	277856,03
4452	227942,63	277870,91
4453	227931,41	277883,59
4454	227923,12	277892,61
4455	227903,73	277911,51
4456	227880,81	277929,8
4457	227861,06	277950,53
4458	227847,89	277971,99
4459	227840,82	277992,96
4460	227836,67	278020,02
4461	227837,4	278043,43
4462	227842,52	278065,14
4463	227856,79	278085,26
4464	227876,54	278099,16
4465	227897,03	278100,13
4466	227920,68	278101,84
4467	227948,72	278098,67
4468	227974,57	278095,99
4469	228008,59	278088,91
4470	228029,8	278082,82
4471	228049,31	278072,33
4472	228063,46	278069,89
4473	228081,01	278070,87
4474	228095,65	278076,23
4475	228113,33	278087,39
3150	228142,59	278106,9
4476	229795,62	264584,46
4477	229810,26	264591,77
4478	229828,91	264614,82
4479	229836,96	264648,47
4480	229829,28	264662,37
4481	229814,64	264660,54
4482	229797,45	264664,56
4483	229790,5	264684,77

Номер и координаты характерных точек прибрежной защитной полосы		
№ точки на картографическом материале	X, м	Y, м
4484	229782,46	264698,31
4485	229772,21	264722,81
4486	229771,48	264750,61
4487	229775,51	264784,63
4488	229786,48	264821,21
4489	229789,04	264856,69
4490	229786,85	264892,9
4491	229785,02	264932,04
4492	229786,85	264951,06
4493	229786,85	264971,9
4494	229777,26	264967,55
4495	229757,51	264958,04
4496	229739,95	264952,92
4497	229725,69	264955,48
4498	229712,52	264955,2
4499	229707,77	264947,89
4500	229710,33	264938,38
4501	229718,37	264926,67
4502	229717,64	264913,87
4503	229726,79	264900,7
4504	229734,47	264895,21
4505	229735,93	264881,31
4506	229727,88	264864,85
4507	229715,45	264855,34
4508	229702,64	264853,15
4509	229691,31	264855,34
4510	229680,33	264852,78
4511	229668,99	264844,37
4512	229662,41	264835,23
4513	229661,68	264824,98
4514	229670,09	264805,6
4515	229681,43	264789,87
4516	229683,62	264753,47
4517	229683,62	264730,43
4518	229677,41	264710,68
4519	229669,36	264683,98
4520	229662,41	264658,37
4521	229659,85	264634,23
4522	229655,46	264609,72
4523	229645,95	264584,12
4524	229638,63	264561,8
4525	229634,61	264540,22
4526	229639	264515,17
4527	229647,78	264481,15
4528	229654,73	264447,5
4529	229669,36	264415,31
4530	229681,79	264374,71
4531	229686,87	264362,14
4532	229700,52	264365,35
4533	229715,52	264380,35

Номер и координаты характерных точек прибрежной защитной полосы		
№ точки на картографическом материале	X, м	Y, м
4534	229726,13	264399,74
4535	229740,03	264420,22
4536	229754,29	264430,1
4537	229764,53	264448,75
4538	229761,97	264471,07
4539	229760,87	264494,84
4540	229766	264518,98
4541	229786,85	264544,95
4542	229788,31	264564,34
4476	229795,62	264584,46
4543	225881,33	269971,92
4544	225899,62	269981,43
4545	225913,52	269994,36
4546	225925,95	270011,91
4547	225935,95	270025,57
4548	225938,76	270036,91
4549	225936,56	270047,4
4550	225943,88	270062,27
4551	225951,44	270079,1
4552	225953,14	270094,7
4553	225955,34	270108,12
4554	225954,36	270122,75
4555	225947,05	270133,23
4556	225936,56	270137,13
4557	225923,88	270142,74
4558	225909,98	270154,94
4559	225896,81	270168,1
4560	225881,21	270177,86
4561	225869,01	270182,98
4562	225856,58	270191,03
4563	225844,14	270195,9
4564	225828,78	270197,85
4565	225810,61	270199,8
4566	225796,71	270197,37
4567	225777,93	270199,8
4568	225757,69	270205,66
4569	225745,5	270213,22
4570	225738,43	270228,34
4571	225739,65	270239,8
4572	225732,82	270244,19
4573	225727,7	270249,79
4574	225727,21	270257,35
4575	225720,14	270262,23
4576	225709,78	270265,04
4577	225701,73	270260,4
4578	225694,66	270256,74
4579	225688,81	270255,77
4580	225683,2	270259,43
4581	225678,56	270264,06
4582	225670,76	270265,28

Номер и координаты характерных точек прибрежной защитной полосы		
№ точки на картографическом материале	X, м	Y, м
4583	225663,93	270269,18
4584	225657,35	270273,08
4585	225648,81	270283,08
4586	225639,3	270292,1
4587	225631,99	270299,42
4588	225624,43	270305,27
4589	225617,84	270315,03
4590	225611,5	270326
4591	225604,43	270335,02
4592	225600,53	270346,24
4593	225597,85	270357,21
4594	225592,48	270366,24
4595	225584,92	270371,6
4596	225575,41	270377,7
4597	225568,1	270385,99
4598	225560,29	270390,86
4599	225554,08	270389,89
4600	225548,47	270389,65
4601	225541,64	270385,99
4602	225533,84	270381,84
4603	225526,76	270379,4
4604	225518,23	270379,4
4605	225508,96	270376,72
4606	225499,94	270372,33
4607	225493,6	270367,94
4608	225487,75	270361,85
4609	225481,41	270356,24
4610	225477,26	270349,65
4611	225474,82	270343,31
4612	225473,12	270334,53
4613	225471,17	270326,97
4614	225469,7	270319,17
4615	225467,75	270309,17
4616	225468	270302,1
4617	225470,43	270293,81
4618	225474,58	270283,08
4619	225477,02	270276,5
4620	225479,94	270267,96
4621	225485,55	270262,6
4622	225490,19	270256,5
4623	225495,31	270249,92
4624	225497,01	270244,8
4625	225498,23	270235,77
4626	225502,38	270229,68
4627	225507,5	270221,39
4628	225511,89	270210,9
4629	225515,55	270201,15
4630	225519,2	270194,07
4631	225521,89	270186,03
4632	225522,13	270179,2

Номер и координаты характерных точек прибрежной защитной полосы		
№ точки на картографическом материале	X, м	Y, м
4633	225519,69	270173,1
4634	225517,74	270166,27
4635	225517,5	270158,23
4636	225517,74	270145
4637	225519,69	270134,02
4638	225523,59	270128,66
4639	225534,81	270117,69
4640	225547,25	270112,81
4641	225560,9	270108,66
4642	225569,19	270105,01
4643	225578,83	270098,18
4644	225588,34	270095,98
4645	225599,31	270097,2
4646	225613,45	270100,13
4647	225627,35	270102,57
4648	225640,28	270102,81
4649	225652,71	270100,86
4650	225665,88	270097,45
4651	225674,66	270091,84
4652	225687,83	270079,89
4653	225695,15	270072,09
4654	225700,75	270063,06
4655	225707,83	270055,5
4656	225712,95	270046,24
4657	225715,87	270039,65
4658	225719,53	270034,29
4659	225726,36	270033,07
4660	225733,67	270029,23
4661	225735,87	270022,64
4662	225736,6	270014,6
4663	225740,26	270004,36
4664	225742,94	269996,06
4665	225747,33	269985,58
4666	225755,13	269976,07
4667	225758,79	269969,48
4668	225761,72	269960,95
4669	225763,18	269951,2
4670	225767,57	269944,61
4671	225776,84	269938,27
4672	225783,91	269934,13
4673	225792,69	269936,08
4674	225800,73	269939,98
4675	225806,59	269946,81
4676	225813,17	269948,51
4677	225818,54	269948,76
4678	225823,66	269944,37
4679	225825,12	269937,3
4680	225829,51	269933,39
4681	225835,12	269934,61
4682	225840,24	269937,54

Номер и координаты характерных точек прибрежной защитной полосы		
№ точки на картографическом материале	X, м	Y, м
4683	225842,92	269943,39
4684	225852,31	269950,46
4685	225866,21	269965,83
4543	225881,33	269971,92
4686	225834,39	270413,48
4687	225848,29	270417,63
4688	225858,53	270424,7
4689	225863,16	270432,26
4690	225863,16	270438,6
4691	225856,33	270438,35
4692	225843,16	270436,65
4693	225829,02	270441,52
4694	225816,1	270450,06
4695	225802,2	270464,2
4696	225792,2	270481,27
4697	225782,93	270499,81
4698	225775,13	270517,61
4699	225768,79	270531,26
4700	225758,3	270544,25
4701	225738,06	270563,27
4702	225717,58	270582,05
4703	225696,85	270597,41
4704	225682,46	270610,82
4705	225677,59	270624,72
4706	225671,25	270638,38
4707	225671,49	270648,62
4708	225676,61	270657,64
4709	225678,08	270666,18
4710	225681,25	270675,2
4711	225689,05	270679,34
4712	225696,85	270686,17
4713	225707,83	270690,8
4714	225728,55	270694,71
4715	225746,6	270695,68
4716	225765,13	270691,78
4717	225777,81	270687,63
4718	225791,47	270683,25
4719	225806,83	270683,73
4720	225825,85	270691,78
4721	225836,34	270704,7
4722	225840,73	270720,31
4723	225837,56	270739,82
4724	225831,22	270759,33
4725	225820,24	270782,62
4726	225805,12	270798,95
4727	225793,91	270805,29
4728	225780,74	270806,27
4729	225765,13	270803,59
4730	225753,18	270798,95
4731	225741,48	270795,05

Номер и координаты характерных точек прибрежной защитной полосы		
№ точки на картографическом материале	X, м	Y, м
4732	225730,26	270793,35
4733	225698,68	270795,3
4734	225673,81	270796,27
4735	225649,91	270798,47
4736	225629,18	270801,39
4737	225614,06	270805,05
4738	225601,14	270809,2
4739	225589,43	270815,29
4740	225577,73	270819,44
4741	225568,22	270821,14
4742	225555,29	270823,34
4743	225542,61	270822,36
4744	225527,74	270820,17
4745	225519,94	270812,12
4746	225516,52	270797,49
4747	225518,47	270773,59
4748	225520,42	270748,96
4749	225519,69	270731,41
4750	225516,28	270713,61
4751	225512,62	270698,73
4752	225506,52	270681,42
4753	225499,21	270670,69
4754	225494,82	270660,2
4755	225490,19	270653,13
4756	225492,01	270638,62
4757	225490,06	270630,33
4758	225484,7	270623,01
4759	225482,5	270612,04
4760	225483,48	270600,82
4761	225489,09	270592,78
4762	225499,57	270586,44
4763	225510,55	270583,02
4764	225522,01	270574,73
4765	225533,71	270563,76
4766	225544,93	270548,64
4767	225551,03	270531,08
4768	225555,9	270515,23
4769	225559,44	270498,34
4770	225561,64	270466,89
4771	225562,12	270444,7
4772	225563,34	270425,67
4773	225566,76	270414,7
4774	225573,1	270405,68
4775	225575,78	270393
4776	225582,85	270385,44
4777	225596,99	270374,22
4778	225605,04	270362,52
4779	225609,19	270349,84
4780	225616,5	270336,42
4781	225624,55	270325,69

Номер и координаты характерных точек прибрежной защитной полосы		
№ точки на картографическом материале	X, м	Y, м
4782	225629,18	270314,23
4783	225637,23	270304,48
4784	225651,13	270292,59
4785	225660,64	270282,35
4786	225667,71	270276,5
4787	225678,69	270274,06
4788	225686,98	270268,45
4789	225692,58	270267,96
4790	225696,49	270273,81
4791	225699,66	270277,96
4792	225704,41	270283,32
4793	225702,46	270299,42
4794	225700,27	270335,02
4795	225706,36	270360,87
4796	225717,82	270382,82
4797	225732,45	270396,23
4798	225747,33	270402,81
4799	225764,16	270411,59
4800	225779,03	270414,27
4801	225794,88	270413,24
4802	225818,05	270411,29
4686	225834,39	270413,48
4803	227427,49	281293,46
4804	227437,73	281312,48
4805	227434,8	281334,92
4806	227419,19	281353,94
4807	227389,44	281380,76
4808	227360,18	281406,61
4809	227363,11	281378,81
4810	227374,81	281333,45
4811	227398,22	281297,36
4803	227427,49	281293,46
4812	227441,63	281215,92
4813	227433,83	281240,79
4814	227417,73	281278,34
4815	227404,56	281278,34
4816	227403,59	281247,62
4817	227409,44	281207,14
4818	227425,53	281188,12
4819	227436,75	281194,46
4812	227441,63	281215,92
4820	227634,76	280671,51
4821	227631,83	280680,05
4822	227624,76	280687,61
4823	227612,08	280693,21
4824	227595,5	280700,29
4825	227586,72	280710,04
4826	227579,89	280737,11
4827	227575,02	280756,25
4828	227566,48	280779,17

Номер и координаты характерных точек прибрежной защитной полосы		
№ точки на картографическом материале	X, м	Y, м
4829	227562,82	280802,83
4830	227554,78	280829,65
4831	227547,71	280859,4
4832	227547,46	280878,67
4833	227550,63	280908,66
4834	227551,12	280930,85
4835	227545,51	280931,58
4836	227544,05	280906,22
4837	227534,29	280875,98
4838	227526,98	280851,6
4839	227530,88	280826,73
4840	227539,17	280794,54
4841	227544,54	280764,3
4842	227549,9	280730,65
4843	227557,7	280711,63
4844	227573,8	280690,65
4845	227592,82	280674,56
4846	227612,33	280667,24
4847	227632,32	280664,81
4820	227634,76	280671,51
4848	227586,23	280899,76
4849	227592,33	280915,85
4850	227591,84	280932,19
4851	227585,26	280946,82
4852	227574,04	280959,26
4853	227571,36	280956,33
4854	227565,26	280943,17
4855	227562,58	280925,61
4856	227564,04	280902,44
4857	227561,85	280871,72
4858	227571,85	280874,64
4859	227576,24	280883,91
4848	227586,23	280899,76
4860	227553,56	280978,28
4861	227556,73	280986,82
4862	227555,51	280998,76
4863	227547,22	281009,98
4864	227528,44	281025,1
4865	227513,08	281044,36
4866	227511,61	281029
4867	227511,13	281009,98
4868	227519,17	280991,69
4869	227532,83	280971,45
4870	227543,32	280969,75
4860	227553,56	280978,28
4871	227767,91	280235,26
4872	227764,98	280262,32
4873	227760,35	280282,32
4874	227743,03	280305,49
4875	227740,11	280285,49

Номер и координаты характерных точек прибрежной защитной полосы		
№ точки на картографическом материале	X, м	Y, м
4876	227743,52	280264,03
4877	227756,2	280245,01
4871	227767,91	280235,26
4878	232494,75	262122,19
4879	232433,86	262351,86
4880	232369,56	262348,74
4881	232341,76	262335,08
4882	232308,59	262318,01
4883	232267,62	262298,99
4884	232235,92	262284,36
4885	232213	262276,07
4886	232164,23	262264,73
4887	232127,65	262242,78
4888	232087,66	262229,13
4889	232039,86	262223,27
4890	231995,97	262221,81
4891	231950,13	262223,76
4892	231876,24	262222,79
4893	231786,99	262220,84
4894	231728,46	262221,81
4895	231659,21	262224,25
4896	231590,44	262228,64
4897	231539,72	262235,47
4898	231507,04	262243,27
4899	231481,19	262245,22
4900	231449,01	262239,86
4901	231419,74	262240,34
4902	231384,63	262245,22
4903	231320,98	262247,17
4904	231243,44	262263,75
4905	231189,3	262287,16
4906	231137,6	262315,45
4907	231095,66	262339,35
4908	231033,23	262379,58
4909	230960,57	262432,26
4910	230900,09	262477,61
4911	230849,86	262519,56
4912	230727,93	262619,29
4913	230641,6	262702,69
4914	230582,59	262758,66
4915	230522,12	262808,89
4916	230451,89	262865,46
4917	230376,29	262935,57
4918	230317,77	262991,17
4919	230260,7	263060,43
4920	230216,32	263119,44
4921	230163,16	263184,06
4922	230096,35	263258,19
4923	230036,36	263321,11
4924	229991,98	263374,27

Номер и координаты характерных точек прибрежной защитной полосы		
№ точки на картографическом материале	X, м	Y, м
4925	229940,77	263434,13
4926	229899,8	263504,36
4927	229882,73	263554,6
4928	229862,25	263615,07
4929	229833,96	263689,2
4930	229818,84	263731,15
4931	229805,19	263805,03
4932	229787,14	263859,17
4933	229760,32	263923,06
4934	229745,2	263987,44
4935	229742,76	264030,84
4936	229741,3	264066,45
4937	229733,98	264092,42
4938	229709,11	264160,7
4939	229686,18	264241,65
4940	229665,7	264299,2
4941	229661,31	264324,08
4942	229659,85	264370,41
4943	229647,66	264407,48
4944	229633,02	264435,28
4945	229625,22	264469,9
4946	229616,69	264513,55
4947	229615,71	264550,13
4948	229620,1	264579,88
4949	229619,61	264602,32
4950	229630,34	264615,97
4951	229637,17	264648,65
4952	229639,61	264680,84
4953	229650,34	264710,59
4954	229658,14	264746,19
4955	229654,24	264785,21
4956	229640,1	264815,93
4957	229632,29	264827,39
4958	229642,53	264841,05
4959	229640,1	264864,95
4960	229660,58	264878,6
4961	229682,53	264876,65
4962	229697,16	264890,31
4963	229697,16	264903,96
4964	229686,43	264905,43
4965	229677,65	264899,57
4966	229668,87	264899,57
4967	229659,6	264901,52
4968	229657,65	264919,08
4969	229674,72	264930,79
4970	229683,5	264937,61
4971	229681,06	264963,46
4972	229691,79	264980,53
4973	229708,38	264982
4974	229725,93	264987,36

Номер и координаты характерных точек прибрежной защитной полосы		
№ точки на картографическом материале	X, м	Y, м
4975	229745,93	264986,39
4976	229763	264998,09
4977	229781,53	265006,26
4978	229806,4	265032,11
4979	229822,5	265062,35
4980	229824,45	265114,04
4981	229816,16	265160,86
4982	229820,06	265200,86
4983	229828,35	265217,44
4984	229837,62	265251,33
4985	229869,32	265267,92
4986	229896,63	265261,09
4987	229930,77	265260,11
4988	229959,06	265262,06
4989	229983,93	265270,84
4990	230002,46	265288,89
4991	230012,22	265320,59
4992	230018,07	265348,39
4993	230022,46	265373,63
4994	230042,46	265401,43
4995	230066,35	265422,4
4996	230083,42	265449,71
4997	230094,15	265475,07
4998	230098,05	265501,41
4999	230094,15	265526,28
5000	230077,08	265543,84
5001	230052,7	265554,08
5002	230031,73	265563,34
5003	230023,92	265577,49
5004	230027,34	265594,07
5005	230051,23	265621,38
5006	230068,79	265627,23
5007	230093,66	265634,55
5008	230113,66	265647,23
5009	230121,46	265667,23
5010	230104,39	265692,1
5011	230088,3	265714,53
5012	230083,91	265733,8
5013	230093,66	265757,7
5014	230111,71	265777,2
5015	230121,46	265784,03
5016	230139,02	265780,13
5017	230156,09	265764,04
5018	230179,01	265750,38
5019	230199,01	265738,68
5020	230222,91	265736,72
5021	230241,68	265745,38
5022	230254,85	265769,77
5023	230255,34	265804,88
5024	230263,63	265838,53

Номер и координаты характерных точек прибрежной защитной полосы		
№ точки на картографическом материале	X, м	Y, м
5025	230271,92	265865,85
5026	230269,48	265882,92
5027	230257,29	265890,72
5028	230233,88	265881,45
5029	230200,72	265879,99
5030	230174,38	265879,01
5031	230142,68	265877,06
5032	230114,39	265881,94
5033	230088,54	265892,18
5034	230071,96	265908,76
5035	230058,79	265933,64
5036	230053,92	265956,07
5037	230036,85	265985,82
5038	230010,51	266033,13
5039	229991,49	266068,73
5040	229973,93	266094,58
5041	229951,01	266114,94
5042	229925,16	266129,57
5043	229901,26	266132,01
5044	229879,32	266124,7
5045	229848,1	266109,09
5046	229818,35	266101,29
5047	229795,43	266099,34
5048	229778,85	266094,95
5049	229762,27	266087,63
5050	229748,61	266065,2
5051	229734,47	266046,66
5052	229735,27	266034,51
5053	229753,56	266029,75
5054	229780,63	266018,05
5055	229802,21	266012,56
5056	229832,57	265998,29
5057	229850,86	265994,64
5058	229855,61	266005,61
5059	229855,61	266027,19
5060	229859,27	266037,07
5061	229873,9	266037,07
5062	229890,73	266030,12
5063	229912,67	266022,44
5064	229934,26	266025
5065	229957,67	266035,24
5066	229971,56	266032,31
5067	229973,39	266012,56
5068	229987,29	266001,95
5069	229999	265983,3
5070	230010,34	265958,42
5071	230026,07	265933,55
5072	230038,14	265914,16
5073	230035,94	265894,78
5074	230028,63	265887,1

Номер и координаты характерных точек прибрежной защитной полосы		
№ точки на картографическом материале	X, м	Y, м
5075	230019,12	265892,95
5076	230011,8	265911,24
5077	229994,61	265935,75
5078	229976,69	265961,35
5079	229955,84	265977,44
5080	229942,67	265983,66
5081	229928,04	265978,54
5082	229911,58	265969,4
5083	229891,46	265965,74
5084	229872,07	265973,05
5085	229856,71	265980,74
5086	229838,42	265980,74
5087	229819,77	265986,95
5088	229797,45	265995,73
5089	229770,02	266004,88
5090	229743,32	266012,19
5091	229720,64	266020,61
5092	229713,98	266031,06
5093	229687,65	266026,18
5094	229668,14	266033,5
5095	229643,75	266048,61
5096	229616,44	266060,81
5097	229589,62	266078,85
5098	229563,77	266097,39
5099	229539,87	266115,92
5100	229525,73	266127,01
5101	229497,93	266153,35
5102	229479,88	266179,69
5103	229468,18	266219,68
5104	229473,54	266254,31
5105	229472,08	266284,54
5106	229461,84	266328,92
5107	229448,67	266358,19
5108	229432,58	266374,28
5109	229415,02	266381,11
5110	229400,39	266381,6
5111	229380,39	266397,69
5112	229357,96	266404,52
5113	229325,28	266400,62
5114	229290,65	266383,55
5115	229264,32	266371,84
5116	229231,64	266363,55
5117	229201,4	266351,85
5118	229175,55	266338,19
5119	229147,27	266332,34
5120	229107,76	266324,05
5121	229054,11	266309,42
5122	229018,02	266302,59
5123	228984,86	266297,71
5124	228953,16	266292,35

Номер и координаты характерных точек прибрежной защитной полосы		
№ точки на картографическом материале	X, м	Y, м
5125	228926,33	266294,78
5126	228909,75	266304,54
5127	228880,49	266303,56
5128	228836,6	266292,35
5129	228804,41	266279,18
5130	228776,12	266259,18
5131	228752,71	266246,5
5132	228724,42	266239,19
5133	228679,55	266228,46
5134	228668,82	266219,19
5135	228694,19	266204,07
5136	228782,95	266200,17
5137	228859,03	266210,9
5138	228893,17	266207
5139	228900,97	266181,64
5140	228847,33	266157,25
5141	228773,19	266140,67
5142	228701,01	266144,57
5143	228654,19	266137,74
5144	228600,55	266133,84
5145	228553,73	266141,64
5146	228506,91	266143,6
5147	228459,11	266145,55
5148	228414,73	266150,91
5149	228337,18	266142,62
5150	228285	266121,65
5151	228244,52	266101,16
5152	228216,48	266080,5
5153	228171,61	266065,87
5154	228105,52	266061,17
5155	228059,19	266061,17
5156	227997,74	266062,15
5157	227947,5	266072,39
5158	227902,64	266087,02
5159	227861,18	266108,48
5160	227822,16	266130,43
5161	227790,95	266165,05
5162	227769,49	266197,73
5163	227744,62	266237,24
5164	227721,7	266269,91
5165	227701,7	266295,27
5166	227686,09	266310,88
5167	227669,51	266316,73
5168	227645,13	266312,83
5169	227614,4	266304,05
5170	227569,77	266305,51
5171	227545,88	266314,29
5172	227508,81	266341,6
5173	227497,35	266368
5174	227492,96	266405,07

Номер и координаты характерных точек прибрежной защитной полосы		
№ точки на картографическом материале	X, м	Y, м
5175	227497,35	266494,81
5176	227510,03	266602,59
5177	227516,61	266684,77
5178	227527,83	266754,02
5179	227548,31	266845,22
5180	227563,92	266929,6
5181	227582,7	267001,29
5182	227611,72	267071,89
5183	227636,83	267141,63
5184	227673,9	267241,43
5185	227699,02	267320,19
5186	227741,81	267426,15
5187	227769,86	267517,59
5188	227795,7	267562,46
5189	227800,83	267613,67
5190	227806,07	267671,83
5191	227837,77	267767,42
5192	227854,84	267839,6
5193	227875,32	267903
5194	227889,95	267957,75
5195	227893,86	268031,39
5196	227883,61	268086,99
5197	227876,18	268104,49
5198	227864,72	268126,19
5199	227851,06	268147,65
5200	227840,33	268179,84
5201	227822,53	268226,9
5202	227823,02	268272,02
5203	227829,11	268309,57
5204	227838,62	268348,59
5205	227833,01	268366,63
5206	227834,48	268408,82
5207	227832,04	268446,86
5208	227823,99	268485,63
5209	227812,53	268513,67
5210	227793,02	268530,74
5211	227774,98	268538,3
5212	227753,27	268550,01
5213	227737,67	268560,01
5214	227717,92	268574,64
5215	227699,38	268588,78
5216	227684,02	268601,71
5217	227681,34	268594,15
5218	227689,87	268572,69
5219	227696,46	268549,52
5220	227705,97	268524,4
5221	227719,26	268502,76
5222	227707,06	268505,2
5223	227684,14	268531,54
5224	227659,76	268560,8

Номер и координаты характерных точек прибрежной защитной полосы		
№ точки на картографическом материале	X, м	Y, м
5225	227639,27	268590,55
5226	227611,72	268646,88
5227	227593,67	268681,51
5228	227584,89	268734,67
5229	227582,94	268803,43
5230	227590,75	268843,43
5231	227609,77	268869,76
5232	227646,83	268913,17
5233	227687,31	268947,06
5234	227711,45	268980,96
5235	227726,57	269002,66
5236	227739,74	269028,27
5237	227738,28	269068,26
5238	227724,13	269087,28
5239	227683,17	269098,01
5240	227625,62	269100,94
5241	227581,24	269101,91
5242	227551	269103,86
5243	227526,12	269099,47
5244	227502,23	269077,53
5245	227492,23	269064,36
5246	227487,11	269036,8
5247	227480,28	269012,17
5248	227471,74	268983,16
5249	227462,72	268959,99
5250	227450,29	268936,58
5251	227436,63	268919,75
5252	227420,05	268906,1
5253	227407,12	268893,42
5254	227397,37	268877,57
5255	227385,42	268855,99
5256	227368,59	268833,06
5257	227352,26	268808,68
5258	227340,31	268785,27
5259	227326,16	268767,22
5260	227312,02	268755,27
5261	227297,15	268745,76
5262	227280,32	268739,67
5263	227266,54	268736,5
5264	227239,72	268738,45
5265	227216,8	268751,13
5266	227201,19	268771,12
5267	227180,95	268795,51
5268	227167,29	268821,11
5269	227153,15	268854,77
5270	227144,86	268873,3
5271	227129,25	268889,15
5272	227104,38	268905,91
5273	227083,41	268927,86
5274	227068,53	268941,52

Номер и координаты характерных точек прибрежной защитной полосы		
№ точки на картографическом материале	X, м	Y, м
5275	227054,39	268951,27
5276	227043,66	268952,25
5277	227030	268946,39
5278	227018,05	268936,4
5279	227007,57	268930,06
5280	226998,06	268917,62
5281	226989,52	268903,54
5282	226969,77	268884,52
5283	226956,85	268878,18
5284	226939,78	268873,3
5285	226920,02	268867,45
5286	226902,22	268868,42
5287	226887,35	268865,25
5288	226870,4	268861,11
5289	226850,4	268861,11
5290	226825,78	268865,74
5291	226805,29	268877,2
5292	226789,93	268890,12
5293	226780,66	268906,22
5294	226771,88	268932,56
5295	226763,35	268958,16
5296	226759,45	268975,23
5297	226753,11	269000,65
5298	226752,37	269029,18
5299	226756,52	269054,79
5300	226762,62	269070,15
5301	226767,74	269083,81
5302	226771,4	269110,39
5303	226775,54	269129,65
5304	226780,42	269149,65
5305	226783,34	269168,91
5306	226779,44	269185,25
5307	226772,37	269201,34
5308	226759,81	269224,14
5309	226747,13	269237,56
5310	226737,87	269249,75
5311	226718,11	269260,23
5312	226698,85	269267,31
5313	226680,8	269270,96
5314	226648,98	269274,13
5315	226628,74	269277,79
5316	226612,4	269282,67
5317	226595,82	269290,23
5318	226580,21	269299,01
5319	226566,56	269305,35
5320	226550,46	269309,74
5321	226538,51	269311,2
5322	226512,54	269315,22
5323	226489,13	269317,42
5324	226475,72	269322,05

Номер и координаты характерных точек прибрежной защитной полосы		
№ точки на картографическом материале	X, м	Y, м
5325	226457,43	269330,59
5326	226440,85	269336,44
5327	226425,98	269337,9
5328	226411,1	269336,2
5329	226391,11	269331,81
5330	226375,25	269327,17
5331	226358,43	269320,59
5332	226340,63	269312,54
5333	226326,73	269307,42
5334	226312,83	269304,49
5335	226296,49	269305,23
5336	226281,13	269309,86
5337	226264,79	269316,2
5338	226250,4	269324,73
5339	226231,62	269334
5340	226216,02	269345,22
5341	226200,17	269366,68
5342	226193,58	269387,89
5343	226186,27	269416,18
5344	226184,56	269443,49
5345	226187	269464,22
5346	226188,95	269487,38
5347	226196,02	269510,31
5348	226204,56	269532,07
5349	226218,21	269553,29
5350	226232,6	269566,94
5351	226246,26	269579,62
5352	226255,77	269591,08
5353	226261,13	269605,96
5354	226262,35	269619,13
5355	226266,98	269634,73
5356	226268,93	269652,78
5357	226267,96	269672,04
5358	226260,89	269690,33
5359	226251,62	269711,06
5360	226245,28	269730,08
5361	226238,45	269754,04
5362	226231,87	269784,03
5363	226221,87	269804,27
5364	226208,46	269822,56
5365	226196,75	269830,61
5366	226185,78	269837,44
5367	226174,32	269839,39
5368	226157,98	269837,92
5369	226141,64	269832,07
5370	226128,47	269830,61
5371	226097,5	269825,49
5372	226068,49	269821,1
5373	226042,15	269815,98
5374	226025,57	269812,32

Номер и координаты характерных точек прибрежной защитной полосы		
№ точки на картографическом материале	X, м	Y, м
5375	226003,99	269808,42
5376	225980,09	269807,93
5377	225960,58	269807,93
5378	225941,8	269813,54
5379	225915,96	269827,44
5380	225898,4	269838,41
5381	225882,79	269854,75
5382	225873,28	269872,31
5383	225867,18	269892,55
5384	225863,04	269919,49
5385	225857,67	269939,98
5386	225851,09	269941,2
5387	225846,7	269939
5388	225842,56	269933,88
5389	225836,95	269931,2
5390	225831,58	269929,25
5391	225825,24	269930,71
5392	225821,58	269935,59
5393	225819,39	269939,73
5394	225815	269941,68
5395	225809,39	269940,71
5396	225804,76	269936,32
5397	225801,59	269929,74
5398	225795,98	269926,08
5399	225788,91	269925,59
5400	225780,86	269928,03
5401	225777,45	269933,39
5402	225769,15	269937,54
5403	225763,55	269942,9
5404	225759,89	269951,44
5405	225757,69	269961,92
5406	225753,3	269971,19
5407	225746,72	269979,73
5408	225740,14	269991,19
5409	225734,04	269998,02
5410	225727,21	270005,09
5411	225721,12	270010,45
5412	225716,24	270019,23
5413	225715,51	270030,2
5414	225713,31	270038,5
5415	225709,65	270045,81
5416	225700,39	270056,17
5417	225692,1	270068,61
5418	225684,05	270078,37
5419	225675,51	270085,44
5420	225665,76	270090,8
5421	225655,76	270095,19
5422	225646,74	270097,63
5423	225638,69	270098,85
5424	225629,43	270099,09

Номер и координаты характерных точек прибрежной защитной полосы		
№ точки на картографическом материале	X, м	Y, м
5425	225618,21	270097,87
5426	225609,67	270094,95
5427	225601,63	270091,29
5428	225595,41	270088,12
5429	225586,39	270088,36
5430	225576,88	270092,02
5431	225569,07	270097,63
5432	225561,27	270102,75
5433	225551,03	270105,68
5434	225541,27	270106,16
5435	225535,18	270106,16
5436	225527,37	270101,78
5437	225520,55	270098,36
5438	225513,72	270099,34
5439	225509,82	270107,38
5440	225514,45	270116,16
5441	225516,64	270123,72
5442	225514,21	270131,28
5443	225512,99	270142,5
5444	225514,21	270154,94
5445	225514,45	270170,05
5446	225517,13	270178,1
5447	225516,64	270188,1
5448	225512,01	270199,07
5449	225509,57	270209,07
5450	225506,65	270217,61
5451	225502,26	270226,38
5452	225497,87	270232,24
5453	225495,67	270241,5
5454	225494,45	270248,33
5455	225490,8	270252,72
5456	225485,19	270259,3
5457	225478,85	270265,65
5458	225474,46	270274,91
5459	225472,51	270281,5
5460	225467,75	270294,54
5461	225464,34	270310,64
5462	225467,51	270324,29
5463	225469,7	270335,51
5464	225473,12	270347,95
5465	225483,36	270363,8
5466	225497,5	270374,04
5467	225508,96	270379,16
5468	225522,62	270382,33
5469	225534,57	270384,04
5470	225543,35	270389,65
5471	225550,66	270392,33
5472	225559,07	270397,2
5473	225556,64	270405,98
5474	225552,49	270414,27

Номер и координаты характерных точек прибрежной защитной полосы		
№ точки на картографическом материале	X, м	Y, м
5475	225548,59	270424,52
5476	225550,05	270434,76
5477	225549,81	270446,95
5478	225549,56	270461,34
5479	225547,37	270481,7
5480	225542,49	270508,52
5481	225538,59	270527,79
5482	225533,23	270543,4
5483	225524,94	270555,59
5484	225516,64	270565,83
5485	225506,4	270572,9
5486	225496,89	270576,56
5487	225487,14	270577,29
5488	225477,14	270581,19
5489	225469,82	270593,14
5490	225469,09	270603,38
5491	225465,92	270612,89
5492	225470,07	270622,65
5493	225472,02	270633,99
5494	225468,97	270640,57
5495	225457,75	270645,2
5496	225446,54	270653,01
5497	225430,2	270657,4
5498	225414,1	270661,79
5499	225397,77	270676,42
5500	225380,45	270690,07
5501	225363,38	270708,85
5502	225354,36	270721,53
5503	225344,12	270731,77
5504	225335,58	270746,16
5505	225323,88	270768,66
5506	225312,05	270770,42
5507	225302,3	270771,89
5508	225294,49	270779,45
5509	225288,64	270797,98
5510	225283,52	270811,63
5511	225276,2	270817,97
5512	225262,3	270824,8
5513	225249,87	270833,58
5514	225241,82	270843,09
5515	225239,38	270853,82
5516	225244,5	270862,6
5517	225250,84	270856,99
5518	225252,79	270842,6
5519	225257,91	270833,34
5520	225268,4	270828,46
5521	225279,37	270828,7
5522	225290,1	270818,71
5523	225291,32	270802,61
5524	225294,74	270788,71

Номер и координаты характерных точек прибрежной защитной полосы		
№ точки на картографическом материале	X, м	Y, м
5525	225301,08	270778,96
5526	225309,37	270778,23
5527	225315,22	270783,84
5528	225321,07	270787,49
5529	225334,36	270798,89
5530	225351,92	270811,33
5531	225363,38	270822,79
5532	225370,94	270841,08
5533	225370,45	270862,3
5534	225361,67	270883,51
5535	225347,04	270905,95
5536	225331,68	270921,55
5537	225315,34	270934,23
5538	225296,32	270942,52
5539	225281,2	270945,45
5540	225264,13	270943,99
5541	225250,48	270943,5
5542	225228,29	270950,81
5543	225215,36	270953,74
5544	225200	270951,3
5545	225181,22	270945,94
5546	225169,03	270942,04
5547	225156,59	270940,33
5548	225144,16	270940,08
5549	225129,28	270943,62
5550	225112,7	270955,33
5551	225100,75	270976,05
5552	225091,24	271000,93
5553	225085,63	271018,73
5554	225077,58	271043,11
5555	225071	271067,25
5556	225066,85	271083,35
5557	225056,61	271114,32
5558	225043,57	271143,7
5559	225033,33	271174,43
5560	225019,67	271198,81
5561	225009,67	271227,59
5562	225002,36	271251,73
5563	224997,48	271275,38
5564	224996,26	271296,84
5565	224994,31	271318,12
5566	224997,23	271345,92
5567	225003,33	271378,6
5568	225011,38	271410,3
5569	225021,13	271435,41
5570	225032,35	271455,17
5571	225044,79	271469,31
5572	225061,61	271482,97
5573	225077,95	271489,79
5574	225105,75	271501,92

Номер и координаты характерных точек прибрежной защитной полосы		
№ точки на картографическом материале	X, м	Y, м
5575	225141,6	271507,05
5576	225168,18	271511,92
5577	225198,41	271521,92
5578	225224,75	271534,85
5579	225247,55	271552,59
5580	225269,01	271566,73
5581	225291,2	271592,33
5582	225306,08	271617,69
5583	225325,58	271642,57
5584	225343,87	271664,27
5585	225364,84	271688,29
5586	225389,72	271707,55
5587	225406,06	271717,07
5588	225425,56	271728,53
5589	225447,51	271741,21
5590	225468,97	271751,45
5591	225486,04	271759,5
5592	225524,69	271776,5
5593	225567,61	271799,91
5594	225586,63	271811,86
5595	225608,09	271820,15
5596	225628,82	271828,93
5597	225643,94	271837,22
5598	225685,27	271859,84
5599	225715,02	271879,35
5600	225735,99	271892,03
5601	225756,72	271902,76
5602	225773,54	271905,69
5603	225788,66	271906,17
5604	225800,86	271902,52
5605	225806,95	271893,98
5606	225810,61	271885,93
5607	225816,71	271882,03
5608	225831,22	271881,79
5609	225840,97	271876,18
5610	225853,16	271869,11
5611	225877,3	271866,18
5612	225902,67	271865,45
5613	225924,37	271870,82
5614	225940,46	271883,25
5615	225957,04	271901,3
5616	225969,97	271916,6
5617	225984,84	271942,69
5618	225996,55	271958,79
5619	226010,94	271974,88
5620	226027,03	271993,9
5621	226038	272010,24
5622	226050,68	272025,11
5623	226060,44	272032,67
5624	226071,66	272035,6

Номер и координаты характерных точек прибрежной защитной полосы		
№ точки на картографическом материале	X, м	Y, м
5625	226090,31	272037
5626	226116,4	272034,81
5627	226125,67	272035,78
5628	226132,74	272030,66
5629	226142,98	272025,05
5630	226157,13	272014,08
5631	226170,78	272001,16
5632	226189,32	271986,28
5633	226205,65	271978,72
5634	226221,5	271974,33
5635	226234,92	271973,36
5636	226245,04	271975,55
5637	226252,11	271981,4
5638	226246,5	271997,01
5639	226231,62	272015,3
5640	226220,89	272028,71
5641	226215,77	272043,34
5642	226218,46	272059,68
5643	226231,14	272080,9
5644	226244,3	272093,09
5645	226263,57	272103,82
5646	226284,05	272113,75
5647	226320,14	272133,75
5648	226345,5	272148,87
5649	226367,7	272161,31
5650	226386,47	272175,21
5651	226406,22	272188,86
5652	226420,61	272197,4
5653	226436,22	272210,2
5654	226466,94	272236,78
5655	226491,57	272261,65
5656	226508,64	272281,89
5657	226520,84	272302,62
5658	226534,49	272335,66
5659	226546,2	272367,36
5660	226550,1	272413,45
5661	226548,39	272454,18
5662	226542,78	272488,8
5663	226541,56	272509,04
5664	226539,12	272556,9
5665	226538,15	272582,5
5666	226552,54	272602,01
5667	226567,41	272623,47
5668	226581,07	272643,22
5669	226599,36	272657,37
5670	226619,11	272671,51
5671	226630,08	272680,78
5672	226637,4	272694,13
5673	226656,17	272718,51
5674	226665,68	272730,95

Номер и координаты характерных точек прибрежной защитной полосы		
№ точки на картографическом материале	X, м	Y, м
5675	226670,81	272750,95
5676	226682,51	272767,77
5677	226693,97	272782,65
5678	226709,21	272810,81
5679	226727,99	272846,17
5680	226739,45	272869,82
5681	226751,64	272890,31
5682	226762,62	272905,92
5683	226775,05	272918,35
5684	226785,05	272933,71
5685	226793,59	272948,83
5686	226801,88	272958,47
5687	226816,26	272973,83
5688	226826,99	272992,12
5689	226838,46	273019,43
5690	226843,09	273047,96
5691	226843,82	273070,88
5692	226835,77	273092,59
5693	226827,73	273109,66
5694	226809,19	273132,88
5695	226785,78	273156,05
5696	226775,05	273160,93
5697	226757,5	273165,8
5698	226743,11	273171,9
5699	226724,58	273180,43
5700	226691,17	273195,31
5701	226667,51	273205,31
5702	226638,5	273211,4
5703	226624,35	273210,92
5704	226610,82	273206,04
5705	226592,28	273183,6
5706	226575,7	273165,8
5707	226558,39	273149,71
5708	226544,49	273137,52
5709	226528,88	273120,45
5710	226518,4	273111,18
5711	226501,33	273098,5
5712	226488,16	273090,45
5713	226468,89	273079,23
5714	226458,9	273076,31
5715	226447,07	273072,16
5716	226428,29	273071,19
5717	226419,51	273075,33
5718	226411,95	273080,94
5719	226402,44	273079,48
5720	226390,25	273073,63
5721	226376,11	273072,16
5722	226353,43	273077,53
5723	226328,07	273084,36
5724	226308,32	273092,65

Номер и координаты характерных точек прибрежной защитной полосы		
№ точки на картографическом материале	X, м	Y, м
5725	226279,91	273110,69
5726	226262,11	273118,25
5727	226249,67	273129,22
5728	226238,21	273138,49
5729	226219,43	273149,46
5730	226207,97	273159,46
5731	226201,63	273171,41
5732	226197,48	273186,77
5733	226193,34	273197,75
5734	226194,8	273217,01
5735	226204,56	273235,3
5736	226218,21	273253,1
5737	226235,53	273268,95
5738	226253,82	273291,02
5739	226261,86	273325,89
5740	226264,3	273338,57
5741	226259,91	273364,18
5742	226250,16	273390,03
5743	226239,18	273408,07
5744	226225,04	273432,21
5745	226209,92	273449,28
5746	226197,97	273463,67
5747	226188,95	273481,47
5748	226180,29	273503,24
5749	226173,22	273519,82
5750	226175,9	273528,84
5751	226176,64	273543,72
5752	226174,2	273562,49
5753	226174,44	273578,59
5754	226179,07	273595,17
5755	226189,56	273607,12
5756	226192,49	273613,7
5757	226190,53	273628,33
5758	226191,27	273641,5
5759	226195,66	273650,52
5760	226194,19	273669,06
5761	226193,46	273684,66
5762	226194,92	273699,05
5763	226197,36	273714,17
5764	226197,85	273753,49
5765	226195,41	273772,51
5766	226191,51	273788,36
5767	226183,95	273798,6
5768	226174,44	273803,97
5769	226163,22	273814,21
5770	226151,27	273824,7
5771	226137,62	273835,18
5772	226125,91	273844,45
5773	226117,38	273855,18
5774	226111,04	273869,32

Номер и координаты характерных точек прибрежной защитной полосы		
№ точки на картографическом материале	X, м	Y, м
5775	226111,04	273887,61
5776	226113,6	273917,24
5777	226110,92	273929,92
5778	226102,38	273944,31
5779	226099,46	273957,96
5780	226100,67	273972,11
5781	226100,67	273980,4
5782	226095,55	273986,74
5783	226092,87	273981,86
5784	226093,6	273965,52
5785	226093,36	273953,82
5786	226086,04	273939,67
5787	226077,26	273928,46
5788	226073,61	273916,02
5789	226073,61	273897,49
5790	226072,39	273880,66
5791	226069,46	273870,91
5792	226063,37	273870,66
5793	226061,41	273894,56
5794	226064,34	273930,16
5795	226068,73	273951,38
5796	226073,36	273971,37
5797	226076,05	273996,25
5798	226070,44	274012,83
5799	226062,15	274026,97
5800	226059,22	274038,92
5801	226057,27	274055,02
5802	226050,2	274066,48
5803	226038,25	274091,41
5804	226029,96	274110,19
5805	226022,89	274123,6
5806	226016,55	274140,67
5807	226007,77	274158,72
5808	225991,92	274180,42
5809	225978,75	274195,54
5810	225965,34	274207,49
5811	225955,34	274217,73
5812	225939,61	274231,63
5813	225917,42	274241,63
5814	225902,06	274246,5
5815	225889,86	274248,7
5816	225877,67	274246,99
5817	225875,23	274243,09
5818	225884,01	274226,51
5819	225889,86	274216,02
5820	225889,86	274208,22
5821	225894,98	274204,07
5822	225889,38	274196,76
5823	225877,67	274200,66
5824	225865,23	274200,66

Номер и координаты характерных точек прибрежной защитной полосы		
№ точки на картографическом материале	X, м	Y, м
5825	225854,5	274201,88
5826	225846,7	274206,02
5827	225840,12	274208,95
5828	225835,48	274202,12
5829	225840,6	274191,64
5830	225853,77	274184,32
5831	225866,94	274179,44
5832	225877,18	274172,13
5833	225885,23	274167,98
5834	225890,59	274163,59
5835	225885,72	274157,74
5836	225872,55	274160,91
5837	225863,53	274163,59
5838	225859,14	274159,2
5839	225865,48	274149,45
5840	225874,5	274141,16
5841	225877,67	274135,06
5842	225868,65	274130,67
5843	225852,31	274139,21
5844	225837,68	274153,35
5845	225827,19	274174,81
5846	225826,46	274196,51
5847	225826,22	274210,41
5848	225822,56	274226,02
5849	225814,02	274242,11
5850	225804,51	274266,01
5851	225802,56	274283,57
5852	225802,2	274306,37
5853	225802,93	274326,61
5854	225807,07	274345,14
5855	225813,41	274364,65
5856	225816,58	274382,94
5857	225816,1	274405,37
5858	225808,54	274429,03
5859	225800,73	274445,61
5860	225780,37	274482,07
5861	225765,01	274509,62
5862	225752,33	274527,42
5863	225737,94	274544,98
5864	225719,65	274563,51
5865	225707,22	274573,51
5866	225690,63	274582,78
5867	225656,62	274587,59
5868	225642,72	274584,42
5869	225628,82	274583,69
5870	225614,19	274587,84
5871	225598,82	274597,59
5872	225586,14	274611,25
5873	225578,34	274626,85
5874	225572,73	274634,66

Номер и координаты характерных точек прибрежной защитной полосы		
№ точки на картографическом материале	X, м	Y, м
5875	225559,56	274641,49
5876	225542,49	274650,26
5877	225528,59	274653,37
5878	225506,4	274657,52
5879	225494,45	274657,76
5880	225477,14	274653,37
5881	225461,53	274649,96
5882	225443,98	274646,55
5883	225430,32	274645,81
5884	225413,98	274644,35
5885	225391,55	274646,55
5886	225368,38	274652,89
5887	225348,63	274657,52
5888	225327,17	274663,62
5889	225304,25	274673,61
5890	225274,74	274688,67
5891	225257,18	274695,01
5892	225240,84	274703,55
5893	225225,24	274712,33
5894	225215	274724,03
5895	225210,61	274736,47
5896	225213,29	274746,95
5897	225206,46	274760,37
5898	225203,05	274775,48
5899	225206,46	274789,63
5900	225207,19	274804,26
5901	225215,73	274817,43
5902	225230,12	274830,11
5903	225244,26	274836,45
5904	225264,5	274838,4
5905	225282,54	274843,28
5906	225294,61	274847,79
5907	225307,78	274849,25
5908	225317,29	274858,03
5909	225326,07	274865,83
5910	225331,92	274878,76
5911	225333,63	274898,02
5912	225332,9	274921,67
5913	225335,34	274940,21
5914	225342,65	274954,35
5915	225350,7	274968,98
5916	225362,65	274979,47
5917	225375,57	274989,95
5918	225385,45	275002,7
5919	225402,03	275023,42
5920	225417,88	275042,44
5921	225431,05	275055,37
5922	225441,05	275070,73
5923	225449,34	275091,95
5924	225452,27	275111,7

Номер и координаты характерных точек прибрежной защитной полосы		
№ точки на картографическом материале	X, м	Y, м
5925	225449,83	275132,18
5926	225442,76	275144,37
5927	225430,56	275152,67
5928	225416,66	275162,66
5929	225402,28	275180,71
5930	225390,57	275194,85
5931	225384,96	275207,29
5932	225384,72	275216,07
5933	225380,57	275230,27
5934	225379,11	275251,98
5935	225383,99	275270,02
5936	225393,74	275285,14
5937	225404,47	275293,19
5938	225417,88	275299,28
5939	225432,76	275301,72
5940	225443,49	275306,6
5941	225454,46	275308,79
5942	225476,29	275310,99
5943	225496,53	275309,52
5944	225519,33	275306,6
5945	225536,4	275304,89
5946	225548,59	275307,33
5947	225562,37	275314,89
5948	225572,36	275321,72
5949	225574,56	275332,93
5950	225569,19	275344,15
5951	225558,71	275349,27
5952	225545,54	275359,51
5953	225533,59	275365,12
5954	225516,52	275368,29
5955	225493,11	275372,93
5956	225475,07	275377,26
5957	225444,34	275393,59
5958	225415,81	275407,98
5959	225389,23	275419,2
5960	225366,06	275430,66
5961	225322,17	275449,13
5962	225290,71	275459,62
5963	225272,91	275468,64
5964	225252,67	275476,2
5965	225239,75	275485,71
5966	225231,7	275489,37
5967	225211,95	275506,62
5968	225187,08	275524,18
5969	225169,76	275536,61
5970	225151,23	275552,71
5971	225135,38	275567,34
5972	225121,48	275586,36
5973	225106,6	275608,67
5974	225099,09	275627,86

Номер и координаты характерных точек прибрежной защитной полосы		
№ точки на картографическом материале	X, м	Y, м
5975	225081,37	275641,74
5976	225062,1	275657,41
5977	225041,03	275678,47
5978	225024,85	275689,52
5979	225001,73	275698,51
5980	224992,74	275705,96
5981	224993,51	275712,38
5982	224980,79	275720,28
5983	224974,11	275721,31
5984	224965,63	275726,96
5985	224960,75	275725,16
5986	224952,79	275721,31
5987	224949,96	275711,29
5988	224953,56	275693,82
5989	224967,17	275684,32
5990	224984,39	275666,33
5991	224986,18	275652,72
5992	224974,11	275651,69
5993	224961,52	275655,54
5994	224945,59	275671,47
5995	224934,29	275693,82
5996	224929,41	275721,82
5997	224926,07	275732,36
5998	224916,31	275744,69
5999	224909,5	275759,27
6000	224894,6	275772,11
6001	224877,64	275783,16
6002	224861,72	275796
6003	224835	275812,96
6004	224804,68	275829,34
6005	224781,31	275842,44
6006	224760,75	275860,42
6007	224738,4	275871,21
6008	224698,58	275896,32
6009	224667,5	275918,67
6010	224639,75	275935,37
6011	224606,1	275952,07
6012	224588,89	275962,6
6013	224570,65	275974,68
6014	224552,15	275985,98
6015	224538,28	275997,8
6016	224519,78	276011,41
6017	224494,86	276032,22
6018	224477,65	276054,7
6019	224462,24	276071,4
6020	224444	276090,67
6021	224428,07	276108,91
6022	224411,11	276124,07
6023	224388,51	276142,3
6024	224375,92	276151,3

Номер и координаты характерных точек прибрежной защитной полосы		
№ точки на картографическом материале	X, м	Y, м
6025	224363,2	276163,31
6026	224347,53	276173,58
6027	224333,14	276182,83
6028	224316,7	276197,99
6029	224301,55	276211,86
6030	224284,08	276230,36
6031	224267,89	276245,26
6032	224258,13	276261,96
6033	224229,87	276286,62
6034	224214,2	276300,62
6035	224198,53	276316,8
6036	224184,4	276328,36
6037	224173,35	276339,67
6038	224156,91	276353,03
6039	224138,67	276367,93
6040	224124,29	276382,57
6041	224111,7	276399,27
6042	224101,68	276417,51
6043	224091,92	276431,9
6044	224084,98	276452,45
6045	224076,12	276483,66
6046	224071,24	276492,91
6047	224065,84	276506,27
6048	224063,79	276524,76
6049	224062,5	276548,4
6050	224061,47	276569,72
6051	224063,53	276582,31
6052	224065,58	276607,74
6053	224068,92	276638,31
6054	224076,24	276662,59
6055	224083,44	276675,69
6056	224090,89	276691,36
6057	224095	276707,55
6058	224097,57	276721,68
6059	224101,16	276744,03
6060	224104,5	276764,58
6061	224106,56	276785,9
6062	224105,79	276803,89
6063	224103,73	276817,5
6064	224109,13	276825,72
6065	224119,66	276834,71
6066	224130,45	276853,21
6067	224145,22	276881,08
6068	224156,27	276896,76
6069	224170,4	276915
6070	224184,01	276928,87
6071	224199,17	276940,69
6072	224216,64	276954,3
6073	224231,54	276971,77
6074	224248,5	276992,32

Номер и координаты характерных точек прибрежной защитной полосы		
№ точки на картографическом материале	X, м	Y, м
6075	224271,1	277016,15
6076	224296,02	277037,99
6077	224314,26	277050,32
6078	224335,84	277059,05
6079	224352,8	277061,62
6080	224373,35	277060,34
6081	224392,87	277057
6082	224407,26	277054,43
6083	224419,85	277057
6084	224377,46	277072,92
6085	224345,86	277089,82
6086	224307,84	277108,57
6087	224276,76	277119,36
6088	224240,79	277127,32
6089	224218,05	277132,2
6090	224201,36	277134,52
6091	224181,32	277134
6092	224153,06	277131,43
6093	224116,06	277132,98
6094	224106,66	277133,4
6095	224103,41	277129,98
6096	224078,31	277100,31
6097	224061,04	277086,59
6098	224041,28	277068,96
6099	224027,66	277055,09
6100	224012,29	277037,48
6101	223998,16	277019,24
6102	223981,75	276996,32
6103	223968,5	276974,74
6104	223956,38	276951,86
6105	223941,92	276935,45
6106	223908,36	276860,26
6107	223906,06	276790,37
6108	223903,75	276776,11
6109	223900,99	276758,96
6110	223884,76	276720,34
6111	223877,44	276696,06
6112	223870,11	276660,03
6113	223866,77	276629,46
6114	223864,83	276606,52
6115	223861,7	276560,09
6116	223862,73	276538,77
6117	223864,08	276513,91
6118	223867,06	276484,18
6119	223880,39	276431,38
6120	223885,79	276418,02
6121	223892,59	276397,82
6122	223902,42	276367,94
6123	223926,42	276319,6
6124	223936,4	276302,98

Номер и координаты характерных точек прибрежной защитной полосы		
№ точки на картографическом материале	X, м	Y, м
6125	223951,99	276278,88
6126	223964,58	276262,18
6127	223981,62	276242,41
6128	223996	276227,76
6129	224012,14	276213,04
6130	224030,38	276198,14
6131	224057,75	276173,57
6132	224070,52	276161,5
6133	224096,62	276137,47
6134	224110,54	276125,31
6135	224132,43	276098,12
6136	224156,14	276074,54
6137	224181,41	276050,7
6138	224197,58	276035,78
6139	224224,99	276014,6
6140	224238,62	276005,84
6141	224259,67	275988,55
6142	224281,59	275971,59
6143	224293,35	275959,12
6144	224316,13	275934,82
6145	224336,07	275910,63
6146	224366,67	275878,71
6147	224391,59	275857,9
6148	224413,99	275840,94
6149	224447,86	275815,33
6150	224463,27	275805,91
6151	224478,49	275795,83
6152	224501,71	275781,48
6153	224517,21	275772,91
6154	224543,58	275759,82
6155	224557,37	275751,52
6156	224581,83	275733,94
6157	224631,72	275702,04
6158	224648,97	275692,48
6159	224683,53	275667,97
6160	224706,91	275654,87
6161	224733,76	275640,33
6162	224746,34	275632,12
6163	224755,82	275603,56
6164	224767,12	275581,21
6165	224804,17	275530,05
6166	224820,1	275514,12
6167	224858,48	275484,13
6168	224902,98	275464,3
6169	224915,57	275460,45
6170	224970,07	275454,65
6171	224973,9	275449,34
6172	224999,72	275420,38
6173	225015,57	275405,75
6174	225038,62	275385,61

Номер и координаты характерных точек прибрежной защитной полосы		
№ точки на картографическом материале	X, м	Y, м
6175	225053,08	275374,18
6176	225070,4	275361,74
6177	225088,17	275349,19
6178	225121,48	275324,98
6179	225134,14	275315,11
6180	225182,69	275288,84
6181	225179,56	275238,52
6182	225181,03	275216,82
6183	225188,58	275174,24
6184	225192,73	275160,04
6185	225202,65	275125,07
6186	225208,25	275112,63
6187	225175,46	275065,37
6188	225167,41	275050,73
6189	225157,69	275032,09
6190	225152,12	275014,32
6191	225097,88	274980,15
6192	225083,49	274967,47
6193	225047,9	274926,21
6194	225039,36	274913,04
6195	225016,88	274865,75
6196	225009,91	274827,71
6197	225007,44	274814,25
6198	225006,71	274799,62
6199	225007,96	274731,43
6200	225011,37	274716,31
6201	225022,01	274669,9
6202	225026,4	274657,47
6203	225064,48	274592,33
6204	225127,19	274538,01
6205	225142,79	274529,23
6206	225164,58	274517,74
6207	225189,25	274506,9
6208	225213,34	274495,47
6209	225247,21	274480,3
6210	225272,51	274471,23
6211	225293,97	274465,13
6212	225319,13	274459,01
6213	225338,75	274453,64
6214	225372,07	274447,5
6215	225394,51	274445,3
6216	225431,82	274445,15
6217	225444,59	274446,29
6218	225467,93	274448,47
6219	225491,62	274428,75
6220	225506,98	274419
6221	225559,67	274395,41
6222	225574,3	274391,27
6223	225603,86	274387,95
6224	225607,75	274370,27

Номер и координаты характерных точек прибрежной защитной полосы		
№ точки на картографическом материале	X, м	Y, м
6225	225603,06	274333,83
6226	225602,33	274313,59
6227	225602,59	274280,36
6228	225603,79	274261,48
6229	225605,74	274243,93
6230	225618,69	274192,06
6231	225627,22	274170,62
6232	225647,5	274087
6233	225657,98	274065,55
6234	225698,67	274009,55
6235	225713,3	273995,41
6236	225759,71	273961,94
6237	225776,04	273953,4
6238	225834,81	273933,56
6239	225863,91	273933,14
6240	225862,09	273910,94
6241	225862,08	273878,29
6242	225864,03	273854,39
6243	225878,18	273795,12
6244	225909,52	273742,87
6245	225955,14	273702,47
6246	225993,95	273685,2
6247	225994,24	273663,37
6248	225986,45	273648,99
6249	225981,82	273632,41
6250	225974,46	273581,62
6251	225974,22	273565,52
6252	225975,86	273536,73
6253	225973,55	273508,41
6254	225989,25	273441,36
6255	225995,36	273427,04
6256	226003,11	273407,55
6257	226010,56	273391,05
6258	226019,58	273373,25
6259	226038,13	273345,01
6260	226028,09	273329,42
6261	226018,33	273311,13
6262	225995,38	273232,16
6263	225993,91	273212,89
6264	226006,24	273127,07
6265	226024,96	273077,67
6266	226076,5	273008,75
6267	226118,52	272976,79
6268	226183,93	272934,16
6269	226201,08	272923,82
6270	226230,91	272908,23
6271	226250,66	272899,94
6272	226276,07	272891,23
6273	226301,43	272884,4
6274	226330,07	272877,53

Номер и координаты характерных точек прибрежной защитной полосы		
№ точки на картографическом материале	X, м	Y, м
6275	226396,69	272873,22
6276	226438,67	272871,46
6277	226457,45	272872,43
6278	226513,23	272883,42
6279	226506,62	272865,16
6280	226491,9	272832,99
6281	226480,49	272818,17
6282	226458,72	272801,43
6283	226416,56	272756,96
6284	226402,97	272737,31
6285	226389,84	272718,36
6286	226377,19	272701,21
6287	226347	272641,36
6288	226338,29	272574,89
6289	226339,27	272549,29
6290	226341,82	272498,86
6291	226343,14	272476,78
6292	226345,36	272456,82
6293	226349,06	272433,93
6294	226349,74	272417,72
6295	226342,93	272395,79
6296	226330,26	272382,99
6297	226307,35	272363,17
6298	226292,49	272353,37
6299	226272,74	272339,72
6300	226258,87	272329,59
6301	226243,09	272320,66
6302	226220,45	272307,16
6303	226191,87	272291,33
6304	226176,28	272283,76
6305	226146,99	272267,82
6306	226108,42	272239,84
6307	226075,32	272236,44
6308	226056,67	272235,04
6309	226021,17	272229,12
6310	225937,92	272190,76
6311	225898,48	272154,86
6312	225885,8	272139,99
6313	225871,98	272121,75
6314	225860,02	272106,14
6315	225846,13	272097,74
6316	225782,22	272106,07
6317	225767,1	272105,58
6318	225739,28	272102,73
6319	225722,45	272099,8
6320	225664,78	272080,37
6321	225644,05	272069,64
6322	225611,54	272050,5
6323	225582,27	272031,46
6324	225547,93	272012,67

Номер и координаты характерных точек прибрежной защитной полосы		
№ точки на картографическом материале	X, м	Y, м
6325	225533,03	272005,56
6326	225514,55	271998,42
6327	225480,24	271981,22
6328	225466,43	271972,55
6329	225436,37	271956,15
6330	225405,48	271942,55
6331	225383,69	271932,35
6332	225361,37	271921,7
6333	225347,46	271914,38
6334	225325,51	271901,7
6335	225305,09	271889,71
6336	225289,1	271880,4
6337	225267,25	271865,68
6338	225242,38	271846,41
6339	225214,19	271819,83
6340	225193,22	271795,81
6341	225172,65	271771,45
6342	225148,71	271741,12
6343	225133,56	271718,88
6344	225119,76	271706,56
6345	225077,47	271699,91
6346	225025,75	271685,23
6347	224999,39	271673,72
6348	224984,49	271667,5
6349	224935,58	271638,26
6350	224918,75	271624,6
6351	224894,59	271601,38
6352	224882,16	271587,23
6353	224858,44	271553,93
6354	224847,22	271534,18
6355	224834,7	271507,82
6356	224824,94	271482,7
6357	224817,53	271459,51
6358	224809,48	271427,8
6359	224806,72	271415,28
6360	224800,63	271382,6
6361	224798,33	271366,86
6362	224795,41	271339,06
6363	224795,14	271299,86
6364	224796,78	271282,04
6365	224797,8	271264,04
6366	224801,6	271235
6367	224806,48	271211,34
6368	224810,95	271193,73
6369	224818,27	271169,59
6370	224830,75	271133,17
6371	224845,17	271101,09
6372	224853,83	271080,46
6373	224860,77	271062,55
6374	224869,82	271042,17

Номер и координаты характерных точек прибрежной защитной полосы		
№ точки на картографическом материале	X, м	Y, м
6375	224874,86	271026,94
6376	224878,05	271014,63
6377	224884,63	270990,49
6378	224895,28	270957,34
6379	224900,48	270940,83
6380	224913,94	270904,63
6381	224927,48	270876,17
6382	224939,43	270855,44
6383	224997,36	270791,93
6384	225013,95	270780,23
6385	225083,03	270749,04
6386	225097,9	270745,51
6387	225125,56	270742,54
6388	225146,46	270676,34
6389	225158,16	270653,84
6390	225172,11	270629,73
6391	225197,23	270597,39
6392	225215,39	270574,32
6393	225232,46	270555,54
6394	225256,59	270533,04
6395	225269	270523,26
6396	225290,71	270507,34
6397	225299,25	270488,71
6398	225313,24	270469,03
6399	225305,13	270456,49
6400	225280,25	270400,89
6401	225276,84	270388,45
6402	225273,42	270373,91
6403	225269,52	270355,86
6404	225268,69	270269,14
6405	225272,1	270253,04
6406	225279,84	270226,05
6407	225293,71	270189,29
6408	225313,96	270157,52
6409	225314,03	270145,42
6410	225311,75	270079,65
6411	225329,85	270020,13
6412	225371,15	269959,07
6413	225423,55	269920,82
6414	225485,43	269901,35
6415	225519,9	269900,63
6416	225563,52	269891,92
6417	225574,14	269878,75
6418	225579,72	269864,12
6419	225625,3	269798,38
6420	225649,88	269779,66
6421	225722,86	269736,62
6422	225738,17	269716,6
6423	225753,78	269700,27
6424	225792,4	269668,81

Номер и координаты характерных точек прибрежной защитной полосы		
№ точки на картографическом материале	X, м	Y, м
6425	225809,96	269657,84
6426	225847,08	269637,39
6427	225884,56	269621,91
6428	225903,34	269616,3
6429	225960,58	269607,93
6430	225980,09	269607,93
6431	226008,07	269608,46
6432	226020,73	269609,73
6433	226009,83	269583,32
6434	226004,91	269569,27
6435	225997,84	269546,34
6436	225989,66	269504,17
6437	225987,98	269484,3
6438	225985,93	269466,86
6439	225984,95	269431,02
6440	225986,66	269403,7
6441	225992,64	269366,1
6442	225999,95	269337,82
6443	226009,15	269307,4
6444	226039,29	269247,85
6445	226055,14	269226,39
6446	226099,29	269182,81
6447	226114,9	269171,6
6448	226143,11	269154,65
6449	226162,75	269144,19
6450	226192,43	269129,75
6451	226208,77	269123,41
6452	226223,38	269118,38
6453	226238,74	269113,74
6454	226287,54	269105,43
6455	226303,88	269104,69
6456	226354,03	269108,78
6457	226367,93	269111,71
6458	226395,87	269119,75
6459	226409,77	269124,87
6460	226423,83	269128,38
6461	226470,47	269118,29
6462	226487,88	269116,66
6463	226500	269114,78
6464	226512,86	269108,25
6465	226529,44	269100,69
6466	226555,2	269091,03
6467	226554,95	269061,15
6468	226552,44	269024,06
6469	226553,17	268995,53
6470	226559,05	268952,25
6471	226564,91	268928,74
6472	226568,38	268913,6
6473	226573,61	268894,91
6474	226582,15	268869,31

Номер и координаты характерных точек прибрежной защитной полосы		
№ точки на картографическом материале	X, м	Y, м
6475	226590,93	268842,97
6476	226607,34	268806,43
6477	226616,6	268790,33
6478	226661,18	268737,08
6479	226676,54	268724,16
6480	226707,63	268702,66
6481	226728,12	268691,2
6482	226788,8	268669,19
6483	226813,43	268664,55
6484	226850,4	268661,11
6485	226870,4	268661,11
6486	226917,92	268666,83
6487	226931,96	268670,27
6488	226976,84	268675,69
6489	226995,66	268681,26
6490	227011,79	268685,87
6491	227027,05	268667,78
6492	227045,37	268645,7
6493	227059,13	268628,07
6494	227119,98	268576,12
6495	227142,91	268563,44
6496	227225,21	268538,97
6497	227252,03	268537,02
6498	227311,39	268541,59
6499	227325,17	268544,76
6500	227348,45	268551,63
6501	227365,27	268557,73
6502	227404,88	268577,26
6503	227418,07	268585,7
6504	227433,18	268556,71
6505	227459,62	268502,67
6506	227474,54	268477,13
6507	227495,03	268447,38
6508	227506,11	268432,76
6509	227530,5	268403,5
6510	227556,2	268373,9
6511	227606,65	268332,24
6512	227628,81	268323,85
6513	227625,6	268304,06
6514	227623,03	268274,18
6515	227622,54	268229,06
6516	227635,46	268156,15
6517	227651,85	268112,81
6518	227661,32	268084,4
6519	227682,33	268040,27
6520	227691,51	268025,84
6521	227691,34	267989,2
6522	227683,43	267959,6
6523	227664,53	267901,09
6524	227660,21	267885,63

Номер и координаты характерных точек прибрежной защитной полосы		
№ точки на картографическом материале	X, м	Y, м
6525	227645,16	267822,02
6526	227616,24	267734,78
6527	227606,88	267689,79
6528	227601,72	267632,6
6529	227596,56	267617,43
6530	227578,65	267576,23
6531	227553,13	267493,04
6532	227513,57	267395,09
6533	227508,47	267380,95
6534	227484,78	267306,66
6535	227449,35	267211,26
6536	227425,05	267143,82
6537	227397,72	267077,33
6538	227389,22	267051,96
6539	227370,45	266980,27
6540	227367,26	266965,98
6541	227352,34	266885,34
6542	227332,69	266797,85
6543	227319,19	266716,75
6544	227317,25	266700,74
6545	227310,97	266622,27
6546	227298,72	266518,17
6547	227297,59	266504,58
6548	227293,2	266414,84
6549	227294,35	266381,55
6550	227298,74	266344,48
6551	227313,9	266288,35
6552	227325,36	266261,95
6553	227352,38	266216,99
6554	227390,17	266180,59
6555	227427,24	266153,28
6556	227476,91	266126,56
6557	227500,81	266117,78
6558	227563,22	266105,62
6559	227591,73	266104,69
6560	227600,24	266091,17
6561	227623,78	266055,27
6562	227642,4	266031,15
6563	227673,61	265996,52
6564	227724,11	265956,11
6565	227763,13	265934,17
6566	227810,69	265909,41
6567	227840,63	265896,88
6568	227885,5	265882,24
6569	227907,55	265876,42
6570	227957,78	265866,18
6571	227994,56	265862,17
6572	228056,02	265861,2
6573	228105,52	265861,17
6574	228119,69	265861,68

Номер и координаты характерных точек прибрежной защитной полосы		
№ точки на картографическом материале	X, м	Y, м
6575	228185,78	265866,37
6576	228233,61	265875,72
6577	228278,48	265890,35
6578	228335,13	265919,5
6579	228349,72	265930,25
6580	228367,59	265939,29
6581	228386,02	265946,7
6582	228413,34	265949,62
6583	228435,11	265946,99
6584	228450,95	265945,71
6585	228498,66	265943,77
6586	228533,04	265942,33
6587	228567,67	265936,56
6588	228615,05	265934,37
6589	228668,7	265938,27
6590	228683,05	265939,84
6591	228710,14	265943,79
6592	228762,4	265940,96
6593	228816,85	265945,49
6594	228890,98	265962,07
6595	228930,09	265975,18
6596	228983,73	265999,56
6597	229032,12	266030,64
6598	229069,67	266074,2
6599	229086,69	266112,03
6600	229106,74	266116,46
6601	229154,66	266129,53
6602	229188,07	266136,54
6603	229216,07	266142,34
6604	229268,98	266161,35
6605	229287,94	266123,51
6606	229314,9	266066,64
6607	229332,94	266040,3
6608	229360,38	266008,16
6609	229388,18	265981,82
6610	229402,28	265969,66
6611	229416,43	265958,56
6612	229441,2	265939,34
6613	229473,08	265916,31
6614	229504,81	265894,86
6615	229534,91	265878,18
6616	229549,87	265871,5
6617	229562,75	265863,51
6618	229597,91	265846,23
6619	229617,42	265838,91
6620	229670,1	265826,95
6621	229724,07	265829,52
6622	229750,4	265834,4
6623	229835,19	265871,97
6624	229855,68	265887,58

Номер и координаты характерных точек прибрежной защитной полосы		
№ точки на картографическом материале	X, м	Y, м
6625	229868,23	265877,82
6626	229882,04	265840,06
6627	229895,2	265815,19
6628	229884,58	265750,13
6629	229885,6	265735,8
6630	229848,21	265683,03
6631	229831,44	265634,4
6632	229828,03	265617,82
6633	229826,18	265547,49
6634	229848,18	265482,71
6635	229855,61	265483,64
6636	229896,58	265494,61
6637	229922,18	265493,15
6638	229919,26	265480,71
6639	229900,24	265463,89
6640	229870,98	265448,52
6641	229851,22	265444,14
6642	229834,4	265445,6
6643	229816,6	265456,64
6644	229776,62	265445,13
6645	229744,92	265428,55
6646	229700,42	265396,86
6647	229666,16	265354,31
6648	229644,7	265304,07
6649	229636,38	265273,66
6650	229621,01	265220,28
6651	229617,1	265180,28
6652	229617,67	265165,82
6653	229562,58	265133,19
6654	229522,47	265086,97
6655	229511,74	265069,9
6656	229498,51	265038,38
6657	229463,84	264968,46
6658	229462,54	264949,69
6659	229446,81	264916,32
6660	229445,23	264896,46
6661	229432,34	264831,97
6662	229440,5	264770,69
6663	229451,3	264747,9
6664	229440,18	264695,94
6665	229439,19	264682,88
6666	229429,9	264665,63
6667	229419,66	264597,97
6668	229417,85	264579,32
6669	229415,78	264544,8
6670	229416,76	264508,22
6671	229420,4	264475,17
6672	229428,94	264431,52
6673	229437,92	264391,31
6674	229456,04	264342,13

Номер и координаты характерных точек прибрежной защитной полосы		
№ точки на картографическом материале	X, м	Y, м
6675	229461,41	264317,76
6676	229464,35	264289,32
6677	229468,74	264264,45
6678	229477,28	264232,14
6679	229495,55	264180,81
6680	229516,67	264106,21
6681	229521,19	264092,24
6682	229542,47	264033,82
6683	229543,07	264019,62
6684	229545,51	263976,22
6685	229550,49	263941,71
6686	229565,61	263877,33
6687	229575,91	263845,64
6688	229599,8	263788,73
6689	229611,05	263755
6690	229622,17	263694,8
6691	229630,69	263663,32
6692	229645,81	263621,38
6693	229674,04	263547,32
6694	229693,3	263490,43
6695	229710,43	263440,01
6696	229727,04	263403,59
6697	229768,01	263333,36
6698	229788,79	263304,13
6699	229839,22	263245,17
6700	229882,83	263192,93
6701	229949,66	263122,21
6702	230011,58	263053,51
6703	230059,1	262995,74
6704	230100,86	262940,21
6705	230163,41	262863,99
6706	230180,02	262846,17
6707	230238,54	262790,57
6708	230315,89	262718,82
6709	230395,48	262654,08
6710	230449,74	262609,01
6711	230503,31	262558,21
6712	230588,97	262475,45
6713	230601,3	262464,49
6714	230722,45	262365,39
6715	230771,91	262324,09
6716	230840,57	262272,26
6717	230915,86	262217,65
6718	230987,31	262171,24
6719	231038,59	262141,68
6720	231093,3	262111,71
6721	231109,92	262103,59
6722	231164,05	262080,18
6723	231201,62	262068,18
6724	231279,16	262051,59

Номер и координаты характерных точек прибрежной защитной полосы		
№ точки на картографическом материале	X, м	Y, м
6725	231314,86	262047,27
6726	231367,76	262045,64
6727	231392,23	262042,25
6728	231416,41	262040,37
6729	231445,67	262039,88
6730	231484,54	262043,02
6731	231513,04	262037,25
6732	231563,76	262030,43
6733	231577,7	262029,04
6734	231646,47	262024,66
6735	231721,43	262021,93
6736	231783,66	262020,86
6737	231879,74	262022,82
6738	231947,19	262023,71
6739	231987,47	262021,99
6740	232002,63	262021,92
6741	232046,53	262023,39
6742	232064,17	262024,76
6743	232111,97	262030,61
6744	232152,29	262039,86
6745	232192,28	262053,51
6746	232230,55	262071,28
6747	232258,29	262081,26
6748	232281,03	262087,99
6749	232303,95	262096,28
6750	232319,74	262102,77
6751	232351,44	262117,4
6752	232392,81	262136,61
6753	232420,13	262150,48
4878	232494,75	262122,19
6754	229908,65	265395,85
6755	229915,6	265397,32
6756	229922,92	265405
6757	229938,64	265419,99
6758	229962,42	265431,33
6759	229997,17	265432,06
6760	230027,9	265436,82
6761	230049,48	265445,96
6762	230061,91	265455,11
6763	230066,3	265467,18
6764	230060,08	265479,98
6765	230047,28	265472,67
6766	230038,14	265465,35
6767	230026,07	265467,18
6768	230005,95	265453,65
6769	229986,93	265458,77
6770	229976,69	265472,67
6771	229954,01	265468,64
6772	229933,52	265454,38
6773	229916,7	265437,92

Номер и координаты характерных точек прибрежной защитной полосы		
№ точки на картографическом материале	X, м	Y, м
6774	229907,55	265416,7
6775	229904,26	265403,17
6754	229908,65	265395,85
6776	231925,5	262270,22
6777	232021,33	262275,58
6778	232091,07	262285,82
6779	232139,84	262298,02
6780	232179,35	262317,04
6781	232215,93	262325,81
6782	232260,07	262347,27
6783	232289,33	262371,66
6784	232330,3	262390,68
6785	232366,87	262403,36
6786	232409,79	262408,73
6787	232448,33	262403,8
6788	232510,88	262543,15
6789	232502,46	262562,35
6790	232482,46	262626,24
6791	232466,85	262678,67
6792	232459,54	262708,91
6793	232461,98	262745
6794	232461	262777,19
6795	232466,18	262811,84
6796	232330,32	262963,75
6797	232298,49	262921,27
6798	232269,69	262863,91
6799	232260,55	262800,38
6800	232261,03	262773,55
6801	232261,77	262748,72
6802	232259,99	262722,39
6803	232265,15	262661,88
6804	232272,46	262631,64
6805	232285,52	262586,83
6806	232264,79	262579,65
6807	232246,07	262572,08
6808	232205,11	262553,06
6809	232161,29	262525,3
6810	232148,07	262515,21
6811	232132,67	262511,51
6812	232092,59	262497,24
6813	232071,5	262487,09
6814	232052,2	262482,26
6815	232001,17	262474,77
6816	231921,32	262470,3
6817	231825,43	262471,66
6818	231745,55	262472,51
6819	231691,35	262479,64
6820	231645,93	262487,66
6821	231584,83	262496,49
6822	231554,84	262498,5

Номер и координаты характерных точек прибрежной защитной полосы		
№ точки на картографическом материале	X, м	Y, м
6823	231501,19	262498,04
6824	231428,53	262499,9
6825	231340,59	262497,85
6826	231315,93	262500,88
6827	231276,56	262517,64
6828	231250,58	262530,93
6829	231199,05	262584,06
6830	231143,85	262611,08
6831	231126,34	262616,51
6832	231101,34	262636,58
6833	231042,38	262682,35
6834	230988,83	262727,76
6835	230926,71	262781,55
6836	230910,76	262795,77
6837	230869,56	262816,73
6838	230800,79	262856,23
6839	230746,66	262900,13
6840	230699,84	262944,02
6841	230651,55	262974,75
6842	230590,1	263009,86
6843	230531,58	263069,85
6844	230468,66	263122,52
6845	230404,28	263178,12
6846	230341,37	263243,96
6847	230338,44	263265,91
6848	230348,69	263265,91
6849	230380,87	263242,5
6850	230417,45	263208,85
6851	230442,33	263166,42
6852	230492,07	263122,52
6853	230549,13	263084,48
6854	230587,17	263040,59
6855	230619,36	263005,47
6856	230666,18	262982,06
6857	230715,93	262971,82
6858	230737,88	262951,34
6859	230755,43	262910,37
6860	230812,5	262865,01
6861	230865,07	262837,29
6862	230815,48	262884,9
6863	230754,64	262944,01
6864	230703,9	262989,58
6865	230671,79	263017,37
6866	230609,95	263063,86
6867	230563,67	263105,55
6868	230515,12	263148,01
6869	230480,02	263184
6870	230452,73	263214,69
6871	230417,32	263260,78
6872	230385,56	263303,83

Номер и координаты характерных точек прибрежной защитной полосы		
№ точки на картографическом материале	X, м	Y, м
6873	230371,04	263321,33
6874	230337,69	263357,17
6875	230295,39	263411,19
6876	230277,02	263431,59
6877	230226,98	263480,02
6878	230193,02	263513,98
6879	230154,34	263558,7
6880	230123,72	263598,08
6881	230111,98	263617,21
6882	230099,56	263648,34
6883	230083,9	263692,47
6884	230053,88	263765,36
6885	230039,27	263811,04
6886	230027,43	263845,04
6887	230021,28	263877,72
6888	230014,19	263900,73
6889	230003,82	263935,45
6890	229987,56	263974,33
6891	229982,18	263991,28
6892	229976,55	264008,44
6893	229973,78	264026,33
6894	229971,78	264052,57
6895	229967,76	264080,74
6896	229961,87	264108,11
6897	229950,53	264147,25
6898	229932,4	264199,2
6899	229924,48	264225,5
6900	229914,31	264263,5
6901	229906,52	264289,04
6902	229910,12	264292,8
6903	229907,34	264307,29
6904	229901,49	264340,94
6905	229882,47	264346,3
6906	229864,42	264359,96
6907	229859,54	264385,32
6908	229837,6	264415,07
6909	229821,99	264429,7
6910	229838,57	264428,24
6911	229855,64	264428,73
6912	229871,74	264424,34
6913	229881,98	264406,78
6914	229888,32	264377,03
6915	229888,81	264358,5
6916	229901	264350,69
6917	229920,02	264356,06
6918	229927,34	264351,18
6919	229932,21	264330,7
6920	229936,46	264320,3
6921	229938,04	264321,96
6922	229972,72	264397,8

Номер и координаты характерных точек прибрежной защитной полосы		
№ точки на картографическом материале	X, м	Y, м
6923	229974,17	264429,77
6924	230007,25	264479
6925	230033,09	264534,98
6926	230042,6	264564,98
6927	230046,42	264587,42
6928	230029,72	264576,5
6929	230022,41	264544,31
6930	230015,82	264512,86
6931	230001,92	264509,93
6932	230004,85	264556,75
6933	230004,85	264591,87
6934	229977,05	264619,66
6935	229961,69	264676,73
6936	229990,22	264733,06
6937	230001,5	264786,65
6938	230000,42	264788,07
6939	230000,83	264791,25
6940	229976,32	264849,38
6941	229966,08	264902,05
6942	229988,03	264956,91
6943	230007,78	265010,32
6944	229998,27	265067,38
6945	229971,93	265095,91
6946	229957,3	265080,55
6947	229947,06	265084,94
6948	229945,59	265123,71
6949	229952,91	265164,68
6950	229960,96	265198,33
6951	229965,94	265228,96
6952	229955,67	265228,62
6953	229929,34	265228,08
6954	229902,45	265232,46
6955	229881,6	265237,95
6956	229868,98	265238,5
6957	229858,47	265229,45
6958	229847,86	265202,01
6959	229843,84	265166,53
6960	229846,4	265129,59
6961	229852,98	265089,35
6962	229850,42	265045,09
6963	229846,03	265020,95
6964	229832,13	264996,81
6965	229826,72	264971,55
6966	229814,28	264954,72
6967	229803,67	264928,02
6968	229807,33	264896,2
6969	229808,79	264845,72
6970	229799,28	264809,87
6971	229783,92	264768,54
6972	229785,75	264731,14

Номер и координаты характерных точек прибрежной защитной полосы		
№ точки на картографическом материале	X, м	Y, м
6973	229794,89	264708,46
6974	229818,67	264683,22
6975	229840,62	264670,78
6976	229852,69	264649,57
6977	229851,95	264625,43
6978	229842,44	264595,43
6979	229830,37	264584,82
6980	229826,72	264565,07
6981	229813,91	264550,07
6982	229796,72	264535,81
6983	229779,53	264520,08
6984	229772,58	264497,77
6985	229774,77	264464,12
6986	229777,7	264442,17
6987	229770,75	264431,56
6988	229759,05	264423,15
6989	229744,41	264412,91
6990	229736,37	264397,91
6991	229723,93	264375,96
6992	229708,2	264360,97
6993	229689,48	264355,69
6994	229687,28	264324,23
6995	229693,13	264293,14
6996	229705,75	264264,42
6997	229712,34	264239,92
6998	229721,12	264211,75
6999	229732,09	264170,78
7000	229742,33	264136,77
7001	229758,43	264091,59
7002	229769,77	264052,45
7003	229773,79	264024,29
7004	229774,15	263988,44
7005	229780,37	263961,74
7006	229789,52	263937,6
7007	229799,76	263900,84
7008	229812,2	263878,16
7009	229822,8	263842,68
7010	229830,12	263818,9
7011	229831,58	263799,15
7012	229848,77	263750,14
7013	229865,97	263696,37
7014	229895,41	263625,59
7015	229911,51	263580,23
7016	229923,94	263546,58
7017	229936,38	263520,97
7018	229959,06	263484,03
7019	229999,66	263431,82
7020	230046,48	263377,68
7021	230086,71	263337,44
7022	230137,92	263287,88

Номер и координаты характерных точек прибрежной защитной полосы		
№ точки на картографическом материале	X, м	Y, м
7023	230185,48	263227,16
7024	230224,61	263185,1
7025	230257,53	263140,47
7026	230298,5	263087,16
7027	230333,62	263047,65
7028	230377,51	263002,66
7029	230429,82	262956,94
7030	230483,22	262908,84
7031	230541,02	262866,04
7032	230570,64	262840,44
7033	230615,27	262800,57
7034	230676,54	262741,04
7035	230740,55	262679,59
7036	230794,68	262631,3
7037	230858,7	262575,89
7038	230916,49	262526,87
7039	230972,82	262483,34
7040	231006,84	262454,81
7041	231042,14	262433,96
7042	231063,35	262426,65
7043	231084,57	262420,06
7044	231089,32	262413,85
7045	231084,57	262406,9
7046	231076,15	262406,16
7047	231082,74	262398,48
7048	231104,68	262390,07
7049	231141,33	262386,2
7050	231173,52	262378,89
7051	231209,37	262371,57
7052	231234,97	262370,11
7053	231281,06	262375,23
7054	231322,03	262381,81
7055	231373,97	262386,2
7056	231414,94	262382,55
7057	231449,32	262374,5
7058	231472,73	262378,16
7059	231523,21	262388,4
7060	231559,06	262385,47
7061	231567,1	262367,18
7062	231551,01	262353,28
7063	231520,28	262350,36
7064	231487,36	262356,21
7065	231468,34	262358,4
7066	231452,98	262344,51
7067	231411,28	262326,95
7068	231372,51	262323,29
7069	231339,59	262325,48
7070	231309,59	262343,04
7071	231289,84	262346,7
7072	231270,09	262334,26

Номер и координаты характерных точек прибрежной защитной полосы		
№ точки на картографическом материале	X, м	Y, м
7073	231244,48	262332,07
7074	231218,15	262337,92
7075	231177,18	262356,21
7076	231123,7	262371,17
7077	231188,57	262338,01
7078	231235,39	262316,06
7079	231275,38	262304,36
7080	231330,98	262297,53
7081	231423,4	262299,97
7082	231499,48	262298,02
7083	231556,55	262298,5
7084	231611,17	262290,7
7085	231660,92	262281,92
7086	231731,39	262272,65
7087	231822,59	262271,68
6776	231925,5	262270,22
7088	232016,28	262368,65
7089	232027,99	262373,04
7090	232051,4	262371,57
7091	232086,51	262370,84
7092	232107,73	262381,08
7093	232133,33	262394,25
7094	232164,79	262393,52
7095	232201,37	262408,15
7096	232228,44	262436,68
7097	232240,87	262471,07
7098	232235,75	262496,67
7099	232221,12	262496,67
7100	232197,71	262489,35
7101	232160,4	262473,99
7102	232104,07	262457,9
7103	232058,71	262444
7104	232002,38	262422,05
7105	231995,8	262398,64
7106	232006,04	262386,94
7088	232016,28	262368,65
7107	231710,49	262330,61
7108	231769,01	262334,26
7109	231814,37	262340,85
7110	231864,85	262351,09

Номер и координаты характерных точек прибрежной защитной полосы		
№ точки на картографическом материале	X, м	Y, м
7111	231899,96	262354,02
7112	231905,82	262375,96
7113	231892,65	262383,28
7114	231866,31	262384,01
7115	231835,59	262378,16
7116	231781,45	262370,84
7117	231733,9	262371,57
7118	231699,52	262374,5
7119	231654,89	262379,62
7120	231609,53	262375,23
7121	231580,27	262355,48
7122	231578,08	262343,77
7123	231593,44	262338,65
7124	231621,24	262338,65
7125	231664,4	262334,26
7107	231710,49	262330,61
7126	232334,51	262459,36
7127	232346,95	262470,33
7128	232365,97	262490,09
7129	232387,92	262503,99
7130	232398,89	262518,62
7131	232411,33	262531,05
7132	232431,08	262536,91
7133	232439,86	262547,15
7134	232442,78	262573,48
7135	232426,69	262596,89
7136	232405,47	262597,63
7137	232389,38	262600,55
7138	232374,75	262602,02
7139	232368,9	262591,04
7140	232378,41	262573,48
7141	232383,53	262555,93
7142	232369,63	262539,83
7143	232352,07	262520,08
7144	232337,44	262504,72
7145	232327,2	262486,43
7146	232320,61	262473,26
7147	232322,81	262462,29
7126	232334,51	262459,36

Координаты характерных точек границы водоохранной зоны реки Увось

Водоохранная зона реки Увось
Система координат – МСК 33

Номер и координаты характерных точек водоохранной зоны		
№ точки на картографическом материале	X, м	Y, м
1	230052,59	264643,51
2	230046,79	264697,79
3	230031,51	264735,99
4	230023,87	264712,57
5	230010,7	264686,24
6	230019,48	264641,61
7	230037,77	264610,15
8	230047,19	264591,94
9	230051,86	264619,37
1	230052,59	264643,51
10	230501,1	265873,87
11	230500	265896,36
12	230485,93	265960,9
13	230479,35	265977,36
14	230442,57	266036,59
15	230428,3	266052,5
16	230371,69	266096,42
17	230303,22	266117,57
18	230289,5	266119,21
19	230223,15	266112,88
20	230211,49	266131,71
21	230200,23	266150,44
22	230192,88	266169,39
23	230163,4	266220,96
24	230145,61	266255,03
25	230130,24	266275,33
26	230084,4	266319,22
27	230061,36	266335,14
28	229987,8	266366,5
29	229963,66	266371,44
30	229890,7	266372,77
31	229864,36	266368,38
32	229816,22	266353,96
33	229773,19	266327,99
34	229716,67	266315,64
35	229694,6	266308,58
36	229690,59	266345,79
37	229685,63	266383,4
38	229655,76	266464,9
39	229642,04	266486,3
40	229591,3	266540,11
41	229567,16	266557,67
42	229553,41	266566,83
43	229525,42	266583,84
44	229503,76	266595,25

Номер и координаты характерных точек водоохранной зоны		
№ точки на картографическом материале	X, м	Y, м
45	229475,78	266607,87
46	229446,5	266618,42
47	229418,52	266626,1
48	229352,56	266632,81
49	229327,32	266631,16
50	229289,85	266625,11
51	229264,61	266618,53
52	229238,7	266609,84
53	229201,36	266594,4
54	229166,2	266581,54
55	229127,05	266569,97
56	229060,31	266552,54
57	229029,78	266545,8
58	229013,74	266543,61
59	228965,3	266530,66
60	228950,26	266528,86
61	228928,2	266531,97
62	228896,73	266533,89
63	228866,01	266533,34
64	228818,68	266526,79
65	228787,4	266518,56
66	228775,29	266514,96
67	228740,99	266503,57
68	228724,27	266497,17
69	228699,03	266486,2
70	228650,13	266455,93
71	228621,25	266447,32
72	228598,05	266439,65
73	228573,36	266429,77
74	228552,36	266415,93
75	228524,17	266448,88
76	228466,98	266485,92
77	228410,07	266501
78	228351,24	266498,86
79	228334,09	266492,95
80	228321,08	266492,19
81	228267,79	266473,18
82	228221,95	266440
83	228205,49	266424,09
84	228182,93	266402,09
85	228161,07	266376,9
86	228140,22	266348,37
87	228134,86	266335,54
88	228115,17	266316,95
89	228102,59	266291,52

Номер и координаты характерных точек водоохранной зоны		
№ точки на картографическом материале	X, м	Y, м
90	228069,73	266290,24
91	228056,54	266289,64
92	228041,09	266288,44
93	228020,27	266290,1
94	227988,01	266299,03
95	227971,52	266309,47
96	227952,54	266339,22
97	227931,71	266366
98	227916,19	266385,32
99	227904,24	266405,74
100	227896,45	266417,99
101	227885,3	266434,22
102	227846,14	266476,53
103	227833,46	266486,77
104	227753,37	266525,92
105	227730,51	266531,27
106	227732,95	266544,33
107	227735,56	266563,14
108	227742,14	266636,03
109	227748,59	266690,8
110	227773,65	266783,88
111	227794,05	266842,51
112	227800,19	266863,92
113	227815,56	266931,56
114	227836,48	267006,4
115	227899,41	267171,79
116	227929,3	267248,91
117	227948,17	267289,81
118	227953,83	267303,37
119	227972,12	267352,14
120	227983,02	267401,57
121	227962,97	267379,61
122	227930,05	267341,5
123	227907,13	267320,29
124	227896,4	267285,9
125	227886,64	267280,54
126	227865,18	267261,52
127	227850,55	267220,06
128	227838,85	267163,98
129	227821,78	267123,5
130	227791,05	267081,56
131	227770,08	267037,17
132	227745,69	267007,42
133	227733,99	267014,25
134	227734,96	267038,15
135	227747,16	267057,66
136	227759,84	267078,14
137	227764,96	267098,62
138	227764,96	267122,03
139	227782,52	267170,81

Номер и координаты характерных точек водоохранной зоны		
№ точки на картографическом материале	X, м	Y, м
140	227793,37	267208,18
141	227788,49	267229,15
142	227777,03	267242,32
143	227778,74	267257,68
144	227791,42	267267,92
145	227814,1	267294,26
146	227828	267323,52
147	227851,41	267359,37
148	227890,67	267407,65
149	227925,78	267449,96
150	227948,7	267464,59
151	227969,67	267468,25
152	227991,62	267481,41
153	227998,69	267501,9
154	227986,01	267500,19
155	227974,8	267505,56
156	227971,14	267517,02
157	227988,21	267530,43
158	228011,86	267553,29
159	228027,96	267573,53
160	228029,7	267574,66
161	228031,28	267593,77
162	228054,51	267657,11
163	228059,27	267686,95
164	228068,32	267724,05
165	228073,25	267754,01
166	228075,17	267775,96
167	228088,61	267808,9
168	228102,34	267854,65
169	228108,44	267889,8
170	228117,22	267913,19
171	228121,22	267928,82
172	228128,44	267953,35
173	228133,81	267984,35
174	228129,52	268074,29
175	228126,11	268124,58
176	228123,91	268157,74
177	228116,6	268208,95
178	228092,21	268276,26
179	228069,05	268315,4
180	228050,27	268338,32
181	228048,07	268358,8
182	228055,39	268370,51
183	228066,61	268391,72
184	228080,51	268411,23
185	228089,29	268415,38
186	228100,75	268408,3
187	228118,91	268390,38
188	228140,86	268356,49
189	228163,39	268304,69

Номер и координаты характерных точек водоохранной зоны		
№ точки на картографическом материале	X, м	Y, м
190	228168,02	268323,14
191	228164,72	268383,03
192	228143,81	268439,24
193	228107,18	268486,73
194	228094,56	268498,8
195	228041,7	268533,88
196	228036,43	268560,9
197	228020,57	268608,85
198	227993,2	268651,3
199	227983,05	268663,37
200	227967,82	268679,56
201	227927,99	268712,87
202	227909,06	268725,21
203	227889,5	268737,14
204	227874,24	268749,05
205	227851,52	268765,96
206	227862,78	268786,04
207	227871,83	268800,3
208	227904,59	268834,85
209	227921,95	268857,46
210	227932,95	268873,37
211	227946,34	268894,91
212	227968,41	268942,94
213	227973,49	268958,99
214	227981,92	269000,63
215	227983,57	269018,18
216	227983,37	269057,54
217	227981,59	269074,69
218	227977,5	269103,65
219	227972,44	269127,62
220	227968,05	269143,53
221	227949,61	269188,32
222	227920,96	269227,35
223	227909,38	269239,59
224	227895,26	269254
225	227857,02	269284,44
226	227838,23	269295,97
227	227800,96	269313,81
228	227781,75	269320,67
229	227747,84	269329,52
230	227734,06	269331,85
231	227710,01	269332,4
232	227690,94	269335,78
233	227675,32	269337,95
234	227660,45	269340,96
235	227635,56	269344,39
236	227617,11	269345,76
237	227587,6	269347,2
238	227545,99	269344,76
239	227507,17	269338,39

Номер и координаты характерных точек водоохранной зоны		
№ точки на картографическом материале	X, м	Y, м
240	227471,29	269323,36
241	227421,8	269305,94
242	227409,32	269299,63
243	227364,08	269268,28
244	227335,83	269239,49
245	227325,91	269227,32
246	227288,46	269171,76
247	227281,05	269155,71
248	227264,88	269101,69
249	227260,37	269081,9
250	227244,45	269094,55
251	227212,5	269117,06
252	227179,63	269138,47
253	227133,01	269157,77
254	227118,97	269162,25
255	227106,91	269165,89
256	227058,09	269174,69
257	227020,76	269175,23
258	227007,83	269192,11
259	227003,46	269219,42
260	226999,32	269238,06
261	226994,79	269254,66
262	226989,19	269272,04
263	226971,58	269311,34
264	226956,53	269336,05
265	226946,32	269350,66
266	226937,26	269363
267	226918,63	269385,82
268	226896,6	269408,15
269	226867,45	269431,3
270	226854,28	269440,08
271	226838,8	269449,42
272	226811,97	269463,12
273	226789,89	269472,72
274	226758,65	269483,34
275	226741,09	269487,73
276	226718,26	269492,05
277	226696,19	269494,9
278	226662,29	269511,78
279	226646,93	269517,81
280	226625,64	269525,66
281	226572,61	269537,22
282	226559,06	269538,88
283	226541,11	269540,85
284	226502,11	269555,19
285	226488,07	269558,38
286	226493,24	269578,4
287	226496,12	269597,19
288	226498,21	269618,06
289	226499,17	269638,4

Номер и координаты характерных точек водоохранной зоны		
№ точки на картографическом материале	X, м	Y, м
290	226498,36	269668,18
291	226497,12	269680,25
292	226492,34	269707,8
293	226487,26	269728,38
294	226482,34	269745,13
295	226474,8	269767,22
296	226470,06	269779,87
297	226467,88	269793,15
298	226464,93	269808,96
299	226461,05	269829,23
300	226454,81	269853,49
301	226432,05	269906,51
302	226421,76	269923,52
303	226396,68	269956,64
304	226380,77	269973,65
305	226363,51	269990,04
306	226351,16	270000,43
307	226328,03	270017,22
308	226315,69	270024,91
309	226284,89	270040,55
310	226269,94	270046,59
311	226251,83	270052,91
312	226238,39	270056,89
313	226185,59	270065,07
314	226182,8	270079,5
315	226184,59	270106,47
316	226184,45	270124,85
317	226169,7	270198,77
318	226152,8	270234,01
319	226117,78	270280,76
320	226057,35	270324,52
321	226081,76	270383,75
322	226086,87	270440,17
323	226076,28	270503,73
324	226052,44	270552,13
325	226021,93	270588,65
326	226031,79	270606,03
327	226054,36	270673,23
328	226056,55	270688,18
329	226058,66	270719,17
330	226058,53	270733,3
331	226053,24	270777,06
332	226048,41	270799,49
333	226037,8	270835,2
334	226032,17	270849,19
335	226023,48	270867,95
336	226015,66	270882,77
337	226000,06	270907,69
338	225991,01	270920,03
339	225959,35	270954,07

Номер и координаты характерных точек водоохранной зоны		
№ точки на картографическом материале	X, м	Y, м
340	225946,46	270965,04
341	225899,7	270994,76
342	225881,32	271003,13
343	225828,27	271018,86
344	225814,62	271020,92
345	225775,59	271022,94
346	225724,24	271015,96
347	225706,51	271014,6
348	225684,99	271017,62
349	225672,76	271019,14
350	225654,53	271024,63
351	225634,93	271031,27
352	225586,04	271041,55
353	225554,44	271044,89
354	225522,94	271043,04
355	225503,68	271060,53
356	225489,97	271074,24
357	225475,11	271087,68
358	225459,18	271100,56
359	225425,36	271123,9
360	225392,2	271140,63
361	225364,98	271148,12
362	225350,95	271154,3
363	225316,25	271159,83
364	225301,38	271163,8
365	225279,07	271166,44
366	225268,94	271194,71
367	225262,34	271211,26
368	225253,97	271229,81
369	225247,43	271246,16
370	225238,45	271268,74
371	225231,61	271285,11
372	225246,72	271298,93
373	225283,52	271312,25
374	225303,82	271321,86
375	225319,56	271329,31
376	225355,43	271351,19
377	225374,69	271367,07
378	225388,21	271379,32
379	225415,42	271402,66
380	225433,65	271421,34
381	225449,56	271439,18
382	225472,6	271470,74
383	225486,75	271488,94
384	225507,61	271510,34
385	225518,13	271522,87
386	225530,22	271531,86
387	225554,95	271544,19
388	225579,3	271552,8
389	225596,85	271560,21

Номер и координаты характерных точек водоохранной зоны		
№ точки на картографическом материале	X, м	Y, м
390	225620,87	271570,87
391	225639,36	271580,3
392	225657,46	271590,74
393	225684,27	271604,88
394	225718,19	271623,28
395	225749,03	271639,99
396	225764,47	271647,25
397	225780,57	271653,82
398	225794,26	271649,04
399	225812,27	271643,7
400	225831,2	271639,03
401	225879,04	271633,23
402	225896,87	271633,23
403	225914,98	271634,05
404	225930,07	271635,42
405	225989,76	271650,35
406	226002,1	271655,56
407	226038,79	271675,82
408	226053,33	271685,97
409	226072,11	271700,83
410	226085,01	271712,35
411	226107,62	271736,17
412	226118,03	271749,12
413	226130,79	271760,14
414	226161,83	271748,66
415	226238,3	271741,49
416	226254,76	271743,13
417	226283,36	271748,11
418	226297,63	271751,68
419	226358,96	271778,56
420	226378,16	271791,18
421	226415,91	271823,35
422	226444,58	271863,81
423	226454,73	271882,74
424	226474,51	271937,64
425	226475,91	271964,02
426	226494,41	271973,81
427	226517,97	271986,73
428	226534,24	271996,7
429	226547,13	272005,48
430	226559,51	272014,62
431	226578,71	272029,99
432	226606,4	272054,24
433	226630,91	272077,05
434	226645,02	272091,65
435	226662,03	272111,12
436	226677,8	272131,73
437	226700,29	272165,48
438	226711,83	272185,12
439	226725,27	272211,31

Номер и координаты характерных точек водоохранной зоны		
№ точки на картографическом материале	X, м	Y, м
440	226734,99	272233,48
441	226743,15	272255,61
442	226752,51	272278,09
443	226758,84	272295,5
444	226765,42	272316,62
445	226774,67	272352,56
446	226780,45	272395,36
447	226781	272416,48
448	226777,42	272459,68
449	226774,13	272476,69
450	226773,39	272504,25
451	226793,62	272527,16
452	226845,65	272587,06
453	226880,8	272632,09
454	226894,56	272653,91
455	226913,25	272682,6
456	226921,75	272696,92
457	226940,74	272732,16
458	226949,08	272745,24
459	226967,95	272770,33
460	226995,6	272803,37
461	227022,98	272846,12
462	227032,86	272866,97
463	227039,78	272883,45
464	227045,54	272899,08
465	227054,27	272930,45
466	227058,39	272951,85
467	227064,35	272989,8
468	227068,29	273016,11
469	227070,44	273040,96
470	227070,98	273064,01
471	227065,07	273117,27
472	227059,03	273141,42
473	227047,67	273174,37
474	227038,61	273194,67
475	227026,26	273219,2
476	227005,19	273251,62
477	226987,9	273273,3
478	226975,7	273287,22
479	226955,13	273308,62
480	226931,9	273329,29
481	226917,09	273340,53
482	226902,77	273350,45
483	226882,74	273363,07
484	226858,68	273376,03
485	226845,09	273382,19
486	226830,27	273390,95
487	226808,24	273403,64
488	226789,51	273413,14
489	226767,84	273422,74

Номер и координаты характерных точек водоохранной зоны		
№ точки на картографическом материале	X, м	Y, м
490	226750,07	273429,62
491	226734,43	273434,83
492	226686,33	273444,52
493	226664,66	273446,17
494	226638,66	273446,45
495	226613,42	273445,08
496	226554,16	273432,68
497	226527,96	273422,87
498	226485,82	273395,75
499	226479,23	273419,3
500	226474,04	273439,18
501	226462,03	273472,67
502	226455,17	273487,48
503	226449,15	273500,38
504	226430,9	273531,71
505	226420,81	273547,33
506	226413,83	273559,34
507	226419,68	273581,61
508	226424,12	273603,44
509	226424,93	273644,13
510	226429,46	273672,32
511	226432,85	273694,76
512	226434,99	273723,95
513	226434,99	273743,98
514	226430,14	273787,78
515	226427,12	273801,23
516	226423,7	273814,37
517	226419,18	273833,33
518	226405,69	273874,56
519	226367,11	273937,23
520	226339,43	273963,77
521	226339,6	273981,21
522	226332,72	274011,71
523	226327,3	274029,74
524	226320,81	274049,56
525	226315,59	274070,68
526	226310,3	274088,53
527	226303,85	274107,05
528	226282,15	274151,07
529	226256,95	274180,74
530	226249,77	274193,16
531	226241,36	274208,97
532	226227,6	274232,08
533	226220,77	274245,89
534	226212,18	274261,51
535	226202,23	274279,69
536	226181,09	274313,59
537	226167,37	274331,35
538	226150,5	274350,54
539	226133,91	274366,88

Номер и координаты характерных точек водоохранной зоны		
№ точки на картографическом материале	X, м	Y, м
540	226119,92	274379,78
541	226095,79	274399,82
542	226074,32	274415,36
543	226048,58	274430,52
544	226037,36	274466,49
545	226032,14	274484,6
546	226028,02	274497,3
547	226023,36	274510,19
548	226012,47	274534,92
549	226004,09	274550,94
550	225997,16	274567,34
551	225978,1	274603,44
552	225965,78	274624,91
553	225950,64	274649,64
554	225940,21	274664,18
555	225927,13	274681,61
556	225916,63	274694,38
557	225900,45	274712,49
558	225869,61	274740,47
559	225842,03	274757,31
560	225823,45	274770,89
561	225807,46	274779,12
562	225762,78	274806,58
563	225737,6	274813,61
564	225697,49	274824,69
565	225663,45	274846,11
566	225644,8	274855,71
567	225600,6	274872,2
568	225579,2	274877,42
569	225590,58	274891,64
570	225600,59	274904,17
571	225611,06	274916,39
572	225629,23	274940,25
573	225651,26	274978,54
574	225657,84	274993,63
575	225669,22	275027,81
576	225672,51	275041,8
577	225677,54	275076,91
578	225678,36	275092,27
579	225678,65	275113,79
580	225732,99	275156,23
581	225777,29	275219,43
582	225783,88	275233,97
583	225801,69	275316,47
584	225801,69	275329,09
585	225793,15	275386,89
586	225788,76	275401,43
587	225772,88	275439,4
588	225766,29	275451,47
589	225746,52	275481,1

Номер и координаты характерных точек водоохранной зоны		
№ точки на картографическом материале	X, м	Y, м
590	225717,47	275513,77
591	225660,13	275555,98
592	225642,02	275565,04
593	225616,11	275575,79
594	225602,4	275580,39
595	225570,88	275588,17
596	225552,32	275590,77
597	225516,25	275608,77
598	225481,91	275627,85
599	225464,9	275636,01
600	225451,91	275641,69
601	225428,32	275651,02
602	225392,54	275663,87
603	225378,82	275670,06
604	225396,88	275738,86
605	225400,45	275752,85
606	225404,77	275774,92
607	225406,96	275790,84
608	225408,42	275805,15
609	225409,24	275817,77
610	225430,94	275823,36
611	225445,21	275825,55
612	225505,82	275845,14
613	225527,56	275856,14
614	225591,1	275906,2
615	225628,27	275963,46
616	225634,02	275976,84
617	225651,12	276035,48
618	225651,27	276058,21
619	225653,13	276078,86
620	225671,19	276083,66
621	225695,49	276075,33
622	225710,58	276071,21
623	225747,25	276064,8
624	225760,97	276063,7
625	225813,5	276066,44
626	225890,31	276092,99
627	225958,5	276150,36
628	225993,89	276208,82
629	225999,38	276222,53
630	226009,83	276236,15
631	226050,62	276261,28
632	226068,48	276262,46
633	226118,48	276279,65
634	226196,63	276339,64
635	226209,96	276361,34
636	226300,21	276364,08
637	226318,28	276368,83
638	226337,13	276376,36
639	226351,86	276378,83

Номер и координаты характерных точек водоохранной зоны		
№ точки на картографическом материале	X, м	Y, м
640	226403,76	276404,31
641	226446,2	276443,56
642	226481,31	276500,21
643	226487,07	276514,2
644	226501,11	276570,15
645	226498,6	276627,77
646	226494,43	276645,53
647	226521,84	276665,09
648	226549,77	276675,15
649	226570,05	276680,8
650	226588,38	276686,34
651	226612,34	276695,39
652	226626,88	276701,97
653	226668,59	276727,41
654	226683,13	276738,94
655	226703,54	276757,54
656	226717,18	276768,03
657	226729,65	276773,68
658	226748,2	276780,17
659	226764,34	276780,58
660	226799,07	276775,93
661	226816,46	276775,14
662	226831,38	276774,35
663	226853,64	276774,42
664	226872,29	276775,52
665	226900,89	276778,4
666	226917,97	276777,75
667	226960,22	276772,82
668	226985,23	276770,51
669	227032,75	276771,86
670	227053,05	276774,88
671	227077,57	276780,11
672	227091,28	276783,95
673	227122,64	276795,64
674	227141,84	276804,69
675	227183,87	276831,35
676	227200,67	276845,22
677	227214,99	276856,89
678	227243,63	276885,51
679	227260,48	276906,91
680	227284,6	276937,02
681	227304,49	276965,44
682	227319	276985,24
683	227332,85	277006,97
684	227344,13	277027,45
685	227357,71	277049,69
686	227376,07	277081,87
687	227384,63	277098,53
688	227411,13	277128,96
689	227437,02	277159,14

Номер и координаты характерных точек водоохранной зоны		
№ точки на картографическом материале	X, м	Y, м
690	227447,74	277172,22
691	227463,17	277186,08
692	227488,97	277208,87
693	227513,34	277222,93
694	227552,64	277264,13
695	227578,74	277314,74
696	227584,56	277337,47
697	227593,11	277357,49
698	227600,46	277371,17
699	227630,33	277383,45
700	227644,32	277387,29
701	227667,93	277396,33
702	227690,4	277398,63
703	227702,49	277399,88
704	227755,44	277412,87
705	227769,98	277418,63
706	227792,81	277428,79
707	227815,02	277440,72
708	227832,21	277451,4
709	227850,63	277462,57
710	227893,92	277500,36
711	227950,07	277493,69
712	227964,89	277493,97
713	228023,49	277503,89
714	228040,23	277509,38
715	228067,13	277519,49
716	228080,09	277525,04
717	228098,74	277533,82
718	228156,98	277575,37
719	228171,81	277591,8
720	228185,63	277603,33
721	228239,89	277685,74
722	228245,37	277701,38
723	228256,16	277781,59
724	228255,06	277797,23
725	228248,4	277836,26
726	228222,83	277898,17
727	228238,1	277905,49
728	228255,39	277916,72
729	228280,99	277934,8
730	228300,31	277947,39
731	228332,89	277975,67
732	228367,64	278017,56
733	228375,31	278029,58
734	228384,45	278042,54
735	228394,06	278057,56
736	228403,89	278073,78
737	228412,87	278087,38
738	228434,64	278131,25
739	228441,77	278151,55

Номер и координаты характерных точек водоохранной зоны		
№ точки на картографическом материале	X, м	Y, м
740	228449,19	278178,62
741	228452,48	278195,08
742	228455,13	278230,18
743	228460,33	278246,2
744	228470,56	278281,95
745	228475,62	278305,11
746	228478,63	278324,31
747	228481,06	278355,36
748	228481,06	278375,11
749	228480,4	278391,34
750	228478,48	278414,93
751	228468,25	278463,81
752	228462,48	278480,54
753	228449,76	278509,71
754	228441,26	278525,62
755	228441,39	278549,47
756	228444,81	278573,41
757	228447,78	278605,93
758	228448,3	278628,47
759	228447,48	278653,43
760	228456,41	278665,85
761	228487,5	278704,71
762	228508,04	278750,05
763	228514,07	278769,53
764	228522,98	278824,38
765	228524,55	278868,28
766	228523,45	278885,57
767	228522,26	278898,09
768	228520,07	278915,37
769	228501,37	278977,94
770	228486,82	279005,82
771	228473,65	279027,5
772	228458,98	279050,64
773	228441,07	279069,48
774	228496,51	279126,02
775	228503,92	279138,09
776	228523,99	279181,89
777	228528,1	279194,78
778	228537,35	279246,23
779	228538,18	279263,78
780	228534,27	279313,57
781	228530,7	279330,85
782	228520,2	279365,52
783	228511,42	279387,19
784	228502,95	279406,95
785	228464,97	279464,75
786	228441,45	279482,28
787	228446,97	279498,62
788	228448,89	279512,61
789	228449,62	279560,96

Номер и координаты характерных точек водоохранной зоны		
№ точки на картографическом материале	X, м	Y, м
790	228444,89	279606,93
791	228442,15	279620,1
792	228426,83	279665,5
793	228416,31	279682,06
794	228412,35	279694,26
795	228406,31	279706,33
796	228403,75	279719,96
797	228403,2	279738,61
798	228402,3	279761,3
799	228401,46	279781,38
800	228400,54	279793,99
801	228398,34	279814,84
802	228393,31	279843,06
803	228388,37	279862,53
804	228374,89	279899,77
805	228365,56	279919,24
806	228352,05	279943,11
807	228341,89	279958,48
808	228278,69	280019,27
809	228260,58	280030,24
810	228210,1	280052
811	228158,31	280058,84
812	228143,68	280079,88
813	228098,94	280115,74
814	228023,98	280145,61
815	228007,76	280160,37
816	228006,93	280191,42
817	228005,56	280204,86
818	227990,45	280256,06
819	228003,9	280262,55
820	228047,25	280285,6
821	228107,91	280335,24
822	228120,53	280350,6
823	228140,65	280385,23
824	228182,7	280436,18
825	228202,48	280487,67
826	228207,97	280511,26
827	228212,8	280568,64
828	228201,09	280625,03
829	228173,79	280675,74
830	228133,17	280716,56
831	228060,66	280756,06
832	227992,16	280764,54
833	227924,85	280749,23
834	227907,84	280742,1
835	227887,69	280731,01
836	227879,22	280747,04
837	227863,31	280766,8
838	227833,68	280796,55
839	227832,83	280827,08

Номер и координаты характерных точек водоохранной зоны		
№ точки на картографическом материале	X, м	Y, м
840	227834,48	280847,38
841	227821,28	280936,67
842	227809,21	280967,4
843	227804,29	280979,41
844	227802,54	280994,56
845	227800,31	281009,16
846	227795,64	281033,57
847	227790,82	281053,31
848	227776,64	281100,78
849	227765,2	281139,46
850	227744,55	281197,74
851	227735,63	281218,68
852	227709,23	281271,99
853	227690,3	281315,32
854	227649,93	281395
855	227621,6	281447,62
856	227601,19	281478,31
857	227567,03	281520,63
858	227536,25	281562,15
859	227512,58	281595,63
860	227489,75	281627,5
861	227453,3	281666,22
862	227428,64	281686,26
863	227404,48	281703,09
864	227401,77	281739,98
865	227401,51	281788,21
866	227397,4	281820,58
867	227389,74	281870,35
868	227387,76	281900,15
869	227385,55	281919,32
870	227378,93	281959,52
871	227372,32	282000,74
872	227362,98	282036,9
873	227351,68	282068,25
874	227346,17	282081,92
875	227333,32	282110,7
876	227314,87	282143,38
877	227298,43	282167,01
878	227230,02	282228,38
879	227207,42	282240,71
880	227128,73	282264,4
881	227110,74	282265,94
882	227044,19	282260,46
883	227027,94	282256,31
884	227026,04	282296,52
885	227023,76	282311,68
886	227026,86	282332,58
887	227028,92	282376,25
888	227027,9	282392,69
889	227001,04	282480,99

Номер и координаты характерных точек водоохранной зоны		
№ точки на картографическом материале	X, м	Y, м
890	226990,25	282499,49
891	226933,11	282561,67
892	226962,94	282585,69
893	226977,32	282601,1
894	227017,78	282665,77
895	227025,49	282685,81
896	227036,96	282730,41
897	227048,66	282756,28
898	227055,69	282769,65
899	227072,81	282814,77
900	227078,64	282862,68
901	227078,64	282880,66
902	227067,58	282946,25
903	227035,61	283004,59
904	227020,2	283024,11
905	227001,56	283067,59
906	226988,71	283092,25
907	226964,98	283121,71
908	226956,29	283159,2
909	226948,58	283176,67
910	226915,08	283228,81
911	226883,23	283264,65
912	226849,35	283294,98
913	226824,69	283312,45
914	226781,39	283335,72
915	226764,26	283345,66
916	226789,45	283380,99
917	226803,83	283405,13
918	226823,17	283448,68
919	226833,44	283482,08
920	226839,62	283518,24
921	226878	283559,22
922	226894,44	283583,37
923	226925,37	283657,38
924	226931,02	283686,16
925	226934,73	283729,05
926	226934,21	283752,69
927	226925,59	283806,59
928	226906,71	283847,5
929	226905,11	283870,52
930	226902,03	283892,61
931	226886,14	283947,47
932	226873,8	283974,7
933	226830,97	284035,66
934	226812,99	284053,13
935	226788,56	284073,35
936	226764,41	284090,31
937	226745,25	284102,21
938	226722,65	284114,54
939	226710,03	284120,85

Номер и координаты характерных точек водоохранной зоны		
№ точки на картографическом материале	X, м	Y, м
940	226691,92	284131,26
941	226644,07	284153,24
942	226624,04	284159,4
943	226536,12	284166,12
944	226518,65	284163,55
945	226486,35	284156,02
946	226452,71	284181,83
947	226432,67	284196,22
948	226354,33	284230,05
949	226316,29	284243,26
950	226297,54	284249,03
951	226283,26	284252,66
952	226263,19	284283,37
953	226221,28	284319,67
954	226171,01	284343,07
955	226152,51	284348,72
956	226084,55	284357,23
957	226067,85	284356,43
958	226050,56	284358,32
959	226017,92	284359,21
960	225989,66	284357,67
961	225977,65	284365,3
962	225963,78	284393,56
963	225940,68	284430,04
964	225921,68	284474,52
965	225885,58	284526,32
966	225835,14	284564,28
967	225777,45	284583,93
968	225775,25	284562,84
969	225769,6	284521,22
970	225760,61	284483,07
971	225747,76	284439,91
972	225741,6	284387,51
973	225745,71	284356,81
974	225760,09	284335,74
975	225784,24	284305,43
976	225798,12	284277,17
977	225797,6	284251,99
978	225790,92	284228,36
979	225783,22	284200,61
980	225788,35	284181,6
981	225806,85	284163,62
982	225827,4	284155,91
983	225854,63	284155,91
984	225870,56	284155,4
985	225894,2	284149,75
986	225915,78	284143,07
987	225941,47	284141,52
988	225958,94	284148,2
989	225977,95	284155,91

Номер и координаты характерных точек водоохранной зоны		
№ точки на картографическом материале	X, м	Y, м
990	226000,55	284157,97
991	226028,81	284159,51
992	226061,7	284155,91
993	226094,06	284157,45
994	226112,56	284151,8
995	226120,78	284134,33
996	226118,21	284112,75
997	226112,56	284098,88
998	226115,13	284085,52
999	226127,46	284074,73
1000	226142,88	284066
1001	226157,78	284064,45
1002	226179,87	284068,56
1003	226199,39	284067,02
1004	226219,95	284062,4
1005	226248,2	284055,21
1006	226278,01	284044,42
1007	226294,96	284037,87
1008	226316,03	284033,75
1009	226336,06	284019,37
1010	226346,85	283998,82
1011	226344,29	283973,13
1012	226331,44	283952,06
1013	226324,76	283928,17
1014	226321,68	283899,91
1015	226329,9	283880,39
1016	226350,45	283858,29
1017	226373,06	283849,04
1018	226399,78	283846,99
1019	226425,47	283854,18
1020	226450,13	283872,68
1021	226465,03	283894,26
1022	226488,15	283919,95
1023	226509,73	283945,12
1024	226531,82	283960,54
1025	226547,75	283965,68
1026	226565,22	283968,25
1027	226585,26	283962,08
1028	226608,89	283947,18
1029	226626,88	283938,96
1030	226649,48	283926,63
1031	226673,63	283909,67
1032	226691,61	283892,2
1033	226703,95	283864,97
1034	226707,03	283842,88
1035	226707,03	283817,7
1036	226705,49	283793,55
1037	226713,19	283769,4
1038	226726,04	283761,18
1039	226734,26	283748,34

Номер и координаты характерных точек водоохранной зоны		
№ точки на картографическом материале	X, м	Y, м
1040	226734,77	283724,7
1041	226729,12	283695,93
1042	226712,68	283671,78
1043	226697,27	283663,69
1044	226680,82	283664,2
1045	226661,3	283676,02
1046	226648,97	283699,14
1047	226640,23	283726,89
1048	226628,93	283742,82
1049	226613	283738,71
1050	226604,78	283724,32
1051	226598,62	283694
1052	226584,74	283673,97
1053	226592,96	283644,68
1054	226614,54	283624,13
1055	226632,53	283597,41
1056	226643,32	283566,58
1057	226642,29	283540,89
1058	226632,01	283507,5
1059	226617,63	283483,35
1060	226593,99	283466,91
1061	226566,76	283463,82
1062	226535,42	283463,82
1063	226501,51	283456,63
1064	226465,54	283461,25
1065	226448,07	283479,75
1066	226447,05	283499,27
1067	226456,29	283516,74
1068	226471,71	283531,13
1069	226490,72	283547,57
1070	226495,34	283570,69
1071	226490,2	283592,27
1072	226480,44	283617,96
1073	226482,5	283634,4
1074	226483,01	283653,93
1075	226470,68	283667,8
1076	226456,81	283669,86
1077	226440,88	283652,9
1078	226434,2	283618,99
1079	226428,03	283594,97
1080	226417,76	283576,99
1081	226400,8	283560,03
1082	226379,74	283544,1
1083	226367,41	283527,66
1084	226365,35	283506,6
1085	226365,86	283472,17
1086	226361,75	283442,37
1087	226351,99	283421,82
1088	226337,61	283405,38
1089	226320,14	283371,98

Номер и координаты характерных точек водоохранной зоны		
№ точки на картографическом материале	X, м	Y, м
1090	226306,26	283331,39
1091	226302,15	283305,19
1092	226314,48	283299,02
1093	226321,68	283304,16
1094	226331,95	283327,28
1095	226342,23	283347,32
1096	226357,64	283360,16
1097	226378,2	283365,3
1098	226397,21	283361,19
1099	226415,7	283347,32
1100	226436,26	283324,71
1101	226458,86	283311,35
1102	226483,01	283303,13
1103	226506,13	283300,05
1104	226524,63	283294,91
1105	226548,78	283283,61
1106	226559,05	283274,1
1107	226568,3	283260,23
1108	226569,33	283242,25
1109	226577,04	283223,24
1110	226587,83	283205,25
1111	226605,3	283196,52
1112	226625,85	283192,92
1113	226644,86	283185,21
1114	226666,95	283168,77
1115	226683,91	283159,01
1116	226709,08	283149,25
1117	226733,75	283131,78
1118	226765,6	283095,94
1119	226773,31	283078,47
1120	226774,34	283052,78
1121	226780,5	283035,83
1122	226792,83	283015,28
1123	226811,33	282999,86
1124	226824,17	282975,2
1125	226828,8	282943,34
1126	226839,07	282917,14
1127	226863,22	282900,18
1128	226878,64	282880,66
1129	226878,64	282862,68
1130	226870,67	282847,52
1131	226861,94	282830,05
1132	226848,58	282806,93
1133	226842,41	282783,81
1134	226838,82	282757,6
1135	226831,11	282737,57
1136	226816,72	282722,15
1137	226800,8	282718,04
1138	226778,7	282715,99
1139	226758,66	282718,04

Номер и координаты характерных точек водоохранной зоны		
№ точки на картографическом материале	X, м	Y, м
1140	226738,11	282723,18
1141	226720,64	282736,03
1142	226705,74	282756,06
1143	226697,01	282764,8
1144	226689,82	282760,17
1145	226688,27	282741,16
1146	226692,38	282723,18
1147	226702,15	282698,52
1148	226714,48	282672,83
1149	226724,75	282645,08
1150	226731,95	282616,82
1151	226729,38	282592,16
1152	226721,67	282569,04
1153	226710,88	282540,78
1154	226699,06	282526,39
1155	226686,48	282512,27
1156	226680,82	282499,93
1157	226685,45	282479,38
1158	226694,18	282465,51
1159	226711,14	282454,21
1160	226734,26	282441,87
1161	226755,84	282433,14
1162	226771,25	282424,41
1163	226798,48	282412,07
1164	226817,49	282398,72
1165	226828,28	282380,22
1166	226829,31	282363,78
1167	226826,23	282344,25
1168	226823,15	282318,56
1169	226824,17	282293,9
1170	226828,28	282266,67
1171	226826,74	282238,92
1172	226820,58	282203,47
1173	226811,84	282180,61
1174	226812,36	282149,78
1175	226808,25	282124,6
1176	226799,51	282104,57
1177	226786,67	282082,99
1178	226770,23	282065
1179	226750,7	282050,62
1180	226726,55	282037,77
1181	226693,67	282020,82
1182	226676,71	282013,62
1183	226665,41	282013,11
1184	226649,48	282018,25
1185	226640,75	282024,41
1186	226629,44	282039,83
1187	226628,93	282067,06
1188	226639,21	282084,01
1189	226654,62	282094,29

Номер и координаты характерных точек водоохранной зоны		
№ точки на картографическом материале	X, м	Y, м
1190	226663,35	282105,59
1191	226666,95	282124,09
1192	226672,09	282137,96
1193	226670,55	282147,21
1194	226658,22	282167,76
1195	226638,69	282180,61
1196	226614,03	282182,66
1197	226602,21	282187,29
1198	226588,85	282184,2
1199	226572,93	282172,9
1200	226559,57	282152,86
1201	226554,43	282132,82
1202	226557,51	282105,59
1203	226564,71	282077,85
1204	226577,81	282050,23
1205	226587,57	282029,17
1206	226605,04	282010,67
1207	226620,45	281987,55
1208	226629,7	281956,72
1209	226624,56	281937,2
1210	226616,34	281916,13
1211	226602,98	281898,15
1212	226591,17	281880,16
1213	226592,71	281866,8
1214	226604,52	281860,64
1215	226630,21	281859,61
1216	226658,47	281861,67
1217	226678	281856,53
1218	226698,55	281848,82
1219	226716,02	281831,35
1220	226728,35	281803,09
1221	226732,46	281776,89
1222	226733,49	281747,09
1223	226742,22	281732,7
1224	226754,55	281716,77
1225	226768,94	281706,5
1226	226783,84	281689,03
1227	226800,8	281666,42
1228	226818,78	281651,01
1229	226851,66	281630,97
1230	226875,81	281623,78
1231	226887,63	281622,24
1232	226903,56	281625,83
1233	226919,48	281635,08
1234	226936,44	281651,52
1235	226947,74	281673,62
1236	226949,8	281691,09
1237	226954,94	281707,53
1238	226969,84	281731,16
1239	226984,74	281753,77

Номер и координаты характерных точек водоохранной зоны		
№ точки на картографическом материале	X, м	Y, м
1240	227000,66	281774,83
1241	227017,62	281797,96
1242	227036,12	281814,4
1243	227055,64	281822,1
1244	227070,54	281837
1245	227072,08	281856,01
1246	227065,4	281873,48
1247	227055,13	281890,44
1248	227035,6	281897,63
1249	227025,33	281909,45
1250	227025,84	281931,54
1251	227032,01	281960,83
1252	227041,77	281990,63
1253	227044,85	282021,97
1254	227051,53	282045,09
1255	227069,51	282060,51
1256	227093,66	282066,67
1257	227111,65	282065,13
1258	227134,25	282052,8
1259	227150,69	282029,17
1260	227163,54	282000,39
1261	227174,84	281969,05
1262	227181,52	281927,43
1263	227188,2	281886,84
1264	227190,77	281848,31
1265	227198,99	281795,39
1266	227203,1	281763,02
1267	227198,99	281727,56
1268	227194,62	281700,59
1269	227195,14	281680,55
1270	227205,93	281653,83
1271	227220,83	281623,52
1272	227234,19	281594,75
1273	227250,11	281569,06
1274	227274,78	281547,48
1275	227302,52	281531,04
1276	227327,18	281511
1277	227349,28	281480,17
1278	227374,24	281444,86
1279	227408,81	281398,22
1280	227445,57	281352,68
1281	227471,9	281303,85
1282	227507,02	281235,27
1283	227527,87	281187,53
1284	227556,4	281129,92
1285	227573,41	281082,74
1286	227584,93	281043,78
1287	227599,2	280996,05
1288	227603,86	280971,63
1289	227608,8	280928,84

Номер и координаты характерных точек водоохранной зоны		
№ точки на картографическом материале	X, м	Y, м
1290	227623,06	280894,27
1291	227635,13	280863,54
1292	227633,49	280843,24
1293	227621,42	280832,27
1294	227611,54	280833,91
1295	227596,73	280857,51
1296	227587,4	280875,07
1297	227576,98	280869,03
1298	227566	280851,47
1299	227570,94	280812,52
1300	227583,56	280767,53
1301	227594,53	280733,51
1302	227604,41	280714,3
1303	227620,32	280706,62
1304	227633,49	280709,92
1305	227642,27	280702,23
1306	227651,05	280679,19
1307	227662,57	280663,28
1308	227675,19	280658,89
1309	227690	280655,6
1310	227707,56	280641,33
1311	227723,47	280621,58
1312	227730,6	280597,99
1313	227728,68	280586,46
1314	227719,51	280584,57
1315	227718,53	280576,59
1316	227725,12	280558,48
1317	227735,82	280545,86
1318	227761,6	280538,73
1319	227786,29	280532,97
1320	227807,14	280528,58
1321	227826,35	280527,21
1322	227838,42	280530,77
1323	227849,67	280528,03
1324	227845	280520,62
1325	227826,07	280514,59
1326	227815,1	280507,18
1327	227806,87	280506,36
1328	227808,51	280498,13
1329	227825,52	280496,76
1330	227867,22	280506,08
1331	227902,34	280508,28
1332	227936,36	280518,15
1333	227961,59	280541,2
1334	227985,19	280557,66
1335	228002,2	280564,79
1336	228013,17	280556,56
1337	228007,68	280532,97
1338	227981,35	280518,15
1339	227958,85	280511,02

Номер и координаты характерных точек водоохранной зоны		
№ точки на картографическом материале	X, м	Y, м
1340	227947,33	280496,21
1341	227956,11	280477,55
1342	227965,98	280477,55
1343	227953,36	280462,19
1344	227910,02	280439,15
1345	227863,38	280418,84
1346	227815,1	280406,77
1347	227776,14	280404,58
1348	227755,84	280409,52
1349	227765,72	280428,72
1350	227799,19	280427,07
1351	227822,78	280429,27
1352	227832,66	280440,79
1353	227837,05	280454,51
1354	227856,25	280467,68
1355	227875,45	280466,03
1356	227892,46	280470,42
1357	227891,36	280486,88
1358	227873,26	280491,27
1359	227850,76	280477
1360	227829,91	280465,48
1361	227813,45	280461,64
1362	227790,96	280463,29
1363	227766,82	280473,71
1364	227741,58	280487,98
1365	227720,73	280497,85
1366	227708,11	280504,44
1367	227696,04	280504,99
1368	227685,48	280498,68
1369	227666,55	280485,78
1370	227654,48	280482,49
1371	227638,02	280480,84
1372	227626,77	280482,76
1373	227618,81	280485,78
1374	227609,76	280488,8
1375	227604,82	280484,69
1376	227604,82	280477,28
1377	227608,25	280468,29
1378	227613,74	280465,82
1379	227620,59	280464,73
1380	227627,45	280459,24
1381	227638,43	280451,28
1382	227648,85	280444,43
1383	227658,73	280436,47
1384	227662,02	280430,44
1385	227668,05	280426,87
1386	227674,09	280416,72
1387	227679,3	280413,43
1388	227684,79	280402,73
1389	227695,08	280389,63

Номер и координаты характерных точек водоохранной зоны		
№ точки на картографическом материале	X, м	Y, м
1390	227704,68	280372,62
1391	227712,36	280359,45
1392	227720,59	280348,2
1393	227725,8	280337,78
1394	227730,47	280332,02
1395	227739,79	280328,45
1396	227746,38	280322,14
1397	227755,16	280308,15
1398	227761,19	280299,65
1399	227767,78	280291,14
1400	227773,81	280279,89
1401	227775,73	280268,92
1402	227776,01	280257,12
1403	227776,83	280247,52
1404	227779,3	280241,76
1405	227786,16	280234,9
1406	227790,96	280224,34
1407	227797,54	280210,62
1408	227797,82	280201,84
1409	227800,28	280196,91
1410	227806,59	280184,56
1411	227807,97	280171,12
1412	227807,42	280148,62
1413	227800,28	280133,81
1414	227790,96	280117,35
1415	227779,98	280105,83
1416	227769,01	280093,21
1417	227759,41	280082,51
1418	227752,82	280067,69
1419	227746,52	280053,7
1420	227743,77	280040,54
1421	227745,28	280028,6
1422	227751,59	280019,55
1423	227768,05	280015,71
1424	227786,43	280019,55
1425	227808,1	280032,99
1426	227826,21	280040,67
1427	227837,73	280042,59
1428	227845,69	280040,12
1429	227855,84	280031,62
1430	227864,62	280023,66
1431	227865,71	280014,61
1432	227865,99	280005,01
1433	227868,73	279997,6
1434	227868,73	279981,14
1435	227861,05	279967,42
1436	227852,82	279949,87
1437	227846,78	279934,23
1438	227845,41	279919,96
1439	227846,1	279910,16

Номер и координаты характерных точек водоохранной зоны		
№ точки на картографическом материале	X, м	Y, м
1440	227849,39	279900,01
1441	227858,44	279895,34
1442	227872,71	279893,97
1443	227891,36	279900,01
1444	227913,86	279912,35
1445	227928,67	279925,25
1446	227943,49	279938,14
1447	227955,28	279948,84
1448	227962,14	279951,58
1449	227973,12	279951,58
1450	227988,2	279948,84
1451	227997,53	279943,35
1452	228001,1	279936,22
1453	228003,02	279926,34
1454	228006,86	279916,19
1455	228008,51	279901,1
1456	228010,7	279886,84
1457	228009,88	279872,02
1458	228003,29	279853,1
1459	227998,63	279838,01
1460	227993,42	279819,63
1461	227991,77	279810,3
1462	227992,87	279802,89
1463	227992,32	279794,39
1464	227994,24	279788,08
1465	228005,76	279784,24
1466	228019,2	279782,87
1467	228043,07	279786,98
1468	228065,02	279793,84
1469	228081,48	279800,15
1470	228094,65	279807,01
1471	228104,25	279818,8
1472	228114,95	279832,79
1473	228124,28	279846,24
1474	228128,66	279852,82
1475	228136,62	279857,76
1476	228146,5	279859,13
1477	228156,92	279859,2
1478	228175,03	279848,23
1479	228185,18	279832,86
1480	228194,51	279813,39
1481	228199,44	279793,91
1482	228201,64	279773,06
1483	228202,46	279753,31
1484	228203,28	279732,73
1485	228203,83	279714,08
1486	228203,56	279687,4
1487	228207,4	279663,53
1488	228209,59	279652,01
1489	228216,18	279635,27

Номер и координаты характерных точек водоохранной зоны		
№ точки на картографическом материале	X, м	Y, м
1490	228227,43	279616,89
1491	228233,46	279604,82
1492	228235,11	279594,95
1493	228238,95	279588,36
1494	228246,36	279579,31
1495	228249,1	279566,14
1496	228249,37	279552,7
1497	228250,74	279539,8
1498	228248,82	279525,81
1499	228240,59	279511,27
1500	228231,54	279497,28
1501	228223,86	279488,5
1502	228218,37	279480,55
1503	228213,57	279471,63
1504	228212,75	279454,35
1505	228217,41	279437,89
1506	228226,33	279415,74
1507	228238,13	279388,3
1508	228251,84	279365,26
1509	228262,54	279353,19
1510	228275,71	279343,04
1511	228285,59	279339,47
1512	228302,87	279337
1513	228314,94	279332,34
1514	228319,33	279327,67
1515	228326,05	279312,1
1516	228334,83	279290,43
1517	228338,39	279273,15
1518	228337,57	279255,59
1519	228333,46	279242,7
1520	228326,05	279230,63
1521	228315,35	279223,77
1522	228301,91	279221,03
1523	228287,64	279221,3
1524	228272,01	279224,32
1525	228258,56	279225,69
1526	228247,04	279224,04
1527	228236,24	279216,47
1528	228224,55	279199,08
1529	228210,14	279169,59
1530	228199,44	279144,35
1531	228196,97	279131,73
1532	228195,05	279102,1
1533	228197,25	279078,78
1534	228200,54	279057,38
1535	228205,2	279034,34
1536	228214,26	279008,83
1537	228224,41	278985,51
1538	228234,83	278963,56
1539	228246,36	278953,96

Номер и координаты характерных точек водоохранной зоны		
№ точки на картографическом материале	X, м	Y, м
1540	228255,96	278950,12
1541	228268,03	278952,04
1542	228281,74	278949,3
1543	228290,25	278943,26
1544	228302,73	278923,65
1545	228315,9	278901,97
1546	228321,66	278890,18
1547	228323,85	278872,89
1548	228324,95	278855,61
1549	228323,31	278841,34
1550	228323,03	278828,73
1551	228317	278809,25
1552	228307,12	278799,65
1553	228296,42	278786,75
1554	228282,16	278775,5
1555	228269,81	278772,49
1556	228258,01	278772,76
1557	228241,83	278778,8
1558	228228,93	278785,38
1559	228220,98	278787,57
1560	228211,38	278787,03
1561	228204,79	278786
1562	228203,15	278777,77
1563	228203,15	278763,23
1564	228203,42	278750,88
1565	228209,73	278734,7
1566	228219,06	278720,16
1567	228227,56	278708,36
1568	228236,62	278696,02
1569	228243,75	278678,66
1570	228247,59	278646,84
1571	228248,41	278621,88
1572	228246,77	278601,3
1573	228244,02	278581,82
1574	228241,28	278565,09
1575	228237,71	278551,1
1576	228230,86	278535,19
1577	228225,09	278520,37
1578	228224,27	278505,28
1579	228224	278485,26
1580	228226,19	278464,13
1581	228229,48	278449,73
1582	228235,52	278442,87
1583	228249,51	278441,77
1584	228264,87	278431,35
1585	228273,38	278415,44
1586	228279,14	278398,7
1587	228281,06	278375,11
1588	228281,06	278355,36
1589	228278,04	278336,15

Номер и координаты характерных точек водоохранной зоны		
№ точки на картографическом материале	X, м	Y, м
1590	228270,09	278307,9
1591	228263,5	278287,6
1592	228257,74	278267,3
1593	228255,55	278251,93
1594	228256,37	278234,31
1595	228253,08	278217,85
1596	228245,94	278197,55
1597	228236,89	278183,83
1598	228230,03	278173,41
1599	228220,98	278157,77
1600	228209,18	278141,03
1601	228199,03	278125,12
1602	228188,06	278113,6
1603	228176,26	278104,27
1604	228165,84	278096,87
1605	228157,61	278089,18
1606	228148,28	278085,62
1607	228137,03	278078,48
1608	228127,16	278071,9
1609	228110,01	278066,48
1610	228098,21	278057,7
1611	228076,27	278050,02
1612	228059,53	278048,93
1613	228037,86	278057,43
1614	228017,56	278066,76
1615	227998,9	278073,62
1616	227978,33	278077,73
1617	227959,95	278079,1
1618	227934,16	278081,57
1619	227915,51	278081,85
1620	227904,26	278084,04
1621	227893,28	278081,57
1622	227880,12	278079,93
1623	227870,79	278073,62
1624	227862,83	278062,92
1625	227860,91	278051,39
1626	227855,15	278036,85
1627	227853,78	278023,14
1628	227857,9	278000,64
1629	227870,24	277973,21
1630	227888,62	277950,71
1631	227905,63	277936,17
1632	227916,74	277926,71
1633	227931,83	277911,62
1634	227948,56	277896,53
1635	227959,81	277884,46
1636	227968,86	277865,81
1637	227980,11	277848,52
1638	227993,83	277832,06
1639	228005,63	277822,46

Номер и координаты характерных точек водоохранной зоны		
№ точки на картографическом материале	X, м	Y, м
1640	228020,99	277812,86
1641	228034,98	277806,82
1642	228046,78	277799,14
1643	228052,54	277794,2
1644	228055,55	277783,23
1645	228056,65	277767,59
1646	228051,17	277751,96
1647	228042,11	277742,63
1648	228029,22	277733,99
1649	228023,18	277724,66
1650	228013,58	277714,78
1651	227994,93	277706,01
1652	227977,92	277699,42
1653	227961,18	277693,93
1654	227946,37	277693,66
1655	227931,01	277696,95
1656	227917,84	277705,46
1657	227897,54	277719,45
1658	227883	277725,76
1659	227873,12	277727,95
1660	227856,66	277727,13
1661	227834,99	277722,19
1662	227814,69	277712,31
1663	227793,56	277695,85
1664	227782,86	277685,98
1665	227771,07	277671,71
1666	227763,39	277660,74
1667	227756,25	277645,1
1668	227746,93	277633,58
1669	227727,59	277621,85
1670	227709,48	277610,6
1671	227696,31	277604,57
1672	227681,77	277598,81
1673	227668,6	277597,44
1674	227649,54	277595,24
1675	227630,33	277595,52
1676	227617,99	277592,77
1677	227606,19	277587,56
1678	227591,38	277580,15
1679	227577,39	277576,31
1680	227565,59	277575,49
1681	227554,62	277576,04
1682	227544,47	277574,67
1683	227532,4	277570,83
1684	227521,42	277565,07
1685	227500,02	277549,7
1686	227489,87	277539,83
1687	227478,9	277528,99
1688	227462,99	277518,29
1689	227452,29	277506,77

Номер и координаты характерных точек водоохранной зоны		
№ точки на картографическом материале	X, м	Y, м
1690	227441,04	277492,78
1691	227430,07	277476,04
1692	227415,8	277453,55
1693	227407,02	277434,34
1694	227400,71	277412,12
1695	227393,31	277399,5
1696	227392,21	277387,3
1697	227389,74	277380,16
1698	227381,51	277376,87
1699	227372,73	277374,68
1700	227364,5	277366,45
1701	227354,9	277354,38
1702	227340,64	277344,5
1703	227322,8	277329,14
1704	227307,44	277314,87
1705	227294,27	277301,15
1706	227285,22	277289,36
1707	227259,16	277258,97
1708	227241,6	277238,4
1709	227225,96	277221,67
1710	227212,79	277202,46
1711	227202,1	277180,51
1712	227187,01	277153,9
1713	227171,1	277127,84
1714	227157,65	277103,43
1715	227141,88	277081,89
1716	227120,75	277051,71
1717	227108,41	277038,27
1718	227097,16	277022,36
1719	227088,66	277011,94
1720	227073,84	276999,86
1721	227056,56	276985,6
1722	227037,36	276976,55
1723	227023,64	276972,71
1724	227003,34	276969,69
1725	226982,22	276971,61
1726	226949,98	276975,17
1727	226919,53	276980,11
1728	226902,79	276979,02
1729	226883,04	276977,64
1730	226860,55	276975,17
1731	226841,89	276974,08
1732	226826,26	276974,9
1733	226808,15	276975,72
1734	226794,71	276978,74
1735	226777,42	276982,03
1736	226754,38	276983,4
1737	226738,74	276983,68
1738	226720,09	276978,74
1739	226696,22	276973,53

Номер и координаты характерных точек водоохранной зоны		
№ точки на картографическом материале	X, м	Y, м
1740	226674,82	276966,67
1741	226653,42	276958,71
1742	226632,85	276949,39
1743	226609,26	276938,14
1744	226590,33	276925,52
1745	226576,47	276914,07
1746	226558,91	276895,69
1747	226544,37	276884,16
1748	226529,84	276877,58
1749	226516,39	276873,46
1750	226494,72	276867,43
1751	226476,07	276861,94
1752	226462,9	276858,1
1753	226445,34	276850,83
1754	226420,65	276838,21
1755	226406,66	276828,61
1756	226383,89	276812,15
1757	226369,9	276803,1
1758	226356,45	276790,75
1759	226342,19	276775,94
1760	226325,18	276758,93
1761	226308,17	276746,58
1762	226292,53	276735,88
1763	226274,43	276727,38
1764	226259,61	276723,27
1765	226250,84	276721,62
1766	226242,06	276718,33
1767	226235,75	276711,74
1768	226232,18	276702,69
1769	226232,73	276692,54
1770	226239,31	276679,1
1771	226247,27	276667,3
1772	226259,34	276656,6
1773	226272,78	276645,77
1774	226284,03	276633,15
1775	226291,71	276619,98
1776	226299,94	276601,87
1777	226302,14	276590,35
1778	226296,38	276576,36
1779	226290,61	276569,23
1780	226280,88	276569,02
1781	226274,29	276564,08
1782	226267,4	276562,25
1783	226249,33	276557,5
1784	226236,71	276559,69
1785	226219,15	276569,02
1786	226200,49	276578,9
1787	226178,27	276590,42
1788	226157,42	276603,24
1789	226143,98	276612,02

Номер и координаты характерных точек водоохранной зоны		
№ точки на картографическом материале	X, м	Y, м
1790	226134,38	276617,51
1791	226123,96	276620,8
1792	226109,14	276618,61
1793	226096,52	276615,59
1794	226084,18	276612,57
1795	226074,03	276610,1
1796	226064,7	276608,46
1797	226055,1	276608,73
1798	226047,69	276610,65
1799	226038,91	276606,54
1800	226035,89	276599,13
1801	226036,99	276587,33
1802	226041,65	276571,42
1803	226046,32	276559,08
1804	226052,08	276541,52
1805	226054,55	276523,96
1806	226054	276509,01
1807	226049,88	276493,37
1808	226049,34	276481,85
1809	226047,42	276473,35
1810	226040,01	276464,02
1811	226029,03	276458,53
1812	226016,69	276459,35
1813	226003,8	276459,35
1814	225991,18	276458,53
1815	225981,03	276456,34
1816	225970,05	276450,3
1817	225962,37	276442,89
1818	225953,87	276435,49
1819	225946,73	276430
1820	225939,6	276423,42
1821	225930,82	276420,12
1822	225922,32	276419,58
1823	225908,74	276422,32
1824	225896,12	276425,61
1825	225884,87	276430,82
1826	225876,92	276442,35
1827	225871,98	276452,77
1828	225867,04	276456,61
1829	225856,61	276454,42
1830	225847,84	276447,01
1831	225842,62	276436,86
1832	225836,31	276416,01
1833	225831,1	276395,16
1834	225827,26	276375,13
1835	225826,71	276356,75
1836	225825,34	276336,18
1837	225823,83	276323,15
1838	225818,07	276309,16
1839	225813,68	276296,81

Номер и координаты характерных точек водоохранной зоны		
№ точки на картографическом материале	X, м	Y, м
1840	225808,19	276283,09
1841	225799,42	276271,57
1842	225788,72	276265,26
1843	225776,92	276263,07
1844	225763,2	276264,16
1845	225748,11	276268,28
1846	225734,95	276273,77
1847	225723,7	276278,7
1848	225711,9	276282,82
1849	225697,64	276286,11
1850	225675,69	276286,93
1851	225650,18	276287,48
1852	225626,86	276286,66
1853	225606,83	276285,29
1854	225590,92	276283,92
1855	225571,17	276283,92
1856	225555,26	276283,64
1857	225540,72	276286,93
1858	225530,02	276288,85
1859	225517,95	276288,03
1860	225504,5	276285,29
1861	225492,71	276280,9
1862	225482,01	276276,51
1863	225473,5	276268
1864	225465	276255,73
1865	225450,46	276232,41
1866	225445,52	276220,06
1867	225440,31	276208,82
1868	225435,1	276198,12
1869	225429,61	276187,42
1870	225421,66	276176,99
1871	225416,72	276169,04
1872	225410,41	276163
1873	225406,57	276155,05
1874	225409,86	276146,54
1875	225419,19	276140,23
1876	225427,69	276132,83
1877	225433,18	276124,6
1878	225439,76	276118,29
1879	225446,62	276111,43
1880	225451,28	276104,29
1881	225453,48	276094,42
1882	225453,2	276084,27
1883	225451,56	276073,57
1884	225452,93	276062,32
1885	225449,09	276052,99
1886	225444,7	276042,84
1887	225438,12	276035,03
1888	225427,14	276029,54
1889	225414,8	276023,23

Номер и координаты характерных точек водоохранной зоны		
№ точки на картографическом материале	X, м	Y, м
1890	225400,53	276021,03
1891	225387,91	276023,23
1892	225376,94	276023,78
1893	225362,95	276026,79
1894	225352,8	276027,62
1895	225341,82	276027,62
1896	225326,19	276025,97
1897	225309,73	276024,87
1898	225296,01	276024,87
1899	225283,12	276027,07
1900	225275,16	276032,01
1901	225265,01	276033,1
1902	225258,56	276032,14
1903	225249,37	276027,34
1904	225241,55	276019,94
1905	225232,43	276008,62
1906	225224,34	275991,89
1907	225217,07	275974,88
1908	225211,86	275955,26
1909	225207,74	275934,48
1910	225203,63	275911,44
1911	225201,98	275890,31
1912	225204,72	275876,05
1913	225208,02	275865,07
1914	225209,11	275850,53
1915	225209,66	275830,78
1916	225208,84	275818,16
1917	225206,64	275802,25
1918	225203,08	275788,26
1919	225194,57	275777,29
1920	225187,44	275768,23
1921	225182,78	275756,16
1922	225175,64	275749,03
1923	225168,51	275740,8
1924	225160,01	275723,52
1925	225155,34	275707,33
1926	225148,49	275697,73
1927	225138,06	275691,56
1928	225129,83	275687,99
1929	225123,25	275682,78
1930	225118,58	275675,37
1931	225115,56	275658,09
1932	225117,76	275644,92
1933	225125,72	275625,17
1934	225143,27	275601,85
1935	225160,01	275586,21
1936	225178,39	275569
1937	225198,69	275550,89
1938	225226,4	275530,59
1939	225256,85	275510,56

Номер и координаты характерных точек водоохранной зоны		
№ точки на картографическом материале	X, м	Y, м
1940	225283,73	275493,55
1941	225317,75	275478,19
1942	225354,79	275465,02
1943	225378,38	275455,7
1944	225395,39	275447,53
1945	225417,06	275432,72
1946	225443,94	275422,3
1947	225458,48	275414,07
1948	225468,36	275406,66
1949	225483,72	275400,9
1950	225501,56	275395,96
1951	225516,1	275393,22
1952	225528,71	275392,39
1953	225538,87	275390,75
1954	225552,58	275386,15
1955	225570,69	275377,1
1956	225581,66	275366,95
1957	225590,71	275355,7
1958	225597,3	275343,63
1959	225601,69	275329,09
1960	225601,69	275316,47
1961	225595,1	275301,93
1962	225584,68	275290,41
1963	225569,59	275281,9
1964	225550,66	275279,44
1965	225535,57	275279,71
1966	225520,76	275280,53
1967	225500,73	275284,37
1968	225483,72	275285,2
1969	225464,25	275284,37
1970	225444,36	275282,8
1971	225428,17	275278,68
1972	225416,37	275274,57
1973	225409,52	275268,8
1974	225403,75	275258,65
1975	225403,48	275245,76
1976	225407,32	275231,22
1977	225411,71	275214,76
1978	225414,18	275205,98
1979	225424,88	275187,05
1980	225435,3	275176,77
1981	225450,39	275166,07
1982	225463,01	275158,38
1983	225468,5	275147,96
1984	225471,79	275140,55
1985	225475,36	275133,69
1986	225478,65	275118,33
1987	225478,65	275102,97
1988	225477,83	275087,61
1989	225474,53	275073,61

Номер и координаты характерных точек водоохранной зоны		
№ точки на картографическом материале	X, м	Y, м
1990	225467,95	275058,53
1991	225458,9	275046,18
1992	225450,94	275036,85
1993	225439,14	275023,55
1994	225428,44	275008,73
1995	225416,92	274995,84
1996	225407,32	274985,96
1997	225396,62	274976,91
1998	225382,91	274964,29
1999	225374,95	274955,79
2000	225365,9	274943,44
2001	225360,41	274932,74
2002	225357,67	274923,69
2003	225358,49	274906,41
2004	225358,49	274891,32
2005	225357,94	274874,31
2006	225354,37	274860,32
2007	225350,81	274852,36
2008	225342,58	274840,98
2009	225330,23	274831,65
2010	225315,97	274825,07
2011	225302,52	274821,5
2012	225292,37	274820,13
2013	225279,21	274817,93
2014	225267,96	274816,84
2015	225257,26	274813,27
2016	225249,58	274807,78
2017	225244,64	274802,02
2018	225238,19	274789,47
2019	225233,53	274775,21
2020	225234,9	274758,2
2021	225239,02	274746,67
2022	225248,34	274736,25
2023	225259,59	274727,47
2024	225278,79	274717,32
2025	225295,8	274709,37
2026	225317,06	274695,92
2027	225340,38	274687,14
2028	225364,8	274681,11
2029	225397,72	274674,87
2030	225428,99	274673,77
2031	225448,2	274674,32
2032	225470,42	274677,61
2033	225488,52	274683,1
2034	225510,2	274686,12
2035	225531,87	274683,1
2036	225553,27	274677,89
2037	225571,92	274668,28
2038	225583,99	274658,13
2039	225593,87	274647,71

Номер и координаты характерных точек водоохранной зоны		
№ точки на картографическом материале	X, м	Y, м
2040	225600,45	274633,99
2041	225607,86	274625,76
2042	225619,66	274619,73
2043	225627,61	274614,51
2044	225638,59	274609,58
2045	225647,37	274609,03
2046	225650,38	274612,32
2047	225644,9	274619,45
2048	225646,54	274625,76
2049	225655,87	274628,78
2050	225666,29	274627,13
2051	225674,52	274624,39
2052	225682,75	274623,29
2053	225684,67	274617,53
2054	225683,85	274613,69
2055	225689,89	274609,03
2056	225704,15	274605,73
2057	225714,58	274602,72
2058	225724,73	274596,96
2059	225732,96	274589,34
2060	225743,11	274585,23
2061	225751,34	274579,19
2062	225767,52	274561,09
2063	225777,67	274547,64
2064	225788,1	274533,1
2065	225796,6	274516,64
2066	225805,11	274502,38
2067	225811,69	274492,5
2068	225818	274476,87
2069	225824,59	274462,6
2070	225835,29	274442,16
2071	225839,95	274429,27
2072	225845,16	274411,16
2073	225846,81	274398,27
2074	225844,89	274381,26
2075	225839,95	274365,07
2076	225835,56	274350,81
2077	225830,62	274329,68
2078	225829,25	274320,36
2079	225832,27	274309,11
2080	225838,3	274297,86
2081	225844,34	274287,44
2082	225850,92	274279,21
2083	225863,54	274275,91
2084	225881,37	274271,53
2085	225896,74	274270,43
2086	225915,53	274267,55
2087	225942,41	274259,87
2088	225960,25	274251,09
2089	225970,12	274244,23

Номер и координаты характерных точек водоохранной зоны		
№ точки на картографическом материале	X, м	Y, м
2090	225984,39	274232,71
2091	225998,38	274219,81
2092	226009,08	274209,11
2093	226022,79	274191,35
2094	226031,57	274173,52
2095	226041,45	274157,33
2096	226052,42	274135,11
2097	226064,77	274115,09
2098	226076,29	274093,41
2099	226084,79	274079,7
2100	226090,28	274065,7
2101	226099,06	274053,09
2102	226108,11	274047,6
2103	226114,97	274041,29
2104	226121,42	274022,77
2105	226126,63	274001,65
2106	226129,65	273982,17
2107	226135,75	273972,22
2108	226141,17	273954,19
2109	226143,09	273944,04
2110	226139,52	273927,03
2111	226134,86	273914,41
2112	226132,94	273899,59
2113	226134,86	273884,51
2114	226140,35	273874,36
2115	226146,66	273859,82
2116	226155,44	273848,02
2117	226171,62	273838,97
2118	226186,98	273824,77
2119	226196,31	273819,01
2120	226208,66	273814,34
2121	226218,26	273803,65
2122	226223,47	273792,12
2123	226227,86	273771,27
2124	226231,97	273757,42
2125	226234,99	273743,98
2126	226234,99	273723,95
2127	226232,52	273707,22
2128	226228,68	273685,54
2129	226226,49	273671,83
2130	226225,39	273657,84
2131	226227,86	273641,92
2132	226225,12	273627,93
2133	226221	273610,65
2134	226215,51	273598,85
2135	226208,93	273591,72
2136	226202,35	273584,31
2137	226198,51	273575,26
2138	226198,78	273562,3
2139	226204,27	273540,9

Номер и координаты характерных точек водоохранной зоны		
№ точки на картографическом материале	X, м	Y, м
2140	226211,95	273518,95
2141	226215,51	273507,71
2142	226223,2	273494,81
2143	226230,05	273479,17
2144	226236,91	273465,73
2145	226248,71	273445,43
2146	226259,13	273428,15
2147	226267,91	273415,8
2148	226273,67	273403,46
2149	226280,53	273388,64
2150	226286,16	273367,11
2151	226293,29	273341,59
2152	226295,76	273322,94
2153	226295,21	273306,21
2154	226291,64	273289,2
2155	226284,78	273272,46
2156	226275,46	273260,39
2157	226265,58	273249,42
2158	226255,43	273239,27
2159	226246,93	273232,68
2160	226239,24	273226,37
2161	226233,48	273215,4
2162	226230,74	273198,67
2163	226235,68	273189,34
2164	226251,04	273173,7
2165	226263,94	273161,9
2166	226287,12	273145,31
2167	226311,81	273129,94
2168	226328,27	273119,25
2169	226347,2	273113,76
2170	226370,24	273111,02
2171	226388,9	273111,02
2172	226408,65	273109,64
2173	226420,99	273107,17
2174	226433,06	273106,35
2175	226447,05	273111,84
2176	226469,14	273125,01
2177	226497,39	273145,03
2178	226513,03	273158,2
2179	226531,96	273179,33
2180	226548,97	273196,33
2181	226560,22	273207,31
2182	226572,56	273212,79
2183	226585,46	273222,94
2184	226598,08	273235,56
2185	226624,28	273245,37
2186	226649,51	273246,74
2187	226671,19	273245,1
2188	226686,82	273239,88
2189	226708,5	273230,28

Номер и координаты характерных точек водоохранной зоны		
№ точки на картографическом материале	X, м	Y, м
2190	226728,52	273218,76
2191	226752,66	273204,5
2192	226776,12	273193,86
2193	226796,15	273181,25
2194	226810,96	273170
2195	226831,54	273148,6
2196	226848,82	273126,93
2197	226855,95	273113,21
2198	226865,01	273092,91
2199	226871,04	273068,77
2200	226870,49	273045,72
2201	226866,65	273020,07
2202	226861,99	272989,62
2203	226857,87	272968,22
2204	226852,11	272952,59
2205	226842,24	272931,74
2206	226811,24	272894,7
2207	226784,62	272859,31
2208	226768,16	272833,52
2209	226745,67	272791,76
2210	226726,19	272761,85
2211	226711,65	272738,81
2212	226697,11	272724
2213	226683,39	272706,16
2214	226672,15	272686,55
2215	226659,8	272675,85
2216	226643,07	272660,21
2217	226628,8	272646,22
2218	226615,09	272634,43
2219	226602,47	272621,26
2220	226591,77	272601,23
2221	226583,81	272579,83
2222	226577,23	272554,32
2223	226574,48	272534,29
2224	226573,39	272508,51
2225	226573,39	272486,28
2226	226573,39	272460,63
2227	226577,78	272438,69
2228	226581,07	272421,68
2229	226580,52	272400,55
2230	226574,48	272376,14
2231	226567,9	272355,01
2232	226556,93	272328,68
2233	226547,32	272302,62
2234	226533,88	272276,42
2235	226511,39	272242,67
2236	226494,38	272223,2
2237	226473,53	272203,72
2238	226453,78	272186,16
2239	226434,57	272170,8

Номер и координаты характерных точек водоохранной зоны		
№ точки на картографическом материале	X, м	Y, м
2240	226421,68	272162,02
2241	226400,83	272150,57
2242	226368,18	272133,28
2243	226338,28	272118,19
2244	226316,06	272105,57
2245	226302,34	272095,77
2246	226280,67	272086,71
2247	226266,95	272081,23
2248	226255,16	272076,01
2249	226245,28	272066,41
2250	226242,54	272049,13
2251	226246,38	272033,22
2252	226254,33	272022,52
2253	226266,68	272005,51
2254	226276,83	271994,81
2255	226278,47	271977,25
2256	226268,32	271958,32
2257	226249,12	271945,71
2258	226234,86	271942,14
2259	226218,4	271940,49
2260	226197	271946,8
2261	226169,84	271969,57
2262	226141,86	271996,18
2263	226125,4	272011,27
2264	226106,47	272017,03
2265	226091,65	272015,66
2266	226074,64	272012,92
2267	226064,22	272006,61
2268	226054,34	271995,91
2269	226043,64	271977,53
2270	226028,83	271962,17
2271	226019,78	271952,56
2272	226010,17	271941,32
2273	226001,67	271929,52
2274	225996,18	271915,25
2275	225991,25	271903,73
2276	225983,56	271895,23
2277	225972,04	271887,55
2278	225962,99	271875,48
2279	225951,74	271861,48
2280	225938,85	271849,96
2281	225924,31	271839,81
2282	225911,96	271834,6
2283	225896,87	271833,23
2284	225879,04	271833,23
2285	225860,11	271837,89
2286	225833,36	271847,22
2287	225819,1	271851,06
2288	225806,21	271857,37
2289	225797,7	271867,79

Номер и координаты характерных точек водоохранной зоны		
№ точки на картографическом материале	X, м	Y, м
2290	225787,55	271875,75
2291	225774,38	271875,48
2292	225757,92	271868,07
2293	225739,54	271856,27
2294	225723,08	271846,4
2295	225706,35	271839,54
2296	225684,13	271830,48
2297	225658,75	271818,55
2298	225622,81	271799,07
2299	225590,99	271781,79
2300	225560,81	271765,88
2301	225539,41	271753,53
2302	225519,11	271744,48
2303	225501,56	271737,07
2304	225487,7	271732,68
2305	225463,56	271723,08
2306	225441,89	271713,21
2307	225422,41	271700,31
2308	225408,69	271691,53
2309	225395,8	271683,03
2310	225382,36	271670,41
2311	225368,64	271655,87
2312	225354,37	271638,86
2313	225341,48	271627,48
2314	225328,86	271614,86
2315	225320,08	271606,35
2316	225310,75	271593,18
2317	225306,64	271583,03
2318	225300,33	271572,33
2319	225284,42	271554,5
2320	225273,99	271544,08
2321	225260,28	271533,1
2322	225250,13	271524,33
2323	225238,6	271513,63
2324	225233,94	271510,06
2325	225218,3	271502,65
2326	225198	271493,05
2327	225182,91	271488,66
2328	225170,02	271483,72
2329	225152,74	271481,53
2330	225136,55	271478,51
2331	225119,54	271476,59
2332	225102,81	271470,83
2333	225090,19	271464,86
2334	225075,92	271458,55
2335	225064,68	271450,87
2336	225052,06	271434,69
2337	225040,81	271416,85
2338	225031,76	271396,83
2339	225025,72	271377,9

Номер и координаты характерных точек водоохранной зоны		
№ точки на картографическом материале	X, м	Y, м
2340	225022,15	271358,42
2341	225021,06	271336,13
2342	225021,33	271308,97
2343	225022,98	271285,65
2344	225027,09	271266,17
2345	225032,03	271247,52
2346	225038,61	271231,33
2347	225044,65	271213,78
2348	225052,6	271194,85
2349	225061,66	271172,08
2350	225069,89	271151,5
2351	225080,04	271129,01
2352	225086,62	271110,08
2353	225091,56	271096,91
2354	225096,77	271081,55
2355	225101,57	271064,74
2356	225103,77	271046,09
2357	225105,41	271029,63
2358	225110,35	271011,52
2359	225116,66	270992,87
2360	225123,25	270980,8
2361	225131,75	270969,27
2362	225140,8	270965,43
2363	225151,23	270963,24
2364	225160,01	270963,24
2365	225173,45	270967,35
2366	225184,97	270971,2
2367	225197,59	270973,66
2368	225208,15	270973,8
2369	225221,18	270971,06
2370	225233,8	270969,96
2371	225244,23	270969,27
2372	225252,87	270969,69
2373	225258,49	270968,45
2374	225267,2	270965,71
2375	225276,67	270964,47
2376	225286,41	270964,89
2377	225292,72	270962,97
2378	225299,44	270958,99
2379	225308,9	270958,58
2380	225317,41	270955,15
2381	225327,42	270949,52
2382	225337,85	270941,57
2383	225348,54	270932,82
2384	225362,26	270919,11
2385	225369,94	270909,92
2386	225375,29	270904,57
2387	225381,46	270901,96
2388	225384,48	270894,96
2389	225388,19	270885,36

Номер и координаты характерных точек водоохранной зоны		
№ точки на картографическом материале	X, м	Y, м
2390	225392,44	270874,66
2391	225395,73	270860,81
2392	225397,79	270849,08
2393	225398,06	270839,34
2394	225395,59	270825,63
2395	225389,97	270816,16
2396	225381,19	270807,11
2397	225371,59	270799,84
2398	225364,46	270792,02
2399	225357,05	270786,67
2400	225354,17	270782,01
2401	225355,68	270774,19
2402	225358,56	270763,21
2403	225364,94	270750,25
2404	225376,32	270733,93
2405	225386,06	270721,31
2406	225395,66	270711,02
2407	225407,6	270701,15
2408	225418,57	270695,11
2409	225430,09	270689,9
2410	225443,33	270685,23
2411	225456,5	270680,84
2412	225467,06	270680,3
2413	225477,48	270682,63
2414	225487,08	270692,09
2415	225493,94	270709,51
2416	225499,16	270730,36
2417	225501,21	270755,05
2418	225500,94	270780,57
2419	225500,25	270800,04
2420	225500,39	270808,82
2421	225504,64	270820,55
2422	225512,32	270831,52
2423	225521,24	270839,07
2424	225530,57	270843,32
2425	225539,07	270845,24
2426	225548,81	270844,97
2427	225559,65	270843,05
2428	225569,66	270842,22
2429	225581,18	270838,25
2430	225593,6	270834,13
2431	225611,84	270828,51
2432	225625,56	270824,67
2433	225643,52	270820,96
2434	225656,97	270819,59
2435	225671,51	270817,53
2436	225687,42	270815,34
2437	225702,64	270814,52
2438	225715,54	270813,55
2439	225725,28	270811,91

Номер и координаты характерных точек водоохранной зоны		
№ точки на картографическом материале	X, м	Y, м
2440	225731,59	270810,95
2441	225745,3	270812,59
2442	225762,04	270819,04
2443	225775,89	270822,75
2444	225784,81	270823,16
2445	225798,46	270821,1
2446	225816,84	270812,73
2447	225829,73	270801,76
2448	225838,78	270789,41
2449	225846,6	270774,6
2450	225852,23	270760,61
2451	225855,24	270745,38
2452	225858,54	270731,36
2453	225858,67	270717,23
2454	225856,48	270702,28
2455	225848,8	270688,29
2456	225840,29	270676,9
2457	225831,1	270671,14
2458	225820,13	270666,34
2459	225808,47	270664,01
2460	225795,44	270663,18
2461	225787,07	270666,07
2462	225766,43	270672,92
2463	225749,42	270676,08
2464	225738,58	270677,45
2465	225728,98	270677,04
2466	225718,56	270675,39
2467	225710,74	270672,1
2468	225701,41	270667,3
2469	225694,14	270657,7
2470	225690,71	270649,33
2471	225691,94	270641,1
2472	225697,98	270630,68
2473	225703,88	270621,35
2474	225716,02	270609,35
2475	225729,05	270599,06
2476	225735,5	270591,51
2477	225743,45	270584,24
2478	225751,27	270579,31
2479	225759,64	270573,27
2480	225767,73	270567,1
2481	225772,67	270560,24
2482	225777,06	270552,42
2483	225785,77	270542,34
2484	225793,59	270527,39
2485	225799,35	270512,71
2486	225804,83	270501,74
2487	225814,57	270483,91
2488	225823,35	270472,52
2489	225833,5	270462,51

Номер и координаты характерных точек водоохранной зоны		
№ точки на картографическом материале	X, м	Y, м
2490	225841,46	270456,88
2491	225850,1	270454,96
2492	225859,15	270457,02
2493	225867,66	270457,23
2494	225875,48	270452,84
2495	225882,33	270446,66
2496	225886,59	270440,36
2497	225887,13	270429,79
2498	225880,82	270418,68
2499	225872,32	270409,22
2500	225862,86	270401,67
2501	225852,84	270396,6
2502	225842,01	270394,27
2503	225830,21	270393,99
2504	225820,2	270394,4
2505	225799,96	270395,5
2506	225783,92	270393,31
2507	225771,71	270390,7
2508	225760,6	270388,78
2509	225751,82	270384,8
2510	225741,94	270379,04
2511	225734,95	270372,05
2512	225729,19	270362,82
2513	225723,7	270348,83
2514	225723,7	270332,78
2515	225724,38	270319,06
2516	225726,03	270307,82
2517	225731,79	270296,57
2518	225737,96	270285,18
2519	225743,31	270277,5
2520	225750,04	270274,21
2521	225755,52	270267,35
2522	225757,99	270256,38
2523	225757,03	270245,68
2524	225760,05	270237,31
2525	225764,71	270229,56
2526	225775,41	270225,17
2527	225787,21	270222,29
2528	225797,77	270219,27
2529	225807,65	270217,35
2530	225816,29	270218,18
2531	225823,01	270219,82
2532	225830,14	270219
2533	225839,74	270214,61
2534	225849,89	270213,79
2535	225859,22	270214,2
2536	225867,59	270210,91
2537	225875,13	270204,87
2538	225885,15	270200,76
2539	225903,39	270191,74

Номер и координаты характерных точек водоохранной зоны		
№ точки на картографическом материале	X, м	Y, м
2540	225916,83	270180,08
2541	225927,12	270170,89
2542	225935,49	270162,52
2543	225946,19	270155,8
2544	225954,83	270153,06
2545	225968,82	270146,88
2546	225976,36	270139,34
2547	225981,3	270131,11
2548	225984,46	270123,36
2549	225984,59	270104,98
2550	225982,95	270095,93
2551	225982,81	270081,39
2552	225980,61	270071,65
2553	225975,4	270062,87
2554	225971,29	270055,74
2555	225968,82	270043,12
2556	225963,06	270037,36
2557	225958,8	270031,18
2558	225958,39	270026,38
2559	225958,67	270017,29
2560	225953,59	270004,4
2561	225947,69	269994,66
2562	225940,97	269985,88
2563	225935,21	269978,48
2564	225926,57	269969,97
2565	225916,28	269963,66
2566	225906,75	269959,31
2567	225901,95	269952,86
2568	225896,05	269948,2
2569	225890,7	269948,47
2570	225888,23	269947,51
2571	225888,78	269939,28
2572	225891,11	269925,56
2573	225890,43	269913,36
2574	225889,74	269901,01
2575	225894,54	269885,92
2576	225901,67	269875,77
2577	225909,63	269865,62
2578	225924,86	269854
2579	225937,2	269848,1
2580	225955,99	269844,81
2581	225974,78	269843,43
2582	225987,13	269842,89
2583	226006,81	269843,02
2584	226046,46	269844,53
2585	226066,34	269848,1
2586	226083,63	269852,62
2587	226107,49	269855,78
2588	226122,58	269856,47
2589	226136,85	269856,33

Номер и координаты характерных точек водоохранной зоны		
№ точки на картографическом материале	X, м	Y, м
2590	226149,67	269860,31
2591	226167,78	269865,38
2592	226181,63	269865,11
2593	226195,08	269861,13
2594	226210,03	269855,09
2595	226222,37	269847,41
2596	226234,72	269837,02
2597	226250,63	269820,01
2598	226260,92	269803
2599	226264,62	269791,62
2600	226268,32	269772,28
2601	226271,27	269756,47
2602	226274,57	269735,62
2603	226278,41	269720,81
2604	226285,54	269702,56
2605	226293,08	269680,48
2606	226298,16	269659,9
2607	226299,39	269647,83
2608	226298,43	269627,5
2609	226295,55	269608,71
2610	226290,89	269596,09
2611	226282,11	269584,7
2612	226272,37	269572,22
2613	226262,91	269563,03
2614	226250,84	269551,92
2615	226242,61	269544,24
2616	226235,06	269532,58
2617	226228,2	269521,26
2618	226221,76	269505,76
2619	226218,05	269488,62
2620	226214,9	269470,78
2621	226214,21	269456,11
2622	226211,33	269435,05
2623	226214,21	269411,46
2624	226221,07	269389,79
2625	226226,01	269373,33
2626	226233	269362,22
2627	226245,07	269358,37
2628	226253,44	269353,71
2629	226268,32	269347,57
2630	226283,96	269340,85
2631	226298,91	269337,97
2632	226310,16	269334,95
2633	226320,31	269336,05
2634	226336,91	269342,36
2635	226348,29	269346,34
2636	226361,6	269352,51
2637	226377,24	269355,67
2638	226391,91	269360,33
2639	226404,94	269362,25

Номер и координаты характерных точек водоохранной зоны		
№ точки на картографическом материале	X, м	Y, м
2640	226421,82	269365,54
2641	226436,36	269365,13
2642	226451,03	269361,56
2643	226460,77	269359,51
2644	226470,65	269354,16
2645	226481,07	269347,44
2646	226492,05	269344,28
2647	226504,53	269342,36
2648	226518,93	269342,77
2649	226528,26	269341,26
2650	226544,72	269338,79
2651	226556,93	269337,83
2652	226573,8	269331,66
2653	226589,16	269325,63
2654	226602,53	269318,12
2655	226616,8	269310,71
2656	226628,32	269309,34
2657	226632,57	269304,4
2658	226642,04	269301,66
2659	226659,73	269297,95
2660	226692,58	269293,7
2661	226710,14	269289,31
2662	226732,23	269279,71
2663	226743,34	269273,67
2664	226756,51	269264,89
2665	226765,7	269256,94
2666	226775,98	269244,73
2667	226785,04	269232,39
2668	226792,17	269222,1
2669	226798,34	269211,4
2670	226801,84	269202,04
2671	226806,37	269185,44
2672	226809,11	269169,53
2673	226810,48	269157,46
2674	226810,76	269143,19
2675	226808,83	269130,85
2676	226804,17	269118,23
2677	226799,78	269104,1
2678	226796,08	269089,56
2679	226792,37	269075,43
2680	226788,95	269065,52
2681	226786,06	269052,76
2682	226785,1	269041,52
2683	226784,14	269029,99
2684	226783,73	269015,59
2685	226786,2	269000,37
2686	226790,04	268981,85
2687	226793,88	268964,09
2688	226797,59	268948,17
2689	226802,53	268936,79

Номер и координаты характерных точек водоохранной зоны		
№ точки на картографическом материале	X, м	Y, м
2690	226805,82	268928,56
2691	226814,32	268915,94
2692	226823,92	268907,16
2693	226834,07	268901,54
2694	226845,18	268898,52
2695	226860,27	268895,5
2696	226874,68	268894,27
2697	226888,26	268895,78
2698	226897,99	268898,11
2699	226907,66	268898,52
2700	226921,24	268899,07
2701	226932,63	268902,09
2702	226945,8	268908,81
2703	226953,62	268915,53
2704	226964,59	268922,11
2705	226971,58	268927,05
2706	226977,62	268933,22
2707	226985,03	268944,02
2708	226994,63	268958,43
2709	227003,68	268966,93
2710	227013,7	268972,69
2711	227022,89	268974,89
2712	227034,68	268975,71
2713	227046,48	268975,02
2714	227055,19	268972,69
2715	227069,87	268967,75
2716	227079,19	268965,15
2717	227089,21	268960,07
2718	227095,52	268954,31
2719	227105,67	268947,73
2720	227113,83	268943,1
2721	227124,8	268933,63
2722	227133,03	268924,44
2723	227138,38	268917,86
2724	227150,31	268907,02
2725	227159,64	268898,11
2726	227167,6	268890,32
2727	227176,93	268876,74
2728	227183,37	268866,59
2729	227187,9	268856,17
2730	227193,93	268841,9
2731	227197,84	268832,64
2732	227204,15	268820,57
2733	227211,01	268808,64
2734	227214,03	268803,98
2735	227219,79	268795,88
2736	227224,87	268792,04
2737	227230,63	268787,38
2738	227234,06	268777,5
2739	227238,86	268771,06

Номер и координаты характерных точек водоохранной зоны		
№ точки на картографическом материале	X, м	Y, м
2740	227245,99	268767,49
2741	227263,14	268767,35
2742	227280,28	268773,94
2743	227292,76	268781,21
2744	227302,37	268789,02
2745	227314,3	268805,48
2746	227326,37	268820,85
2747	227336,66	268838,54
2748	227342,69	268851,85
2749	227345,71	268856,92
2750	227349,14	268864,74
2751	227352,43	268866,94
2752	227354,9	268873,52
2753	227363,4	268883,26
2754	227366,7	268886,55
2755	227377,67	268901,85
2756	227396,46	268924,48
2757	227410,87	268937,51
2758	227421,98	268949,17
2759	227432,26	268962,2
2760	227438,16	268972,62
2761	227443,1	268985,31
2762	227447,63	269004,65
2763	227450,64	269020,84
2764	227454,35	269030,85
2765	227457,09	269045,8
2766	227460,66	269058,7
2767	227462,65	269071,9
2768	227470,05	269087,95
2769	227480,07	269099,88
2770	227490,9	269113,19
2771	227499,54	269121,14
2772	227512,03	269127,45
2773	227524,51	269130,47
2774	227533,01	269136,23
2775	227539,6	269141,03
2776	227578,42	269147,41
2777	227602,28	269146,31
2778	227620,73	269144,94
2779	227641,72	269140,69
2780	227663,53	269137,67
2781	227676,42	269135,2
2782	227688,36	269133,14
2783	227700,7	269134,65
2784	227714,49	269132,32
2785	227733,69	269125,46
2786	227752,48	269113,94
2787	227766,61	269099,54
2788	227775,25	269090,35
2789	227779,64	269074,44

Номер и координаты характерных точек водоохранной зоны		
№ точки на картографическом материале	X, м	Y, м
2790	227782,66	269054
2791	227784,44	269036,85
2792	227782,8	269019,3
2793	227777,72	269003,25
2794	227771,41	268991,86
2795	227765,1	268982,12
2796	227758,24	268972,35
2797	227747,54	268959,46
2798	227739,73	268948,07
2799	227721,34	268936,55
2800	227710,37	268929,69
2801	227702,96	268907,47
2802	227693,91	268893,2
2803	227679,65	268879,76
2804	227670,59	268866,32
2805	227663,19	268847,66
2806	227651,94	268830,11
2807	227639,32	268818,04
2808	227629,17	268808,98
2809	227625,33	268793,07
2810	227627,8	268774,69
2811	227631,36	268752,95
2812	227634,65	268726,06
2813	227634,11	268708,23
2814	227642,06	268681,35
2815	227656,6	268661,32
2816	227673,06	268647,33
2817	227694,46	268636,08
2818	227713,66	268619,9
2819	227730,12	268607
2820	227754,81	268588,62
2821	227775,66	268572,23
2822	227799,8	268557,69
2823	227818,73	268545,35
2824	227829,98	268534,65
2825	227840,13	268522,58
2826	227853,01	268456,61
2827	227860,33	268421,5
2828	227866,18	268398,58
2829	227874,45	268409,52
2830	227876,89	268427,57
2831	227878,6	268437,81
2832	227888,84	268437,08
2833	227902,01	268434,64
2834	227911,27	268452,2
2835	227921,76	268463,9
2836	227942,48	268474,15
2837	227953,21	268472,93
2838	227962,97	268466,34
2839	227966,63	268447,32

Номер и координаты характерных точек водоохранной зоны		
№ точки на картографическом материале	X, м	Y, м
2840	227971,99	268441,96
2841	227977,6	268443,91
2842	227986,87	268453,91
2843	227996,38	268464,15
2844	228009,3	268464,39
2845	228027,35	268457,08
2846	228049,05	268445,13
2847	228050,02	268428,54
2848	228041,98	268410,5
2849	228027,35	268391,72
2850	228022,71	268383,19
2851	228012,23	268378,55
2852	228006,13	268384,16
2853	228002,96	268398,31
2854	227997,35	268409,52
2855	227981,99	268408,3
2856	227959,55	268412,94
2857	227937,36	268414,89
2858	227913,95	268409,77
2859	227898,37	268396,62
2860	227904,95	268388,09
2861	227912,97	268377,04
2862	227918,73	268363,87
2863	227935,74	268358,11
2864	227944,79	268350,7
2865	227956,31	268354,27
2866	227968,93	268342,2
2867	227963,99	268330,4
2868	227953,57	268332,87
2869	227941,5	268326,01
2870	227941,5	268313,12
2871	227950,28	268304,34
2872	227955,49	268297,21
2873	227950	268284,59
2874	227943,42	268274,44
2875	227926,41	268285,96
2876	227914,34	268295,01
2877	227902,82	268288,43
2878	227889,92	268285,41
2879	227884,44	268303,24
2880	227898,7	268324,09
2881	227905,01	268335,89
2882	227898,43	268344,12
2883	227885,81	268335,62
2884	227870,17	268335,34
2885	227860,3	268336,99
2886	227855,91	268323,82
2887	227853,44	268304,62
2888	227856,46	268287,61
2889	227866,61	268274,99

Номер и координаты характерных точек водоохранной зоны		
№ точки на картографическом материале	X, м	Y, м
2890	227884,44	268253,45
2891	227893,22	268225,74
2892	227905,29	268202,97
2893	227925,86	268160,73
2894	227935,19	268136,86
2895	227939,3	268091,53
2896	227940,13	268071,77
2897	227936,56	268009,77
2898	227928,36	267981,89
2899	227923,48	267962,87
2900	227917,08	267950,86
2901	227912,15	267928,36
2902	227905,29	267888,86
2903	227894,04	267863,07
2904	227886,36	267845,79
2905	227877,85	267816,43
2906	227875,93	267793,39
2907	227874,01	267771,44
2908	227863,04	267726,45
2909	227857	267688,59
2910	227842,77	267666,34
2911	227837,8	267644,7
2912	227829,57	267609,59
2913	227832,31	267578,86
2914	227825,18	267551,43
2915	227804,33	267509,18
2916	227788,42	267469,67
2917	227784,85	267422,37
2918	227766,56	267373,6
2919	227745,07	267327,02
2920	227712,7	267243,48
2921	227646,31	267069,01
2922	227621,62	266980,67
2923	227605,16	266908,25
2924	227582,39	266842,82
2925	227551,67	266728,69
2926	227543,19	266656,73
2927	227536,37	266581,13
2928	227527,53	266533,91
2929	227523,69	266488,95
2930	227514,91	266447,22
2931	227511,61	266414,85
2932	227517,1	266389,07
2933	227536,61	266362,39
2934	227561,48	266344,84
2935	227588,31	266339,96
2936	227612,69	266336,55
2937	227637,08	266331,67
2938	227660,98	266334,11
2939	227684,87	266336,55

Номер и координаты характерных точек водоохранной зоны		
№ точки на картографическом материале	X, м	Y, м
2940	227707,8	266331,18
2941	227720,48	266320,94
2942	227731,63	266304,71
2943	227744,8	266282,21
2944	227760,96	266256,07
2945	227784,85	266230,22
2946	227797,53	266210,72
2947	227806,8	266195,25
2948	227818,87	266176,59
2949	227841,37	266155,74
2950	227870,45	266136,54
2951	227902,88	266116,59
2952	227951,16	266100,49
2953	227977,5	266092,69
2954	228004,32	266090,74
2955	228040,9	266087,81
2956	228072,11	266090,25
2957	228113,08	266090,74
2958	228150,63	266096,59
2959	228183,8	266105,86
2960	228215,01	266117,56
2961	228247,93	266136,1
2962	228272,07	266148,78
2963	228279,39	266159,02
2964	228270,61	266179,5
2965	228275,98	266198,04
2966	228288,66	266206,33
2967	228299,39	266216,08
2968	228301,7	266230,36
2969	228322,55	266258,89
2970	228344,5	266280,29
2971	228360,96	266296,2
2972	228374,13	266295,11
2973	228387,84	266302,24
2974	228394,98	266296,2
2975	228377,97	266277,55
2976	228362,6	266262,73
2977	228358,76	266252,31
2978	228353,28	266241,88
2979	228342,3	266236,95
2980	228342,85	266225,97
2981	228340,11	266209,51
2982	228326,39	266196,34
2983	228312,13	266189,21
2984	228308,29	266180,43
2985	228302,8	266170,01
2986	228297,31	266163,97
2987	228314,32	266171,65
2988	228343,4	266186,47
2989	228362,06	266196,89

Номер и координаты характерных точек водоохранной зоны		
№ точки на картографическом материале	X, м	Y, м
2990	228373,58	266201,83
2991	228382,36	266195,25
2992	228395,53	266186,47
2993	228418,57	266184,27
2994	228438,87	266180,43
2995	228464,66	266179,88
2996	228498,4	266187,02
2997	228534,06	266202,38
2998	228558,76	266209,51
2999	228588,38	266214,45
3000	228620,76	266223,78
3001	228636,12	266232,56
3002	228647,64	266244,08
3003	228672,33	266253,95
3004	228701,41	266261,64
3005	228723,91	266265,48
3006	228738,72	266269,87
3007	228752,98	266279,19
3008	228765,06	266291,26
3009	228778,77	266302,79
3010	228804,01	266313,76
3011	228838,3	266325,14
3012	228869,58	266333,37
3013	228900,3	266333,92
3014	228939,26	266328,44
3015	228975,47	266329,53
3016	229011,14	266333,37
3017	229040,76	266345,45
3018	229064,9	266348,74
3019	229107,15	266358,07
3020	229180,67	266377,27
3021	229228,96	266391,53
3022	229273,95	266407,99
3023	229315,1	266425
3024	229340,34	266431,59
3025	229365,58	266433,23
3026	229393,56	266425,55
3027	229421,54	266412,93
3028	229449,52	266395,92
3029	229473,67	266378,37
3030	229487,38	266356,97
3031	229491,77	266324,05
3032	229495,61	266288,93
3033	229497,26	266260,4
3034	229491,77	266239
3035	229491,22	266212,12
3036	229503,29	266186,33
3037	229514,82	266172,61
3038	229531,82	266160,54
3039	229549,38	266153,41

Номер и координаты характерных точек водоохранной зоны		
№ точки на картографическом материале	X, м	Y, м
3040	229556,51	266136,13
3041	229572,43	266122,96
3042	229609,19	266095,53
3043	229639,36	266074,68
3044	229661,31	266065,35
3045	229677,22	266056,02
3046	229692,59	266058,76
3047	229706,3	266073,03
3048	229716,18	266077,97
3049	229724,96	266096,07
3050	229750,2	266116,38
3051	229777,63	266125,15
3052	229809,45	266126,25
3053	229838,53	266135,44
3054	229873,65	266152,45
3055	229897,24	266171,11
3056	229923,58	266175,49
3057	229947,72	266170,56
3058	229970,76	266154,65
3059	229986,12	266134,34
3060	229989,97	266117,88
3061	230006,43	266097,03
3062	230020,69	266060,27
3063	230035,51	266036,68
3064	230050,32	266009,25
3065	230065,96	265989,22
3066	230074,74	265959,59
3067	230081,87	265936,55
3068	230093,94	265920,09
3069	230111,5	265912,41
3070	230138,93	265906,92
3071	230175,14	265904,73
3072	230206,42	265907,47
3073	230228,91	265910,76
3074	230251,96	265916,25
3075	230265,67	265920,64
3076	230279,39	265918,99
3077	230293,66	265903,08
3078	230300,24	265886,62
3079	230301,34	265864,12
3080	230293,11	265840,53
3081	230285,97	265819,68
3082	230283,23	265794,44
3083	230284,33	265777,43
3084	230280,49	265756,58
3085	230270,61	265736,28
3086	230258,54	265720,37
3087	230236,59	265708,3
3088	230215,2	265706,11
3089	230189,96	265705,56

Номер и координаты характерных точек водоохранной зоны		
№ точки на картографическом материале	X, м	Y, м
3090	230165,27	265721,47
3091	230143,87	265736,83
3092	230131,8	265750
3093	230122,47	265748,9
3094	230114,79	265739,85
3095	230131,25	265707,48
3096	230143,32	265687,18
3097	230148,81	265661,94
3098	230151,55	265643,28
3099	230141,67	265626,27
3100	230125,76	265614,75
3101	230106,56	265609,81
3102	230086,81	265603,23
3103	230069,8	265598,84
3104	230060,47	265591,71
3105	230063,76	265574,7
3106	230089	265566,47
3107	230113,69	265553,3
3108	230125,21	265528,06
3109	230127,96	265498,43
3110	230133,44	265465,1
3111	230128,51	265446,45
3112	230108,75	265430,54
3113	230091,2	265401,46
3114	230076,93	265379,51
3115	230063,21	265366,34
3116	230048,4	265342,75
3117	230041,82	265323
3118	230036,33	265293,37
3119	230025,36	265265,93
3120	230008,89	265241,24
3121	229989,14	265229,72
3122	229991,68	265199,79
3123	230009,97	265163,95
3124	230039,23	265116,4
3125	230058,99	265058,6
3126	230058,32	265038,39
3127	230089,92	265056,97
3128	230109,67	265068,49
3129	230175,3	265130,3
3130	230191,77	265154,99
3131	230211,05	265191,66
3132	230222,02	265219,09
3133	230232,76	265256,18
3134	230244,62	265270,51
3135	230258,88	265292,46
3136	230296,26	265337,56
3137	230321,85	265395,27
3138	230326,78	265413,92
3139	230330,79	265497,59

Номер и координаты характерных точек водоохранной зоны		
№ точки на картографическом материале	X, м	Y, м
3140	230326,45	265523,93
3141	230354,92	265545,13
3142	230417,88	265599,49
3143	230429,95	265615,41
3144	230450,46	265648,79
3145	230460,33	265669,09
3146	230477,18	265720,35
3147	230481,02	265741,2
3148	230483,2	265778,26
3149	230490,18	265798,25
10	230501,1	265873,87
3150	228142,59	278106,9
3151	228162,58	278123,24
3152	228178,92	278133,97
3153	228191,6	278146,65
3154	228202,33	278162,01
3155	228212,09	278177,86
3156	228227,45	278205,29
3157	228236,47	278232,85
3158	228239,4	278261,87
3159	228243,3	278286,98
3160	228250,37	278314,3
3161	228256,47	278337,71
3162	228259,88	278357,46
3163	228260,61	278380,87
3164	228255,98	278400,13
3165	228248,91	278417,2
3166	228240,62	278424,76
3167	228233,3	278425,74
3168	228223,79	278427,93
3169	228210,87	278441,83
3170	228204,04	278455,24
3171	228202,94	278470,48
3172	228206,6	278494,63
3173	228203,67	278514,13
3174	228208,31	278539,98
3175	228217,57	278557,05
3176	228223,18	278572,17
3177	228228,42	278614,24
3178	228227,94	278648,62
3179	228218,91	278681,05
3180	228206,48	278707,39
3181	228196,24	278722,26
3182	228186,24	278741,77
3183	228181,12	278752,26
3184	228177,09	278767,25
3185	228179,78	278786,28
3186	228188,55	278800,42
3187	228201,97	278806,76
3188	228217,33	278807,49

Номер и координаты характерных точек водоохранной зоны		
№ точки на картографическом материале	X, м	Y, м
3189	228238,06	278805,3
3190	228252,44	278799,69
3191	228263,17	278796,76
3192	228273,66	278793,83
3193	228283,17	278799,63
3194	228295,85	278815,48
3195	228302,19	278844,5
3196	228305,6	278871,08
3197	228301,7	278890,58
3198	228289,75	278911,56
3199	228277,8	278925,21
3200	228268,05	278933,75
3201	228258,54	278934,48
3202	228249,03	278933,26
3203	228235,13	278937,16
3204	228222,69	278946,43
3205	228210,99	278961,91
3206	228199,04	278992,15
3207	228186,12	279025,56
3208	228181,24	279055,31
3209	228176,61	279075,3
3210	228174,17	279099,45
3211	228175,14	279128,34
3212	228183,68	279150,78
3213	228193,92	279181,26
3214	228204,89	279199,3
3215	228216,11	279219,54
3216	228228,3	279233,2
3217	228239,28	279240,7
3218	228254,64	279243,87
3219	228278,78	279240,94
3220	228290,49	279239,72
3221	228306,09	279241,19
3222	228315,85	279246,31
3223	228316,33	279267,52
3224	228313,65	279289,96
3225	228309,75	279305,81
3226	228300	279317,51
3227	228291,22	279319,46
3228	228273,17	279322,63
3229	228259,76	279329,22
3230	228246,59	279341,17
3231	228229,89	279363,97
3232	228214,04	279392,98
3233	228204,53	279416,39
3234	228198,19	279439,07
3235	228195,26	279456,14
3236	228196,72	279472,48
3237	228202,33	279486,87
3238	228209,16	279498,09

Номер и координаты характерных точек водоохранной зоны		
№ точки на картографическом материале	X, м	Y, м
3239	228222,69	279514,55
3240	228230,01	279536,25
3241	228232,69	279554,05
3242	228230,98	279569,9
3243	228222,21	279585,51
3244	228212,21	279602,58
3245	228205,14	279619,4
3246	228194,41	279638,79
3247	228188,55	279669,27
3248	228185,38	279699,02
3249	228186,36	279721,7
3250	228184,9	279748,04
3251	228183,68	279767,79
3252	228180,75	279797,17
3253	228171,24	279821,56
3254	228160,27	279834,48
3255	228150,76	279841,07
3256	228143,2	279840,58
3257	228134,66	279831,07
3258	228126,37	279814,73
3259	228115,89	279801,56
3260	228106,38	279794,98
3261	228092,96	279787,97
3262	228072,72	279776,51
3263	228055,17	279771,39
3264	228042	279766,51
3265	228028,34	279762,85
3266	228015,42	279761,63
3267	228003,71	279763,83
3268	227990,54	279770,17
3269	227980,55	279778,21
3270	227974,69	279791,14
3271	227972,99	279811,62
3272	227975,67	279833,32
3273	227982,74	279853,81
3274	227990,79	279877,34
3275	227990,3	279900,02
3276	227987,62	279917,82
3277	227981,52	279930,01
3278	227974,94	279935,62
3279	227966,89	279934,4
3280	227957,62	279930,74
3281	227945,92	279915,87
3282	227932,26	279902,21
3283	227919,58	279891,97
3284	227905,2	279885,14
3285	227889,83	279879,78
3286	227873,49	279875,88
3287	227864,23	279875,15
3288	227852,04	279878,07

Номер и координаты характерных точек водоохранной зоны		
№ точки на картографическом материале	X, м	Y, м
3289	227838,14	279886,12
3290	227830,33	279899,29
3291	227828,14	279917,82
3292	227829,6	279937,57
3293	227832,28	279955,13
3294	227839,35	279967,32
3295	227848,38	279979,76
3296	227851,06	279990,24
3297	227851,3	280004,14
3298	227847,65	280013,9
3299	227840,57	280022,92
3300	227832,77	280024,38
3301	227826,19	280022,43
3302	227813,99	280013,17
3303	227798,88	280004,88
3304	227787,66	279996,1
3305	227776,93	279994,88
3306	227762,05	279994,63
3307	227749,86	279993,41
3308	227738,4	279998,54
3309	227728,89	280008,53
3310	227726,45	280019,75
3311	227726,21	280031,7
3312	227724,13	280050,84
3313	227733,89	280077,67
3314	227748,28	280100,83
3315	227761,69	280116,93
3316	227773,39	280126,19
3317	227781,2	280137,9
3318	227787,9	280153,63
3319	227789,12	280177,77
3320	227781,81	280200,69
3321	227760,35	280225,08
3322	227743,03	280237,27
3323	227731,33	280252,39
3324	227726,45	280272,63
3325	227728,4	280296,28
3326	227729,13	280306,77
3327	227721,09	280317,74
3328	227706,94	280327,98
3329	227696,33	280342,98
3330	227679,51	280371,75
3331	227667,07	280391,75
3332	227650,98	280411,75
3333	227638,54	280423,7
3334	227624,4	280433,45
3335	227604,4	280446,5
3336	227587,09	280456,01
3337	227572,94	280466,74
3338	227567,58	280481,37

Номер и координаты характерных точек водоохранной зоны		
№ точки на картографическом материале	X, м	Y, м
3339	227572,46	280497,7
3340	227588,31	280505,26
3341	227610,5	280502,34
3342	227635,61	280502,58
3343	227656,59	280505,26
3344	227681,46	280518,37
3345	227699,75	280540,32
3346	227704,14	280562,51
3347	227699,26	280585,19
3348	227681,95	280605,43
3349	227666,34	280617,86
3350	227650	280634,45
3351	227638,78	280646,15
3352	227624,15	280651,15
3353	227595,38	280655,54
3354	227574,41	280671,63
3355	227553,44	280695,29
3356	227541,97	280719,19
3357	227532,46	280752,35
3358	227517,59	280803,19
3359	227514,42	280846,6
3360	227519,78	280871,96
3361	227526,86	280896,35
3362	227529,29	280911,34
3363	227530,03	280931,09
3364	227523,2	280968,4
3365	227505,4	280995,72
3366	227493,45	281031,07
3367	227492,47	281056,68
3368	227492,23	281075,46
3369	227484,67	281098,13
3370	227454,8	281187,99
3371	227448,7	281191,41
3372	227436,26	281177,02
3373	227437,73	281153,12
3374	227452,6	281124,84
3375	227452,85	281097,77
3376	227443,82	281080,94
3377	227427,49	281090,21
3378	227406,51	281129,23
3379	227389,2	281167,51
3380	227384,57	281208,97
3381	227378,96	281208,48
3382	227368,23	281232,38
3383	227369,2	281260,18
3384	227357,5	281269,93
3385	227351,16	281291,39
3386	227342,87	281295,29
3387	227329,21	281311,39
3388	227317,51	281337,72

Номер и координаты характерных точек водоохранной зоны		
№ точки на картографическом материале	X, м	Y, м
3389	227321,41	281364,55
3390	227326,29	281394,78
3391	227323,36	281415,75
3392	227321,41	281441,6
3393	227323,73	281454,77
3394	227327,95	281462,06
3395	227322,82	281477,99
3396	227310,49	281500,08
3397	227290,96	281514,98
3398	227269,38	281525,26
3399	227246,77	281541,7
3400	227225,71	281568,42
3401	227209,27	281601,3
3402	227197,71	281625,7
3403	227182,29	281654,48
3404	227174,59	281677,6
3405	227173,56	281702,26
3406	227174,59	281725,89
3407	227179,72	281750,04
3408	227180,24	281779,33
3409	227177,15	281802,96
3410	227169,45	281827,63
3411	227163,28	281851,26
3412	227160,71	281881,06
3413	227162,77	281906,75
3414	227159,69	281931,41
3415	227151,98	281959,16
3416	227146,84	281986,91
3417	227135,54	282011,57
3418	227117,04	282034,69
3419	227098,54	282045,48
3420	227081,59	282045,99
3421	227072,34	282040,85
3422	227065,15	282020,3
3423	227063,09	281993,07
3424	227058,47	281964,81
3425	227049,73	281935,01
3426	227049,48	281918,31
3427	227065,92	281908,04
3428	227085,44	281891,6
3429	227094,18	281873,1
3430	227093,15	281852,03
3431	227086,98	281827,88
3432	227073,11	281812,47
3433	227052,04	281801,17
3434	227030,98	281785,24
3435	227005,8	281749,79
3436	226987,31	281723,71
3437	226976,52	281699,05
3438	226967,78	281678,5

Номер и координаты характерных точек водоохранной зоны		
№ точки на картографическом материале	X, м	Y, м
3439	226960,07	281653,32
3440	226943,12	281632,25
3441	226928,73	281622,49
3442	226913,83	281607,59
3443	226897,9	281597,83
3444	226868,62	281599,89
3445	226847,81	281608,62
3446	226829,31	281618,9
3447	226806,7	281633,8
3448	226785,13	281657,43
3449	226760,98	281684,66
3450	226727,07	281715,49
3451	226716,02	281742,46
3452	226711,4	281759,93
3453	226706,77	281787,17
3454	226700,61	281810,8
3455	226686,22	281829,3
3456	226667,21	281842,14
3457	226644,09	281841,63
3458	226609,15	281836,49
3459	226582,43	281840,6
3460	226569,07	281857,04
3461	226565,48	281879,14
3462	226576,78	281903,8
3463	226592,71	281923,32
3464	226607,09	281944,9
3465	226608,64	281970,59
3466	226597,85	281990,12
3467	226580,89	282010,15
3468	226560,85	282045,09
3469	226546,98	282076,69
3470	226537,22	282103,92
3471	226531,05	282127,04
3472	226534,65	282146,05
3473	226543,38	282170,72
3474	226557,77	282191,78
3475	226578,83	282205,66
3476	226594,76	282205,14
3477	226615,31	282205,66
3478	226637,41	282198,98
3479	226650,77	282193,84
3480	226669,26	282180,48
3481	226683,14	282162,5
3482	226686,73	282138,86
3483	226681,08	282123,45
3484	226674,92	282099,81
3485	226660,02	282078,75
3486	226650,25	282059,22
3487	226652,31	282042,27
3488	226660,02	282034,05

Номер и координаты характерных точек водоохранной зоны		
№ точки на картографическом материале	X, м	Y, м
3489	226672,35	282033,53
3490	226687,76	282038,67
3491	226704,2	282049,97
3492	226723,73	282063,33
3493	226747,87	282075,66
3494	226771	282093,13
3495	226784,87	282120,36
3496	226793,09	282148,62
3497	226795,14	282178,94
3498	226798,23	282206,17
3499	226805,93	282236,35
3500	226807,48	282262,04
3501	226801,82	282287,73
3502	226797,71	282310,86
3503	226801,31	282333,46
3504	226806,96	282356,58
3505	226806,96	282381,25
3506	226797,2	282392,55
3507	226779,73	282398,2
3508	226757,64	282406,42
3509	226739,65	282417,21
3510	226709,34	282429,54
3511	226683,65	282444,83
3512	226672,86	282452,54
3513	226662,58	282468,46
3514	226657,96	282492,1
3515	226663,1	282513,68
3516	226672,86	282529,09
3517	226688,79	282549,13
3518	226706,26	282574,31
3519	226713,96	282602,05
3520	226713,96	282628,77
3521	226703,69	282653,95
3522	226685,19	282684,26
3523	226671,32	282709,18
3524	226663,1	282731,79
3525	226661,04	282755,42
3526	226665,67	282769,81
3527	226675,43	282781,62
3528	226688,27	282783,17
3529	226703,17	282781,11
3530	226717,56	282767,24
3531	226735,54	282749,26
3532	226758,15	282738,47
3533	226777,68	282735,9
3534	226798,23	282737,44
3535	226812,1	282746,17
3536	226820,32	282762,1
3537	226824,94	282787,28
3538	226828,03	282808,86

Номер и координаты характерных точек водоохранной зоны		
№ точки на картографическом материале	X, м	Y, м
3539	226836,76	282830,44
3540	226850,12	282851,5
3541	226853,72	282876,16
3542	226841,39	282897,74
3543	226824,17	282909,43
3544	226808,25	282929,98
3545	226803,11	282949
3546	226799	282972,63
3547	226785,64	282996,78
3548	226771,77	283008,6
3549	226759,95	283024,01
3550	226754,81	283043,02
3551	226751,73	283065,63
3552	226745,56	283089,65
3553	226727,07	283112,77
3554	226704,97	283129,72
3555	226673,12	283142,06
3556	226642,8	283159,52
3557	226623,79	283169,67
3558	226600,16	283176,87
3559	226573,95	283186,63
3560	226563,68	283198,96
3561	226557,51	283217,46
3562	226553,4	283234,92
3563	226544,15	283255,99
3564	226531,82	283270,89
3565	226508,7	283282,71
3566	226487,89	283283,22
3567	226462,72	283285,79
3568	226445,25	283291,44
3569	226424,69	283303,77
3570	226412,88	283316,62
3571	226402,09	283329,46
3572	226386,16	283338,71
3573	226365,61	283343,85
3574	226353,79	283339,23
3575	226346,6	283324,33
3576	226345,57	283300,69
3577	226344,03	283278,6
3578	226334,27	283267,29
3579	226321,42	283262,67
3580	226307,55	283265,24
3581	226294,7	283272,43
3582	226288,02	283289,39
3583	226285,97	283311,99
3584	226286,48	283333,57
3585	226294,19	283355,67
3586	226298,3	283382,39
3587	226310,12	283401,4
3588	226323,48	283414,24

Номер и координаты характерных точек водоохранной зоны		
№ точки на картографическом материале	X, м	Y, м
3589	226338,38	283436,85
3590	226347,11	283457,91
3591	226348,14	283476,92
3592	226347,62	283497,22
3593	226347,11	283518,8
3594	226349,17	283539,86
3595	226364,07	283559,39
3596	226382,05	283571,72
3597	226391,3	283586,11
3598	226402,09	283603,06
3599	226410,82	283618,99
3600	226416,99	283643,14
3601	226421,61	283664,72
3602	226434,46	283681,16
3603	226447,3	283688,35
3604	226464,77	283687,84
3605	226484,81	283679,62
3606	226498,68	283663,69
3607	226499,2	283643,14
3608	226498,17	283625,16
3609	226504,85	283606,66
3610	226515,12	283586,62
3611	226519,75	283570,18
3612	226516,15	283550,14
3613	226503,31	283523,42
3614	226488,92	283517,77
3615	226474,53	283509,55
3616	226463,74	283492,08
3617	226468,88	283479,75
3618	226480,7	283475,13
3619	226498,68	283475,13
3620	226516,67	283478,72
3621	226535,16	283483,35
3622	226556,23	283486,43
3623	226579,35	283486,43
3624	226597,85	283490,03
3625	226608,12	283499,27
3626	226613,77	283513,66
3627	226620,45	283535,24
3628	226625,08	283557,33
3629	226620,97	283575,32
3630	226606,58	283598,95
3631	226590,65	283616,42
3632	226571,64	283629,78
3633	226564,96	283643,14
3634	226567,02	283661,12
3635	226573,18	283691,44
3636	226578,32	283719,18
3637	226581,92	283742,82
3638	226595,28	283759,77

Номер и координаты характерных точек водоохранной зоны		
№ точки на картографическом материале	X, м	Y, м
3639	226613,77	283765,42
3640	226631,24	283764,91
3641	226652,31	283752,06
3642	226666,69	283721,24
3643	226676,97	283698,63
3644	226695,47	283690,41
3645	226708,31	283698,12
3646	226713,96	283715,58
3647	226711,91	283734,08
3648	226705,23	283746,93
3649	226692,38	283759,26
3650	226682,11	283772,1
3651	226681,08	283792,65
3652	226684,68	283819,89
3653	226683,39	283853,03
3654	226679,8	283869,47
3655	226670,55	283881,8
3656	226657,19	283893,62
3657	226640,23	283905,43
3658	226617,63	283915,71
3659	226595,53	283927,53
3660	226572,93	283940,37
3661	226551,86	283942,94
3662	226536,45	283936,78
3663	226521,03	283922,9
3664	226502,54	283907,49
3665	226488,15	283887,45
3666	226472,22	283864,33
3667	226444,99	283839,15
3668	226427,01	283828,36
3669	226408	283821,68
3670	226381,28	283819,63
3671	226355,59	283823,23
3672	226337,09	283837,61
3673	226321,16	283855,08
3674	226309,35	283868,95
3675	226302,67	283888,48
3676	226300,61	283906,97
3677	226301,13	283931,64
3678	226309,35	283956,81
3679	226320,14	283975,82
3680	226323,73	283992,78
3681	226319,11	284006,65
3682	226308,83	284013,85
3683	226290,85	284017,44
3684	226263,62	284026,69
3685	226235,62	284036,84
3686	226210,44	284041,98
3687	226170,88	284038,38
3688	226143,65	284039,41

Номер и координаты характерных точек водоохранной зоны		
№ точки на картографическом материале	X, м	Y, м
3689	226116,93	284048,14
3690	226098,43	284066,12
3691	226091,75	284088,22
3692	226095,86	284112,88
3693	226095,86	284130,35
3694	226085,59	284137,54
3695	226066,06	284134,97
3696	226032,67	284134,46
3697	225998,5	284137,16
3698	225979,49	284135,1
3699	225957,39	284125,85
3700	225928,62	284119,17
3701	225899,33	284121,74
3702	225878,78	284128,42
3703	225857,2	284134,59
3704	225829,97	284130,48
3705	225807,88	284132,53
3706	225787,33	284147,43
3707	225767,8	284168,5
3708	225760,61	284192,65
3709	225762,15	284217,82
3710	225768,32	284243
3711	225771,91	284264,58
3712	225765,75	284286,67
3713	225755,47	284303,11
3714	225737,49	284317,5
3715	225717,96	284341,26
3716	225708,2	284329,96
3717	225695,36	284306,84
3718	225675,83	284264,71
3719	225651,17	284215,38
3720	225617,77	284162,46
3721	225592,6	284124,44
3722	225578,78	284106,75
3723	225621,12	284032,55
3724	225640,64	284011,48
3725	225669,93	283985,51
3726	225690,48	283970,61
3727	225737,42	283945,36
3728	225789,35	283933,39
3729	225811,45	283931,34
3730	225835,98	283932,04
3731	225881,86	283922,51
3732	225911,14	283919,94
3733	225958,57	283923,28
3734	225977,51	283904,74
3735	226054,78	283858,04
3736	226081,5	283849,31
3737	226108,81	283844,43
3738	226113,43	283823,74

Номер и координаты характерных точек водоохранной зоны		
№ точки на картографическом материале	X, м	Y, м
3739	226120,11	283804,22
3740	226157,1	283739,26
3741	226168,92	283725,39
3742	226189,3	283702,86
3743	226209,1	283684,55
3744	226190,18	283661,2
3745	226163,03	283613,04
3746	226150,11	283559,28
3747	226148,06	283538,22
3748	226147,22	283515,58
3749	226128,44	283487,97
3750	226100,63	283412,8
3751	226097,64	283399,45
3752	226086,54	283338,33
3753	226086,03	283316,76
3754	226086,79	283293,89
3755	226088,85	283271,28
3756	226101,94	283216,08
3757	226108,62	283199,13
3758	226144,05	283140,89
3759	226196,98	283097,93
3760	226209,83	283090,74
3761	226271,13	283068,58
3762	226285	283066,01
3763	226337,65	283063,33
3764	226389,17	283074,49
3765	226402,01	283079,12
3766	226420,31	283058,59
3767	226458,34	283023,43
3768	226504,13	282999,21
3769	226530,34	282989,45
3770	226546,69	282984,08
3771	226566,68	282972,56
3772	226575,7	282953,97
3773	226521,24	282909
3774	226475,26	282831,01
3775	226470,64	282816,62
3776	226461,79	282738,1
3777	226463,85	282714,46
3778	226475,14	282663,44
3779	226483,36	282640,83
3780	226493,38	282618,89
3781	226468,54	282560
3782	226463,4	282538,42
3783	226461,68	282453,7
3784	226466,31	282430,06
3785	226486,22	282380,64
3786	226468,84	282372,69
3787	226447,77	282358,82
3788	226392,61	282304,58

Номер и координаты характерных точек водоохранной зоны		
№ точки на картографическом материале	X, м	Y, м
3789	226378,22	282283,51
3790	226354,86	282237,49
3791	226346,12	282212,82
3792	226338,13	282183,23
3793	226334,54	282164,22
3794	226337,8	282075,51
3795	226343,97	282052,39
3796	226348,95	282036,43
3797	226358,71	282009,2
3798	226363,85	281996,29
3799	226377,72	281964,69
3800	226367,27	281905,89
3801	226368,07	281847
3802	226371,67	281824,91
3803	226386,61	281775,15
3804	226413,85	281730,92
3805	226427,21	281714,48
3806	226482,96	281667,09
3807	226538,76	281647,57
3808	226592,53	281567,5
3809	226618,48	281543,91
3810	226635,49	281524,73
3811	226659,01	281498,94
3812	226696,64	281466,8
3813	226719,25	281451,9
3814	226732,18	281444,06
3815	226750,68	281433,79
3816	226770,4	281424,21
3817	226791,21	281415,47
3818	226854,62	281400,38
3819	226883,9	281398,32
3820	226945,42	281403,56
3821	227002,42	281427,31
3822	227018,34	281437,07
3823	227055,05	281466,01
3824	227068,65	281444,58
3825	227089,72	281417,87
3826	227122,48	281386,36
3827	227119,59	281366,51
3828	227119,38	281310,43
3829	227134,74	281256,49
3830	227146,45	281230,16
3831	227176,71	281181,99
3832	227185,77	281150,46
3833	227194,13	281131,85
3834	227206,97	281085,1
3835	227224,28	281046,82
3836	227230,35	281034,54
3837	227251,32	280995,52
3838	227284,47	280950,4

Номер и координаты характерных точек водоохранной зоны		
№ точки на картографическом материале	X, м	Y, м
3839	227320,19	280922,88
3840	227318,75	280887,99
3841	227314,95	280832,03
3842	227318,12	280788,63
3843	227325,64	280747,03
3844	227340,36	280696,7
3845	227349,72	280664,05
3846	227361,64	280632,7
3847	227373,1	280608,8
3848	227392,27	280579,94
3849	227380,81	280554,91
3850	227375,94	280538,57
3851	227367,67	280475,23
3852	227379,8	280412,52
3853	227385,17	280397,88
3854	227412,12	280347,84
3855	227452,07	280307,4
3856	227466,21	280296,67
3857	227490,8	280280,71
3858	227506,15	280271,79
3859	227523,68	280242,02
3860	227531,72	280229,55
3861	227536,89	280205,54
3862	227555,76	280166,24
3863	227545,93	280146,01
3864	227536,18	280119,19
3865	227525,3	280029,31
3866	227526,49	280015,67
3867	227531,02	279977,26
3868	227552,16	279914,9
3869	227583,98	279870,69
3870	227650,45	279820,43
3871	227658,27	279797,33
3872	227666,08	279784,16
3873	227697,43	279743,98
3874	227737,93	279713,03
3875	227751,83	279704,99
3876	227805,36	279683,59
3877	227855,14	279622,41
3878	227903,78	279589,97
3879	227916,95	279583,63
3880	227966,85	279567,25
3881	228011,59	279563,55
3882	228010,38	279545,12
3883	227997,52	279490,32
3884	227996,06	279473,98
3885	227998,14	279422,35
3886	228001,06	279405,28
3887	228005,57	279385,22
3888	228011,91	279362,55

Номер и координаты характерных точек водоохранной зоны		
№ точки на картографическом материале	X, м	Y, м
3889	228019,23	279341,12
3890	228028,74	279317,71
3891	228034,79	279304,96
3892	228023,03	279285,17
3893	228004,33	279244,96
3894	227995,35	279218,21
3895	227988,21	279199,46
3896	227975,26	279135,09
3897	227974,28	279106,19
3898	227975,18	279079,35
3899	227977,62	279055,2
3900	227981,77	279030,16
3901	227984,93	279016,52
3902	227988,75	278993,2
3903	227999,59	278953,4
3904	228012,51	278919,99
3905	228018,29	278905,35
3906	228009,85	278891,75
3907	227981,73	278814,2
3908	227979,05	278795,18
3909	227983,92	278715,43
3910	227987,95	278700,43
3911	228001,4	278664,49
3912	228008,25	278650,55
3913	228018,25	278631,05
3914	228026,29	278617,58
3915	228011,44	278575,27
3916	228006,81	278549,42
3917	228006,21	278507,11
3918	228003,46	278456,12
3919	228004,56	278440,88
3920	228025,81	278364,51
3921	228032,63	278351,09
3922	228048,02	278329,08
3923	228041,77	278292,57
3924	228015,28	278291,8
3925	227995,22	278294,92
3926	227970,28	278297,5
3927	227943,15	278300,57
3928	227906,28	278301,32
3929	227885,07	278299,79
3930	227867,03	278298,93
3931	227811,66	278288,34
3932	227761,44	278262,72
3933	227741,69	278248,82
3934	227693,64	278200,94
3935	227679,38	278180,82
3936	227647,87	278111,07
3937	227642,75	278089,36
3938	227637,5	278049,68

Номер и координаты характерных точек водоохранной зоны		
№ точки на картографическом материале	X, м	Y, м
3939	227636,77	278026,27
3940	227638,98	277989,75
3941	227643,12	277962,68
3942	227651,3	277929,05
3943	227658,37	277908,08
3944	227671,91	277879,15
3945	227655,66	277866,17
3946	227638,35	277849,59
3947	227614,07	277823,59
3948	227604,94	277811,05
3949	227572,54	277805,22
3950	227547,71	277798,89
3951	227527,09	277792,2
3952	227511,3	277787,81
3953	227497,6	277784,57
3954	227484,28	277780,94
3955	227470,14	277776,55
3956	227435,59	277762,16
3957	227419,98	277753,87
3958	227406,1	277745,76
3959	227382,44	277730,64
3960	227369,28	277721,47
3961	227347,23	277704,74
3962	227334,93	277696,84
3963	227301,55	277669,96
3964	227289,11	277657,52
3965	227263,79	277626,54
3966	227251,35	277607,76
3967	227234,69	277579,48
3968	227224,41	277558,79
3969	227199,46	277525,07
3970	227191,2	277508,54
3971	227176,43	277496,58
3972	227161,69	277483,4
3973	227141,21	277463,16
3974	227118,68	277439,24
3975	227103,84	277421,35
3976	227086,93	277398,35
3977	227067,35	277375,8
3978	227049,88	277355,04
3979	227032,32	277330,62
3980	227018,17	277307,45
3981	227008,38	277289,38
3982	226998,15	277267,94
3983	226980,13	277239,48
3984	226960,83	277208,66
3985	226944,92	277199,26
3986	226911,02	277203,39
3987	226864,13	277203,07
3988	226842,67	277200,39

Номер и координаты характерных точек водоохранной зоны		
№ точки на картографическом материале	X, м	Y, м
3989	226821,36	277196,44
3990	226778,9	277201,61
3991	226762,07	277202,09
3992	226739,67	277201,49
3993	226716,26	277199,54
3994	226699,65	277197,45
3995	226676,48	277193,55
3996	226662,54	277190,68
3997	226629,38	277182,64
3998	226611,39	277177,37
3999	226576,88	277165,48
4000	226556,33	277157,1
4001	226532,68	277145,88
4002	226503,43	277130,78
4003	226474,88	277112,67
4004	226451,47	277094,87
4005	226426,24	277074,03
4006	226394,01	277064,19
4007	226373,37	277056,18
4008	226352,4	277046,67
4009	226328,3	277034,36
4010	226295,57	277015,32
4011	226275,34	277003,36
4012	226259,08	276992,65
4013	226246,4	276983,39
4014	226222,98	276963,33
4015	226207,37	276947,72
4016	226160,79	276934,23
4017	226101,88	276903,27
4018	226051,74	276854,89
4019	226043,79	276840,03
4020	225979,36	276832,25
4021	225966,92	276828,41
4022	225916,56	276804,75
4023	225874,66	276768,14
4024	225834,17	276706,77
4025	225828,48	276684,33
4026	225809,54	276680,79
4027	225755,78	276661,39
4028	225709,71	276627,57
4029	225695,81	276613,91
4030	225657,52	276561,55
4031	225647,28	276541,31
4032	225636,03	276514,36
4033	225623,57	276504,88
4034	225602,08	276503,72
4035	225582,08	276502,36
4036	225547,07	276508,96
4037	225523,9	276510,24
4038	225465,16	276504,77

Номер и координаты характерных точек водоохранной зоны		
№ точки на картографическом материале	X, м	Y, м
4039	225451,26	276501,36
4040	225407,19	276482,21
4041	225394,63	276477,12
4042	225353,37	276453,11
4043	225340,44	276443,36
4044	225328,05	276433,2
4045	225314,88	276421,5
4046	225268	276359,7
4047	225258,25	276339,71
4048	225245,09	276315,67
4049	225208,89	276267,92
4050	225198,41	276242,18
4051	225141,32	276221,48
4052	225104,7	276196,61
4053	225049,12	276135,33
4054	225039,86	276119,72
4055	225023,91	276090,68
4056	225009,68	276057,78
4057	225002,61	276036,32
4058	224994,56	276001,9
4059	224991,44	275979,97
4060	224962,6	275990,39
4061	224948,38	275995,75
4062	224925,82	276007,36
4063	224901,29	276020,94
4064	224882,61	276034,44
4065	224853,92	276054,06
4066	224832,02	276067,62
4067	224818,26	276077,64
4068	224792,88	276095,02
4069	224765,03	276112,53
4070	224722,72	276136,35
4071	224708,88	276144,53
4072	224681,51	276165,05
4073	224666,18	276175,79
4074	224648,4	276188,2
4075	224621,78	276219,01
4076	224596,52	276244,25
4077	224581,59	276258,4
4078	224552,22	276286,97
4079	224536,35	276300,85
4080	224517,98	276315,29
4081	224469,39	276356,71
4082	224457,23	276365,05
4083	224433,57	276395,91
4084	224411,74	276419,29
4085	224393,99	276436,09
4086	224375,91	276452,86
4087	224362,27	276468,67
4088	224337,08	276493,14

Номер и координаты характерных точек водоохранной зоны		
№ точки на картографическом материале	X, м	Y, м
4089	224323,2	276504,43
4090	224298,84	276530,01
4091	224287,36	276544,24
4092	224279,77	276574,71
4093	224286,39	276598,06
4094	224295,82	276623,08
4095	224302,5	276645,18
4096	224309,27	276669,88
4097	224312,34	276683
4098	224318,51	276713,95
4099	224326,68	276764,04
4100	224348,52	276784,57
4101	224368,21	276801,83
4102	224382,08	276815,71
4103	224401,01	276836,88
4104	224430,8	276839,01
4105	224456,67	276843,7
4106	224475,16	276848,33
4107	224509,42	276860,28
4108	224525,21	276867,53
4109	224537,93	276873,69
4110	224590,51	276910,67
4111	224628,65	276962,41
4112	224648,4	277023,57
4113	224647,73	277087,84
4114	224639,91	277110,45
4115	224622,41	277096,3
4116	224597,24	277082,94
4117	224570,78	277071,13
4118	224533,78	277061,36
4119	224490,75	277055,97
4120	224450,68	277053,66
4121	224437,96	277047,49
4122	224426,66	277042,35
4123	224408,16	277037,73
4124	224387,86	277035,42
4125	224367,57	277038,5
4126	224343,68	277041,33
4127	224325,95	277034,65
4128	224309,51	277024,11
4129	224294,1	277010,75
4130	224272,77	276993,03
4131	224256,07	276975,11
4132	224240,66	276957,13
4133	224226,79	276943,25
4134	224208,03	276928,87
4135	224191,34	276915,77
4136	224168,21	276887,51
4137	224157,04	276870,17
4138	224146,25	276854,24

Номер и координаты характерных точек водоохранной зоны		
№ точки на картографическом материале	X, м	Y, м
4139	224137,52	276835,49
4140	224130,07	276801,06
4141	224122,36	276753,02
4142	224116,19	276722,06
4143	224111,05	276703,05
4144	224104,38	276680,96
4145	224092,56	276655,01
4146	224084,34	276627,78
4147	224079,71	276584,88
4148	224079,71	276562,14
4149	224082,28	276540,56
4150	224090,5	276506,4
4151	224101,81	276463,49
4152	224121,84	276430,87
4153	224144,45	276402,87
4154	224171,43	276370,75
4155	224195,7	276350,33
4156	224210,86	276338
4157	224227,05	276319,24
4158	224245,03	276299,98
4159	224265,58	276282,76
4160	224287,42	276259,39
4161	224307,2	276227,6
4162	224326,47	276212,44
4163	224343,68	276199,34
4164	224363,97	276186,75
4165	224384,01	276166,2
4166	224412,78	276143,59
4167	224443,1	276114,11
4168	224457,74	276100,24
4169	224471,87	276086,62
4170	224489,34	276066,84
4171	224506,3	276045,77
4172	224538,92	276019,64
4173	224559,22	276006,79
4174	224581,82	275989,32
4175	224600,58	275976,22
4176	224623,18	275962,86
4177	224659,41	275942,69
4178	224680,47	275929,59
4179	224700,51	275915,98
4180	224721,32	275900,82
4181	224741,36	275888,74
4182	224765,51	275872,3
4183	224788,63	275855,6
4184	224812,13	275840,51
4185	224827,55	275832,03
4186	224845,79	275824,07
4187	224866,85	275811,48
4188	224883,81	275798,89

Номер и координаты характерных точек водоохранной зоны		
№ точки на картографическом материале	X, м	Y, м
4189	224897,17	275795,3
4190	224914,38	275796,07
4191	224923,37	275794,27
4192	224924,4	275788,62
4193	224919,78	275781,94
4194	224919,78	275771,15
4195	224925,43	275765,3
4196	224934,93	275764,02
4197	224951,89	275762,99
4198	224964,22	275761,45
4199	224972,95	275752,72
4200	224977,83	275741,93
4201	224985,03	275733,19
4202	224984,26	275725,74
4203	224996,33	275717,52
4204	225006,09	275719,58
4205	225013,29	275717,01
4206	225027,93	275714,7
4207	225038,72	275709,81
4208	225051,82	275697,74
4209	225064,92	275686,44
4210	225082,39	275675,65
4211	225095,24	275673,59
4212	225091,97	275680,12
4213	225094,65	275690,85
4214	225106,6	275703,04
4215	225117,09	275712,55
4216	225126,36	275715,24
4217	225133,18	275716,46
4218	225139,04	275722,8
4219	225140,74	275734,01
4220	225141,47	275743,28
4221	225149,03	275750,84
4222	225157,57	275756,69
4223	225166,1	275764,01
4224	225172,44	275774,01
4225	225174,64	275784,49
4226	225174,39	275790,59
4227	225173,54	275802,17
4228	225177,44	275811,68
4229	225183,3	275823,87
4230	225185,49	275839,48
4231	225184,51	275851,67
4232	225186,47	275866,55
4233	225186,47	275882,4
4234	225183,05	275898,98
4235	225184,27	275913,61
4236	225186,95	275933,36
4237	225188,17	275942,87
4238	225192,56	275973,72

Номер и координаты характерных точек водоохранной зоны		
№ точки на картографическом материале	X, м	Y, м
4239	225199,63	275995,18
4240	225211,83	276017,62
4241	225221,09	276033,22
4242	225233,04	276043,22
4243	225244,75	276050,29
4244	225258,65	276052,43
4245	225279,13	276050,72
4246	225294,49	276049,74
4247	225307,66	276047,31
4248	225328,14	276048,04
4249	225347,9	276047,55
4250	225367,65	276044,87
4251	225390,33	276043,65
4252	225407,4	276044,14
4253	225421,78	276049,74
4254	225429,83	276058,77
4255	225433	276080,96
4256	225430,08	276098,03
4257	225424,71	276108,51
4258	225415,69	276116,8
4259	225405,2	276122,41
4260	225393,5	276132,9
4261	225382,52	276144,12
4262	225377,89	276154,11
4263	225380,57	276165,33
4264	225389,6	276173,38
4265	225398,62	276177,28
4266	225404,71	276183,86
4267	225412,15	276203,98
4268	225421,42	276221,3
4269	225429,71	276234,22
4270	225438	276252,02
4271	225447,76	276272,02
4272	225460,92	276283,72
4273	225473,85	276293,48
4274	225486,28	276298,84
4275	225498,96	276307,13
4276	225512,86	276310,55
4277	225536,03	276309,27
4278	225550,91	276303,17
4279	225565,78	276301,46
4280	225587,48	276302,44
4281	225605,53	276302,93
4282	225623,57	276304,88
4283	225651,62	276304,88
4284	225681,37	276305,12
4285	225702,34	276304,14
4286	225722,58	276299,51
4287	225737,21	276293,42
4288	225754,65	276286,83

Номер и координаты характерных точек водоохранной зоны		
№ точки на картографическом материале	X, м	Y, м
4289	225769,76	276283,42
4290	225783,66	276285,86
4291	225794,15	276301,95
4292	225802,93	276327,55
4293	225806,83	276352,92
4294	225809,76	276384,86
4295	225810,98	276401,93
4296	225815,37	276419,98
4297	225825,73	276451,01
4298	225835,97	276471,25
4299	225849,87	276484,9
4300	225866,45	276488,32
4301	225876,69	276483,93
4302	225884,99	276474,66
4303	225888,89	276459,54
4304	225896,2	276448,57
4305	225906,69	276442,96
4306	225918,64	276438,81
4307	225927,66	276438,81
4308	225938,63	276449,06
4309	225955,22	276464,17
4310	225968,87	276473,93
4311	225989,6	276478,32
4312	226008,38	276481,24
4313	226020,32	276479,29
4314	226027,64	276483,93
4315	226032,03	276514,9
4316	226032,03	276544,16
4317	226024,96	276568,79
4318	226019,59	276592,69
4319	226016,67	276612,68
4320	226018,13	276628,29
4321	226025,93	276637,31
4322	226038,37	276641,15
4323	226052,27	276632,62
4324	226059,34	276627,5
4325	226069,58	276628,96
4326	226091,53	276634,57
4327	226108,11	276636,76
4328	226121,52	276636,52
4329	226145,18	276628,71
4330	226178,34	276610,43
4331	226202,97	276598,96
4332	226220,16	276591,65
4333	226238,94	276582,87
4334	226254,06	276580,68
4335	226266,74	276583,85
4336	226274,79	276589,7
4337	226278,44	276596,28
4338	226278,44	276607,74

Номер и координаты характерных точек водоохранной зоны		
№ точки на картографическом материале	X, м	Y, м
4339	226268,45	276627,01
4340	226250,16	276643,35
4341	226232,6	276656,03
4342	226220,89	276668,22
4343	226214,31	276684,07
4344	226212,85	276703,46
4345	226207,97	276722,96
4346	226212,85	276736,38
4347	226223,09	276744,18
4348	226236,99	276743,94
4349	226249,91	276741,5
4350	226262,84	276746,37
4351	226278,93	276756,62
4352	226296,25	276761,49
4353	226310,76	276769,97
4354	226335,14	276789,96
4355	226348,8	276806,3
4356	226364,4	276821,91
4357	226377,08	276831,17
4358	226397,2	276843,06
4359	226421,59	276857,45
4360	226435	276864,52
4361	226455,97	276874,03
4362	226477,67	276881,1
4363	226496,94	276885,01
4364	226514,74	276891,83
4365	226532,05	276901,34
4366	226548,63	276915,67
4367	226572,53	276935,67
4368	226595,94	276953,47
4369	226618,38	276965,17
4370	226642,03	276976,39
4371	226676,54	276988,28
4372	226709,7	276996,32
4373	226732,87	277000,23
4374	226756,28	277002,18
4375	226773,1	277001,69
4376	226790,42	276997,79
4377	226802,12	276997,54
4378	226822,36	276995,11
4379	226845,77	276996,57
4380	226867,47	277001,93
4381	226888,93	277004,62
4382	226910,88	277002,18
4383	226937,7	276997,54
4384	226959,41	276995,11
4385	226983,79	276993,64
4386	227016,96	276995,35
4387	227036,22	277000,23
4388	227052,56	277009,98

Номер и координаты характерных точек водоохранной зоны		
№ точки на картографическом материале	X, м	Y, м
4389	227068,41	277021,93
4390	227084,02	277037,54
4391	227102,18	277061,62
4392	227127,79	277098,44
4393	227149,13	277132,52
4394	227173,51	277171,05
4395	227188,87	277203,24
4396	227203,02	277226,4
4397	227218,38	277244,69
4398	227243,25	277273,34
4399	227264,96	277302,85
4400	227281,78	277320,89
4401	227302,27	277341,13
4402	227322,75	277357,72
4403	227340,31	277373,08
4404	227353,96	277389,05
4405	227368,59	277416,12
4406	227378,35	277435,63
4407	227390,3	277446,11
4408	227399,08	277458,55
4409	227408,34	277480,25
4410	227418,1	277497,32
4411	227430,53	277516,1
4412	227442,97	277528,54
4413	227461,87	277540,67
4414	227490,16	277562,13
4415	227513,81	277577,25
4416	227529,42	277585,54
4417	227543,56	277589,93
4418	227561,12	277594,07
4419	227584,77	277600,66
4420	227609,4	277608,64
4421	227636,71	277613,76
4422	227654,76	277615,47
4423	227672,07	277616,69
4424	227687,19	277621,57
4425	227707,19	277631,32
4426	227726,69	277644,92
4427	227746,93	277662,72
4428	227762,05	277689,05
4429	227776,68	277705,15
4430	227794	277721,73
4431	227809,12	277731,73
4432	227826,19	277737,34
4433	227850,57	277744,59
4434	227876,18	277746,79
4435	227903,24	277736,79
4436	227922,02	277727,52
4437	227935,43	277718,5
4438	227952,26	277712,65

Номер и координаты характерных точек водоохранной зоны		
№ точки на картографическом материале	X, м	Y, м
4439	227972,87	277714,35
4440	227998,71	277725,57
4441	228014,56	277742,15
4442	228023,83	277751,66
4443	228033,83	277758
4444	228038,95	277766,54
4445	228035,78	277783,36
4446	228023,59	277797,02
4447	228006,52	277804,58
4448	227995,06	277810,43
4449	227982,13	277821,65
4450	227969,21	277835,55
4451	227955,55	277856,03
4452	227942,63	277870,91
4453	227931,41	277883,59
4454	227923,12	277892,61
4455	227903,73	277911,51
4456	227880,81	277929,8
4457	227861,06	277950,53
4458	227847,89	277971,99
4459	227840,82	277992,96
4460	227836,67	278020,02
4461	227837,4	278043,43
4462	227842,52	278065,14
4463	227856,79	278085,26
4464	227876,54	278099,16
4465	227897,03	278100,13
4466	227920,68	278101,84
4467	227948,72	278098,67
4468	227974,57	278095,99
4469	228008,59	278088,91
4470	228029,8	278082,82
4471	228049,31	278072,33
4472	228063,46	278069,89
4473	228081,01	278070,87
4474	228095,65	278076,23
4475	228113,33	278087,39
3150	228142,59	278106,9
4476	229795,62	264584,46
4477	229810,26	264591,77
4478	229828,91	264614,82
4479	229836,96	264648,47
4480	229829,28	264662,37
4481	229814,64	264660,54
4482	229797,45	264664,56
4483	229790,5	264684,77
4484	229782,46	264698,31
4485	229772,21	264722,81
4486	229771,48	264750,61
4487	229775,51	264784,63

Номер и координаты характерных точек водоохранной зоны		
№ точки на картографическом материале	X, м	Y, м
4488	229786,48	264821,21
4489	229789,04	264856,69
4490	229786,85	264892,9
4491	229785,02	264932,04
4492	229786,85	264951,06
4493	229786,85	264971,9
4494	229777,26	264967,55
4495	229757,51	264958,04
4496	229739,95	264952,92
4497	229725,69	264955,48
4498	229712,52	264955,2
4499	229707,77	264947,89
4500	229710,33	264938,38
4501	229718,37	264926,67
4502	229717,64	264913,87
4503	229726,79	264900,7
4504	229734,47	264895,21
4505	229735,93	264881,31
4506	229727,88	264864,85
4507	229715,45	264855,34
4508	229702,64	264853,15
4509	229691,31	264855,34
4510	229680,33	264852,78
4511	229668,99	264844,37
4512	229662,41	264835,23
4513	229661,68	264824,98
4514	229670,09	264805,6
4515	229681,43	264789,87
4516	229683,62	264753,47
4517	229683,62	264730,43
4518	229677,41	264710,68
4519	229669,36	264683,98
4520	229662,41	264658,37
4521	229659,85	264634,23
4522	229655,46	264609,72
4523	229645,95	264584,12
4524	229638,63	264561,8
4525	229634,61	264540,22
4526	229639	264515,17
4527	229647,78	264481,15
4528	229654,73	264447,5
4529	229669,36	264415,31
4530	229681,79	264374,71
4531	229686,87	264362,14
4532	229700,52	264365,35
4533	229715,52	264380,35
4534	229726,13	264399,74
4535	229740,03	264420,22
4536	229754,29	264430,1
4537	229764,53	264448,75

Номер и координаты характерных точек водоохранной зоны		
№ точки на картографическом материале	X, м	Y, м
4538	229761,97	264471,07
4539	229760,87	264494,84
4540	229766	264518,98
4541	229786,85	264544,95
4542	229788,31	264564,34
4476	229795,62	264584,46
4543	225881,33	269971,92
4544	225899,62	269981,43
4545	225913,52	269994,36
4546	225925,95	270011,91
4547	225935,95	270025,57
4548	225938,76	270036,91
4549	225936,56	270047,4
4550	225943,88	270062,27
4551	225951,44	270079,1
4552	225953,14	270094,7
4553	225955,34	270108,12
4554	225954,36	270122,75
4555	225947,05	270133,23
4556	225936,56	270137,13
4557	225923,88	270142,74
4558	225909,98	270154,94
4559	225896,81	270168,1
4560	225881,21	270177,86
4561	225869,01	270182,98
4562	225856,58	270191,03
4563	225844,14	270195,9
4564	225828,78	270197,85
4565	225810,61	270199,8
4566	225796,71	270197,37
4567	225777,93	270199,8
4568	225757,69	270205,66
4569	225745,5	270213,22
4570	225738,43	270228,34
4571	225739,65	270239,8
4572	225732,82	270244,19
4573	225727,7	270249,79
4574	225727,21	270257,35
4575	225720,14	270262,23
4576	225709,78	270265,04
4577	225701,73	270260,4
4578	225694,66	270256,74
4579	225688,81	270255,77
4580	225683,2	270259,43
4581	225678,56	270264,06
4582	225670,76	270265,28
4583	225663,93	270269,18
4584	225657,35	270273,08
4585	225648,81	270283,08
4586	225639,3	270292,1

Номер и координаты характерных точек водоохранной зоны		
№ точки на картографическом материале	X, м	Y, м
4587	225631,99	270299,42
4588	225624,43	270305,27
4589	225617,84	270315,03
4590	225611,5	270326
4591	225604,43	270335,02
4592	225600,53	270346,24
4593	225597,85	270357,21
4594	225592,48	270366,24
4595	225584,92	270371,6
4596	225575,41	270377,7
4597	225568,1	270385,99
4598	225560,29	270390,86
4599	225554,08	270389,89
4600	225548,47	270389,65
4601	225541,64	270385,99
4602	225533,84	270381,84
4603	225526,76	270379,4
4604	225518,23	270379,4
4605	225508,96	270376,72
4606	225499,94	270372,33
4607	225493,6	270367,94
4608	225487,75	270361,85
4609	225481,41	270356,24
4610	225477,26	270349,65
4611	225474,82	270343,31
4612	225473,12	270334,53
4613	225471,17	270326,97
4614	225469,7	270319,17
4615	225467,75	270309,17
4616	225468	270302,1
4617	225470,43	270293,81
4618	225474,58	270283,08
4619	225477,02	270276,5
4620	225479,94	270267,96
4621	225485,55	270262,6
4622	225490,19	270256,5
4623	225495,31	270249,92
4624	225497,01	270244,8
4625	225498,23	270235,77
4626	225502,38	270229,68
4627	225507,5	270221,39
4628	225511,89	270210,9
4629	225515,55	270201,15
4630	225519,2	270194,07
4631	225521,89	270186,03
4632	225522,13	270179,2
4633	225519,69	270173,1
4634	225517,74	270166,27
4635	225517,5	270158,23
4636	225517,74	270145

Номер и координаты характерных точек водоохранной зоны		
№ точки на картографическом материале	X, м	Y, м
4637	225519,69	270134,02
4638	225523,59	270128,66
4639	225534,81	270117,69
4640	225547,25	270112,81
4641	225560,9	270108,66
4642	225569,19	270105,01
4643	225578,83	270098,18
4644	225588,34	270095,98
4645	225599,31	270097,2
4646	225613,45	270100,13
4647	225627,35	270102,57
4648	225640,28	270102,81
4649	225652,71	270100,86
4650	225665,88	270097,45
4651	225674,66	270091,84
4652	225687,83	270079,89
4653	225695,15	270072,09
4654	225700,75	270063,06
4655	225707,83	270055,5
4656	225712,95	270046,24
4657	225715,87	270039,65
4658	225719,53	270034,29
4659	225726,36	270033,07
4660	225733,67	270029,23
4661	225735,87	270022,64
4662	225736,6	270014,6
4663	225740,26	270004,36
4664	225742,94	269996,06
4665	225747,33	269985,58
4666	225755,13	269976,07
4667	225758,79	269969,48
4668	225761,72	269960,95
4669	225763,18	269951,2
4670	225767,57	269944,61
4671	225776,84	269938,27
4672	225783,91	269934,13
4673	225792,69	269936,08
4674	225800,73	269939,98
4675	225806,59	269946,81
4676	225813,17	269948,51
4677	225818,54	269948,76
4678	225823,66	269944,37
4679	225825,12	269937,3
4680	225829,51	269933,39
4681	225835,12	269934,61
4682	225840,24	269937,54
4683	225842,92	269943,39
4684	225852,31	269950,46
4685	225866,21	269965,83
4543	225881,33	269971,92

Номер и координаты характерных точек водоохранной зоны		
№ точки на картографическом материале	X, м	Y, м
4686	225834,39	270413,48
4687	225848,29	270417,63
4688	225858,53	270424,7
4689	225863,16	270432,26
4690	225863,16	270438,6
4691	225856,33	270438,35
4692	225843,16	270436,65
4693	225829,02	270441,52
4694	225816,1	270450,06
4695	225802,2	270464,2
4696	225792,2	270481,27
4697	225782,93	270499,81
4698	225775,13	270517,61
4699	225768,79	270531,26
4700	225758,3	270544,25
4701	225738,06	270563,27
4702	225717,58	270582,05
4703	225696,85	270597,41
4704	225682,46	270610,82
4705	225677,59	270624,72
4706	225671,25	270638,38
4707	225671,49	270648,62
4708	225676,61	270657,64
4709	225678,08	270666,18
4710	225681,25	270675,2
4711	225689,05	270679,34
4712	225696,85	270686,17
4713	225707,83	270690,8
4714	225728,55	270694,71
4715	225746,6	270695,68
4716	225765,13	270691,78
4717	225777,81	270687,63
4718	225791,47	270683,25
4719	225806,83	270683,73
4720	225825,85	270691,78
4721	225836,34	270704,7
4722	225840,73	270720,31
4723	225837,56	270739,82
4724	225831,22	270759,33
4725	225820,24	270782,62
4726	225805,12	270798,95
4727	225793,91	270805,29
4728	225780,74	270806,27
4729	225765,13	270803,59
4730	225753,18	270798,95
4731	225741,48	270795,05
4732	225730,26	270793,35
4733	225698,68	270795,3
4734	225673,81	270796,27
4735	225649,91	270798,47

Номер и координаты характерных точек водоохранной зоны		
№ точки на картографическом материале	X, м	Y, м
4736	225629,18	270801,39
4737	225614,06	270805,05
4738	225601,14	270809,2
4739	225589,43	270815,29
4740	225577,73	270819,44
4741	225568,22	270821,14
4742	225555,29	270823,34
4743	225542,61	270822,36
4744	225527,74	270820,17
4745	225519,94	270812,12
4746	225516,52	270797,49
4747	225518,47	270773,59
4748	225520,42	270748,96
4749	225519,69	270731,41
4750	225516,28	270713,61
4751	225512,62	270698,73
4752	225506,52	270681,42
4753	225499,21	270670,69
4754	225494,82	270660,2
4755	225490,19	270653,13
4756	225492,01	270638,62
4757	225490,06	270630,33
4758	225484,7	270623,01
4759	225482,5	270612,04
4760	225483,48	270600,82
4761	225489,09	270592,78
4762	225499,57	270586,44
4763	225510,55	270583,02
4764	225522,01	270574,73
4765	225533,71	270563,76
4766	225544,93	270548,64
4767	225551,03	270531,08
4768	225555,9	270515,23
4769	225559,44	270498,34
4770	225561,64	270466,89
4771	225562,12	270444,7
4772	225563,34	270425,67
4773	225566,76	270414,7
4774	225573,1	270405,68
4775	225575,78	270393
4776	225582,85	270385,44
4777	225596,99	270374,22
4778	225605,04	270362,52
4779	225609,19	270349,84
4780	225616,5	270336,42
4781	225624,55	270325,69
4782	225629,18	270314,23
4783	225637,23	270304,48
4784	225651,13	270292,59
4785	225660,64	270282,35

Номер и координаты характерных точек водоохранной зоны		
№ точки на картографическом материале	X, м	Y, м
4786	225667,71	270276,5
4787	225678,69	270274,06
4788	225686,98	270268,45
4789	225692,58	270267,96
4790	225696,49	270273,81
4791	225699,66	270277,96
4792	225704,41	270283,32
4793	225702,46	270299,42
4794	225700,27	270335,02
4795	225706,36	270360,87
4796	225717,82	270382,82
4797	225732,45	270396,23
4798	225747,33	270402,81
4799	225764,16	270411,59
4800	225779,03	270414,27
4801	225794,88	270413,24
4802	225818,05	270411,29
4686	225834,39	270413,48
4803	227427,49	281293,46
4804	227437,73	281312,48
4805	227434,8	281334,92
4806	227419,19	281353,94
4807	227389,44	281380,76
4808	227360,18	281406,61
4809	227363,11	281378,81
4810	227374,81	281333,45
4811	227398,22	281297,36
4803	227427,49	281293,46
4812	227441,63	281215,92
4813	227433,83	281240,79
4814	227417,73	281278,34
4815	227404,56	281278,34
4816	227403,59	281247,62
4817	227409,44	281207,14
4818	227425,53	281188,12
4819	227436,75	281194,46
4812	227441,63	281215,92
4820	227634,76	280671,51
4821	227631,83	280680,05
4822	227624,76	280687,61
4823	227612,08	280693,21
4824	227595,5	280700,29
4825	227586,72	280710,04
4826	227579,89	280737,11
4827	227575,02	280756,25
4828	227566,48	280779,17
4829	227562,82	280802,83
4830	227554,78	280829,65
4831	227547,71	280859,4
4832	227547,46	280878,67

Номер и координаты характерных точек водоохранной зоны		
№ точки на картографическом материале	X, м	Y, м
4833	227550,63	280908,66
4834	227551,12	280930,85
4835	227545,51	280931,58
4836	227544,05	280906,22
4837	227534,29	280875,98
4838	227526,98	280851,6
4839	227530,88	280826,73
4840	227539,17	280794,54
4841	227544,54	280764,3
4842	227549,9	280730,65
4843	227557,7	280711,63
4844	227573,8	280690,65
4845	227592,82	280674,56
4846	227612,33	280667,24
4847	227632,32	280664,81
4820	227634,76	280671,51
4848	227586,23	280899,76
4849	227592,33	280915,85
4850	227591,84	280932,19
4851	227585,26	280946,82
4852	227574,04	280959,26
4853	227571,36	280956,33
4854	227565,26	280943,17
4855	227562,58	280925,61
4856	227564,04	280902,44
4857	227561,85	280871,72
4858	227571,85	280874,64
4859	227576,24	280883,91
4848	227586,23	280899,76
4860	227553,56	280978,28
4861	227556,73	280986,82
4862	227555,51	280998,76
4863	227547,22	281009,98
4864	227528,44	281025,1
4865	227513,08	281044,36
4866	227511,61	281029
4867	227511,13	281009,98
4868	227519,17	280991,69
4869	227532,83	280971,45
4870	227543,32	280969,75
4860	227553,56	280978,28
4871	227767,91	280235,26
4872	227764,98	280262,32
4873	227760,35	280282,32
4874	227743,03	280305,49
4875	227740,11	280285,49
4876	227743,52	280264,03
4877	227756,2	280245,01
4871	227767,91	280235,26
4878	232494,75	262122,19

Номер и координаты характерных точек водоохранной зоны		
№ точки на картографическом материале	X, м	Y, м
4879	232433,86	262351,86
4880	232369,56	262348,74
4881	232341,76	262335,08
4882	232308,59	262318,01
4883	232267,62	262298,99
4884	232235,92	262284,36
4885	232213	262276,07
4886	232164,23	262264,73
4887	232127,65	262242,78
4888	232087,66	262229,13
4889	232039,86	262223,27
4890	231995,97	262221,81
4891	231950,13	262223,76
4892	231876,24	262222,79
4893	231786,99	262220,84
4894	231728,46	262221,81
4895	231659,21	262224,25
4896	231590,44	262228,64
4897	231539,72	262235,47
4898	231507,04	262243,27
4899	231481,19	262245,22
4900	231449,01	262239,86
4901	231419,74	262240,34
4902	231384,63	262245,22
4903	231320,98	262247,17
4904	231243,44	262263,75
4905	231189,3	262287,16
4906	231137,6	262315,45
4907	231095,66	262339,35
4908	231033,23	262379,58
4909	230960,57	262432,26
4910	230900,09	262477,61
4911	230849,86	262519,56
4912	230727,93	262619,29
4913	230641,6	262702,69
4914	230582,59	262758,66
4915	230522,12	262808,89
4916	230451,89	262865,46
4917	230376,29	262935,57
4918	230317,77	262991,17
4919	230260,7	263060,43
4920	230216,32	263119,44
4921	230163,16	263184,06
4922	230096,35	263258,19
4923	230036,36	263321,11
4924	229991,98	263374,27
4925	229940,77	263434,13
4926	229899,8	263504,36
4927	229882,73	263554,6
4928	229862,25	263615,07

Номер и координаты характерных точек водоохранной зоны		
№ точки на картографическом материале	X, м	Y, м
4929	229833,96	263689,2
4930	229818,84	263731,15
4931	229805,19	263805,03
4932	229787,14	263859,17
4933	229760,32	263923,06
4934	229745,2	263987,44
4935	229742,76	264030,84
4936	229741,3	264066,45
4937	229733,98	264092,42
4938	229709,11	264160,7
4939	229686,18	264241,65
4940	229665,7	264299,2
4941	229661,31	264324,08
4942	229659,85	264370,41
4943	229647,66	264407,48
4944	229633,02	264435,28
4945	229625,22	264469,9
4946	229616,69	264513,55
4947	229615,71	264550,13
4948	229620,1	264579,88
4949	229619,61	264602,32
4950	229630,34	264615,97
4951	229637,17	264648,65
4952	229639,61	264680,84
4953	229650,34	264710,59
4954	229658,14	264746,19
4955	229654,24	264785,21
4956	229640,1	264815,93
4957	229632,29	264827,39
4958	229642,53	264841,05
4959	229640,1	264864,95
4960	229660,58	264878,6
4961	229682,53	264876,65
4962	229697,16	264890,31
4963	229697,16	264903,96
4964	229686,43	264905,43
4965	229677,65	264899,57
4966	229668,87	264899,57
4967	229659,6	264901,52
4968	229657,65	264919,08
4969	229674,72	264930,79
4970	229683,5	264937,61
4971	229681,06	264963,46
4972	229691,79	264980,53
4973	229708,38	264982
4974	229725,93	264987,36
4975	229745,93	264986,39
4976	229763	264998,09
4977	229781,53	265006,26
4978	229806,4	265032,11

Номер и координаты характерных точек водоохранной зоны		
№ точки на картографическом материале	X, м	Y, м
4979	229822,5	265062,35
4980	229824,45	265114,04
4981	229816,16	265160,86
4982	229820,06	265200,86
4983	229828,35	265217,44
4984	229837,62	265251,33
4985	229869,32	265267,92
4986	229896,63	265261,09
4987	229930,77	265260,11
4988	229959,06	265262,06
4989	229983,93	265270,84
4990	230002,46	265288,89
4991	230012,22	265320,59
4992	230018,07	265348,39
4993	230022,46	265373,63
4994	230042,46	265401,43
4995	230066,35	265422,4
4996	230083,42	265449,71
4997	230094,15	265475,07
4998	230098,05	265501,41
4999	230094,15	265526,28
5000	230077,08	265543,84
5001	230052,7	265554,08
5002	230031,73	265563,34
5003	230023,92	265577,49
5004	230027,34	265594,07
5005	230051,23	265621,38
5006	230068,79	265627,23
5007	230093,66	265634,55
5008	230113,66	265647,23
5009	230121,46	265667,23
5010	230104,39	265692,1
5011	230088,3	265714,53
5012	230083,91	265733,8
5013	230093,66	265757,7
5014	230111,71	265777,2
5015	230121,46	265784,03
5016	230139,02	265780,13
5017	230156,09	265764,04
5018	230179,01	265750,38
5019	230199,01	265738,68
5020	230222,91	265736,72
5021	230241,68	265745,38
5022	230254,85	265769,77
5023	230255,34	265804,88
5024	230263,63	265838,53
5025	230271,92	265865,85
5026	230269,48	265882,92
5027	230257,29	265890,72
5028	230233,88	265881,45

Номер и координаты характерных точек водоохранной зоны		
№ точки на картографическом материале	X, м	Y, м
5029	230200,72	265879,99
5030	230174,38	265879,01
5031	230142,68	265877,06
5032	230114,39	265881,94
5033	230088,54	265892,18
5034	230071,96	265908,76
5035	230058,79	265933,64
5036	230053,92	265956,07
5037	230036,85	265985,82
5038	230010,51	266033,13
5039	229991,49	266068,73
5040	229973,93	266094,58
5041	229951,01	266114,94
5042	229925,16	266129,57
5043	229901,26	266132,01
5044	229879,32	266124,7
5045	229848,1	266109,09
5046	229818,35	266101,29
5047	229795,43	266099,34
5048	229778,85	266094,95
5049	229762,27	266087,63
5050	229748,61	266065,2
5051	229734,47	266046,66
5052	229735,27	266034,51
5053	229753,56	266029,75
5054	229780,63	266018,05
5055	229802,21	266012,56
5056	229832,57	265998,29
5057	229850,86	265994,64
5058	229855,61	266005,61
5059	229855,61	266027,19
5060	229859,27	266037,07
5061	229873,9	266037,07
5062	229890,73	266030,12
5063	229912,67	266022,44
5064	229934,26	266025
5065	229957,67	266035,24
5066	229971,56	266032,31
5067	229973,39	266012,56
5068	229987,29	266001,95
5069	229999	265983,3
5070	230010,34	265958,42
5071	230026,07	265933,55
5072	230038,14	265914,16
5073	230035,94	265894,78
5074	230028,63	265887,1
5075	230019,12	265892,95
5076	230011,8	265911,24
5077	229994,61	265935,75
5078	229976,69	265961,35

Номер и координаты характерных точек водоохранной зоны		
№ точки на картографическом материале	X, м	Y, м
5079	229955,84	265977,44
5080	229942,67	265983,66
5081	229928,04	265978,54
5082	229911,58	265969,4
5083	229891,46	265965,74
5084	229872,07	265973,05
5085	229856,71	265980,74
5086	229838,42	265980,74
5087	229819,77	265986,95
5088	229797,45	265995,73
5089	229770,02	266004,88
5090	229743,32	266012,19
5091	229720,64	266020,61
5092	229713,98	266031,06
5093	229687,65	266026,18
5094	229668,14	266033,5
5095	229643,75	266048,61
5096	229616,44	266060,81
5097	229589,62	266078,85
5098	229563,77	266097,39
5099	229539,87	266115,92
5100	229525,73	266127,01
5101	229497,93	266153,35
5102	229479,88	266179,69
5103	229468,18	266219,68
5104	229473,54	266254,31
5105	229472,08	266284,54
5106	229461,84	266328,92
5107	229448,67	266358,19
5108	229432,58	266374,28
5109	229415,02	266381,11
5110	229400,39	266381,6
5111	229380,39	266397,69
5112	229357,96	266404,52
5113	229325,28	266400,62
5114	229290,65	266383,55
5115	229264,32	266371,84
5116	229231,64	266363,55
5117	229201,4	266351,85
5118	229175,55	266338,19
5119	229147,27	266332,34
5120	229107,76	266324,05
5121	229054,11	266309,42
5122	229018,02	266302,59
5123	228984,86	266297,71
5124	228953,16	266292,35
5125	228926,33	266294,78
5126	228909,75	266304,54
5127	228880,49	266303,56
5128	228836,6	266292,35

Номер и координаты характерных точек водоохранной зоны		
№ точки на картографическом материале	X, м	Y, м
5129	228804,41	266279,18
5130	228776,12	266259,18
5131	228752,71	266246,5
5132	228724,42	266239,19
5133	228679,55	266228,46
5134	228668,82	266219,19
5135	228694,19	266204,07
5136	228782,95	266200,17
5137	228859,03	266210,9
5138	228893,17	266207
5139	228900,97	266181,64
5140	228847,33	266157,25
5141	228773,19	266140,67
5142	228701,01	266144,57
5143	228654,19	266137,74
5144	228600,55	266133,84
5145	228553,73	266141,64
5146	228506,91	266143,6
5147	228459,11	266145,55
5148	228414,73	266150,91
5149	228337,18	266142,62
5150	228285	266121,65
5151	228244,52	266101,16
5152	228216,48	266080,5
5153	228171,61	266065,87
5154	228105,52	266061,17
5155	228059,19	266061,17
5156	227997,74	266062,15
5157	227947,5	266072,39
5158	227902,64	266087,02
5159	227861,18	266108,48
5160	227822,16	266130,43
5161	227790,95	266165,05
5162	227769,49	266197,73
5163	227744,62	266237,24
5164	227721,7	266269,91
5165	227701,7	266295,27
5166	227686,09	266310,88
5167	227669,51	266316,73
5168	227645,13	266312,83
5169	227614,4	266304,05
5170	227569,77	266305,51
5171	227545,88	266314,29
5172	227508,81	266341,6
5173	227497,35	266368
5174	227492,96	266405,07
5175	227497,35	266494,81
5176	227510,03	266602,59
5177	227516,61	266684,77
5178	227527,83	266754,02

Номер и координаты характерных точек водоохранной зоны		
№ точки на картографическом материале	X, м	Y, м
5179	227548,31	266845,22
5180	227563,92	266929,6
5181	227582,7	267001,29
5182	227611,72	267071,89
5183	227636,83	267141,63
5184	227673,9	267241,43
5185	227699,02	267320,19
5186	227741,81	267426,15
5187	227769,86	267517,59
5188	227795,7	267562,46
5189	227800,83	267613,67
5190	227806,07	267671,83
5191	227837,77	267767,42
5192	227854,84	267839,6
5193	227875,32	267903
5194	227889,95	267957,75
5195	227893,86	268031,39
5196	227883,61	268086,99
5197	227876,18	268104,49
5198	227864,72	268126,19
5199	227851,06	268147,65
5200	227840,33	268179,84
5201	227822,53	268226,9
5202	227823,02	268272,02
5203	227829,11	268309,57
5204	227838,62	268348,59
5205	227833,01	268366,63
5206	227834,48	268408,82
5207	227832,04	268446,86
5208	227823,99	268485,63
5209	227812,53	268513,67
5210	227793,02	268530,74
5211	227774,98	268538,3
5212	227753,27	268550,01
5213	227737,67	268560,01
5214	227717,92	268574,64
5215	227699,38	268588,78
5216	227684,02	268601,71
5217	227681,34	268594,15
5218	227689,87	268572,69
5219	227696,46	268549,52
5220	227705,97	268524,4
5221	227719,26	268502,76
5222	227707,06	268505,2
5223	227684,14	268531,54
5224	227659,76	268560,8
5225	227639,27	268590,55
5226	227611,72	268646,88
5227	227593,67	268681,51
5228	227584,89	268734,67

Номер и координаты характерных точек водоохранной зоны		
№ точки на картографическом материале	X, м	Y, м
5229	227582,94	268803,43
5230	227590,75	268843,43
5231	227609,77	268869,76
5232	227646,83	268913,17
5233	227687,31	268947,06
5234	227711,45	268980,96
5235	227726,57	269002,66
5236	227739,74	269028,27
5237	227738,28	269068,26
5238	227724,13	269087,28
5239	227683,17	269098,01
5240	227625,62	269100,94
5241	227581,24	269101,91
5242	227551	269103,86
5243	227526,12	269099,47
5244	227502,23	269077,53
5245	227492,23	269064,36
5246	227487,11	269036,8
5247	227480,28	269012,17
5248	227471,74	268983,16
5249	227462,72	268959,99
5250	227450,29	268936,58
5251	227436,63	268919,75
5252	227420,05	268906,1
5253	227407,12	268893,42
5254	227397,37	268877,57
5255	227385,42	268855,99
5256	227368,59	268833,06
5257	227352,26	268808,68
5258	227340,31	268785,27
5259	227326,16	268767,22
5260	227312,02	268755,27
5261	227297,15	268745,76
5262	227280,32	268739,67
5263	227266,54	268736,5
5264	227239,72	268738,45
5265	227216,8	268751,13
5266	227201,19	268771,12
5267	227180,95	268795,51
5268	227167,29	268821,11
5269	227153,15	268854,77
5270	227144,86	268873,3
5271	227129,25	268889,15
5272	227104,38	268905,91
5273	227083,41	268927,86
5274	227068,53	268941,52
5275	227054,39	268951,27
5276	227043,66	268952,25
5277	227030	268946,39
5278	227018,05	268936,4

Номер и координаты характерных точек водоохранной зоны		
№ точки на картографическом материале	X, м	Y, м
5279	227007,57	268930,06
5280	226998,06	268917,62
5281	226989,52	268903,54
5282	226969,77	268884,52
5283	226956,85	268878,18
5284	226939,78	268873,3
5285	226920,02	268867,45
5286	226902,22	268868,42
5287	226887,35	268865,25
5288	226870,4	268861,11
5289	226850,4	268861,11
5290	226825,78	268865,74
5291	226805,29	268877,2
5292	226789,93	268890,12
5293	226780,66	268906,22
5294	226771,88	268932,56
5295	226763,35	268958,16
5296	226759,45	268975,23
5297	226753,11	269000,65
5298	226752,37	269029,18
5299	226756,52	269054,79
5300	226762,62	269070,15
5301	226767,74	269083,81
5302	226771,4	269110,39
5303	226775,54	269129,65
5304	226780,42	269149,65
5305	226783,34	269168,91
5306	226779,44	269185,25
5307	226772,37	269201,34
5308	226759,81	269224,14
5309	226747,13	269237,56
5310	226737,87	269249,75
5311	226718,11	269260,23
5312	226698,85	269267,31
5313	226680,8	269270,96
5314	226648,98	269274,13
5315	226628,74	269277,79
5316	226612,4	269282,67
5317	226595,82	269290,23
5318	226580,21	269299,01
5319	226566,56	269305,35
5320	226550,46	269309,74
5321	226538,51	269311,2
5322	226512,54	269315,22
5323	226489,13	269317,42
5324	226475,72	269322,05
5325	226457,43	269330,59
5326	226440,85	269336,44
5327	226425,98	269337,9
5328	226411,1	269336,2

Номер и координаты характерных точек водоохранной зоны		
№ точки на картографическом материале	X, м	Y, м
5329	226391,11	269331,81
5330	226375,25	269327,17
5331	226358,43	269320,59
5332	226340,63	269312,54
5333	226326,73	269307,42
5334	226312,83	269304,49
5335	226296,49	269305,23
5336	226281,13	269309,86
5337	226264,79	269316,2
5338	226250,4	269324,73
5339	226231,62	269334
5340	226216,02	269345,22
5341	226200,17	269366,68
5342	226193,58	269387,89
5343	226186,27	269416,18
5344	226184,56	269443,49
5345	226187	269464,22
5346	226188,95	269487,38
5347	226196,02	269510,31
5348	226204,56	269532,07
5349	226218,21	269553,29
5350	226232,6	269566,94
5351	226246,26	269579,62
5352	226255,77	269591,08
5353	226261,13	269605,96
5354	226262,35	269619,13
5355	226266,98	269634,73
5356	226268,93	269652,78
5357	226267,96	269672,04
5358	226260,89	269690,33
5359	226251,62	269711,06
5360	226245,28	269730,08
5361	226238,45	269754,04
5362	226231,87	269784,03
5363	226221,87	269804,27
5364	226208,46	269822,56
5365	226196,75	269830,61
5366	226185,78	269837,44
5367	226174,32	269839,39
5368	226157,98	269837,92
5369	226141,64	269832,07
5370	226128,47	269830,61
5371	226097,5	269825,49
5372	226068,49	269821,1
5373	226042,15	269815,98
5374	226025,57	269812,32
5375	226003,99	269808,42
5376	225980,09	269807,93
5377	225960,58	269807,93
5378	225941,8	269813,54

Номер и координаты характерных точек водоохранной зоны		
№ точки на картографическом материале	X, м	Y, м
5379	225915,96	269827,44
5380	225898,4	269838,41
5381	225882,79	269854,75
5382	225873,28	269872,31
5383	225867,18	269892,55
5384	225863,04	269919,49
5385	225857,67	269939,98
5386	225851,09	269941,2
5387	225846,7	269939
5388	225842,56	269933,88
5389	225836,95	269931,2
5390	225831,58	269929,25
5391	225825,24	269930,71
5392	225821,58	269935,59
5393	225819,39	269939,73
5394	225815	269941,68
5395	225809,39	269940,71
5396	225804,76	269936,32
5397	225801,59	269929,74
5398	225795,98	269926,08
5399	225788,91	269925,59
5400	225780,86	269928,03
5401	225777,45	269933,39
5402	225769,15	269937,54
5403	225763,55	269942,9
5404	225759,89	269951,44
5405	225757,69	269961,92
5406	225753,3	269971,19
5407	225746,72	269979,73
5408	225740,14	269991,19
5409	225734,04	269998,02
5410	225727,21	270005,09
5411	225721,12	270010,45
5412	225716,24	270019,23
5413	225715,51	270030,2
5414	225713,31	270038,5
5415	225709,65	270045,81
5416	225700,39	270056,17
5417	225692,1	270068,61
5418	225684,05	270078,37
5419	225675,51	270085,44
5420	225665,76	270090,8
5421	225655,76	270095,19
5422	225646,74	270097,63
5423	225638,69	270098,85
5424	225629,43	270099,09
5425	225618,21	270097,87
5426	225609,67	270094,95
5427	225601,63	270091,29
5428	225595,41	270088,12

Номер и координаты характерных точек водоохранной зоны		
№ точки на картографическом материале	X, м	Y, м
5429	225586,39	270088,36
5430	225576,88	270092,02
5431	225569,07	270097,63
5432	225561,27	270102,75
5433	225551,03	270105,68
5434	225541,27	270106,16
5435	225535,18	270106,16
5436	225527,37	270101,78
5437	225520,55	270098,36
5438	225513,72	270099,34
5439	225509,82	270107,38
5440	225514,45	270116,16
5441	225516,64	270123,72
5442	225514,21	270131,28
5443	225512,99	270142,5
5444	225514,21	270154,94
5445	225514,45	270170,05
5446	225517,13	270178,1
5447	225516,64	270188,1
5448	225512,01	270199,07
5449	225509,57	270209,07
5450	225506,65	270217,61
5451	225502,26	270226,38
5452	225497,87	270232,24
5453	225495,67	270241,5
5454	225494,45	270248,33
5455	225490,8	270252,72
5456	225485,19	270259,3
5457	225478,85	270265,65
5458	225474,46	270274,91
5459	225472,51	270281,5
5460	225467,75	270294,54
5461	225464,34	270310,64
5462	225467,51	270324,29
5463	225469,7	270335,51
5464	225473,12	270347,95
5465	225483,36	270363,8
5466	225497,5	270374,04
5467	225508,96	270379,16
5468	225522,62	270382,33
5469	225534,57	270384,04
5470	225543,35	270389,65
5471	225550,66	270392,33
5472	225559,07	270397,2
5473	225556,64	270405,98
5474	225552,49	270414,27
5475	225548,59	270424,52
5476	225550,05	270434,76
5477	225549,81	270446,95
5478	225549,56	270461,34

Номер и координаты характерных точек водоохранной зоны		
№ точки на картографическом материале	X, м	Y, м
5479	225547,37	270481,7
5480	225542,49	270508,52
5481	225538,59	270527,79
5482	225533,23	270543,4
5483	225524,94	270555,59
5484	225516,64	270565,83
5485	225506,4	270572,9
5486	225496,89	270576,56
5487	225487,14	270577,29
5488	225477,14	270581,19
5489	225469,82	270593,14
5490	225469,09	270603,38
5491	225465,92	270612,89
5492	225470,07	270622,65
5493	225472,02	270633,99
5494	225468,97	270640,57
5495	225457,75	270645,2
5496	225446,54	270653,01
5497	225430,2	270657,4
5498	225414,1	270661,79
5499	225397,77	270676,42
5500	225380,45	270690,07
5501	225363,38	270708,85
5502	225354,36	270721,53
5503	225344,12	270731,77
5504	225335,58	270746,16
5505	225323,88	270768,66
5506	225312,05	270770,42
5507	225302,3	270771,89
5508	225294,49	270779,45
5509	225288,64	270797,98
5510	225283,52	270811,63
5511	225276,2	270817,97
5512	225262,3	270824,8
5513	225249,87	270833,58
5514	225241,82	270843,09
5515	225239,38	270853,82
5516	225244,5	270862,6
5517	225250,84	270856,99
5518	225252,79	270842,6
5519	225257,91	270833,34
5520	225268,4	270828,46
5521	225279,37	270828,7
5522	225290,1	270818,71
5523	225291,32	270802,61
5524	225294,74	270788,71
5525	225301,08	270778,96
5526	225309,37	270778,23
5527	225315,22	270783,84
5528	225321,07	270787,49

Номер и координаты характерных точек водоохранной зоны		
№ точки на картографическом материале	X, м	Y, м
5529	225334,36	270798,89
5530	225351,92	270811,33
5531	225363,38	270822,79
5532	225370,94	270841,08
5533	225370,45	270862,3
5534	225361,67	270883,51
5535	225347,04	270905,95
5536	225331,68	270921,55
5537	225315,34	270934,23
5538	225296,32	270942,52
5539	225281,2	270945,45
5540	225264,13	270943,99
5541	225250,48	270943,5
5542	225228,29	270950,81
5543	225215,36	270953,74
5544	225200	270951,3
5545	225181,22	270945,94
5546	225169,03	270942,04
5547	225156,59	270940,33
5548	225144,16	270940,08
5549	225129,28	270943,62
5550	225112,7	270955,33
5551	225100,75	270976,05
5552	225091,24	271000,93
5553	225085,63	271018,73
5554	225077,58	271043,11
5555	225071	271067,25
5556	225066,85	271083,35
5557	225056,61	271114,32
5558	225043,57	271143,7
5559	225033,33	271174,43
5560	225019,67	271198,81
5561	225009,67	271227,59
5562	225002,36	271251,73
5563	224997,48	271275,38
5564	224996,26	271296,84
5565	224994,31	271318,12
5566	224997,23	271345,92
5567	225003,33	271378,6
5568	225011,38	271410,3
5569	225021,13	271435,41
5570	225032,35	271455,17
5571	225044,79	271469,31
5572	225061,61	271482,97
5573	225077,95	271489,79
5574	225105,75	271501,92
5575	225141,6	271507,05
5576	225168,18	271511,92
5577	225198,41	271521,92
5578	225224,75	271534,85

Номер и координаты характерных точек водоохранной зоны		
№ точки на картографическом материале	X, м	Y, м
5579	225247,55	271552,59
5580	225269,01	271566,73
5581	225291,2	271592,33
5582	225306,08	271617,69
5583	225325,58	271642,57
5584	225343,87	271664,27
5585	225364,84	271688,29
5586	225389,72	271707,55
5587	225406,06	271717,07
5588	225425,56	271728,53
5589	225447,51	271741,21
5590	225468,97	271751,45
5591	225486,04	271759,5
5592	225524,69	271776,5
5593	225567,61	271799,91
5594	225586,63	271811,86
5595	225608,09	271820,15
5596	225628,82	271828,93
5597	225643,94	271837,22
5598	225685,27	271859,84
5599	225715,02	271879,35
5600	225735,99	271892,03
5601	225756,72	271902,76
5602	225773,54	271905,69
5603	225788,66	271906,17
5604	225800,86	271902,52
5605	225806,95	271893,98
5606	225810,61	271885,93
5607	225816,71	271882,03
5608	225831,22	271881,79
5609	225840,97	271876,18
5610	225853,16	271869,11
5611	225877,3	271866,18
5612	225902,67	271865,45
5613	225924,37	271870,82
5614	225940,46	271883,25
5615	225957,04	271901,3
5616	225969,97	271916,6
5617	225984,84	271942,69
5618	225996,55	271958,79
5619	226010,94	271974,88
5620	226027,03	271993,9
5621	226038	272010,24
5622	226050,68	272025,11
5623	226060,44	272032,67
5624	226071,66	272035,6
5625	226090,31	272037
5626	226116,4	272034,81
5627	226125,67	272035,78
5628	226132,74	272030,66

Номер и координаты характерных точек водоохранной зоны		
№ точки на картографическом материале	X, м	Y, м
5629	226142,98	272025,05
5630	226157,13	272014,08
5631	226170,78	272001,16
5632	226189,32	271986,28
5633	226205,65	271978,72
5634	226221,5	271974,33
5635	226234,92	271973,36
5636	226245,04	271975,55
5637	226252,11	271981,4
5638	226246,5	271997,01
5639	226231,62	272015,3
5640	226220,89	272028,71
5641	226215,77	272043,34
5642	226218,46	272059,68
5643	226231,14	272080,9
5644	226244,3	272093,09
5645	226263,57	272103,82
5646	226284,05	272113,75
5647	226320,14	272133,75
5648	226345,5	272148,87
5649	226367,7	272161,31
5650	226386,47	272175,21
5651	226406,22	272188,86
5652	226420,61	272197,4
5653	226436,22	272210,2
5654	226466,94	272236,78
5655	226491,57	272261,65
5656	226508,64	272281,89
5657	226520,84	272302,62
5658	226534,49	272335,66
5659	226546,2	272367,36
5660	226550,1	272413,45
5661	226548,39	272454,18
5662	226542,78	272488,8
5663	226541,56	272509,04
5664	226539,12	272556,9
5665	226538,15	272582,5
5666	226552,54	272602,01
5667	226567,41	272623,47
5668	226581,07	272643,22
5669	226599,36	272657,37
5670	226619,11	272671,51
5671	226630,08	272680,78
5672	226637,4	272694,13
5673	226656,17	272718,51
5674	226665,68	272730,95
5675	226670,81	272750,95
5676	226682,51	272767,77
5677	226693,97	272782,65
5678	226709,21	272810,81

Номер и координаты характерных точек водоохранной зоны		
№ точки на картографическом материале	X, м	Y, м
5679	226727,99	272846,17
5680	226739,45	272869,82
5681	226751,64	272890,31
5682	226762,62	272905,92
5683	226775,05	272918,35
5684	226785,05	272933,71
5685	226793,59	272948,83
5686	226801,88	272958,47
5687	226816,26	272973,83
5688	226826,99	272992,12
5689	226838,46	273019,43
5690	226843,09	273047,96
5691	226843,82	273070,88
5692	226835,77	273092,59
5693	226827,73	273109,66
5694	226809,19	273132,88
5695	226785,78	273156,05
5696	226775,05	273160,93
5697	226757,5	273165,8
5698	226743,11	273171,9
5699	226724,58	273180,43
5700	226691,17	273195,31
5701	226667,51	273205,31
5702	226638,5	273211,4
5703	226624,35	273210,92
5704	226610,82	273206,04
5705	226592,28	273183,6
5706	226575,7	273165,8
5707	226558,39	273149,71
5708	226544,49	273137,52
5709	226528,88	273120,45
5710	226518,4	273111,18
5711	226501,33	273098,5
5712	226488,16	273090,45
5713	226468,89	273079,23
5714	226458,9	273076,31
5715	226447,07	273072,16
5716	226428,29	273071,19
5717	226419,51	273075,33
5718	226411,95	273080,94
5719	226402,44	273079,48
5720	226390,25	273073,63
5721	226376,11	273072,16
5722	226353,43	273077,53
5723	226328,07	273084,36
5724	226308,32	273092,65
5725	226279,91	273110,69
5726	226262,11	273118,25
5727	226249,67	273129,22
5728	226238,21	273138,49

Номер и координаты характерных точек водоохранной зоны		
№ точки на картографическом материале	X, м	Y, м
5729	226219,43	273149,46
5730	226207,97	273159,46
5731	226201,63	273171,41
5732	226197,48	273186,77
5733	226193,34	273197,75
5734	226194,8	273217,01
5735	226204,56	273235,3
5736	226218,21	273253,1
5737	226235,53	273268,95
5738	226253,82	273291,02
5739	226261,86	273325,89
5740	226264,3	273338,57
5741	226259,91	273364,18
5742	226250,16	273390,03
5743	226239,18	273408,07
5744	226225,04	273432,21
5745	226209,92	273449,28
5746	226197,97	273463,67
5747	226188,95	273481,47
5748	226180,29	273503,24
5749	226173,22	273519,82
5750	226175,9	273528,84
5751	226176,64	273543,72
5752	226174,2	273562,49
5753	226174,44	273578,59
5754	226179,07	273595,17
5755	226189,56	273607,12
5756	226192,49	273613,7
5757	226190,53	273628,33
5758	226191,27	273641,5
5759	226195,66	273650,52
5760	226194,19	273669,06
5761	226193,46	273684,66
5762	226194,92	273699,05
5763	226197,36	273714,17
5764	226197,85	273753,49
5765	226195,41	273772,51
5766	226191,51	273788,36
5767	226183,95	273798,6
5768	226174,44	273803,97
5769	226163,22	273814,21
5770	226151,27	273824,7
5771	226137,62	273835,18
5772	226125,91	273844,45
5773	226117,38	273855,18
5774	226111,04	273869,32
5775	226111,04	273887,61
5776	226113,6	273917,24
5777	226110,92	273929,92
5778	226102,38	273944,31

Номер и координаты характерных точек водоохранной зоны		
№ точки на картографическом материале	X, м	Y, м
5779	226099,46	273957,96
5780	226100,67	273972,11
5781	226100,67	273980,4
5782	226095,55	273986,74
5783	226092,87	273981,86
5784	226093,6	273965,52
5785	226093,36	273953,82
5786	226086,04	273939,67
5787	226077,26	273928,46
5788	226073,61	273916,02
5789	226073,61	273897,49
5790	226072,39	273880,66
5791	226069,46	273870,91
5792	226063,37	273870,66
5793	226061,41	273894,56
5794	226064,34	273930,16
5795	226068,73	273951,38
5796	226073,36	273971,37
5797	226076,05	273996,25
5798	226070,44	274012,83
5799	226062,15	274026,97
5800	226059,22	274038,92
5801	226057,27	274055,02
5802	226050,2	274066,48
5803	226038,25	274091,41
5804	226029,96	274110,19
5805	226022,89	274123,6
5806	226016,55	274140,67
5807	226007,77	274158,72
5808	225991,92	274180,42
5809	225978,75	274195,54
5810	225965,34	274207,49
5811	225955,34	274217,73
5812	225939,61	274231,63
5813	225917,42	274241,63
5814	225902,06	274246,5
5815	225889,86	274248,7
5816	225877,67	274246,99
5817	225875,23	274243,09
5818	225884,01	274226,51
5819	225889,86	274216,02
5820	225889,86	274208,22
5821	225894,98	274204,07
5822	225889,38	274196,76
5823	225877,67	274200,66
5824	225865,23	274200,66
5825	225854,5	274201,88
5826	225846,7	274206,02
5827	225840,12	274208,95
5828	225835,48	274202,12

Номер и координаты характерных точек водоохранной зоны		
№ точки на картографическом материале	X, м	Y, м
5829	225840,6	274191,64
5830	225853,77	274184,32
5831	225866,94	274179,44
5832	225877,18	274172,13
5833	225885,23	274167,98
5834	225890,59	274163,59
5835	225885,72	274157,74
5836	225872,55	274160,91
5837	225863,53	274163,59
5838	225859,14	274159,2
5839	225865,48	274149,45
5840	225874,5	274141,16
5841	225877,67	274135,06
5842	225868,65	274130,67
5843	225852,31	274139,21
5844	225837,68	274153,35
5845	225827,19	274174,81
5846	225826,46	274196,51
5847	225826,22	274210,41
5848	225822,56	274226,02
5849	225814,02	274242,11
5850	225804,51	274266,01
5851	225802,56	274283,57
5852	225802,2	274306,37
5853	225802,93	274326,61
5854	225807,07	274345,14
5855	225813,41	274364,65
5856	225816,58	274382,94
5857	225816,1	274405,37
5858	225808,54	274429,03
5859	225800,73	274445,61
5860	225780,37	274482,07
5861	225765,01	274509,62
5862	225752,33	274527,42
5863	225737,94	274544,98
5864	225719,65	274563,51
5865	225707,22	274573,51
5866	225690,63	274582,78
5867	225656,62	274587,59
5868	225642,72	274584,42
5869	225628,82	274583,69
5870	225614,19	274587,84
5871	225598,82	274597,59
5872	225586,14	274611,25
5873	225578,34	274626,85
5874	225572,73	274634,66
5875	225559,56	274641,49
5876	225542,49	274650,26
5877	225528,59	274653,37
5878	225506,4	274657,52

Номер и координаты характерных точек водоохранной зоны		
№ точки на картографическом материале	X, м	Y, м
5879	225494,45	274657,76
5880	225477,14	274653,37
5881	225461,53	274649,96
5882	225443,98	274646,55
5883	225430,32	274645,81
5884	225413,98	274644,35
5885	225391,55	274646,55
5886	225368,38	274652,89
5887	225348,63	274657,52
5888	225327,17	274663,62
5889	225304,25	274673,61
5890	225274,74	274688,67
5891	225257,18	274695,01
5892	225240,84	274703,55
5893	225225,24	274712,33
5894	225215	274724,03
5895	225210,61	274736,47
5896	225213,29	274746,95
5897	225206,46	274760,37
5898	225203,05	274775,48
5899	225206,46	274789,63
5900	225207,19	274804,26
5901	225215,73	274817,43
5902	225230,12	274830,11
5903	225244,26	274836,45
5904	225264,5	274838,4
5905	225282,54	274843,28
5906	225294,61	274847,79
5907	225307,78	274849,25
5908	225317,29	274858,03
5909	225326,07	274865,83
5910	225331,92	274878,76
5911	225333,63	274898,02
5912	225332,9	274921,67
5913	225335,34	274940,21
5914	225342,65	274954,35
5915	225350,7	274968,98
5916	225362,65	274979,47
5917	225375,57	274989,95
5918	225385,45	275002,7
5919	225402,03	275023,42
5920	225417,88	275042,44
5921	225431,05	275055,37
5922	225441,05	275070,73
5923	225449,34	275091,95
5924	225452,27	275111,7
5925	225449,83	275132,18
5926	225442,76	275144,37
5927	225430,56	275152,67
5928	225416,66	275162,66

Номер и координаты характерных точек водоохранной зоны		
№ точки на картографическом материале	X, м	Y, м
5929	225402,28	275180,71
5930	225390,57	275194,85
5931	225384,96	275207,29
5932	225384,72	275216,07
5933	225380,57	275230,27
5934	225379,11	275251,98
5935	225383,99	275270,02
5936	225393,74	275285,14
5937	225404,47	275293,19
5938	225417,88	275299,28
5939	225432,76	275301,72
5940	225443,49	275306,6
5941	225454,46	275308,79
5942	225476,29	275310,99
5943	225496,53	275309,52
5944	225519,33	275306,6
5945	225536,4	275304,89
5946	225548,59	275307,33
5947	225562,37	275314,89
5948	225572,36	275321,72
5949	225574,56	275332,93
5950	225569,19	275344,15
5951	225558,71	275349,27
5952	225545,54	275359,51
5953	225533,59	275365,12
5954	225516,52	275368,29
5955	225493,11	275372,93
5956	225475,07	275377,26
5957	225444,34	275393,59
5958	225415,81	275407,98
5959	225389,23	275419,2
5960	225366,06	275430,66
5961	225322,17	275449,13
5962	225290,71	275459,62
5963	225272,91	275468,64
5964	225252,67	275476,2
5965	225239,75	275485,71
5966	225231,7	275489,37
5967	225211,95	275506,62
5968	225187,08	275524,18
5969	225169,76	275536,61
5970	225151,23	275552,71
5971	225135,38	275567,34
5972	225121,48	275586,36
5973	225106,6	275608,67
5974	225099,09	275627,86
5975	225081,37	275641,74
5976	225062,1	275657,41
5977	225041,03	275678,47
5978	225024,85	275689,52

Номер и координаты характерных точек водоохранной зоны		
№ точки на картографическом материале	X, м	Y, м
5979	225001,73	275698,51
5980	224992,74	275705,96
5981	224993,51	275712,38
5982	224980,79	275720,28
5983	224974,11	275721,31
5984	224965,63	275726,96
5985	224960,75	275725,16
5986	224952,79	275721,31
5987	224949,96	275711,29
5988	224953,56	275693,82
5989	224967,17	275684,32
5990	224984,39	275666,33
5991	224986,18	275652,72
5992	224974,11	275651,69
5993	224961,52	275655,54
5994	224945,59	275671,47
5995	224934,29	275693,82
5996	224929,41	275721,82
5997	224926,07	275732,36
5998	224916,31	275744,69
5999	224909,5	275759,27
6000	224894,6	275772,11
6001	224877,64	275783,16
6002	224861,72	275796
6003	224835	275812,96
6004	224804,68	275829,34
6005	224781,31	275842,44
6006	224760,75	275860,42
6007	224738,4	275871,21
6008	224698,58	275896,32
6009	224667,5	275918,67
6010	224639,75	275935,37
6011	224606,1	275952,07
6012	224588,89	275962,6
6013	224570,65	275974,68
6014	224552,15	275985,98
6015	224538,28	275997,8
6016	224519,78	276011,41
6017	224494,86	276032,22
6018	224477,65	276054,7
6019	224462,24	276071,4
6020	224444	276090,67
6021	224428,07	276108,91
6022	224411,11	276124,07
6023	224388,51	276142,3
6024	224375,92	276151,3
6025	224363,2	276163,31
6026	224347,53	276173,58
6027	224333,14	276182,83
6028	224316,7	276197,99

Номер и координаты характерных точек водоохранной зоны		
№ точки на картографическом материале	X, м	Y, м
6029	224301,55	276211,86
6030	224284,08	276230,36
6031	224267,89	276245,26
6032	224258,13	276261,96
6033	224229,87	276286,62
6034	224214,2	276300,62
6035	224198,53	276316,8
6036	224184,4	276328,36
6037	224173,35	276339,67
6038	224156,91	276353,03
6039	224138,67	276367,93
6040	224124,29	276382,57
6041	224111,7	276399,27
6042	224101,68	276417,51
6043	224091,92	276431,9
6044	224084,98	276452,45
6045	224076,12	276483,66
6046	224071,24	276492,91
6047	224065,84	276506,27
6048	224063,79	276524,76
6049	224062,5	276548,4
6050	224061,47	276569,72
6051	224063,53	276582,31
6052	224065,58	276607,74
6053	224068,92	276638,31
6054	224076,24	276662,59
6055	224083,44	276675,69
6056	224090,89	276691,36
6057	224095	276707,55
6058	224097,57	276721,68
6059	224101,16	276744,03
6060	224104,5	276764,58
6061	224106,56	276785,9
6062	224105,79	276803,89
6063	224103,73	276817,5
6064	224109,13	276825,72
6065	224119,66	276834,71
6066	224130,45	276853,21
6067	224145,22	276881,08
6068	224156,27	276896,76
6069	224170,4	276915
6070	224184,01	276928,87
6071	224199,17	276940,69
6072	224216,64	276954,3
6073	224231,54	276971,77
6074	224248,5	276992,32
6075	224271,1	277016,15
6076	224296,02	277037,99
6077	224314,26	277050,32
6078	224335,84	277059,05

Номер и координаты характерных точек водоохранной зоны		
№ точки на картографическом материале	X, м	Y, м
6079	224352,8	277061,62
6080	224373,35	277060,34
6081	224392,87	277057
6082	224407,26	277054,43
6083	224419,85	277057
6084	224377,46	277072,92
6085	224345,86	277089,82
6086	224307,84	277108,57
6087	224276,76	277119,36
6088	224240,79	277127,32
6089	224218,05	277132,2
6090	224201,36	277134,52
6091	224181,32	277134
6092	224153,06	277131,43
6093	224116,06	277132,98
6094	224106,66	277133,4
6095	224103,41	277129,98
6096	224078,31	277100,31
6097	224061,04	277086,59
6098	224041,28	277068,96
6099	224027,66	277055,09
6100	224012,29	277037,48
6101	223998,16	277019,24
6102	223981,75	276996,32
6103	223968,5	276974,74
6104	223956,38	276951,86
6105	223941,92	276935,45
6106	223908,36	276860,26
6107	223906,06	276790,37
6108	223903,75	276776,11
6109	223900,99	276758,96
6110	223884,76	276720,34
6111	223877,44	276696,06
6112	223870,11	276660,03
6113	223866,77	276629,46
6114	223864,83	276606,52
6115	223861,7	276560,09
6116	223862,73	276538,77
6117	223864,08	276513,91
6118	223867,06	276484,18
6119	223880,39	276431,38
6120	223885,79	276418,02
6121	223892,59	276397,82
6122	223902,42	276367,94
6123	223926,42	276319,6
6124	223936,4	276302,98
6125	223951,99	276278,88
6126	223964,58	276262,18
6127	223981,62	276242,41
6128	223996	276227,76

Номер и координаты характерных точек водоохранной зоны		
№ точки на картографическом материале	X, м	Y, м
6129	224012,14	276213,04
6130	224030,38	276198,14
6131	224057,75	276173,57
6132	224070,52	276161,5
6133	224096,62	276137,47
6134	224110,54	276125,31
6135	224132,43	276098,12
6136	224156,14	276074,54
6137	224181,41	276050,7
6138	224197,58	276035,78
6139	224224,99	276014,6
6140	224238,62	276005,84
6141	224259,67	275988,55
6142	224281,59	275971,59
6143	224293,35	275959,12
6144	224316,13	275934,82
6145	224336,07	275910,63
6146	224366,67	275878,71
6147	224391,59	275857,9
6148	224413,99	275840,94
6149	224447,86	275815,33
6150	224463,27	275805,91
6151	224478,49	275795,83
6152	224501,71	275781,48
6153	224517,21	275772,91
6154	224543,58	275759,82
6155	224557,37	275751,52
6156	224581,83	275733,94
6157	224631,72	275702,04
6158	224648,97	275692,48
6159	224683,53	275667,97
6160	224706,91	275654,87
6161	224733,76	275640,33
6162	224746,34	275632,12
6163	224755,82	275603,56
6164	224767,12	275581,21
6165	224804,17	275530,05
6166	224820,1	275514,12
6167	224858,48	275484,13
6168	224902,98	275464,3
6169	224915,57	275460,45
6170	224970,07	275454,65
6171	224973,9	275449,34
6172	224999,72	275420,38
6173	225015,57	275405,75
6174	225038,62	275385,61
6175	225053,08	275374,18
6176	225070,4	275361,74
6177	225088,17	275349,19
6178	225121,48	275324,98

Номер и координаты характерных точек водоохранной зоны		
№ точки на картографическом материале	X, м	Y, м
6179	225134,14	275315,11
6180	225182,69	275288,84
6181	225179,56	275238,52
6182	225181,03	275216,82
6183	225188,58	275174,24
6184	225192,73	275160,04
6185	225202,65	275125,07
6186	225208,25	275112,63
6187	225175,46	275065,37
6188	225167,41	275050,73
6189	225157,69	275032,09
6190	225152,12	275014,32
6191	225097,88	274980,15
6192	225083,49	274967,47
6193	225047,9	274926,21
6194	225039,36	274913,04
6195	225016,88	274865,75
6196	225009,91	274827,71
6197	225007,44	274814,25
6198	225006,71	274799,62
6199	225007,96	274731,43
6200	225011,37	274716,31
6201	225022,01	274669,9
6202	225026,4	274657,47
6203	225064,48	274592,33
6204	225127,19	274538,01
6205	225142,79	274529,23
6206	225164,58	274517,74
6207	225189,25	274506,9
6208	225213,34	274495,47
6209	225247,21	274480,3
6210	225272,51	274471,23
6211	225293,97	274465,13
6212	225319,13	274459,01
6213	225338,75	274453,64
6214	225372,07	274447,5
6215	225394,51	274445,3
6216	225431,82	274445,15
6217	225444,59	274446,29
6218	225467,93	274448,47
6219	225491,62	274428,75
6220	225506,98	274419
6221	225559,67	274395,41
6222	225574,3	274391,27
6223	225603,86	274387,95
6224	225607,75	274370,27
6225	225603,06	274333,83
6226	225602,33	274313,59
6227	225602,59	274280,36
6228	225603,79	274261,48

Номер и координаты характерных точек водоохранной зоны		
№ точки на картографическом материале	X, м	Y, м
6229	225605,74	274243,93
6230	225618,69	274192,06
6231	225627,22	274170,62
6232	225647,5	274087
6233	225657,98	274065,55
6234	225698,67	274009,55
6235	225713,3	273995,41
6236	225759,71	273961,94
6237	225776,04	273953,4
6238	225834,81	273933,56
6239	225863,91	273933,14
6240	225862,09	273910,94
6241	225862,08	273878,29
6242	225864,03	273854,39
6243	225878,18	273795,12
6244	225909,52	273742,87
6245	225955,14	273702,47
6246	225993,95	273685,2
6247	225994,24	273663,37
6248	225986,45	273648,99
6249	225981,82	273632,41
6250	225974,46	273581,62
6251	225974,22	273565,52
6252	225975,86	273536,73
6253	225973,55	273508,41
6254	225989,25	273441,36
6255	225995,36	273427,04
6256	226003,11	273407,55
6257	226010,56	273391,05
6258	226019,58	273373,25
6259	226038,13	273345,01
6260	226028,09	273329,42
6261	226018,33	273311,13
6262	225995,38	273232,16
6263	225993,91	273212,89
6264	226006,24	273127,07
6265	226024,96	273077,67
6266	226076,5	273008,75
6267	226118,52	272976,79
6268	226183,93	272934,16
6269	226201,08	272923,82
6270	226230,91	272908,23
6271	226250,66	272899,94
6272	226276,07	272891,23
6273	226301,43	272884,4
6274	226330,07	272877,53
6275	226396,69	272873,22
6276	226438,67	272871,46
6277	226457,45	272872,43
6278	226513,23	272883,42

Номер и координаты характерных точек водоохранной зоны		
№ точки на картографическом материале	X, м	Y, м
6279	226506,62	272865,16
6280	226491,9	272832,99
6281	226480,49	272818,17
6282	226458,72	272801,43
6283	226416,56	272756,96
6284	226402,97	272737,31
6285	226389,84	272718,36
6286	226377,19	272701,21
6287	226347	272641,36
6288	226338,29	272574,89
6289	226339,27	272549,29
6290	226341,82	272498,86
6291	226343,14	272476,78
6292	226345,36	272456,82
6293	226349,06	272433,93
6294	226349,74	272417,72
6295	226342,93	272395,79
6296	226330,26	272382,99
6297	226307,35	272363,17
6298	226292,49	272353,37
6299	226272,74	272339,72
6300	226258,87	272329,59
6301	226243,09	272320,66
6302	226220,45	272307,16
6303	226191,87	272291,33
6304	226176,28	272283,76
6305	226146,99	272267,82
6306	226108,42	272239,84
6307	226075,32	272236,44
6308	226056,67	272235,04
6309	226021,17	272229,12
6310	225937,92	272190,76
6311	225898,48	272154,86
6312	225885,8	272139,99
6313	225871,98	272121,75
6314	225860,02	272106,14
6315	225846,13	272097,74
6316	225782,22	272106,07
6317	225767,1	272105,58
6318	225739,28	272102,73
6319	225722,45	272099,8
6320	225664,78	272080,37
6321	225644,05	272069,64
6322	225611,54	272050,5
6323	225582,27	272031,46
6324	225547,93	272012,67
6325	225533,03	272005,56
6326	225514,55	271998,42
6327	225480,24	271981,22
6328	225466,43	271972,55

Номер и координаты характерных точек водоохранной зоны		
№ точки на картографическом материале	X, м	Y, м
6329	225436,37	271956,15
6330	225405,48	271942,55
6331	225383,69	271932,35
6332	225361,37	271921,7
6333	225347,46	271914,38
6334	225325,51	271901,7
6335	225305,09	271889,71
6336	225289,1	271880,4
6337	225267,25	271865,68
6338	225242,38	271846,41
6339	225214,19	271819,83
6340	225193,22	271795,81
6341	225172,65	271771,45
6342	225148,71	271741,12
6343	225133,56	271718,88
6344	225119,76	271706,56
6345	225077,47	271699,91
6346	225025,75	271685,23
6347	224999,39	271673,72
6348	224984,49	271667,5
6349	224935,58	271638,26
6350	224918,75	271624,6
6351	224894,59	271601,38
6352	224882,16	271587,23
6353	224858,44	271553,93
6354	224847,22	271534,18
6355	224834,7	271507,82
6356	224824,94	271482,7
6357	224817,53	271459,51
6358	224809,48	271427,8
6359	224806,72	271415,28
6360	224800,63	271382,6
6361	224798,33	271366,86
6362	224795,41	271339,06
6363	224795,14	271299,86
6364	224796,78	271282,04
6365	224797,8	271264,04
6366	224801,6	271235
6367	224806,48	271211,34
6368	224810,95	271193,73
6369	224818,27	271169,59
6370	224830,75	271133,17
6371	224845,17	271101,09
6372	224853,83	271080,46
6373	224860,77	271062,55
6374	224869,82	271042,17
6375	224874,86	271026,94
6376	224878,05	271014,63
6377	224884,63	270990,49
6378	224895,28	270957,34

Номер и координаты характерных точек водоохранной зоны		
№ точки на картографическом материале	X, м	Y, м
6379	224900,48	270940,83
6380	224913,94	270904,63
6381	224927,48	270876,17
6382	224939,43	270855,44
6383	224997,36	270791,93
6384	225013,95	270780,23
6385	225083,03	270749,04
6386	225097,9	270745,51
6387	225125,56	270742,54
6388	225146,46	270676,34
6389	225158,16	270653,84
6390	225172,11	270629,73
6391	225197,23	270597,39
6392	225215,39	270574,32
6393	225232,46	270555,54
6394	225256,59	270533,04
6395	225269	270523,26
6396	225290,71	270507,34
6397	225299,25	270488,71
6398	225313,24	270469,03
6399	225305,13	270456,49
6400	225280,25	270400,89
6401	225276,84	270388,45
6402	225273,42	270373,91
6403	225269,52	270355,86
6404	225268,69	270269,14
6405	225272,1	270253,04
6406	225279,84	270226,05
6407	225293,71	270189,29
6408	225313,96	270157,52
6409	225314,03	270145,42
6410	225311,75	270079,65
6411	225329,85	270020,13
6412	225371,15	269959,07
6413	225423,55	269920,82
6414	225485,43	269901,35
6415	225519,9	269900,63
6416	225563,52	269891,92
6417	225574,14	269878,75
6418	225579,72	269864,12
6419	225625,3	269798,38
6420	225649,88	269779,66
6421	225722,86	269736,62
6422	225738,17	269716,6
6423	225753,78	269700,27
6424	225792,4	269668,81
6425	225809,96	269657,84
6426	225847,08	269637,39
6427	225884,56	269621,91
6428	225903,34	269616,3

Номер и координаты характерных точек водоохранной зоны		
№ точки на картографическом материале	X, м	Y, м
6429	225960,58	269607,93
6430	225980,09	269607,93
6431	226008,07	269608,46
6432	226020,73	269609,73
6433	226009,83	269583,32
6434	226004,91	269569,27
6435	225997,84	269546,34
6436	225989,66	269504,17
6437	225987,98	269484,3
6438	225985,93	269466,86
6439	225984,95	269431,02
6440	225986,66	269403,7
6441	225992,64	269366,1
6442	225999,95	269337,82
6443	226009,15	269307,4
6444	226039,29	269247,85
6445	226055,14	269226,39
6446	226099,29	269182,81
6447	226114,9	269171,6
6448	226143,11	269154,65
6449	226162,75	269144,19
6450	226192,43	269129,75
6451	226208,77	269123,41
6452	226223,38	269118,38
6453	226238,74	269113,74
6454	226287,54	269105,43
6455	226303,88	269104,69
6456	226354,03	269108,78
6457	226367,93	269111,71
6458	226395,87	269119,75
6459	226409,77	269124,87
6460	226423,83	269128,38
6461	226470,47	269118,29
6462	226487,88	269116,66
6463	226500	269114,78
6464	226512,86	269108,25
6465	226529,44	269100,69
6466	226555,2	269091,03
6467	226554,95	269061,15
6468	226552,44	269024,06
6469	226553,17	268995,53
6470	226559,05	268952,25
6471	226564,91	268928,74
6472	226568,38	268913,6
6473	226573,61	268894,91
6474	226582,15	268869,31
6475	226590,93	268842,97
6476	226607,34	268806,43
6477	226616,6	268790,33
6478	226661,18	268737,08

Номер и координаты характерных точек водоохранной зоны		
№ точки на картографическом материале	X, м	Y, м
6479	226676,54	268724,16
6480	226707,63	268702,66
6481	226728,12	268691,2
6482	226788,8	268669,19
6483	226813,43	268664,55
6484	226850,4	268661,11
6485	226870,4	268661,11
6486	226917,92	268666,83
6487	226931,96	268670,27
6488	226976,84	268675,69
6489	226995,66	268681,26
6490	227011,79	268685,87
6491	227027,05	268667,78
6492	227045,37	268645,7
6493	227059,13	268628,07
6494	227119,98	268576,12
6495	227142,91	268563,44
6496	227225,21	268538,97
6497	227252,03	268537,02
6498	227311,39	268541,59
6499	227325,17	268544,76
6500	227348,45	268551,63
6501	227365,27	268557,73
6502	227404,88	268577,26
6503	227418,07	268585,7
6504	227433,18	268556,71
6505	227459,62	268502,67
6506	227474,54	268477,13
6507	227495,03	268447,38
6508	227506,11	268432,76
6509	227530,5	268403,5
6510	227556,2	268373,9
6511	227606,65	268332,24
6512	227628,81	268323,85
6513	227625,6	268304,06
6514	227623,03	268274,18
6515	227622,54	268229,06
6516	227635,46	268156,15
6517	227651,85	268112,81
6518	227661,32	268084,4
6519	227682,33	268040,27
6520	227691,51	268025,84
6521	227691,34	267989,2
6522	227683,43	267959,6
6523	227664,53	267901,09
6524	227660,21	267885,63
6525	227645,16	267822,02
6526	227616,24	267734,78
6527	227606,88	267689,79
6528	227601,72	267632,6

Номер и координаты характерных точек водоохранной зоны		
№ точки на картографическом материале	X, м	Y, м
6529	227596,56	267617,43
6530	227578,65	267576,23
6531	227553,13	267493,04
6532	227513,57	267395,09
6533	227508,47	267380,95
6534	227484,78	267306,66
6535	227449,35	267211,26
6536	227425,05	267143,82
6537	227397,72	267077,33
6538	227389,22	267051,96
6539	227370,45	266980,27
6540	227367,26	266965,98
6541	227352,34	266885,34
6542	227332,69	266797,85
6543	227319,19	266716,75
6544	227317,25	266700,74
6545	227310,97	266622,27
6546	227298,72	266518,17
6547	227297,59	266504,58
6548	227293,2	266414,84
6549	227294,35	266381,55
6550	227298,74	266344,48
6551	227313,9	266288,35
6552	227325,36	266261,95
6553	227352,38	266216,99
6554	227390,17	266180,59
6555	227427,24	266153,28
6556	227476,91	266126,56
6557	227500,81	266117,78
6558	227563,22	266105,62
6559	227591,73	266104,69
6560	227600,24	266091,17
6561	227623,78	266055,27
6562	227642,4	266031,15
6563	227673,61	265996,52
6564	227724,11	265956,11
6565	227763,13	265934,17
6566	227810,69	265909,41
6567	227840,63	265896,88
6568	227885,5	265882,24
6569	227907,55	265876,42
6570	227957,78	265866,18
6571	227994,56	265862,17
6572	228056,02	265861,2
6573	228105,52	265861,17
6574	228119,69	265861,68
6575	228185,78	265866,37
6576	228233,61	265875,72
6577	228278,48	265890,35
6578	228335,13	265919,5

Номер и координаты характерных точек водоохранной зоны		
№ точки на картографическом материале	X, м	Y, м
6579	228349,72	265930,25
6580	228367,59	265939,29
6581	228386,02	265946,7
6582	228413,34	265949,62
6583	228435,11	265946,99
6584	228450,95	265945,71
6585	228498,66	265943,77
6586	228533,04	265942,33
6587	228567,67	265936,56
6588	228615,05	265934,37
6589	228668,7	265938,27
6590	228683,05	265939,84
6591	228710,14	265943,79
6592	228762,4	265940,96
6593	228816,85	265945,49
6594	228890,98	265962,07
6595	228930,09	265975,18
6596	228983,73	265999,56
6597	229032,12	266030,64
6598	229069,67	266074,2
6599	229086,69	266112,03
6600	229106,74	266116,46
6601	229154,66	266129,53
6602	229188,07	266136,54
6603	229216,07	266142,34
6604	229268,98	266161,35
6605	229287,94	266123,51
6606	229314,9	266066,64
6607	229332,94	266040,3
6608	229360,38	266008,16
6609	229388,18	265981,82
6610	229402,28	265969,66
6611	229416,43	265958,56
6612	229441,2	265939,34
6613	229473,08	265916,31
6614	229504,81	265894,86
6615	229534,91	265878,18
6616	229549,87	265871,5
6617	229562,75	265863,51
6618	229597,91	265846,23
6619	229617,42	265838,91
6620	229670,1	265826,95
6621	229724,07	265829,52
6622	229750,4	265834,4
6623	229835,19	265871,97
6624	229855,68	265887,58
6625	229868,23	265877,82
6626	229882,04	265840,06
6627	229895,2	265815,19
6628	229884,58	265750,13

Номер и координаты характерных точек водоохранной зоны		
№ точки на картографическом материале	X, м	Y, м
6629	229885,6	265735,8
6630	229848,21	265683,03
6631	229831,44	265634,4
6632	229828,03	265617,82
6633	229826,18	265547,49
6634	229848,18	265482,71
6635	229855,61	265483,64
6636	229896,58	265494,61
6637	229922,18	265493,15
6638	229919,26	265480,71
6639	229900,24	265463,89
6640	229870,98	265448,52
6641	229851,22	265444,14
6642	229834,4	265445,6
6643	229816,6	265456,64
6644	229776,62	265445,13
6645	229744,92	265428,55
6646	229700,42	265396,86
6647	229666,16	265354,31
6648	229644,7	265304,07
6649	229636,38	265273,66
6650	229621,01	265220,28
6651	229617,1	265180,28
6652	229617,67	265165,82
6653	229562,58	265133,19
6654	229522,47	265086,97
6655	229511,74	265069,9
6656	229498,51	265038,38
6657	229463,84	264968,46
6658	229462,54	264949,69
6659	229446,81	264916,32
6660	229445,23	264896,46
6661	229432,34	264831,97
6662	229440,5	264770,69
6663	229451,3	264747,9
6664	229440,18	264695,94
6665	229439,19	264682,88
6666	229429,9	264665,63
6667	229419,66	264597,97
6668	229417,85	264579,32
6669	229415,78	264544,8
6670	229416,76	264508,22
6671	229420,4	264475,17
6672	229428,94	264431,52
6673	229437,92	264391,31
6674	229456,04	264342,13
6675	229461,41	264317,76
6676	229464,35	264289,32
6677	229468,74	264264,45
6678	229477,28	264232,14

Номер и координаты характерных точек водоохранной зоны		
№ точки на картографическом материале	X, м	Y, м
6679	229495,55	264180,81
6680	229516,67	264106,21
6681	229521,19	264092,24
6682	229542,47	264033,82
6683	229543,07	264019,62
6684	229545,51	263976,22
6685	229550,49	263941,71
6686	229565,61	263877,33
6687	229575,91	263845,64
6688	229599,8	263788,73
6689	229611,05	263755
6690	229622,17	263694,8
6691	229630,69	263663,32
6692	229645,81	263621,38
6693	229674,04	263547,32
6694	229693,3	263490,43
6695	229710,43	263440,01
6696	229727,04	263403,59
6697	229768,01	263333,36
6698	229788,79	263304,13
6699	229839,22	263245,17
6700	229882,83	263192,93
6701	229949,66	263122,21
6702	230011,58	263053,51
6703	230059,1	262995,74
6704	230100,86	262940,21
6705	230163,41	262863,99
6706	230180,02	262846,17
6707	230238,54	262790,57
6708	230315,89	262718,82
6709	230395,48	262654,08
6710	230449,74	262609,01
6711	230503,31	262558,21
6712	230588,97	262475,45
6713	230601,3	262464,49
6714	230722,45	262365,39
6715	230771,91	262324,09
6716	230840,57	262272,26
6717	230915,86	262217,65
6718	230987,31	262171,24
6719	231038,59	262141,68
6720	231093,3	262111,71
6721	231109,92	262103,59
6722	231164,05	262080,18
6723	231201,62	262068,18
6724	231279,16	262051,59
6725	231314,86	262047,27
6726	231367,76	262045,64
6727	231392,23	262042,25
6728	231416,41	262040,37

Номер и координаты характерных точек водоохранной зоны		
№ точки на картографическом материале	X, м	Y, м
6729	231445,67	262039,88
6730	231484,54	262043,02
6731	231513,04	262037,25
6732	231563,76	262030,43
6733	231577,7	262029,04
6734	231646,47	262024,66
6735	231721,43	262021,93
6736	231783,66	262020,86
6737	231879,74	262022,82
6738	231947,19	262023,71
6739	231987,47	262021,99
6740	232002,63	262021,92
6741	232046,53	262023,39
6742	232064,17	262024,76
6743	232111,97	262030,61
6744	232152,29	262039,86
6745	232192,28	262053,51
6746	232230,55	262071,28
6747	232258,29	262081,26
6748	232281,03	262087,99
6749	232303,95	262096,28
6750	232319,74	262102,77
6751	232351,44	262117,4
6752	232392,81	262136,61
6753	232420,13	262150,48
4878	232494,75	262122,19
6754	229908,65	265395,85
6755	229915,6	265397,32
6756	229922,92	265405
6757	229938,64	265419,99
6758	229962,42	265431,33
6759	229997,17	265432,06
6760	230027,9	265436,82
6761	230049,48	265445,96
6762	230061,91	265455,11
6763	230066,3	265467,18
6764	230060,08	265479,98
6765	230047,28	265472,67
6766	230038,14	265465,35
6767	230026,07	265467,18
6768	230005,95	265453,65
6769	229986,93	265458,77
6770	229976,69	265472,67
6771	229954,01	265468,64
6772	229933,52	265454,38
6773	229916,7	265437,92
6774	229907,55	265416,7
6775	229904,26	265403,17
6754	229908,65	265395,85
6776	231925,5	262270,22

Номер и координаты характерных точек водоохранной зоны		
№ точки на картографическом материале	X, м	Y, м
6777	232021,33	262275,58
6778	232091,07	262285,82
6779	232139,84	262298,02
6780	232179,35	262317,04
6781	232215,93	262325,81
6782	232260,07	262347,27
6783	232289,33	262371,66
6784	232330,3	262390,68
6785	232366,87	262403,36
6786	232409,79	262408,73
6787	232448,33	262403,8
6788	232510,88	262543,15
6789	232502,46	262562,35
6790	232482,46	262626,24
6791	232466,85	262678,67
6792	232459,54	262708,91
6793	232461,98	262745
6794	232461	262777,19
6795	232466,18	262811,84
6796	232330,32	262963,75
6797	232298,49	262921,27
6798	232269,69	262863,91
6799	232260,55	262800,38
6800	232261,03	262773,55
6801	232261,77	262748,72
6802	232259,99	262722,39
6803	232265,15	262661,88
6804	232272,46	262631,64
6805	232285,52	262586,83
6806	232264,79	262579,65
6807	232246,07	262572,08
6808	232205,11	262553,06
6809	232161,29	262525,3
6810	232148,07	262515,21
6811	232132,67	262511,51
6812	232092,59	262497,24
6813	232071,5	262487,09
6814	232052,2	262482,26
6815	232001,17	262474,77
6816	231921,32	262470,3
6817	231825,43	262471,66
6818	231745,55	262472,51
6819	231691,35	262479,64
6820	231645,93	262487,66
6821	231584,83	262496,49
6822	231554,84	262498,5
6823	231501,19	262498,04
6824	231428,53	262499,9
6825	231340,59	262497,85
6826	231315,93	262500,88

Номер и координаты характерных точек водоохранной зоны		
№ точки на картографическом материале	X, м	Y, м
6827	231276,56	262517,64
6828	231250,58	262530,93
6829	231199,05	262584,06
6830	231143,85	262611,08
6831	231126,34	262616,51
6832	231101,34	262636,58
6833	231042,38	262682,35
6834	230988,83	262727,76
6835	230926,71	262781,55
6836	230910,76	262795,77
6837	230869,56	262816,73
6838	230800,79	262856,23
6839	230746,66	262900,13
6840	230699,84	262944,02
6841	230651,55	262974,75
6842	230590,1	263009,86
6843	230531,58	263069,85
6844	230468,66	263122,52
6845	230404,28	263178,12
6846	230341,37	263243,96
6847	230338,44	263265,91
6848	230348,69	263265,91
6849	230380,87	263242,5
6850	230417,45	263208,85
6851	230442,33	263166,42
6852	230492,07	263122,52
6853	230549,13	263084,48
6854	230587,17	263040,59
6855	230619,36	263005,47
6856	230666,18	262982,06
6857	230715,93	262971,82
6858	230737,88	262951,34
6859	230755,43	262910,37
6860	230812,5	262865,01
6861	230865,07	262837,29
6862	230815,48	262884,9
6863	230754,64	262944,01
6864	230703,9	262989,58
6865	230671,79	263017,37
6866	230609,95	263063,86
6867	230563,67	263105,55
6868	230515,12	263148,01
6869	230480,02	263184
6870	230452,73	263214,69
6871	230417,32	263260,78
6872	230385,56	263303,83
6873	230371,04	263321,33
6874	230337,69	263357,17
6875	230295,39	263411,19
6876	230277,02	263431,59

Номер и координаты характерных точек водоохранной зоны		
№ точки на картографическом материале	X, м	Y, м
6877	230226,98	263480,02
6878	230193,02	263513,98
6879	230154,34	263558,7
6880	230123,72	263598,08
6881	230111,98	263617,21
6882	230099,56	263648,34
6883	230083,9	263692,47
6884	230053,88	263765,36
6885	230039,27	263811,04
6886	230027,43	263845,04
6887	230021,28	263877,72
6888	230014,19	263900,73
6889	230003,82	263935,45
6890	229987,56	263974,33
6891	229982,18	263991,28
6892	229976,55	264008,44
6893	229973,78	264026,33
6894	229971,78	264052,57
6895	229967,76	264080,74
6896	229961,87	264108,11
6897	229950,53	264147,25
6898	229932,4	264199,2
6899	229924,48	264225,5
6900	229914,31	264263,5
6901	229906,52	264289,04
6902	229910,12	264292,8
6903	229907,34	264307,29
6904	229901,49	264340,94
6905	229882,47	264346,3
6906	229864,42	264359,96
6907	229859,54	264385,32
6908	229837,6	264415,07
6909	229821,99	264429,7
6910	229838,57	264428,24
6911	229855,64	264428,73
6912	229871,74	264424,34
6913	229881,98	264406,78
6914	229888,32	264377,03
6915	229888,81	264358,5
6916	229901	264350,69
6917	229920,02	264356,06
6918	229927,34	264351,18
6919	229932,21	264330,7
6920	229936,46	264320,3
6921	229938,04	264321,96
6922	229972,72	264397,8
6923	229974,17	264429,77
6924	230007,25	264479
6925	230033,09	264534,98
6926	230042,6	264564,98

Номер и координаты характерных точек водоохранной зоны		
№ точки на картографическом материале	X, м	Y, м
6927	230046,42	264587,42
6928	230029,72	264576,5
6929	230022,41	264544,31
6930	230015,82	264512,86
6931	230001,92	264509,93
6932	230004,85	264556,75
6933	230004,85	264591,87
6934	229977,05	264619,66
6935	229961,69	264676,73
6936	229990,22	264733,06
6937	230001,5	264786,65
6938	230000,42	264788,07
6939	230000,83	264791,25
6940	229976,32	264849,38
6941	229966,08	264902,05
6942	229988,03	264956,91
6943	230007,78	265010,32
6944	229998,27	265067,38
6945	229971,93	265095,91
6946	229957,3	265080,55
6947	229947,06	265084,94
6948	229945,59	265123,71
6949	229952,91	265164,68
6950	229960,96	265198,33
6951	229965,94	265228,96
6952	229955,67	265228,62
6953	229929,34	265228,08
6954	229902,45	265232,46
6955	229881,6	265237,95
6956	229868,98	265238,5
6957	229858,47	265229,45
6958	229847,86	265202,01
6959	229843,84	265166,53
6960	229846,4	265129,59
6961	229852,98	265089,35
6962	229850,42	265045,09
6963	229846,03	265020,95
6964	229832,13	264996,81
6965	229826,72	264971,55
6966	229814,28	264954,72
6967	229803,67	264928,02
6968	229807,33	264896,2
6969	229808,79	264845,72
6970	229799,28	264809,87
6971	229783,92	264768,54
6972	229785,75	264731,14
6973	229794,89	264708,46
6974	229818,67	264683,22
6975	229840,62	264670,78
6976	229852,69	264649,57

Номер и координаты характерных точек водоохранной зоны		
№ точки на картографическом материале	X, м	Y, м
6977	229851,95	264625,43
6978	229842,44	264595,43
6979	229830,37	264584,82
6980	229826,72	264565,07
6981	229813,91	264550,07
6982	229796,72	264535,81
6983	229779,53	264520,08
6984	229772,58	264497,77
6985	229774,77	264464,12
6986	229777,7	264442,17
6987	229770,75	264431,56
6988	229759,05	264423,15
6989	229744,41	264412,91
6990	229736,37	264397,91
6991	229723,93	264375,96
6992	229708,2	264360,97
6993	229689,48	264355,69
6994	229687,28	264324,23
6995	229693,13	264293,14
6996	229705,75	264264,42
6997	229712,34	264239,92
6998	229721,12	264211,75
6999	229732,09	264170,78
7000	229742,33	264136,77
7001	229758,43	264091,59
7002	229769,77	264052,45
7003	229773,79	264024,29
7004	229774,15	263988,44
7005	229780,37	263961,74
7006	229789,52	263937,6
7007	229799,76	263900,84
7008	229812,2	263878,16
7009	229822,8	263842,68
7010	229830,12	263818,9
7011	229831,58	263799,15
7012	229848,77	263750,14
7013	229865,97	263696,37
7014	229895,41	263625,59
7015	229911,51	263580,23
7016	229923,94	263546,58
7017	229936,38	263520,97
7018	229959,06	263484,03
7019	229999,66	263431,82
7020	230046,48	263377,68
7021	230086,71	263337,44
7022	230137,92	263287,88
7023	230185,48	263227,16
7024	230224,61	263185,1
7025	230257,53	263140,47
7026	230298,5	263087,16

Номер и координаты характерных точек водоохранной зоны		
№ точки на картографическом материале	X, м	Y, м
7027	230333,62	263047,65
7028	230377,51	263002,66
7029	230429,82	262956,94
7030	230483,22	262908,84
7031	230541,02	262866,04
7032	230570,64	262840,44
7033	230615,27	262800,57
7034	230676,54	262741,04
7035	230740,55	262679,59
7036	230794,68	262631,3
7037	230858,7	262575,89
7038	230916,49	262526,87
7039	230972,82	262483,34
7040	231006,84	262454,81
7041	231042,14	262433,96
7042	231063,35	262426,65
7043	231084,57	262420,06
7044	231089,32	262413,85
7045	231084,57	262406,9
7046	231076,15	262406,16
7047	231082,74	262398,48
7048	231104,68	262390,07
7049	231141,33	262386,2
7050	231173,52	262378,89
7051	231209,37	262371,57
7052	231234,97	262370,11
7053	231281,06	262375,23
7054	231322,03	262381,81
7055	231373,97	262386,2
7056	231414,94	262382,55
7057	231449,32	262374,5
7058	231472,73	262378,16
7059	231523,21	262388,4
7060	231559,06	262385,47
7061	231567,1	262367,18
7062	231551,01	262353,28
7063	231520,28	262350,36
7064	231487,36	262356,21
7065	231468,34	262358,4
7066	231452,98	262344,51
7067	231411,28	262326,95
7068	231372,51	262323,29
7069	231339,59	262325,48
7070	231309,59	262343,04
7071	231289,84	262346,7
7072	231270,09	262334,26
7073	231244,48	262332,07
7074	231218,15	262337,92
7075	231177,18	262356,21
7076	231123,7	262371,17

Номер и координаты характерных точек водоохранной зоны		
№ точки на картографическом материале	X, м	Y, м
7077	231188,57	262338,01
7078	231235,39	262316,06
7079	231275,38	262304,36
7080	231330,98	262297,53
7081	231423,4	262299,97
7082	231499,48	262298,02
7083	231556,55	262298,5
7084	231611,17	262290,7
7085	231660,92	262281,92
7086	231731,39	262272,65
7087	231822,59	262271,68
6776	231925,5	262270,22
7088	232016,28	262368,65
7089	232027,99	262373,04
7090	232051,4	262371,57
7091	232086,51	262370,84
7092	232107,73	262381,08
7093	232133,33	262394,25
7094	232164,79	262393,52
7095	232201,37	262408,15
7096	232228,44	262436,68
7097	232240,87	262471,07
7098	232235,75	262496,67
7099	232221,12	262496,67
7100	232197,71	262489,35
7101	232160,4	262473,99
7102	232104,07	262457,9
7103	232058,71	262444
7104	232002,38	262422,05
7105	231995,8	262398,64
7106	232006,04	262386,94
7088	232016,28	262368,65
7107	231710,49	262330,61
7108	231769,01	262334,26
7109	231814,37	262340,85
7110	231864,85	262351,09
7111	231899,96	262354,02
7112	231905,82	262375,96

Номер и координаты характерных точек водоохранной зоны		
№ точки на картографическом материале	X, м	Y, м
7113	231892,65	262383,28
7114	231866,31	262384,01
7115	231835,59	262378,16
7116	231781,45	262370,84
7117	231733,9	262371,57
7118	231699,52	262374,5
7119	231654,89	262379,62
7120	231609,53	262375,23
7121	231580,27	262355,48
7122	231578,08	262343,77
7123	231593,44	262338,65
7124	231621,24	262338,65
7125	231664,4	262334,26
7107	231710,49	262330,61
7126	232334,51	262459,36
7127	232346,95	262470,33
7128	232365,97	262490,09
7129	232387,92	262503,99
7130	232398,89	262518,62
7131	232411,33	262531,05
7132	232431,08	262536,91
7133	232439,86	262547,15
7134	232442,78	262573,48
7135	232426,69	262596,89
7136	232405,47	262597,63
7137	232389,38	262600,55
7138	232374,75	262602,02
7139	232368,9	262591,04
7140	232378,41	262573,48
7141	232383,53	262555,93
7142	232369,63	262539,83
7143	232352,07	262520,08
7144	232337,44	262504,72
7145	232327,2	262486,43
7146	232320,61	262473,26
7147	232322,81	262462,29
7126	232334,51	262459,36



ГРАНИЦЫ

водоохранной зоны и прибрежной защитной полосы, местоположения береговой линии (границы водного объекта) реки Уводь

1) местоположение береговой линии (границы водного объекта) определено на схеме № 1 следующими поворотными точками:

Контур	Часть	Поворотные точки местоположения береговой линии (границы водного объекта)	
		начало участка	конец участка
1	1	1	4717

Протяженность береговой линии составляет: 100,6 км.

2) граница водоохранной зоны определена на схеме № 2 следующими поворотными точками:

Контур	Часть	Поворотные точки местоположения водоохранной зоны	
		начало участка	конец участка
1	1	1	7126

Ширина водоохранной зоны составляет 200 метров.

Площадь водоохранной зоны составляет 16494706 км. м

3) граница прибрежной защитной полосы определена на схеме № 3 следующими поворотными точками:

Контур	Часть	Поворотные точки местоположения прибрежной защитной полосы	
		начало участка	конец участка
1	1	1	7126

Ширина прибрежной защитной полосы составляет: 200 метров.

Площадь прибрежной защитной полосы составляет: 16494706 км. м м



**СХЕМЫ (графические описания)
водоохранной зоны и прибрежной защитной полосы, местоположения
береговой линии (границы водного объекта) реки Увудь**


1. Схема границы местоположения береговой линии (границы водного объекта) реки Увудь (далее - схема № 1) расположена на 65 листах.



Раздел 4

Береговая линия реки Уводь на территории Владимирской области

План границ объекта



Масштаб 1:5 000

УТВЕРЖДЕНО ПОДПИСАНО

Генеральный директор ООО «СВ»


Секретарь ООО «СВ»

Содержит сведения о границах объекта


Раздел 4

Береговая линия реки Уводь на территории Владимирской области

План границ объекта



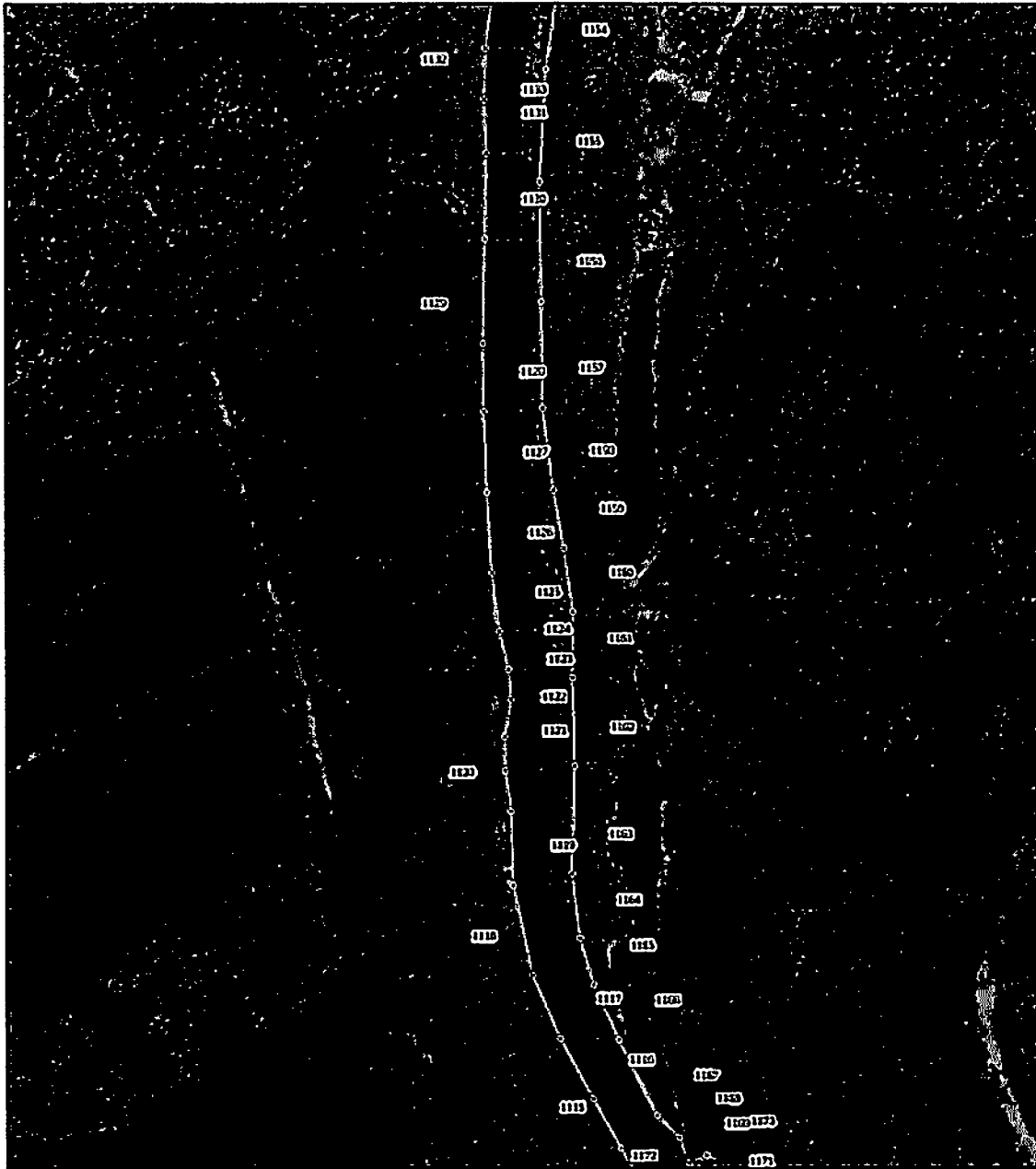
Масштаб 1:5 000




Раздел 4

Береговая линия реки Увody на территории Владимирской области

План границ объекта




Масштаб 1:5 000




Раздел 4

Береговая линия реки Увody на территории Владимирской области

План границ объекта




Масштаб 1:5 000



Раздел 4

Береговая линия реки Уводь на территории Владимирской области

План границ объекта



Масштаб 1:5 000

УТВЕРЖДЕНО ПРОЕКТИРОВАТЕЛЕМ


Г.И. [Signature]

_____ граница объекта

Раздел 4

Береговая линия реки Уводь на территории Владимирской области

План границ объекта



Масштаб 1:5 000


УТВЕРЖДЕНО

Генеральный директор

Раздел 4

Береговая линия реки Увody на территории Владимирской области

План границ объекта




Масштаб 1:5 000

УВ ОДНОВ. РЕГИОНАЛЬН. ЦЕНТРА
Г¹ — граница объекта в н.ч. и ю.ч.
— граница объекта в н.ч.


Раздел 4

Береговая линия реки Уводь на территории Владимирской области

План границ объекта




Масштаб 1:5 000




Раздел 4

Береговая линия реки Увody на территории Владимирской области

План границ объекта




Масштаб 1:5 000




Раздел 4

Береговая линия реки Уводь на территории Владимирской области

План границ объекта



Масштаб 1:5 000




Раздел 4

Береговая линия реки Уводь на территории Владимирской области

План границ объекта



Масштаб 1:5 000




Раздел 4

Береговая линия реки Увody на территории Владимирской области

План границ объекта




Масштаб 1:5 000



Раздел 4

Береговая линия реки Увось на территории Владимирской области

План границ объекта



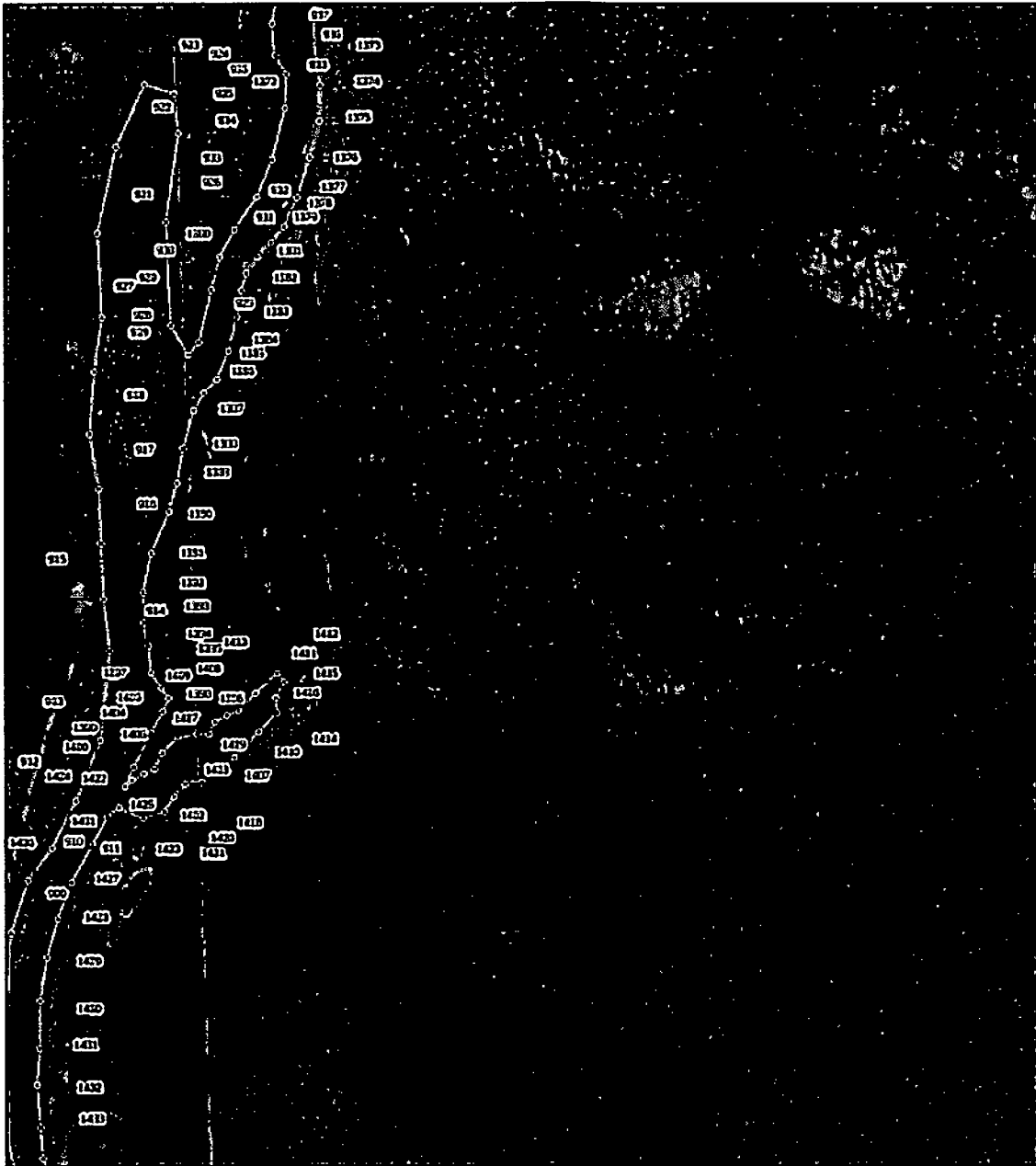
Масштаб 1:5 000

УГЛУБЛЕННАЯ ПОДЪЕМКА
Г¹ — линия берега и ее отлог
— граница территории объекта

Раздел 4

Береговая линия реки Уводь на территории Владимирской области

План границ объекта



Масштаб 1:5 000

УТВЕРЖДЕНО

Генеральный директор


Специальный проект

Специальный проект



Раздел 4

Береговая линия реки Увody на территории Владимирской области

План границ объекта




Масштаб 1:5 000

УГЛУБЛЕННАЯ ПОДПИСКА
 кадастровые точки и их контур
 граница береговой линии


Раздел 4

Береговая линия реки Уводь на территории Владимирской области

План границ объекта




Масштаб 1:5 000



Раздел 4

Береговая линия реки Уводь на территории Владимирской области

План границ объекта



Масштаб 1:5 000

УГОДА КООРДИНАТ


Г' — граница объекта

— граница участка


Раздел 4

Береговая линия реки Увось на территории Владимирской области

План границ объекта




Масштаб 1:5 000




Раздел 4

Береговая линия реки Уводь на территории Владимирской области

План границ объекта




Масштаб 1:5 000



Раздел 4

Береговая линия реки Уводь на территории Владимирской области

План границ объекта




Масштаб 1:5 000

УТВЕРЖДЕНО
Генеральный директор ООО «Владимирская область»

Раздел 4

Береговая линия реки Увody на территории Владимирской области

План границ объекта



Масштаб 1:5 000

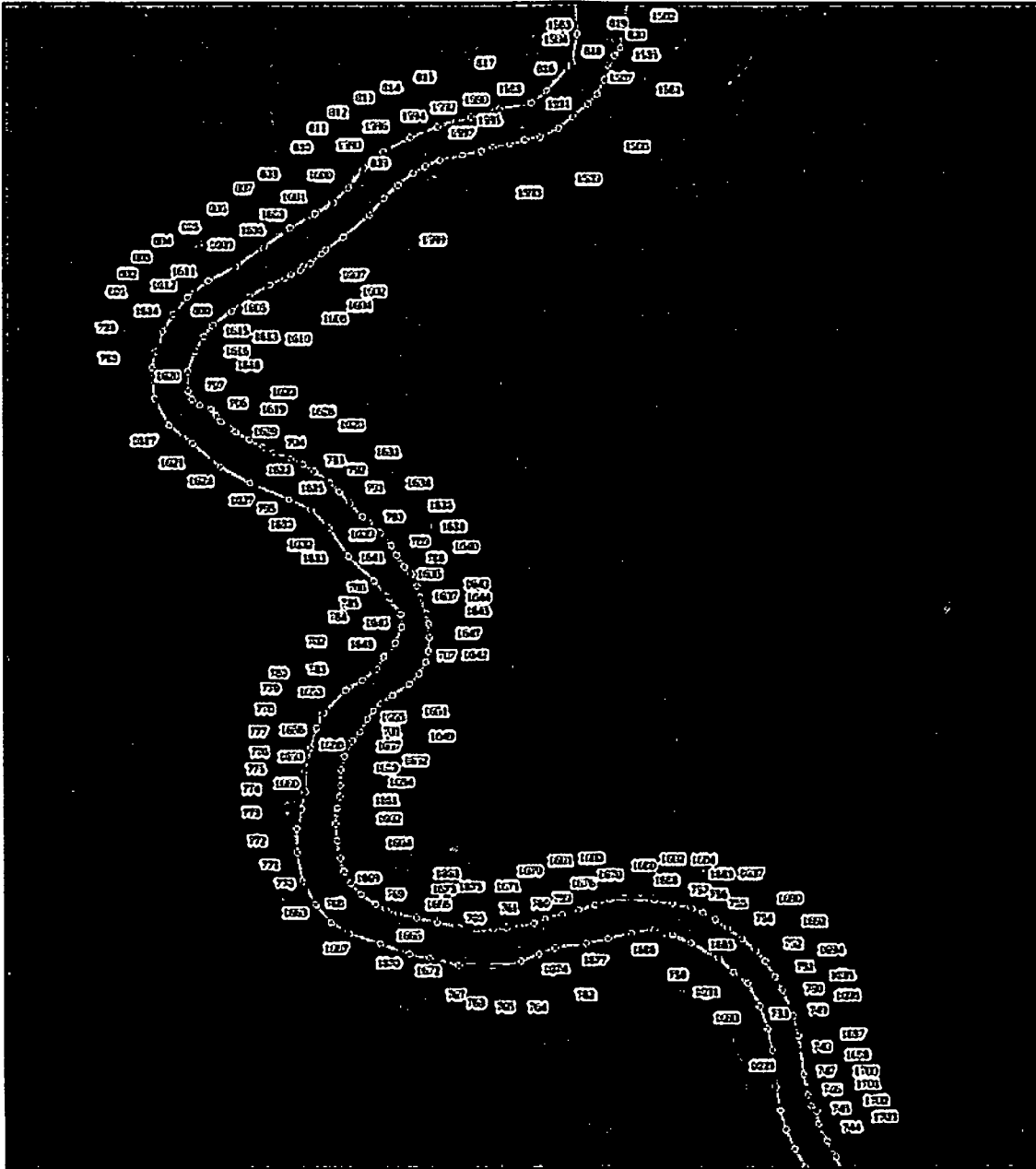
УТВЕРЖДЕНО

Генеральный директор ООО «Уводь»

Раздел 4

Береговая линия реки Уводь на территории Владимирской области

План границ объекта




Масштаб 1:5 000

УЧЕТНЫЕ ПОСТАНОВКИ
Г ¹ — граница объекта
— — — — — граница территории


Раздел 4

Береговая линия реки Увody на территории Владимирской области

План границ объекта




Масштаб 1:5 000



Раздел 4

Береговая линия реки Уводь на территории Владимирской области

План границ объекта



Масштаб 1:5 000

УЧЕТНЫЕ ПОСТАНОВКИ	
Г	объект учета № 174
—	граница объекта учета


Раздел 4

Береговая линия реки Увody на территории Владимирской области

План границ объекта




Масштаб 1:5 000



Раздел 4

Береговая линия реки Уводь на территории Владимирской области

План границ объекта




Масштаб 1:5 000

УГОДАК ПЕРИМЕТРА
Г' —————
— граница объекта

Раздел 4

Береговая линия реки Уводь на территории Владимирской области

План границ объекта



Масштаб 1:5 000

УВУДЬ


Г

Граница объекта


Раздел 4

Береговая линия реки Уводь на территории Владимирской области

План границ объекта



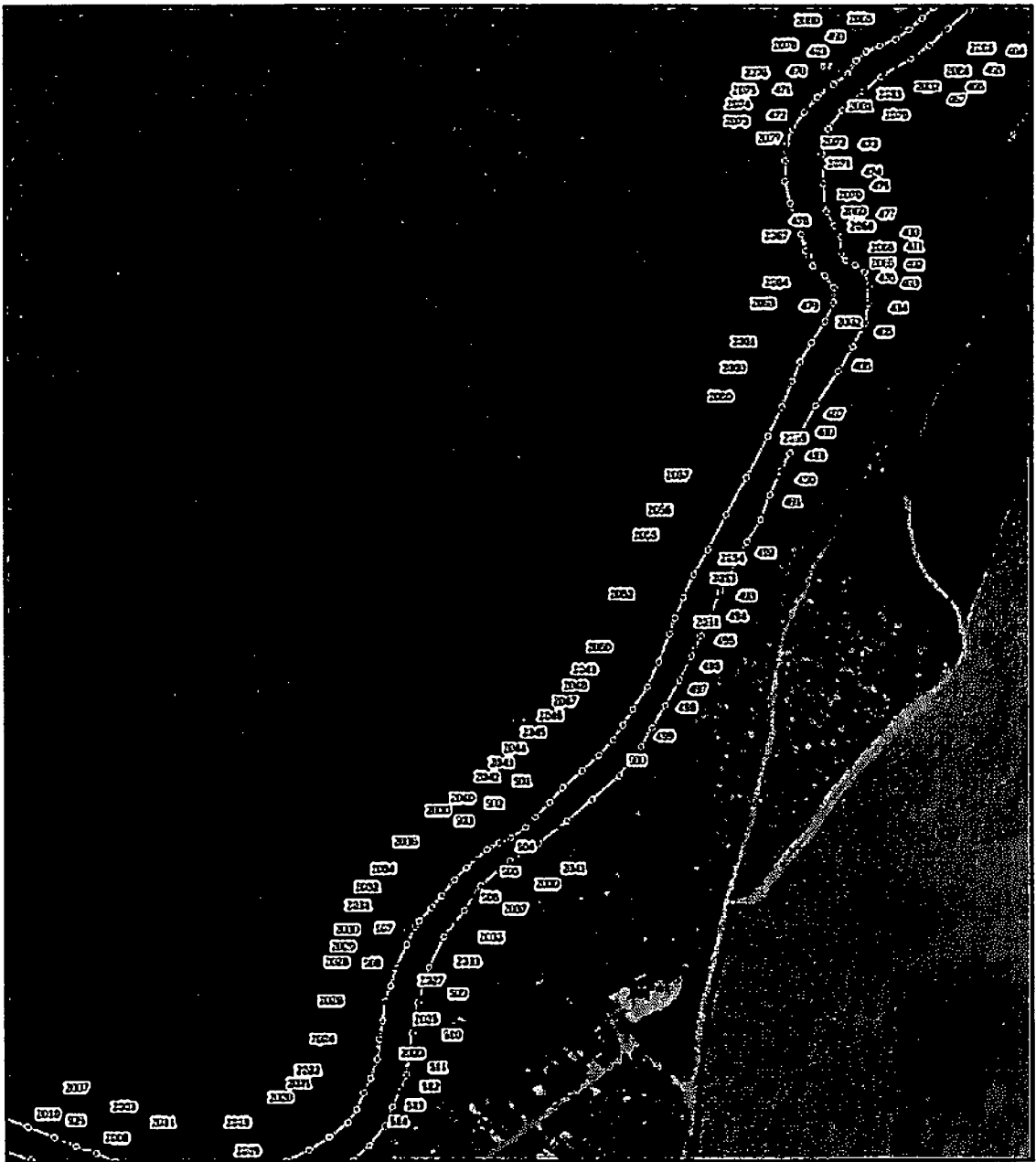
Масштаб 1:5 000



Раздел 4

Береговая линия реки Увody на территории Владимирской области

План границ объекта



Масштаб 1:5 000

УТВЕРЖДЕНО


Генеральный директор

Генеральный директор

Раздел 4

Береговая линия реки Уводь на территории Владимирской области

План границ объекта




Масштаб 1:5 000

УЧЕТНАЯ ПОЛИТИКА
Г
граница территории
граница объекта

Раздел 4

Береговая линия реки Уводь на территории Владимирской области

План границ объекта



Масштаб 1:5 000

Условные обозначения

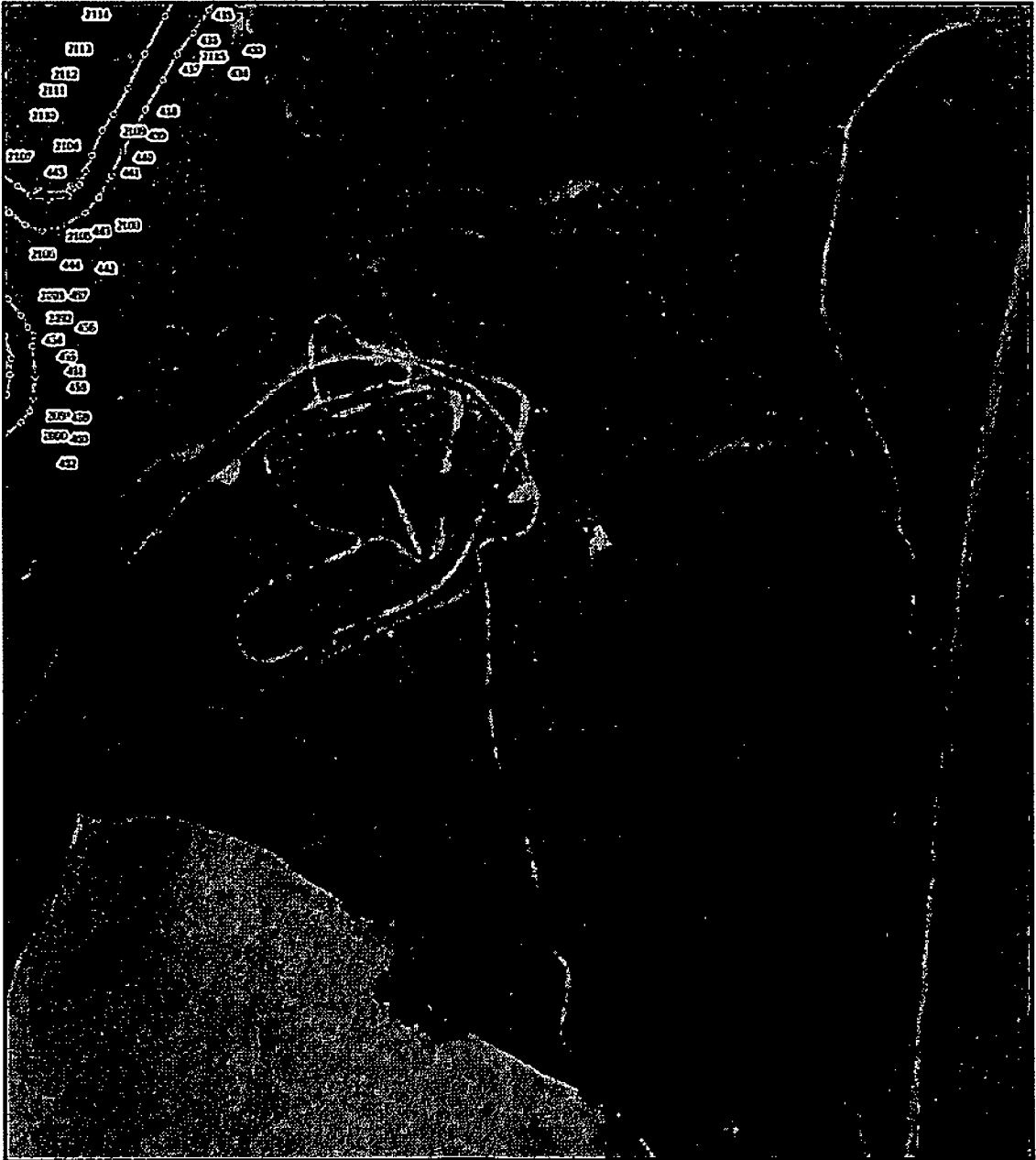
Г¹ — граница объекта

— граница территории

Раздел 4

Береговая линия реки Уводь на территории Владимирской области

План границ объекта




Масштаб 1:5 000

УЧЕТНЫЕ ПОСТАНОВКИ
Г' — граница объекта и ее черта
— граница объекта реки

Раздел 4

Береговая линия реки Уводь на территории Владимирской области


План границ объекта



Масштаб 1:5 000

Подпись:  Лебедева К.О. Дата 30.05.2022 г.

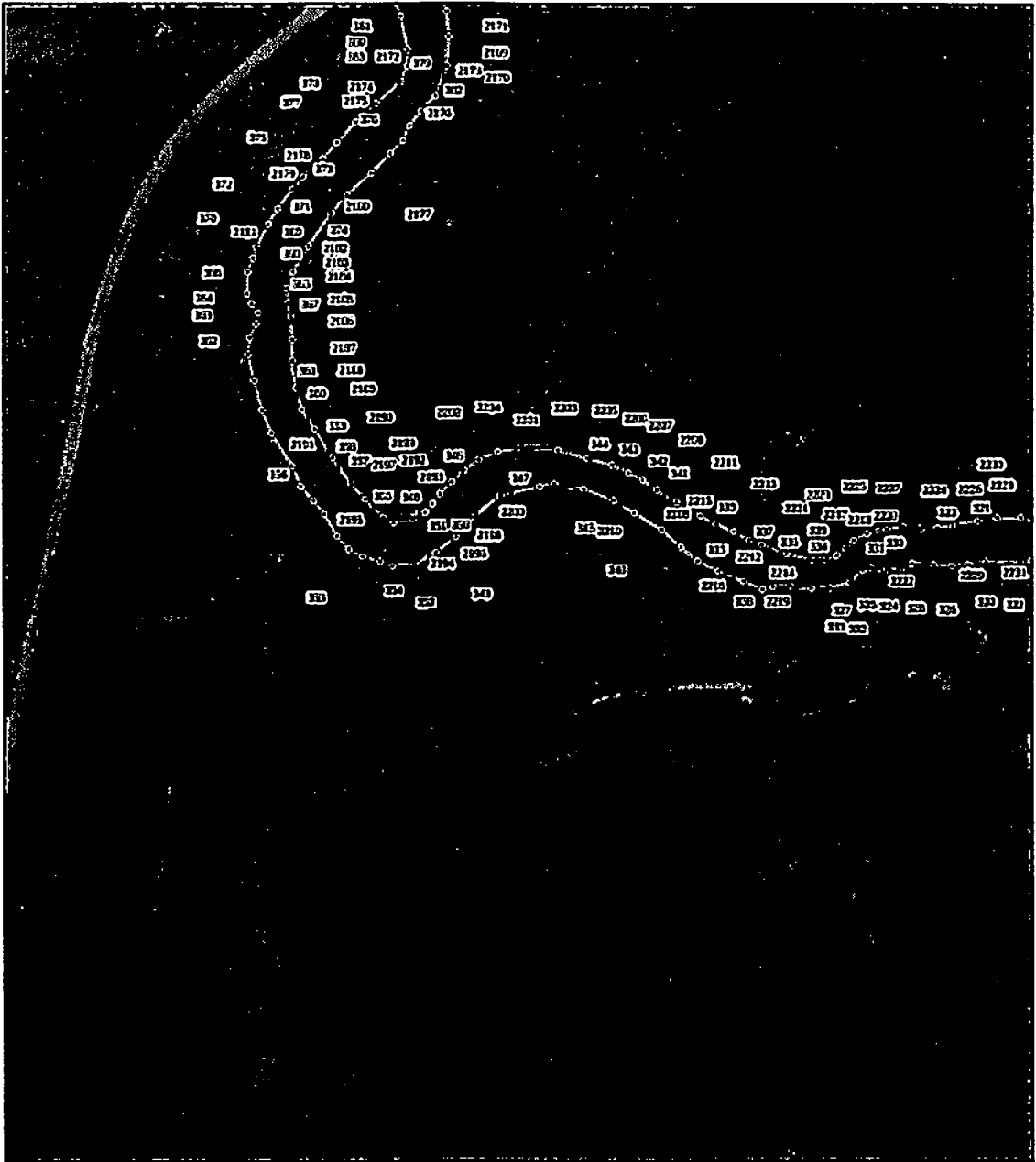
Место для оттиска печати (при наличии) лица, составившего описание
местоположения границ



Раздел 4

Береговая линия реки Уводь на территории Владимирской области

План границ объекта



Масштаб 1:5 000

УТВЕРЖДЕНО

Генеральный директор


Исполнительный директор

Исполнительный директор


Раздел 4

Береговая линия реки Уводь на территории Владимирской области

План границ объекта




Масштаб 1:5 000



Раздел 4

Береговая линия реки Уводь на территории Владимирской области

План границ объекта



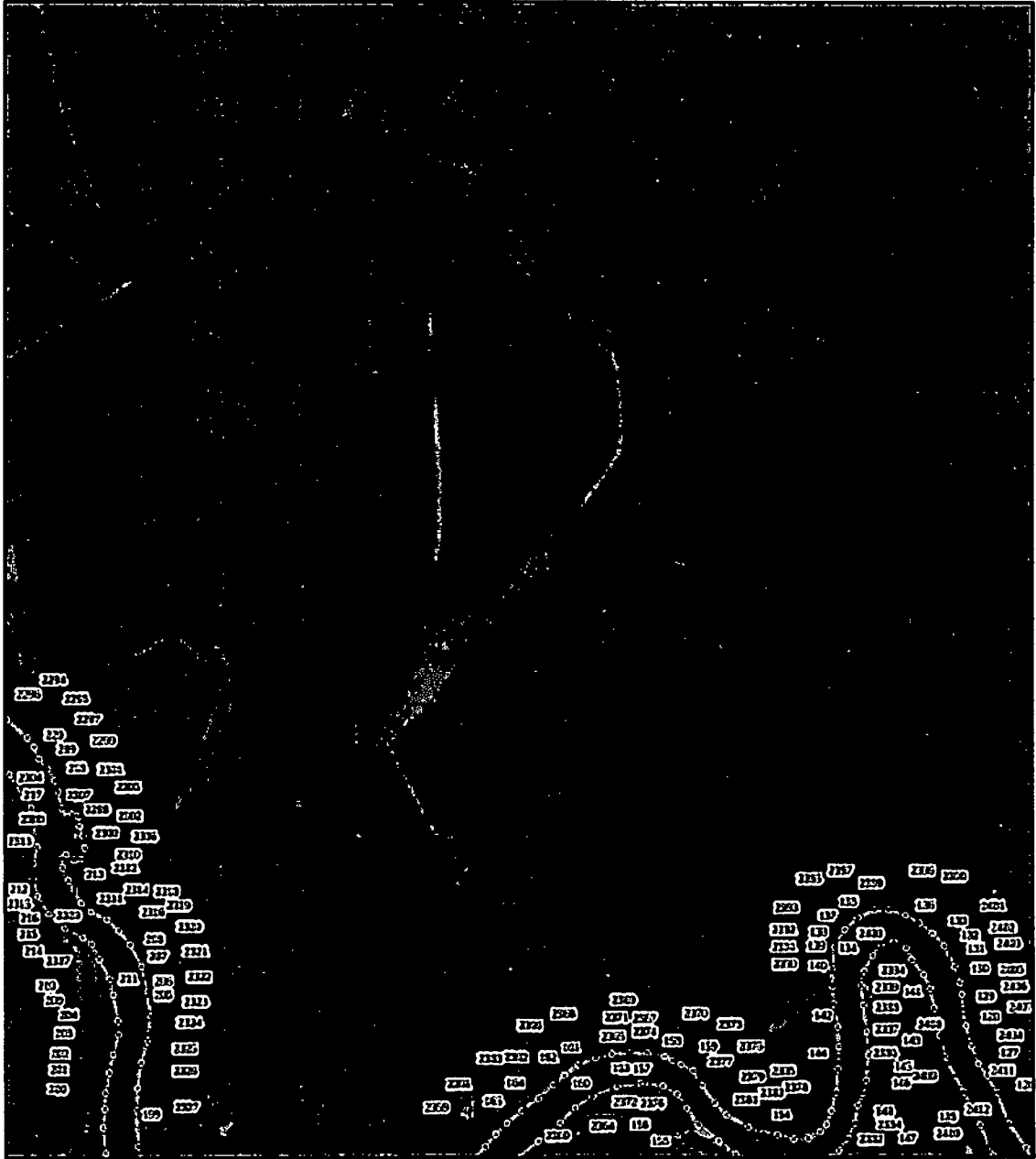
Масштаб 1:5 000

	граница территории объекта
	граница территории объекта
	граница территории объекта


Раздел 4

Береговая линия реки Уводь на территории Владимирской области

План границ объекта




Масштаб 1:5 000




Раздел 4

Береговая линия реки Уводь на территории Владимирской области

План границ объекта




Масштаб 1:5 000



Раздел 4

Береговая линия реки Уводь на территории Владимирской области

План границ объекта



Масштаб 1:5 000

УТВЕРЖДЕНО


Генеральный директор ООО «Владимирская область»

дата утверждения: _____


Раздел 4

Береговая линия реки Уводь на территории Владимирской области

План границ объекта




Масштаб 1:5 000



Раздел 4

Береговая линия реки Уводь на территории Владимирской области

План границ объекта



Масштаб 1:5 000


УТВЕРЖДЕНО

Генеральный директор


Раздел 4

Береговая линия реки Уводь на территории Владимирской области

План границ объекта



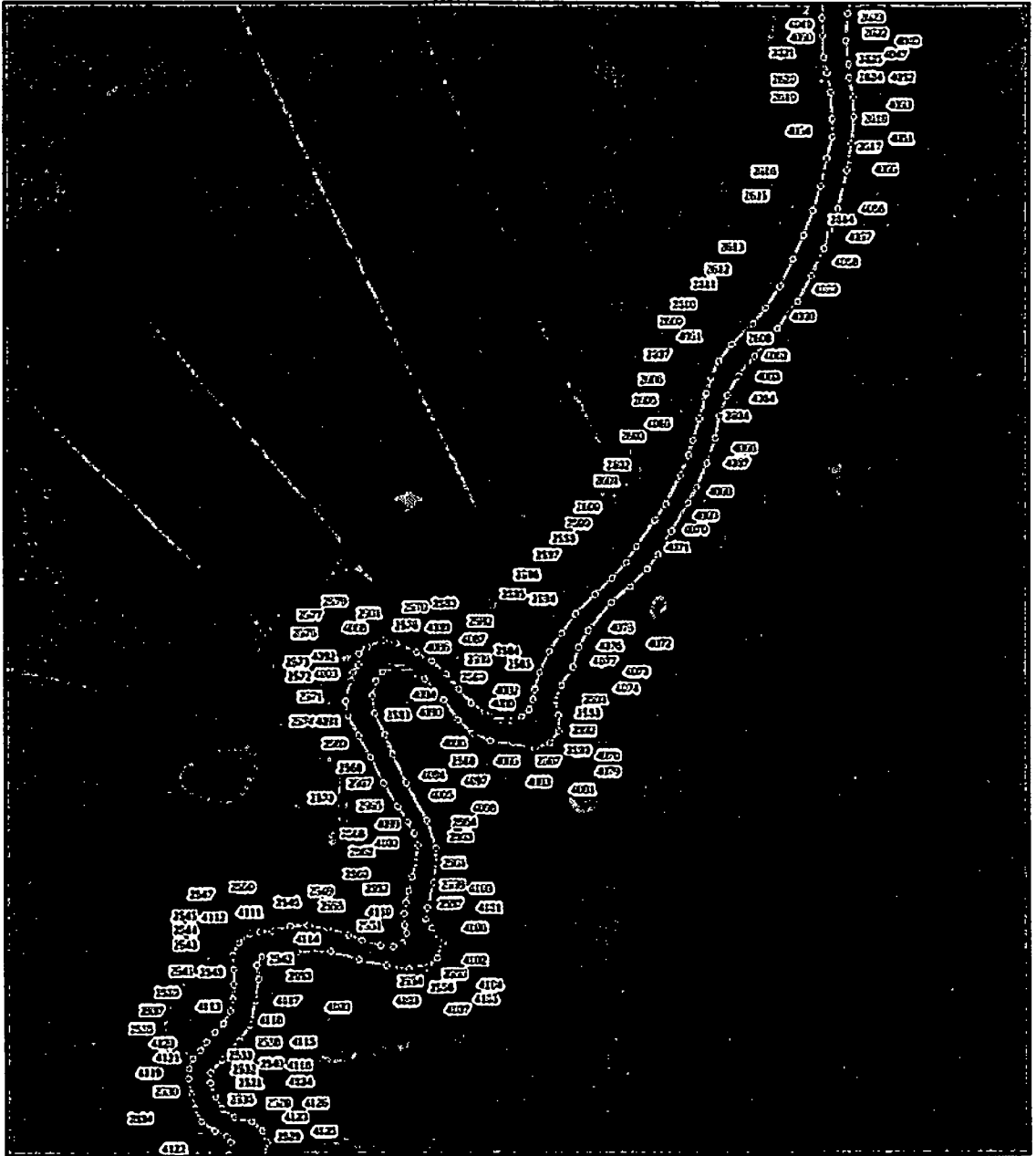
Масштаб 1:5 000



Раздел 4

Береговая линия реки Увель на территории Владимирской области

План границ объекта




Масштаб 1:5 000

УТВЕРЖДЕНО
Генеральный директор ООО «УВ»

Раздел 4

Береговая линия реки Уводь на территории Владимирской области

План границ объекта



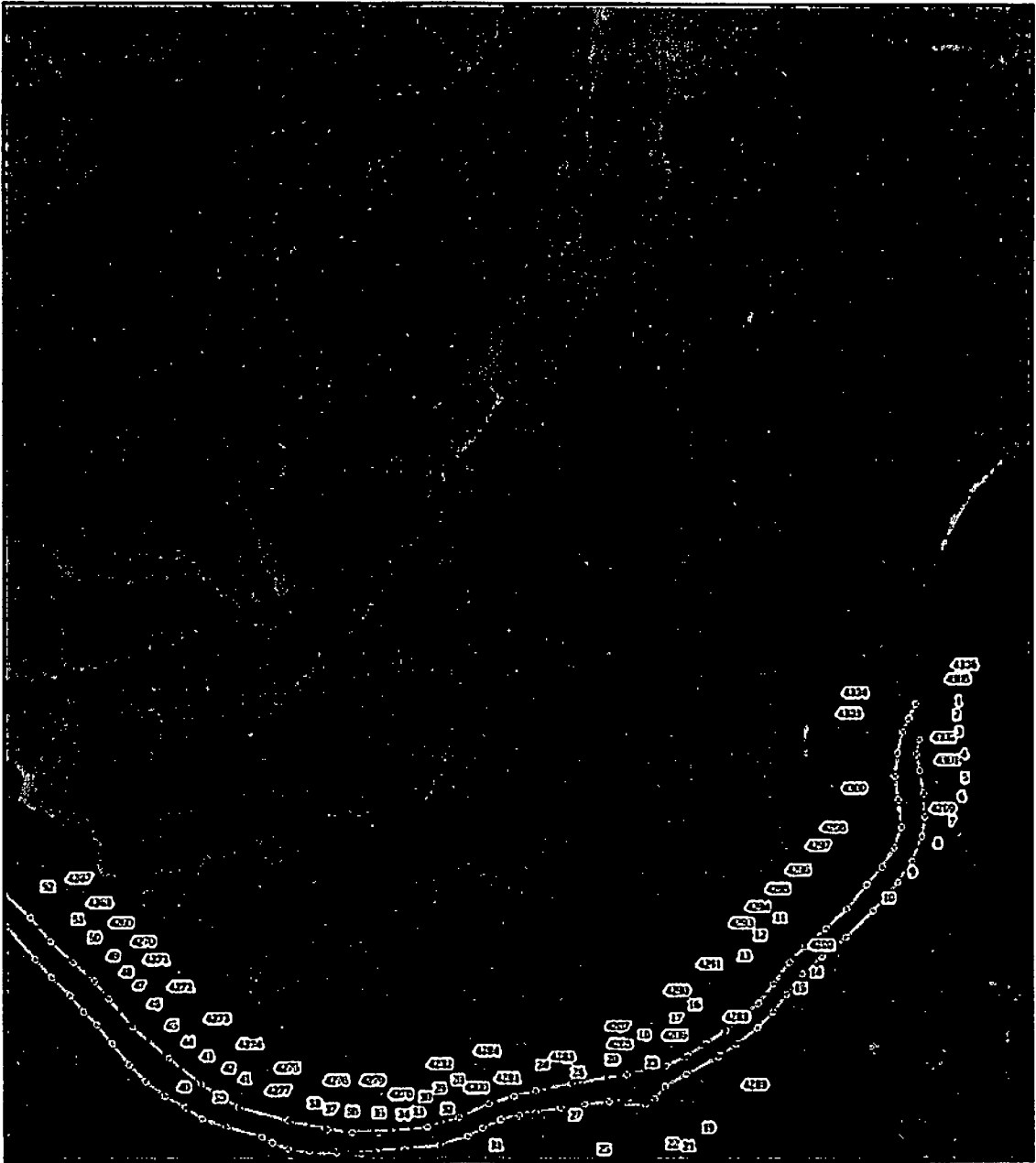
Масштаб 1:5 000

У ВЛАДИМИРСКОГО
Г.И. государственного университета
Института географии имени
А.А. Боровитского

Раздел 4

Береговая линия реки Уводь на территории Владимирской области

План границ объекта




Масштаб 1:5 000

УГОДА КРАСНЫМ
Г ¹ <small>граница объекта в 2010 г.</small>
— <small>граница объекта в 2000 г.</small>


Раздел 4

Береговая линия реки Уводь на территории Владимирской области

План границ объекта



Масштаб 1:5 000




Раздел 4

Береговая линия реки Уводь на территории Владимирской области

План границ объекта




Масштаб 1:5 000



Раздел 4

Береговая линия реки Уводь на территории Владимирской области

План границ объекта




Масштаб 1:5 000

Условные обозначения
обозначение точек и их номеров
граница территории объекта


Раздел 4

Береговая линия реки Уводь на территории Владимирской области

План границ объекта



Масштаб 1:5 000



Раздел 4

Береговая линия реки Уводь на территории Владимирской области

План границ объекта



Масштаб 1:5 000

УВАЖАЕМЫЕ ГОСПОДА!

Г


Содержит сведения о границах объекта

Граница объекта

Раздел 4

Береговая линия реки Уводь на территории Владимирской области

План границ объекта



Масштаб 1:5 000


УТВЕРЖДЕНО

Генеральный директор ООО «ВЛ»

Раздел 4

Береговая линия реки Увудь на территории Владимирской области

План границ объекта



Масштаб 1:5 000

УТВЕРЖДЕНО


Генеральный директор ООО «Владимирская область»

Генеральный директор ООО «Владимирская область»

Раздел 4

Береговая линия реки Увody на территории Владимирской области

План границ объекта



Масштаб 1:5 000

УВООДЫ РЕГИОНАЛ


Г

УВООДЫ РЕГИОНАЛ

Раздел 4

Береговая линия реки Уводь на территории Владимирской области

План границ объекта



Масштаб 1:5 000

УТВЕРЖДЕНО ПОЛИЦИЕЙ

Г


Генеральный прокурор Владимирской области

Генеральный прокурор Владимирской области


Раздел 4

Береговая линия реки Увось на территории Владимирской области

План границ объекта




Масштаб 1:5 000



Раздел 4

Береговая линия реки Увody на территории Владимирской области

План границ объекта



Масштаб 1:5 000


УТВЕРЖДЕНО

Генеральный директор

Раздел 4

Береговая линия реки Уводь на территории Владимирской области

План границ объекта




Масштаб 1:5 000

УЧЕТНЫЕ ПОЛИГОНАЛЫ
Г¹ — граница объекта в 1990 г.
— граница объекта в 2000 г.


Раздел 4

Береговая линия реки Уводь на территории Владимирской области

План границ объекта




Масштаб 1:5 000



Раздел 4

Береговая линия реки Увody на территории Владимирской области

План границ объекта



Масштаб 1:5 000


УТВЕРЖДЕНО

Генеральный директор ООО «УВ»


Раздел 4

Береговая линия реки Уводь на территории Владимирской области

План границ объекта




Масштаб 1:5 000




Раздел 4

Береговая линия реки Уводь на территории Владимирской области

План границ объекта




Масштаб 1:5 000



Раздел 4

Береговая линия реки Уводь на территории Владимирской области

План границ объекта




Масштаб 1:5 000

<u>У/УВР/Б</u>
<u>Г</u>
граница объекта

Раздел 4

Береговая линия реки Увось на территории Владимирской области

План границ объекта



Масштаб 1:5 000


УТВЕРЖДЕНО

Генеральный директор

Генеральный директор

Генеральный директор

2. Схема границы местоположения водоохранной зоны реки Уводь (далее – схема № 2) расположена на 65 листах.



Водоохранная зона реки Уводь на территории Владимирской области

План границ объекта



Масштаб 1:5 000

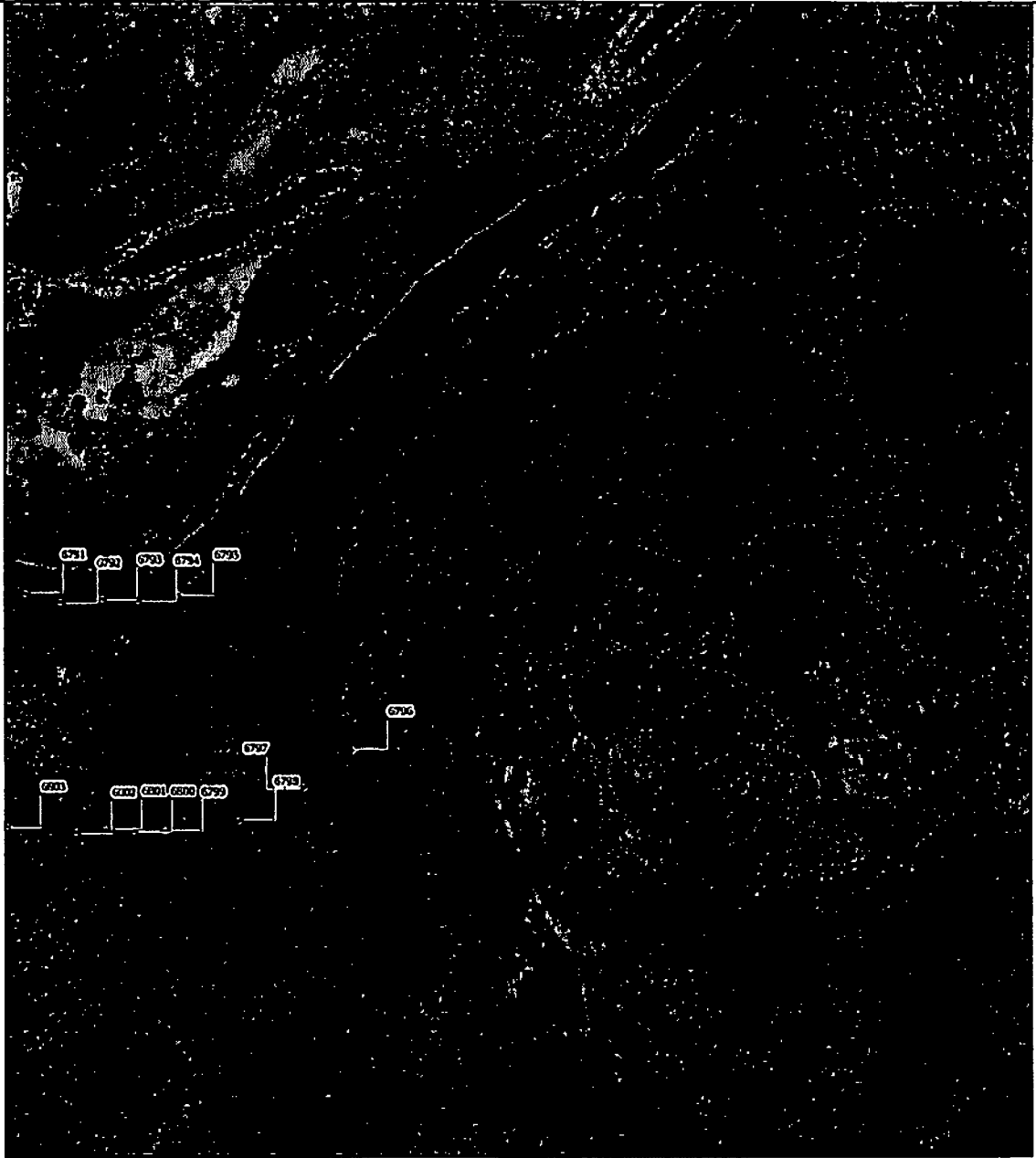
УТВЕРЖДЕНО ПОДПИСАНО

г. 1

граница водоохранной зоны

Водоохранная зона реки Уводь на территории Владимирской области

План границ объекта




Масштаб 1:5 000

УТВЕРЖДЕНО: _____

С 1


Водоохранная зона реки Уводь на территории Владимирской области


План границ объекта



Масштаб 1:5 000


УГЛУБЛЕННЫЕ ОБЪЕКТЫ

Г¹  кадастровые участки и их части



 границы водоохранной зоны

Водоохранная зона реки Увель на территории Владимирской области

План границ объекта




Масштаб 1:5 000

УСЛОВНЫЕ ОБОЗНАЧЕНИЯ	
	граница водоохранной зоны
	граница водоохранной зоны


Водоохранная зона реки Увель на территории Владимирской области


План границ объекта



Масштаб 1:5 000


СВЕТЛОСЪЕМНОЕ ОБОЗНАЧЕНИЕ

 светлосъемная точка в реке

 граница водоохранной зоны

Водоохранная зона реки Увель на территории Владимирской области

План границ объекта



Масштаб 1:5 000

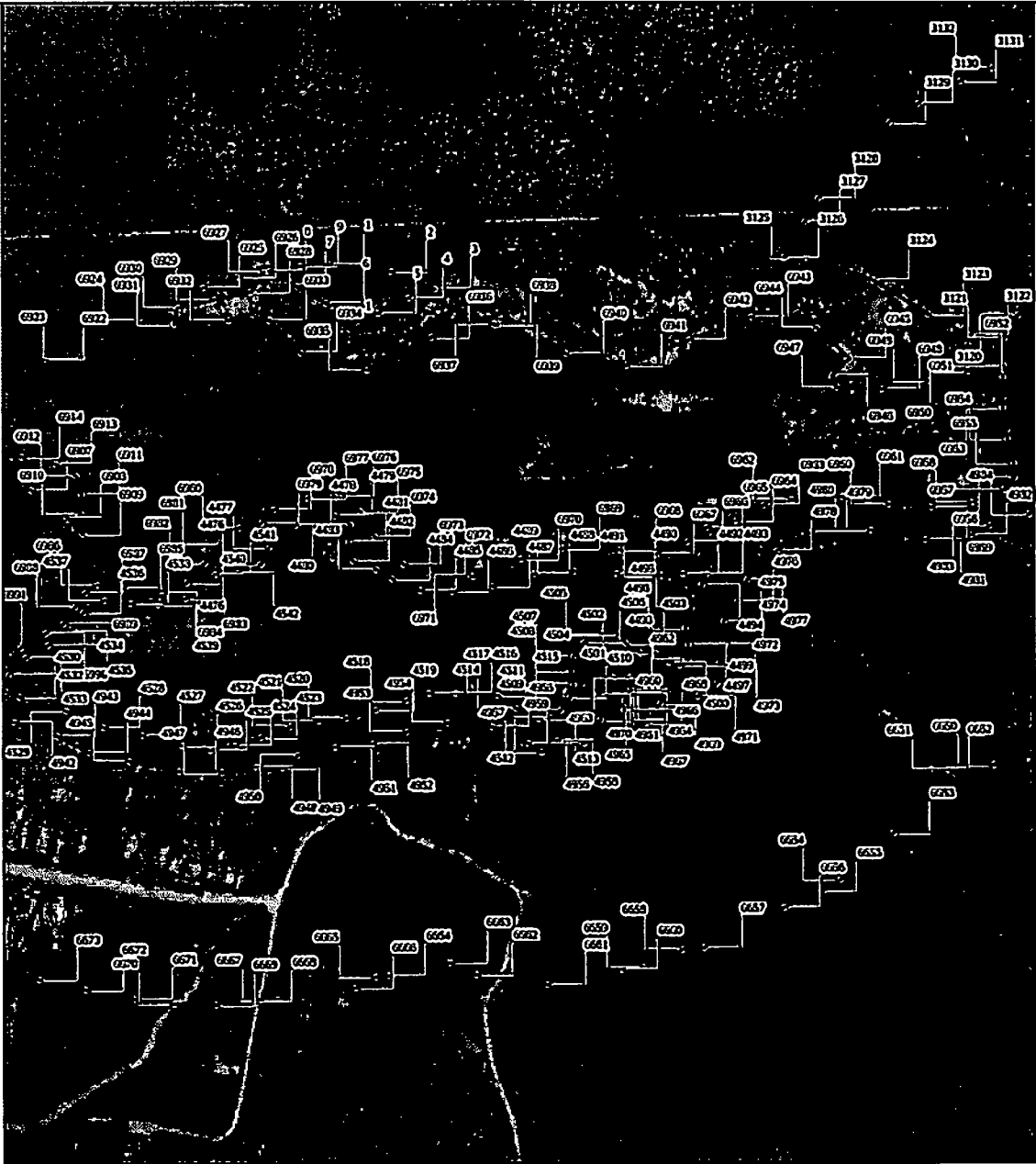
УВЕЛСКОЕ ВОДОУХРАНЕНИЕ

Г¹ — границы зоны в ее чертах

□ — граница водохозяйственной зоны

Водоохранная зона реки Увody на территории Владимирской области

План границ объекта




Масштаб 1:5 000

УСЛОВНЫЕ ОБОЗНАЧЕНИЯ	
	границы кадастровых участков
	границы водоохранной зоны

Водоохранная зона реки Уводь на территории Владимирской области

План границ объекта



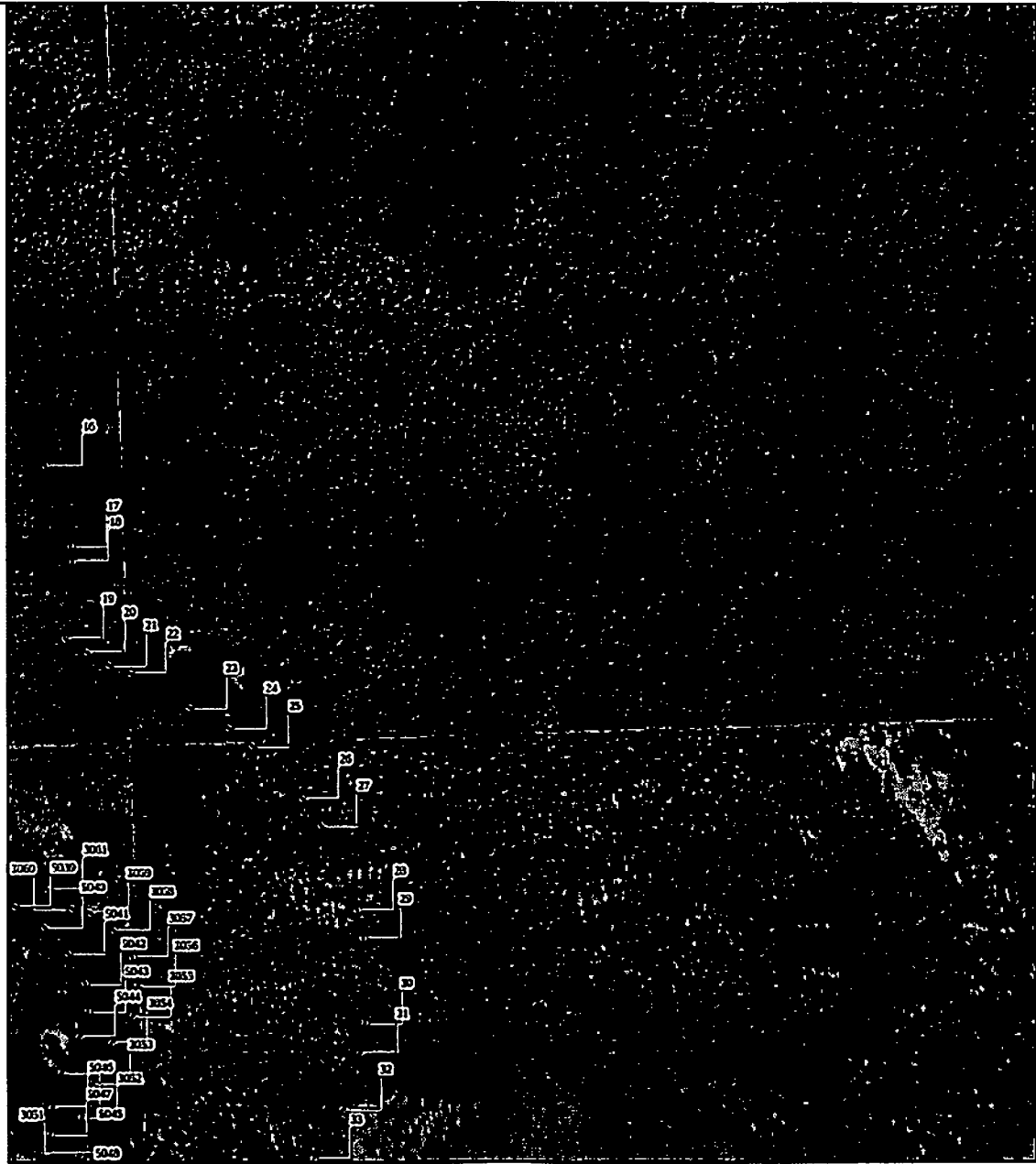
Масштаб 1:5 000

УТВЕРЖДЕНО

г. _____

Водоохранная зона реки Уводь на территории Владимирской области

План границ объекта

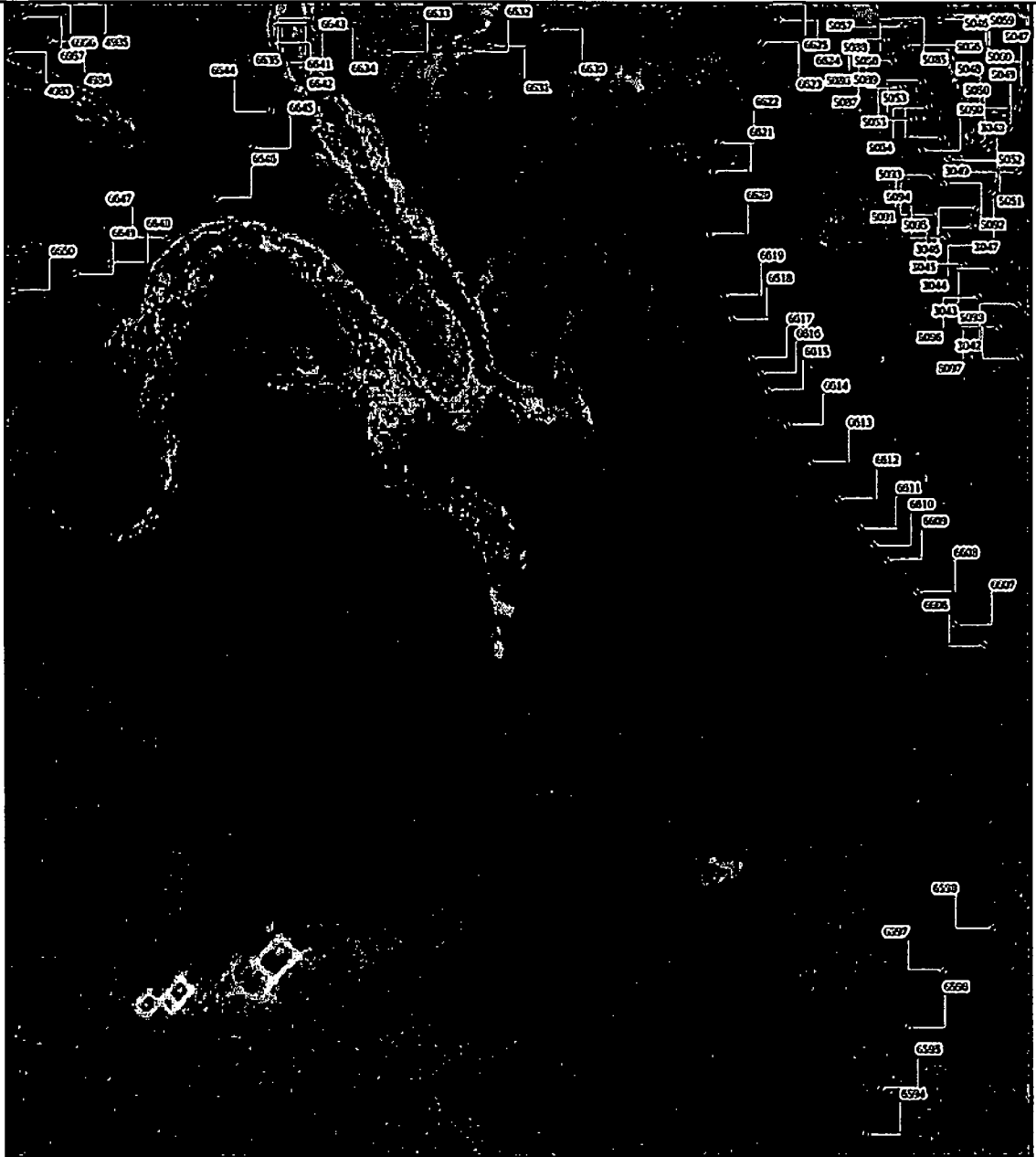


Масштаб 1:5 000

УЧЕТНЫЕ ПОЛОЖЕНИЯ	
	границы водоохранной зоны
	границы кадастровой зоны

Водоохранная зона реки Увody на территории Владимирской области

План границ объекта



Масштаб 1:5 000

УСЛОВНЫЕ ОБОЗНАЧЕНИЯ

— граница водозащитной зоны

■ граница территории

Водоохранная зона реки Уводь на территории Владимирской области

План границ объекта




Масштаб 1:5 000

УСЛОВНЫЕ ОБОЗНАЧЕНИЯ

- Г¹ государственная граница с РФ
- граница водоохранной зоны

Водоохранная зона реки Уводь на территории Владимирской области

План границ объекта



Масштаб 1:5 000

УЧЕТНЫЕ ПОЛТОЧКИ

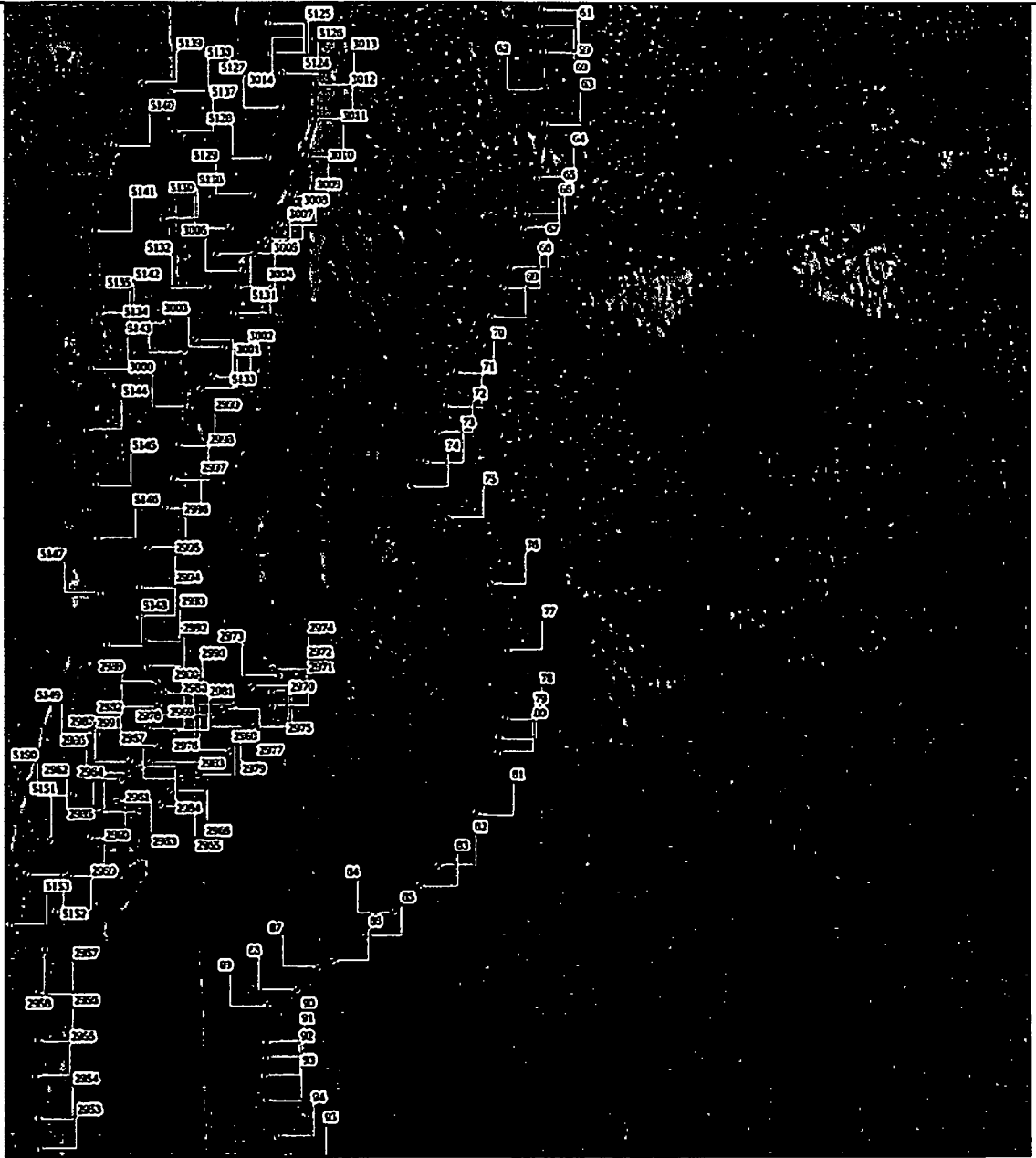
1

граница водозащитной зоны

граница водозащитной зоны

Водоохранная зона реки Увель на территории Владимирской области

План границ объекта




Масштаб 1:5 000

Условные обозначения

- граница участка и его номер
- граница водоохранной зоны

Водоохранная зона реки Уводь на территории Владимирской области

План границ объекта



Масштаб 1:5 000

УЧЕТНЫЕ ПОКАЗАТЕЛИ

Г¹ граница водоохранной зоны

граница водоохранной зоны

Водоохранная зона реки Увиль на территории Владимирской области

План границ объекта




Масштаб 1:5 000

СЦ/М/В/К/С/О/П/З/А/Ч/В/С/В/С/С

Г	гидрографический пункт в реке
□	граница водоохранной зоны

Водоохранная зона реки Уводь на территории Владимирской области

План границ объекта



Масштаб 1:5 000


Условные обозначения

Г¹ — граница зоны и ее части

□ — граница территории зоны

Водоохранная зона реки Увось на территории Владимирской области

План границ объекта



Масштаб 1:5 000

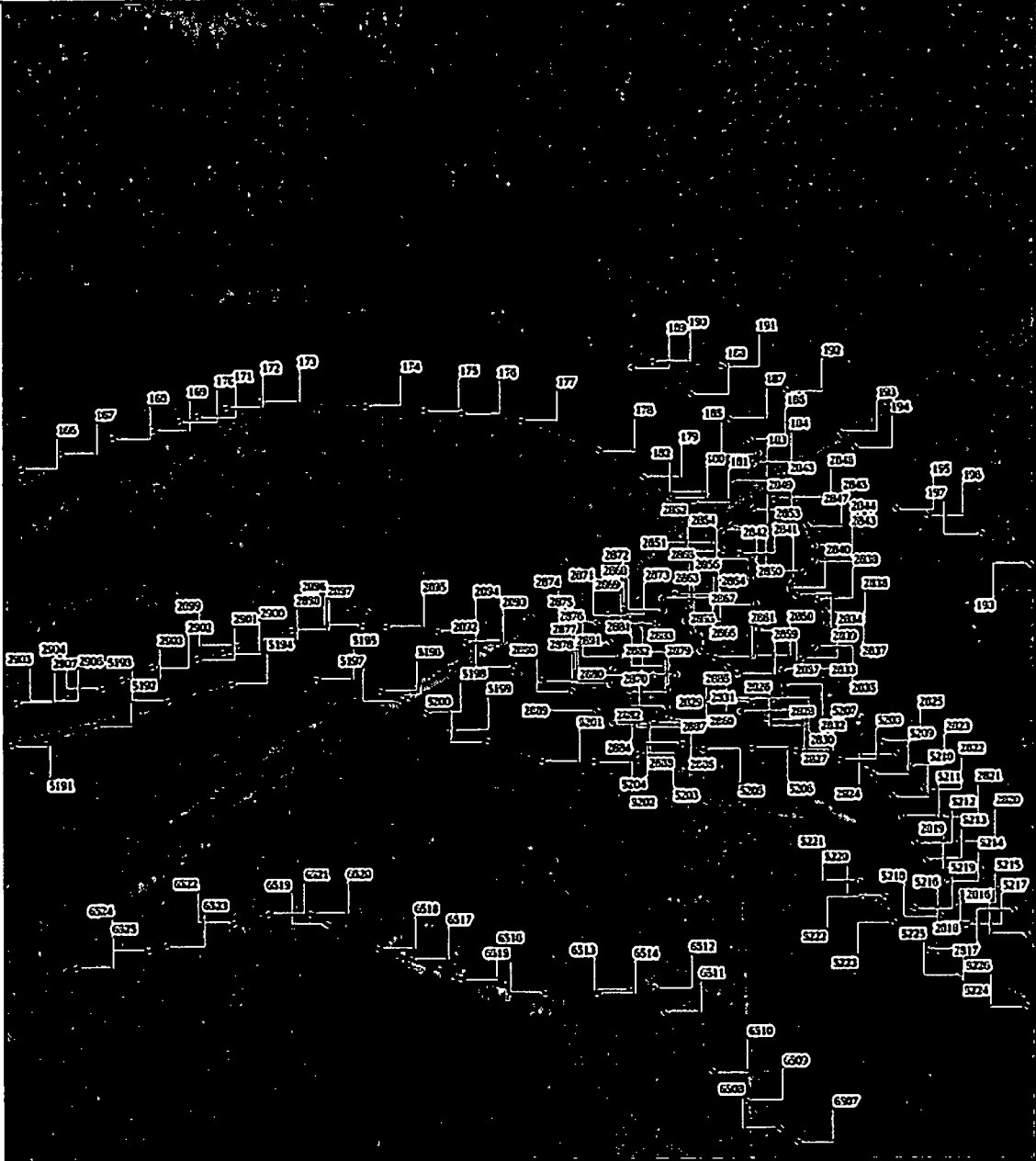
УГОЛОВНО-ПРОЦЕДУРНЫЙ

Г¹ - видимость точки и ее координаты

□ - граница водоохранной зоны

Водоохранная зона реки Увудь на территории Владимирской области

План границ объекта



Масштаб 1:5 000


УСЛОВНЫЕ ОБОЗНАЧЕНИЯ

Г — граница водозащитной зоны

□ — граница водозащитной зоны

Водоохранная зона реки Уводь на территории Владимирской области

План границ объекта




Масштаб 1:5 000

УТВЕРЖДЕНО


Генеральный директор

Водоохранная зона реки Увось на территории Владимирской области

План границ объекта




Масштаб 1:5 000

УЧЕТНЫЕ ПОКАЗАТЕЛИ	
г	объемная часть в м³/чел
	сумма водозащитной зоны

Водоохранная зона реки Увель на территории Владимирской области

План границ объекта

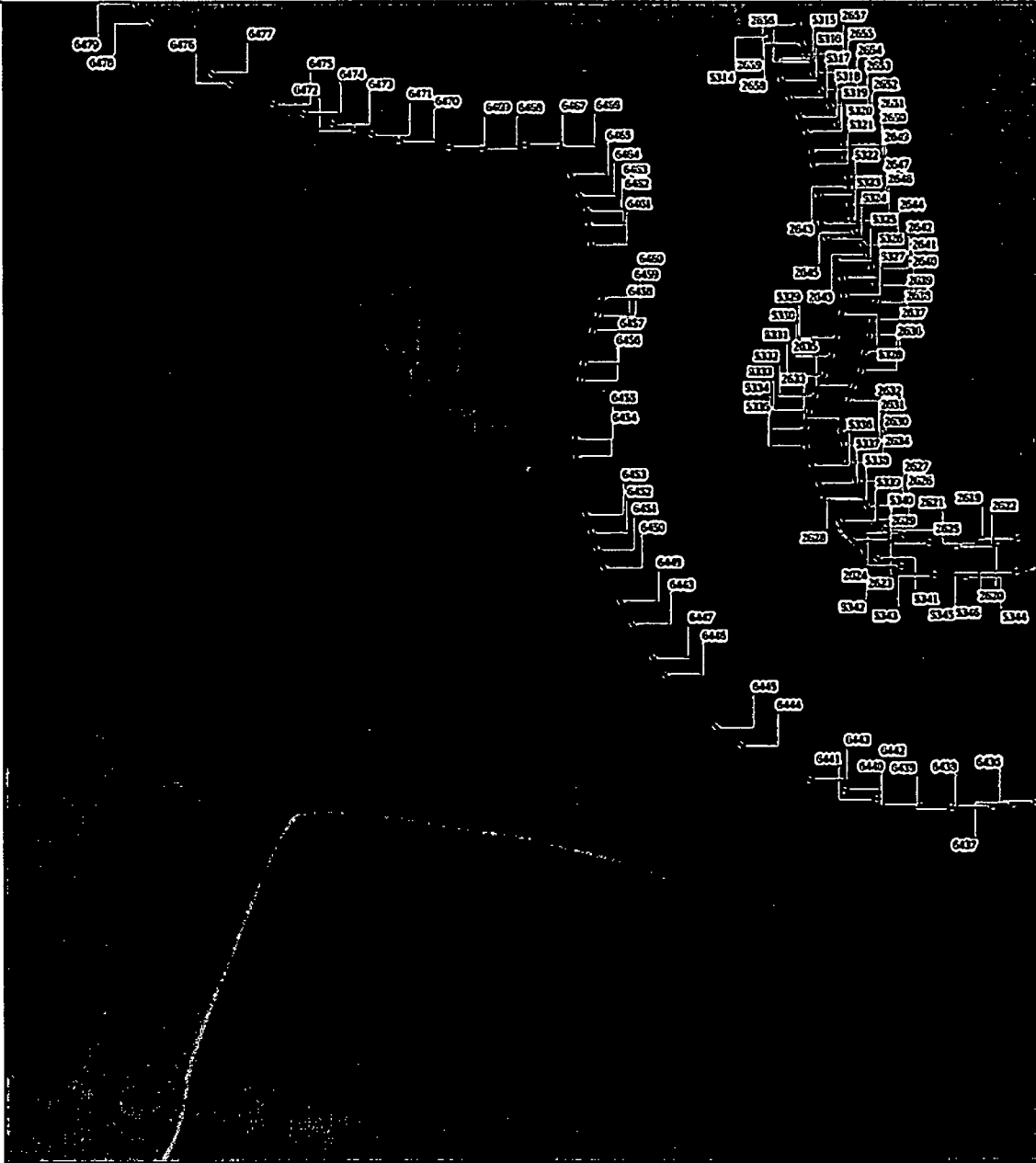


Масштаб 1:5 000

УЧЕТНЫЕ ПОКАЗАТЕЛИ	
г	содержание почвы в кв. метр
□	граница водоохранной зоны

Водоохранная зона реки Уводь на территории Владимирской области

План границ объекта



Масштаб 1:5 000


УЧЕТНЫЕ ПОКАЗАТЕЛИ

Г¹ — граница водоохранной зоны

□ — граница кадастровой зоны

Водоохранная зона реки Уводь на территории Владимирской области

План границ объекта



Масштаб 1:5 000

УСЛУЖИТЕЛЬНЫЕ СВЕДЕНИЯ

Г — границы зоны и ее частей


□ — граница водоохранной зоны

Водоохранная зона реки Увody на территории Владимирской области

План границ объекта




Масштаб 1:5 000



Водоохранная зона реки Увель на территории Владимирской области

План границ объекта



Масштаб 1:5 000


Условные обозначения

Г¹ — граница объекта

□ — граница водоохранной зоны

Водоохранная зона реки Увось на территории Владимирской области

План границ объекта



Масштаб 1:5 000

СВОЙСТВА ОБЪЕКТА

Г¹ граница объекта в масштабе

□ граница водоохранной зоны

Водоохранная зона реки Уводь на территории Владимирской области

План границ объекта



Масштаб 1:5 000

УЧ. ЛИСТЫ № 001-002/1985

г. Владимир

посадочная почва и ее напор

границы водозащитной зоны

Водоохранная зона реки Увody на территории Владимирской области

План границ объекта




Масштаб 1:5 000

УСЛОВНЫЕ ОБОЗНАЧЕНИЯ	
Г	пункты пересечения с границей
□	граница водоохранной зоны

Водоохранная зона реки Уводь на территории Владимирской области

План границ объекта



Масштаб 1:5 000

УГЛУБЛЕННЫЕ РАБОТЫ


Г 1

содержит планы в 10 листов

□ граница водоохранной зоны


Водоохранная зона реки Увось на территории Владимирской области

План границ объекта



Водоохранная зона реки Уводь на территории Владимирской области

План границ объекта




Масштаб 1:5 000

УСЛОВНЫЕ ОБОЗНАЧЕНИЯ

┌	направление плотины и ее конец
□	граница водоохранной зоны

Водоохранная зона реки Увось на территории Владимирской области

План границ объекта



Масштаб 1:5 000


УЧЕТНЫЕ ОБОЗНАЧЕНИЯ

┌ ┐ обозначает parcel и ее номер

□ обозначает водоохранную зону

Водоохранная зона реки Увody на территории Владимирской области

План границ объекта




Масштаб 1:5 000

Условные обозначения

- Г — граница водозащитной зоны
- — граница кадастрового участка

Водоохранная зона реки Увудь на территории Владимирской области

План границ объекта




Масштаб 1:5 000

УСЛОВНЫЕ ОБОЗНАЧЕНИЯ

	граница водоохранной зоны
	пункты границы

Водоохранная зона реки Уводь на территории Владимирской области

План границ объекта



Масштаб 1:5 000


УЧЕТНЫЕ ПОСЛАНИЕ

Г¹ — водозащитная зона

□ — граница водоохранной зоны

Водоохранная зона реки Уводь на территории Владимирской области

План границ объекта



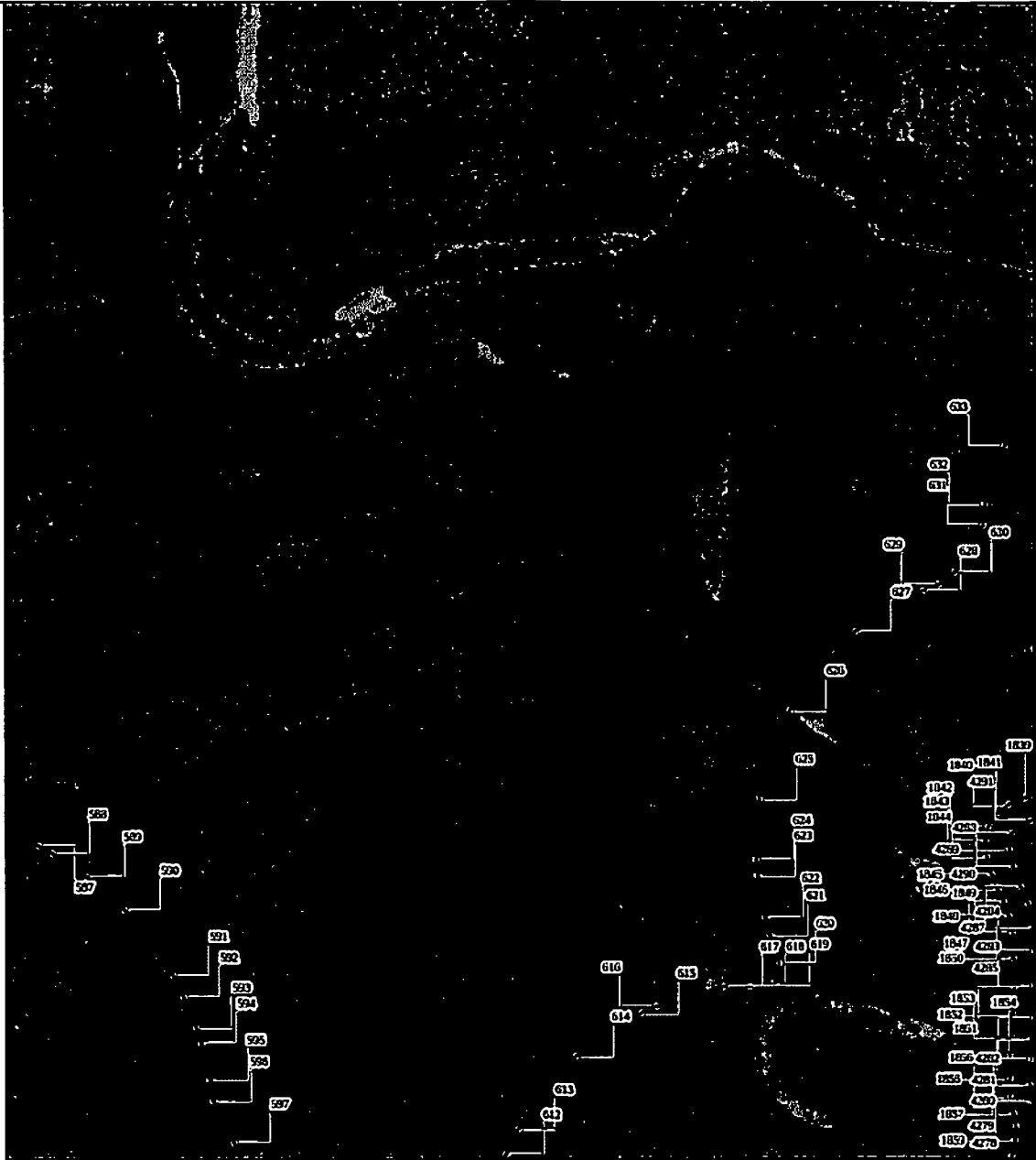
Масштаб 1:5 000

УСЛОВНЫЕ ОБОЗНАЧЕНИЯ

- Г — граница территории в реестре
- — граница водоохранной зоны

Водоохранная зона реки Увель на территории Владимирской области

План границ объекта



Масштаб 1:5 000

УЧЕТНЫЕ ПОКАЗАТЕЛИ	
Г	гидрографический пункт в створе
□	граница водоохранной зоны

Водоохранная зона реки Увody на территории Владимирской области

План границ объекта



Масштаб 1:5 000


УСЛОВНЫЕ ОБОЗНАЧЕНИЯ

Г¹ — обремененный участок в о.п.к.п.ч.


□ — граница водоохранной зоны

Водоохранная зона реки Увель на территории Владимирской области

План границ объекта

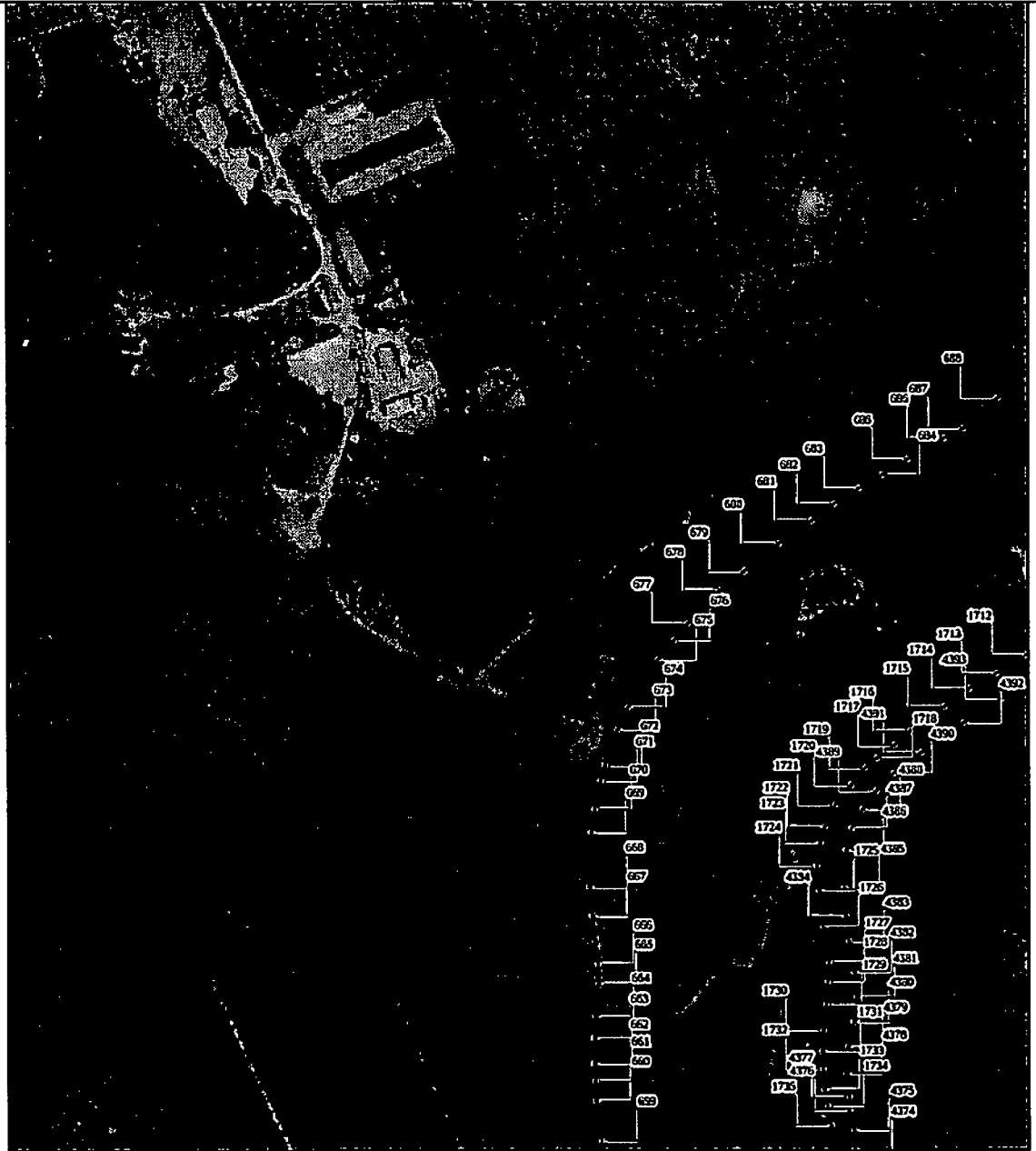


Масштаб 1:5 000


УТВЕРЖДЕНО	
г. _____	подпись _____
	схема Водоохранной зоны

Водоохранная зона реки Увody на территории Владимирской области

План границ объекта




Масштаб 1:5 000

УТВЕРЖДЕНО	
Г 1	подпись
	символ

Водоохранная зона реки Уводь на территории Владимирской области

План границ объекта




Масштаб 1:5 000



УЧЕТНЫЕ ПОКАЗАТЕЛИ	
	кадастровые точки и их номера
	граница водоохранной зоны

Водоохранная зона реки Увody на территории Владимирской области

План границ объекта




Масштаб 1:5 000

УСЛОВНЫЕ ОБОЗНАЧЕНИЯ	
	границы водозащитной зоны
	границы населенных пунктов

Водоохранная зона реки Увудь на территории Владимирской области

План границ объекта



Масштаб 1:5 000


УЧ. ЛИНЕЙН. ОБЪЕКТЫ

Г¹ — водозащитная линия в окрестности

□ — граница водоохранной зоны

Водоохранная зона реки Увось на территории Владимирской области

План границ объекта



Масштаб 1:5 000

УСЛОВНЫЕ ОБОЗНАЧЕНИЯ

- Г — контрольный пункт в реке
- — граница водоохранной зоны

Водоохранная зона реки Увось на территории Владимирской области

План границ объекта



Масштаб 1:5 000


УТВЕРЖДЕНО

Г.1. подпись начальника

Границы водоохранной зоны

Водоохранная зона реки Увель на территории Владимирской области

План границ объекта



Масштаб 1:5 000


УСЛОВНЫЕ ОБОЗНАЧЕНИЯ

┌ ┐ обозначение точки в ее центре

▭ граница водоохранной зоны

Водоохранная зона реки Увось на территории Владимирской области

План границ объекта



Масштаб 1:5 000

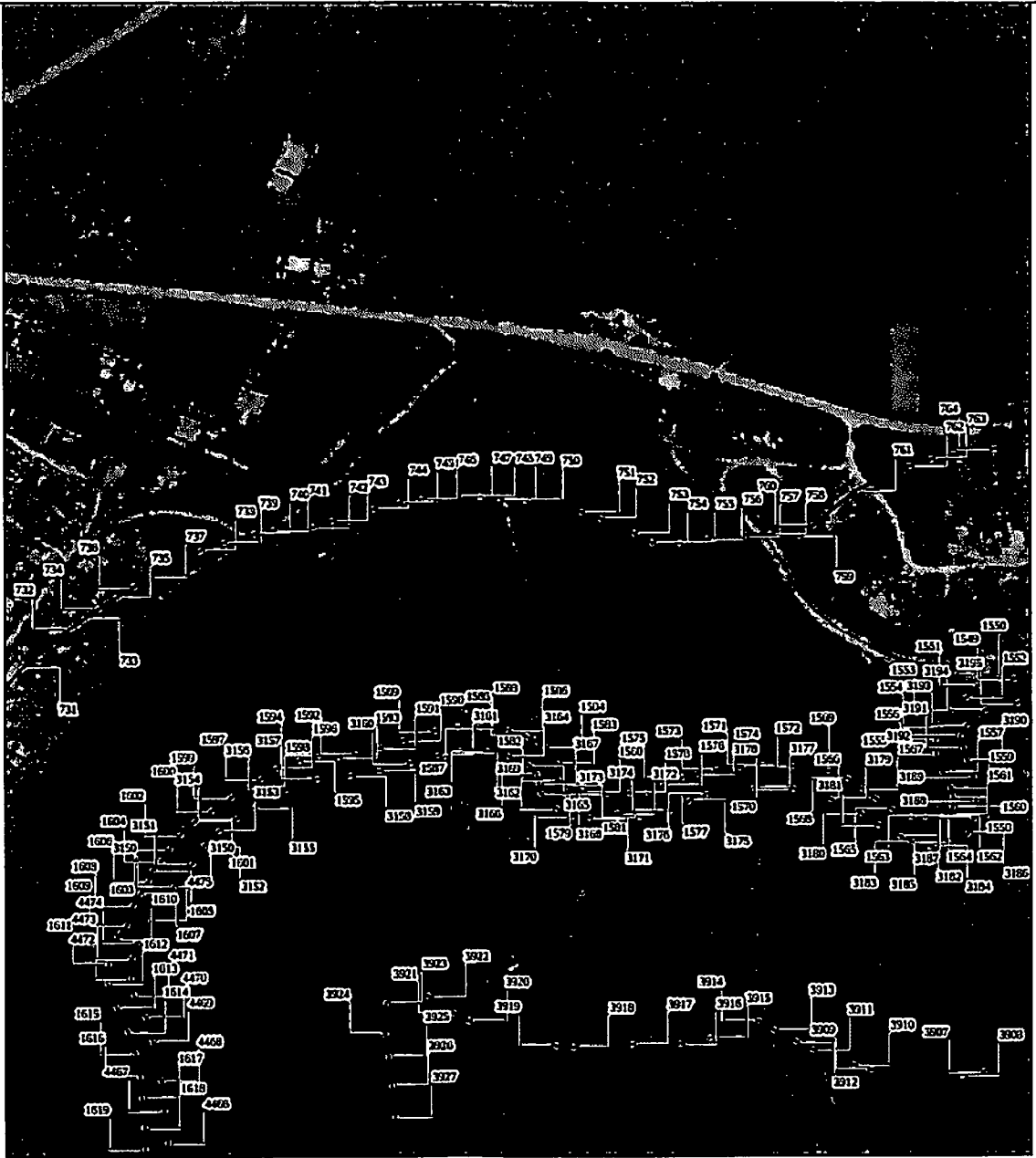
УТВЕРЖДЕНО

Г¹ **содержит сведения о ее источнике**

границ водоохранной зоны

Водоохранная зона реки Увель на территории Владимирской области

План границ объекта




Масштаб 1:5 000

УВЕЛ	
—	границы водозащитной зоны
□	земельный участок

Водоохранная зона реки Увель на территории Владимирской области

План границ объекта



Масштаб 1:5 000

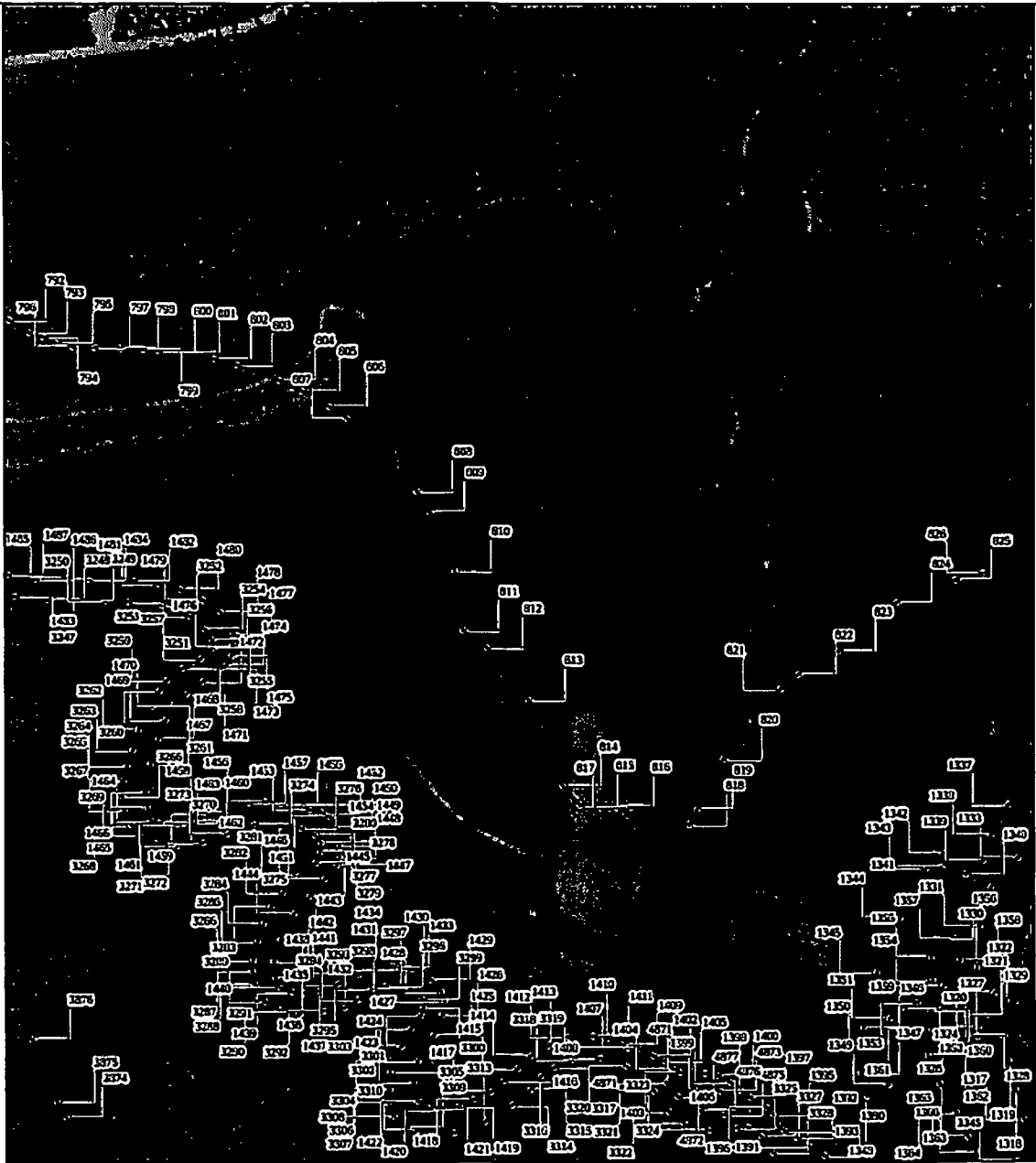
УЧЕТНЫЕ СВЕДЕНИЯ

Г¹ границы объектов



границы водохозяйственных зон

Водоохранная зона реки Уводь на территории Владимирской области

План границ объекта




Масштаб 1:5 000

УЧАСТИЕ ОБЪЕКТА	
	границы объекта и его частей
	границы водоохранной зоны

Водоохранная зона реки Увель на территории Владимирской области

План границ объекта



Масштаб 1:5 000


УЧЕТНЫЕ ОБОЗНАЧЕНИЯ

Г¹ граница зоны в не учтен

□ граница водоохранной зоны

Водоохранная зона реки Увось на территории Владимирской области

План границ объекта



Масштаб 1:5 000


УЧЕТНЫЕ ПОКАЗАТЕЛИ

Г¹ — обводненность почвы и ее запас

□ — граница водоохранной зоны

Водоохранная зона реки Уводь на территории Владимирской области

План границ объекта



Масштаб 1:5 000


УСЛОВНЫЕ ОБОЗНАЧЕНИЯ

Г¹ — граница зоны и ее черта

□ — граница водозащитной зоны

Водоохранная зона реки Увудь на территории Владимирской области

План границ объекта




Масштаб 1:5 000

УВЕДОМЛЕНИЕ

Гр. _____

Водоохранная зона реки Уводь на территории Владимирской области

План границ объекта



Масштаб 1:5 000


УДПМ ОБЛАСТНОГО ЦЕНТРА

Г¹ — граница зоны с о. о. о.

□ — граница водоохранной зоны

Водоохранная зона реки Увody на территории Владимирской области

План границ объекта




Масштаб 1:5 000

УТВЕРЖДЕНО
Генеральный директор
[] зона водоохранной зоны

Водоохранная зона реки Увody на территории Владимирской области

План границ объекта



Масштаб 1:5 000


УСЛОВНЫЕ ОБОЗНАЧЕНИЯ

□ обозначает пункт в н.к. (н.к. - нивелирный пункт)

□ граница водоохранной зоны

Водоохранная зона реки Уводь на территории Владимирской области

План границ объекта




Масштаб 1:5 000


УЧЕТНЫЕ ПОДЗЕМНЫЕ	
□	подземный канал в ст. номер
□	земля водозащитной зоны

Водоохранная зона реки Увось на территории Владимирской области

План границ объекта




Масштаб 1:5 000

УГЛУБЛЕННЫЕ ИЗМЕНЕНИЯ	
Г ¹	сделаны по акту
	граница водоохранной зоны

Водоохранная зона реки Увель на территории Владимирской области

План границ объекта




Масштаб 1:5 000

УЧЕТНЫЕ ПОКАЗАТЕЛИ

Г¹ — количество точек в км.контур


□ — линия водоохранной зоны

3. Схема границы местоположения прибрежной защитной полосы реки Уводь (далее – схема №3) расположена на 65 листах.





Прибрежная защитная полоса реки Уводь на территории Владимирской области

План границ объекта



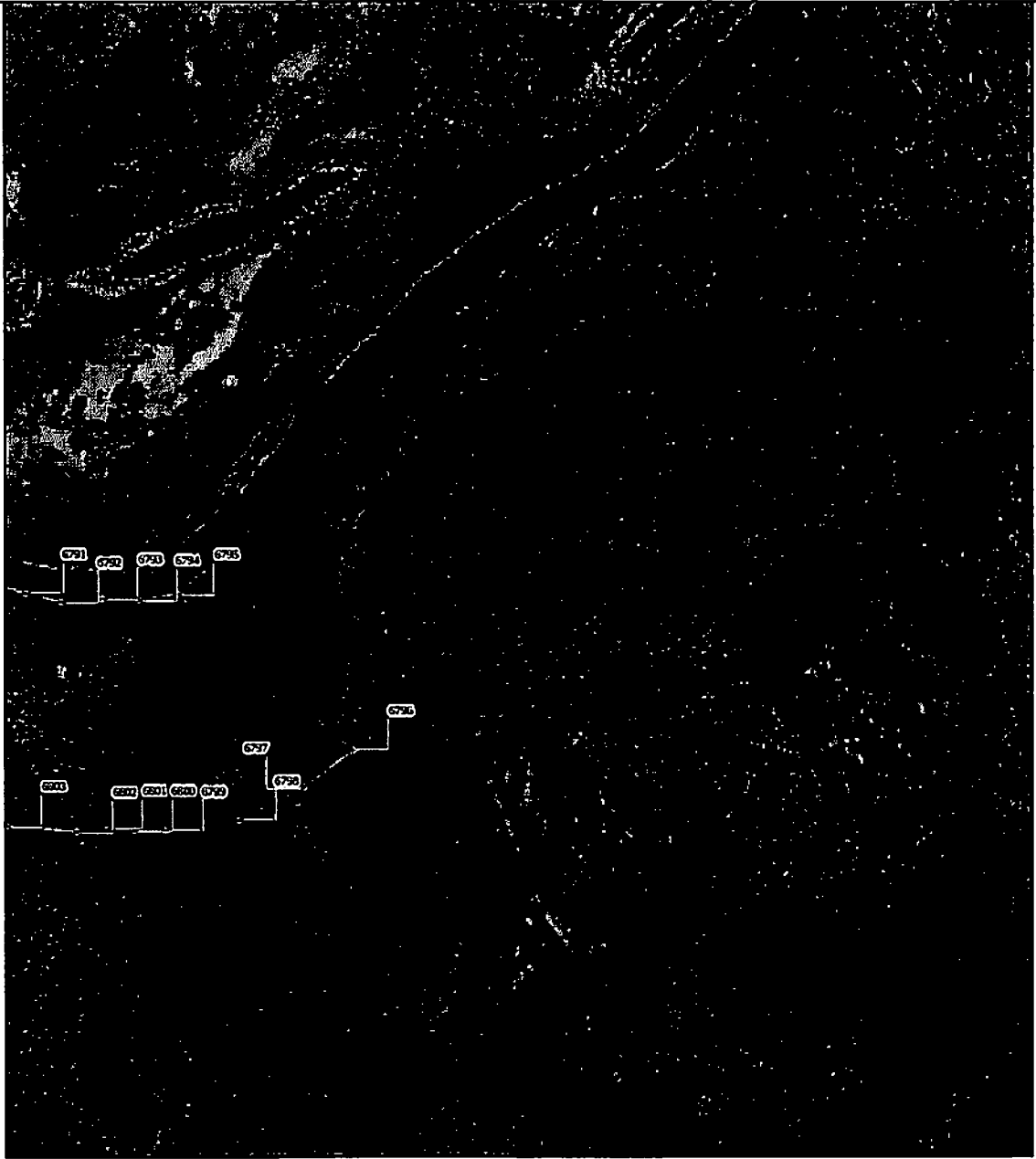
Масштаб 1:5 000

Условные обозначения

-  обозначение точек и их номера
-  граница прибрежной защитной полосы

Прибрежная защитная полоса реки Уводь на территории Владимирской области

План границ объекта




Масштаб 1:5 000

Условные обозначения

	границы берега и ее конец
	полоса прибрежной защитной полосы



Прибрежная защитная полоса реки Увудь на территории Владимирской области

План границ объекта




Масштаб 1:5 000

УГЛУБЛЕННЫЕ ОБЪЕКТЫ

-  углубленный угол и его координаты
-  точка границы земельного участка

Прибрежная защитная полоса реки Увудь на территории Владимирской области

План границ объекта




Масштаб 1:5 000

Условные обозначения

- ┌─┐ граница с/п и/п
- граница с/п и/п

Прибрежная защитная полоса реки Увель на территории Владимирской области

План границ объекта



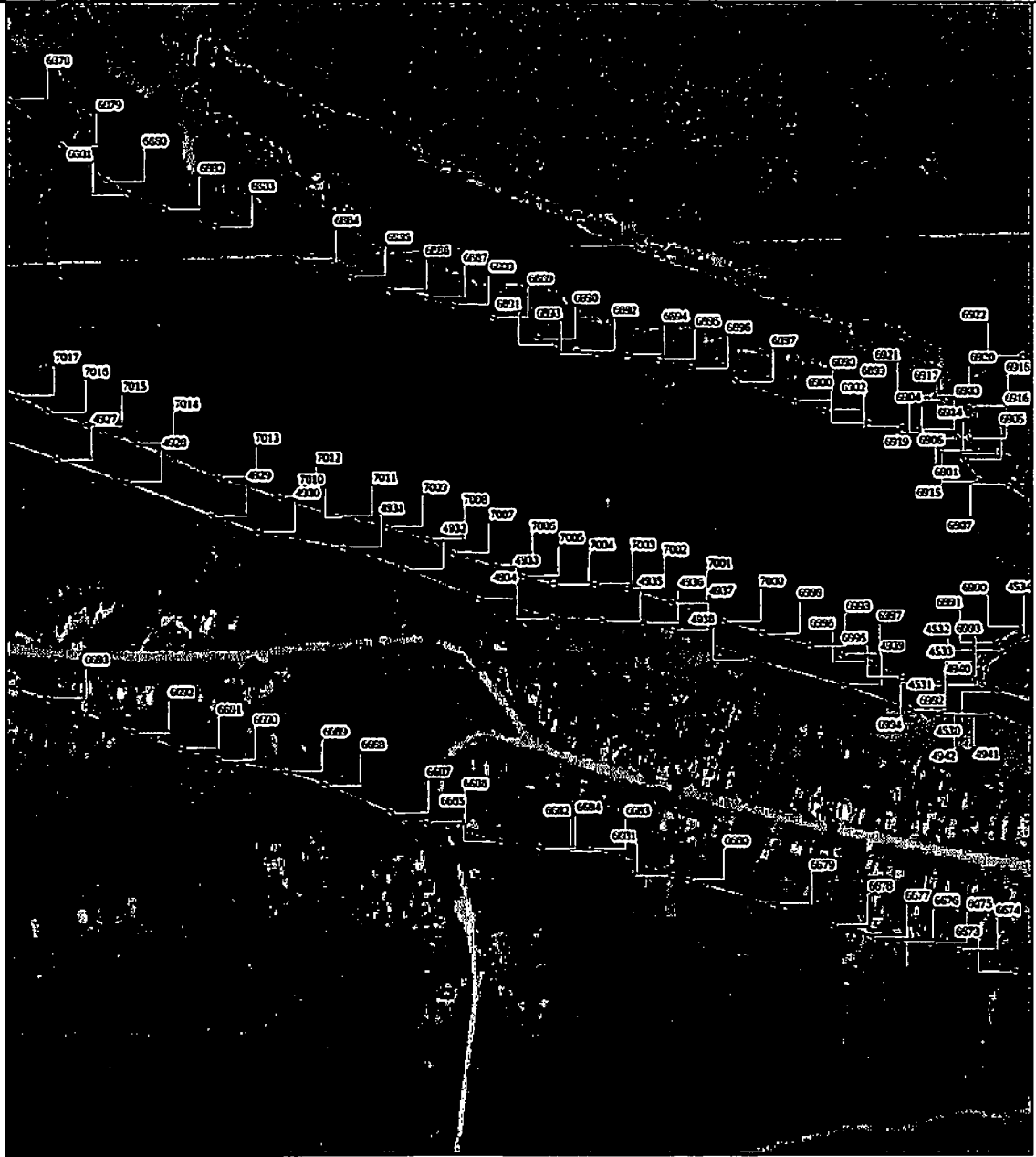
Масштаб 1:5 000

УСЛОВНЫЕ ОБОЗНАЧЕНИЯ

- обозначения точек и их связей
- граница прибрежной защитной полосы



Прибрежная защитная полоса реки Увудь на территории Владимирской области

План границ объекта



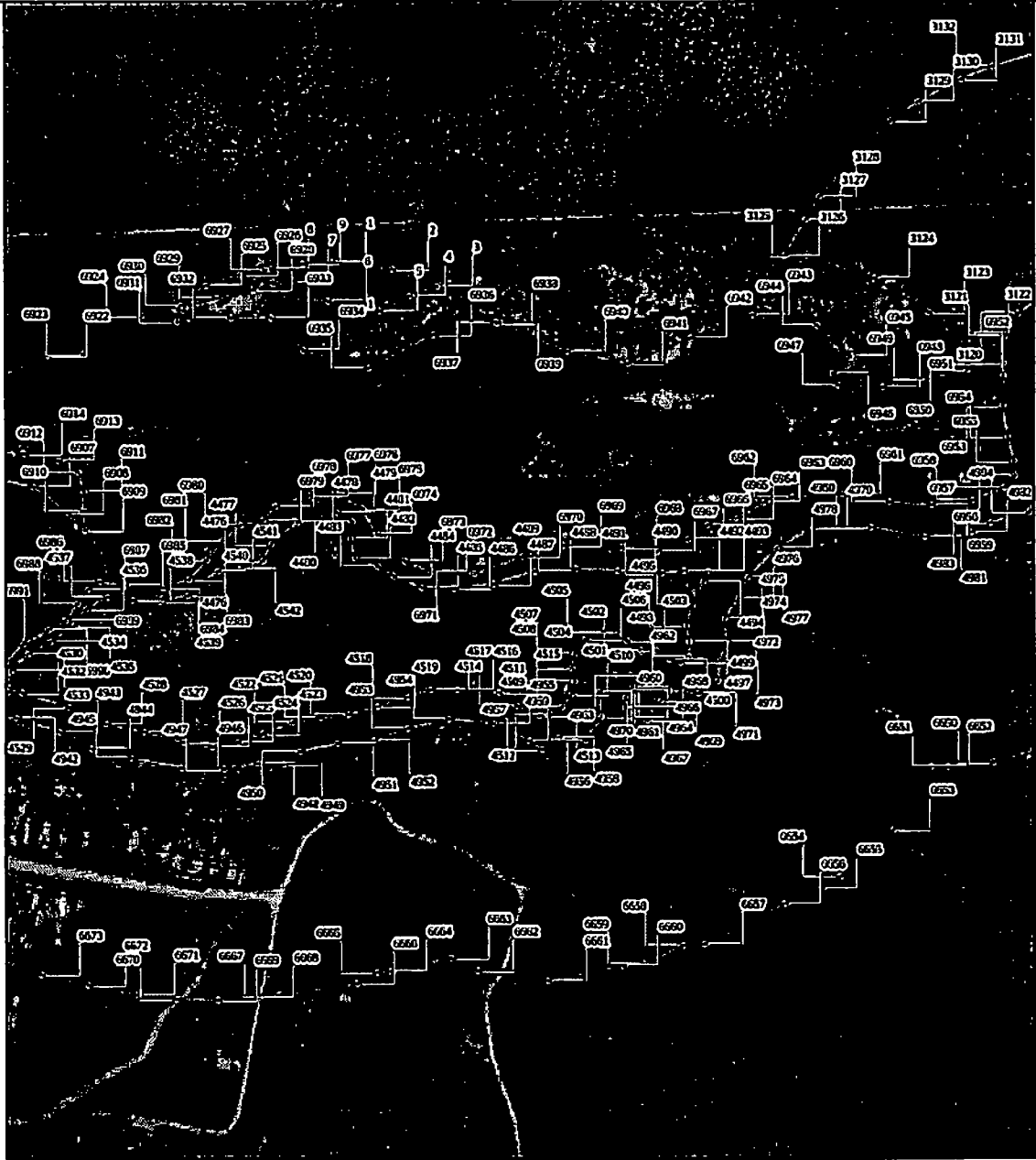
Масштаб 1:5 000

УСЛОВНЫЕ ОБОЗНАЧЕНИЯ

-  граница защитной полосы
-  граница территории водного объекта

Прибрежная защитная полоса реки Увудь на территории Владимирской области

План границ объекта



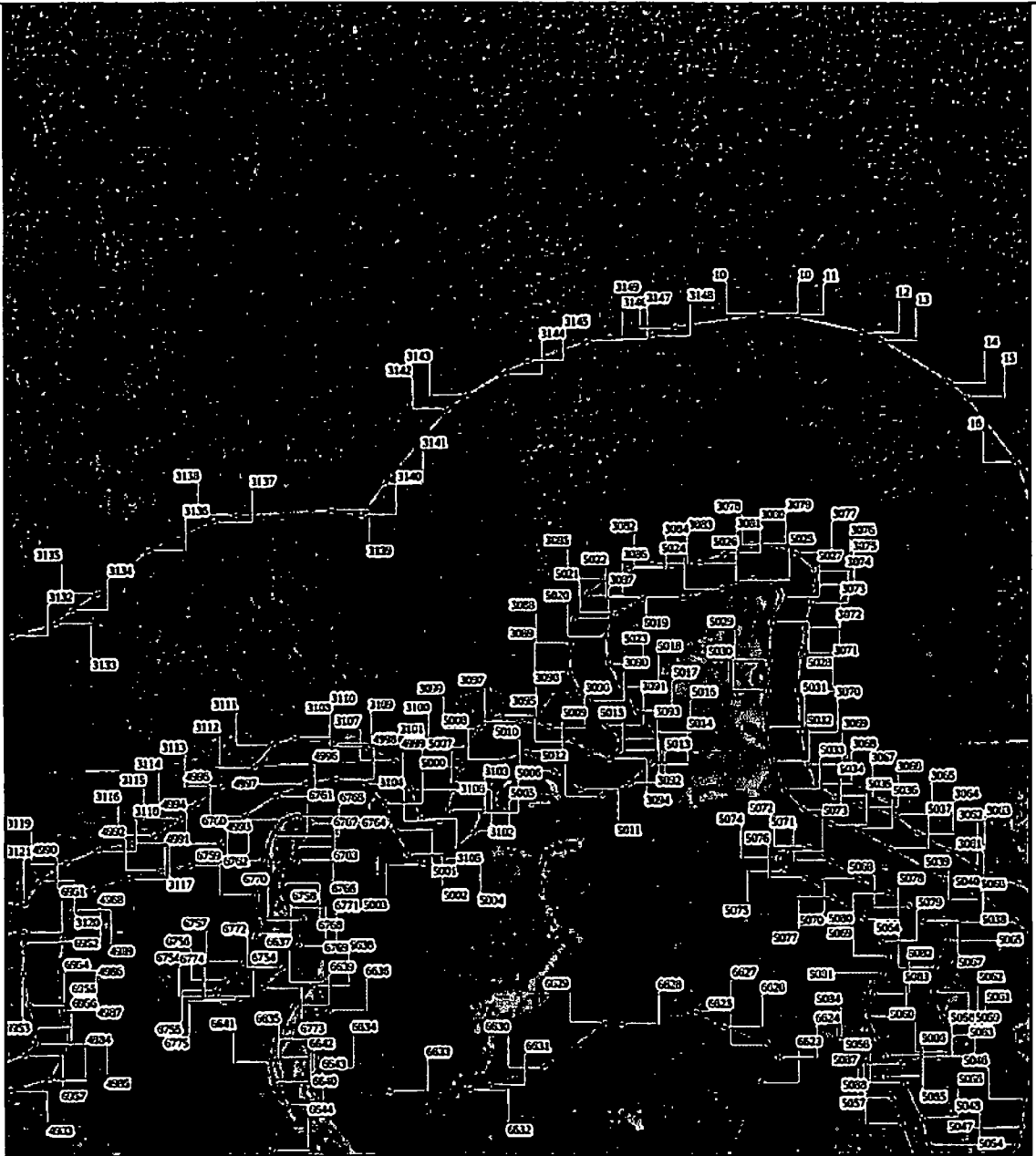
Масштаб 1:5 000

УЧЕТНЫЕ ПОСЛАНИИ

- Г — гидроточка и ее шпир
- — граница гидроточечной защитной полосы

Прибрежная защитная полоса реки Увудь на территории Владимирской области

План границ объекта



Масштаб 1:5 000

Ч. 1. ПРИБРЕЖНАЯ ЗАЩИТНАЯ ПОЛОСА


Г

границы водного объекта и его берегов

границы прибрежной защитной полосы



Прибрежная защитная полоса реки Увель на территории Владимирской области

План границ объекта



Масштаб 1:5 000

УЧЕТНЫЕ ПОЛОЖЕНИЯ

-  гидротехнический пункт и его конец
-  граница прибрежной защитной полосы


Прибрежная защитная полоса реки Увось на территории Владимирской области

План границ объекта




Масштаб 1:5 000

Условные обозначения

-  кадастровые точки и углы
-  граница прибрежной защитной полосы

Прибрежная защитная полоса реки Уводь на территории Владимирской области

План границ объекта



Масштаб 1:5 000

УСЛОВНЫЕ ПОЗНАЧЕНИЯ

	границы точек и их номера
	граница прибрежной защитной полосы

Прибрежная защитная полоса реки Увудь на территории Владимирской области

План границ объекта




Масштаб 1:5 000

УЧЕТНЫЕ ОБОЗНАЧЕНИЯ

- гидрографическая точка и ее номер
- граница прибрежной защитной полосы

Прибрежная защитная полоса реки Увудь на территории Владимирской области

План границ объекта



Масштаб 1:5 000

Условные обозначения

- граница объекта
- граница прибрежной защитной полосы

Прибрежная защитная полоса реки Увудь на территории Владимирской области

План границ объекта




Масштаб 1:5 000

УЧЕТНЫЕ ПОСТАНОВКИ

- Г — гидротехнический пункт и его конец
- — линия прибрежной защитной полосы

Прибрежная защитная полоса реки Увудь на территории Владимирской области

План границ объекта



Масштаб 1:5 000


УГЛУБЛЕННЫЕ ПОСЛОВАНИЯ

Г¹ — граница полосы и ее части

□ — граница прибрежной защитной полосы

Прибрежная защитная полоса реки Увель на территории Владимирской области

План границ объекта




Масштаб 1:5 000

Условные обозначения	
┌	пункты веха и ст. веха
□	граница прибрежной защитной полосы



Прибрежная защитная полоса реки Увудь на территории Владимирской области

План границ объекта




Масштаб 1:5 000

Условные обозначения

-  границы точек и углов
-  граница прибрежной защитной полосы



Прибрежная защитная полоса реки Уводь на территории Владимирской области

План границ объекта




Масштаб 1:5 000

УЧЕТНЫЕ ОБОЗНАЧЕНИЯ

-  — границы зоны и ее углы
-  — граница прибрежной защитной полосы

Прибрежная защитная полоса реки Уводь на территории Владимирской области

План границ объекта



Масштаб 1:5 000

УСЛОВНЫЕ ОБОЗНАЧЕНИЯ

- точка опоры
- граница защитной полосы

Прибрежная защитная полоса реки Уводь на территории Владимирской области

План границ объекта



Масштаб 1:5 000


УЧАСТИЕ ОБЪЕКТА

Г

□

Прибрежная защитная полоса реки Уводь на территории Владимирской области

План границ объекта




Масштаб 1:5 000

УСЛОВНЫЕ ОБОЗНАЧЕНИЯ

- граница полосы и ее неров
- граница государственной собственности



Прибрежная защитная полоса реки Уводь на территории Владимирской области

План границ объекта



Масштаб 1:5 000

УСЛОВНЫЕ ОБОЗНАЧЕНИЯ

-  Пункты границы реки и ее плечи
-  Граница прибрежной защитной полосы



Прибрежная защитная полоса реки Уводь на территории Владимирской области

План границ объекта



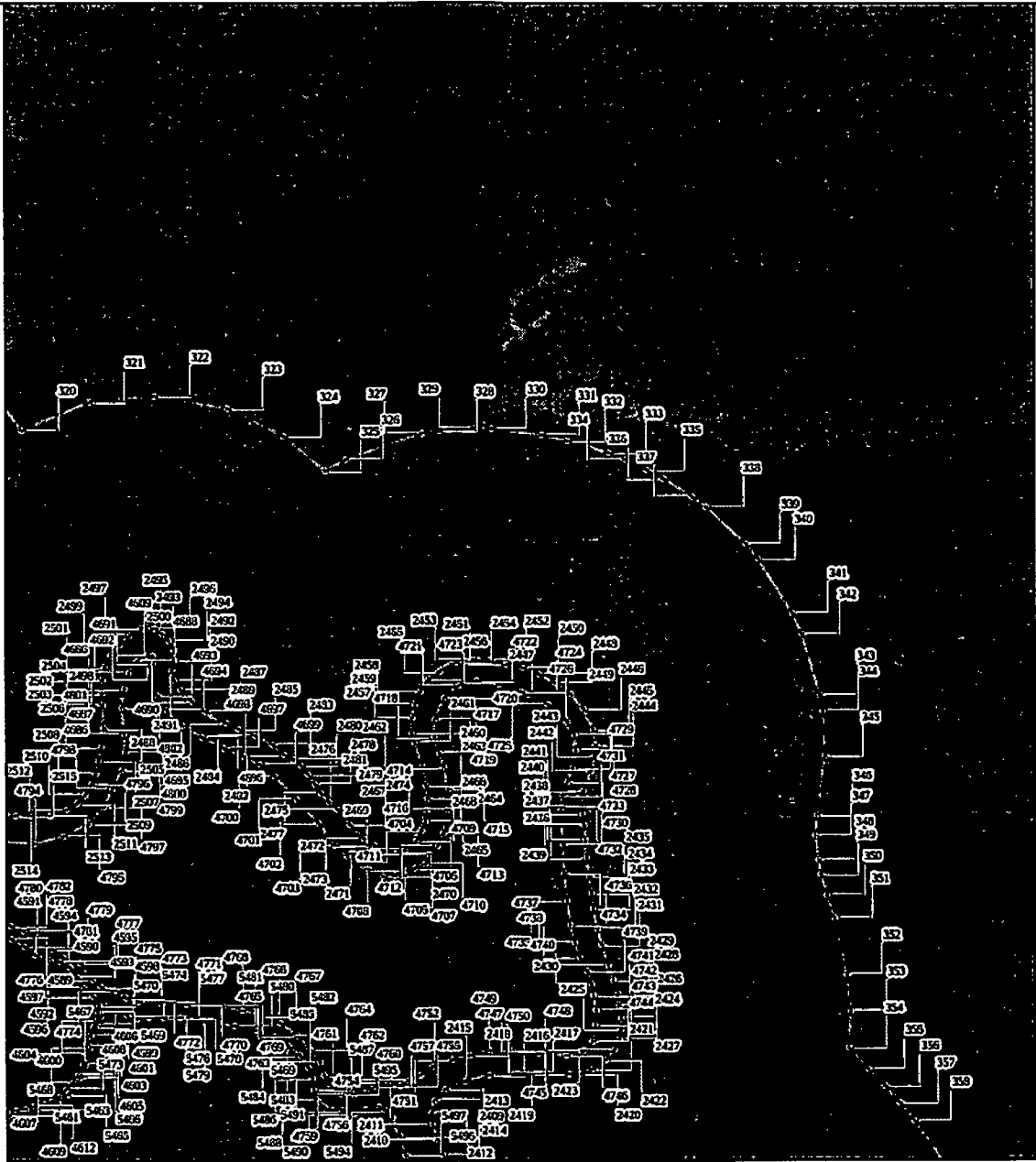
Масштаб 1:5 000

Условные обозначения

-  территории с/х и лесхоз
-  земель сельскохозяйственной территории

Прибрежная защитная полоса реки Увody на территории Владимирской области

План границ объекта




Масштаб 1:5 000

УСЛОВНЫЕ ОБОЗНАЧЕНИЯ

Г	гидрографическая точка и ее номер
□	граница прибрежной защитной полосы



Прибрежная защитная полоса реки Уводь на территории Владимирской области

План границ объекта




Масштаб 1:5 000

УСЛОВНЫЕ ОБОЗНАЧЕНИЯ

-  кадастровые участки и водные объекты
-  зона прибрежной защитной полосы



Прибрежная защитная полоса реки Уводь на территории Владимирской области

План границ объекта




Масштаб 1:5 000

Условные обозначения

-  территория водной и лесной зоны
-  граница прибрежной защитной полосы

Прибрежная защитная полоса реки Увудь на территории Владимирской области

План границ объекта



Масштаб 1:5 000

УТВЕРЖДЕНО

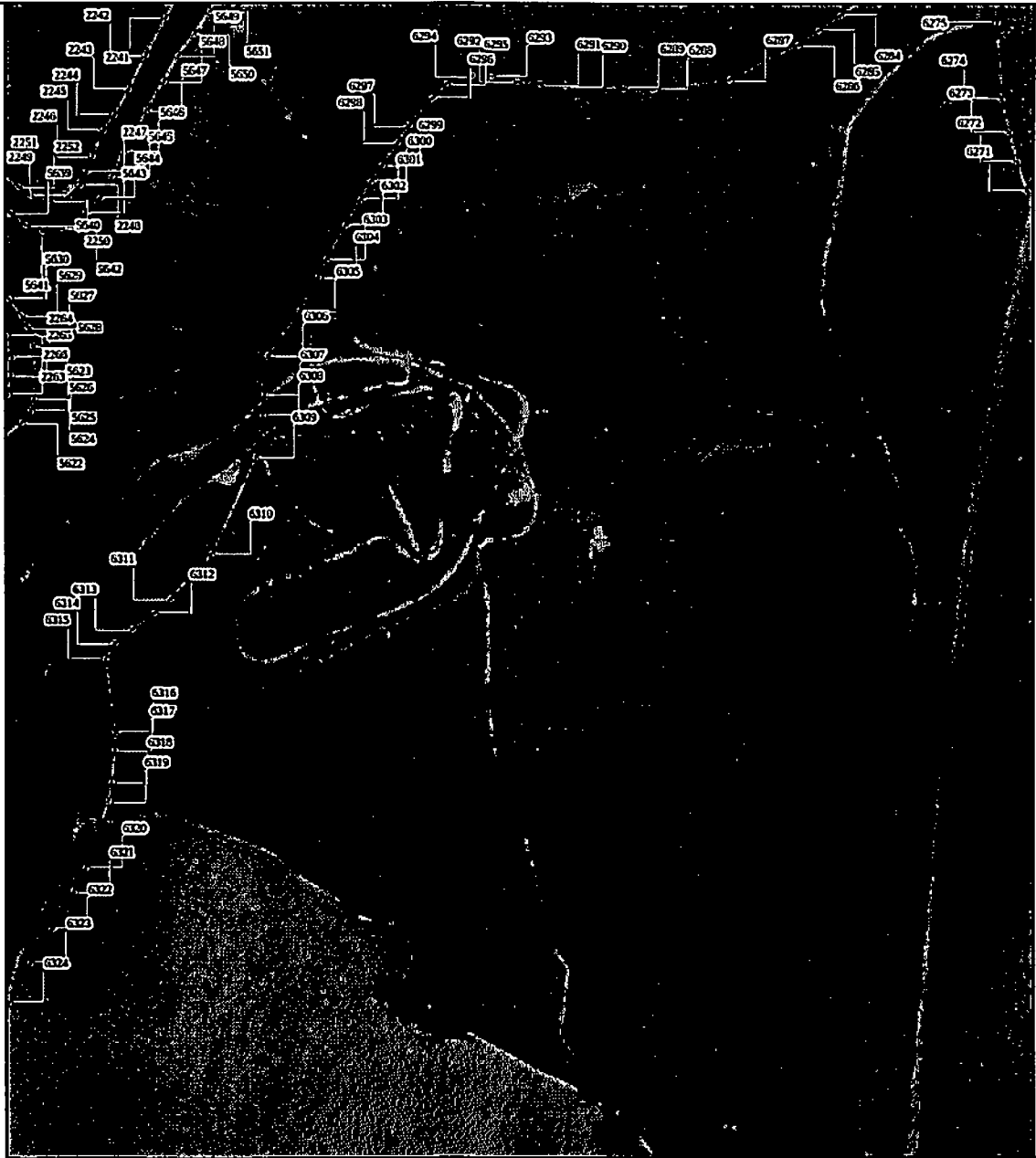
Г

границы берега и ее номер

граница прибрежной защитной полосы

Прибрежная защитная полоса реки Уводь на территории Владимирской области

План границ объекта




Масштаб 1:5 000

Условные обозначения

- Г — граница леса и ее черта
- — граница прибрежной защитной полосы

Прибрежная защитная полоса реки Уводь на территории Владимирской области

План границ объекта



Масштаб 1:5 000


УЧЕТНЫЕ ПОСЛАНИИ

Г¹ — территория реки и ее берега

□ — граница защитной полосы реки

Прибрежная защитная полоса реки Уводь на территории Владимирской области

План границ объекта



Масштаб 1:5 000


Условные обозначения

Г — граница полосы и ее черта

□ — граница прибрежной защитной полосы

Прибрежная защитная полоса реки Уводь на территории Владимирской области

План границ объекта




Масштаб 1:5 000

УСЛОВНЫЕ ОБОЗНАЧЕНИЯ

- Г¹ государственная граница и ее оцеп
- граница прибрежной защитной полосы

Прибрежная защитная полоса реки Увось на территории Владимирской области

План границ объекта



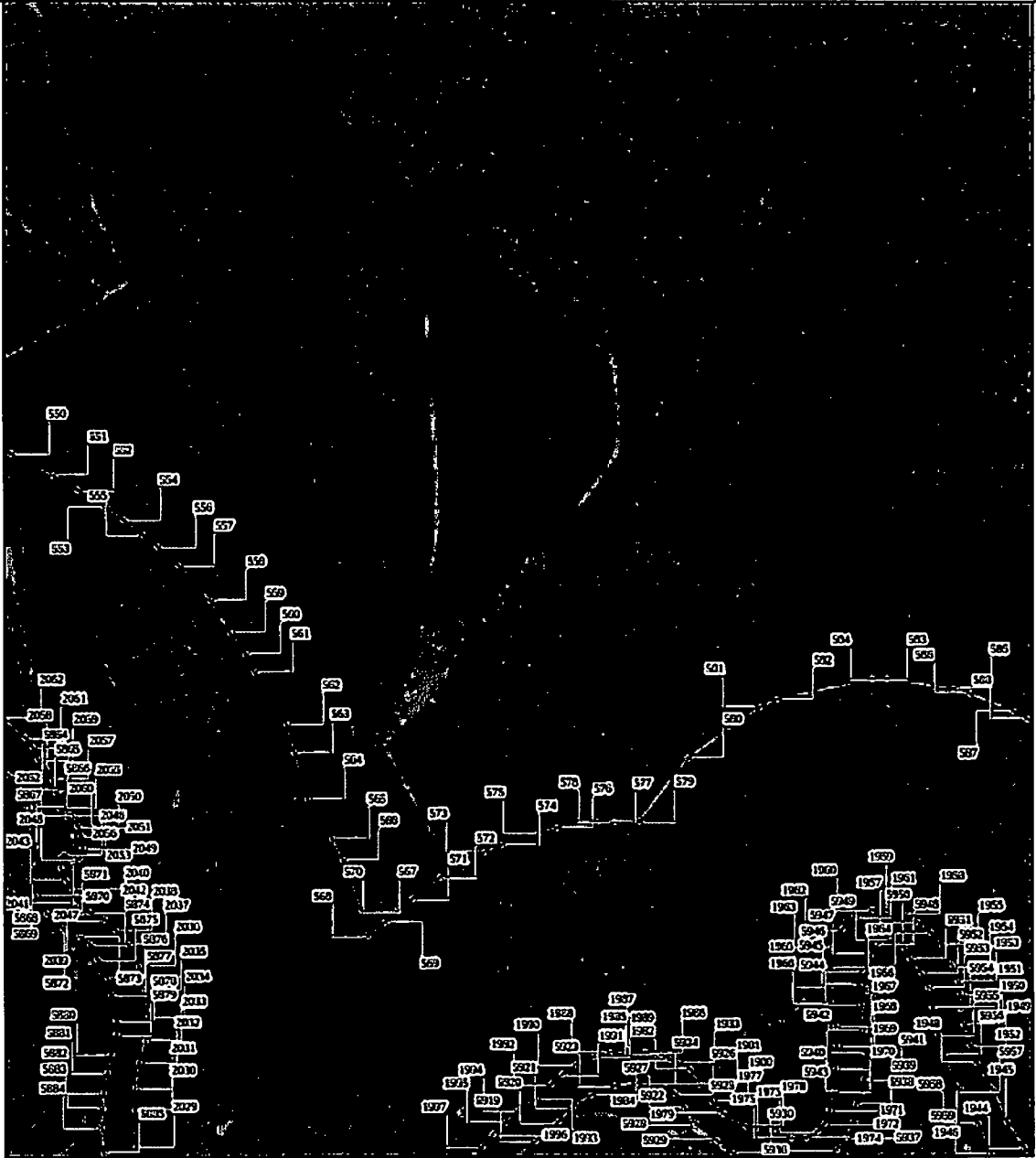
Масштаб 1:5 000

УСЛОВНЫЕ ОБОЗНАЧЕНИЯ

	границы полосы и ее черта
	зона прибрежной защитной полосы

Прибрежная защитная полоса реки Увody на территории Владимирской области

План границ объекта




Масштаб 1:5 000

Условные обозначения

- Г — граница зоны и ее черта
- — граница прибрежной защитной полосы

Прибрежная защитная полоса реки Увody на территории Владимирской области

План границ объекта



Масштаб 1:5 000

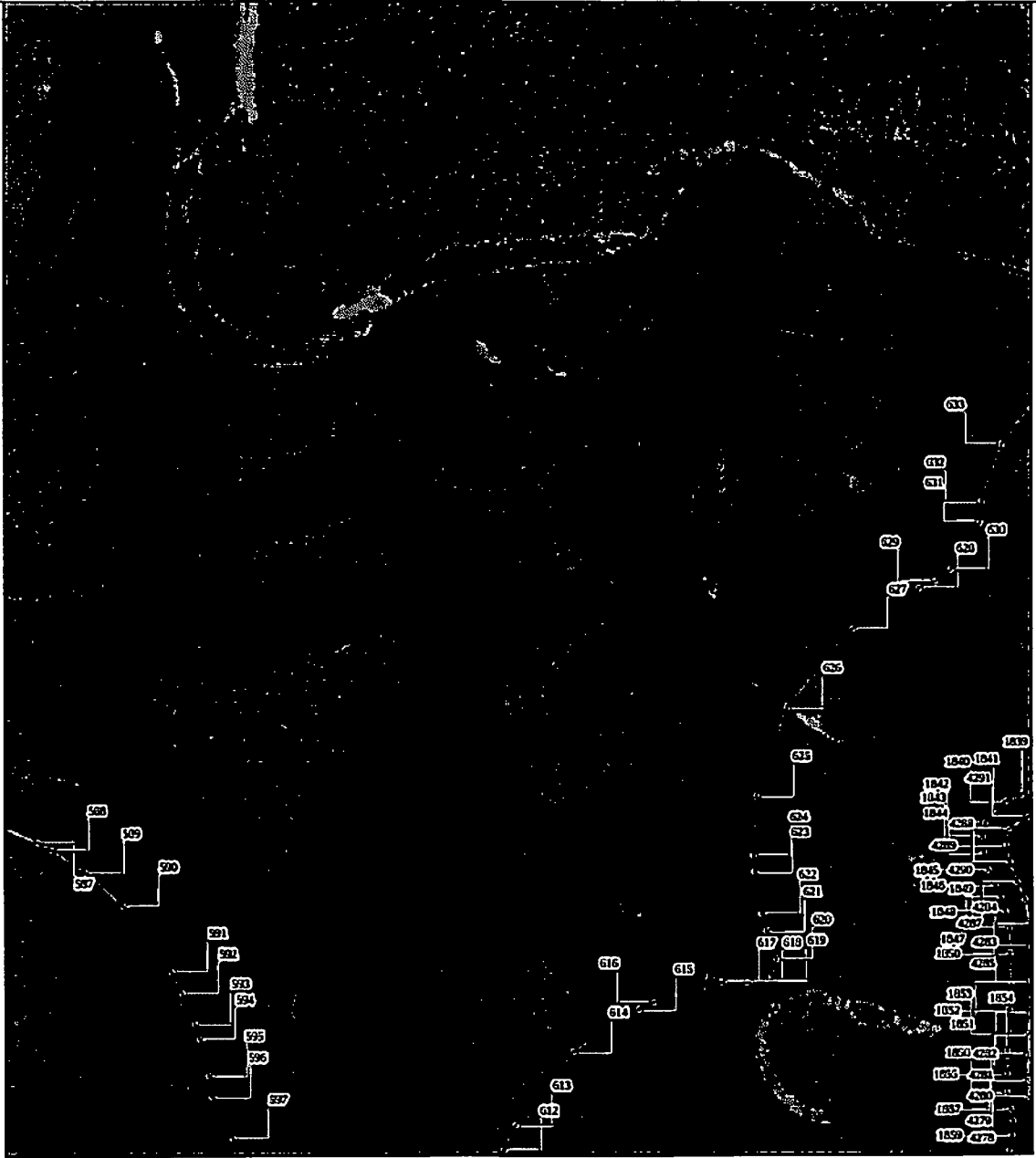
УЧЕТНЫЕ СВЕДЕНИЯ

Г¹ - территория заповедника и его охр. зона

□ - граница прибрежной защитной полосы

Прибрежная защитная полоса реки Увody на территории Владимирской области

План границ объекта



Масштаб 1:5 000


УТВЕРЖДЕНО

Генеральный директор ООО "Владимирская область"

Исполнительный директор ООО "Владимирская область"

Прибрежная защитная полоса реки Увody на территории Владимирской области

План границ объекта




Масштаб 1:5 000

Условные обозначения

- Г — граница леса и ее черта
- — граница прибрежной защитной полосы



Прибрежная защитная полоса реки Увудь на территории Владимирской области

План границ объекта



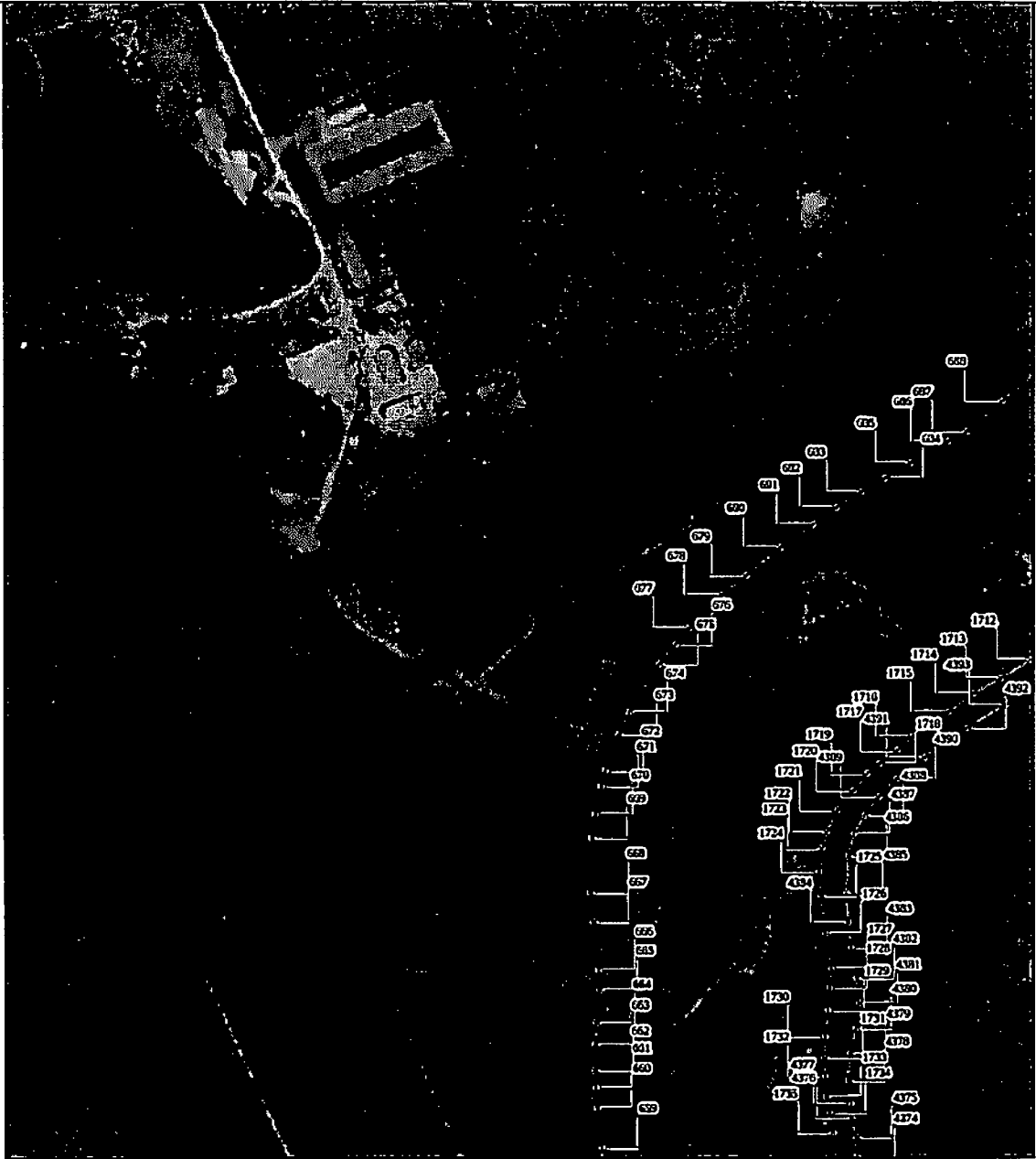
Масштаб 1:5 000

Условные обозначения

-  подпорная точка и ее угол
-  граница прибрежной защитной полосы

Прибрежная защитная полоса реки Увody на территории Владимирской области

План границ объекта




Масштаб 1:5 000

УЧЕТНЫЕ ПОКАЗАТЕЛИ

Г	границы водной и суши
□	границы прибрежной защитной полосы



Прибрежная защитная полоса реки Увody на территории Владимирской области

План границ объекта



Масштаб 1:5 000

УСЛОВНЫЕ ОБОЗНАЧЕНИЯ

-  границевые точки и ее знаки
-  граница прибрежной защитной полосы

Прибрежная защитная полоса реки Уводь на территории Владимирской области

План границ объекта



Масштаб 1:5 000


УДОВЬ ПОЗНАЧЕНИЕ

Г — граница зоны и ее номер

□ — граница прибрежной защитной полосы



Прибрежная защитная полоса реки Уводь на территории Владимирской области

План границ объекта




Масштаб 1:5 000

СВЕТЛЫЕ ПОЛОЖЕНИЯ

-  граница реки и ее истока
-  линия прибрежной защитной полосы



Прибрежная защитная полоса реки Уводь на территории Владимирской области

План границ объекта




Масштаб 1:5 000

УЧЕТНЫЕ ОБОЗНАЧЕНИЯ

-  поворотный пункт и его номер
-  граница прибрежной защитной полосы



Прибрежная защитная полоса реки Увудь на территории Владимирской области

План границ объекта




Масштаб 1:5 000

УГОЛЬНЫЕ ОБОЗНАЧЕНИЯ

-  обозначает точку и ее номер
-  обозначает границу защитной полосы

Прибрежная защитная полоса реки Увудь на территории Владимирской области

План границ объекта



Масштаб 1:5 000

УТВЕРЖДЕНО


1

подпись

подпись

Прибрежная защитная полоса реки Увody на территории Владимирской области

План границ объекта



Масштаб 1:5 000

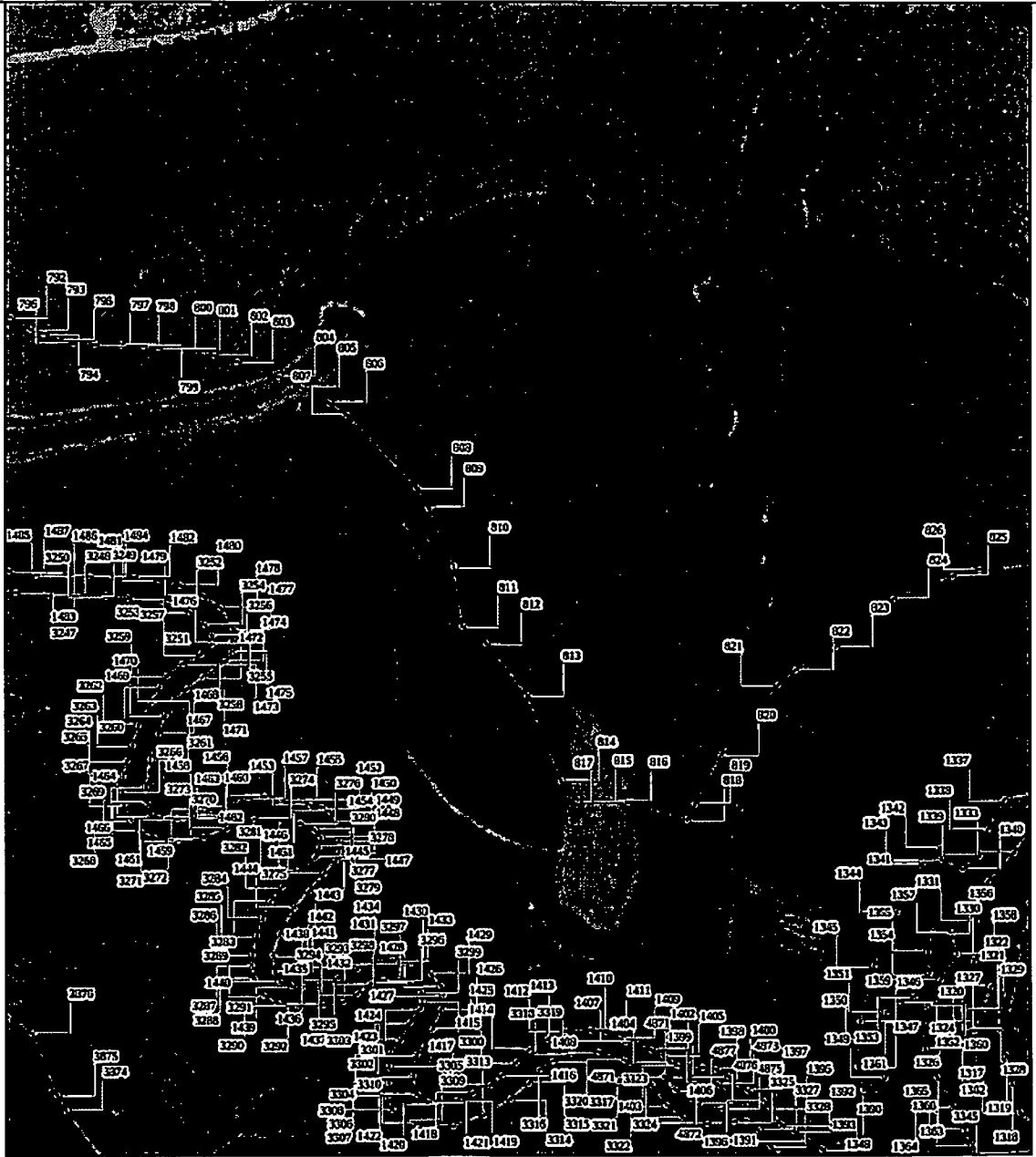
СЛОВОСЛОВАРИЙ

□ — граница территории

□ — граница территории



Прибрежная защитная полоса реки Уводь на территории Владимирской области

План границ объекта




Масштаб 1:5 000

УЧЕТНЫЕ СООБРАЖЕНИЯ


-  кадастровые границы и углы
-  граница прибрежной защитной полосы

Прибрежная защитная полоса реки Увудь на территории Владимирской области

План границ объекта




Масштаб 1:5 000





Прибрежная защитная полоса реки Увody на территории Владимирской области

План границ объекта




Масштаб 1:5 000

УГЛУБЛЕННЫЕ ПОСЛЕДОВАТЕЛЬНОСТИ

-  последовательности точек и их концов
-  граница прибрежной защитной полосы

Прибрежная защитная полоса реки Увудь на территории Владимирской области

План границ объекта



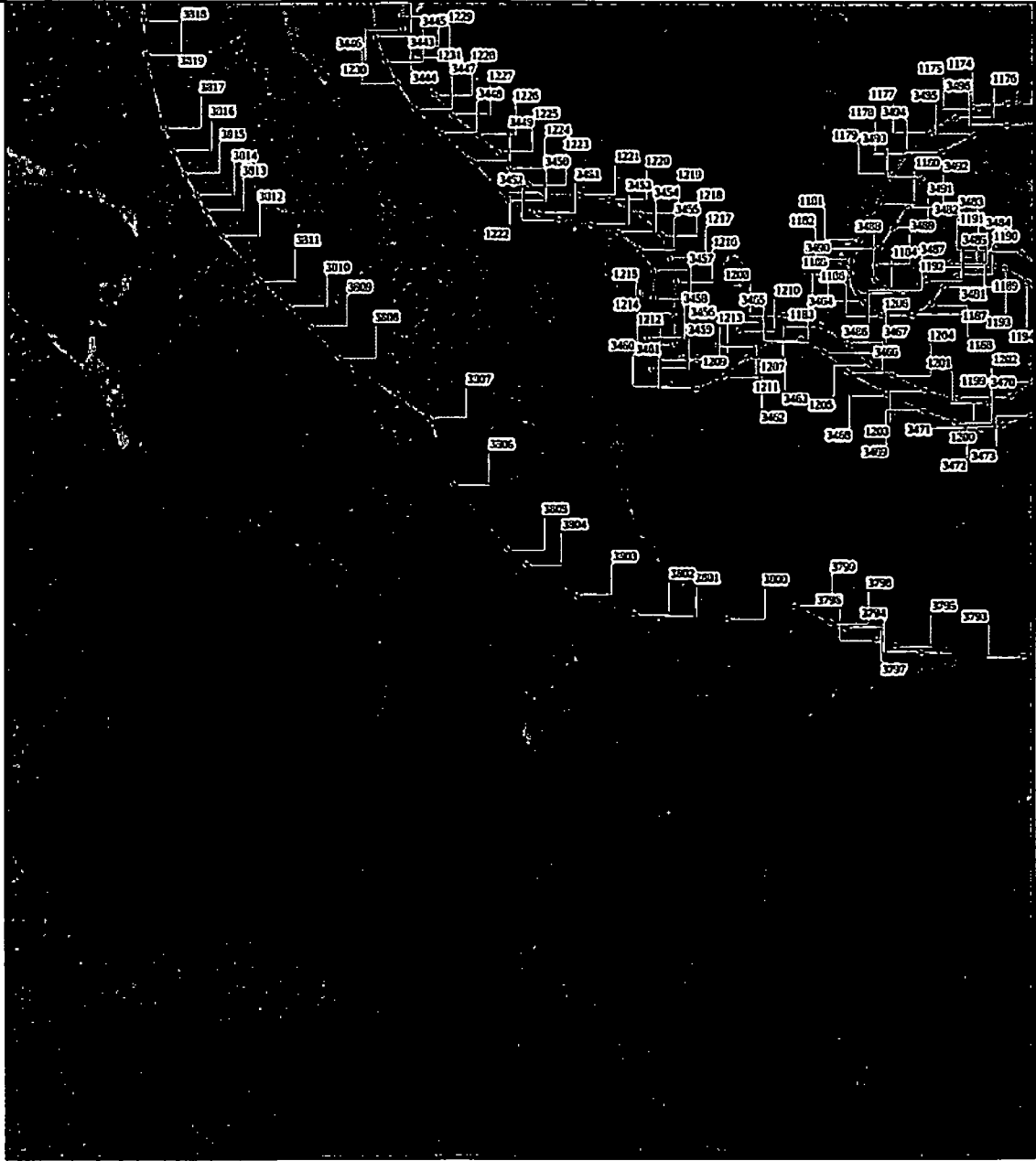
Масштаб 1:5 000

УГЛУБЛЕННАЯ ПЛОТОВАЯ ПЛАН

- границы точек и их номер
- граница прибрежной защитной полосы



Прибрежная защитная полоса реки Уводь на территории Владимирской области

План границ объекта




Масштаб 1:5 000

Условные обозначения

-  граница объекта
-  граница кадастровой земельной полосы

Прибрежная защитная полоса реки Увудь на территории Владимирской области

План границ объекта




Масштаб 1:5 000

Условные обозначения

- Г — граница участка и ее номер
- — линия прибрежной защитной полосы

Прибрежная защитная полоса реки Увось на территории Владимирской области

План границ объекта



Масштаб 1:5 000


УТВЕРЖДЕНО

подпись в/д и ее код

схема графической защитной полосы

Прибрежная защитная полоса реки Увудь на территории Владимирской области

План границ объекта



Масштаб 1:5 000

УГЛУБЛЕННАЯ ОБЪЕДИНЕННАЯ


Г

границы территории в ее составе

□ граница прибрежной защитной полосы

Прибрежная защитная полоса реки Увель на территории Владимирской области

План границ объекта



Масштаб 1:5 000

УГОЛОВНО-ПРАВОВЫЕ

- Г¹ — граница полосы и ее частей
- — граница территории водной части