



Департамент природопользования
и охраны окружающей среды
Владимирской области

ПОСТАНОВЛЕНИЕ

г. Владимир

« 31 » января 2022 г.

№ 10

*Об установлении зон санитарной охраны источников
хозяйственно-питьевого водоснабжения
МУП о. Муром «Водопровод и канализация»*


В соответствии с пунктом 5 статьи 18 Федерального закона от 30.03.1999 № 52-ФЗ «О санитарно-эпидемиологическом благополучии населения», постановлением Департамента природопользования и охраны окружающей среды Владимирской области от 18.06.2020 № 78 «О Порядке установления, изменения, прекращения зон санитарной охраны источников питьевого и хозяйственно-бытового водоснабжения», Положением о Департаменте природопользования и охраны окружающей среды Владимирской области, утвержденным постановлением Губернатора области от 01.02.2006 № 63 и, рассмотрев проект зон санитарной охраны скважин № 2/10, 11 МУП о. Муром «Водопровод и канализация» в д. Александровка Муромского района Владимирской области, **п о с т а н о в л я ю:**

1. Установить зоны санитарной охраны источников хозяйственно-питьевого водоснабжения скважин № 2/10, 11 МУП о. Муром «Водопровод и канализация» в д. Александровка Муромского района Владимирской области.
2. Установить границы зон санитарной охраны в соответствии с картами (планами) зон санитарной охраны (Приложение № 1).
3. Установить режим зон санитарной охраны в соответствии с Приложением № 2.
4. Настоящее постановление вступает в силу со дня его официального опубликования.

Директор Департамента



Т.Л. Клименко

Всего листов <u>21</u>	
КАРТА (ПЛАН)	
<u>Зоны с особыми условиями использования территорий – зоны санитарной охраны подземного источника питьевого водоснабжения - скважина №2/10 первого пояса (строгого режима), МУП о.Муром «Водопровод и канализация» расположенной по адресу: Владимирская область, Муромский район, д. Александровка</u>	
(наименование объекта)	
Титульный лист	
1. Сведения о заказчике землеустроительных работ:	
О физическом лице: -	
Фамилия, имя, отчество (отчество указывается при наличии) -	
О юридическом лице, органе государственной власти, органе местного самоуправления:	
Полное наименование: Муниципальное унитарное предприятие округа Муром «Водопровод и канализация» (МУП «Водоканал»)	
Страна регистрации (инкорпорации) (указывается в отношении иностранного юридического лица)	
Фамилия и инициалы уполномоченного представителя, его должность, реквизиты доверенности (если представитель действует по доверенности)	
Дударев Юрий Афанасьевич – Директор МУП округа Муром «Водопровод и канализация»	
Подпись  Ю.А. Дударев	Дата « <u>23</u> » <u>12</u> 2021 г.
Место для оттиска печати заказчика	

КАРТА (ПЛАН)

**Зоны с особыми условиями использования территорий –
зоны санитарной охраны подземного источника питьевого водоснабжения –
скважина №2/10 первого пояса (строгого режима),
МУП о.Муром«Водопровод и канализация»
расположенной по адресу: Владимирская область, Муромский район,
д.Александровка)**

(наименование объекта)

Титульный лист

1. Сведения о заказчике землеустроительных работ:

О физическом лице: -

Фамилия, имя, отчество (отчество указывается при наличии) -

О юридическом лице, органе государственной власти, органе местного самоуправления:

Полное наименование: **Муниципальное унитарное предприятие округа Муром «Водопровод и канализация» (МУП «Водоканал»)**

Страна регистрации (инкорпорации) (указывается в отношении иностранного юридического лица) _____

Фамилия и инициалы уполномоченного представителя, его должность, реквизиты доверенности (если представитель действует по доверенности)

Дударев Юрий Афанасьевич – Директор МУП округа Муром «Водопровод и канализация»

Подпись  Ю.А. Дударев

Дата « 23 » 12 2021 г.

Место для оттиска печати заказчика



Лист № 2

2. Сведения об исполнителе землеустроительных работ:

Об индивидуальном предпринимателе: -

Фамилия, имя, отчество -
(отчество указывается при наличии) _____

Идентификационный номер налогоплательщика _____
Контактный телефон и почтовый адрес _____

Номер квалификационного аттестата кадастрового инженера (если исполнителем является кадастровый инженер) _____ -


О юридическом лице:

Полное наименование: Общество с ограниченной ответственностью
«Центр геодезии и кадастра недвижимости»

Основной государственный регистрационный номер ОГРН 1103328003349; ИНН 3328470919_
Контактный телефон и юр. адрес: тел. 8 904 038 70 58; 600000, Владимирская область, г.Владимир,
ул.Ильича, дом 4, комнаты 6,9, офис 12, этаж 3, Эл.почта: cgkn16@mail.ru

Фамилия и инициалы уполномоченного представителя юридического лица,
его должность, реквизиты доверенности (если представитель действует по
доверенности) Мищенко Татьяна Анатольевна – Директор ООО «ЦГКН»

Сведения о кадастровом инженере 33-11-132

Подпись  Т.А.Мищенко
Дата «23» 12 2021 г.

Место для оттиска печати лица, составившего карту (план) зоны с особыми условиями использования территорий

3. Сведения о согласовании карты (плана) зоны с особыми условиями использования территорий
Полное наименование органа (организации), с которым осуществляется согласование, фамилия и инициалы уполномоченного лица, его должность:
Муниципальное унитарное предприятие округа Муром «Водопровод и канализация» -
Дударев Юрий Афанасьевич – Директор МУП «Водоканал»

Реквизиты письма (дата и номер, если согласование оформлено в виде письма)

Подпись  Ю.А. Дударев
Дата «23» 12 2021 г.

Место для оттиска печати органа (организации), с которым осуществляется согласование

4. Информация о передаче карты (плана) зоны с особыми условиями использования территории в государственный фонд данных, полученных в результате проведения землеустройства:

Регистрационный N _____ - _____

Дата передачи

_____ Муромский отдел Управления Росреестра по Владимирской области

(наименование органа (организации), осуществляющего хранение
землеустроительной документации)

КАРТА (ПЛАН)

**Зоны с особыми условиями использования территорий –
зоны санитарной охраны подземного источника питьевого водоснабжения -
скважина №2/10 первого пояса (строгого режима),
МУП о.Муром«Водопровод и канализация»
расположенной по адресу: Владимирская область, Муромский район,
д.Александровка)
(наименование объекта)**

N п/п	Содержание	Номера листов
1	2	3
1.	Основания для проведения землеустроительных работ и исходные данные	4
2.	Сведения об объекте зоны с особыми условиями использования территорий	5
3.	Сведения о местоположении границ зоны с особыми условиями использования территорий	6
4.	План границ зоны с особыми условиями использования территорий	10
5.	Приложение	

КАРТА (ПЛАН)

**Зоны с особыми условиями использования территорий –
зоны санитарной охраны подземного источника питьевого водоснабжения -
скважина №2/10 первого пояса (строгого режима),
МУП о.Муром«Водопровод и канализация»
расположенной по адресу: Владимирская область, Муромский район,
д.Александровка)
(наименование объекта)**

Основания для проведения землеустроительных работ и исходные данные

Перечень документов

N п/п	Наименование и реквизиты документа	Сведения об органе (организации), подготовившем или принявшем документ
1	2	3
1	Проект организации зон санитарной охраны водоисточника МУП «Водоканал» (скважина №2/10, д.Александровка, Муромский район)	ООО «Эконорма»
2	Экспертное заключение №142/2	Федеральная служба по надзору в сфере защиты прав потребителей и благополучия человека
3	Картографические материалы	

КАРТА (ПЛАН)

**Зоны с особыми условиями использования территорий –
зоны санитарной охраны подземного источника питьевого водоснабжения -
скважина №2/10 первого пояса (строгого режима),
МУП о.Муром«Водопровод и канализация»
расположенной по адресу: Владимирская область, Муромский район,
д.Александровка)**
(наименование объекта)

Сведения зоны с особыми условиями использования территорий

N п/п	Характеристики зоны с особыми условиями использования территорий	Описание характеристик
1	2	3
1.	Местоположение зоны с особыми условиями использования территорий	Владимирская область, Муромский район, д.Александровка)
2.	Площадь зоны с особыми условиями использования территорий +/- величина погрешности определения площади (P +/- Дельта P)	892 кв.м. +/- 261 кв.м.
3.	Иные характеристики зоны с особыми условиями использования территорий	<p><u>зона санитарной охраны подземного источника питьевого водоснабжения - скважина №2/10 первого пояса (строгого режима)</u> Санитарно-оздоровительные мероприятия:</p> <ul style="list-style-type: none"> - поддерживать в надлежащем состоянии ограждение 1 пояса ЗСО, поддержание обеспечения охраны скважины и ЗСО 1 пояса; установить строгий контроль за санитарным состоянием водозаборных сооружений с целью предупреждения микробного и химического загрязнения водоносного горизонта, проводить регулярную уборку территории первого пояса водозаборных сооружений от растительного и бытового мусора, поддерживать сохранность озеленения площадки водозабора, не применять химикаты и удобрения при уходе за зелеными насаждениями, выполнять, согласованную с представителями управления Роспотребнадзора, Программу производственного лабораторного контроля качества питьевой воды и проводить исследования воды в соответствии с требованиями санитарного законодательства, в случае выявления по результатам лабораторных исследований и испытаний несоответствия качества воды установленным требованиям информировать о выявленном несоответствии Территориальный отдел Управления Роспотребнадзора по Владимирской области; осуществлять контроль дебита водозабора, организация производственного контроля качества подземных вод по показателям микробиологического состава, органолептических свойств, обобщенных показателей, состава органических и неорганических веществ – согласно рабочей программе. предусмотреть: <ul style="list-style-type: none"> - территория первого пояса ЗСО должна быть спланирована для отвода поверхностного стока за ее пределы, озеленена, огорожена и обеспечена охраной; - дорожки к сооружениям должны иметь твердое покрытие; не допускается; - посадка высокоствольных деревьев; все виды строительства, не имеющие непосредственного отношения к эксплуатации, расширению и реконструкции водопроводных сооружений, в том числе прокладка трубопроводов различного назначения, размещение жилых и хозяйственно-бытовых зданий, проживание людей, а также применение ядохимикатов и удобрений.

КАРТА (ПЛАН)

**Зоны с особыми условиями использования территорий –
зоны санитарной охраны подземного источника питьевого водоснабжения -
скважина №2/10 первого пояса (строгого режима),
МУП о.Муром«Водопровод и канализация»
расположенной по адресу: Владимирская область, Муромский район,
д.Александровка)
(наименование объекта)**

Сведения зоны с особыми условиями использования территорий

N п/п	Характеристики зоны с особыми условиями использования территорий	Описание характеристик
1	2	3
3.	Иные характеристики зоны с особыми условиями использования территорий	<p>водопроводные сооружения, расположенные в первом поясе ЗСО, должны быть оборудованы с учетом предотвращения возможности загрязнения питьевой воды через оголовки и устья скважин, люки, переливные трубы резервуаров и устройства заливки насосов;</p> <p>- все водозаборы должны быть оборудованы аппаратурой для систематического контроля соответствия фактического дебита при эксплуатации водопровода проектной производительности.</p> <p>ЗСО источника водоснабжения скважины №2/10 первого пояса (строгого режима) принимается размером 30 м по всем направлениям румба</p>

КАРТА (ПЛАН)

Зоны с особыми условиями использования территорий –
зоны санитарной охраны подземного источника питьевого водоснабжения -
скважина №2/10 первого пояса (строгого режима),
МУП о.Муром«Водопровод и канализация»
расположенной по адресу: Владимирская область, Муромский район,
д.Александровка)
 (наименование объекта) (наименование объекта)

Сведения о местоположении границ зоны с особыми условиями использования территорий

1. Система координат: МСК-33, зона 1

2. Сведения о характерных точках границ зоны с особыми условиями использования территорий

Обозначение характерных точек границ	Координаты, м		Метод определения координат и средняя квадратическая погрешность положения характерной точки (M t), м	Описание закрепле- ния точки
	X	Y		
1	2	3	4	5
1	132835,25	320295,08	Аналитический 2.5	-
2	132834,2	320325,27	Аналитический 2.5	-
3	132804,61	320323,01	Аналитический 2.5	-
4	132805,59	320293,1	Аналитический 2.5	-
1	132835,25	320295,08	Аналитический 2.5	-

КАРТА (ПЛАН)

**Зоны с особыми условиями использования территорий –
зоны санитарной охраны подземного источника питьевого водоснабжения -
скважина №2/10 первого пояса (строгого режима),
МУП о.Муром«Водопровод и канализация»
расположенной по адресу: Владимирская область, Муромский район,
д.Александровка)**
(наименование объекта)

Сведения о местоположении границ зоны с особыми условиями использования территорий

3. Сведения о частях границ зоны с особыми условиями использования территорий

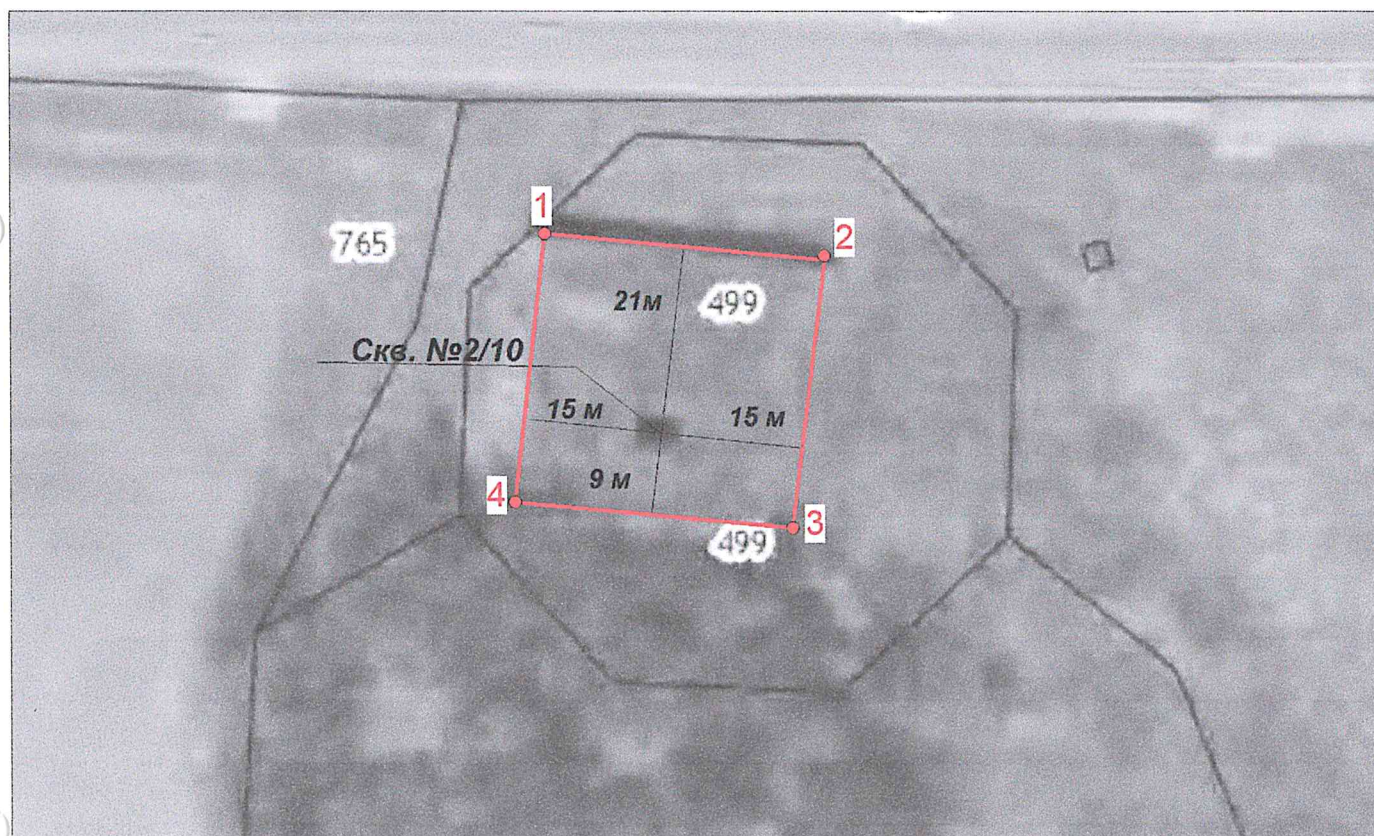
Обозначение части границ		Описание прохождения части границ
от точки	до точки	
1	2	3
-	-	-

КАРТА (ПЛАН)

Зоны с особыми условиями использования территорий –
зоны санитарной охраны подземного источника питьевого водоснабжения -
скважина №2/10 первого пояса (строгого режима),

МУП о.Муром«Водопровод и канализация»
расположенной по адресу: Владимирская область, Муромский район,
д.Александровка)
 (наименование объекта)

План границ зоны с особыми условиями использования территорий



Масштаб 1:800

Условные обозначения:

— Граница зоны

• 4

Характерная точка, номер



Кадастровый инженер

33-11-132

Т.А. Мищенко

« 23 »

12

2021г

КАРТА (ПЛАН)

**Зоны с особыми условиями использования территорий –
зоны санитарной охраны подземного источника питьевого водоснабжения -
скважина №2/10 второго пояса,
МУП о.Муром«Водопровод и канализация»
расположенной по адресу: Владимирская область, Муромский район,
д.Александровка)**

(наименование объекта)

Титульный лист

1. Сведения о заказчике землеустроительных работ:

О физическом лице: -

Фамилия, имя, отчество (отчество указывается при наличии) -

О юридическом лице, органе государственной власти, органе местного самоуправления:

Полное наименование: **Муниципальное унитарное предприятие округа Муром
«Водопровод и канализация» (МУП «Водоканал»)**Страна регистрации (инкорпорации) (указывается в отношении иностранного
юридического лица) _____Фамилия и инициалы уполномоченного представителя, его должность,
реквизиты доверенности (если представитель действует по доверенности)**Дударев Юрий Афанасьевич – Директор МУП округа Муром «Водопровод и
канализация»**

Подпись

Ю.А. Дударев

Дата «23» 12 2021 г.

Место для оттиска печати заказчика



Лист № 2

2. Сведения об исполнителе землеустроительных работ:

Об индивидуальном предпринимателе: -

Фамилия, имя, отчество -
(отчество указывается при наличии)

Идентификационный номер налогоплательщика _____

Контактный телефон и почтовый адрес _____

Номер квалификационного аттестата кадастрового инженера (если исполнителем является кадастровый инженер) _____

О юридическом лице:

Полное наименование: Общество с ограниченной ответственностью
«Центр геодезии и кадастра недвижимости»

Основной государственный регистрационный номер ОГРН 1103328003349; ИНН 3328470919
Контактный телефон и юр. адрес: тел. 8 904 038 70 58; 600000, Владимирская область, г.Владимир,
ул.Ильича, дом 4, комнаты 6,9, офис 12, этаж 3, Эл.почта: cgkn16@mail.ru

Фамилия и инициалы уполномоченного представителя юридического лица,
его должность, реквизиты доверенности (если представитель действует по
доверенности) Мищенко Татьяна Анатольевна – Директор ООО «ЦГКН»

Сведения о кадастровом инженерере 33-11-132

Подпись  Т.А.Мищенко

Дата «23» 12 2021 г.

Место для оттиска печати лица, составившего карту (план) зоны с особыми условиями использования территорий

3. Сведения о согласовании карты (плана) зоны с особыми условиями использования территорий
Полное наименование органа (организации), с которым осуществляется согласование, фамилия и инициалы уполномоченного лица, его должность:
Муниципальное унитарное предприятие округа Муром «Водопровод и канализация» -
Дударев Юрий Афанасьевич – Директор МУП «Водоканал»

Реквизиты письма (дата и номер, если согласование оформлено в виде письма)

Подпись  Ю.А.Дударев

Дата «25» 12 2021 г.

Место для оттиска печати органа (организации), с которым осуществляется согласование

4. Информация о передаче карты (плана) зоны с особыми условиями использования территории в государственный фонд данных, полученных в результате проведения землеустройства:

Регистрационный N _____ - _____

Дата передачи 2021 г.

(наименование органа (организации), осуществляющего хранение
землеустроительной документации)

КАРТА (ПЛАН)

Зоны с особыми условиями использования территорий –
зоны санитарной охраны подземного источника питьевого водоснабжения -
скважина №2/10 второго пояса,
МУП о.Муром«Водопровод и канализация»
расположенной по адресу: Владимирская область, Муромский район,
д.Александровка)
(наименование объекта)

N п/п	Содержание	Номера листов
1	2	3
1.	Основания для проведения землеустроительных работ и исходные данные	4
2.	Сведения об объекте зоны с особыми условиями использования территорий	5
3.	Сведения о местоположении границ зоны с особыми условиями использования территорий	6
4.	План границ зоны с особыми условиями использования территорий	10
5.	Приложение	

КАРТА (ПЛАН)

**Зоны с особыми условиями использования территорий –
зоны санитарной охраны подземного источника питьевого водоснабжения -
скважина №2/10 второго пояса,
МУП о.Муром«Водопровод и канализация»
расположенной по адресу: Владимирская область, Муромский район,
д.Александровка)
(наименование объекта)**

Основания для проведения землеустроительных работ и исходные данные

Перечень документов

N п/п	Наименование и реквизиты документа	Сведения об органе (организации), подготовившем или принявшем документ
1	2	3
1	Проект организации зон санитарной охраны водоисточника МУП «Водоканал» (скважина №2/10, д.Александровка, Муромский район)	ООО «Эконорма»
2	Экспертное заключение №142/2	Федеральная служба по надзору в сфере защиты прав потребителей и благополучия человека
3	Картографические материалы	

КАРТА (ПЛАН)

**Зоны с особыми условиями использования территорий –
зоны санитарной охраны подземного источника питьевого водоснабжения -
скважина №2/10 второго пояса,
МУП о.Муром«Водопровод и канализация»
расположенной по адресу: Владимирская область, Муромский район,
д.Александровка)**

(наименование объекта)

Сведения зоны с особыми условиями использования территорий

N п/п	Характеристики зоны с особыми условиями использования территорий	Описание характеристик
1	2	3
1.	Местоположение зоны с особыми условиями использования территорий	Владимирская область, Муромский район
2.	Площадь зоны с особыми условиями использования территорий +/- величина погрешности определения площади (P +/- Дельта P)	711339 кв.м. ± 7380 кв.м.
3.	Иные характеристики зоны с особыми условиями использования территорий	<p><u>зона санитарной охраны подземного источника питьевого водоснабжения - скважина №10 второго пояса</u> Санитарно-оздоровительные мероприятия: - Бурение новых скважин и новое строительство, связанное с нарушением почвенного покрова, производить при обязательном согласовании с Управлением Роспотребнадзора, органами и учреждениями государственного экологического и геологического контроля. - Запрещается закачка отработанных вод в подземные горизонты, подземного складирования твердых отходов и разработки недр земли. - Запрещается размещения складов горюче-смазочных материалов, накопителей промстоков, шламохранилищ, ядохимикатов и минеральных удобрений и других объектов, обуславливающих опасность химического загрязнения подземных вод. - Запрещается размещение и эксплуатация кладбищ, скотомогильников, полей ассенизации и компостирования, полей фильтрации, канализационных очистных сооружений, навозохранилищ, силосных траншей, животноводческих и птицеводческих предприятий и других объектов, обуславливающих опасность микробного загрязнения подземных вод, применение ядохимикатов и удобрений, рубка главного леса. ЗСО подземного источника питьевого водоснабжения скважины №10 второго пояса проходит на расстоянии 476,7м от устья скважины.</p>

КАРТА (ПЛАН)

Зоны с особыми условиями использования территорий –
зоны санитарной охраны подземного источника питьевого водоснабжения -
скважина №2/10 второго пояса,
МУП о.Муром«Водопровод и канализация»
расположенной по адресу: Владимирская область, Муромский район,
д.Александровка)

(наименование объекта)

Сведения о местоположении границ зоны с особыми условиями использования территорий

1. Система координат: МСК-33, зона 1

2. Сведения о характерных точках границ зоны с особыми условиями использования территорий

Обозначение характерных точек границ	Координаты, м		Метод определения координат и средняя квадратическая погрешность положения характерной точки (M t), м	Описание закрепле- ния точки
	X	Y		
1	2	3	4	5
1	132387,79	320521,77	Аналитический 2.5	-
2	132360,05	320453,59	Аналитический 2.5	-
3	132343,14	320381,96	Аналитический 2.5	-
4	132337,46	320308,58	Аналитический 2.5	-
5	132337,46	320249,93	Аналитический 2.5	-
6	132351,68	320193,05	Аналитический 2.5	-
7	132383,72	320103,79	Аналитический 2.5	-
8	132432,79	320022,65	Аналитический 2.5	-
9	132477,04	319971,63	Аналитический 2.5	-
10	132528,1	319927,35	Аналитический 2.5	-
11	132609,2	319878,31	Аналитический 2.5	-
12	132698,46	319846,27	Аналитический 2.5	-
13	132755,34	319832,05	Аналитический 2.5	-
14	132814	319832,05	Аналитический 2.5	-
15	132904,14	319840,65	Аналитический 2.5	-
16	132991,04	319866,15	Аналитический 2.5	-
17	133037,12	319884,58	Аналитический 2.5	-
18	133078,35	319912,07	Аналитический 2.5	-
19	133150,99	319971,63	Аналитический 2.5	-
20	133203,09	320031,36	Аналитический 2.5	-
21	133236,64	320083,05	Аналитический 2.5	-
22	133256,48	320131,59	Аналитический 2.5	-
23	133281,97	320218,48	Аналитический 2.5	-
24	133290,58	320308,63	Аналитический 2.5	-
25	133284,89	320381,96	Аналитический 2.5	-
26	133267,98	320453,59	Аналитический 2.5	-
27	133244,93	320510,51	Аналитический 2.5	-
28	133210,56	320572,94	Аналитический 2.5	-
29	133150,99	320645,58	Аналитический 2.5	-
30	133078,35	320705,15	Аналитический 2.5	-
31	133027,18	320734,84	Аналитический 2.5	-

КАРТА (ПЛАН)

Зоны с особыми условиями использования территорий –
зоны санитарной охраны подземного источника питьевого водоснабжения -
скважина №2/10 второго пояса,
МУП о.Муром«Водопровод и канализация»
расположенной по адресу: Владимирская область, Муромский район,
д.Александровка)
 (наименование объекта)

Сведения о местоположении границ зоны с особыми условиями использования территорий

1. Система координат: МСК-33, зона 1

2. Сведения о характерных точках границ зоны с особыми условиями использования территорий

Обозначение характерных точек границ	Координаты, м		Метод определения координат и средняя квадратическая погрешность положения характерной точки (M t), м	Описание закрепле- ния точки
	X	Y		
1	2	3	4	5
32	132959	320762,57	Аналитический 2.5	-
33	132887,37	320779,48	Аналитический 2.5	-
34	132813,99	320785,17	Аналитический 2.5	-
35	132766,83	320785,17	Аналитический 2.5	-
36	132720,58	320775,92	Аналитический 2.5	-
37	132659,36	320759,37	Аналитический 2.5	-
38	132600,92	320734,87	Аналитический 2.5	-
39	132537,82	320696,97	Аналитический 2.5	-
40	132481,32	320649,81	Аналитический 2.5	-
41	132432,75	320594,52	Аналитический 2.5	-
42	132407	320560,18	Аналитический 2.5	-
1	132387,79	320521,77	Аналитический 2.5	-

КАРТА (ПЛАН)

Зоны с особыми условиями использования территорий –
зоны санитарной охраны подземного источника питьевого водоснабжения -
скважина №2/10 второго пояса,
МУП о.Муром«Водопровод и канализация»
расположенной по адресу: Владимирская область, Муромский район,
д.Александровка)
(наименование объекта)

Сведения о местоположении границ зоны с особыми условиями использования территорий

3. Сведения о частях границ зоны с особыми условиями использования территорий

Обозначение части границ		Описание прохождения части границ
от точки	до точки	
1	2	3
-	-	-

Зоны с особыми условиями использования территорий –
зоны санитарной охраны подземного источника питьевого водоснабжения -
скважина №2/10 второго пояса,
МУП о.Муром«Водопровод и канализация»
расположенной по адресу: Владимирская область, Муромский район,
д.Александровка)

(наименование объекта)

План границ зоны с особыми условиями использования территорий



Масштаб 1:10000

Условные обозначения:
— Граница зоны
• 5 Характерная точка, номер

Кадастровый инженер
33-11-132



Т.А. Мищенко
Т.А. Мищенко

«23» 12 2021г

КАРТА (ПЛАН)

**Зоны с особыми условиями использования территорий –
зоны санитарной охраны подземного источника питьевого водоснабжения -
скважина №2/10 третьего пояса,
МУП о.Муром«Водопровод и канализация»
расположенной по адресу: Владимирская область, Муромский район,
д.Александровка)**

(наименование объекта)

Титульный лист

I. Сведения о заказчике землеустроительных работ:

О физическом лице: -

Фамилия, имя, отчество (отчество указывается при наличии) -

О юридическом лице, органе государственной власти, органе местного самоуправления:

Полное наименование: **Муниципальное унитарное предприятие округа Муром «Водопровод и канализация» (МУП «Водоканал»)**

Страна регистрации (инкорпорации) (указывается в отношении иностранного юридического лица) _____

Фамилия и инициалы уполномоченного представителя, его должность, реквизиты доверенности (если представитель действует по доверенности)

Дударев Юрий Афанасьевич – Директор МУП округа Муром «Водопровод и канализация»

Подпись


Ю.А. ДударевДата «23» 12 2021 г.

Место для оттиска печати заказчика

Лист № 2

2. Сведения об исполнителе землеустроительных работ:

Об индивидуальном предпринимателе: -

Фамилия, имя, отчество -
(отчество указывается при наличии) _____

Идентификационный номер налогоплательщика _____
Контактный телефон и почтовый адрес _____

Номер квалификационного аттестата кадастрового инженера (если исполнителем является кадастровый инженер) _____

О юридическом лице:

Полное наименование: Общество с ограниченной ответственностью
«Центр геодезии и кадастра недвижимости»

Основной государственный регистрационный номер ОГРН 1103328003349; ИНН 3328470919
Контактный телефон и юр. адрес: тел. 8 904 038 70 58; 600000, Владимирская область, г.Владимир,
ул.Ильича, дом 4, комнаты 6,9, офис 12, этаж 3, Эл.почта: cgkn16@mail.ru

Фамилия и инициалы уполномоченного представителя юридического лица,
его должность, реквизиты доверенности (если представитель действует по
доверенности) Мищенко Татьяна Анатольевна – Директор ООО «ЦГКН»

Сведения о кадастровом инженере 33-11-132

Подпись  Т.А.Мищенко

Дата «23» 12 2021 г.

Место для оттиска печати лица, составившего карту (план) зоны с особыми условиями использования территорий

3. Сведения о согласовании карты (плана) зоны с особыми условиями использования территорий

Полное наименование органа (организации), с которым осуществляется согласование, фамилия и инициалы уполномоченного лица, его должность:

Муниципальное унитарное предприятие округа Муром «Водопровод и канализация» -
Дударев Юрий Афанасьевич – Директор МУП «Водоканал»

Реквизиты письма (дата и номер, если согласование оформлено в виде письма)

Подпись  Ю.А. Дударев

Дата «23» 12 2021 г.

Место для оттиска печати органа (организации), с которым осуществляется согласование

4. Информация о передаче карты (плана) зоны с особыми условиями использования территории в государственный фонд данных, полученных в результате проведения землеустройства:

Регистрационный N _____ - _____

Дата передачи 2021 г.

(наименование органа (организации), осуществляющего хранение
землеустроительной документации)

КАРТА (ПЛАН)

**Зоны с особыми условиями использования территорий –
зоны санитарной охраны подземного источника питьевого водоснабжения -
скважина №2/10 третьего пояса,
МУП о.Муром«Водопровод и канализация»
расположенной по адресу: Владимирская область, Муромский район,
д.Александровка)**

(наименование объекта)

N п/п	Содержание	Номера листов
1	2	3
1.	Основания для проведения землеустроительных работ и исходные данные	4
2.	Сведения об объекте зоны с особыми условиями использования территорий	5
3.	Сведения о местоположении границ зоны с особыми условиями использования территорий	6
4.	План границ зоны с особыми условиями использования территорий	10
5.	Приложение	

КАРТА (ПЛАН)

Зоны с особыми условиями использования территорий –
зоны санитарной охраны подземного источника питьевого водоснабжения -
скважина №2/10 третьего пояса,
МУП о.Муром«Водопровод и канализация»
расположенной по адресу: Владимирская область, Муромский район,
д.Александровка)
 (наименование объекта)

Основания для проведения землеустроительных работ и исходные данные

Перечень документов

N п/п	Наименование и реквизиты документа	Сведения об органе (организации), подготовившем или принявшем документ
1	2	3
1	Проект организации зон санитарной охраны водоисточника МУП «Водоканал» (скважина №2/10, д.Александровка, Муромский район)	ООО «Эконорма»
2	Экспертное заключение №142/2	Федеральная служба по надзору в сфере защиты прав потребителей и благополучия человека
3	Картографические материалы	

КАРТА (ПЛАН)

**Зоны с особыми условиями использования территорий –
зоны санитарной охраны подземного источника питьевого водоснабжения -
скважина №2/10 третьего пояса,
МУП о.Муром«Водопровод и канализация»
расположенной по адресу: Владимирская область, Муромский район,
д.Александровка)**

(наименование объекта)

Сведения зоны с особыми условиями использования территорий

N п/п	Характеристики зоны с особыми условиями использования территорий	Описание характеристик
1	2	3
1.	Местоположение зоны с особыми условиями использования территорий	Владимирская область, Муромский район
2.	Площадь зоны с особыми условиями использования территорий +/- величина погрешности определения площади (Р +/- Дельта Р)	35596859 кв.м. ± 16509 кв.м.
3.	Иные характеристики зоны с особыми условиями использования территорий	<p><u>зона санитарной охраны подземного источника питьевого водоснабжения - скважина №10 третьего пояса</u> Санитарно-оздоровительные мероприятия: - Бурение новых скважин и новое строительство, связанное с нарушением почвенного покрова, производить при обязательном согласовании с Управлением Роспотребнадзора, органами и учреждениями государственного экологического и геологического контроля. - Запрещается закачка отработанных вод в подземные горизонты, подземного складирования твердых отходов и разработки недр земли. - Запрещается размещения складов горюче-смазочных материалов, накопителей промстоков, шламохранилищ, ядохимикатов и минеральных удобрений и других объектов, обуславливающих опасность химического загрязнения подземных вод. Размещение таких объектов допускается только при использовании защищенных подземных вод, при условии выполнения специальных мероприятий по защите водоносного горизонта по согласованию с территориальными органами Управления Роспотребнадзора, органами и учреждениями государственного экологического и геологического контроля. - Запрещается размещение и эксплуатация кладбищ, скотомогильников, полей ассенизации и компостирования, полей фильтрации, канализационных очистных сооружений, навозохранилищ, силосных траншей, животноводческих и птицеводческих предприятий и других объектов, обуславливающих опасность микробного загрязнения подземных вод, применение ядохимикатов и удобрений, рубка главного леса. ЗСО подземного источника питьевого водоснабжения скважины №10 третьего пояса проходит на расстоянии 3371.0 м от устья скважины.</p>

КАРТА (ПЛАН)

Зоны с особыми условиями использования территорий –
зоны санитарной охраны подземного источника питьевого водоснабжения -
скважина №2/10 третьего пояса,
МУП о.Муром«Водопровод и канализация»
расположенной по адресу: Владимирская область, Муромский район,
д.Александровка)
 (наименование объекта)

Сведения о местоположении границ зоны с особыми условиями использования территорий

1. Система координат: МСК-33, зона 1

2. Сведения о характерных точках границ зоны с особыми условиями использования территорий

Обозначение характерных точек границ	Координаты, м		Метод определения координат и средняя квадратическая погрешность положения характерной точки (M t), м	Описание закрепле- ния точки
	X	Y		
1	2	3	4	5
1	135829,27	318801,02	Аналитический 2.5	-
2	136025,4	319283,11	Аналитический 2.5	-
3	136144,98	319789,66	Аналитический 2.5	-
4	136185,16	320308,58	Аналитический 2.5	-
5	136185,16	320723,62	Аналитический 2.5	-
6	136084,5	321126,26	Аналитический 2.5	-
7	135857,95	321757,43	Аналитический 2.5	-
8	135510,95	322331,27	Аналитический 2.5	-
9	135197,77	322692,36	Аналитический 2.5	-
10	134836,72	323005,51	Аналитический 2.5	-
11	134262,84	323352,54	Аналитический 2.5	-
12	133631,67	323579,09	Аналитический 2.5	-
13	133229,03	323679,75	Аналитический 2.5	-
14	132814	323679,75	Аналитический 2.5	-
15	132176,51	323618,92	Аналитический 2.5	-
16	131562,04	323438,64	Аналитический 2.5	-
17	131236,1	323308,26	Аналитический 2.5	-
18	130944,03	323113,55	Аналитический 2.5	-
19	130430,26	322692,36	Аналитический 2.5	-
20	130009,08	322178,6	Аналитический 2.5	-
21	129814,36	321886,53	Аналитический 2.5	-
22	129683,99	321560,59	Аналитический 2.5	-
23	129503,7	320946,11	Аналитический 2.5	-
24	129442,88	320308,58	Аналитический 2.5	-
25	129483,05	319789,66	Аналитический 2.5	-
26	129602,63	319283,11	Аналитический 2.5	-
27	129798,77	318801,02	Аналитический 2.5	-
28	129892,64	318613,28	Аналитический 2.5	-

КАРТА (ПЛАН)

**Зоны с особыми условиями использования территорий –
зоны санитарной охраны подземного источника питьевого водоснабжения -
скважина №2/10 третьего пояса,
МУП о.Муром«Водопровод и канализация»
расположенной по адресу: Владимирская область, Муромский район,
д.Александровка)
(наименование объекта)**

Сведения о местоположении границ зоны с особыми условиями использования территорий

1. Система координат: МСК-33, зона 1

2. Сведения о характерных точках границ зоны с особыми условиями использования территорий

Обозначение характерных точек границ	Координаты, м		Метод определения координат и средняя квадратическая погрешность положения характерной точки (M t), м	Описание закрепле- ния точки
	X	Y		
1	2	3	4	5
29	130009,08	318438,62	Аналитический 2.5	-
30	130430,26	317924,85	Аналитический 2.5	-
31	130944,03	317503,67	Аналитический 2.5	-
32	131118,69	317387,23	Аналитический 2.5	-
33	131306,43	317293,36	Аналитический 2.5	-
34	131788,52	317097,22	Аналитический 2.5	-
35	132295,07	316977,64	Аналитический 2.5	-
36	132813,99	316937,47	Аналитический 2.5	-
37	133147,83	316937,47	Аналитический 2.5	-
38	133475,18	317002,94	Аналитический 2.5	-
39	133908,08	317119,94	Аналитический 2.5	-
40	134321,67	317293,39	Аналитический 2.5	-
41	134767,83	317561,39	Аналитический 2.5	-
42	135167,41	317894,87	Аналитический 2.5	-
43	135510,91	318285,9	Аналитический 2.5	-
44	135693,31	318529,1	Аналитический 2.5	-
1	135829,27	318801,02	Аналитический 2.5	-

КАРТА (ПЛАН)

Зоны с особыми условиями использования территорий –
зоны санитарной охраны подземного источника питьевого водоснабжения -
скважина №2/10 третьего пояса,
МУП о.Муром«Водопровод и канализация»
расположенной по адресу: Владимирская область, Муромский район,
д.Александровка)
 (наименование объекта)

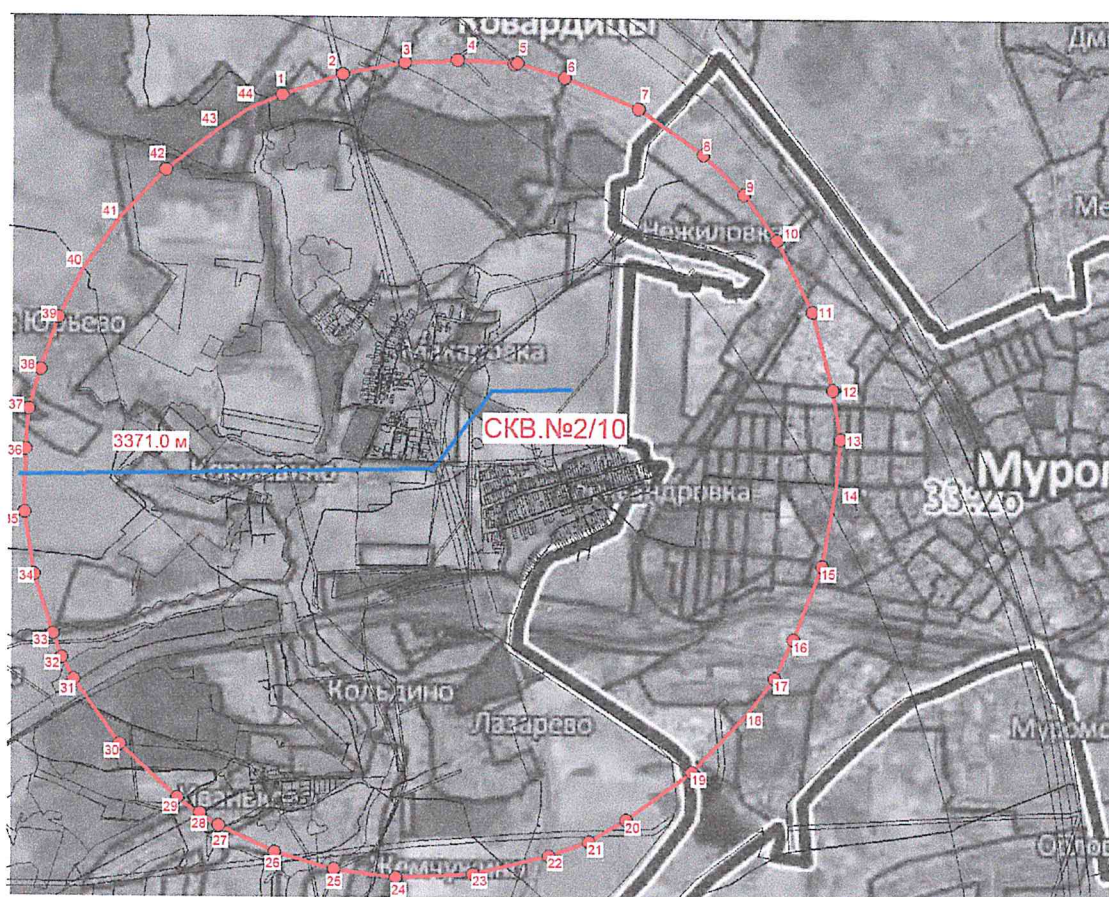
Сведения о местоположении границ зоны с особыми условиями использования территорий

3. Сведения о частях границ зоны с особыми условиями использования территорий

Обозначение части границ		Описание прохождения части границ
от точки	до точки	
1	2	3
-	-	-

КАРТА (ПЛАН)
Зоны с особыми условиями использования территорий –
зоны санитарной охраны подземного источника питьевого водоснабжения –
скважина №2/10 третьего пояса,
МУП о.Муром«Водопровод и канализация»
расположенной по адресу: Владимирская область, Муромский район,
д.Александровка)
(наименование объекта)

План границ зоны с особыми условиями использования территорий



М 1:60000

Условные обозначения:

- Граница зоны
- 5 Характерная точка, номер



Кадастровый инженер
33-11-132

Т.А. Мищенко

Т.А. Мищенко

« 23 » 12 2021г

Всего листов ____

КАРТА (ПЛАН)

Зоны с особыми условиями использования территорий –
зоны санитарной охраны подземного источника питьевого водоснабжения -
скважина №11 первого пояса (строгого режима),
МУП о.Муром«Водопровод и канализация»
расположенной по адресу: Владимирская область, Муромский район,
д.Александровка)
(наименование объекта)

Титульный лист

1. Сведения о заказчике землеустроительных работ:

О физическом лице: -

Фамилия, имя, отчество (отчество указывается при наличии) -

О юридическом лице, органе государственной власти, органе местного самоуправления:

Полное наименование: **Муниципальное унитарное предприятие округа Муром «Водопровод и канализация» (МУП «Водоканал»)**

Страна регистрации (инкорпорации) (указывается в отношении иностранного юридического лица) _____

Фамилия и инициалы уполномоченного представителя, его должность, реквизиты доверенности (если представитель действует по доверенности)

Дударев Юрий Афанасьевич – Директор МУП округа Муром «Водопровод и канализация»

Подпись


Ю.А. Дударев

Дата «23» 12 2021 г.

Место для оттиска печати заказчика



Лист № 2

2. Сведения об исполнителе землеустроительных работ:

Об индивидуальном предпринимателе: -

Фамилия, имя, отчество -

(отчество указывается при наличии)

Идентификационный номер налогоплательщика _____

Контактный телефон и почтовый адрес _____

Номер квалификационного аттестата кадастрового инженера (если исполнителем является кадастровый инженер) _____

О юридическом лице:

Полное наименование: Общество с ограниченной ответственностью
«Центр геодезии и кадастра недвижимости»

Основной государственный регистрационный номер ОГРН 1103328003349; ИНН 3328470919
Контактный телефон и юр. адрес: тел. 8 904 038 70 58; 600000, Владимирская область, г.Владимир,
ул.Ильича, дом 4, комнаты 6,9, офис 12, этаж 3, Эл.почта: cgkn16@mail.ru

Фамилия и инициалы уполномоченного представителя юридического лица,
его должность, реквизиты доверенности (если представитель действует по
доверенности) Мищенко Татьяна Анатольевна – Директор ООО «ЦГКН»

Сведения о кадастровом инженере 33-11-132

Подпись



Т.А.Мищенко

Дата «23» 12 2021 г.

Место для оттиска печати лица, составившего карту (план) зоны с особыми условиями использования территорий

3. Сведения о согласовании карты (плана) зоны с особыми условиями использования территорий

Полное наименование органа (организации), с которым осуществляется согласование, фамилия и инициалы уполномоченного лица, его должность:

Муниципальное унитарное предприятие округа Муром «Водопровод и канализация» -
Дударев Юрий Афанасьевич – Директор МУП «Водоканал»

Реквизиты письма (дата и номер, если согласование оформлено в виде письма)

Подпись



Ю.А. Дударев

Дата «23» 12 2021 г.

Место для оттиска печати органа (организации), с которым осуществляется согласование

4. Информация о передаче карты (плана) зоны с особыми условиями использования территории в государственный фонд данных, полученных в результате проведения землеустройства:

Регистрационный N _____ - _____

Дата передачи 2021 г.

(наименование органа (организации), осуществляющего хранение
землеустроительной документации)

КАРТА (ПЛАН)

**Зоны с особыми условиями использования территорий –
зоны санитарной охраны подземного источника питьевого водоснабжения -
скважина №11 первого пояса (строгого режима),
МУП о.Муром«Водопровод и канализация»
расположенной по адресу: Владимирская область, Муромский район,
д.Александровка)**
(наименование объекта)

N п/п	Содержание	Номера листов
1	2	3
1.	Основания для проведения землеустроительных работ и исходные данные	4
2.	Сведения об объекте зоны с особыми условиями использования территорий	5
3.	Сведения о местоположении границ зоны с особыми условиями использования территорий	6
4.	План границ зоны с особыми условиями использования территорий	10
5.	Приложение	

КАРТА (ПЛАН)

**Зоны с особыми условиями использования территорий –
зоны санитарной охраны подземного источника питьевого водоснабжения -
скважина №11 первого пояса (строгого режима),
МУП о.Муром«Водопровод и канализация»
расположенной по адресу: Владимирская область, Муромский район,
д.Александровка)
(наименование объекта)**

Основания для проведения землеустроительных работ и исходные данные

Перечень документов

N п/п	Наименование и реквизиты документа	Сведения об органе (организации), подготовившем или принявшем документ
1	2	3
1	Проект организации зон санитарной охраны водоисточника МУП «Водоканал» (скважина №11, д.Александровка, Муромский район)	ООО «Эконорма»
2	Санитарно-эпидемиологическое заключение №33.ВЛ.03.000.Т.001248.12.21 от 17.12.2021г.	Федеральная служба по надзору в сфере защиты прав потребителей и благополучия человека
3	Договор аренды №2341 от 12.11.2020г.	Комитет по управлению муниципальным имуществом и землеустройству администрации Муромского района Владимирской области
4	Картографические материалы	

КАРТА (ПЛАН)

**Зоны с особыми условиями использования территорий –
зоны санитарной охраны подземного источника питьевого водоснабжения -
скважина №11 первого пояса (строгого режима),
МУП о.Муром«Водопровод и канализация»
расположенной по адресу: Владимирская область, Муромский район,
д.Александровка)
(наименование объекта)**

Сведения зоны с особыми условиями использования территорий

N п/п	Характеристики зоны с особыми условиями использования территорий	Описание характеристик
1	2	3
1.	Местоположение зоны с особыми условиями использования территорий	Владимирская область, Муромский район
2.	Площадь зоны с особыми условиями использования территорий +/- величина погрешности определения площади (P +/- Дельта P)	893 кв.м. ± 261 кв.м.
3.	Иные характеристики зоны с особыми условиями использования территорий	<p><u>зона санитарной охраны подземного источника питьевого водоснабжения - скважина №11 первого пояса (строгого режима)</u> Санитарно-оздоровительные мероприятия: - поддерживать в надлежащем состоянии ограждение 1 пояса ЗСО, поддержание обеспечения охраны скважины и ЗСО 1 пояса; установить строгий контроль за санитарным состоянием водозаборных сооружений с целью предупреждения микробного и химического загрязнения водоносного горизонта, проводить регулярную уборку территории первого пояса водозаборных сооружений от растительного и бытового мусора, поддерживать сохранность озеленения площадки водозабора, не применять химикаты и удобрения при уходе за зелеными насаждениями, выполнять, согласованную с представителями управления Роспотребнадзора, Программу производственного лабораторного контроля качества питьевой воды и проводить исследования воды в соответствии с требованиями санитарного законодательства, в случае выявления по результатам лабораторных исследований и испытаний несоответствия качества воды установленным требованиям информировать о выявленном несоответствии Территориальный отдел Управления Роспотребнадзора по Владимирской области; осуществлять контроль дебита водозабора, организация производственного контроля качества подземных вод по показателям микробиологического состава, органолептических свойств, обобщенных показателей, состава органических и неорганических веществ – согласно рабочей программе. предусмотреть: - территория первого пояса ЗСО должна быть спланирована для отвода поверхностного стока за ее пределы, озеленена, огорожена и обеспечена охраной; - дорожки к сооружениям должны иметь твердое покрытие; не допускается: - посадка высокоствольных деревьев; все виды строительства, не имеющие непосредственного отношения к эксплуатации, расширению и реконструкции водопроводных сооружений, в том числе прокладка трубопроводов различного назначения, размещение жилых и хозяйственно-бытовых зданий, проживание людей, а также применение ядохимикатов и удобрений.</p>

КАРТА (ПЛАН)

Зоны с особыми условиями использования территорий –
зоны санитарной охраны подземного источника питьевого водоснабжения -
скважина №11 первого пояса (строгого режима),
МУП о.Муром«Водопровод и канализация»
расположенной по адресу: Владимирская область, Муромский район,
д.Александровка)
(наименование объекта)

Сведения зоны с особыми условиями использования территорий

N п/п	Характеристики зоны с особыми условиями использования территорий	Описание характеристик
1	2	3
3.	Иные характеристики зоны с особыми условиями использования территорий	<p>- водопроводные сооружения, расположенные в первом поясе ЗСО, должны быть оборудованы с учетом предотвращения возможности загрязнения питьевой воды через оголовки и устья скважин, люки, переливные трубы резервуаров и устройства заливки насосов;</p> <p>- все водозаборы должны быть оборудованы аппаратурой для систематического контроля соответствия фактического дебита при эксплуатации водопровода проектной производительности.</p> <p>ЗСО источника водоснабжения скважины №11 первого пояса (строгого режима) проходит на расстоянии от оголовка скважины на север - 15 м., на восток – 15м, на юг - 15 м, на запад - 15 м..</p>

КАРТА (ПЛАН)

Зоны с особыми условиями использования территорий –
зоны санитарной охраны подземного источника питьевого водоснабжения -
скважина №11 первого пояса (строгого режима),
МУП о.Муром«Водопровод и канализация»
расположенной по адресу: Владимирская область, Муромский район,
д.Александровка)
 (наименование объекта)

Сведения о местоположении границ зоны с особыми условиями использования территорий

1. Система координат: МСК-33, зона 1

2. Сведения о характерных точках границ зоны с особыми условиями использования территорий

Обозначение характерных точек границ	Координаты, м		Метод определения координат и средняя квадратическая погрешность положения характерной точки (M t), м	Описание закрепле- ния точки
	X	Y		
1	2	3	4	5
1	320637,76	132731,25	Аналитический 2.5	-
2	320667,47	132732,37	Аналитический 2.5	-
3	320669,05	132702,6	Аналитический 2.5	-
4	320639,24	132701,17	Аналитический 2.5	-
1	320637,76	132731,25	Аналитический 2.5	-

КАРТА (ПЛАН)

Зоны с особыми условиями использования территорий –
зоны санитарной охраны подземного источника питьевого водоснабжения -
скважина №11 первого пояса (строгого режима),
МУП о.Муром«Водопровод и канализация»
расположенной по адресу: Владимирская область, Муромский район,
д.Александровка)
(наименование объекта)

Сведения о местоположении границ зоны с особыми условиями использования территорий


3. Сведения о частях границ зоны с особыми условиями использования территорий

Обозначение части границ		Описание прохождения части границ
от точки	до точки	
1	2	3
-	-	-

КАРТА (ПЛАН)

Зоны с особыми условиями использования территорий –
зоны санитарной охраны подземного источника питьевого водоснабжения -
скважина №11 первого пояса (строгого режима),
МУП о.Муром«Водопровод и канализация»
расположенной по адресу: Владимирская область, Муромский район,
д.Александровка)
(наименование объекта)

План границ зоны с особыми условиями использования территорий



М 1:600

Условные обозначения:
Граница зоны
Характерная точка, номер

—
• 5

Кадастровый инженер
33-11-132



Т.А. Мищенко

«23» 12 2021г

Всего листов ___

КАРТА (ПЛАН)

Зоны с особыми условиями использования территорий –
зоны санитарной охраны подземного источника питьевого водоснабжения -
скважина №11 второго пояса,
МУП о.Муром «Водопровод и канализация»
расположенной по адресу: Владимирская область, Муромский район,
д.Александровка)
(наименование объекта)

Титульный лист

1. Сведения о заказчике землеустроительных работ:

О физическом лице: -

Фамилия, имя, отчество (отчество указывается при наличии) -

О юридическом лице, органе государственной власти, органе местного самоуправления:

Полное наименование: **Муниципальное унитарное предприятие округа Муром «Водопровод и канализация» (МУП «Водоканал»)**

Страна регистрации (инкорпорации) (указывается в отношении иностранного юридического лица) _____

Фамилия и инициалы уполномоченного представителя, его должность, реквизиты доверенности (если представитель действует по доверенности)

Дударев Юрий Афанасьевич – Директор МУП округа Муром «Водопровод и канализация»

Подпись

 Ю.А. Дударев

Дата «23» 12 2021 г.

Место для оттиска печати заказчика



Лист № 2

2. Сведения об исполнителе землеустроительных работ:

Об индивидуальном предпринимателе: -

Фамилия, имя, отчество -

(отчество указывается при наличии)

Идентификационный номер налогоплательщика

Контактный телефон и почтовый адрес

Номер квалификационного аттестата кадастрового инженера (если исполнителем является кадастровый инженер) -

О юридическом лице:

Полное наименование: Общество с ограниченной ответственностью
«Центр геодезии и кадастра недвижимости»

Основной государственный регистрационный номер ОГРН 1103328003349; ИНН 3328470919
Контактный телефон и юр. адрес: тел. 8 904 038 70 58; 600000, Владимирская область, г. Владимир,
ул.Ильича, дом 4, комнаты 6,9, офис 12, этаж 3, Эл.почта: cgkn16@mail.ru

Фамилия и инициалы уполномоченного представителя юридического лица,
его должность, реквизиты доверенности (если представитель действует по
доверенности) Мищенко Татьяна Анатольевна – Директор ООО «ЦГКН»

Сведения о кадастровом инженеру 33-11-132

Подпись



Т.А.Мищенко

Дата «23» 12 2021 г.

Место для отиска печати лица, составившего карту (план) зоны с особыми условиями использования территорий

3. Сведения о согласовании карты (плана) зоны с особыми условиями использования территорий
Полное наименование органа (организации), с которым осуществляется согласование, фамилия и инициалы уполномоченного лица, его должность:

Муниципальное унитарное предприятие округа Муром «Водопровод и канализация» -
Дударев Юрий Афанасьевич – Директор МУП «Водоканал»

Реквизиты письма (дата и номер, если согласование оформлено в виде письма)

Подпись



Ю.А.Дударев

Дата «23» 12 2021 г.

Место для отиска печати органа (организации), с которым осуществляется согласование

4. Информация о передаче карты (плана) зоны с особыми условиями использования территории в государственный фонд данных, полученных в результате проведения землеустройства:

Регистрационный N _____

Дата передачи 2021 г.

(наименование органа (организации), осуществляющего хранение
землеустроительной документации)

КАРТА (ПЛАН)

**Зоны с особыми условиями использования территорий –
зоны санитарной охраны подземного источника питьевого водоснабжения -
скважина №11 второго пояса,
МУП о.Муром«Водопровод и канализация»
расположенной по адресу: Владимирская область, Муромский район,
д.Александровка)**
(наименование объекта)

N п/п	Содержание	Номера листов
1	2	3
1.	Основания для проведения землеустроительных работ и исходные данные	4
2.	Сведения об объекте зоны с особыми условиями использования территорий	5
3.	Сведения о местоположении границ зоны с особыми условиями использования территорий	6
4.	План границ зоны с особыми условиями использования территорий	10
5.	Приложение	

КАРТА (ПЛАН)

**Зоны с особыми условиями использования территорий –
зоны санитарной охраны подземного источника питьевого водоснабжения -
скважина №11 второго пояса,
МУП о.Муром«Водопровод и канализация»
расположенной по адресу: Владимирская область, Муромский район,
д.Александровка)
(наименование объекта)**

Основания для проведения землеустроительных работ и исходные данные

Перечень документов

N п/п	Наименование и реквизиты документа	Сведения об органе (организации), подготовившем или принявшем документ
1	2	3
1	Проект организации зон санитарной охраны водоисточника МУП «Водоканал» (скважина №11, д.Александровка, Муромский район)	ООО «Эконорма»
2	Санитарно-эпидемиологическое заключение №33.ВЛ.03.000.Т.001248.12.21 от 17.12.2021г.	Федеральная служба по надзору в сфере защиты прав потребителей и благополучия человека
3	Договор аренды №2341 от 12.11.2020г.	Комитет по управлению муниципальным имуществом и землеустройству администрации Муромского района Владимирской области
4	Картографические материалы	

КАРТА (ПЛАН)

**Зоны с особыми условиями использования территорий –
зоны санитарной охраны подземного источника питьевого водоснабжения -
скважина №11 второго пояса,
МУП о.Муром«Водопровод и канализация»
расположенной по адресу: Владимирская область, Муромский район,
д.Александровка)
(наименование объекта)**

Сведения зоны с особыми условиями использования территорий

N п/п	Характеристики зоны с особыми условиями использования территорий	Описание характеристик
1	2	3
1.	Местоположение зоны с особыми условиями использования территорий	Владимирская область, Муромский район
2.	Площадь зоны с особыми условиями использования территорий +/- величина погрешности определения площади (P +/- Дельта P)	99317 кв.м. ± 2758 кв.м.
3.	Иные характеристики зоны с особыми условиями использования территорий	<p><u>зона санитарной охраны подземного источника питьевого водоснабжения - скважина №11 второго пояса</u> Санитарно-оздоровительные мероприятия: - Бурение новых скважин и новое строительство, связанное с нарушением почвенного покрова, производить при обязательном согласовании с Управлением Роспотребнадзора, органами и учреждениями государственного экологического и геологического контроля. - Запрещается закачка отработанных вод в подземные горизонты, подземного складирования твердых отходов и разработки недр земли. - Запрещается размещения складов горюче-смазочных материалов, накопителей промстоков, шламохранилищ, ядохимикатов и минеральных удобрений и других объектов, обуславливающих опасность химического загрязнения подземных вод. - Запрещается размещение и эксплуатация кладбищ, скотомогильников, полей ассенизации и компостирования, полей фильтрации, канализационных очистных сооружений, навозохранилищ, силосных траншей, животноводческих и птицеводческих предприятий и других объектов, обуславливающих опасность микробного загрязнения подземных вод, применение ядохимикатов и удобрений, рубка главного леса. Упорядочить складирование отходов производства и потребления в непосредственной близости от водоисточника зоны санитарной охраны второго пояса. ЗСО подземного источника питьевого водоснабжения скважины №11 второго пояса проходит на расстоянии 178 м от оголовка скважины.</p>

КАРТА (ПЛАН)

Зоны с особыми условиями использования территорий –
зоны санитарной охраны подземного источника питьевого водоснабжения -
скважина №11 второго пояса,
МУП о.Муром«Водопровод и канализация»
расположенной по адресу: Владимирская область, Муромский район,
д.Александровка)
 (наименование объекта)

Сведения о местоположении границ зоны с особыми условиями использования территорий

1. Система координат: МСК-33, зона 1

2. Сведения о характерных точках границ зоны с особыми условиями использования территорий

Обозначение характерных точек границ	Координаты, м		Метод определения координат и средняя квадратическая погрешность положения характерной точки (M t), м	Описание закрепле- ния точки
	X	Y		
1	2	3	4	5
1	320618,47	132891,54	Аналитический 2.5	-
2	320653,38	132895	Аналитический 2.5	-
3	320688,29	132891,54	Аналитический 2.5	-
4	320688,34	132891,53	Аналитический 2.5	-
5	320711,19	132885,35	Аналитический 2.5	-
6	320733,03	132876,2	Аналитический 2.5	-
7	320733,07	132876,18	Аналитический 2.5	-
8	320757,54	132861,37	Аналитический 2.5	-
9	320779,34	132842,84	Аналитический 2.5	-
10	320791,8	132830,38	Аналитический 2.5	-
11	320801,62	132815,65	Аналитический 2.5	-
12	320817,96	132785,03	Аналитический 2.5	-
13	320828,06	132751,82	Аналитический 2.5	-
14	320828,07	132751,77	Аналитический 2.5	-
15	320831,53	132716,86	Аналитический 2.5	-
16	320828,07	132681,95	Аналитический 2.5	-
17	320824,85	132665,85	Аналитический 2.5	-
18	320818,77	132650,65	Аналитический 2.5	-
19	320802,1	132618,77	Аналитический 2.5	-
20	320779,37	132590,89	Аналитический 2.5	-
21	320779,34	132590,86	Аналитический 2.5	-
22	320757,54	132572,32	Аналитический 2.5	-
23	320733,07	132557,52	Аналитический 2.5	-
24	320715,54	132548,76	Аналитический 2.5	-
25	320696,56	132544,01	Аналитический 2.5	-
26	320670,71	132539,54	Аналитический 2.5	-
27	320644,5	132538,92	Аналитический 2.5	-
28	320618,48	132542,16	Аналитический 2.5	-

КАРТА (ПЛАН)

Зоны с особыми условиями использования территорий –
зоны санитарной охраны подземного источника питьевого водоснабжения -
скважина №11 второго пояса,
МУП о.Муром«Водопровод и канализация»
расположенной по адресу: Владимирская область, Муромский район,
д.Александровка)
 (наименование объекта)

Сведения о местоположении границ зоны с особыми условиями использования территорий

1. Система координат: МСК-33, зона 1

2. Сведения о характерных точках границ зоны с особыми условиями использования территорий

Обозначение характерных точек границ	Координаты, м		Метод определения координат и средняя квадратическая погрешность положения характерной точки (M t), м	Описание закрепле- ния точки
	X	Y		
1	2	3	4	5
29	320614,13	132543,03	Аналитический 2.5	-
30	320610,13	132544,03	Аналитический 2.5	-
31	320579,88	132554,56	Аналитический 2.5	-
32	320552,02	132570,34	Аналитический 2.5	-
33	320527,43	132590,85	Аналитический 2.5	-
34	320527,38	132590,9	Аналитический 2.5	-
35	320508,84	132612,69	Аналитический 2.5	-
36	320494,04	132637,17	Аналитический 2.5	-
37	320494,02	132637,21	Аналитический 2.5	-
38	320483,66	132662,66	Аналитический 2.5	-
39	320477,35	132689,41	Аналитический 2.5	-
40	320475,23	132716,81	Аналитический 2.5	-
41	320475,23	132734,47	Аналитический 2.5	-
42	320478,7	132751,82	Аналитический 2.5	-
43	320486,43	132779,03	Аналитический 2.5	-
44	320498,38	132804,68	Аналитический 2.5	-
45	320514,25	132828,11	Аналитический 2.5	-
46	320514,29	132828,16	Аналитический 2.5	-
47	320536,14	132850,98	Аналитический 2.5	-
48	320561,7	132869,59	Аналитический 2.5	-
49	320561,75	132869,62	Аналитический 2.5	-
50	320589,14	132883,01	Аналитический 2.5	-
51	320618,42	132891,53	Аналитический 2.5	-
1	320618,47	132891,54	Аналитический 2.5	-

КАРТА (ПЛАН)

Зоны с особыми условиями использования территорий –
зоны санитарной охраны подземного источника питьевого водоснабжения -
скважина №11 второго пояса,
МУП о.Муром«Водопровод и канализация»
расположенной по адресу: Владимирская область, Муромский район,
д.Александровка)
 (наименование объекта)

Сведения о местоположении границ зоны с особыми условиями использования территорий


3. Сведения о частях границ зоны с особыми условиями использования территорий

Обозначение части границ		Описание прохождения части границ
от точки	до точки	
1	2	3
-	-	-

КАРТА (ПЛАН)



Зоны с особыми условиями использования территорий –
зоны санитарной охраны подземного источника питьевого водоснабжения -
скважина №11 второго пояса,
МУП о.Муром«Водопровод и канализация»
расположенной по адресу: Владимирская область, Муромский район,
д.Александровка)
(наименование объекта)

План границ зоны с особыми условиями использования территорий



М 1:3000

Условные обозначения:

-  Граница зоны
-  5 Характерная точка, номер



Кадастровый инженер
33-11-132

Т.А. Мищенко

«23» 12 2021г

Всего листов ___ -

КАРТА (ПЛАН)

Зоны с особыми условиями использования территорий –
зоны санитарной охраны подземного источника питьевого водоснабжения -
скважина №11 третьего пояса,
МУП о.Муром«Водопровод и канализация»
расположенной по адресу: Владимирская область, Муромский район,
д.Александровка)
(наименование объекта)

Титульный лист

1.Сведения о заказчике землеустроительных работ:

О физическом лице: -

Фамилия, имя, отчество (отчество указывается при наличии) -

О юридическом лице, органе государственной власти, органе местного самоуправления:

Полное наименование: **Муниципальное унитарное предприятие округа Муром «Водопровод и канализация» (МУП «Водоканал»)**

Страна регистрации (инкорпорации) (указывается в отношении иностранного юридического лица) _____

Фамилия и инициалы уполномоченного представителя, его должность, реквизиты доверенности (если представитель действует по доверенности)

Дударев Юрий Афанасьевич – Директор МУП округа Муром «Водопровод и канализация»

Подпись


Ю.А. Дударев

Дата «23» 12 2021 г.

Место для оттиска печати заказчика



Лист № 2

2. Сведения об исполнителе землеустроительных работ:

Об индивидуальном предпринимателе: -

Фамилия, имя, отчество -
(отчество указывается при наличии) _____

Идентификационный номер налогоплательщика _____

Контактный телефон и почтовый адрес _____

Номер квалификационного аттестата кадастрового инженера (если исполнителем является кадастровый инженер) _____

О юридическом лице:

Полное наименование: Общество с ограниченной ответственностью
«Центр геодезии и кадастра недвижимости»

Основной государственный регистрационный номер ОГРН 1103328003349; ИНН 3328470919
Контактный телефон и юр. адрес: тел. 8 904 038 70 58; 600000, Владимирская область, г.Владимир,
ул.Ильича, дом 4, комнаты 6,9, офис 12, этаж 3, Эл.почта: cgkn16@mail.ru

Фамилия и инициалы уполномоченного представителя юридического лица,
его должность, реквизиты доверенности (если представитель действует по
доверенности) Мищенко Татьяна Анатольевна – Директор ООО «ЦГКН»

Сведения о кадастровом инженере 33-11-132

Подпись



Т.А.Мищенко

Дата «23» 12 2021 г.

Место для оттиска печати лица, составившего карту (план) зоны с особыми условиями использования территорий

3. Сведения о согласовании карты (плана) зоны с особыми условиями использования территорий

Полное наименование органа (организации), с которым осуществляется согласование, фамилия и инициалы уполномоченного лица, его должность:

Муниципальное унитарное предприятие округа Муром «Водопровод и канализация» -
Дударев Юрий Афанасьевич – Директор МУП «Водоканал»

Реквизиты письма (дата и номер, если согласование оформлено в виде письма)

Подпись



Ю.А. Дударев

Дата «23» 12 2021 г.

Место для оттиска печати органа (организации), с которым осуществляется согласование

4. Информация о передаче карты (плана) зоны с особыми условиями использования территории в государственный фонд данных, полученных в результате проведения землеустройства:

Регистрационный N _____ - _____

Дата передачи 2021 г.

(наименование органа (организации), осуществляющего хранение
землеустроительной документации)

КАРТА (ПЛАН)

Зоны с особыми условиями использования территорий –
зоны санитарной охраны подземного источника питьевого водоснабжения -
скважина №11 третьего пояса,
МУП о.Муром«Водопровод и канализация»
расположенной по адресу: Владимирская область, Муромский район,
д.Александровка)
(наименование объекта)

N п/п	Содержание	Номера листов
1	2	3
1.	Основания для проведения землеустроительных работ и исходные данные	4
2.	Сведения об объекте зоны с особыми условиями использования территорий	5
3.	Сведения о местоположении границ зоны с особыми условиями использования территорий	6
4.	План границ зоны с особыми условиями использования территорий	10
5.	Приложение	

КАРТА (ПЛАН)

**Зоны с особыми условиями использования территорий –
зоны санитарной охраны подземного источника питьевого водоснабжения -
скважина №11 третьего пояса,
МУП о.Муром«Водопровод и канализация»
расположенной по адресу: Владимирская область, Муромский район,
д.Александровка)
(наименование объекта)**

Основания для проведения землеустроительных работ и исходные данные

Перечень документов

N п/п	Наименование и реквизиты документа	Сведения об органе (организации), подготовившем или принявшем документ
1	2	3
1	Проект организации зон санитарной охраны водоисточника МУП «Водоканал» (скважина №11, д.Александровка, Муромский район)	ООО «Эконорма»
2	Санитарно-эпидемиологическое заключение №33.ВЛ.03.000.Т.001248.12.21 от 17.12.2021г.	Федеральная служба по надзору в сфере защиты прав потребителей и благополучия человека
3	Договор аренды №2341 от 12.11.2020г.	Комитет по управлению муниципальным имуществом и землеустройству администрации Муромского района Владимирской области
4	Картографические материалы	

КАРТА (ПЛАН)

**Зоны с особыми условиями использования территорий –
зоны санитарной охраны подземного источника питьевого водоснабжения -
скважина №11 третьего пояса,
МУП о.Муром«Водопровод и канализация»
расположенной по адресу: Владимирская область, Муромский район,
д.Александровка)
(наименование объекта)**

Сведения зоны с особыми условиями использования территорий

N п/п	Характеристики зоны с особыми условиями использования территорий	Описание характеристик
1	2	3
1.	Местоположение зоны с особыми условиями использования территорий	Владимирская область, Муромский район
2.	Площадь зоны с особыми условиями использования территорий +/- величина погрешности определения площади (Р +/- Дельта Р)	4961414 кв.м. ± 19490 кв.м.
3.	Иные характеристики зоны с особыми условиями использования территорий	<p><u>зона санитарной охраны подземного источника питьевого водоснабжения - скважина №11 третьего пояса</u> Санитарно-оздоровительные мероприятия: - Бурение новых скважин и новое строительство, связанное с нарушением почвенного покрова, производить при обязательном согласовании с Управлением Роспотребнадзора, органами и учреждениями государственного экологического и геологического контроля. - Запрещается закачка отработанных вод в подземные горизонты, подземного складирования твердых отходов и разработки недр земли. - Запрещается размещения складов горюче-смазочных материалов, накопителей промстоков, шламохранилищ, ядохимикатов и минеральных удобрений и других объектов, обуславливающих опасность химического загрязнения подземных вод. Размещение таких объектов допускается только при использовании защищенных подземных вод, при условии выполнения специальных мероприятий по защите водоносного горизонта по согласованию с территориальными органами Управления Роспотребнадзора, органами и учреждениями государственного экологического и геологического контроля. - Запрещается размещение и эксплуатация кладбищ, скотомогильников, полей ассенизации и компостирования, полей фильтрации, канализационных очистных сооружений, навозохранилищ, силосных траншей, животноводческих и птицеводческих предприятий и других объектов, обуславливающих опасность микробного загрязнения подземных вод, применение ядохимикатов и удобрений, рубка главного леса. Упорядочить складирование отходов производства и потребления на территории третьего пояса. ЗСО подземного источника питьевого водоснабжения скважины №11 третьего пояса проходит на расстоянии 1259 м от оголовка скважины.</p>

КАРТА (ПЛАН)

Зоны с особыми условиями использования территорий –
зоны санитарной охраны подземного источника питьевого водоснабжения -
скважина №11 третьего пояса,
МУП о.Муром«Водопровод и канализация»
расположенной по адресу: Владимирская область, Муромский район,
д.Александровка)
(наименование объекта)

Сведения о местоположении границ зоны с особыми условиями использования территорий

1. Система координат: МСК-33, зона 1

2. Сведения о характерных точках границ зоны с особыми условиями использования территорий

Обозначение характерных точек границ	Координаты, м		Метод определения координат и средняя квадратическая погрешность положения характерной точки (M t), м	Описание закрепле- ния точки
	X	Y		
1	2	3	4	5
1	320406,47	133951,55	Аналитический 2.5	-
2	320653,38	133976	Аналитический 2.5	-
3	320900,29	133951,55	Аналитический 2.5	-
4	320900,34	133951,54	Аналитический 2.5	-
5	321062,02	133907,84	Аналитический 2.5	-
6	321216,47	133843,07	Аналитический 2.5	-
7	321216,51	133843,05	Аналитический 2.5	-
8	321389,62	133738,32	Аналитический 2.5	-
9	321543,72	133607,22	Аналитический 2.5	-
10	321631,89	133519,05	Аналитический 2.5	-
11	321701,07	133415,28	Аналитический 2.5	-
12	321816,68	133198,7	Аналитический 2.5	-
13	321888,07	132963,82	Аналитический 2.5	-
14	321888,08	132963,77	Аналитический 2.5	-
15	321912,53	132716,86	Аналитический 2.5	-
16	321888,08	132469,95	Аналитический 2.5	-
17	321865,4	132356,56	Аналитический 2.5	-
18	321822,45	132249,18	Аналитический 2.5	-
19	321704,56	132023,69	Аналитический 2.5	-
20	321543,75	131826,51	Аналитический 2.5	-
21	321543,72	131826,48	Аналитический 2.5	-
22	321389,62	131695,37	Аналитический 2.5	-
23	321216,51	131590,65	Аналитический 2.5	-
24	321092,84	131528,82	Аналитический 2.5	-
25	320958,74	131495,29	Аналитический 2.5	-
26	320775,97	131463,68	Аналитический 2.5	-
27	320590,54	131459,26	Аналитический 2.5	-
28	320406,48	131482,15	Аналитический 2.5	-

КАРТА (ПЛАН)

Зоны с особыми условиями использования территорий –
зоны санитарной охраны подземного источника питьевого водоснабжения -
скважина №11 третьего пояса,
МУП о.Муром«Водопровод и канализация»
расположенной по адресу: Владимирская область, Муромский район,
д.Александровка)
 (наименование объекта)

Сведения о местоположении границ зоны с особыми условиями использования территорий

1. Система координат: МСК-33, зона 1

2. Сведения о характерных точках границ зоны с особыми условиями использования территорий

Обозначение характерных точек границ	Координаты, м		Метод определения координат и средняя квадратическая погрешность положения характерной точки (M t), м	Описание закрепле- ния точки
	X	Y		
1	2	3	4	5
29	320377,03	131488,04	Аналитический 2.5	-
30	320347,95	131495,31	Аналитический 2.5	-
31	320134,05	131569,78	Аналитический 2.5	-
32	319936,96	131681,37	Аналитический 2.5	-
33	319763,05	131826,47	Аналитический 2.5	-
34	319763	131826,52	Аналитический 2.5	-
35	319631,89	131980,61	Аналитический 2.5	-
36	319527,17	132153,73	Аналитический 2.5	-
37	319527,15	132153,77	Аналитический 2.5	-
38	319453,89	132333,82	Аналитический 2.5	-
39	319409,23	132523	Аналитический 2.5	-
40	319394,23	132716,81	Аналитический 2.5	-
41	319394,23	132841,52	Аналитический 2.5	-
42	319418,69	132963,82	Аналитический 2.5	-
43	319473,4	133156,3	Аналитический 2.5	-
44	319557,93	133337,69	Аналитический 2.5	-
45	319670,13	133503,4	Аналитический 2.5	-
46	319670,17	133503,45	Аналитический 2.5	-
47	319824,78	133664,94	Аналитический 2.5	-
48	320005,53	133796,54	Аналитический 2.5	-
49	320005,58	133796,57	Аналитический 2.5	-
50	320199,33	133891,28	Аналитический 2.5	-
51	320406,42	133951,54	Аналитический 2.5	-
1	320406,47	133951,55	Аналитический 2.5	-

КАРТА (ПЛАН)

Зоны с особыми условиями использования территорий –
зоны санитарной охраны подземного источника питьевого водоснабжения -
скважина №11 третьего пояса,
МУП о.Муром«Водопровод и канализация»
расположенной по адресу: Владимирская область, Муромский район,
д.Александровка)
 (наименование объекта)

Сведения о местоположении границ зоны с особыми условиями использования территорий

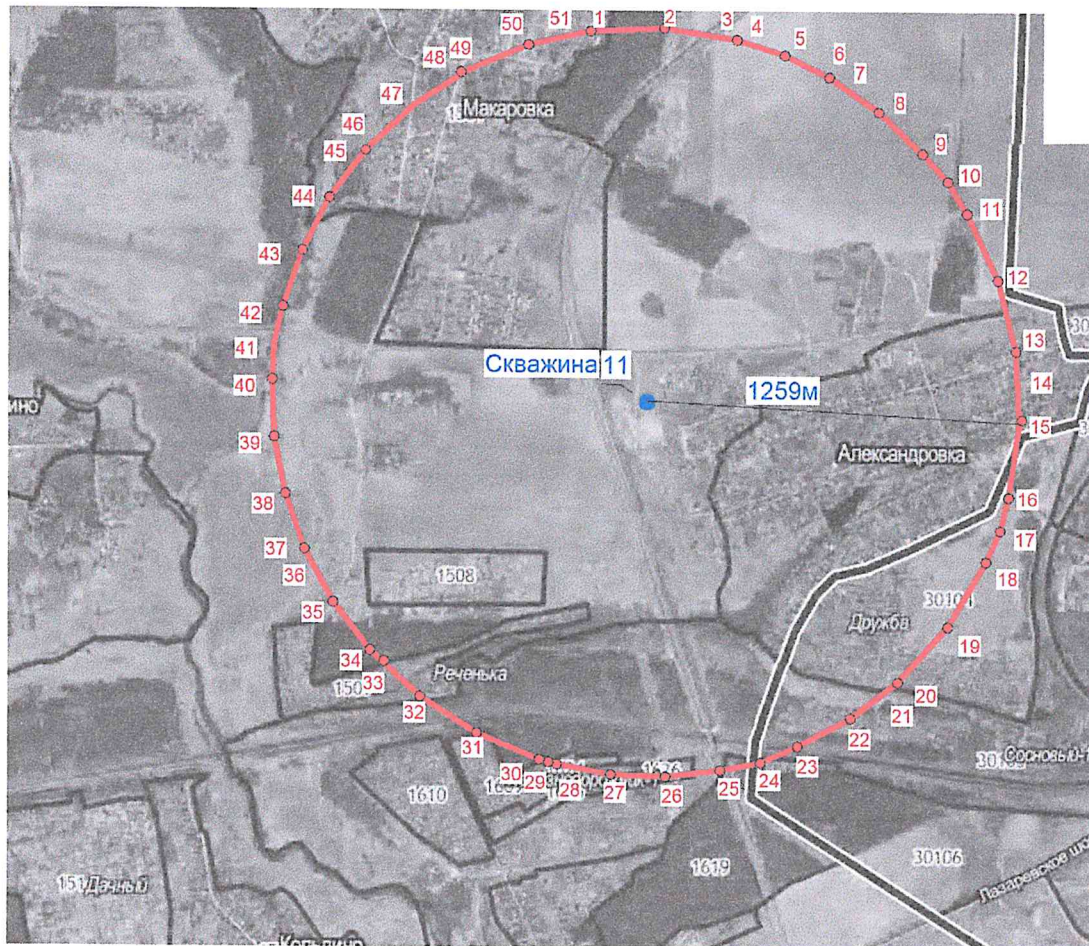
3. Сведения о частях границ зоны с особыми условиями использования территорий

Обозначение части границ		Описание прохождения части границ
от точки	до точки	
1	2	3
-	-	-

КАРТА (ПЛАН)

**Зоны с особыми условиями использования территорий –
зоны санитарной охраны подземного источника питьевого водоснабжения –
скважина №11 третьего пояса,
МУП о.Муром«Водопровод и канализация»
расположенной по адресу: Владимирская область, Муромский район,
д.Александровка)**
(наименование объекта)

План границ зоны с особыми условиями использования территорий



М 1:25000



Условные обозначения:
Граница зоны
Характерная точка, номер

Кадастровый инженер
33-11-132



T.A. Mishchenko

Т.А. Мищенко

« 23 » 12 2021г



Режим зон санитарной охраны скважин № 2/10, 11
МУП о. Муром «Водопровод и канализация»

1. На территории первого пояса зон санитарной охраны (далее ЗСО) запрещается:

- 1.1 посадка высокоствольных деревьев;
- 1.2 все виды строительства, не имеющие непосредственного отношения к эксплуатации, расширению и реконструкции водопроводных сооружений;
- 1.3 прокладка трубопроводов различного назначения, размещение жилых и хозяйственно-бытовых зданий, проживание людей;
- 1.4 применение ядохимикатов и удобрений.

2. На территории второго, третьего пояса ЗСО запрещается:

- 2.1 закачка отработанных вод в подземные горизонты, подземное складирование твердых отходов и разработка недр земли;
- 2.2 размещение складов горюче-смазочных материалов, ядохимикатов и минеральных удобрений, накопителей промстоков, шламохранилищ и других объектов, обуславливающих опасность химического загрязнения подземных вод;
- 2.3 размещение и эксплуатация кладбищ, скотомогильников, скотопрогонов, полей ассенизации и компостирования, полей фильтрации, канализационных очистных сооружений, навозохранилищ, силосных траншей, животноводческих и птицеводческих предприятий и других объектов, обуславливающих опасность микробного загрязнения подземных вод;
- 2.4 применять удобрения и ядохимикаты;
- 2.5 рубка леса главного пользования.

3. На территории первого пояса ЗСО необходимо предусмотреть следующие мероприятия:

- 3.1 территория должна быть спланирована для отвода поверхностного стока за ее пределы, озеленена, ограждена и обеспечена охраной, дорожки к сооружениям должны иметь твердое покрытие;
- 3.2 водопроводные сооружения должны быть оборудованы с учетом предотвращения возможности загрязнения питьевой воды через оголовки и устья скважин, люки и переливные трубы резервуаров и устройства заливки насосов;
- 3.4 водозабор должен быть оборудован аппаратурой для систематического контроля соответствия фактического дебита при эксплуатации водопровода проектной производительности.

4. На территории второго, третьего пояса ЗСО необходимо предусмотреть следующие мероприятия:

- 4.1 бурение новых скважин и новое строительство, связанное с нарушением почвенного покрова, производится при обязательном

согласовании с территориальными органами Управления Роспотребнадзора, органами и учреждениями экологического и геологического контроля;

4.2 упорядочить складирование отходов производства и потребления в непосредственной близости от водоемисточника;

4.3 размещение складов горюче-смазочных материалов, ядохимикатов и минеральных удобрений осуществлять при наличии санитарно-эпидемиологического заключения.

