



Департамент природопользования
и охраны окружающей среды
Владимирской области

ПОСТАНОВЛЕНИЕ

г. Владимир

« 30 » марта 2021 г.

№ 68

*Об установлении зон санитарной охраны
источников хозяйственно-питьевого водоснабжения
МРОП «Приход Свято-Троицкого храма»*

В соответствии с пунктом 5 статьи 18 Федерального закона от 30.03.1999 № 52-ФЗ «О санитарно-эпидемиологическом благополучии населения», постановлением Департамента природопользования и охраны окружающей среды Владимирской области от 18.06.2020 № 78 «О Порядке установления, изменения, прекращения зон санитарной охраны источников питьевого и хозяйственно-бытового водоснабжения», Положением о Департаменте природопользования и охраны окружающей среды Владимирской области, утвержденным постановлением Губернатора области от 01.02.2006 № 63 и, рассмотрев проект зон санитарной охраны источников водоснабжения, водозабора МРОП «Приход Свято-Троицкого храма» в г. Гусь-Хрустальный Владимирской области, **п о с т а н о в л я ю:**

1. Установить зоны санитарной охраны источников хозяйственно-питьевого водоснабжения, водозабора МРОП «Приход Свято-Троицкого храма» в г. Гусь-Хрустальный Владимирской области.

2. Установить границы зон санитарной охраны в соответствии с картами (планами) зон санитарной охраны (Приложение № 1).

3. Установить режим зон санитарной охраны в соответствии с Приложением № 2.

4. Настоящее постановление вступает в силу со дня его официального опубликования.

Директор Департамента



Т.Л. Клименко

Всего листов _____	
КАРТА (ПЛАН)	
<i>Зона санитарной охраны водозабора жилых домов Прихода Свято-Троицкого храма г. Гусь-Хрустальный (второй пояс)</i>	
(наименование объекта землеустройства)	
Титульный лист	
1. Сведения о заказчике землеустроительных работ:	
О физическом лице:	
Фамилия, имя, отчество (отчество указывается при наличии)	

О юридическом лице, органе государственной власти, органе местного самоуправления:	
Полное наименование <u>Приход Свято-Троицкий г. Гусь-Хрустальный</u>	
Страна регистрации (инкорпорации) (указывается в отношении иностранного юридического лица)	

фамилия и инициалы уполномоченного представителя, его должность, реквизиты доверенности (если представитель действует по доверенности)	
<u>Кравченко Иван Александрович, Настоятель Свято-Троицкого прихода города Гусь-Хрустальный</u> <u>Указ № 373р, от 16 сентября 2015 г., выдан (составлен) Владимирская Епархия Русской Православной церкви</u> <u>(Московский патриархат)</u>	
Подпись 	Дата <u>«28» сентября 2021 г.</u>
	
Место для оттиска печати заказчика	
2. Сведения об исполнителе землеустроительных работ:	
Об индивидуальном предпринимателе:	
Фамилия, имя, отчество (отчество указывается при наличии)	

Идентификационный номер налогоплательщика _____	
Контактный телефон и почтовый адрес _____	
Номер квалификационного аттестата кадастрового инженера (если исполнителем является кадастровый инженер) _____	
О юридическом лице:	
Полное наименование _____	
Основной государственный регистрационный номер _____	
Контактный телефон и почтовый адрес _____	
Фамилия и инициалы уполномоченного представителя, его должность, реквизиты доверенности (если представитель действует по доверенности)	

Сведения о кадастровом инженеру	

Подпись 	Дата <u>«17» декабря 2021 г.</u>
	
Место для оттиска печати лица, составившего карту (план) объекта землеустройства	
3. Сведения о согласовании карты (плана) объекта землеустройства:	

КАРТА (ПЛАН)

Зона санитарной охраны водозабора жилых домов Прихода Свято-Троицкого храма г. Гусь-Хрустальный (первый пояс)

(наименование объекта землеустройства)

Титульный лист

1. Сведения о заказчике землеустроительных работ:

О физическом лице:

Фамилия, имя, отчество (отчество указывается при наличии)

О юридическом лице, органе государственной власти, органе местного самоуправления:

Полное наименование Приход Свято-Троицкий г. Гусь-Хрустальный

Страна регистрации (инкорпорации) (указывается в отношении иностранного юридического лица)

Фамилия и инициалы уполномоченного представителя, его должность, реквизиты доверенности (если представитель действует по доверенности)

Кравченко Иван Александрович, Настоятель Свято-Троицкого прихода города Гусь-Хрустальный
Указ № б/н, от 16 сентября 2015 г., выдан (составлен) Владимирская Епархия Русской Православной Церкви
ЕПАРХИАЛЬНЫЙ АРХИЕРЕЙ

Подпись

Кравченко Иван Александрович

Дата

«28» января 2021 г.

Место для оттиска печати заказчика

2. Сведения об исполнителе землеустроительных работ:

Об индивидуальном предпринимателе:

Фамилия, имя, отчество (отчество указывается при наличии)

Задрогин Александр Николаевич

Идентификационный номер налогоплательщика

330403162202

Контактный телефон и почтовый адрес

раб.: 8(49241) 3-04-10

601501, Владимирская обл., г. Гусь-Хрустальный, ул. Калинина, д. 28, оф. 15

Номер квалификационного аттестата кадастрового инженера (если исполнителем является кадастровый инженер)

33-11-105

О юридическом лице:

Полное наименование

Основной государственный регистрационный номер

Контактный телефон и почтовый адрес

Фамилия и инициалы уполномоченного представителя, его должность, реквизиты доверенности (если представитель действует по доверенности)

Сведения о кадастровом инженеру

Подпись

Задрогин Александр Николаевич

Дата

«17» декабря 2020 г.

Место для оттиска печати лица, составившего карту (план) объекта землеустройства

3. Сведения о согласовании карты (плана) объекта землеустройства:

КАРТА (ПЛАН)**Зона санитарной охраны водозабора жилых домов Прихода Свято-Троицкого храма г. Гусь-Хрустальный
(первый пояс)**

(наименование объекта землеустройства)

Титульный листПолное наименование органа (организации), с которым осуществляется согласование, фамилия и инициалы
уполномоченного лица, его должность**МКУ "Управление имущества, землеустройства и архитектуры", Демиденко С. Е., Директор МКУ "УИЗА"**

Реквизиты письма (дата и номер, если согласование оформлено в виде письма)

Подпись _____

Дата _____

25.12.2020

Место для оттиска печати органа (организации), с которым осуществляется согласование

**4. Информация о передаче карты (плана) объекта землеустройства в государственный фонд данных,
полученных в результате проведения землеустройства:**

Регистрационный № _____

Дата передачи _____

10 декабря 2020 г.

(наименование органа (организации), осуществляющего хранение землеустроительной документации)

КАРТА (ПЛАН)

Зона санитарной охраны водозабора жилых домов Прихода Свято-Троицкого храма г. Гусь-Хрустальный (первый пояс)

(наименование объекта землеустройства)

№ п/п	Содержание	Номера листов
1	2	3
1	Основания для проведения землеустроительных работ и исходные данные	4
2	Сведения об объекте землеустройства	5
3	Сведения о местоположении границ объекта землеустройства	6
4	Сведения о местоположении измененных (уточненных) границ объекта землеустройства	7
5	План границ объекта землеустройства	8
6	Приложение (доверенность)	9

КАРТА (ПЛАН)**Зона санитарной охраны водозабора жилых домов Прихода Свято-Троицкого храма г. Гусь-Хрустальный
(первый пояс)**

(наименование объекта землеустройства)

Основания для проведения землеустроительных работ и исходные данные**Перечень документов**

№ п/п	Наименование и реквизиты документа	Сведения об органе (организации), подготовившем или принявшем документ
1	2	3
1	Проект № б/н, от 1 января 2020 г.	выдан (составлен) ИП Чурадаев В.Н.
2	Санитарно-эпидемиологическое заключение № 33.ВЛ.11.000.М.000065.07.20, от 9 июля 2020 г.	выдан (составлен) Федеральная служба по надзору в сфере защиты прав потребителей и благополучия человека
3	Санитарно-эпидемиологическое заключение № 33.ВЛ.11.000.Т.000025.03.20, от 2 марта 2020 г.	выдан (составлен) Федеральная служба по надзору в сфере защиты прав потребителей и благополучия человека
4	Экспертное заключение № 14, от 10 декабря 2019 г.	выдан (составлен) Федеральная служба по надзору в сфере защиты прав потребителей и благополучия человека
5	Экспертное заключение № 182, от 28 февраля 2020 г.	выдан (составлен) Федеральная служба по надзору в сфере защиты прав потребителей и благополучия человека
6	Экспертное заключение № 359, от 6 июля 2020 г.	выдан (составлен) Федеральная служба по надзору в сфере защиты прав потребителей и благополучия человека

КАРТА (ПЛАН)

**Зона санитарной охраны водозабора жилых домов Прихода Свято-Троицкого храма г. Гусь-Хрустальный
(первый пояс)**

(наименование объекта землеустройства)

Сведения об объекте землеустройства

№ п/п	Характеристики объекта землеустройства	Описание характеристик
1	2	3
1	Местоположение объекта землеустройства	Владимирская область, г Гусь-Хрустальный
2	Площадь объекта землеустройства ± величина погрешности определения площади ($P \pm \Delta P$)	2 700 м ² ± 24 м ²
3	Иные характеристики объекта землеустройства	<p>Вид объекта реестра границ: Зона с особыми условиями использования территории</p> <p>Содержание ограничений использования объектов недвижимости в пределах зоны или территории: На территории первого пояса запрещается:</p> <ul style="list-style-type: none"> - все виды строительства, не имеющие непосредственного отношения к эксплуатации, расширению и реконструкции водозаборных сооружений, в том числе прокладка трубопроводов различного назначения, размещение жилых и хозяйственно - бытовых зданий, проживание людей, а также применение ядохимикатов и удобрений

КАРТА (ПЛАН)

Зона санитарной охраны водозабора жилых домов Прихода Свято-Троицкого храма г. Гусь-Хрустальный
(первый пояс)

(наименование объекта землеустройства)

Сведения о местоположении границ объекта землеустройства

1. Система координат МСК 33

2. Сведения о характерных точках границ объекта землеустройства

Обозначение характерных точек границы	Координаты, м		Метод определения координат и средняя квадратическая погрешность положения характерной точки (M), м	Описание закрепления точки
	X	Y		
1	2	3	4	5
1	131 531,55	237 992,41	Аналитический метод, 0,10	межа
2	131 516,55	237 988,39		
3	131 505,57	237 977,41		
4	131 501,55	237 962,41		
5	131 505,57	237 947,41		
6	131 516,55	237 936,43		
7	131 531,55	237 932,41		
8	131 546,55	237 936,43		
9	131 557,53	237 947,41		
10	131 561,55	237 962,41		
11	131 557,53	237 977,41		
12	131 546,55	237 988,39		
1	131 531,55	237 992,41		

3. Сведения о характерных точках части (частей) границы объекта землеустройства

1	2	3	4	5
—	—	—	—, —	—

4. Сведения о частях границ объекта землеустройства, совпадающих с местоположением внешних границ природных объектов и (или) объектов искусственного происхождения

Обозначение части границы		Описание прохождения части границы
от точки	до точки	
1	2	3
1	1	межа

КАРТА (ПЛАН)

*Зона санитарной охраны водозабора жилых домов Прихода Свято-Троицкого храма г. Гусь-Хрустальный
(первый пояс)*

(наименование объекта землеустройства)

Сведения о местоположении измененных (уточненных) границ объекта землеустройства

1. Система координат МСК 33

2. Сведения о характерных точках границ объекта землеустройства

Обозначение характерных точек границы	Существующие координаты, м		Измененные (уточненные) координаты, м		Метод определения координат и средняя квадратическая погрешность положения характерной точки (Mt), м	Описание закрепления точки
	X	Y	X	Y		
1	2	3	4	5	6	7
—	—	—	—	—	—, —	—

3. Сведения о характерных точках части (частей) границы объекта землеустройства

1	2	3	4	5	6	7
—	—	—	—	—	—, —	—

4. Сведения о частях границ объекта землеустройства, совпадающих с местоположением внешних границ природных объектов и (или) объектов искусственного происхождения

Обозначение части границы		Описание прохождения части границы
от точки	до точки	
1	2	3
—	—	—

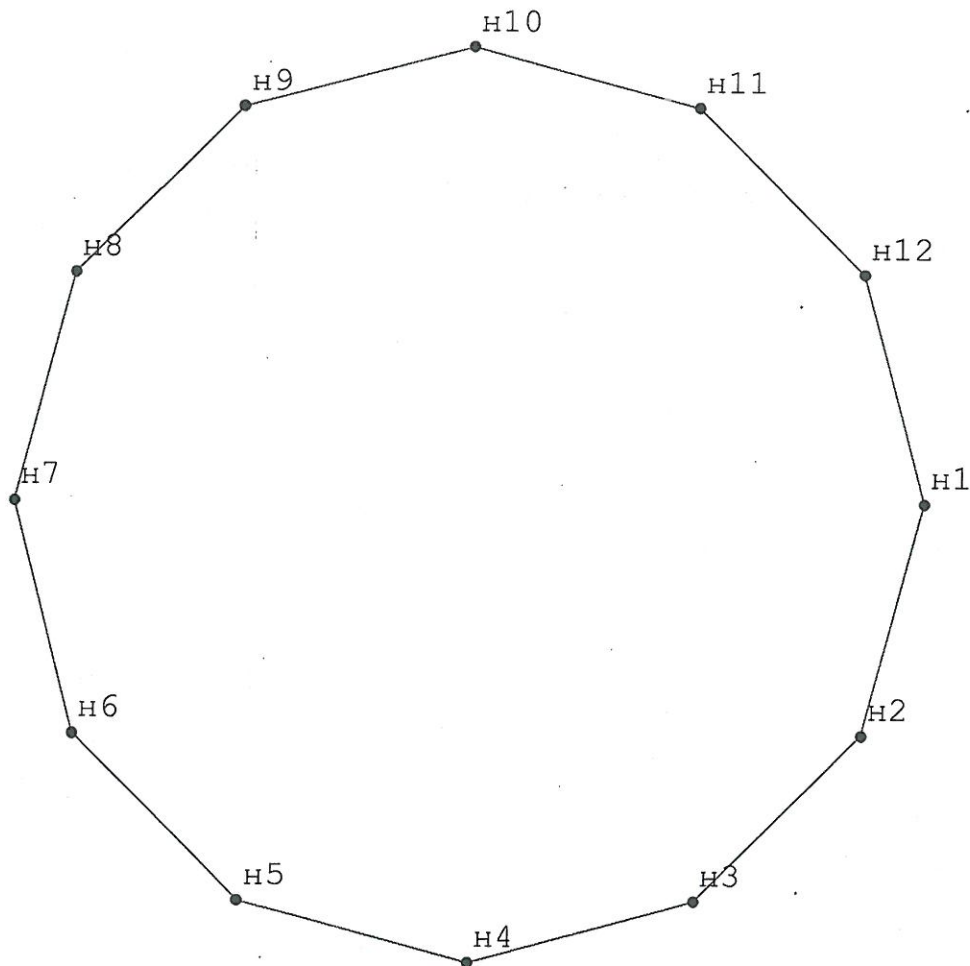
КАРТА (ПЛАН)

Зона санитарной охраны водозабора жилых домов Прихода Свято-Троицкого храма г. Гусь-Хрустальный (первый пояс)

(наименование объекта землеустройства)

План границ объекта землеустройства

Лист 1



Масштаб 1:500

Используемые условные знаки и обозначения:

n1

- Образующая точка, сведения о которой позволяют однозначно определить ее местоположение

Подпись _____

Дата « 17 » декабря 2020 г.

Место для оттиска печати лица, составившего карту (план) объекта землеустройства



КАРТА (ПЛАН)

Зона санитарной охраны водозабора жилых домов Прихода Свято-Троицкого храма г. Гусь-Хрустальный (второй пояс)

(наименование объекта землеустройства)

Титульный лист

1. Сведения о заказчике землеустроительных работ:

О физическом лице:

Фамилия, имя, отчество (отчество указывается при наличии) _____

О юридическом лице, органе государственной власти, органе местного самоуправления:


Полное наименование Приход Свято-Троицкий г. Гусь-Хрустальный

Страна регистрации (инкорпорации) (указывается в отношении иностранного юридического лица) _____

фамилия и инициалы уполномоченного представителя, его должность, реквизиты доверенности (если представитель действует по доверенности)

*Кравченко Иван Александрович, Настоятель Свято-Троицкого прихода города Гусь-Хрустальный
Указ № 373р, от 16 сентября 2015 г., выдан (составлен) Владимирская Епархия Русской Православной церкви
(Московский патриархат)*

Подпись



Дата

«28» сентября 2021 г.



Место для оттиска печати заказчика

2. Сведения об исполнителе землеустроительных работ:

Об индивидуальном предпринимателе:

Фамилия, имя, отчество (отчество указывается при наличии) _____

Идентификационный номер налогоплательщика _____

Контактный телефон и почтовый адрес _____

Номер квалификационного аттестата кадастрового инженера (если исполнителем является кадастровый инженер) _____

О юридическом лице:

Полное наименование _____


Основной государственный регистрационный номер _____

Контактный телефон и почтовый адрес _____

Фамилия и инициалы уполномоченного представителя, его должность, реквизиты доверенности (если представитель действует по доверенности)

Сведения о кадастровом инженеру:

Подпись



Дата

«17» декабря 2021 г.



Место для оттиска печати лица, составившего карту (план) объекта землеустройства

3. Сведения о согласовании карты (плана) объекта землеустройства:

КАРТА (ПЛАН)

Зона санитарной охраны водозабора жилых домов Прихода Свято-Троицкого храма г. Гусь-Хрустальный
(второй пояс)

(наименование объекта землеустройства)

Титульный лист

Полное наименование органа (организации), с которым осуществляется согласование, фамилия и инициалы
уполномоченного лица, его должность

МКУ "Управление имущества, землеустройства и архитектуры", Демиденко С. Е., Директор МКУ "УИЗА"

Реквизиты письма (дата и номер, если согласование оформлено в виде письма)

Подпись _____

Дата _____

25.12.2020

Место для оттиска печати органа (организации), с которым осуществляется согласование

4. Информация о передаче карты (плана) объекта землеустройства в государственный фонд данных,
полученных в результате проведения землеустройства:

Регистрационный № _____

Дата передачи _____

10 декабря 2020 г.

(наименование органа (организации), осуществляющего хранение землеустроительной документации)

КАРТА (ПЛАН)

Зона санитарной охраны водозабора жилых домов Прихода Свято-Троицкого храма г. Гусь-Хрустальный (второй пояс)

(наименование объекта землеустройства)

№ п/п	Содержание	Номера листов
1	2	3
1	Основания для проведения землеустроительных работ и исходные данные	4
2	Сведения об объекте землеустройства	5
3	Сведения о местоположении границ объекта землеустройства	6
4	Сведения о местоположении измененных (уточненных) границ объекта землеустройства	7
5	План границ объекта землеустройства	8
6	Приложение (доверенность)	9

КАРТА (ПЛАН)

**Зона санитарной охраны водозабора жилых домов Прихода Свято-Троицкого храма г. Гусь-Хрустальный
(второй пояс)**

(наименование объекта землеустройства)

Основания для проведения землеустроительных работ и исходные данные**Перечень документов**

№ п/п	Наименование и реквизиты документа	Сведения об органе (организации), подготовившем или принявшем документ
1	2	3
1	Проект № б/н, от 1 января 2020 г.	выдан (составлен) ИП Чурадаев В.Н.
2	Санитарно-эпидемиологическое заключение № 33.ВЛ.11.000.М.000065.07.20, от 9 июля 2020 г.	выдан (составлен) Федеральная служба по надзору в сфере защиты прав потребителей и благополучия человека
3	Санитарно-эпидемиологическое заключение № 33.ВЛ.11.000.Т.000025.03.20, от 2 марта 2020 г.	выдан (составлен) Федеральная служба по надзору в сфере защиты прав потребителей и благополучия человека
4	Экспертное заключение № 14, от 10 декабря 2019 г.	выдан (составлен) Федеральная служба по надзору в сфере защиты прав потребителей и благополучия человека
5	Экспертное заключение № 182, от 28 февраля 2020 г.	выдан (составлен) Федеральная служба по надзору в сфере защиты прав потребителей и благополучия человека
6	Экспертное заключение № 359, от 6 июля 2020 г.	выдан (составлен) Федеральная служба по надзору в сфере защиты прав потребителей и благополучия человека

КАРТА (ПЛАН)

Зона санитарной охраны водозабора жилых домов Прихода Свято-Троицкого храма г. Гусь-Хрустальный
(второй пояс)

(наименование объекта землеустройства)

Сведения об объекте землеустройства

№ п/п	Характеристики объекта землеустройства	Описание характеристик
1	2	3
1	Местоположение объекта землеустройства	Владимирская область, г Гусь-Хрустальный
2	Площадь объекта землеустройства ± величина погрешности определения площади ($P \pm \Delta P$)	4 800 м ² ± 19 м ²
3	Иные характеристики объекта землеустройства	<p>Вид объекта реестра границ: Зона с особыми условиями использования территории</p> <p>Содержание ограничений использования объектов недвижимости в пределах зоны или территории: На территории второго пояса запрещается:</p> <ul style="list-style-type: none"> -закачки отработанных вод в подземные горизонты, подземного складирования твердых отходов и разработки недр земли; - размещение складов горюче-смазочных материалов, накопителей промстоков, шламохранилищ, ядохимикатов и минеральных удобрений и других объектов, обуславливающих опасность химического загрязнения подземных вод; -размещение и эксплуатация кладбищ, скотомогильников, полей ассенизации и компостирования, полей фильтрации, канализационных, очистных сооружений, навозохранилищ, силостных траншей, животноводческих и птицеводческих предприятий и других объектов, обуславливающих опасностьмикробного загрязнения подземных вод, применение удобрений и ядохимикатов.

КАРТА (ПЛАН)

Зона санитарной охраны водозабора жилых домов Прихода Свято-Троицкого храма г. Гусь-Хрустальный
(второй пояс)

(наименование объекта землеустройства)

Сведения о местоположении границ объекта землеустройства

1. Система координат МСК 33

2. Сведения о характерных точках границ объекта землеустройства

Обозначение характерных точек границы	Координаты, м		Метод определения координат и средняя квадратическая погрешность положения характерной точки (M _t), м	Описание закрепления точки
	X	Y		
1	2	3	4	5
1	131 531,55	238 002,41	Аналитический метод, 0,10	межа
2	131 511,55	237 997,05		
3	131 496,91	237 982,41		
4	131 491,55	237 962,41		
5	131 496,91	237 942,41		
6	131 511,55	237 927,77		
7	131 531,55	237 922,41		
8	131 551,55	237 927,77		
9	131 566,19	237 942,41		
10	131 571,55	237 962,41		
11	131 566,19	237 982,41		
12	131 551,55	237 997,05		
1	131 531,55	238 002,41		

3. Сведения о характерных точках части (частей) границы объекта землеустройства

1	2	3	4	5
—	—	—	—, —	—

4. Сведения о частях границ объекта землеустройства, совпадающих с местоположением внешних границ природных объектов и (или) объектов искусственного происхождения

Обозначение части границы		Описание прохождения части границы
от точки	до точки	
1	2	3
1	1	межа

КАРТА (ПЛАН)

**Зона санитарной охраны водозабора жилых домов Прихода Свято-Троицкого храма г. Гусь-Хрустальный
(второй пояс)**

(наименование объекта землеустройства)

Сведения о местоположении измененных (уточненных) границ объекта землеустройства

1. Система координат МСК 33**2. Сведения о характерных точках границ объекта землеустройства**

Обозначение характерных точек границы	Существующие координаты, м		Измененные (уточненные) координаты, м		Метод определения координат и средняя квадратическая погрешность положения характерной точки (M _t), м	Описание закрепления точки
	X	Y	X	Y		
1	2	3	4	5	6	7
—	—	—	—	—	—, —	—

3. Сведения о характерных точках части (частей) границы объекта землеустройства

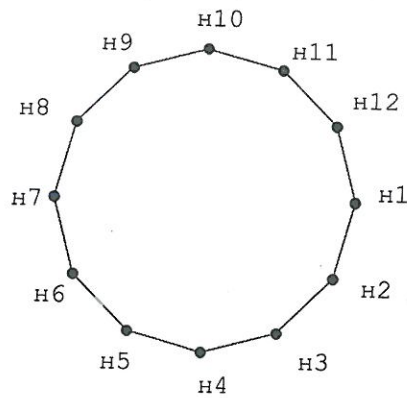
1	2	3	4	5	6	7
—	—	—	—	—	—, —	—

4. Сведения о частях границ объекта землеустройства, совпадающих с местоположением внешних границ природных объектов и (или) объектов искусственного происхождения

Обозначение части границы		Описание прохождения части границы
от точки	до точки	
1	2	3
—	—	—

Раздел 4
План границ объекта

Лист 1



Масштаб 1:2 000

Используемые условные знаки и обозначения:

• n1 - Образующая точка, сведения о которой позволяют однозначно определить ее местоположение

Подпись _____

Дата « 17 » декабря 20 20 г.



Место для оттиска печати (при наличии) лица, составившего описание местоположения границ объекта

КАРТА (ПЛАН)

Зона санитарной охраны водозабора жилых домов Прихода Свято-Троицкого храма г. Гусь-Хрустальный (третий пояс)

(наименование объекта землеустройства)

Титульный лист

1. Сведения о заказчике землеустроительных работ:

О физическом лице:

Фамилия, имя, отчество (отчество указывается при наличии)

О юридическом лице, органе государственной власти, органе местного самоуправления:

Полное наименование Приход Свято-Троицкий г. Гусь-Хрустальный

Страна регистрации (инкорпорации) (указывается в отношении иностранного юридического лица)

фамилия и инициалы уполномоченного представителя, его должность, реквизиты доверенности (если представитель действует по доверенности)

Кравченко Иван Александрович, Настоятель Свято-Троицкого прихода города Гусь-Хрустальный
Указ № 373р, от 16 сентября 2015 г., введен (составлен) Владимирская Епархия Русской Православной церкви
(Московский патриархат)

Подпись

Кравченко Иван Александрович

Дата

«28» января 2021 г.



Место для оттиска печати заказчика

2. Сведения об исполнителе землеустроительных работ:

Об индивидуальном предпринимателе:

Фамилия, имя, отчество (отчество указывается при наличии)

Задрогин Александр Николаевич

Идентификационный номер налогоплательщика

330403162202

Контактный телефон и почтовый адрес

раб.: 84924130410

601501 Владимирская область, г. Гусь-Хрустальный, ул. Калинина, д. 28, оф. 15

Номер квалификационного аттестата кадастрового инженера (если исполнителем является кадастровый инженер)

33-33-105

О юридическом лице:

Полное наименование

Основной государственный регистрационный номер

Контактный телефон и почтовый адрес

Фамилия и инициалы уполномоченного представителя, его должность, реквизиты доверенности (если представитель действует по доверенности)

Сведения о кадастровом инженер

Подпись

Задрогин Александр Николаевич

Дата

«11» декабря 2021 г.



Место для оттиска печати лица, составившего карту (план) объекта землеустройства

3. Сведения о согласовании карты (плана) объекта землеустройства:

КАРТА (ПЛАН)**Зона санитарной охраны водозабора жилых домов Прихода Свято-Троицкого храма г. Гусь-Хрустальный
(третий пояс)**

(наименование объекта землеустройства)

Титульный листПолное наименование органа (организации), с которым осуществляется согласование, фамилия и инициалы
уполномоченного лица, его должность**МКУ "Управление имущества, землеустройства и архитектуры", Демиденко С. Е., Директор МКУ "УИЗА"**

Реквизиты письма (дата и номер, если согласование оформлено в виде письма)

Подпись

Дата

25.12.2020

Место для оттиска печати органа (организации), с которым осуществляется согласование

**4. Информация о передаче карты (плана) объекта землеустройства в государственный фонд данных,
полученных в результате проведения землеустройства:**

Регистрационный №

Дата передачи

10 декабря 2020 г.

(наименование органа (организации), осуществляющего хранение землеустроительной документации)

КАРТА (ПЛАН)**Зона санитарной охраны водозабора жилых домов Прихода Свято-Троицкого храма г. Гусь-Хрустальный (третий пояс)**

(наименование объекта землеустройства)

№ п/п	Содержание	Номера листов
1	2	3
1	Основания для проведения землеустроительных работ и исходные данные	4
2	Сведения об объекте землеустройства	5
3	Сведения о местоположении границ объекта землеустройства	6
4	Сведения о местоположении измененных (уточненных) границ объекта землеустройства	8
5	План границ объекта землеустройства	9

КАРТА (ПЛАН)**Зона санитарной охраны водозабора жилых домов Прихода Свято-Троицкого храма г. Гусь-Хрустальный
(третий пояс)**

(наименование объекта землеустройства)

Основания для проведения землеустроительных работ и исходные данные**Перечень документов**

№ п/п	Наименование и реквизиты документа	Сведения об органе (организации), подготовившем или принявшем документ
1	2	3
1	Проект № б/н, от 1 января 2020 г.	выдан (составлен) ИП Чурадаев В.Н.
2	Санитарно-эпидемиологическое заключение № 33.ВЛ.11.000.М.0000.65.07.20, от 9 июля 2020 г.	выдан (составлен) Федеральная служба по надзору в сфере защиты прав потребителей и благополучия человека
3	Санитарно-эпидемиологическое заключение № 33.ВЛ.11.000.Т.000025.03.20, от 2 марта 2020 г.	выдан (составлен) Федеральная служба по надзору в сфере защиты прав потребителей и благополучия человека
4	Экспертное заключение № 14, от 10 декабря 2019 г.	выдан (составлен) Федеральная служба по надзору в сфере защиты прав потребителей и благополучия человека
5	Экспертное заключение № 182, от 28 февраля 2020 г.	выдан (составлен) Федеральная служба по надзору в сфере защиты прав потребителей и благополучия человека
6	Экспертное заключение № 359, от 6 июля 2020 г.	выдан (составлен) Федеральная служба по надзору в сфере защиты прав потребителей и благополучия человека

КАРТА (ПЛАН)

Зона санитарной охраны водозабора жилых домов Прихода Свято-Троицкого храма г. Гусь-Хрустальный
(третий пояс)

(наименование объекта землеустройства)

Сведения об объекте землеустройства

№ п/п	Характеристики объекта землеустройства	Описание характеристик
1	2	3
1	Местоположение объекта землеустройства	Владимирская область, г Гусь-Хрустальный
2	Площадь объекта землеустройства ± величина погрешности определения площади ($P \pm \Delta P$)	248 566 м ² ± 498 м ²
3	Иные характеристики объекта землеустройства	<p>Вид объекта реестра границ: Зона с особыми условиями использования территории</p> <p>Содержание ограничений использования объектов недвижимости в пределах зоны или территории: На территории второго пояса запрещается:</p> <ul style="list-style-type: none"> -закачки отработанных вод в подземные горизонты, подземного складирования твердых отходов и разработки недр земли; - размещение складов горюче-смазочных материалов, накопителей промстоков, шламохранилищ, ядохимикатов и минеральных удобрений и других объектов, обуславливающих опасность химического загрязнения подземных вод;

КАРТА (ПЛАН)

Зона санитарной охраны водозабора жилых домов Прихода Свято-Троицкого храма г. Гусь-Хрустальный
(третий пояс)

(наименование объекта землеустройства)

Сведения о местоположении границ объекта землеустройства

1. Система координат МСК 33

2. Сведения о характерных точках границ объекта землеустройства

Обозначение характерных точек границы	Координаты, м		Метод определения координат и средняя квадратическая погрешность положения характерной точки (Mt), м	Описание закрепления точки
	X	Y		
1	2	3	4	5
1	131 531,55	238 244,41	Аналитический метод, 0,10	межа
2	131 482,58	238 240,13		
3	131 435,10	238 227,40		
4	131 390,55	238 206,63		
5	131 350,28	238 178,43		
6	131 315,53	238 143,68		
7	131 287,33	238 103,41		
8	131 266,56	238 058,86		
9	131 253,83	238 011,38		
10	131 249,55	237 962,41		
11	131 253,83	237 913,44		
12	131 266,56	237 865,96		
13	131 287,33	237 821,41		
14	131 315,53	237 781,14		
15	131 350,28	237 746,39		
16	131 390,55	237 718,19		
17	131 435,10	237 697,42		
18	131 482,58	237 684,69		
19	131 531,55	237 680,41		
20	131 580,52	237 684,69		
21	131 628,00	237 697,42		
22	131 672,55	237 718,19		
23	131 712,82	237 746,39		
24	131 747,57	237 781,14		
25	131 775,77	237 821,41		
26	131 796,54	237 865,96		
27	131 809,27	237 913,44		
28	131 813,55	237 962,41		
29	131 809,27	238 011,38		
30	131 796,54	238 058,86		
31	131 775,77	238 103,41		
32	131 747,57	238 143,68		
33	131 712,82	238 178,43		
34	131 672,55	238 206,63		
35	131 628,00	238 227,40		
36	131 580,52	238 240,13		
1	131 531,55	238 244,41		

3. Сведения о характерных точках части (частей) границы объекта землеустройства

1	2	3	4	5
—	—	—	—, —	—

4. Сведения о частях границ объекта землеустройства, совпадающих с местоположением внешних границ природных объектов и (или) объектов искусственного происхождения

Обозначение части границы		Описание прохождения части границы
от точки	до точки	
1	2	3

КАРТА (ПЛАН)**Зона санитарной охраны водозабора жилых домов Прихода Свято-Троицкого храма г. Гусь-Хрустальный
(третий пояс)**

(наименование объекта землеустройства)

Сведения о местоположении границ объекта землеустройства

1	2	3
1	1	межа

КАРТА (ПЛАН)**Зона санитарной охраны водозабора жилых домов Прихода Свято-Троицкого храма г. Гусь-Хрустальный
(третий пояс)**

(наименование объекта землеустройства)

Сведения о местоположении измененных (уточненных) границ объекта землеустройства**1. Система координат** МСК 33**2. Сведения о характерных точках границ объекта землеустройства**

Обозначение характерных точек границы	Существующие координаты, м		Измененные (уточненные) координаты, м		Метод определения координат и средняя квадратическая погрешность положения характерной точки (Mt), м	Описание закрепления точки
	X	Y	X	Y		
1	2	3	4	5	6	7
—	—	—	—	—	—, —	—

3. Сведения о характерных точках части (частей) границы объекта землеустройства

1	2	3	4	5	6	7
—	—	—	—	—	—, —	—

4. Сведения о частях границ объекта землеустройства, совпадающих с местоположением внешних границ природных объектов и (или) объектов искусственного происхождения

Обозначение части границы		Описание прохождения части границы
от точки	до точки	
1	2	3
—	—	—


КАРТА (ПЛАН)

Зона санитарной охраны водозабора жилых домов Прихода Свято-Троицкого храма г. Гусь-Хрустальный (третий пояс)

(наименование объекта землеустройства)

План границ объекта землеустройства

Лист 1



Масштаб 1:10 000

Используемые условные знаки и обозначения:

• - Образующая точка, сведения о которой позволяют однозначно определить ее местоположение

Подпись



Дата « 17 » декабре 20 20 г.

Место для оттиска печати лица, составившего карту (план) объекта землеустройства



Режим зон санитарной охраны водозабора
МРОП «Приход Свято-Троицкого храма»

1. На территории первого пояса зон санитарной охраны (далее ЗСО) запрещается:

- 1.1 все виды строительства, не имеющие непосредственного отношения к эксплуатации, расширению и реконструкции водозаборных сооружений;
- 1.2 прокладка трубопроводов различного назначения;
- 1.3 применение ядохимикатов и удобрений;
- 1.4 размещение жилых и хозяйственно-бытовых сооружений и подземных водоводных и канализационных коммуникаций, проживание людей.

2. На территории второго, третьего пояса ЗСО запрещается:

- 2.1 закачка отработанных вод в подземные горизонты, подземное складирование твердых отходов и разработка недр земли;
- 2.2 размещение складов горюче-смазочных материалов, накопителей промстоков, шламохранилищ, ядохимикатов и минеральных удобрений и других объектов, обуславливающих опасность химического загрязнения подземных вод;
- 2.3 размещение и эксплуатация кладбищ, скотомогильников, полей ассенизации и компостирования, полей фильтрации, канализационных, очистных сооружений, навозохранилищ, силосных траншей, животноводческих и птицеводческих предприятий и других объектов, обуславливающих опасность микробного загрязнения подземных вод;
- 2.4 применение удобрений и ядохимикатов.

3. На территории первого пояса ЗСО необходимо предусмотреть следующие мероприятия:

- 3.1 обеспечить постоянную охрану и контроль (замеры уровня, периодический отбор проб воды на качественный анализ, состояния оголовка и устья скважины) за водозабором;
- 3.2 территория должна быть спланирована для отвода поверхностного стока за ее пределы, озеленена, ограждена и обеспечена охраной;
- 3.3 дорожки к сооружениям должны иметь твердое покрытие;
- 3.4 водопроводные сооружения должны быть оборудованы с учетом предотвращения возможности загрязнения питьевой воды через оголовки и устья скважин, люки и переливные трубы резервуаров и устройства заливки насосов;
- 3.5 водозабор должен быть оборудован аппаратурой для систематического контроля соответствия фактического дебита при эксплуатации водопровода проектной производительности.

4. На территории второго, третьего пояса ЗСО необходимо предусмотреть следующие мероприятия:

4.1 выявление, тампонирование всех бездействующих, старых, дефектных или неправильно эксплуатируемых скважин, представляющих опасность в отношении возможности загрязнения водоносных горизонтов;

4.2 бурение новых скважин и новое строительство, связанное с нарушением почвенного покрова, производится при обязательном согласовании с центром государственного санитарно-эпидемиологического надзора, органами и учреждениями государственного экологического и геологического контроля;

4.3 регулярно вывозить стоки от выгребов;

4.4 уборные, пойменные ямы, навозохранилища, приемники мусора, расположенные ближе 20м от ближайшего водовода, должны быть перенесены в другое место.

