

КАРТА (ПЛАН)
зоны санитарной охраны (ЗСО) источника водоснабжения водозаборной скважины № 3 (3 пояс)
ООО «Птицефабрика «Центральная» г.Владимир, мкр.Энергетик,
МО городской округ г.Владимир Владимирской области

Титульный лист

1.Сведения о заказчике землеустроительных работ:

О физическом лице:

Фамилия, имя, отчество (отчество указывается при наличии) —

О юридическом лице, органе государственной власти, органе местного самоуправления:

Полное наименование –Общество с ограниченной ответственностью «Птицефабрика
«Центральная»Страна регистрации (инкорпорации) (указывается в отношении иностранного
юридического лица) —Фамилия и инициалы уполномоченного представителя, его должность,
реквизиты доверенности (если представитель действует по доверенности)Королев В.В. - исполнительный директор общества с ограниченной ответственностью
«Птицефабрика «Центральная»

Подпись

В.В.Королев

Дата «07» 09 2016 г.

Место для оттиска печати заказчика



1. Сведения об исполнителе землеустроительных работ:	
Об индивидуальном предпринимателе:	
Фамилия, имя, отчество (отчество указывается при наличии) _____	
Идентификационный номер налогоплательщика _____ Контактный телефон и почтовый адрес _____	
Номер квалификационного аттестата кадастрового инженера (если исполнителем является кадастровый инженер) _____ О юридическом лице: Полное наименование <u>Общество с ограниченной ответственностью «Бюро кадастровых инженеров»</u>	
Основной государственный регистрационный номер -1123328003017 Контактный телефон и почтовый адрес <u>8(915)7777391,600005 , г.Владимир,ул.850-лет.,д1/46 ,офис 15</u>	
Фамилия и инициалы уполномоченного представителя юридического лица, его должность, реквизиты доверенности (если представитель действует по доверенности) <u>Сидоров Н.В. Директор ООО «Бюро кадастровых инженеров»</u>	
Сведения о кадастровом инженере <u>Николай Владимирович Сидоров 33-10-76</u>	
Подпись _____ 	Дата « <u>07</u> » <u>09</u> 2016г.
Место для оттиска печати лица, составившего карту (план) объекта землеустройства _____	
3. Сведения о согласовании карты (плана) зоны с особыми условиями использования территории : Полное наименование органа (организации), с которым осуществляется согласование, фамилия и инициалы уполномоченного лица, его должность - <u>Общество с ограниченной ответственностью «Птицефабрика «Центральная», Королев В.В. - исполнительный директор общества с ограниченной ответственностью «Птицефабрика «Центральная»</u>	
Реквизиты письма (дата и номер, если согласование оформлено в виде письма) _____	
Подпись _____ 	Дата « <u>07</u> » <u>09</u> 2016 г.
Место для оттиска печати органа (организации), с которым осуществляется согласование _____	

4. Информация о передаче карты (плана) зоны с особыми условиями использования территории в государственный фонд данных, полученных в результате проведения землеустройства:

Регистрационный N _____

Дата передачи

(наименование органа (организации), осуществляющего хранение
землеустроительной документации)

КАРТА (ПЛАН) зоны санитарной охраны (ЗСО) источника водоснабжения водозаборной скважины № 3 (3 пояс) ООО «Птицефабрика «Центральная» г.Владимир, мкр.Энергетик, МО городской округ г.Владимир Владимирской области		
N п/п	Содержание	Номера листов
1	2	3
1.	Основания для проведения землеустроительных работ и исходные данные	5
2.	Сведения о зоне с особыми условиями использования территории	6
3.	Сведения о местоположении границ зоны с особыми условиями использования территории	7-9
4.	План границ зоны с особыми условиями использования территории	10
5.	Приложения	-

КАРТА (ПЛАН) зоны санитарной охраны (ЗСО) источника водоснабжения водозаборной скважины № 3 (3 пояс) ООО «Птицефабрика «Центральная» г.Владимир, мкр.Энергетик, МО городской округ г.Владимир Владимирской области		
Основания для проведения землеустроительных работ и исходные данные		
Перечень документов		
N п/п	Наименование и реквизиты документа	Сведения об органе (организации), подготовившем или принявшем документ
1	2	3
1	"Проект зон санитарной охраны водозабора ООО «Птицефабрика «Центральная» г. Владимир, мкр. Энергетик Владимирской области – 2015 г.	ООО "Эконорма" АО «ГЕОЦЕНТР- МОСКВА» ТЦ «Кострома- Геомониторинг»
2	Договор с ООО «Птицефабрика «Центральная» № 21/2016-ЮЛ от "01" июля 2016 г.	ООО "Бюро кадастровых инженеров"
3	Ортофотопланы М 1:2000 2009 г.	ООО "Научно-производственное аэрогеодезическое предприятие "Меридиан+"

КАРТА (ПЛАН)
зоны санитарной охраны (ЗСО) источника водоснабжения водозаборной скважины № 3 (3 пояс)
ООО «Птицефабрика «Центральная» г.Владимир, мкр.Энергетик,
МО городской округ г.Владимир Владимирской области

Сведения о зоне с особыми условиями использования территории

N п/п	Характеристики зоны с особыми условиями использования территории	Описание характеристик
1	2	3
1.	Местоположение зоны с особыми условиями использования территории	Владимирская область, МО городской округ г.Владимир, г.Владимир, мкр.Энергетик.
2.	Площадь зоны с особыми условиями использования территории +/- величина погрешности определения площади (Р +/- Дельта Р)	18554093 кв.м +/-37690 кв.м
3.	Иные характеристики зоны с особыми условиями использования территории	<p>Правила и режим хозяйственного использования территорий третьего пояса ЗСО определены Проектом зоны санитарной охраны водозабора ООО "Птицефабрика "Центральная" 2015г..</p> <p>Выполняется выявление, тампонирование или восстановление всех старых, бездействующих, дефектных или неправильно эксплуатируемых скважин, представляющих опасность, в частности возможность загрязнения водоносных горизонтов.</p> <p>2.Бурение новых скважин и новое строительство, связанное с нарушением почвенного покрова, производится при обязательном согласовании с центром государственного санитарно-эпидемиологического надзора.</p> <p>3.Запрещается производить закачки отработанных вод в подземные горизонты, подземного складирования твердых отходов и разработка недр земли.</p> <p>4.Запрещается размещение складов горюче-смазочных материалов, ядохимикатов и минеральных удобрений, накопители промышленных стоков, шламохранилищ и других объектов, обуславливающих опасность химического загрязнения подземных вод.</p> <p>Размещение таких объектов допускается в пределах третьего пояса ЗСО только при использовании защищенных подземных вод, при условии Выполняется выявление, тампонирование или восстановление всех старых, бездействующих, дефектных или неправильно эксплуатируемых скважин, представляющих опасность, в частности возможность загрязнения водоносных горизонтов.</p> <p>Не допускается:</p> <ul style="list-style-type: none"> • размещение шламонакопителей, кладбищ, скотомогильников, полей ассенизации, полей фильтрации, навозохранилищ, силосных траншей, животноводческих и птицеводческих предприятий и других объектов, обуславливающих опасность микробного загрязнения подземных вод; • применение удобрений и ядохимикатов.

КАРТА (ПЛАН)
зоны санитарной охраны (ЗСО) источника водоснабжения водозаборной скважины № 3 (Зпояс)
ООО «Птицефабрика «Центральная» г.Владимир, мкр. Энергетик,
МО городской округ г.Владимир Владимирской области

Сведения о местоположении границ зоны с особыми условиями использования территории

1. Система координат - МСК-33

2. Сведения о характерных точках границ зоны с особыми условиями использования территории

Обозначение характерных точек границ	Координаты, м		Метод определения координат и средняя квадратическая погрешность положения характерной точки (M t), м	Описание закрепления точки
	X	Y		
1	2	3	4	5
1	189 421.02	204 881.01	Аналитический 2.5	-
2	189 572.23	204 881.01	Аналитический 2.5	-
3	189 723.14	204 890.41	Аналитический 2.5	-
4	189 873.18	204 909.18	Аналитический 2.5	-
5	190 021.76	204 937.23	Аналитический 2.5	-
6	190 168.31	204 974.47	Аналитический 2.5	-
7	190 312.27	205 020.75	Аналитический 2.5	-
8	190 453.06	205 075.89	Аналитический 2.5	-
9	190 590.16	205 139.67	Аналитический 2.5	-
10	190 723.02	205 211.86	Аналитический 2.5	-
11	190 851.14	205 292.16	Аналитический 2.5	-
12	190 974.02	205 380.28	Аналитический 2.5	-
13	191 091.19	205 475.86	Аналитический 2.5	-
14	191 202.18	205 578.54	Аналитический 2.5	-
15	191 306.58	205 687.93	Аналитический 2.5	-
16	191 403.97	205 803.59	Аналитический 2.5	-
17	191 493.99	205 925.09	Аналитический 2.5	-
18	191 576.28	206 051.94	Аналитический 2.5	-
19	191 650.52	206 183.67	Аналитический 2.5	-
20	191 716.43	206 319.76	Аналитический 2.5	-
21	191 773.75	206 459.68	Аналитический 2.5	-
22	191 822.26	206 602.89	Аналитический 2.5	-
23	191 861.77	206 748.85	Аналитический 2.5	-
24	191 892.14	206 896.97	Аналитический 2.5	-
25	191 913.23	207 046.70	Аналитический 2.5	-
26	191 924.98	207 197.45	Аналитический 2.5	-
27	191 927.33	207 348.64	Аналитический 2.5	-
28	191 920.28	207 499.68	Аналитический 2.5	-
29	191 903.85	207 650.00	Аналитический 2.5	-
30	191 878.11	207 799.00	Аналитический 2.5	-
31	191 843.15	207 946.11	Аналитический 2.5	-
32	191 799.12	208 090.76	Аналитический 2.5	-
33	191 746.18	208 232.40	Аналитический 2.5	-
34	191 684.53	208 370.47	Аналитический 2.5	-
35	191 614.42	208 504.44	Аналитический 2.5	-
36	191 536.12	208 633.80	Аналитический 2.5	-
37	191 449.93	208 758.03	Аналитический 2.5	-

КАРТА (ПЛАН)
зоны санитарной охраны (ЗСО) источника водоснабжения водозаборной скважины № 3 (3 пояс)
ООО «Птицефабрика «Центральная» г.Владимир, мкр. Энергетик,
МО городской округ г.Владимир Владимирской области

Сведения о местоположении границ зоны с особыми условиями использования территории

1. Система координат - МСК-33

2. Сведения о характерных точках границ зоны с особыми условиями использования территории

Обозначение характерных точек границ	Координаты, м		Метод определения координат и средняя квадратическая погрешность положения характерной точки (M t), м	Описание закрепления точки
	X	Y		
1	2	3	4	5
38	191 356.18	208 876.67	Аналитический 2.5	-
39	191 255.23	208 989.25	Аналитический 2.5	-
40	191 147.48	209 095.33	Аналитический 2.5	-
41	191 033.35	209 194.51	Аналитический 2.5	-
42	190 913.27	209 286.41	Аналитический 2.5	-
43	190 787.71	209 370.66	Аналитический 2.5	-
44	190 657.15	209 446.94	Аналитический 2.5	-
45	190 522.11	209 514.96	Аналитический 2.5	-
46	190 383.09	209 574.45	Аналитический 2.5	-
47	190 240.65	209 625.18	Аналитический 2.5	-
48	190 095.33	209 666.96	Аналитический 2.5	-
49	189 947.69	209 699.62	Аналитический 2.5	-
50	189 798.31	209 723.04	Аналитический 2.5	-
51	189 647.76	209 737.13	Аналитический 2.5	-
52	189 496.62	209 741.83	Аналитический 2.5	-
53	189 345.49	209 737.13	Аналитический 2.5	-
54	189 194.94	209 723.04	Аналитический 2.5	-
55	189 045.56	209 699.62	Аналитический 2.5	-
56	188 897.92	209 666.96	Аналитический 2.5	-
57	188 752.60	209 625.18	Аналитический 2.5	-
58	188 610.16	209 574.45	Аналитический 2.5	-
59	188 471.14	209 514.96	Аналитический 2.5	-
60	188 336.10	209 446.94	Аналитический 2.5	-
61	188 205.54	209 370.66	Аналитический 2.5	-
62	188 079.98	209 286.41	Аналитический 2.5	-
63	187 959.90	209 194.51	Аналитический 2.5	-
64	187 845.77	209 095.33	Аналитический 2.5	-
65	187 738.02	208 989.25	Аналитический 2.5	-
66	187 637.07	208 876.67	Аналитический 2.5	-
67	187 543.32	208 758.03	Аналитический 2.5	-
68	187 457.13	208 633.80	Аналитический 2.5	-
69	187 378.83	208 504.44	Аналитический 2.5	-
70	187 308.72	208 370.47	Аналитический 2.5	-
71	187 247.07	208 232.40	Аналитический 2.5	-
72	187 194.13	208 090.76	Аналитический 2.5	-
73	187 150.10	207 946.11	Аналитический 2.5	-
74	187 115.14	207 799.00	Аналитический 2.5	-

КАРТА (ПЛАН)

зоны санитарной охраны (ЗСО) источника водоснабжения водозаборной скважины № 3 (3 пояс)
ООО «Птицефабрика «Центральная» г. Владимир, мкр. Энергетик,
МО городской округ г. Владимир Владимирской области

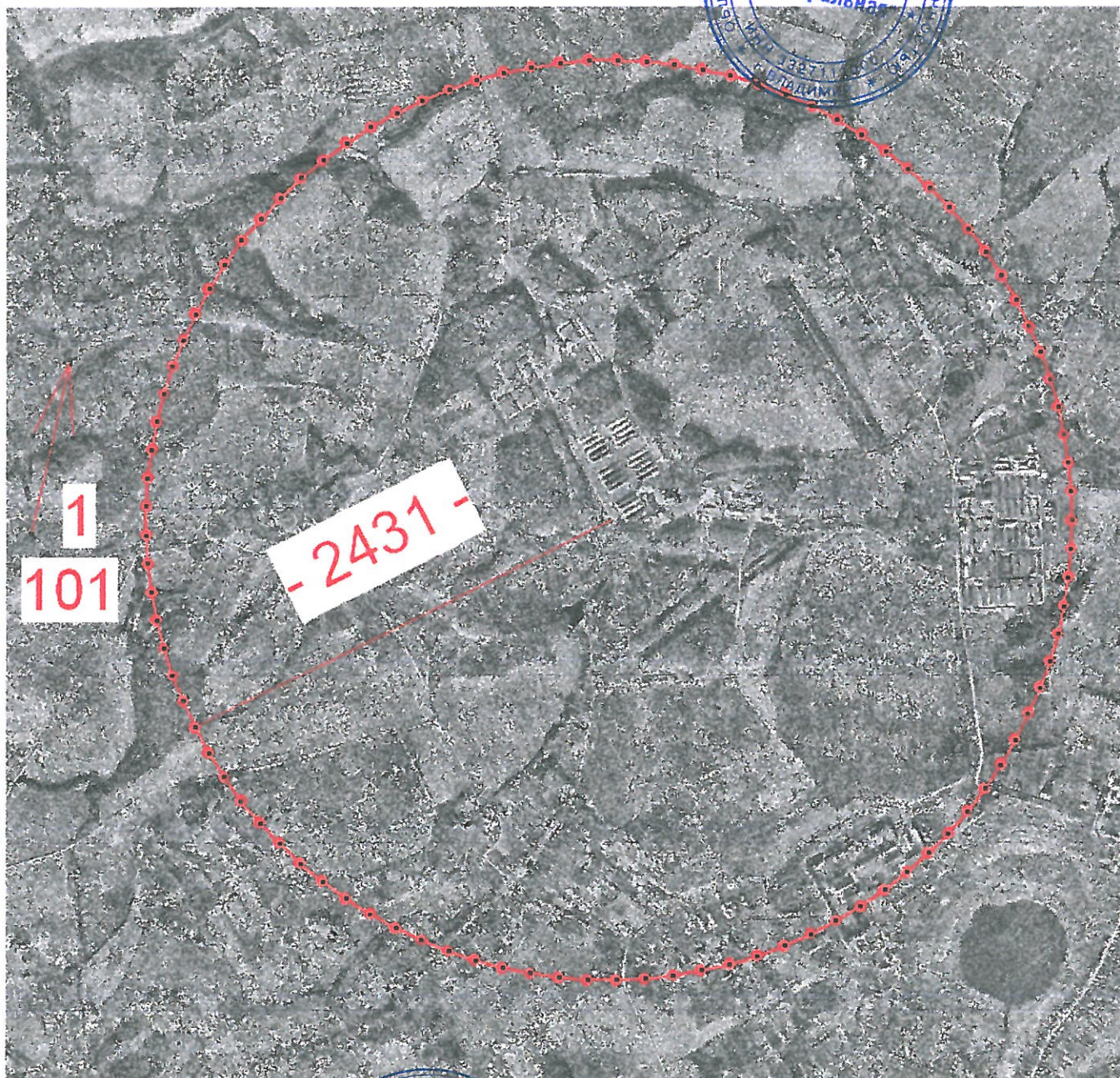
План границ зоны с особыми условиями использования территории

СОГЛАСОВАНО:

Исполнительный директор ООО «Птицефабрика «Центральная» В. В. Королев /



2016г



1
101

-2431-

Масштаб 1: 30 000



Условные обозначения:
Граница зоны санитарной охраны
источника водоснабжения
Характерная точка, номер



Кадастровый инженер
33-10-76

Н.В. Сидоров

« 07 » 09 2016г

КАРТА (ПЛАН)

зоны с особыми условиями использования территорий- **зоны санитарной охраны (ЗСО) водозаборной скважины №43192 (1 пояс)** ООО «Птицефабрика «Центральная»
город Владимир мкр. Энергетик МО городской округ г. Владимир Владимирской области

(наименование зоны с особыми условиями использования территорий)

Титульный лист

1. Сведения о заказчике землеустроительных работ:

О физическом лице:

Фамилия, имя, отчество (отчество указывается при наличии) _____

О юридическом лице, органе государственной власти, органе местного самоуправления:

Полное наименование – Общество с ограниченной ответственностью «Птицефабрика «Центральная»

Страна регистрации (инкорпорации) (указывается в отношении иностранного юридического лица) _____

Фамилия и инициалы уполномоченного представителя, его должность, реквизиты доверенности (если представитель действует по доверенности)

Королев Владимир Викторович – исполнительный директор Общества с ограниченной ответственностью «Птицефабрика «Центральная»

Подпись _____ В.В. Королев

Дата « 07 » 09 2016 г.

Место для оттиска печати заказчика



2. Сведения об исполнителе землеустроительных работ:	
Об индивидуальном предпринимателе:	
Фамилия, имя, отчество (отчество указывается при наличии) _____	
Идентификационный номер налогоплательщика _____	
Контактный телефон и почтовый адрес _____	
Номер квалификационного аттестата кадастрового инженера (если исполнителем является кадастровый инженер) _____	
О юридическом лице: Полное наименование Общество с ограниченной ответственностью «Бюро кадастровых инженеров»	
Основной государственный регистрационный номер ОГРН 1123328003017 ИНН 3328482865	
Контактный телефон и почтовый адрес 8-915-777-73-91, 600005, г. Владимир, ул. 850-летия, д.1/46, офис 15	
Фамилия и инициалы уполномоченного представителя юридического лица, его должность, реквизиты доверенности (если представитель действует по доверенности) Сидоров Николай Владимирович - директор	
Сведения о кадастровом инженере Сидоров Николай Владимирович –номер квалификационного аттестата кадастрового инженера 33-10-76	
Подпись *  Н.В. Сидоров	Дата «07» 09 2016 г.
Место для оттиска печати лица, составившего карту (план) зоны с особыми условиями использования территорий	
3. Сведения о согласовании карты (плана) зоны с особыми условиями использования территорий : Полное наименование органа (организации), с которым осуществляется согласование, фамилия и инициалы уполномоченного лица, его должность	
<u>Общество с ограниченной ответственностью «Птицефабрика «Центральная» – Королев Владимир Викторович – исполнительный директор Общества с ограниченной ответственностью «Птицефабрика «Центральная»</u>	
Реквизиты письма (дата и номер, если согласование оформлено в виде письма)	
Подпись *  В.В. Королев	Дата «07» 09 2016 г.
Место для оттиска печати органа (организации), с которым осуществляется согласование	

4. Информация о передаче карты (плана) зоны с особыми условиями использования территорий в государственный фонд данных, полученных в результате проведения землеустройства:

Регистрационный N _____ - _____

Дата передачи " 07 " _____ 09 _____ 2016 г.

(наименование органа (организации), осуществляющего хранение
землеустроительной документации)

КАРТА (ПЛАН)

зоны с особыми условиями использования территорий- **зоны санитарной охраны (ЗСО) водозаборной скважины №43192 (1 пояс)** ООО «Птицефабрика «Центральная» город Владимир мкр. Энергетик МО городской округ г. Владимир Владимирской области

(наименование зоны с особыми условиями использования территорий)

№ п/п	Содержание	Номера листов
1	2	3
1.	Основания для проведения землеустроительных работ и исходные данные	5
2.	Сведения о зоне с особыми условиями использования территорий	6
3.	Сведения о местоположении границ зоны с особыми условиями использования территорий	7-8
4.	План границ зоны с особыми условиями использования территорий	9
5.	Приложение	10-18
	Проект зон санитарной охраны водозабора ООО «Птицефабрика «Центральная» г. Владимир, мкр. Энергетик Владимирской области	

КАРТА (ПЛАН)

зоны с особыми условиями использования территорий- **зоны санитарной охраны (ЗСО) водозаборной скважины №43192 (1 пояс)** ООО «Птицефабрика «Центральная»
 город Владимир мкр. Энергетик МО городской округ г. Владимир Владимирской области

(наименование зоны с особыми условиями использования территорий)

Основания для проведения землеустроительных работ и исходные данные

Перечень документов

N п/п	Наименование и реквизиты документа	Сведения об органе (организации), подготовившем или принявшем документ
1	2	3
1	Проект зон санитарной охраны водозабора ООО «Птицефабрика «Центральная» г. Владимир, мкр. Энергетик Владимирской области 2015 г.	Территориальный центр «Кострома- Геомониторинг» акционерного общества "Геоцентр-Москва"
2	Договор с ООО «Птицефабрика «Центральная» №20/2016-ЮЛ от 01.07.2016 г.	Общество с ограниченной ответственностью «Бюро кадастровых инженеров»
3	Ортофотопланы 2009 г. масштаба 1:10 000	ООО «Научно-производственное аэрогеодезическое предприятие «Меридиан+»

КАРТА (ПЛАН)		
зоны с особыми условиями использования территорий- зоны санитарной охраны (ЗСО) водозаборной скважины №43192 (1 пояс) ООО «Птицефабрика «Центральная» город Владимир мкр. Энергетик МО городской округ г. Владимир Владимирской области		
(наименование зоны с особыми условиями использования территорий)		
Сведения о зоне с особыми условиями использования территорий		
№ п/п	Характеристики зоны с особыми условиями использования территорий	Описание характеристик
1	2	3
1.	Местоположение зоны с особыми условиями использования территорий	Владимирская область, МО городской округ г. Владимир, город Владимир, мкр. Энергетик, зона санитарной охраны водозаборной скважины №43192 (пояс №1) ООО «Птицефабрика «Центральная»
2.	Площадь зоны с особыми условиями использования территорий +/- величина погрешности определения площади (Р +/- Дельта Р)	2812 кв.м. ±464 кв.м.
3.	Иные характеристики зоны с особыми условиями использования территорий	<p>Правила и режим хозяйственного использования территории первого пояса ЗСО определены Проектом зон санитарной охраны водозабора ООО «Птицефабрика «Центральная» г. Владимир, мкр. Энергетик Владимирской области.</p> <p>На территории первого пояса ЗСО должен быть спланирован отвод поверхностного стока за ее пределы (во избежание затопления и попадания поверхностных вод через верх фильтрационной колонны в горизонт), выполнено озеленение и обеспечение охраной. Дорожки к сооружениям должны иметь твердое покрытие.</p> <p>На территории не допускается посадка высокоствольных деревьев, все виды строительства, не имеющие непосредственного отношения к эксплуатации, реконструкции и расширению водопроводных сооружений, в том числе прокладка трубопроводов различного назначения, размещение жилых и хозяйственно-бытовых зданий, проживание людей, применение ядохимикатов и удобрений. Здания должны быть оборудованы канализацией с отведением сточных вод в ближайшую систему бытовой или производственной канализации или на местные станции очистных сооружений, расположенные за пределами первого пояса ЗСО с учетом санитарного режима на территории второго пояса. В исключительных случаях при отсутствии канализации должны устраиваться водонепроницаемые приемники нечистот и бытовых отходов, расположенные в местах, исключающих загрязнение территории первого пояса ЗСО при их вывозе.</p> <p>Водопроводные сооружения, расположенные в первом поясе зоны санитарной охраны, оборудовать с учетом предотвращения возможности загрязнения питьевой воды через оголовки и устья скважин, люки и переливные трубы резервуаров и устройства заливки насосов.</p> <p>Скважины должны быть оборудованы аппаратурой для систематического контроля соответствия фактического дебита при эксплуатации водопровода проектной производительности, предусмотренной при его проектировании и обосновании границ ЗСО.</p>

КАРТА (ПЛАН)

зоны с особыми условиями использования территорий- **зоны санитарной охраны (ЗСО) водозаборной скважины №43192 (1 пояс)** ООО «Птицефабрика «Центральная»
город Владимир мкр. Энергетик МО городской округ г. Владимир Владимирской области

(наименование зоны с особыми условиями использования территорий)

Сведения о местоположении границ зоны с особыми условиями использования территорий

1. Система координат - МСК 33

2. Сведения о характерных точках границ зоны с особыми условиями использования территорий

Обозначение характерных точек границ	Координаты, м		Метод определения координат и средняя квадратическая погрешность положения характерной точки (М t), м	Описание закрепления точки
	X	Y		
1	2	3	4	5
1	190268.28	207084.60	аналитический Mt-2.50 м.	-
2	190271.64	207088.80	аналитический Mt-2.50 м.	-
3	190274.19	207093.54	аналитический Mt-2.50 м.	-
4	190275.85	207098.65	аналитический Mt-2.50 м.	-
5	190276.57	207103.98	аналитический Mt-2.50 м.	-
6	190276.33	207109.36	аналитический Mt-2.50 м.	-
7	190275.13	207114.60	аналитический Mt-2.50 м.	-
8	190273.02	207119.55	аналитический Mt-2.50 м.	-
9	190270.05	207124.03	аналитический Mt-2.50 м.	-
10	190266.34	207127.92	аналитический Mt-2.50 м.	-
11	190261.99	207131.08	аналитический Mt-2.50 м.	-
12	190257.14	207133.42	аналитический Mt-2.50 м.	-
13	190251.96	207134.85	аналитический Mt-2.50 м.	-
14	190246.60	207135.33	аналитический Mt-2.50 м.	-
15	190241.24	207134.85	аналитический Mt-2.50 м.	-
16	190236.06	207133.42	аналитический Mt-2.50 м.	-
17	190231.21	207131.08	аналитический Mt-2.50 м.	-
18	190226.86	207127.92	аналитический Mt-2.50 м.	-
19	190223.15	207124.03	аналитический Mt-2.50 м.	-
20	190220.18	207119.55	аналитический Mt-2.50 м.	-
21	190218.07	207114.60	аналитический Mt-2.50 м.	-
22	190216.87	207109.36	аналитический Mt-2.50 м.	-
23	190216.63	207103.98	аналитический Mt-2.50 м.	-
24	190217.35	207098.65	аналитический Mt-2.50 м.	-
25	190219.01	207093.54	аналитический Mt-2.50 м.	-
26	190221.56	207088.80	аналитический Mt-2.50 м.	-
27	190224.92	207084.60	аналитический Mt-2.50 м.	-
28	190228.97	207081.06	аналитический Mt-2.50 м.	-
29	190233.58	207078.30	аналитический Mt-2.50 м.	-
30	190238.62	207076.41	аналитический Mt-2.50 м.	-
31	190243.91	207075.45	аналитический Mt-2.50 м.	-
32	190249.29	207075.45	аналитический Mt-2.50 м.	-
33	190254.58	207076.41	аналитический Mt-2.50 м.	-
34	190259.62	207078.30	аналитический Mt-2.50 м.	-
35	190264.23	207081.06	аналитический Mt-2.50 м.	-
1	190268.28	207084.60	аналитический Mt-2.50 м.	-

КАРТА (ПЛАН)

зоны с особыми условиями использования территорий- **зоны санитарной охраны (ЗСО) водозаборной скважины №43192 (1 пояс)** ООО «Птицефабрика «Центральная» город Владимир мкр. Энергетик МО городской округ г. Владимир Владимирской области

(наименование зоны с особыми условиями использования территорий)

Сведения о местоположении границ зоны с особыми условиями использования территорий

3. Сведения о частях границ зоны с особыми условиями использования территорий

Обозначение части границ		Описание прохождения части границ
от точки 1	до точки 2	
от т.1	до т.1	3 граница зоны санитарной охраны водозаборной скважины №43192 (1 пояс) проходит по земельному участку с кадастровым номером 33:22:015016:197

КАРТА (ПЛАН)

зоны с особыми условиями использования территорий- зоны санитарной охраны (ЗСО)
 водозаборной скважины №43192 (1 пояс) ООО «Птицефабрика «Центральная»
 город Владимир мкр. Энергетик МО городской округ г. Владимир Владимирской области

(наименование зоны с особыми условиями использования территорий)

План границ зоны с особыми условиями использования территорий


Согласовано:

Исполнительный директор Общества с ограниченной
 ответственностью «Птицефабрика «Центральная»




В.В. Королев

2016 г.



Условные обозначения:



- граница зоны с особыми условиями использования территорий



1 - номер характерной точки

R- 30.00

- радиус зоны с особыми условиями использования территорий



Масштаб 1: 750

Кадастровый инженер
 33-10-76

Н.В.Сидоров

" 07 " 09

2016 г.

КАРТА (ПЛАН)

зоны с особыми условиями использования территорий- **зоны санитарной охраны (ЗСО) водозаборной скважины №43192 (2 пояс) ООО «Птицефабрика «Центральная»**
 город Владимир мкр. Энергетик МО городской округ г. Владимир Владимирской области

(наименование зоны с особыми условиями использования территорий)

Титульный лист

1. Сведения о заказчике землеустроительных работ:

О физическом лице:

Фамилия, имя, отчество (отчество указывается при наличии) _____

О юридическом лице, органе государственной власти, органе местного самоуправления:

Полное наименование – Общество с ограниченной ответственностью «Птицефабрика «Центральная»

Страна регистрации (инкорпорации) (указывается в отношении иностранного юридического лица) _____

Фамилия и инициалы уполномоченного представителя, его должность, реквизиты доверенности (если представитель действует по доверенности)

Королев Владимир Викторович – исполнительный директор Общества с ограниченной ответственностью «Птицефабрика «Центральная»

Подпись  В.В. Королев

Дата « 07 » 09 2016 г.

Место для оттиска печати заказчика

2. Сведения об исполнителе землеустроительных работ:	
Об индивидуальном предпринимателе:	
Фамилия, имя, отчество (отчество указывается при наличии) _____	
Идентификационный номер налогоплательщика _____ Контактный телефон и почтовый адрес _____	
Номер квалификационного аттестата кадастрового инженера (если исполнителем является кадастровый инженер) _____ О юридическом лице: Полное наименование <u>Общество с ограниченной ответственностью «Бюро кадастровых инженеров»</u>	
Основной государственный регистрационный номер <u>ОГРН 1123328003017</u> <u>ИНН 3328482865</u> Контактный телефон и почтовый адрес <u>8-915-777-73-91, 600005, г. Владимир, ул. 850-летия, д.1/46, офис 15</u>	
Фамилия и инициалы уполномоченного представителя юридического лица, его должность, реквизиты доверенности (если представитель действует по доверенности) <u>Сидоров Николай Владимирович - директор</u>	
Сведения о кадастровом инженере <u>Сидоров Николай Владимирович – номер квалификационного аттестата кадастрового инженера 33-10-76</u>	
Подпись _____  <u>Н.В. Сидоров</u>	Дата « <u>07</u> » <u>09</u> 2016 г.
Место для оттиска печати лица, составившего карту (план) зоны с особыми условиями использования территорий	
3. Сведения о согласовании карты (плана) зоны с особыми условиями использования территорий : Полное наименование органа (организации), с которым осуществляется согласование, фамилия и инициалы уполномоченного лица, его должность <u>Общество с ограниченной ответственностью «Птицефабрика «Центральная» – Королев Владимир Викторович – исполнительный директор Общества с ограниченной ответственностью «Птицефабрика «Центральная»</u>	
Реквизиты письма (дата и номер, если согласование оформлено в виде письма)	
Подпись _____  <u>В.В. Королев</u>	Дата « <u>07</u> » <u>09</u> 2016 г.
Место для оттиска печати органа (организации), с которым осуществляется согласование	

4. Информация о передаче карты (плана) зоны с особыми условиями использования территорий в государственный фонд данных, полученных в результате проведения землеустройства:

Регистрационный N _____ - _____

Дата передачи " 07 " 09 _____ 2016 г.

(наименование органа (организации), осуществляющего хранение
землеустроительной документации)

КАРТА (ПЛАН)

зоны с особыми условиями использования территорий- **зоны санитарной охраны (ЗСО) водозаборной скважины №43192 (2 пояс) ООО «Птицефабрика «Центральная»** город Владимир мкр. Энергетик МО городской округ г. Владимир Владимирской области

N п/п	Содержание	Номера листов
1	2	3
1.	Основания для проведения землеустроительных работ и исходные данные	5
2.	Сведения о зоне с особыми условиями использования территорий	6
3.	Сведения о местоположении границ зоны с особыми условиями использования территорий	7-8
4.	План границ зоны с особыми условиями использования территорий	9
5.	Приложение	10-18
	Проект зон санитарной охраны водозабора ООО «Птицефабрика «Центральная» г. Владимир, мкр. Энергетик Владимирской области	

КАРТА (ПЛАН)

зоны с особыми условиями использования территорий- зоны санитарной охраны (ЗСО)
водозаборной скважины №43192 (2 пояс) ООО «Птицефабрика «Центральная»
 город Владимир мкр. Энергетик МО городской округ г. Владимир Владимирской области

(наименование зоны с особыми условиями использования территорий)

Основания для проведения землеустроительных работ и исходные данные

Перечень документов

N п/п	Наименование и реквизиты документа	Сведения об органе (организации), подготовившем или принявшем документ
1	2	3
1	Проект зон санитарной охраны водозабора ООО «Птицефабрика «Центральная» г. Владимир, мкр. Энергетик Владимирской области 2015 г.	Территориальный центр «Кострома- Геомониторинг» акционерного общества "Геоцентр-Москва"
2	Договор с ООО «Птицефабрика «Центральная» №20/2016-ЮЛ от 01.07.2016 г.	Общество с ограниченной ответственностью «Бюро кадастровых инженеров»
3	Ортофотопланы 2009 г. масштаба 1:10 000	ООО «Научно-производственное аэрогеодезическое предприятие «Меридиан+»

КАРТА (ПЛАН)

зоны с особыми условиями использования территорий- **зоны санитарной охраны (ЗСО) водозаборной скважины №43192 (2 пояс)** ООО «Птицефабрика «Центральная»
город Владимир мкр. Энергетик МО городской округ г. Владимир Владимирской области

(наименование зоны с особыми условиями использования территорий)

Сведения о зоне с особыми условиями использования территорий

N п/п	Характеристики зоны с особыми условиями использования территорий	Описание характеристик
1	2	3
1.	Местоположение зоны с особыми условиями использования территорий	Владимирская область, МО городской округ г. Владимир, город Владимир, мкр. Энергетик, зона санитарной охраны водозаборной скважины №43192 (2 пояс) ООО «Птицефабрика «Центральная»
2.	Площадь зоны с особыми условиями использования территорий +/- величина погрешности определения площади (P +/- Дельта P)	56948 кв.м. ±2088 кв.м.
3.	Иные характеристики зоны с особыми условиями использования территорий	<p>Правила и режим хозяйственного использования территории второго пояса ЗСО определены Проектом зон санитарной охраны водозабора ООО «Птицефабрика «Центральная» г. Владимир, мкр. Энергетик Владимирской области.</p> <p>1. Выполняется выявление, тампонирование или восстановление всех старых, бездействующих, дефектных или неправильно эксплуатируемых скважин, представляющих опасность, в частности возможность загрязнения водоносных горизонтов.</p> <p>2. Бурение новых скважин и новое строительство, связанное с нарушением почвенного покрова, производится при обязательном согласовании с центром государственного санитарно-эпидемиологического надзора.</p> <p>3. Запрещается производить закачки отработанных вод в подземные горизонты, подземного складирования твердых отходов и разработка недр земли.</p> <p>4. Запрещается размещение складов горюче-смазочных материалов, ядохимикатов и минеральных удобрений, накопители промышленных стоков, шламохранилищ и других объектов, обуславливающих опасность химического загрязнения подземных вод.</p> <p>Кроме этого, в пределах второго пояса ЗСО подземных источников водоснабжения выполнить следующие дополнительные мероприятия: Санитарное благоустройство территории объектов (оборудование канализацией, устройство водонепроницаемых выгребов, организация отвода поверхностного стока и др.).</p> <p>Не допускается:</p> <ul style="list-style-type: none"> -размещение шламонакопителей, кладбищ, скотомогильников, полей ассенизации, полей фильтрации, навозохранилищ, силосных траншей, животноводческих и птицеводческих предприятий и других объектов, обуславливающих опасность микробного загрязнения подземных вод; -применение удобрений и ядохимикатов.

КАРТА (ПЛАН)

зоны с особыми условиями использования территорий- **зоны санитарной охраны (ЗСО) водозаборной скважины №43192 (2 пояс)** ООО «Птицефабрика «Центральная»
город Владимир мкр. Энергетик МО городской округ г. Владимир Владимирской области

(наименование зоны с особыми условиями использования территорий)

Сведения о местоположении границ зоны с особыми условиями использования территорий

1. Система координат - МСК 33

2. Сведения о характерных точках границ зоны с особыми условиями использования территорий

Обозначение характерных точек границ	Координаты, м		Метод определения координат и средняя квадратическая погрешность положения характерной точки (M t), м	Описание закрепления точки
	X	Y		
1	2	3	4	5
1	190344.18	207012.04	аналитический Mт-2.50 м.	-
2	190359.27	207030.96	аналитический Mт-2.50 м.	-
3	190370.74	207052.27	аналитический Mт-2.50 м.	-
4	190378.22	207075.29	аналитический Mт-2.50 м.	-
5	190381.46	207099.27	аналитический Mт-2.50 м.	-
6	190380.38	207123.45	аналитический Mт-2.50 м.	-
7	190374.99	207147.05	аналитический Mт-2.50 м.	-
8	190365.48	207169.30	аналитический Mт-2.50 м.	-
9	190352.15	207189.50	аналитический Mт-2.50 м.	-
10	190335.42	207206.99	аналитический Mт-2.50 м.	-
11	190315.84	207221.22	аналитический Mт-2.50 м.	-
12	190294.04	207231.72	аналитический Mт-2.50 м.	-
13	190270.71	207238.16	аналитический Mт-2.50 м.	-
14	190246.60	207240.33	аналитический Mт-2.50 м.	-
15	190222.49	207238.16	аналитический Mт-2.50 м.	-
16	190199.16	207231.72	аналитический Mт-2.50 м.	-
17	190177.36	207221.22	аналитический Mт-2.50 м.	-
18	190157.78	207206.99	аналитический Mт-2.50 м.	-
19	190141.05	207189.50	аналитический Mт-2.50 м.	-
20	190127.72	207169.30	аналитический Mт-2.50 м.	-
21	190118.21	207147.05	аналитический Mт-2.50 м.	-
22	190112.82	207123.45	аналитический Mт-2.50 м.	-
23	190111.74	207099.27	аналитический Mт-2.50 м.	-
24	190114.98	207075.29	аналитический Mт-2.50 м.	-
25	190122.46	207052.27	аналитический Mт-2.50 м.	-
26	190133.93	207030.96	аналитический Mт-2.50 м.	-
27	190149.02	207012.04	аналитический Mт-2.50 м.	-
28	190167.25	206996.11	аналитический Mт-2.50 м.	-
29	190188.03	206983.70	аналитический Mт-2.50 м.	-
30	190210.69	206975.20	аналитический Mт-2.50 м.	-
31	190234.50	206970.87	аналитический Mт-2.50 м.	-
32	190258.70	206970.87	аналитический Mт-2.50 м.	-
33	190282.51	206975.20	аналитический Mт-2.50 м.	-
34	190305.17	206983.70	аналитический Mт-2.50 м.	-
35	190325.95	206996.11	аналитический Mт-2.50 м.	-
1	190344.18	207012.04	аналитический Mт-2.50 м.	-

КАРТА (ПЛАН)

зоны с особыми условиями использования территорий- **зоны санитарной охраны (ЗСО) водозаборной скважины №43192 (2 пояс) ООО «Птицефабрика «Центральная»**
 город Владимир мкр. Энергетик МО городской округ г. Владимир Владимирской области

(наименование зоны с особыми условиями использования территорий)

Сведения о местоположении границ зоны с особыми условиями использования территорий

3. Сведения о частях границ зоны с особыми условиями использования территорий

Обозначение части границ		Описание прохождения части границ
от точки	до точки	
1	2	3
от т.1	до т.1	граница зоны санитарной охраны водозаборной скважины №43192 (2 пояс) проходит по земельному участку с кадастровым номером 33:22:015016:197

КАРТА (ПЛАН)
зоны с особыми условиями использования территорий- зоны санитарной охраны (ЗСО)
водозаборной скважины №43192 (2 пояс) ООО «Птицефабрика «Центральная»
город Владимир мкр. Энергетик МО городской округ г. Владимир Владимирской области

(наименование зоны с особыми условиями использования территорий)

План границ зоны с особыми условиями использования территорий


Согласовано:

Исполнительный директор Общества с ограниченной
ответственностью «Птицефабрика «Центральная»



В.В. Королев

2016 г.



Условные обозначения:



- граница зоны с особыми условиями использования территорий



1 - номер характерной точки

R- 135.00

- радиус зоны с особыми условиями использования территорий



Масштаб 1: 3000

Кадастровый инженер
33-10-76

В.В. Сидоров

27 05

2016 г.

КАРТА (ПЛАН)

зоны с особыми условиями использования территорий- **зоны санитарной охраны (ЗСО) водозаборной скважины №43192 (3 пояс) ООО «Птицефабрика «Центральная»**
город Владимир мкр. Энергетик МО городской округ г. Владимир Владимирской области

(наименование зоны с особыми условиями использования территорий)

Титульный лист

1. Сведения о заказчике землеустроительных работ:

О физическом лице:

Фамилия, имя, отчество (отчество указывается при наличии) _____

О юридическом лице, органе государственной власти, органе местного самоуправления:

Полное наименование – Общество с ограниченной ответственностью «Птицефабрика «Центральная»

Страна регистрации (инкорпорации) (указывается в отношении иностранного юридического лица) _____

Фамилия и инициалы уполномоченного представителя, его должность, реквизиты доверенности (если представитель действует по доверенности)

Королев Владимир Викторович – исполнительный директор Общества с ограниченной ответственностью «Птицефабрика «Центральная»

Подпись _____ В.В. Королев

Дата « 07 » 09 2016 г.

Место для оттиска печати заказчика

2. Сведения об исполнителе землеустроительных работ:	
Об индивидуальном предпринимателе:	
Фамилия, имя, отчество (отчество указывается при наличии) _____	
Идентификационный номер налогоплательщика _____ Контактный телефон и почтовый адрес _____	
Номер квалификационного аттестата кадастрового инженера (если исполнителем является кадастровый инженер) _____ О юридическом лице: Полное наименование Общество с ограниченной ответственностью «Бюро кадастровых инженеров»	
Основной государственный регистрационный номер ОГРН 1123328003017 ИНН 3328482865 Контактный телефон и почтовый адрес 8-915-777-73-91, 600005, г. Владимир, ул. 850-летия, д.1/46, офис 15	
Фамилия и инициалы уполномоченного представителя юридического лица, его должность, реквизиты доверенности (если представитель действует по доверенности) Сидоров Николай Владимирович - директор	
Сведения о кадастровом инженере Сидоров Николай Владимирович – номер квалификационного аттестата кадастрового инженера 33-10-76	
Подпись _____ Н.В. Сидоров	Дата « 07 » 09 2016 г.
Место для оттиска печати лица, составившего карту (план) зоны с особыми условиями использования территорий	
3. Сведения о согласовании карты (плана) зоны с особыми условиями использования территорий : Полное наименование органа (организации), с которым осуществляется согласование, фамилия и инициалы уполномоченного лица, его должность <u>Общество с ограниченной ответственностью «Птицефабрика «Центральная» – Королев Владимир Викторович – исполнительный директор Общества с ограниченной ответственностью «Птицефабрика «Центральная»</u>	
Реквизиты письма (дата и номер, если согласование оформлено в виде письма)	
Подпись _____ В.В. Королев	Дата « 07 » 09 2016 г.
Место для оттиска печати органа (организации), с которым осуществляется согласование	

4. Информация о передаче карты (плана) зоны с особыми условиями использования территорий в государственный фонд данных, полученных в результате проведения землеустройства:

Регистрационный N _____ - _____

Дата передачи " 07 " _____ 09 _____ 2016 г.

(наименование органа (организации), осуществляющего хранение
землеустроительной документации)

КАРТА (ПЛАН)

зоны с особыми условиями использования территорий- **зоны санитарной охраны (ЗСО) водозаборной скважины №43192 (3 пояс) ООО «Птицефабрика «Центральная»**
город Владимир мкр. Энергетик МО городской округ г. Владимир Владимирской области

N п/п	Содержание	Номера листов
1	2	3
1.	Основания для проведения землеустроительных работ и исходные данные	5
2.	Сведения о зоне с особыми условиями использования территорий	6
3.	Сведения о местоположении границ зоны с особыми условиями использования территорий	7-12
4.	План границ зоны с особыми условиями использования территорий	13
5.	Приложение	14-22
	Проект зон санитарной охраны водозабора ООО «Птицефабрика «Центральная» г. Владимир, мкр. Энергетик Владимирской области	

КАРТА (ПЛАН)

зоны с особыми условиями использования территорий- **зоны санитарной охраны (ЗСО) водозаборной скважины №43192 (3 пояс)** ООО «Птицефабрика «Центральная» город Владимир мкр. Энергетик МО городской округ г. Владимир Владимирской области

(наименование зоны с особыми условиями использования территорий)

Основания для проведения землеустроительных работ и исходные данные

Перечень документов

N п/п	Наименование и реквизиты документа	Сведения об органе (организации), подготовившем или принявшем документ
1	2	3
1	Проект зон санитарной охраны водозабора ООО «Птицефабрика «Центральная» г. Владимир, мкр. Энергетик Владимирской области 2015 г.	Территориальный центр «Кострома-Геомониторинг» акционерного общества "Геоцентр-Москва"
2	Договор с ООО «Птицефабрика «Центральная» №20/2016-ЮЛ от 01.07.2016 г.	Общество с ограниченной ответственностью «Бюро кадастровых инженеров»
3	Ортофотопланы 2009 г. масштаба 1:10 000	ООО «Научно-производственное аэрогеодезическое предприятие «Меридиан+»

КАРТА (ПЛАН)
зоны с особыми условиями использования территорий- **зоны санитарной охраны (ЗСО)**
водозаборной скважины №43192 (3 пояс) ООО «Птицефабрика «Центральная»
город Владимир мкр. Энергетик МО городской округ г. Владимир Владимирской области

(наименование зоны с особыми условиями использования территорий)

Сведения о зоне с особыми условиями использования территорий

N п/п	Характеристики зоны с особыми условиями использования территорий	Описание характеристик
1	2	3
1.	Местоположение зоны с особыми условиями использования территорий	Владимирская область, МО городской округ г. Владимир, город Владимир, мкр. Энергетик, зона санитарной охраны водозаборной скважины №43192 (3 пояс) ООО «Птицефабрика «Центральная»
2.	Площадь зоны с особыми условиями использования территорий +/- величина погрешности определения площади (Р +/- Дельта Р)	259.90 га. ±1.41 га.
3.	Иные характеристики зоны с особыми условиями использования территорий	<p>Правила и режим хозяйственного использования территории третьего пояса ЗСО определены Проектом зон санитарной охраны водозабора ООО «Птицефабрика «Центральная» г. Владимир, мкр. Энергетик Владимирской области.1. Выполняется выявление, тампонирование или восстановление всех старых, бездействующих, дефектных или неправильно эксплуатируемых скважин, представляющих опасность, в частности возможность загрязнения водоносных горизонтов.</p> <p>2.Бурение новых скважин и новое строительство, связанное с нарушением почвенного покрова, производится при обязательном согласовании с центром государственного санитарно-эпидемиологического надзора.</p> <p>3.Запрещается производить закачки отработанных вод в подземные горизонты, подземного складирования твердых отходов и разработка недр земли.</p> <p>4.Запрещается размещение складов горюче-смазочных материалов, ядохимикатов и минеральных удобрений, накопители промышленных стоков, шламохранилищ и других объектов, обуславливающих опасность химического загрязнения подземных вод.</p> <p>Размещение таких объектов допускается в пределах третьего пояса ЗСО только при использовании защищенных подземных вод, при условии выполнения специальных мероприятий по защите водоносного горизонта от загрязнения при наличии санитарно-эпидемиологического заключения центра государственного санитарно-эпидемиологического надзора, выданного с учетом заключения органов геологического контроля.</p> <p>Не допускается:</p> <ul style="list-style-type: none"> -размещение шламонакопителей, кладбищ, скотомогильников, полей ассенизации, полей фильтрации, навозохранилищ, силосных траншей, животноводческих и птицеводческих предприятий и других объектов, обуславливающих опасность микробного загрязнения подземных вод; -применение удобрений и ядохимикатов.

КАРТА (ПЛАН)

зоны с особыми условиями использования территорий- **зоны санитарной охраны (ЗСО) водозаборной скважины №43192 (3 пояс)** ООО «Птицефабрика «Центральная» город Владимир мкр. Энергетик МО городской округ г. Владимир Владимирской области

(наименование зоны с особыми условиями использования территорий)

Сведения о местоположении границ зоны с особыми условиями использования территорий

1. Система координат - МСК 33

2. Сведения о характерных точках границ зоны с особыми условиями использования территорий

Обозначение характерных точек границ	Координаты, м		Метод определения координат и средняя квадратическая погрешность положения характерной точки (M t), м	Описание закрепления точки
	X	Y		
1	2	3	4	5
1	191053.11	206687.24	аналитический Mt-2.50 м.	-
2	191085.21	206746.89	аналитический Mt-2.50 м.	-
3	191097.52	206784.77	аналитический Mt-2.50 м.	-
4	191122.52	206861.72	аналитический Mt-2.50 м.	-
5	191135.73	206902.39	аналитический Mt-2.50 м.	-
6	191157.68	207064.41	аналитический Mt-2.50 м.	-
7	191150.76	207218.43	аналитический Mt-2.50 м.	-
8	191150.35	207227.75	аналитический Mt-2.50 м.	-
9	191146.31	207245.44	аналитический Mt-2.50 м.	-
10	191145.08	207250.83	аналитический Mt-2.50 м.	-
11	191113.96	207387.15	аналитический Mt-2.50 м.	-
12	191049.70	207537.50	аналитический Mt-2.50 м.	-
13	190959.63	207673.95	аналитический Mt-2.50 м.	-
14	190936.68	207698.00	аналитический Mt-2.50 м.	-
15	190846.64	207792.13	аналитический Mt-2.50 м.	-
16	190714.36	207888.24	аналитический Mt-2.50 м.	-
17	190567.05	207959.18	аналитический Mt-2.50 м.	-
18	190409.44	208002.67	аналитический Mt-2.50 м.	-
19	190246.60	208017.33	аналитический Mt-2.50 м.	-
20	190097.82	208003.93	аналитический Mt-2.50 м.	-
21	190083.76	208002.67	аналитический Mt-2.50 м.	-
22	190073.10	207999.72	аналитический Mt-2.50 м.	-
23	189926.15	207959.18	аналитический Mt-2.50 м.	-
24	189873.43	207933.79	аналитический Mt-2.50 м.	-
25	189778.84	207888.24	аналитический Mt-2.50 м.	-
26	189670.98	207809.87	аналитический Mt-2.50 м.	-
27	189646.56	207792.13	аналитический Mt-2.50 м.	-
28	189533.57	207673.95	аналитический Mt-2.50 м.	-
29	189443.50	207537.50	аналитический Mt-2.50 м.	-
30	189438.82	207526.54	аналитический Mt-2.50 м.	-
31	189379.24	207387.15	аналитический Mt-2.50 м.	-
32	189377.68	207380.29	аналитический Mt-2.50 м.	-
33	189359.24	207299.46	аналитический Mt-2.50 м.	-
34	189355.28	207282.10	аналитический Mt-2.50 м.	-
35	189354.87	207280.30	аналитический Mt-2.50 м.	-
36	189351.02	207263.43	аналитический Mt-2.50 м.	-
37	189345.26	207238.32	аналитический Mt-2.50 м.	-
38	189343.75	207231.66	аналитический Mt-2.50 м.	-

КАРТА (ПЛАН)

зоны с особыми условиями использования территорий- **зоны санитарной охраны (ЗСО) водозаборной скважины №43192 (3 пояс) ООО «Птицефабрика «Центральная»** город Владимир мкр. Энергетик МО городской округ г. Владимир Владимирской области

(наименование зоны с особыми условиями использования территорий)

Сведения о местоположении границ зоны с особыми условиями использования территорий

2. Сведения о характерных точках границ зоны с особыми условиями использования территорий

Обозначение характерных точек границ	Координаты, м		Метод определения координат и средняя квадратическая погрешность положения характерной точки (M t), м	Описание закрепления точки
	X	Y		
1	2	3	4	5
39	189342.85	207227.75	аналитический Mт-2.50 м.	-
40	189341.97	207208.40	аналитический Mт-2.50 м.	-
41	189341.38	207206.40	аналитический Mт-2.50 м.	-
42	189341.67	207201.71	аналитический Mт-2.50 м.	-
43	189340.66	207178.31	аналитический Mт-2.50 м.	-
44	189340.28	207171.40	аналитический Mт-2.50 м.	-
45	189339.26	207152.63	аналитический Mт-2.50 м.	-
46	189336.35	207084.60	аналитический Mт-2.50 м.	-
47	189335.65	207067.48	аналитический Mт-2.50 м.	-
48	189335.52	207064.41	аналитический Mт-2.50 м.	-
49	189336.41	207058.02	аналитический Mт-2.50 м.	-
50	189340.20	207029.99	аналитический Mт-2.50 м.	-
51	189344.08	207000.64	аналитический Mт-2.50 м.	-
52	189345.56	206987.39	аналитический Mт-2.50 м.	-
53	189348.91	206965.61	аналитический Mт-2.50 м.	-
54	189353.88	206928.42	аналитический Mт-2.50 м.	-
55	189354.98	206920.52	аналитический Mт-2.50 м.	-
56	189356.80	206904.43	аналитический Mт-2.50 м.	-
57	189357.31	206902.83	аналитический Mт-2.50 м.	-
58	189363.12	206885.26	аналитический Mт-2.50 м.	-
59	189405.02	206755.94	аналитический Mт-2.50 м.	-
60	189407.99	206746.89	аналитический Mт-2.50 м.	-
61	189436.72	206693.43	аналитический Mт-2.50 м.	-
62	189485.47	206602.91	аналитический Mт-2.50 м.	-
63	189587.41	206475.08	аналитический Mт-2.50 м.	-
64	189710.54	206367.51	аналитический Mт-2.50 м.	-
65	189850.90	206283.65	аналитический Mт-2.50 м.	-
66	190003.97	206226.20	аналитический Mт-2.50 м.	-
67	190164.85	206197.00	аналитический Mт-2.50 м.	-
68	190328.35	206197.00	аналитический Mт-2.50 м.	-
69	190489.23	206226.20	аналитический Mт-2.50 м.	-
70	190642.30	206283.65	аналитический Mт-2.50 м.	-
71	190645.07	206285.31	аналитический Mт-2.50 м.	-
72	190782.66	206367.51	аналитический Mт-2.50 м.	-
73	190893.28	206464.15	аналитический Mт-2.50 м.	-
74	190905.79	206475.08	аналитический Mт-2.50 м.	-
75	191007.73	206602.91	аналитический Mт-2.50 м.	-
1	191053.11	206687.24	аналитический Mт-2.50 м.	-

КАРТА (ПЛАН)

зоны с особыми условиями использования территорий- **зоны санитарной охраны (ЗСО) водозаборной скважины №43192 (3 пояс) ООО «Птицефабрика «Центральная»**
 город Владимир мкр. Энергетик МО городской округ г. Владимир Владимирской области

(наименование зоны с особыми условиями использования территорий)

Сведения о местоположении границ зоны с особыми условиями использования территорий

3. Сведения о частях границ зоны с особыми условиями использования территорий

Обозначение части границ		Описание прохождения части границ
от точки	до точки	
1	2	3
от т.1	до т.3	граница зоны санитарной охраны водозаборной скважины №43192 (3 пояс) проходит по земельному участку с кадастровым номером 33:22:015016:197
от т.3	до т.4	граница зоны санитарной охраны водозаборной скважины №43192 (3 пояс) проходит по землям государственной собственности
от т.4	до т.7	граница зоны санитарной охраны водозаборной скважины №43192 (3 пояс) проходит по земельному участку с кадастровым номером 33:12:011001:298
от т.7	до т.9	граница зоны санитарной охраны водозаборной скважины №43192 (3 пояс) проходит по землям государственной собственности
от т.9	до т.10	граница зоны санитарной охраны водозаборной скважины №43192 (3 пояс) проходит по земельному участку с кадастровым номером 33:12:011001:298
от т.10	до т.14	граница зоны санитарной охраны водозаборной скважины №43192 (3 пояс) проходит по землям государственной собственности
от т.14	до т.20	граница зоны санитарной охраны водозаборной скважины №43192 (3 пояс) проходит по земельному участку с кадастровым номером 33:12:011001:506
от т.20	до т.22	граница зоны санитарной охраны водозаборной скважины №43192 (3 пояс) проходит по земельному участку с кадастровым номером 33:12:011001:363
от т.22	до т.24	граница зоны санитарной охраны водозаборной скважины №43192 (3 пояс) проходит по земельному участку с кадастровым номером 33:12:011001:506
от т.24	до т.26	граница зоны санитарной охраны водозаборной скважины №43192 (3 пояс) проходит по землям государственной собственности
от т.26	до т.30	граница зоны санитарной охраны водозаборной скважины №43192 (3 пояс) проходит по земельному участку с кадастровым номером 33:22:015016:197

КАРТА (ПЛАН)

зоны с особыми условиями использования территорий- **зоны санитарной охраны (ЗСО) водозаборной скважины №43192 (3 пояс) ООО «Птицефабрика «Центральная»**
 город Владимир мкр. Энергетик МО городской округ г. Владимир Владимирской области

(наименование зоны с особыми условиями использования территорий)

Сведения о местоположении границ зоны с особыми условиями использования территорий

3. Сведения о частях границ зоны с особыми условиями использования территорий

Обозначение части границ		Описание прохождения части границ
от точки	до точки	
1	2	3
от т.30	до т.32	граница зоны санитарной охраны водозаборной скважины №43192 (3 пояс) проходит по землям государственной собственности
от т.32	до т.33	граница зоны санитарной охраны водозаборной скважины №43192 (3 пояс) проходит по неразграниченным землям СНТ «Луговское»
от т.33	до т.34	граница зоны санитарной охраны водозаборной скважины №43192 (3 пояс) проходит по землям государственной собственности
от т.34	до т.35	граница зоны санитарной охраны водозаборной скважины №43192 (3 пояс) проходит по земельному участку с кадастровым номером 33:12:011001:586
от т.35	до т.36	граница зоны санитарной охраны водозаборной скважины №43192 (3 пояс) проходит по земельному участку с кадастровым номером 33:12:011001:692
от т.36	до т.37	граница зоны санитарной охраны водозаборной скважины №43192 (3 пояс) проходит по земельному участку с кадастровым номером 33:12:010920:37
от т.37	до т.38	граница зоны санитарной охраны водозаборной скважины №43192 (3 пояс) проходит по неразграниченным землям СНТ «Луговское»
от т.38	до т.40	граница зоны санитарной охраны водозаборной скважины №43192 (3 пояс) проходит по земельному участку с кадастровым номером 33:12:010920:18
от т.40	до т.41	граница зоны санитарной охраны водозаборной скважины №43192 (3 пояс) проходит по неразграниченным землям СНТ «Луговское»
от т.41	до т.42	граница зоны санитарной охраны водозаборной скважины №43192 (3 пояс) проходит по земельному участку с кадастровым номером 33:12:010920:39
от т.42	до т.43	граница зоны санитарной охраны водозаборной скважины №43192 (3 пояс) проходит по земельному участку с кадастровым номером 33:12:010920:49

КАРТА (ПЛАН)

зоны с особыми условиями использования территорий- **зоны санитарной охраны (ЗСО) водозаборной скважины №43192 (3 пояс) ООО «Птицефабрика «Центральная»**
 город Владимир мкр. Энергетик МО городской округ г. Владимир Владимирской области

(наименование зоны с особыми условиями использования территорий)

Сведения о местоположении границ зоны с особыми условиями использования территорий

3. Сведения о частях границ зоны с особыми условиями использования территорий

Обозначение части границ		Описание прохождения части границ
от точки 1	до точки 2	
1	2	3
от т.43	до т.44	граница зоны санитарной охраны водозаборной скважины №43192 (3 пояс) проходит по неразграниченным землям СНТ «Луговское»
от т.44	до т.45	граница зоны санитарной охраны водозаборной скважины №43192 (3 пояс) проходит по земельному участку с кадастровым номером 33:12:010920:26
от т.45	до т.46	граница зоны санитарной охраны водозаборной скважины №43192 (3 пояс) проходит по неразграниченным землям СНТ «Луговское»
от т.46	до т.49	граница зоны санитарной охраны водозаборной скважины №43192 (3 пояс) проходит по земельному участку с кадастровым номером 33:12:010920:5
от т.49	до т.50	граница зоны санитарной охраны водозаборной скважины №43192 (3 пояс) проходит по земельному участку с кадастровым номером 33:12:010920:41
от т.50	до т.51	граница зоны санитарной охраны водозаборной скважины №43192 (3 пояс) проходит по земельному участку с кадастровым номером 33:12:010920:40
от т.51	до т.52	граница зоны санитарной охраны водозаборной скважины №43192 (3 пояс) проходит по землям государственной собственности
от т.52	до т.53	граница зоны санитарной охраны водозаборной скважины №43192 (3 пояс) проходит по земельному участку с кадастровым номером 33:12:010920:42
от т.53	до т.54	граница зоны санитарной охраны водозаборной скважины №43192 (3 пояс) проходит по неразграниченным землям СНТ «Луговское»
от т.54	до т.55	граница зоны санитарной охраны водозаборной скважины №43192 (3 пояс) проходит по земельному участку с кадастровым номером 33:12:010901:199
от т.55	до т.57	граница зоны санитарной охраны водозаборной скважины №43192 (3 пояс) проходит по землям государственной собственности

КАРТА (ПЛАН)

зоны с особыми условиями использования территорий- **зоны санитарной охраны (ЗСО) водозаборной скважины №43192 (3 пояс) ООО «Птицефабрика «Центральная»**
 город Владимир мкр. Энергетик МО городской округ г. Владимир Владимирской области

(наименование зоны с особыми условиями использования территорий)

Сведения о местоположении границ зоны с особыми условиями использования территорий

3. Сведения о частях границ зоны с особыми условиями использования территорий

Обозначение части границ		Описание прохождения части границ
от точки 1	до точки 2	
		3
от т.57	до т.58	граница зоны санитарной охраны водозаборной скважины №43192 (3 пояс) проходит по земельному участку с кадастровым номером 33:12:010901:199
от т.58	до т.59	граница зоны санитарной охраны водозаборной скважины №43192 (3 пояс) проходит по землям государственной собственности
от т.59	до т.61	граница зоны санитарной охраны водозаборной скважины №43192 (3 пояс) проходит по неразграниченным землям СНТ «Назаровского Поля»
от т.61	до т.71	граница зоны санитарной охраны водозаборной скважины №43192 (3 пояс) проходит по земельному участку с кадастровым номером 33:12:011001:297
от т.71	до т.73	граница зоны санитарной охраны водозаборной скважины №43192 (3 пояс) проходит по земельному участку с кадастровым номером 33:12:011001:120
от т.73	до т.1	граница зоны санитарной охраны водозаборной скважины №43192 (3 пояс) проходит по землям государственной собственности

КАРТА (ПЛАН)

зоны с особыми условиями использования территорий- зоны санитарной охраны (ЗСО)
 водозаборной скважины №43192 (3 пояс) ООО «Птицефабрика «Центральная»
 город Владимир мкр. Энергетик МО городской округ г. Владимир Владимирской области

(наименование зоны с особыми условиями использования территорий)

План границ зоны с особыми условиями использования территорий

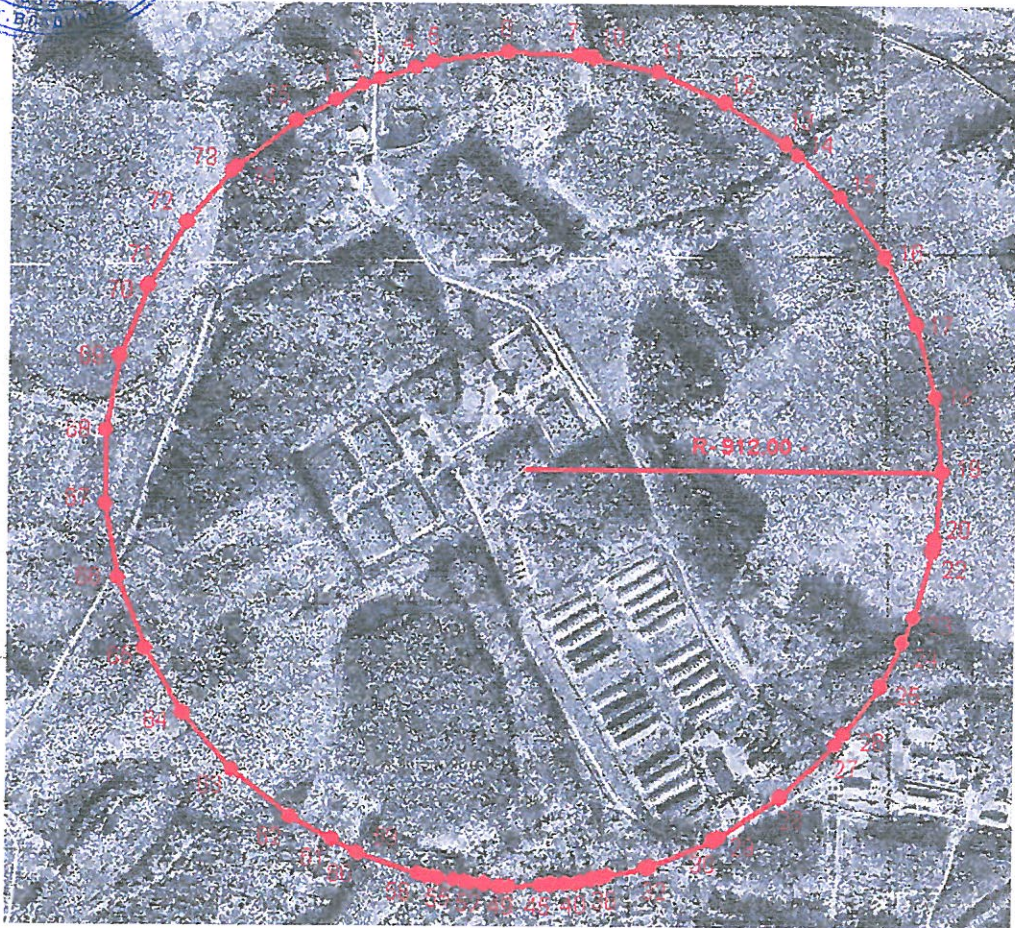
Согласовано:

Исполнительный директор Общества с ограниченной
 ответственностью «Птицефабрика «Центральная»




В.В. Королев

2016 г.



Условные обозначения:



- граница зоны с особыми условиями использования территорий

• 1

- номер характерной точки

R-912.00

- радиус зоны с особыми условиями использования территорий



Масштаб 1: 16 500

Кадастровый инженер
 33-10-76

Н.В.Сидоров

" 07 " 09

2016 г.

КАРТА (ПЛАН)

зоны с особыми условиями использования территорий- **зоны санитарной охраны (ЗСО) водозаборной скважины №43196 (1 пояс)** ООО «Птицефабрика «Центральная»
 город Владимир мкр. Энергетик МО городской округ г. Владимир Владимирской области

(наименование зоны с особыми условиями использования территорий)

Титульный лист

1. Сведения о заказчике землеустроительных работ:

О физическом лице:

Фамилия, имя, отчество (отчество указывается при наличии) _____

О юридическом лице, органе государственной власти, органе местного самоуправления:

Полное наименование – Общество с ограниченной ответственностью «Птицефабрика «Центральная»

Страна регистрации (инкорпорации) (указывается в отношении иностранного юридического лица) _____

Фамилия и инициалы уполномоченного представителя, его должность, реквизиты доверенности (если представитель действует по доверенности)

Королев Владимир Викторович – исполнительный директор Общества с ограниченной ответственностью «Птицефабрика «Центральная»

Подпись _____ В.В. Королев

Дата «07» 09 2016 г.

Место для оттиска печати заказчика



2. Сведения об исполнителе землеустроительных работ:	
Об индивидуальном предпринимателе:	
Фамилия, имя, отчество (отчество указывается при наличии) _____	
Идентификационный номер налогоплательщика _____ - _____ Контактный телефон и почтовый адрес _____ - _____	
Номер квалификационного аттестата кадастрового инженера (если исполнителем является кадастровый инженер) _____ - _____ О юридическом лице: Полное наименование Общество с ограниченной ответственностью «Бюро кадастровых инженеров»	
Основной государственный регистрационный номер ОГРН 1123328003017 ИНН 3328482865 Контактный телефон и почтовый адрес 8-915-777-73-91, 600005, г. Владимир, ул. 850-летия, д.1/46, офис 15	
Фамилия и инициалы уполномоченного представителя юридического лица, его должность, реквизиты доверенности (если представитель действует по доверенности) Сидоров Николай Владимирович - директор	
Сведения о кадастровом инженере Сидоров Николай Владимирович –номер квалификационного аттестата кадастрового инженера 33-10-76	
Подпись _____ 	Дата « 07 » 09 2016 г.
Место для оттиска печати лица, составившего карту (план) зоны с особыми условиями использования территорий	
3. Сведения о согласовании карты (плана) зоны с особыми условиями использования территорий : Полное наименование органа (организации), с которым осуществляется согласование, фамилия и инициалы уполномоченного лица, его должность <u>Общество с ограниченной ответственностью «Птицефабрика «Центральная» – Королев Владимир Викторович – исполнительный директор Общества с ограниченной ответственностью «Птицефабрика «Центральная»</u>	
Реквизиты письма (дата и номер, если согласование оформлено в виде письма)	
Подпись _____ 	Дата « 07 » 09 2016 г.
Место для оттиска печати органа (организации), с которым осуществляется согласование	

4. Информация о передаче карты (плана) зоны с особыми условиями использования территорий в государственный фонд данных, полученных в результате проведения землеустройства:

Регистрационный N _____ - _____

Дата передачи " 07 " _____ 09 _____ 2016 г.

(наименование органа (организации), осуществляющего хранение
землеустроительной документации)

КАРТА (ПЛАН)

зоны с особыми условиями использования территорий- **зоны санитарной охраны (ЗСО) водозаборной скважины №43196 (1 пояс)** ООО «Птицефабрика «Центральная» город Владимир мкр. Энергетик МО городской округ г. Владимир Владимирской области

(наименование зоны с особыми условиями использования территорий)

N п/п	Содержание	Номера листов
1	2	3
1.	Основания для проведения землеустроительных работ и исходные данные	5
2.	Сведения о зоне с особыми условиями использования территорий	6
3.	Сведения о местоположении границ зоны с особыми условиями использования территорий	7-8
4.	План границ зоны с особыми условиями использования территорий	9
5.	Приложение	10-18
	Проект зон санитарной охраны водозабора ООО «Птицефабрика «Центральная» г. Владимир, мкр. Энергетик Владимирской области	

КАРТА (ПЛАН)

зоны с особыми условиями использования территорий- **зоны санитарной охраны (ЗСО) водозаборной скважины №43196 (1 пояс)** ООО «Птицефабрика «Центральная» город Владимир мкр. Энергетик МО городской округ г. Владимир Владимирской области

(наименование зоны с особыми условиями использования территорий)

Основания для проведения землеустроительных работ и исходные данные

Перечень документов

N п/п	Наименование и реквизиты документа	Сведения об органе (организации), подготовившем или принявшем документ
1	2	3
1	Проект зон санитарной охраны водозабора ООО «Птицефабрика «Центральная» г. Владимир, мкр. Энергетик Владимирской области 2015 г.	Территориальный центр «Кострома-Геомониторинг» акционерного общества "Геоцентр-Москва"
2	Договор с ООО «Птицефабрика «Центральная» №19/2016-ЮЛ от 01.07.2016 г.	Общество с ограниченной ответственностью «Бюро кадастровых инженеров»
3	Ортофотопланы 2009 г. масштаба 1:10 000	ООО «Научно-производственное аэрогеодезическое предприятие «Меридиан+»

КАРТА (ПЛАН)

зоны с особыми условиями использования территорий- **зоны санитарной охраны (ЗСО) водозаборной скважины №43196 (1 пояс)** ООО «Птицефабрика «Центральная»
 город Владимир мкр. Энергетик МО городской округ г. Владимир Владимирской области

(наименование зоны с особыми условиями использования территорий)

Сведения о зоне с особыми условиями использования территорий

N п/п	Характеристики зоны с особыми условиями использования территорий	Описание характеристик
1	2	3
1.	Местоположение зоны с особыми условиями использования территорий	Владимирская область, МО городской округ г. Владимир, город Владимир, мкр. Энергетик, зона санитарной охраны водозаборной скважины №43196 (пояс 1) ООО «Птицефабрика «Центральная»
2.	Площадь зоны с особыми условиями использования территорий +/- величина погрешности определения площади (P +/- Дельта P)	2812 кв.м. ±464 кв.м.
3.	Иные характеристики зоны с особыми условиями использования территорий	<p>Правила и режим хозяйственного использования территории первого пояса ЗСО определены Проектом зон санитарной охраны водозабора ООО «Птицефабрика «Центральная» г. Владимир, мкр. Энергетик Владимирской области.</p> <p>На территории первого пояса ЗСО должен быть спланирован отвод поверхностного стока за ее пределы (во избежание затопления и попадания поверхностных вод через верх фильтрационной колонны в горизонт), выполнено озеленение и обеспечение охраной. Дорожки к сооружениям должны иметь твердое покрытие.</p> <p>На территории не допускается посадка высокоствольных деревьев, все виды строительства, не имеющие непосредственного отношения к эксплуатации, реконструкции и расширению водопроводных сооружений, в том числе прокладка трубопроводов различного назначения, размещение жилых и хозяйственно-бытовых зданий, проживание людей, применение ядохимикатов и удобрений. Здания должны быть оборудованы канализацией с отведением сточных вод в ближайшую систему бытовой или производственной канализации или на местные станции очистных сооружений, расположенные за пределами первого пояса ЗСО с учетом санитарного режима на территории второго пояса. В исключительных случаях при отсутствии канализации должны устраиваться водонепроницаемые приемники нечистот и бытовых отходов, расположенные в местах, исключающих загрязнение территории первого пояса ЗСО при их вывозе. Водопроводные сооружения, расположенные в первом поясе зоны санитарной охраны, оборудовать с учетом предотвращения возможности загрязнения питьевой воды через оголовки и устья скважин, люки и переливные трубы резервуаров и устройства заливки насосов. Скважины должны быть оборудованы аппаратурой для систематического контроля соответствия фактического дебита при эксплуатации водопровода проектной производительности, предусмотренной при его проектировании и обосновании границ ЗСО.</p>

КАРТА (ПЛАН)

зоны с особыми условиями использования территорий- **зоны санитарной охраны (ЗСО) водозаборной скважины №43196 (1 пояс)** ООО «Птицефабрика «Центральная» город Владимир мкр. Энергетик МО городской округ г. Владимир Владимирской области

(наименование зоны с особыми условиями использования территорий)

Сведения о местоположении границ зоны с особыми условиями использования территорий

1. Система координат - МСК 33

2. Сведения о характерных точках границ зоны с особыми условиями использования территорий

Обозначение характерных точек границ	Координаты, м		Метод определения координат и средняя квадратическая погрешность положения характерной точки (М t), м	Описание закрепления точки
	X	Y		
1	2	3	4	5
1	189775.71	207635.94	аналитический Мt-2.50 м.	-
2	189779.07	207640.14	аналитический Мt-2.50 м.	-
3	189781.62	207644.88	аналитический Мt-2.50 м.	-
4	189783.28	207649.99	аналитический Мt-2.50 м.	-
5	189784.00	207655.32	аналитический Мt-2.50 м.	-
6	189783.76	207660.70	аналитический Мt-2.50 м.	-
7	189782.56	207665.94	аналитический Мt-2.50 м.	-
8	189780.45	207670.89	аналитический Мt-2.50 м.	-
9	189777.48	207675.37	аналитический Мt-2.50 м.	-
10	189773.77	207679.26	аналитический Мt-2.50 м.	-
11	189769.42	207682.42	аналитический Мt-2.50 м.	-
12	189764.57	207684.76	аналитический Мt-2.50 м.	-
13	189759.39	207686.19	аналитический Мt-2.50 м.	-
14	189754.03	207686.67	аналитический Мt-2.50 м.	-
15	189748.67	207686.19	аналитический Мt-2.50 м.	-
16	189743.49	207684.76	аналитический Мt-2.50 м.	-
17	189742.71	207684.39	аналитический Мt-2.50 м.	-
18	189738.64	207682.42	аналитический Мt-2.50 м.	-
19	189734.29	207679.26	аналитический Мt-2.50 м.	-
20	189730.58	207675.37	аналитический Мt-2.50 м.	-
21	189727.61	207670.89	аналитический Мt-2.50 м.	-
22	189725.50	207665.94	аналитический Мt-2.50 м.	-
23	189724.30	207660.70	аналитический Мt-2.50 м.	-
24	189724.06	207655.32	аналитический Мt-2.50 м.	-
25	189724.78	207649.99	аналитический Мt-2.50 м.	-
26	189726.44	207644.88	аналитический Мt-2.50 м.	-
27	189728.99	207640.14	аналитический Мt-2.50 м.	-
28	189732.35	207635.94	аналитический Мt-2.50 м.	-
29	189736.40	207632.40	аналитический Мt-2.50 м.	-
30	189741.01	207629.64	аналитический Мt-2.50 м.	-
31	189746.05	207627.75	аналитический Мt-2.50 м.	-
32	189751.34	207626.79	аналитический Мt-2.50 м.	-
33	189756.72	207626.79	аналитический Мt-2.50 м.	-
34	189762.01	207627.75	аналитический Мt-2.50 м.	-
35	189767.05	207629.64	аналитический Мt-2.50 м.	-
36	189771.01	207632.01	аналитический Мt-2.50 м.	-
37	189771.66	207632.40	аналитический Мt-2.50 м.	-
1	189775.71	207635.94	аналитический Мt-2.50 м.	-

КАРТА (ПЛАН)

зоны с особыми условиями использования территорий- **зоны санитарной охраны (ЗСО) водозаборной скважины №43196 (1 пояс)** ООО «Птицефабрика «Центральная»
 город Владимир мкр. Энергетик МО городской округ г. Владимир Владимирской области

(наименование зоны с особыми условиями использования территорий)

Сведения о местоположении границ зоны с особыми условиями использования территорий

3. Сведения о частях границ зоны с особыми условиями использования территорий

Обозначение части границ		Описание прохождения части границ
от точки 1	до точки 2	
от т.1	до т.17	3 граница зоны санитарной охраны водозаборной скважины №43196 (1 пояс) проходит по землям государственной собственности
от т.17	до т.36	граница зоны санитарной охраны водозаборной скважины №43196 (1 пояс) проходит по земельному участку с кадастровым номером 33:22:015016:197
от т.36	до т.1	граница зоны санитарной охраны водозаборной скважины №43196 (1 пояс) проходит по землям государственной собственности

КАРТА (ПЛАН)


зоны с особыми условиями использования территорий- зоны санитарной охраны (ЗСО)
 водозаборной скважины №43196 (1 пояс) ООО «Птицефабрика «Центральная»
 город Владимир мкр. Энергетик МО городской округ г. Владимир Владимирской области

(наименование зоны с особыми условиями использования территорий)

План границ зоны с особыми условиями использования территорий

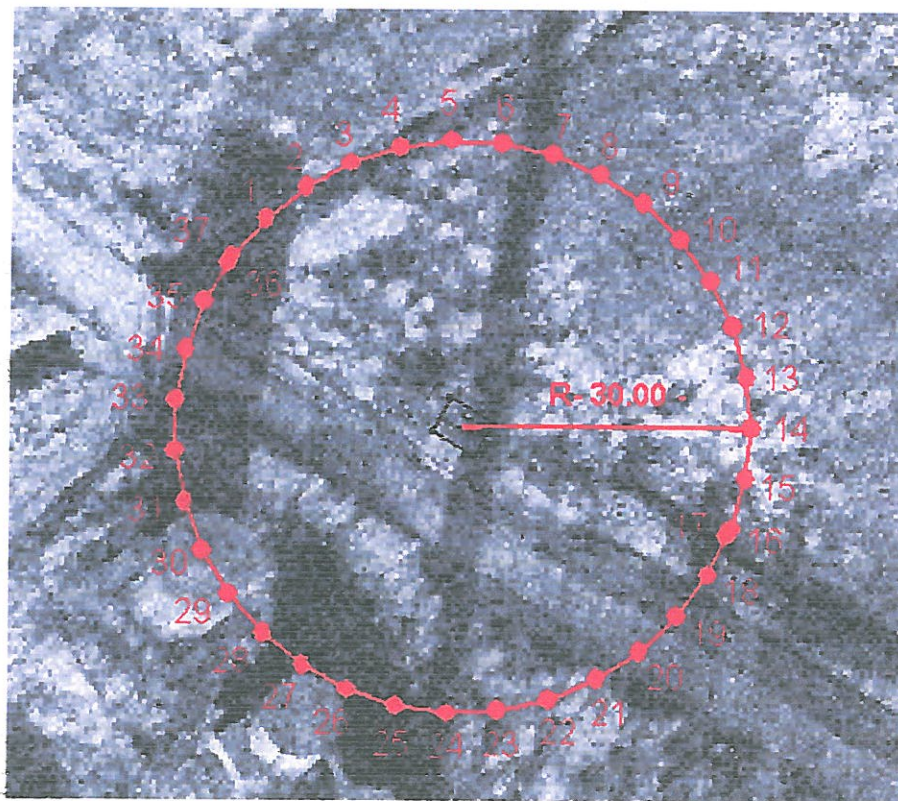
Согласовано:

Исполнительный директор Общества с ограниченной
 ответственностью «Птицефабрика «Центральная»




В.В. Королев

№ 09 2016 г.



Условные обозначения:



- граница зоны с особыми условиями использования территорий



1 - номер характерной точки

R- 30.00

- радиус зоны с особыми условиями использования территорий



Масштаб 1: 750

Кадастровый инженер
 33-10-76

Н.В.Сидоров

№ 07 09

2016 г.